



КОМИТЕТ ГОСУДАРСТВЕННОЙ ОХРАНЫ  
ОБЪЕКТОВ КУЛЬТУРНОГО НАСЛЕДИЯ  
ВОЛГОГРАДСКОЙ ОБЛАСТИ

**ПРИКАЗ**

04 августа 2017

№ 111

Волгоград

Об установлении границ и режима использования территории объекта культурного наследия регионального значения "Свято-Духов монастырь", 1908 - 1911 гг., расположенного по адресу: г. Волгоград, Дзержинский район, ул. Чапаева, 26

В соответствии с пунктом 6 статьи 3.1 Федерального закона от 25 июня 2002 г. № 73-ФЗ "Об объектах культурного наследия (памятниках истории и культуры) народов Российской Федерации", пунктом 8 требований к составлению проектов границ территорий объектов культурного наследия, утвержденных приказом Министерства культуры Российской Федерации от 04 июня 2015 г. № 1745, Положением о комитете государственной охраны объектов культурного наследия Волгоградской области, утвержденным постановлением Администрации Волгоградской области от 19 декабря 2016 г. № 697-п, приказываю:

1. Установить границы территории объекта культурного наследия регионального значения "Свято-Духов монастырь", 1908 - 1911 гг., расположенного по адресу: г. Волгоград, Дзержинский район, ул. Чапаева, 26, согласно приложениям 1 - 4.

2. Установить режимы использования территории объекта культурного наследия регионального значения "Свято-Духов монастырь", 1908 - 1911 гг., расположенного по адресу: г. Волгоград, Дзержинский район, ул. Чапаева, 26, согласно приложению 5.

3. Направить копию данного приказа в комитет культуры Волгоградской области в целях отмены приказа министерства культуры

Волгоградской области от 11 октября 2012 г. № 01-20/307 "Об установлении границы территории объекта культурного наследия регионального значения "Свято-Духов монастырь", 1908 - 1911 гг. и установлении правовых режимов использования территории".

4. Настоящий приказ вступает в силу со дня его официального опубликования.

Председатель комитета



А.В.Ломов

Приложение 1 к приказу  
комитета государственной охраны  
объектов культурного наследия  
Волгоградской области  
от "04" августа 2017 г. № 111

Описание границ территории объекта культурного наследия  
регионального значения "Свято-Духов монастырь", 1908 - 1911 гг.,  
расположенного по адресу: г. Волгоград, Дзержинский район,  
ул. Чапаева, 26

Границы территории объекта культурного наследия регионального значения "Свято-Духов монастырь", 1908 - 1911 гг., расположенного по адресу: г. Волгоград, Дзержинский район, ул. Чапаева, 26, устанавливаются согласно схеме границ территории объекта культурного наследия регионального значения "Свято-Духов монастырь", 1908 - 1911 гг., расположенного по адресу: г. Волгоград, Дзержинский район, ул. Чапаева, 26, по линиям, обозначенным цифрами:

от точки н1 до точки н2 - от южного угла здания монастыря по линии юго-западного фасада, в направлении на северо-запад 44,88 м;

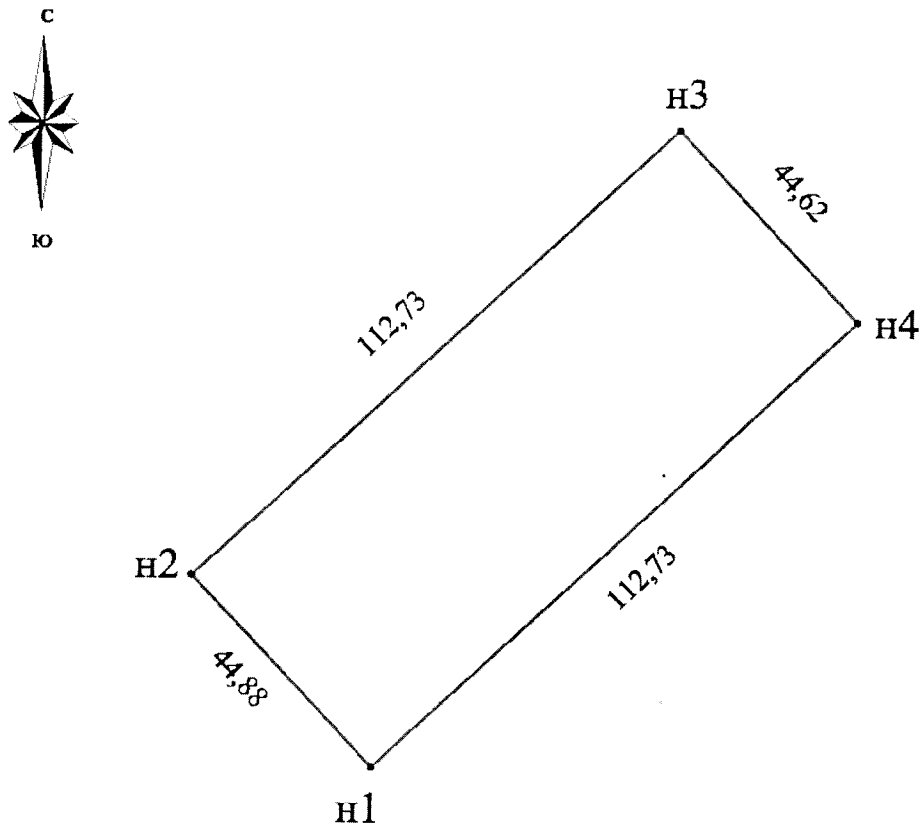
от точки н2 до точки н3 - в направлении на северо-восток 112,73 м до точки н3, лежащей на визуальном перпендикуляре ул. им. Рокоссовского;

от точки н3 до точки н4 - по центру между зданиями, в направлении на юго-восток 44,62 м;

от точки н4 до точки н1 - по линии юго-восточного фасада здания монастыря, в направлении на юго-запад 112,73 м до точки н1.

Приложение 2 к приказу  
комитета государственной охраны  
объектов культурного наследия  
Волгоградской области  
от "04" августа 2017 г. № 111

Схема границ территории объекта культурного наследия регионального значения "Свято-Духов монастырь", 1908 - 1911 гг., расположенного по адресу: г. Волгоград, Дзержинский район, ул. Чапаева, 26



Условные обозначения:

н1 – н4 - поворотные точки границ территории;  
— - границы территории.

Приложение 3 к приказу  
комитета государственной охраны  
объектов культурного наследия  
Волгоградской области  
от "04" августа 2017 г. № 111

Перечень координат характерных точек границ территории объекта  
культурного наследия регионального значения "Свято-Духов монастырь",  
1908 - 1911 гг., расположенного по адресу: г. Волгоград, Дзержинский район,  
ул. Чапаева, 26

Система координат: местная

№ точки	X	Y
н1	929,94	-445,73
н2	962,66	-476,46
н3	1039,65	-394,1
н4	1007,36	-363,78

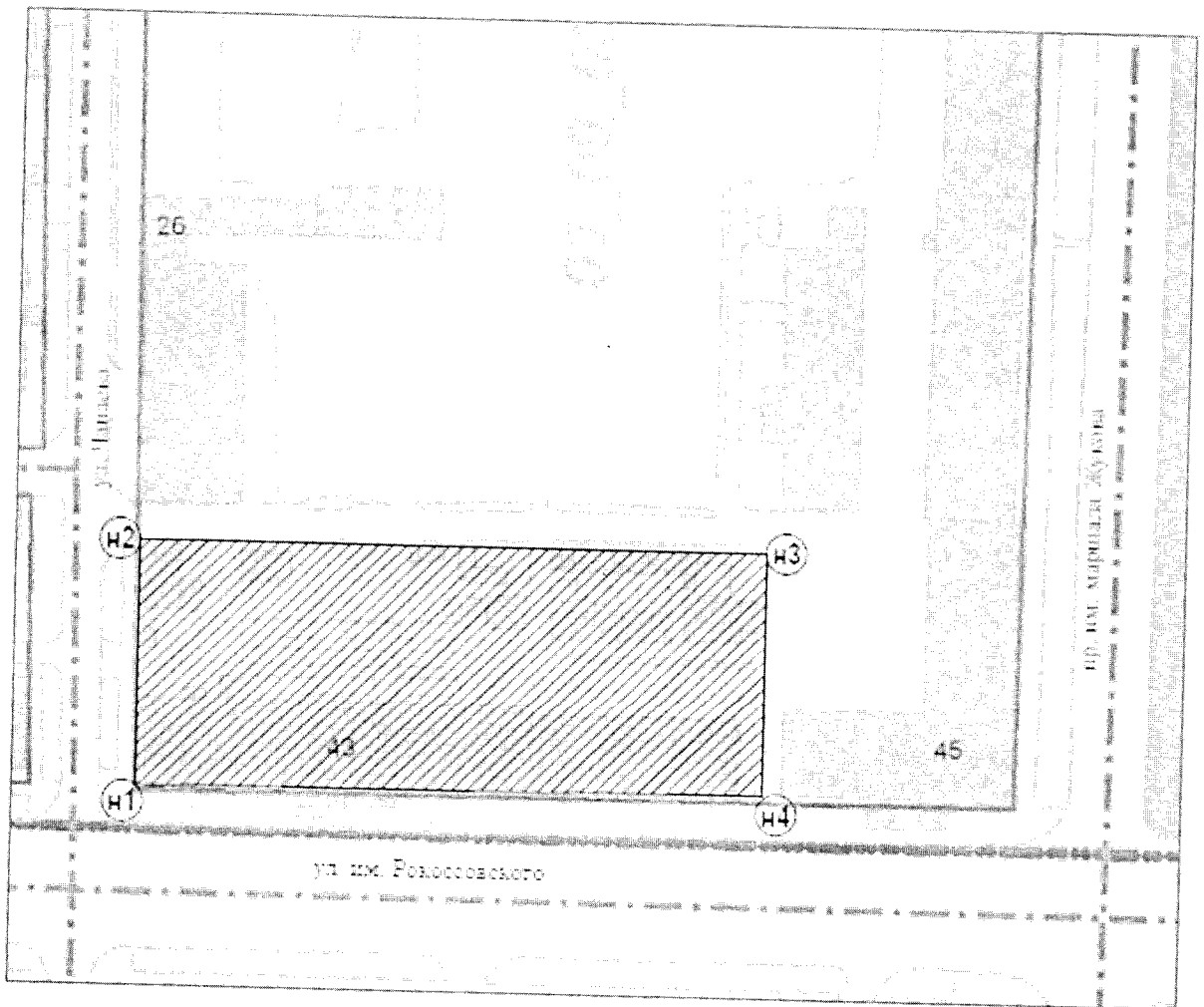
Система координат: Всемирная система геодезических  
параметров Земли 1984 года WGS-84

№ точки	N	E
н1	48° 43' 5.4" С	44° 30' 15.7" В
н2	48° 43' 6.5" С	44° 30' 14.2" В
н3	48° 43' 9" С	44° 30' 18.2" В
н4	48° 43' 8" С	44° 30' 19.7" В


Приложение 4 к приказу  
комитета государственной охраны  
объектов культурного наследия  
Волгоградской области  
от "04" августа 2017 г. № 111


Ситуационный план границ территории объекта культурного наследия  
регионального значения "Свято-Духов монастырь", 1908 - 1911 гг.,  
расположенного по адресу: г. Волгоград, Дзержинский район,  
ул. Чапаева, 26

Дзержинский район, ул. Чапаева, 26



Условные обозначения

 - территория объекта культурного наследия

 - поворотные точки грани территории

Приложение 5 к приказу  
комитета государственной охраны  
объектов культурного наследия  
Волгоградской области  
от "04" августа 2017 г. № 111

Режим использования территории объекта культурного наследия регионального значения "Свято-Духов монастырь", 1908 - 1911 гг., расположенного по адресу: г. Волгоград, Дзержинский район, ул. Чапаева, 26

На территории объекта культурного наследия регионального значения "Свято-Духов монастырь", 1908 - 1911 гг., расположенного по адресу: г. Волгоград, Дзержинский район, ул. Чапаева, 26:

запрещаются строительство объектов капитального строительства и увеличение объемно-пространственных характеристик, существующих объектов капитального строительства, а также проведение земляных, строительных, мелиоративных и иных работ, за исключением:

работ по сохранению объекта культурного наследия или его отдельных элементов, сохранению историко-градостроительной или природной среды объекта культурного наследия;

сноса или демонтажа дисгармоничных объектов капитального строительства, которые осуществляются на основании проектов проведения таких работ, содержащих разделы об обеспечении сохранности объекта культурного наследия, получившие положительное заключение государственной историко-культурной экспертизы и согласованные органом исполнительной власти Волгоградской области, уполномоченным в области государственной охраны объектов культурного наследия (далее - согласованный раздел об обеспечении сохранности);

ремонта и реконструкции инженерных сетей и автомобильных дорог, которые осуществляются на основании проектов проведения таких работ, содержащих согласованные разделы об обеспечении сохранности;

работ по благоустройству территории объекта культурного наследия, которые осуществляются на основании проектов проведения таких работ, содержащих согласованные разделы об обеспечении сохранности;

мероприятий по музеефикации объекта культурного наследия, которые осуществляются на основании проектов проведения таких работ, содержащих согласованные разделы об обеспечении сохранности;

установки малых архитектурных форм, которая осуществляется на основании проектов проведения таких работ, содержащих согласованные разделы об обеспечении сохранности;

устройства прозрачных ограждений, которое осуществляется на основании проектов проведения таких работ, содержащих согласованные разделы об обеспечении сохранности;

научно-исследовательских и изыскательских работ, в том числе по изучению культурного слоя;

установки информационных надписей и обозначений на объекте культурного наследия;

размещения наружной рекламы, содержащей исключительно информацию о проводимых на объектах культурного наследия и их территориях театрально-зрелищных, культурно-просветительных и зрелищно-развлекательных мероприятиях или исключительно информацию об указанных мероприятиях и одновременное упоминание об определенном лице как о спонсоре данного мероприятия, при условии, если такому упоминанию отведено не более чем десять процентов рекламной площади (пространства).