



ЗАКОН ВОЛГОГРАДСКОЙ ОБЛАСТИ

Об условиях приватизации объекта культурного наследия и признании утратившими силу отдельных законодательных актов Волгоградской области, устанавливающих условия приватизации

Принят Волгоградской областной Думой

22 декабря 2023 года

Статья 1

Утвердить условия приватизации недвижимого имущества, находящегося в собственности Волгоградской области, – здания учебного корпуса № 2 общей площадью 771,1 кв. метра, кадастровый номер 34:36:000013:2512, место нахождения: Волгоградская область, г. Камышин, ул. Некрасова, дом 5, являющегося частью объекта культурного наследия:

способ приватизации – продажа на конкурсе;

начальная (минимальная) цена продажи устанавливается равной одному рублю;

срок рассрочки платежа – не предоставляется;

информация об отнесении к объектам культурного наследия – в соответствии с пунктом 927 Списка объектов культурного наследия, находящихся на территории Волгоградской области, подлежащих государственной охране как памятники истории и культуры регионального значения, утвержденного постановлением Волгоградской областной Думы от 5 июня 1997 г. № 62/706 "О постановке на государственную охрану памятников истории и культуры Волгоградской области", "Исторический центр города Камышина" включен в единый государственный реестр объектов культурного наследия (памятников истории и культуры) народов Российской Федерации.

В соответствии с актом технического состояния объекта культурного наследия от 7 марта 2023 г. № 1, утвержденным комитетом государственной охраны объектов культурного наследия Волгоградской области 17 апреля 2023 года, объект культурного наследия регионального значения "Исторический центр города Камышина" (далее – ансамбль) в части здания учебного комплекса № 2 (согласно техническому паспорту – лит. Д) элемента ансамбля "Комплекс винного завода", расположенного

по адресу г. Камышин, ул. Некрасова, 5, находится в неудовлетворительном состоянии.

Копия охранного обязательства собственника или иного законного владельца объекта культурного наследия, содержащего паспорт объекта культурного наследия, утвержденного приказом комитета государственной охраны объектов культурного наследия Волгоградской области от 28 июня 2023 г. № 277, прилагается к настоящему Закону и подлежит официальному опубликованию.

Срок оплаты приватизированного объекта культурного наследия – единовременно в течение 10 дней со дня заключения договора купли-продажи.

Статья 2

Настоящий Закон вступает в силу со дня его официального опубликования.

Со дня вступления в силу настоящего Закона признать утратившими силу:

Закон Волгоградской области от 24 декабря 2014 г. № 186-ОД "Об условиях приватизации здания учебного корпуса № 2";

Закон Волгоградской области от 31 декабря 2015 г. № 253-ОД "О внесении изменения в статью 1 Закона Волгоградской области от 24 декабря 2014 г. № 186-ОД "Об условиях приватизации здания учебного корпуса № 2";

Закон Волгоградской области от 26 декабря 2016 г. № 137-ОД "О внесении изменения в статью 1 Закона Волгоградской области от 24 декабря 2014 г. № 186-ОД "Об условиях приватизации здания учебного корпуса № 2";

Закон Волгоградской области от 21 декабря 2017 г. № 125-ОД "О внесении изменения в статью 1 Закона Волгоградской области от 24 декабря 2014 г. № 186-ОД "Об условиях приватизации здания учебного корпуса № 2".

И.о. Губернатора
Волгоградской области



Е.А.Харичкин

10 января 2024 года
№ 8-ОД

УТВЕРЖДЕНО

приказом комитета государственной
охраны объектов культурного
наследия Волгоградской области

от "28" июня 2023 г. № 277

**ОХРАННОЕ ОБЯЗАТЕЛЬСТВО
СОБСТВЕННИКА ИЛИ ИНОГО ЗАКОННОГО ВЛАДЕЛЬЦА
ОБЪЕКТА КУЛЬТУРНОГО НАСЛЕДИЯ,
включенного в единый государственный реестр объектов культурного наследия
(памятников истории и культуры) народов Российской Федерации**

"Исторический центр города Камышина" в части здания "Комплекс винного завода",
расположенного по адресу: Волгоградская область, Камышинский район, г. Камышин,
ул. Некрасова, 5, здание учебного корпуса № 2, лит. Д.

(наименование объекта культурного наследия, включенного в единый государственный реестр объектов культурного наследия (памятников истории и культуры) народов Российской Федерации, в соответствии с данными единого государственного реестра объектов культурного наследия (памятников истории и культуры) народов Российской Федерации)

3	4	1	4	2	0	1	3	4	5	7	0	0	0	5
---	---	---	---	---	---	---	---	---	---	---	---	---	---	---

(регистрационный номер объекта культурного наследия в едином государственном реестре объектов культурного наследия (памятников истории и культуры) народов Российской Федерации)

Отметка о наличии или отсутствии паспорта объекта культурного наследия, включенного в единый государственный реестр объектов культурного наследия (памятников истории и культуры) народов Российской Федерации, в отношении которого утверждено охранное обязательство (далее - объект культурного наследия)¹:

имеется отсутствует

(нужное отметить знаком "V")

При отсутствии паспорта объекта культурного наследия в охранное обязательство вносятся:

Раздел 1. Сведения об объекте культурного наследия


1.1. Сведения о наименовании объекта культурного наследия:

1.2. Сведения о времени возникновения или дате создания объекта культурного наследия, датах основных изменений (перестроек) данного объекта и (или) датах связанных с ним исторических событий:

1.3. Сведения о категории историко-культурного значения объекта культурного наследия:

¹ В соответствии с пунктом 4 статьи 47.6 Федерального закона от 25.06.2002 № 73-ФЗ "Об объектах культурного наследия (памятниках истории и культуры) народов Российской Федерации" (далее – Закон № 73-ФЗ) при наличии паспорта объекта культурного наследия, предусмотренного статьей 21 Закона № 73-ФЗ, он является неотъемлемой частью охранного обязательства.

Копия верна: Начальник отдела реестра объектов культурного наследия и информационно-аналитического обеспечения комитета государственной охраны объектов культурного наследия Волгоградской области: *М.В. Венкова*



федерального
значения

регионального
значения

муниципального
значения

(нужное отметить знаком "V")

1.4. Сведения о виде объекта культурного наследия:

памятник ансамбль

(нужное отметить знаком "V")

1.5. Номер и дата принятия органом государственной власти решения о включении объекта культурного наследия в единый государственный реестр объектов культурного наследия (памятников истории и культуры) народов Российской Федерации:

1.6. Сведения о местонахождении объекта культурного наследия (адрес объекта или, при его отсутствии, описание местоположения объекта):

(субъект Российской Федерации)

(населенный пункт)

ул. _____

д. _____

корп. и (или) стр. _____

кадастровый номер (при наличии):

(описание местоположения)


1.7. Сведения о границах территории объекта культурного наследия:

1.8. Описание предмета охраны объекта культурного наследия:

1.9. Фотографическое (иное графическое) изображение объекта культурного наследия (на момент утверждения охранного обязательства), за исключением отдельных объектов археологического наследия, фотографическое изображение которых вносится на основании решения соответствующего органа охраны объектов культурного наследия, на __ листах.

1.10. Сведения о наличии зон охраны объекта культурного наследия с указанием номера и даты принятия органом государственной власти акта об утверждении указанных зон либо информация о расположении данного объекта культурного наследия в границах

Копия верна: Начальник отдела реестра объектов культурного наследия и информационно-аналитического обеспечения комитета государственной охраны объектов культурного наследия Волгоградской области *М.В. Венкова* М.В. Венкова



зон охраны иного объекта культурного наследия:

--

1.11. Сведения об объектах культурного наследия, входящих в состав объекта культурного наследия, являющегося ансамблем:

№	Наименование объекта культурного наследия	Адрес объекта или местоположение	Границы территории объекта культурного наследия	Предмет охраны объекта культурного наследия	Зоны охраны объекта культурного наследия

1.12. Сведения о требованиях к осуществлению деятельности в границах территории объекта культурного наследия, об особом режиме использования земельного участка, в границах которого располагается объект археологического наследия, установленных статьей 5.1 Федерального закона от 25 июня 2002 г. № 73-ФЗ "Об объектах культурного наследия (памятниках истории и культуры) народов Российской Федерации" (далее - Закон № 73-ФЗ):

--

1.13. Иные сведения, предусмотренные Законом № 73-ФЗ:

--

Раздел 2. Требования к сохранению объекта культурного наследия


2.1. В соответствии с пунктом 1 статьи 47.2 Закона № 73-ФЗ требования к сохранению объекта культурного наследия предусматривают консервацию, ремонт, реставрацию объекта культурного наследия, приспособление объекта культурного наследия для современного использования либо сочетание указанных мер.

2.2. Состав (перечень) и сроки (периодичность) работ по сохранению объекта культурного наследия являются неотъемлемой частью настоящего охранного обязательства (приложение № 1 к охранному обязательству) и определяются соответствующим органом охраны объектов культурного наследия, определенным пунктом 7 статьи 47.6 Закона № 73-ФЗ (далее - соответствующий орган охраны) культурного наследия (в соответствии со статьями 9, 9.1, 9.2, 9.3 Закона № 73-ФЗ) с учетом мнения собственника или иного законного владельца объекта культурного наследия, на основании составленного органом охраны объектов культурного наследия акта технического состояния объекта культурного наследия, с учетом вида данного объекта культурного наследия, его индивидуальных особенностей, физического состояния, функционального назначения и намечаемого использования объекта культурного наследия.

2.3. Лица, указанные в пункте 11 статьи 47.6 Закона № 73-ФЗ, обязаны обеспечивать финансирование мероприятий, обеспечивающих выполнение требований к сохранению объекта культурного наследия.

Раздел 3. Требования к содержанию и использованию объекта культурного наследия

Копия верна: Начальник отдела реестра объектов культурного наследия и информационно-аналитического обеспечения комитета государственной охраны объектов культурного наследия Волгоградской области: *М.В. Вейкова*



3.1. В соответствии с пунктом 1 статьи 47.3 Закона № 73-ФЗ при содержании и использовании объекта культурного наследия, включенного в реестр, выявленного объекта культурного наследия в целях поддержания в надлежащем техническом состоянии без ухудшения физического состояния и (или) изменения предмета охраны данного объекта культурного наследия лица, указанные в пункте 11 статьи 47.6 Закона № 73-ФЗ, лицу, которому земельный участок, в границах которого располагается объект археологического наследия, принадлежит на праве собственности или ином вещном праве, обязаны:

1) осуществлять расходы на содержание объекта культурного наследия и поддержание его в надлежащем техническом, санитарном и противопожарном состоянии;

2) не проводить работы, изменяющие предмет охраны объекта культурного наследия либо ухудшающие условия, необходимые для сохранности объекта культурного наследия;

3) не проводить работы, изменяющие облик, объемно-планировочные и конструктивные решения и структуры, интерьер выявленного объекта культурного наследия, объекта культурного наследия, включенного в реестр, в случае, если предмет охраны объекта культурного наследия не определен;

4) обеспечивать сохранность и неизменность облика выявленного объекта культурного наследия;

5) соблюдать установленные статьей 5.1 Закона № 73-ФЗ требования к осуществлению деятельности в границах территории объекта культурного наследия, включенного в реестр, особый режим использования земельного участка, водного объекта или его части, в границах которых располагается объект археологического наследия;

6) не использовать объект культурного наследия (за исключением оборудованных с учетом требований противопожарной безопасности объектов культурного наследия, предназначенных либо предназначавшихся для осуществления и (или) обеспечения указанных ниже видов хозяйственной деятельности, и помещений для хранения предметов религиозного назначения, включая свечи и лампадное масло):

под склады и объекты производства взрывчатых и огнеопасных материалов, предметов и веществ, загрязняющих интерьер объекта культурного наследия, его фасад, территорию и водные объекты и (или) имеющих вредные парогазообразные и иные выделения;


под объекты производства, имеющие оборудование, оказывающее динамическое и вибрационное воздействие на конструкции объекта культурного наследия, независимо от мощности данного оборудования;

под объекты производства и лаборатории, связанные с неблагоприятным для объекта культурного наследия температурно-влажностным режимом и применением химически активных веществ;

7) незамедлительно извещать соответствующий орган охраны объектов культурного наследия обо всех известных ему повреждениях, авариях или об иных обстоятельствах, причинивших вред объекту культурного наследия, включая объект археологического наследия, земельному участку в границах территории объекта культурного наследия либо земельному участку, в границах которого располагается объект археологического наследия, или угрожающих причинением такого вреда, и безотлагательно принимать меры по предотвращению дальнейшего разрушения, в том числе проводить

Копия верна: Начальник отдела реестра объектов культурного наследия и информационно-аналитического обеспечения комитета государственной охраны объектов культурного наследия Волгоградской области

М.В. Венцова



противоаварийные работы в порядке, установленном для проведения работ по сохранению объекта культурного наследия;

8) не допускать ухудшения состояния территории объекта культурного наследия, включенного в реестр, поддерживать территорию объекта культурного наследия в благоустроенном состоянии.

3.2. В соответствии с пунктом 2 статьи 47.3 Закона № 73-ФЗ собственник жилого помещения, являющегося объектом культурного наследия, или частью такого объекта, обязан выполнять требования к сохранению объекта культурного наследия в части, предусматривающей обеспечение поддержания объекта культурного наследия или части объекта культурного наследия в надлежащем техническом состоянии без ухудшения физического состояния и изменения предмета охраны объекта культурного наследия.

3.3. В случае обнаружения при проведении работ на земельном участке в границах территории объекта культурного наследия либо на земельном участке, в границах которого располагается объект археологического наследия, объектов, обладающих признаками объекта культурного наследия, собственник или иной законный владелец объекта культурного наследия осуществляет действия, предусмотренные подпунктом 2 пункта 3 статьи 47.2 Закона № 73-ФЗ.

3.4. В случае если содержание или использование объекта культурного наследия может привести к ухудшению состояния данного объекта культурного наследия и (или) предмета охраны данного объекта культурного наследия, соответствующим органом охраны, устанавливаются следующие требования:

3.4.1. К видам хозяйственной деятельности с использованием объекта культурного наследия, либо к видам хозяйственной деятельности, оказывающим воздействие на указанный объект, в том числе ограничение хозяйственной деятельности:

Не установлены.

3.4.2. К использованию объекта культурного наследия при осуществлении хозяйственной деятельности, предусматривающие, в том числе ограничение технических и иных параметров воздействия на объект культурного наследия:

Не установлены.

3.4.3. К благоустройству в границах территории объекта культурного наследия:


Не установлены.

3.5. Лица, указанные в пункте 11 статьи 47.6 Закона № 73-ФЗ, обязаны осуществлять финансирование мероприятий, обеспечивающих выполнение требований по содержанию и использованию объекта культурного наследия.

Раздел 4. Требования к обеспечению доступа граждан Российской Федерации, иностранных граждан и лиц без гражданства к объекту культурного наследия

4.1. Требования к обеспечению доступа граждан Российской Федерации, иностранных граждан и лиц без гражданства к объекту культурного наследия устанавливаются статьей 47.4 Закона № 73-ФЗ с учетом требований к сохранению указанного объекта культурного наследия, требований к его содержанию и использованию, физического состояния этого объекта культурного наследия и характера его современного использования (приложение № 2 к охранному обязательству).

Копия верна: Начальник отдела реестра объектов культурного наследия и информационно-аналитического обеспечения комитета государственной охраны объектов культурного наследия Волгоградской области М.В. Венкова



4.2. Лица, указанные в пункте 11 статьи 47.6 Закона № 73-ФЗ, обязаны обеспечивать финансирование мероприятий, обеспечивающих выполнение требований к обеспечению доступа граждан Российской Федерации, иностранных граждан и лиц без гражданства к объекту культурного наследия.

Раздел 5. Требования к размещению наружной рекламы на объектах культурного наследия, их территориях в случае, если их размещение допускается в соответствии с законодательством Российской Федерации

5.1. Требования к распространению на объектах культурного наследия, их территориях наружной рекламы устанавливаются в соответствии со статьей 35.1 Закона № 73-ФЗ:

В соответствии с пунктом 3 статьи 35.1 Закона №73-ФЗ, допускается распространение на объектах культурного наследия, их территориях наружной рекламы, содержащей исключительно информацию о проведении на объектах культурного наследия, их территориях театрально-зрелищных, культурно-просветительских и зрелищно-развлекательных мероприятий или исключительно информацию об указанных мероприятиях с одновременным упоминанием об определенном лице как о спонсоре конкретного мероприятия при условии, если такому упоминанию отведено не более чем десять процентов рекламной площади (пространства).

Раздел 6. Требования к установке информационных надписей и обозначений на объект культурного наследия


6.1. На объектах культурного наследия должны быть установлены надписи и обозначения, содержащие информацию об объекте культурного наследия, в порядке, определенном пунктом 2 статьи 27 Закона № 73-ФЗ.

6.2. Сведения об информационной надписи и обозначениях на объекте культурного наследия:

Не установлена.

№ п/п	Состав (перечень) видов работ	Сроки (периодичность) проведения работ	Примечание
1.	Установка на объекте информационной надписи и обозначения, содержащих	В течение 12 месяцев со дня утверждения акта технического состояния	

Копия верна: Начальник отдела реестра объектов культурного наследия и информационно-аналитического обеспечения комитета государственной охраны объектов культурного наследия Волгоградской области М.В. Венкова



	информацию об объекте культурного наследия		
--	--	--	--

Раздел 7. Дополнительные требования в отношении объекта культурного наследия


7.1. Обеспечение условий доступности объекта культурного наследия для инвалидов.

7.2. Необходимость проведения оценки воздействия на выдающуюся универсальную ценность объекта всемирного наследия ЮНЕСКО при проведении крупномасштабных восстановительных или новых строительных работ в границах его территории или его буферной зоны.

7.3. Необходимость проведения работ по консервации и реставрации объектов культурного наследия физическими лицами, аттестованными Минкультуры России, состоящими в трудовых отношениях с юридическими лицами или индивидуальными предпринимателями, имеющими лицензию на осуществление деятельности по сохранению объектов культурного наследия:

В соответствии с пунктом 6 статьи 45 Закона № 73-ФЗ.

Копия верна: Начальник отдела реестра объектов культурного наследия и информационно-аналитического обеспечения комитета государственной охраны объектов культурного наследия Волгоградской области



Утверждено
приказом Министерства культуры
Российской Федерации
от 2 июля 2015 г. № 1906

Экземпляр № 3

341420134570005

Регистрационный номер объекта культурного
наследия в едином государственном реестре
объектов культурного наследия (памятников
истории и культуры) народов Российской Федерации

ПАСПОРТ ОБЪЕКТА КУЛЬТУРНОГО НАСЛЕДИЯ

Фотографическое изображение объекта культурного наследия,
за исключением отдельных объектов археологического наследия,
фотографическое изображение которых вносится на основании решения
соответствующего органа охраны объектов культурного наследия



13.06.2018

Дата съемки (число, месяц, год)

1. Сведения о наименовании объекта культурного наследия

Исторический центр города Камышина

Копия верна: Начальник отдела реестра объектов культурного наследия и информационно-аналитического обеспечения комитета государственной охраны объектов культурного наследия Волгоградской области М.В. Венкова



2. Сведения о времени возникновения или дате создания объекта культурного наследия, датах основных изменений (перестроек) данного объекта и (или) датах связанных с ним исторических событий

XIX-XX вв.

3. Сведения о категории историко-культурного значения объекта культурного наследия

Федерального значения Регионального значения Местного (муниципального значения)

4. Сведения о виде объекта культурного наследия

Памятник Ансамбль Достопримечательное место

5. Номер и дата принятия органом государственной власти решения о включении объекта культурного наследия в единый государственный реестр объектов культурного наследия (памятников истории и культуры) народов Российской Федерации

п.927.1.

- Постановление Волгоградской областной Думы "О постановке на государственную охрану памятников истории и культуры Волгоградской области" № 62/706 от 05.06.1997 г.

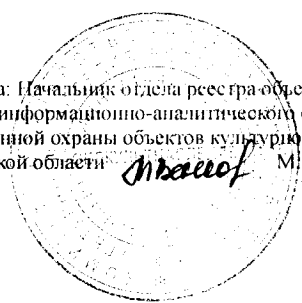
6. Сведения о местонахождении объекта культурного наследия (адрес объекта или при его отсутствии описание местонахождения объекта)

Волгоградская область, Камышинский район, г. Камышин

7. Сведения о границах территории объекта культурного наследия, включенного в единый государственный реестр объектов культурного наследия (памятников истории и культуры) народов Российской Федерации


Границы территории объекта культурного наследия регионального значения "Исторический центр города Камышина", XIX - XX вв., расположенного по адресу: Волгоградская область, г. Камышин, устанавливаются согласно схеме по линиям, обозначенным цифрами: Участок N 1. Внешний контур от т. 1 до т. 2 - в направлении на северо-восток - 99,4 м от т. 2 до т. 3 - в направлении на северо-запад - 41,4 м от т. 3 до т. 4 - в направлении на северо-восток - 150,5 м от т. 4 до т. 5 - в направлении на северо-запад - 41,6 м от т. 5 до т. 6 - в направлении на северо-восток - 14,6 м от т. 6 до т. 7 - в направлении на северо-запад - 33,5 м от т. 7 до т. 8 - в направлении на юго-запад - 20,5 м от т. 8 до т. 9 - в направлении на северо-запад - 54,0 м от т. 9 до т. 10 - в направлении на северо-восток - 26,6 м от т. 10 до т. 11 - в направлении на северо-запад - 114,2 м от т. 11 до т. 12 - в направлении на юго-запад - 12,0 м от т. 12 до т. 13 - в направлении на северо-запад - 45,8 м от т. 13 до т. 14 - в направлении на северо-восток - 143,8

Копия верна: Начальник отдела реестра объектов культурного наследия и информационно-аналитического обеспечения комитета государственной охраны объектов культурного наследия Волгоградской области М.В.Венкова




м от т. 14 до т. 15 - в направлении на северо-запад - 13,8 м от т. 15 до т. 16 - в направлении на северо-восток - 24,0 м от т. 16 до т. 17 - в направлении на северо-запад - 5,1 м от т. 17 до т. 18 - в направлении на северо-восток - 40,0 м от т. 18 до т. 19 - в направлении на юго-восток - 4,0 м от т. 19 до т. 20 - в направлении на северо-восток - 6,1 м от т. 20 до т. 21 - в направлении на юго-восток - 14,6 м от т. 21 до т. 22 - в направлении на северо-восток - 34,0 м от т. 22 до т. 23 - в направлении на северо-запад - 114,8 м от точки 23 до т. 24 - в направлении на юго-запад - 131,0 м от т. 24 до т. 25 - в направлении на юго-восток - 54,0 м от т. 25 до т. 26 - в направлении на юго-запад - 31,0 м от т. 26 до т. 27 - в направлении на северо-запад - 23,3 м от т. 27 до т. 28 - в направлении на юго-запад - 18,2 м от т. 28 до т. 29 - в направлении на северо-запад - 27,2 м от т. 29 до т. 30 - в направлении на юго-запад - 81,4 м от т. 30 до т. 31 - в направлении на северо-запад - 64,1 м от т. 31 до т. 32 - в направлении на северо-восток - 31,2 м от т. 32 до т. 33 - в направлении на северо-запад - 44,0 м от т. 33 до т. 34 - в направлении на юго-запад - 28,1 м от т. 34 до т. 35 - в направлении на северо-запад - 34,4 м от т. 35 до т. 36 - в направлении на юго-запад - 31,2 м от т. 36 до т. 37 - в направлении на юго-восток - 19,2 м от т. 37 до т. 38 - в направлении на юго-запад - 13,6 м от т. 38 до т. 39 - в направлении на северо-запад - 47,2 м от т. 39 до т. 40 - в направлении на северо-восток - 164,8 м от т. 40 до т. 41 - в направлении на северо-запад - 20,5 м от т. 41 до т. 42 - в направлении на северо-восток - 19,5 м от т. 42 до т. 43 - в направлении на юго-восток - 20,1 м от т. 43 до т. 44 - в направлении на северо-восток - 50,2 м от т. 44 до т. 45 - в направлении на северо-запад - 17,0 м от т. 45 до т. 46 - в направлении на северо-восток - 27,5 м от т. 46 до т. 47 - в направлении на северо-запад - 5,0 м от т. 47 до т. 48 - в направлении на северо-восток - 22,3 м от т. 48 до т. 49 - в направлении на северо-восток - 15,2 м от т. 49 до т. 50 - в направлении на северо-запад - 76,0 м от т. 50 до т. 51 - в направлении на юго-запад - 36,2 м от т. 51 до т. 52 - в направлении на юго-восток - 22,8 м от т. 52 до т. 53 - в направлении на юго-запад - 20,5 м от т. 53 до т. 54 - в направлении на северо-запад - 26,0 м от т. 54 до т. 55 - в направлении на юго-запад - 48,6 м от т. 55 до т. 56 - в направлении на северо-запад - 36,2 м от т. 56 до т. 57 - в направлении на северо-восток - 16,3 м от т. 57 до т. 58 - в направлении на юго-восток - 16,3 м от т. 58 до т. 59 - в направлении на северо-восток - 88,4 м от т. 59 до т. 60 - в направлении на северо-запад - 35,3 м от т. 60 до т. 61 - в направлении на юго-запад - 37,4 м от т. 61 до т. 62 - в направлении на северо-запад - 101,2 м от т. 62 до т. 63 - в направлении на северо-восток - 21,6 м от т. 63 до т. 64 - в направлении на северо-запад - 17,5 м от т. 64 до т. 65 - в направлении на северо-восток - 14,7 м от т. 65 до т. 66 - в направлении на северо-восток - 91,6 м от т. 66 до т. 67 - в направлении на северо-запад - 10,7 м от т. 67 до т. 68 - в направлении на северо-восток - 29,8 м от т. 68 до т. 69 - в направлении на северо-запад - 5,8 м от т. 69 до т. 70 - в направлении на северо-восток - 40,2 м от т. 70 до т. 71 - в направлении на юго-восток - 19,4 м от т. 71 до т. 72 - в направлении на северо-восток - 66,6 м от т. 72 до т. 73 - в направлении на северо-запад - 78,4 м от т. 73 до т. 74 - в направлении на северо-восток - 57,3 м от т. 74 до т. 75 - в направлении на юго-восток - 293,0 м от т. 75 до т. 76 - в направлении на северо-восток - 47,6 м от т. 76 до т. 77 - в направлении на юго-восток - 107,9 м от т. 77 до т. 78 - в направлении на юго-запад - 43,7 м от т. 78 до т. 79 - в направлении на юго-восток - 28,5 м от т. 79 до т. 80 - в направлении на северо-восток - 12,7 м от т. 80 до т. 81 - в направлении на юго-восток - 20,7 м от т. 81 до т. 82 - в направлении на северо-восток - 15,4 м от т. 82 до т. 83 - в направлении на юго-восток - 119,8 м от т. 83 до т. 84 - в направлении на северо-восток - 54,5 м от т. 84 до т. 85 - в направлении на юго-восток - 79,5 м от т. 85 до т. 86 - в направлении на юго-запад - 95,5 м от т. 86 до т. 87 - в направлении на юго-восток - 104,7 м от т. 87 до т. 88 - в направлении на северо-восток - 37,8 м от т. 88 до т. 89 - в направлении на юго-восток - 48,3 м от т. 89 до т. 90 - в направлении на юго-восток - 45,5 м от т. 90 до т. 91 - в направлении на юго-восток - 34,7 м от т. 91 до т. 92 - в направлении на юго-запад - 6,5 м от т. 92 до т. 93 - в направлении на юго-восток - 73,4 м от т. 93 до т. 94 - в направлении на юго-запад - 30,2 м от т. 94 до т. 95 - в направлении на юго-восток - 215,3 м от т. 95 до т. 96 - в направлении на северо-восток - 51,4 м от т. 96 до т. 97 - в направлении на юго-восток - 39,1 м от т. 97 до т. 98 - в направлении на юго-запад - 87,9 м от т. 98 до т. 99 - в направлении на юго-запад - 38,5 м от т. 99 до т. 100 - в направлении на северо-запад - 32,0 м от т. 100 до т. 101 - в направлении на северо-восток - 55,7 м от т. 101 до т. 102 - в направлении на северо-запад - 35,5 м от т. 102 до т. 103 - в направлении на юго-запад - 15,4 м от т. 103 до т. 104 - в направлении на северо-запад - 30,0 м от т. 104 до т. 105 - в направлении на юго-запад - 5,8 м от т. 105 до т. 106 - в направлении на северо-запад - 56,4 м от т. 106 до т. 107 - в направлении на северо-восток - 22,8 м от т. 107 до т. 108 - в направлении на северо-запад - 35,4 м от т. 108 до т. 109 - в направлении на юго-запад - 51,3 м от т. 109 до т. 110 - в направлении на северо-запад - 43,2 м от т. 110 до т. 111 - в направлении на северо-восток - 47,3 м от т. 111 до т. 112 - в направлении на северо-запад - 24,2 м от т. 112 до т. 113 - в направлении на юго-запад - 80,3 м от т. 113 до т. 114 - в направлении на юго-восток - 24,2 м от т. 114 до т. 115 - в направлении на юго-запад - 14,7 м от т. 115 до т. 116 - в направлении на северо-запад - 23,6 м от т. 116 до т. 117 - в направлении на юго-запад - 133,9

Копия верна: Начальник отдела реестра объектов культурного наследия и информационно-аналитического обеспечения комитета государственной охраны объектов культурного наследия Волгоградской области *М.В. Венкова*



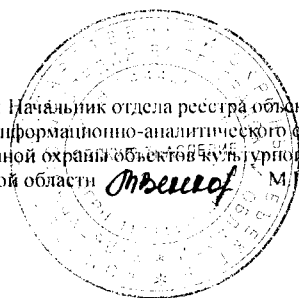
м от т. 117 до т. 118 - в направлении на юго-восток - 46,4 м от т. 118 до т. 119 - в направлении на юго-восток - 17,3 м от т. 119 до т. 120 - в направлении на юго-восток - 18,6 м от т. 120 до т. 121 - в направлении на юго-запад - 6,4 м от т. 121 до т. 122 - в направлении на юго-восток - 31,5 м от т. 122 до т. 123 - в направлении на северо-восток - 22,4 м от т. 123 до т. 124 - в направлении на юго-восток - 40,5 м от т. 124 до т. 125 - в направлении на юго-запад - 32,4 м от т. 125 до т. 126 - в направлении на северо-запад - 7,7 м от т. 126 до т. 127 - в направлении на юго-запад - 24,4 м от т. 127 до т. 128 - в направлении на юго-восток - 87,1 м от т. 128 до т. 129 - в направлении на северо-восток - 33,5 м от т. 129 до т. 130 - в направлении на юго-запад - 17,4 м от т. 130 до т. 131 - в направлении на юго-запад - 34,5 м от т. 131 до т. 132 - в направлении на юго-восток - 92,1 м от т. 132 до т. 133 - в направлении на юго-запад - 39,6 м от т. 133 до т. 134 - в направлении на юго-запад - 43,7 м от т. 134 до т. 135 - в направлении на северо-запад - 40,2 м от т. 135 до т. 136 - в направлении на юго-запад - 31,7 м от т. 136 до т. 137 - в направлении на юго-восток - 13,5 м от т. 137 до т. 138 - в направлении на юго-запад - 15,7 м от т. 138 до т. 139 - в направлении на северо-запад - 17,1 м от т. 139 до т. 140 - в направлении на юго-запад - 48,4 м от т. 140 до т. 141 - в направлении на северо-запад - 61,5 м от т. 141 до т. 142 - в направлении на северо-восток - 29,3 м от т. 142 до т. 143 - в направлении на юго-восток - 42,6 м от т. 143 до т. 144 - в направлении на северо-восток - 80,8 м от т. 144 до т. 145 - в направлении на северо-запад - 42,3 м от т. 145 до т. 146 - в направлении на северо-восток - 55,3 м от т. 146 до т. 147 - в направлении на северо-запад - 34,8 м от т. 147 до т. 148 - в направлении на юго-запад - 70,7 м от т. 148 до т. 149 - в направлении на северо-запад - 51,3 м от т. 149 до т. 150 - в направлении на северо-восток - 28,4 м от т. 150 до т. 151 - в направлении на северо-запад - 16,0 м от т. 151 до т. 152 - в направлении на юго-запад - 190,6 м от т. 152 до т. 153 - в направлении на северо-запад - 42,9 м от т. 153 до т. 154 - в направлении на юго-запад - 82,9 м от т. 154 до т. 155 - в направлении на юго-восток - 72,5 м от т. 155 до т. 156 - в направлении на юго-восток - 24,6 м от т. 156 до т. 157 - в направлении на северо-запад - 5,9 м от т. 157 до т. 158 - в направлении на юго-запад - 58,8 м от т. 158 до т. 159 - в направлении на северо-запад - 128,7 м от т. 159 до т. 160 - в направлении на юго-запад - 81,7 м от т. 160 до т. 161 - в направлении на северо-запад - 11,2 м от т. 161 до т. 162 - в направлении на юго-запад - 23,3 м от т. 162 до т. 163 - в направлении на северо-запад - 23,5 м от т. 163 до т. 164 - в направлении на северо-запад - 7,8 м от т. 164 до т. 165 - в направлении на северо-запад - 10,9 м от т. 165 до т. 1 - в направлении на северо-запад до замыкания контура - 10,9 м. Внутренний контур от т. 166 до т. 167 - в направлении на северо-запад - 232,8 м от т. 167 до т. 168 - в направлении на северо-восток - 14,2 м от т. 168 до т. 169 - в направлении на юго-восток - 14,9 м от т. 169 до т. 170 - в направлении на северо-восток - 29,9 м от т. 170 до т. 171 - в направлении на северо-запад - 12,3 м от т. 171 до т. 172 - в направлении на северо-восток - 6,9 м от т. 172 до т. 173 - в направлении на северо-восток - 36,1 м от т. 173 до т. 174 - в направлении на северо-запад - 21,3 м от т. 174 до т. 175 - в направлении на северо-восток - 23,5 м от т. 175 до т. 176 - в направлении на юго-восток - 18,6 м от т. 176 до т. 177 - в направлении на северо-восток - 18,9 м от т. 177 до т. 178 - в направлении на северо-запад - 19,5 м от т. 178 до т. 179 - в направлении на северо-восток - 58,2 м от т. 179 до т. 180 - в направлении на юго-восток - 19,9 м от т. 180 до т. 181 - в направлении на северо-восток - 13,5 м от т. 181 до т. 182 - в направлении на юго-восток - 53,8 м от т. 182 до т. 183 - в направлении на юго-запад - 9,7 м от т. 183 до т. 184 - в направлении на юго-восток - 14,3 м от т. 184 до т. 185 - в направлении на юго-запад - 20,9 м от т. 185 до т. 186 - в направлении на северо-запад - 22,2 м от т. 186 до т. 187 - в направлении на юго-запад - 22,7 м от т. 187 до т. 188 - в направлении на юго-восток - 74,3 м от т. 188 до т. 189 - в направлении на северо-восток - 34,8 м от т. 189 до т. 190 - в направлении на юго-восток - 22,8 м от т. 190 до т. 191 - в направлении на северо-восток - 3,8 м от т. 191 до т. 192 - в направлении на юго-восток - 61,3 м от т. 192 до т. 193 - в направлении на северо-восток - 3,7 м от т. 193 до т. 194 - в направлении на юго-восток - 17,9 м от т. 194 до т. 195 - в направлении на северо-восток - 12,6 м от т. 195 до т. 196 - в направлении на юго-восток - 17,6 м от т. 196 до т. 197 - в направлении на юго-запад - 71,5 м от т. 197 до т. 198 - в направлении на северо-запад - 47,9 м от т. 198 до т. 199 - в направлении на юго-запад - 30,5 м от т. 199 до т. 200 - в направлении на юго-восток - 46,9 м от т. 200 до т. 166 - в направлении на юго-запад до замыкания контура - 165,8 м от т. 201 до т. 202 - в направлении на северо-запад - 31,6 м от т. 202 до т. 203 - в направлении на юго-запад - 11,9 м от т. 203 до т. 204 - в направлении на северо-запад - 7,8 м от т. 204 до т. 205 - в направлении на северо-восток - 5,9 м от т. 205 до т. 206 - в направлении на северо-запад - 9,1 м от т. 206 до т. 207 - в направлении на северо-запад - 19,2 м от т. 207 до т. 208 - в направлении на северо-запад - 24,4 м от т. 208 до т. 209 - в направлении на северо-запад - 25,0 м от т. 209 до т. 210 - в направлении на северо-восток - 15,4 м от т. 210 до т. 211 - в направлении на северо-запад - 40,4 м от т. 211 до т. 212 - в направлении на северо-восток - 34,5 м от т. 212 до т. 213 - в направлении на северо-запад - 28,2 м от т. 213 до т. 214 - в направлении на северо-восток - 18,5 м от т. 214 до т. 215 - в направлении на северо-запад - 31,4 м от т. 215 до т. 216 - в направлении

Копия верна: Начальник отдела регистра объектов культурного наследия и информационно-аналитического обеспечения комитета государственной охраны объектов культурного наследия Волгоградской области



на северо-восток - 46,8 м от т. 216 до т. 217 - в направлении на северо-запад - 20,2 м от т. 217 до т. 218 - в направлении на северо-восток - 56,5 м от т. 218 до т. 219 - в направлении на юго-восток - 40,4 м от т. 219 до т. 220 - в направлении на юго-запад - 19,5 м от т. 220 до т. 221 - в направлении на юго-восток - 40,2 м от т. 221 до т. 222 - в направлении на северо-восток - 48,5 м от т. 222 до т. 223 - в направлении на юго-восток - 42,2 м от т. 223 до т. 224 - в направлении на северо-восток - 44,5 м от т. 224 до т. 225 - в направлении на юго-восток - 116,3 м от т. 225 до т. 226 - в направлении на юго-запад - 147,1 м от т. 226 до т. 227 - в направлении на северо-запад - 14,9 м от т. 227 до т. 228 - в направлении на юго-запад - 8,4 м от т. 228 до т. 229 - в направлении на юго-восток - 13,8 м от т. 229 до т. 201 - в направлении на юго-запад, до замыкания контура - 86,8 м от т. 230 до т. 231 - в направлении на северо-запад - 92,2 м от т. 231 до т. 232 - в направлении на северо-восток - 35,6 м от т. 232 до т. 233 - в направлении на северо-запад - 6,2 м от т. 233 до т. 234 - в направлении на юго-запад - 17,8 м от т. 234 до т. 235 - в направлении на северо-запад - 24,8 м от т. 235 до т. 236 - в направлении на северо-восток - 172,4 м от т. 236 до т. 237 - в направлении на юго-восток - 22,5 м от т. 237 до т. 238 - в направлении на северо-восток - 15,2 м от т. 238 до т. 239 - в направлении на юго-восток - 57,4 м от т. 239 до т. 240 - в направлении на юго-запад - 64,8 м от т. 240 до т. 241 - в направлении на юго-восток - 13,6 м от т. 241 до т. 242 - в направлении на юго-запад - 5,6 м от т. 242 до т. 243 - в направлении на юго-восток - 29,9 м от т. 243 до т. 244 - в направлении на юго-запад - 17,7 м от т. 244 до т. 245 - в направлении на северо-запад - 17,4 м от т. 245 до т. 246 - в направлении на юго-запад - 17,3 м от т. 246 до т. 247 - в направлении на юго-восток - 17,5 м от т. 247 до т. 248 - в направлении на юго-запад - 33,5 м от т. 248 до т. 249 - в направлении на северо-запад - 30,4 м от т. 249 до т. 250 - в направлении на северо-восток - 5,7 м от т. 250 до т. 251 - в направлении на северо-запад - 10,4 м от т. 251 до т. 252 - в направлении на юго-запад - 4,2 м от т. 252 до т. 253 - в направлении на северо-запад - 3,7 м от т. 253 до т. 254 - в направлении на юго-запад - 31,2 м от т. 254 до т. 255 - в направлении на юго-восток - 44,8 м от т. 255 до т. 230 - в направлении на юго-запад, до замыкания контура - 43,0 м от т. 256 до т. 257 - в направлении на северо-запад - 402,6 м от т. 257 до т. 258 - в направлении на северо-восток - 34,7 м от т. 258 до т. 259 - в направлении на северо-запад - 46,5 м от т. 259 до т. 260 - в направлении на северо-восток - 142,1 м от т. 260 до т. 261 - в направлении на юго-восток - 447,1 м от т. 261 до т. 262 - в направлении на северо-восток - 59,9 м от т. 262 до т. 263 - в направлении на юго-восток - 40,9 м от т. 263 до т. 264 - в направлении на северо-восток - 29,8 м от т. 264 до т. 265 - в направлении на юго-восток - 51,7 м от т. 265 до т. 266 - в направлении на юго-запад - 168,9 м от т. 266 до т. 267 - в направлении на северо-запад - 50,5 м от т. 267 до т. 268 - в направлении на юго-запад - 50,1 м от т. 268 до т. 269 - в направлении на юго-восток - 46,6 м от т. 269 до т. 270 - в направлении на юго-запад - 28,5 м от т. 270 до т. 271 - в направлении на северо-запад - 68,3 м от т. 271 до т. 272 - в направлении на юго-запад - 6,7 м от т. 272 до т. 273 - в направлении на северо-запад - 12,5 м от т. 273 до т. 256 - в направлении на юго-запад, до замыкания контура - 23,2 м. Участок N 2 от т. 274 до т. 275 - в направлении на юго-восток - 64,6 м от т. 275 до т. 276 - в направлении на юго-запад - 148,5 м от т. 276 до т. 277 - в направлении на северо-запад - 41,8 м от т. 277 до т. 278 - в направлении на северо-восток - 47,9 м от т. 278 до т. 279 - в направлении на северо-запад - 26,7 м от т. 279 до т. 274 - в направлении на северо-восток, до замыкания контура - 101,5 м. Участок N 3 от т. 280 до т. 281 - в направлении на юго-восток - 29,9 м от т. 281 до т. 282 - в направлении на юго-запад - 74,8 м от т. 282 до т. 283 - в направлении на северо-запад - 30,4 м от т. 283 до т. 280 - в направлении на северо-восток, до замыкания контура - 74,6 м. Участок N 4 от т. 284 до т. 285 - в направлении на северо-восток - 58,3 м от т. 285 до т. 286 - в направлении на юго-восток - 45,4 м от т. 286 до т. 287 - в направлении на юго-запад - 54,8 м от т. 287 до т. 284 - в направлении на северо-запад, до замыкания контура - 43,4 м. Участок N 5 от т. 288 до т. 289 - в направлении на северо-восток - 18,4 м от т. 289 до т. 290 - в направлении на юго-восток - 18,6 м от т. 290 до т. 291 - в направлении на юго-запад - 18,4 м от т. 291 до т. 288 - в направлении на северо-запад, до замыкания контура - 18,5 м. Участок N 6 от т. 292 до т. 293 - в направлении на северо-восток - 9,6 м от т. 293 до т. 294 - в направлении на юго-восток - 16,0 м от т. 294 до т. 295 - в направлении на юго-запад - 10,0 м от т. 295 до т. 292 - в направлении на северо-запад, до замыкания контура - 16,0 м. Участок N 7 от т. 296 до т. 297 - в направлении на северо-восток - 50,4 м от т. 297 до т. 298 - в направлении на юго-восток - 60,3 м от т. 298 до т. 299 - в направлении на юго-запад - 50,4 м от т. 299 до т. 296 - в направлении на северо-запад, до замыкания контура - 60,3 м. Участок N 8 от т. 300 до т. 301 - в направлении на северо-восток - 11,9 м от т. 301 до т. 302 - в направлении на юго-восток - 13,0 м от т. 302 до т. 303 - в направлении на юго-запад - 11,7 м от т. 303 до т. 300 - в направлении на северо-запад, до замыкания контура - 13,2 м. Участок N 9 от т. 304 до т. 305 - в направлении на северо-восток - 20,9 м от т. 305 до т. 306 - в направлении на юго-восток - 49,5 м от т. 306 до т. 307 - в направлении на северо-восток - 4,2 м от т. 307 до т. 308 - в направлении на юго-восток - 32,8 м от т. 308 до т. 309 - в направлении на юго-запад - 34,3 м от т. 309 до т. 310 - в направлении на

Копия верна: Начальник отдела реестра объектов культурного наследия и информационно-аналитического обеспечения комитета государственной охраны объектов культурного наследия Волгоградской области *М.В. Венкова*




северо-запад - 32,9 м от т. 310 до т. 311 - в направлении на северо-восток - 9,8 м от т. 311 до т. 304 - в направлении на северо-запад, до замыкания контура - 47,5 м. Участок N 10 от т. 312 до т. 313 - в направлении на северо-восток - 43,5 м от т. 313 до т. 314 - в направлении на юго-восток - 57,6 м от т. 314 до т. 315 - в направлении на юго-запад - 44,2 м от т. 315 до т. 312 - в направлении на северо-запад, до замыкания контура - 57,4 м. Участок N 11 от т. 316 до т. 317 - в направлении на северо-восток - 77,2 м от т. 317 до т. 318 - в направлении на юго-восток - 72,6 м от т. 318 до т. 319 - в направлении на юго-запад - 78,4 м от т. 319 до т. 316 - в направлении на северо-запад, до замыкания контура - 74,7 м. Участок N 12 от т. 320 до т. 321 - в направлении на северо-восток - 136,2 м от т. 321 до т. 322 - в направлении на юго-восток - 132,6 м от т. 322 до т. 323 - в направлении на юго-запад - 137,0 м от т. 323 до т. 320 - в направлении на северо-запад, до замыкания контура - 128,4 м. Участок N 13 от т. 324 до т. 325 - в направлении на северо-восток - 29,4 м от т. 325 до т. 326 - в направлении на юго-восток - 58,9 м от т. 326 до т. 327 - в направлении на юго-запад - 29,4 м от т. 327 до т. 324 - в направлении на северо-запад, до замыкания контура - 58,9 м. Участок N 14 от т. 328 до т. 329 - в направлении на северо-восток - 24,3 м от т. 329 до т. 330 - в направлении на юго-восток - 24,9 м от т. 330 до т. 331 - в направлении на юго-запад - 26,0 м от т. 331 до т. 328 - в направлении на северо-запад, до замыкания контура - 26,3 м. Участок N 15 от т. 332 до т. 333 - в направлении на северо-восток - 57,0 м от т. 333 до т. 334 - в направлении на юго-восток - 57,6 м от т. 334 до т. 335 - в направлении на юго-запад - 58,4 м от т. 335 до т. 332 - в направлении на северо-запад, до замыкания контура - 57,4 м. Участок N 16 от т. 336 до т. 337 - в направлении на север - 10,7 м от т. 337 до т. 338 - в направлении на восток - 12,4 м от т. 338 до т. 339 - в направлении на юг - 10,7 м от т. 339 до т. 336 - в направлении на запад, до замыкания контура - 12,4 м. Участок N 17 от т. 340 до т. 341 - в направлении на северо-восток - 9,8 м от т. 341 до т. 342 - в направлении на юго-восток - 10,2 м от т. 342 до т. 343 - в направлении на юго-запад - 10,1 м от т. 343 до т. 340 - в направлении на северо-запад, до замыкания контура - 12,1 м.

- Приказ комитета государственной охраны объектов культурного наследия Волгоградской области "Об утверждении перечня координат характерных точек границ территории объекта культурного наследия регионального значения "Исторический центр города Камышина", расположенного по адресу: Волгоградская область, г. Камышин" № 110 от 02.03.2021 г.
- Приказ комитета культуры Волгоградской области "О внесении изменений в отдельные приказы министерства культуры Волгоградской области" № 01-20/313 от 12.08.2015 г.
- Приказ комитета государственной охраны объектов культурного наследия Волгоградской области "О внесении изменений в приказ комитета государственной охраны объектов культурного наследия Волгоградской области от 02 марта 2021 г. № 110 "Об утверждении перечня координат характерных точек границ территории объекта культурного наследия регионального значения "Исторический центр города Камышина", расположенного по адресу: Волгоградская область, г. Камышин" № 678 от 23.12.2021 г.
- Приказ министерства культуры Волгоградской области "Об установлении границ территории объекта культурного наследия регионального значения "Исторический центр города Камышина", XIX-XX вв., расположенного по адресу: Волгоградская область, г. Камышин и правовых режимов использования территории" № 01-20/103 от 21.01.2015 г.

8. Описание предмета охраны объекта культурного наследия


Особенностями, послужившими основаниями для включения в единый государственный реестр объектов культурного наследия (памятников истории и культуры) народов Российской Федерации и подлежащих обязательному сохранению (предмет охраны) объекта культурного наследия значения "Исторический центр города Камышина", XIX-XX вв., расположенного по адресу: Волгоградская область, г. Камышин являются: - исторический планировочный каркас, структура: на правобережной части реки Камышинка в основе каркаса три исторические магистральные улицы Пролетарская (бывшая Бородинская), Советская (бывшая Царинская), Октябрьская (бывший Александровский проспект), регулярная планировочная система с прямоугольными кварталами в границах улиц - Октябрьская-Советская - Лазарева - Базарова - Давыдова - Косолапова - Серова-Набережная - Гороховская - Республиканская - Гражданская - Калининская-Спартакская - Пушкина - Комсомольская - Пролетарская - Камышинская - Красная - Революционная - Зеленая - Гагарина - Радищева - Токарная - Колесная - Рабочая - Маю-Сарагосская. На левобережной части реки Камышинка в основе каркаса - фрагментарно

Копия верна/ Начальник отдела реестра объектов культурного наследия и информационно-аналитического обеспечения комитета государственной охраны объектов культурного наследия Волгоградской области *М.В. Венкова*




сохраняющаяся регулярная планировка из прямоугольных кварталов на прибрежной части в границах улиц Народная - Петровская - Черкасская. Остатки Ульяновская - Куйбышевская, направление железной дороги - для прилегающих к ней объектов в границах улиц Пролетарская - Федоркова - Леонова - Некрасова - Школьного переулка-полосы отчуждения железной дороги; - исторически ценные открытые пространства - Площадь Павших Борцов (бывшая Базарная), Парк культуры и отдыха им. Комсомольцев-Добровольцев (бывший Городской парк), набережная реки Волга, Привокзальная площадь; - исторические домовладения, исторические границы землевладений внутри кварталов ансамблей, владений, подворий: Ансамбль земского дома (2-я пол. XIX в. - 1901 г., ул. Советская, 1), Уездное управление воинского начальника (сер. XIX в., ул. Советская 7), Подворье купца Голова (2-я пол. XIX в. - нач. XX в., ул. Советская, 31, угол ул. Камышинской, 22), Ансамбль начального городского училища (1906 г., ул. Советская, 92), Владение Вебера (кон. XIX в., ул. Пушкина, 7, угол ул. Советской, 26), Владения Поздова (кон. XIX в., ул. Октябрьская, 19, угол ул. Пушкина), Владение Вагнера (1867 г. - нач. XX в., ул. Октябрьская, 21), Владения Альтухова, Вебера (ул. Октябрьская, 40, угол ул. Пролетарская, 14а; ул. Октябрьская, 40/13-13а), Ансамбль женской гимназии (сер. XIX - нач. XX вв., ул. Пролетарская, 47), Ансамбль земской больницы (1876-1896 г., ул. Набережная, 9), Подворье купца Синельникова (кон. XIX в., ул. Набережная, 46-46-а), Уездное по воинским делам присутствие (1891 г., ул. Набережная, 66), Ансамбль начального городского училища (1913 г., ул. Давыдова, 25), Владение (втор. пол. XIX в., ул. Камышинская, 24), Владение Кондратенко (1907 г., ул. Камышинская, 32), Владение Реп (1905 г., ул. Камышинская, 38), Доходный дом купца Федорова с флигелем (1897 г., ул. Республиканская, 72). Объемно-пространственная композиция исторической застройки: - высотные характеристики исторической застройки: 1-3 этажа, высотные отметки коньков крыши, завершения; - расположение застройки на красных линиях кварталов с разрывами или сплошным фронтом, угловые акценты кварталов зданиями - Владения Альтухова, Вебера (ул. Октябрьская, 40, угол ул. Пролетарская, 14а; ул. Октябрьская, 40/13-13а), Дом Якова Шнайфера (ул. Октябрьская, 2, угол ул. Набережная, 48, 1902 г.), Владение Реп (1905 г., ул. Камышинская, 38), Дом Шемякина (Дворянский клуб), кон. XIX в., ул. Октябрьская, 48, угол ул. Красная, 14), Дом жилой (кон. XIX в., ул. Пролетарская, 99), Усадьба купца Федорова (1877 г. - нач. XX в., ул. Пушкина, 80, угол ул. Советская), Подворье купца Голова (2-я пол. XIX в. - нач. XX в., ул. Советская, 31), Купеческое владение (2-я пол. XIX в., ул. Советская, 37, угол ул. Красной, 18), Доходный дом купца Федорова (1897 г., ул. Республиканская, 74, угол ул. Советская); завершения пересектив улиц, площадей - Ансамбль Земского дома (2-я пол. XIX в. - 1901 г., ул. Советская, 1), Народный дом (1903 г., ул. Зеленая, 20), Училище начальное народное им. Л.Н. Толстого (1910 г., ул. Советская, 40), Водонапорная башня (1883 г., ул. Давыдова, 23), железнодорожный вокзал (1894 г., Привокзальная площадь); - ситуационное решение: низкая застройка без акцентов (исторические акценты силуэта утрачены), локальные доминанты над прилегающими территориями: Свято-Никольская церковь (ул. Буденного, 4), Водонапорная башня (ул. Давыдова, 23), Земский дом (ул. Советская, 1), Реальное училище (ул. Набережная, 11); - ценные визуальные направления, панорамы: в направлении улиц Пролетарская - Октябрьская - Советская - Набережная - Лазарева - Базарова - Давыдова - Косоланова - Серова - Набережная - Гороховская - Республиканская - Гражданская - Калининская - Спартаковская - Пушкина - Комсомольская - Камышинская - Красная - Революционная - Зеленая - Гагарина - Радищевая - Токарная - Колесная - Рабочая - Мало-Саратовская, Привокзальной площади; - характерные для исторической застройки, архитектурные решения фасадов, их декор, цветовое решение, первоначальное количество, форма и размеры дверных и оконных проемов по фасадам зданий, первоначальные расстановочные схемы: - застройка 2-й половины XIX века - классицизм: фасады с двух-трехчастными членениями по вертикали, разделены бровками кокошей, межэтажными карнизами, тягами, поясами, увенчаны многопрофильными карнизами, углы выделены лопатками, пилястрами, в горизонтальных членениях использованы пилястры, лопатки, в декоре фасадов применены рустовка, лепнина, обрамления проемов, сандрилки, полочки, филанки, архивольты, замковое, весиное обрамление, оконные и дверные проемы арочные полуциркулярными, реже прямоугольными или лучковыми, фасады општукатуренные, окрашены или без штукатурки: Свято-Никольская церковь (1824-1825 г., ул. Буденного, 4), Дом жилой (сер. XIX в., ул. Пролетарская, 20), Ансамбль женской гимназии (сер. XIX - нач. XX вв., ул. Пролетарская, 47), Владение Вебера (2-я пол. XIX в., ул. Пушкина, 78-78 б), Владение Пудкова (2-я пол. XIX в., ул. Калининская, 84), Капеллярня станového пристава (1867 г., ул. Калининская, 98, угол ул. Лазарева, 7), Владение Николаева (2-я пол. XIX в., ул. Комсомольская, 59, 59а, 59б), Дом жилой Чуева (сер. XIX в., ул. Набережная, 52), Дом уездного полицейского управления (1-я пол. XIX в., 1905 г.: восстановлен в 2008 г., ул. Октябрьская, 3, угол ул. Гороховской), Католическая церковь (сер. XIX в., ул. Октябрьская, 16), Доходный дом (1857 г., ул.

Копия верна: Начальник отдела реестра объектов культурного наследия и информационно-аналитического обеспечения комитета государственной охраны объектов культурного наследия Волгоградской области *М.В. Венкова*



Октябрьская, 20), Владение Вагнера (1867 г., нач. XX в., ул. Октябрьская, 21, угол ул. Комсомольская, 47), Владение потарнуса Борисова П. Ф. (2-я пол. XIX в., ул. Октябрьская, 23, угол ул. Комсомольская, 34). - застройка конца XIX - начала XX веков - "кирпичный стиль" (эклектика на основе классицистической композиции с элементами модерна и русского стиля); фасады не општукатурены, двух-трехчастные по вертикали, разделены бровками поколей, межэтажными карнизами, ажурными поясами, увенчаны многопрофильными карнизами, углы выделены лопатками, стилизованными пилястрами, в горизонтальных членениях использованы лучковая, реже прямоугольная, проемы декорированы ажурными наличниками, обрамлениями в виде стилизованных очеллий, сандриков, пилястр, полуколоннок, подоконных полочек, фартуков: Владения Альтухова, Вебера (ул. Октябрьская, 40, угол ул. Пролетарская, 14а; ул. Октябрьская, 40/13-13а), Дом Якова Шнайдера (ул. Октябрьская, 2, угол ул. Набережная, 48, 1902 г.), Владение Репи (1905 г., ул. Камышинская, 38), Дом Шемякина (Дворянский клуб), кон. XIX в., ул. Октябрьская, 48, угол ул. Красная, 14), Дом жилой (кон. XIX в., ул. Пролетарская, 99), Усадьба купца Федорова (1877 г., нач. XX в., ул. Пушкина, 80, угол ул. Советская), Подворье купца Голова (2-я пол. XIX в. - нач. XX в., ул. Советская, 31), Купеческое владение (2-я пол. XIX в., ул. Советская, 37, угол ул. Красной, 18), Доходный дом купца Федорова (1897 г., ул. Республиканская, 74, угол ул. Советская). Здания в стиле неоклассицизма начала XX века - двух-трехчастные по вертикали, разделены бровками поколей, межэтажными карнизами, тягами, поясами, увенчаны многопрофильными карнизами, углы выделены лопатками, пилястрами, в горизонтальных членениях использованы лопатки, пилястры, в декоре фасадов применены рустовка, лепнина, обрамления проемов, сандрики, полочки, филленки, архивольты, замковое, веерное обрамление, оконные и дверные проемы арочные полуциркульными, реже прямоугольные или лучковыми, фасады општукатурены, окрашены или без штукатурки: Пародный дом (1903 г., ул. Зеленая, 20), Ансамбль реального училища (1909-1913 гг., ул. Набережная, 11), Дом жилой Горбунова (1902 г., ул. Октябрьская, 1, угол ул. Набережная, 50), Начальное городское училище (Пушкинская школа), 1899-1902 гг., ул. Республиканская, 25). Здание в русском стиле: преобладающими элементами традиций зодчества и народного творчества, карниз большого выноса, кронштейны фриза в частном мерном ритме, широким ступенчатый фриз, сухарики, центральная ризалит, увенчанный крышей - епанчей, с несохранившимся коньковым гуртом и тремя кровельными окнами с полуциркульными оконными проемами, украшенными фронтонами на муфтированных полуколонках. Углы ризалита акцентированы фасадной креновкой, четырехгранные пилястры с шпательными основаниями, мержкой и ярусными кокошниками. Ось симметрии фасада акцентирует портал коробового дверного проема с фронтоном, опирающимся на кубышки. Циркулярные окна с тянутыми архивольтами, наборными контрапунктами, двойные окна второго этажа с гирьками, тянутыми архивольтами контрапунктов, лопатками с филленками и сухариками. Межэтажный карниз с узкими кронштейнами, в частном мерном ритме. Две террасы первого этажа с архивольтами и гирьками. Крайние опоры выполнены в виде столбов с филленками, средняя опора - кубышка. На втором этаже террасы устроены балкон с поздним резным террасным парапетом. Боковые окна ризалита и фланкирующие фасад две оконные оси прямых проемов с муфтированными полуколонками со сложными сандриками в виде ярусных кокошников. Боковой уличный фасад с двумя ризалитами: угловое в три оконных оси и в одну оконную ось. Ризалиты венчают епанчей с кровельным полуциркульным окном, с фронтоном на муфтированных полуколонках, кровельное окно углового ризалита фланкировано круглыми окнами с пентаграммами и килевидным обрамлением, окна первого этажа с тянутыми архивольтами, опирающимися на наборные контрапункты, с филленками. Окна ризалитов двойные, украшены гирьками и тянутыми архивольтами контрапунктов, которые поддерживают лопатки с филленками и сухариками. Окна между ризалитами - прямые. Простенки декорированы лопатками, украшены филленками, сухариками и фронтонами в подоконной части. Оконный сандрик выполнен в виде объединяющего окна тянутаго карниза с раскреповкой. Дворовой фасад: две оконные оси, прямые оконные проемы, муфтированные полуколонки и ярусные сандрики, ярусные кокошники, междуэтажный карниз с узкими кронштейнами в частном мерном ритме. Объемно-планировочная структура помещений, штукатурная отделка стен, тянутые потолочные карнизы, чугунная художественная литая решетка центральной лестницы - Ансамбль земского дома (2-я пол. XIX в. - 1901 г., ул. Советская, 1) в декоративном оформлении фасадов использованы элементы русского зодчества периода XVII века. Здание в стиле модерна характеризуется отказом от прямых линий и углов в пользу более естественных, "природных" линий: одноэтажное здание с вальмовой крышей, главный фасад украшен тремя аттиками, пилястры с округлыми декоративными элементами, оконные обрамления с замковыми камнями, фриз с поясом сухариков, филленки, подоконный ступенчатый карниз, декоративные элементы општукатурены и окрашены - Банк (1904 г., ул.

Копия верна: Начальник отдела реестра объектов культурного наследия и информационно-аналитического обеспечения комитета государственной охраны объектов культурного наследия Волгоградской области *М.В. Венкова*




Пролетарская, 22). Каменные и деревянные дома, имеющие этнографическую ценность: характерные традиционные элементы оформления - крыльца, веранды, карнизы, резные наличники, причелины, копытки; Дом жилой (1-я пол. XIX в., ул. Калинина, 66), Дом Конюшенко (1-я пол. XIX в., ул. Калинина, 76 б), Владение (дом жилой, флигель, конюшня, лабазы), 2-я пол. XIX в., ул. Камышинская, 24), Дом жилой (2-я пол. XIX в., ул. Революционная, 23); - традиционные материалы и методы отделки в использовании строительных и отделочных материалов: кирпич, бутовый камень, дерево, отделка фасадов - штукатурка, окраска, открытая каменная кладка; - работоспособное состояние несущих конструкций зданий - фундаменты, стены, столбы, колонны, перекрытия, крыши.

- Приказ комитета культуры Волгоградской области "Об утверждении описания особенностей, послуживших основаниями для включения в единый государственный реестр объектов культурного наследия (памятников истории и культуры) народов Российской Федерации и подлежущих обязательному сохранению (предмет охраны) объекта культурного наследия регионального значения "Исторический центр города Камышина", XIX-XX вв., расположенного по адресу: Волгоградская область, г. Камышин" № 01-20/372 от 26.10.2016 г.

9. Сведения о наличии зон охраны данного объекта культурного наследия с указанием номера и даты принятия органом государственной власти акта об утверждении указанных зон либо информация о расположении данного объекта культурного наследия в границах зон охраны иного объекта культурного наследия


1.1. Сведения о зонах охраны объекта культурного наследия регионального значения "Исторический центр города Камышина", расположенного по адресу: Волгоградская область, г. Камышин (далее именуется - зоны охраны) 1. Местоположение зоны охраны Волгоградская область, г. Камышин 2. Площадь +/- величина негнениности определения площади 1577103 кв.м +/- 2077 кв.м 3. Иные характеристики зон охраны - 2. Текстовое описание местоположения границ зон охраны 2.1. Охранная зона Охранная зона состоит из десяти участков, обозначенных литерами: ОЗ-1, ОЗ-2, ОЗ-3, ОЗ-4, ОЗ-5, ОЗ-6, ОЗ-7, ОЗ-8, ОЗ-9, ОЗ-10. Границы охранной зоны участка ОЗ-1 проходят: от точки п1 до точки п2 в направлении на северо-восток 11 м; от точки п2 до точки п3 в направлении на северо-запад 28,51 м; от точки п3 до точки п4 в направлении на северо-запад 24,79 м; от точки п4 до точки п5 в направлении на юго-запад 45,25 м; от точки п5 до точки п6 в направлении на северо-запад 39,62 м; от точки п6 до точки п7 в направлении на юго-запад 25,04 м; от точки п7 до точки п8 в направлении на юго-восток 45,39 м; от точки п8 до точки п9 в направлении на юго-запад 54,8 м; от точки п9 до точки п10 в направлении на северо-запад 43,4 м; от точки п10 до точки п11 в направлении на юго-запад 4,01 м; от точки п11 до точки п12 в направлении на юго-запад 11,58 м; от точки п12 до точки п13 в направлении на юго-восток 25,6 м; от точки п13 до точки п14 в направлении на юго-восток 10,12 м; от точки п14 до точки п15 в направлении на юго-восток 11,67 м; от точки п15 до точки п16 в направлении на северо-восток 2,02 м; от точки п16 до точки п17 в направлении на юго-восток 29,96 м; от точки п17 до точки п18 в направлении на юго-восток 8,61 м; от точки п18 до точки п19 в направлении на юго-восток 18,28 м; от точки п19 до точки п20 в направлении на юго-восток 3,04 м; от точки п20 до точки п21 в направлении на юго-восток 3 м; от точки п21 до точки п22 в направлении на юго-восток 3,1 м; от точки п22 до точки п1 в направлении на северо-восток, замыкая контур 25,83 м. Границы охранной зоны участка ОЗ-2 проходят: от точки п23 до точки п24 в направлении на северо-восток 26,02 м; от точки п24 до точки п25 в направлении на юго-восток 20 м; от точки п25 до точки п26 в направлении на юго-восток 21,4 м; от точки п26 до точки п27 в направлении на юго-восток 11,07 м; от точки п27 до точки п28 в направлении на юго-восток 4,05 м; от точки п28 до точки п29 в направлении на юго-восток 2,21 м; от точки п29 до точки п30 в направлении на юго-восток 5,19 м; от точки п30 до точки п31 в направлении на юго-восток 1,01 м; от точки п31 до точки п32 в направлении на юго-восток 17,7 м; от точки п32 до точки п33 в направлении на юго-восток 42,46 м; от точки п33 до точки п34 в направлении на северо-восток 12,85 м; от точки п34 до точки п35 в направлении на северо-восток 12,2 м; от точки п35 до точки п36 в направлении на северо-восток 3,99 м; от точки п36 до точки п37 в направлении на северо-восток 20,09 м; от точки п37 до точки п38 в направлении на северо-восток 21,7 м; от точки п38 до точки п39 в направлении на северо-восток 3,13 м; от точки п39 до точки п40 в направлении на юго-восток 0,33 м; от точки п40 до точки п41 в направлении на северо-восток 18,78 м; от точки п41 до точки п42 в направлении на северо-

Копия верна: Начальник отдела реестра объектов культурного наследия и информационно-аналитического обеспечения комитета государственной охраны объектов культурного наследия Волгоградской области М.В. Венкова




восток 22 м; от точки п42 до точки п43 в направлении на северо-восток 1,01 м; от точки п43 до точки п44 в направлении на северо-восток 18,86 м; от точки п44 до точки п45 в направлении на северо-восток 31,65 м; от точки п45 до точки п46 в направлении на юго-восток 23,21 м; от точки п46 до точки п47 в направлении на юго-восток 67,01 м; от точки п47 до точки п48 в направлении на юго-восток 12,78 м; от точки п48 до точки п49 в направлении на юго-восток 0,32 м; от точки п49 до точки п50 в направлении на юго-восток 6,26 м; от точки п50 до точки п51 в направлении на юго-восток 5,48 м; от точки п51 до точки п52 в направлении на юго-восток 14,92 м; от точки п52 до точки п53 в направлении на юго-восток 10,17 м; от точки п53 до точки п54 в направлении на юго-восток 20,54 м; от точки п54 до точки п55 в направлении на северо-восток 11,76 м; от точки п55 до точки п56 в направлении на северо-запад 2,01 м; от точки п56 до точки п57 в направлении на северо-восток 13,75 м; от точки п57 до точки п58 в направлении на юго-восток 2,01 м; от точки п58 до точки п59 в направлении на северо-восток 16,24 м; от точки п59 до точки п60 в направлении на северо-восток 22,71 м; от точки п60 до точки п61 в направлении на северо-восток 13,4 м; от точки п61 до точки п62 в направлении на северо-восток 12,1 м; от точки п62 до точки п63 в направлении на северо-восток 12,86 м; от точки п63 до точки п64 в направлении на северо-восток 10,86 м; от точки п64 до точки п65 в направлении на северо-восток 23,8 м; от точки п65 до точки п66 в направлении на северо-восток 13,12 м; от точки п66 до точки п67 в направлении на северо-восток 8,25 м; от точки п67 до точки п68 в направлении на северо-восток 16,08 м; от точки п68 до точки п69 в направлении на северо-восток 6,6 м; от точки п69 до точки п70 в направлении на северо-восток 69,54 м; от точки п70 до точки п71 в направлении на северо-восток 11,26 м; от точки п71 до точки п72 в направлении на северо-восток 13,51 м; от точки п72 до точки п73 в направлении на северо-восток 12,29 м; от точки п73 до точки п74 в направлении на северо-восток 17,08 м; от точки п74 до точки п75 в направлении на северо-восток 14,48 м; от точки п75 до точки п76 в направлении на северо-восток 3,61 м; от точки п76 до точки п77 в направлении на северо-восток 9,78 м; от точки п77 до точки п78 в направлении на северо-восток 8,55 м; от точки п78 до точки п79 в направлении на северо-запад 53,76 м; от точки п79 до точки п80 в направлении на северо-восток 27,13 м; от точки п80 до точки п81 в направлении на северо-восток 16,53 м; от точки п81 до точки п82 в направлении на юго-запад 98,98 м; от точки п82 до точки п83 в направлении на юго-восток 1,37 м; от точки п83 до точки п84 в направлении на юго-восток 49,29 м; от точки п84 до точки п85 в направлении на юго-запад 176,39 м; от точки п85 до точки п86 в направлении на северо-запад 22,14 м; от точки п86 до точки п87 в направлении на юго-запад 23,25 м; от точки п87 до точки п88 в направлении на северо-запад 5,5 м; от точки п88 до точки п89 в направлении на юго-запад 59 м; от точки п89 до точки п90 в направлении на северо-запад 126,45 м; от точки п90 до точки п91 в направлении на юго-запад 85,2 м; от точки п91 до точки п92 в направлении на северо-запад 14,03 м; от точки п92 до точки п93 в направлении на юго-запад 20,97 м; от точки п93 до точки п94 в направлении на северо-запад 32,86 м; от точки п94 до точки п95 в направлении на северо-запад 8,8 м; от точки п95 до точки п96 в направлении на северо-запад 9,85 м; от точки п96 до точки п97 в направлении на северо-восток 99,39 м; от точки п97 до точки п98 в направлении на северо-запад 41,4 м; от точки п98 до точки п99 в направлении на северо-восток 150,53 м; от точки п99 до точки п100 в направлении на северо-запад 20,68 м; от точки п100 до точки п101 в направлении на юго-запад 13 м; от точки п101 до точки п102 в направлении на юго-запад 18,68 м; от точки п102 до точки п103 в направлении на юго-запад 18,65 м; от точки п103 до точки п104 в направлении на юго-запад 16,46 м; от точки п104 до точки п105 в направлении на юго-запад 10,74 м; от точки п105 до точки п106 в направлении на юго-запад 2,36 м; от точки п106 до точки п107 в направлении на юго-запад 13,68 м; от точки п107 до точки п108 в направлении на юго-запад 22,22 м; от точки п108 до точки п109 в направлении на юго-запад 3,4 м; от точки п109 до точки п110 в направлении на юго-запад 0,57 м; от точки п110 до точки п111 в направлении на юго-запад 8,73 м; от точки п111 до точки п112 в направлении на юго-запад 14,78 м; от точки п112 до точки п113 в направлении на юго-запад 28,77 м; от точки п113 до точки п114 в направлении на юго-запад 3,98 м; от точки п114 до точки п115 в направлении на юго-запад 8,79 м; от точки п115 до точки п116 в направлении на юго-запад 1,42 м; от точки п116 до точки п117 в направлении на юго-запад 14,13 м; от точки п117 до точки п118 в направлении на северо-запад 15,5 м; от точки п118 до точки п119 в направлении на северо-запад 10,01 м; от точки п119 до точки п120 в направлении на северо-запад 4,49 м; от точки п120 до точки п121 в направлении на северо-запад 2,5 м; от точки п121 до точки п122 в направлении на северо-запад 9,33 м; от точки п122 до точки п123 в направлении на северо-запад 24,2 м; от точки п123 до точки п124 в направлении на северо-запад 47,3 м; от точки п124 до точки п125 в направлении на северо-запад 10,04 м; от точки п125 до точки п126 в направлении на северо-запад 15,38 м; от точки

Копия верна: Начальник отдела реестра объектов культурного наследия и информационно-аналитического обеспечения комитета государственной охраны объектов культурного наследия Волгоградской области *И.М.В. Вельнова*




п126 до точки п127 в направлении на северо-запад - 21,91 м; от точки п127 до точки п128 в направлении на северо-запад - 21,58 м; от точки п128 до точки п129 в направлении на северо-запад - 14,25 м; от точки п129 до точки п130 в направлении на северо-запад - 27,7 м; от точки п130 до точки п131 в направлении на северо-запад - 18,51 м; от точки п131 до точки п132 в направлении на юго-запад - 14,47 м; от точки п132 до точки п133 в направлении на северо-восток - 1,27 м; от точки п134 до точки п135 в направлении на юго-восток - 10,81 м; от точки п135 до точки п136 в направлении на юго-запад - 1,3 м; от точки п136 до точки п137 в направлении на юго-восток - 7,89 м; от точки п137 до точки п138 в направлении на северо-восток - 2,59 м; от точки п138 до точки п139 в направлении на юго-восток - 3,59 м; от точки п139 до точки п140 в направлении на северо-запад - 2,5 м; от точки п140 до точки п141 в направлении на юго-восток - 3,74 м; от точки п141 до точки п142 в направлении на юго-восток - 7,65 м; от точки п142 до точки п143 в направлении на юго-восток - 4,11 м; от точки п143 до точки п144 в направлении на северо-восток - 1,6 м; от точки п144 до точки п145 в направлении на юго-восток - 3,29 м; от точки п145 до точки п146 в направлении на юго-запад - 1,6 м; от точки п146 до точки п147 в направлении на юго-восток - 7,24 м; от точки п147 до точки п148 в направлении на юго-восток - 32,86 м; от точки п148 до точки п149 в направлении на юго-восток - 7,22 м; от точки п149 до точки п150 в направлении на юго-восток - 4,35 м; от точки п151 до точки п152 в направлении на юго-восток - 0,78 м; от точки п152 до точки п153 в направлении на северо-восток - 51,04 м; от точки п153 до точки п154 в направлении на юго-восток - 0,93 м; от точки п154 до точки п155 в направлении на северо-восток - 3,03 м; от точки п155 до точки п156 в направлении на юго-восток - 0,88 м; от точки п156 до точки п157 в направлении на юго-восток - 13,6 м; от точки п157 до точки п158 в направлении на юго-восток - 19,47 м; от точки п158 до точки п159 в направлении на юго-восток - 2,5 м; от точки п159 до точки п160 в направлении на юго-восток - 12,13 м; от точки п160 до точки п161 в направлении на юго-восток - 8,09 м; от точки п161 до точки п162 в направлении на юго-восток - 15,42 м; от точки п162 до точки п163 в направлении на юго-запад - 11,8 м; от точки п163 до точки п164 в направлении на юго-запад - 18,12 м; от точки п164 до точки п165 в направлении на юго-запад - 3,99 м; от точки п165 до точки п166 в направлении на юго-запад - 28,64 м; от точки п166 до точки п167 в направлении на юго-запад - 13,71 м; от точки п167 до точки п23 в направлении на юго-запад, замыкая контур - 7,49 м. Внешние границы охранной зоны участка ОЗ-3 проходят: от точки п168 до точки п169 в направлении на северо-восток - 89,76 м; от точки п169 до точки п170 в направлении на северо-восток - 10,74 м; от точки п170 до точки п171 в направлении на северо-восток - 7 м; от точки п171 до точки п172 в направлении на северо-восток - 5,04 м; от точки п172 до точки п173 в направлении на северо-запад - 10,41 м; от точки п173 до точки п174 в направлении на северо-запад - 62,93 м; от точки п174 до точки п175 в направлении на северо-запад - 10,25 м; от точки п175 до точки п176 в направлении на северо-запад - 11,21 м; от точки п176 до точки п177 в направлении на северо-восток - 12,92 м; от точки п177 до точки п178 в направлении на северо-восток - 0,99 м; от точки п178 до точки п179 в направлении на северо-запад - 15,17 м; от точки п179 до точки п180 в направлении на северо-запад - 1 м; от точки п180 до точки п181 в направлении на северо-запад - 19,05 м; от точки п181 до точки п182 в направлении на северо-запад - 1,01 м; от точки п182 до точки п183 в направлении на северо-запад - 20,91 м; от точки п183 до точки п184 в направлении на северо-запад - 1,01 м; от точки п184 до точки п185 в направлении на северо-запад - 15,82 м; от точки п185 до точки п186 в направлении на северо-запад - 1 м; от точки п186 до точки п187 в направлении на северо-запад - 20,59 м; от точки п187 до точки п188 в направлении на северо-запад - 1,01 м; от точки п188 до точки п189 в направлении на северо-запад - 21,4 м; от точки п189 до точки п190 в направлении на северо-запад - 4,62 м; от точки п190 до точки п191 в направлении на северо-восток - 3,51 м; от точки п191 до точки п192 в направлении на северо-запад - 2,23 м; от точки п192 до точки п193 в направлении на северо-запад - 24,81 м; от точки п193 до точки п194 в направлении на северо-запад - 31,19 м; от точки п194 до точки п195 в направлении на северо-запад - 12,73 м; от точки п195 до точки п196 в направлении на северо-запад - 3,69 м; от точки п196 до точки п197 в направлении на юго-восток - 0,64 м; от точки п197 до точки п198 в направлении на юго-запад - 9,84 м; от точки п198 до точки п199 в направлении на юго-запад - 0,85 м; от точки п199 до точки п200 в направлении на юго-запад - 12,83 м; от точки п200 до точки п201 в направлении на юго-запад - 8 м; от точки п201 до точки п202 в направлении на юго-запад - 3,21 м; от точки п202 до точки п203 в направлении на юго-запад - 1,17 м; от точки п203 до точки п204 в направлении на юго-запад - 24,62 м; от точки п204 до точки п205 в направлении на юго-запад - 33,84 м; от точки п205 до точки п206 в направлении на юго-восток - 26,06 м; от точки п206 до точки п207 в направлении на юго-восток - 27,55 м; от точки п207 до точки п208 в направлении на юго-восток - 9,57 м; от точки п208 до точки п209 в направлении на юго-восток - 12,29 м; от точки

Копия верна. Начальник отдела реестра объектов культурного наследия и информационно-аналитического обеспечения комитета государственной охраны объектов культурного наследия Волгоградской области *М.В.Венкова*




п209 до точки п210 в направлении на юго-восток - 1,53 м; от точки п210 до точки п211 в направлении на юго-восток - 13,21 м; от точки п211 до точки п212 в направлении на юго-восток - 8,06 м; от точки п212 до точки п213 в направлении на юго-восток - 9,57 м; от точки п213 до точки п214 в направлении на юго-восток - 11,61 м; от точки п214 до точки п215 в направлении на юго-восток - 14,92 м; от точки п215 до точки п216 в направлении на юго-восток - 45,31 м; от точки п216 до точки п217 в направлении на юго-восток - 15,1 м; от точки п217 до точки п218 в направлении на юго-восток - 13,61 м; от точки п218 до точки п219 в направлении на юго-восток - 15,24 м; от точки п219 до точки п168 в направлении на юго-восток, замыкая контур - 13,82 м. Внутренние границы охранной зоны участка ОЗ-3 проходят: от точки п220 до точки п221 в направлении на юго-запад - 50,4 м; от точки п221 до точки п222 в направлении на юго-восток - 60,3 м; от точки п222 до точки п223 в направлении на северо-восток - 50,41 м; от точки п223 до точки п220 в направлении на северо-запад, замыкая контур - 60,29 м. Внутренние границы охранной зоны участка ОЗ-3 проходят: от точки п224 до точки п225 в направлении на северо-восток - 9,6 м; от точки п225 до точки п226 в направлении на юго-восток - 16,01 м; от точки п226 до точки п227 в направлении на юго-запад - 10 м; от точки п227 до точки п224 в направлении на северо-запад, замыкая контур - 16 м. Границы охранной зоны участка ОЗ-4 проходят: от точки п228 до точки п229 в направлении на юго-запад - 41,67 м; от точки п229 до точки п230 в направлении на юго-восток - 24,98 м; от точки п230 до точки п231 в направлении на северо-восток - 74,39 м; от точки п231 до точки п232 в направлении на северо-запад - 21,6 м; от точки п232 до точки п233 в направлении на северо-запад - 56,65 м; от точки п233 до точки п234 в направлении на юго-запад - 36,22 м; от точки п234 до точки п228 в направлении на юго-восток, замыкая контур - 49,19 м. Внешние границы охранной зоны участка ОЗ-5 проходят: от точки п235 до точки п236 в направлении на северо-запад - 48,94 м; от точки п236 до точки п237 в направлении на северо-запад - 57,68 м; от точки п237 до точки п238 в направлении на юго-запад - 1,84 м; от точки п238 до точки п239 в направлении на юго-запад - 1,89 м; от точки п239 до точки п240 в направлении на юго-запад - 33,44 м; от точки п240 до точки п241 в направлении на юго-восток - 6,1 м; от точки п241 до точки п242 в направлении на северо-запад - 30,71 м; от точки п242 до точки п243 в направлении на юго-запад - 2,39 м; от точки п243 до точки п244 в направлении на юго-запад - 16,06 м; от точки п244 до точки п245 в направлении на юго-восток - 13,14 м; от точки п245 до точки п246 в направлении на юго-восток - 16,2 м; от точки п246 до точки п247 в направлении на юго-восток - 8,86 м; от точки п247 до точки п248 в направлении на юго-восток - 12,38 м; от точки п248 до точки п249 в направлении на юго-восток - 13,49 м; от точки п249 до точки п250 в направлении на юго-восток - 32,03 м; от точки п250 до точки п251 в направлении на северо-восток - 42,9 м; от точки п251 до точки п252 в направлении на северо-восток - 4,53 м; от точки п252 до точки п253 в направлении на северо-запад - 9,9 м; от точки п253 до точки п254 в направлении на северо-восток - 12,76 м; от точки п254 до точки п255 в направлении на северо-восток - 16,95 м; от точки п255 до точки п256 в направлении на северо-восток - 12,89 м; от точки п256 до точки п257 в направлении на юго-восток - 47,52 м; от точки п257 до точки п258 в направлении на юго-восток - 34,18 м; от точки п258 до точки п259 в направлении на юго-восток - 12,42 м; от точки п259 до точки п260 в направлении на юго-восток - 11,86 м; от точки п260 до точки п261 в направлении на северо-восток - 24,2 м; от точки п261 до точки п262 в направлении на северо-восток - 1,23 м; от точки п262 до точки п263 в направлении на северо-запад - 32,91 м; от точки п263 до точки п264 в направлении на северо-восток - 9,4 м; от точки п264 до точки п265 в направлении на северо-запад - 47,5 м; от точки п265 до точки п266 в направлении на северо-восток - 20,89 м; от точки п266 до точки п267 в направлении на юго-восток - 49,51 м; от точки п267 до точки п268 в направлении на северо-восток - 4,2 м; от точки п268 до точки п269 в направлении на юго-восток - 32,8 м; от точки п269 до точки п270 в направлении на северо-восток - 8,47 м; от точки п270 до точки п271 в направлении на северо-запад - 30,1 м; от точки п271 до точки п272 в направлении на северо-восток - 5,47 м; от точки п272 до точки п273 в направлении на северо-запад - 9,57 м; от точки п273 до точки п274 в направлении на северо-восток - 9,42 м; от точки п274 до точки п275 в направлении на северо-запад - 51,6 м; от точки п275 до точки п276 в направлении на северо-восток - 6,75 м; от точки п276 до точки п277 в направлении на северо-запад - 1,15 м; от точки п277 до точки п278 в направлении на северо-запад - 4,54 м; от точки п278 до точки п279 в направлении на северо-запад - 6,81 м; от точки п279 до точки п280 в направлении на северо-запад - 4,17 м; от точки п280 до точки п281 в направлении на северо-запад - 1,7 м; от точки п281 до точки п282 в направлении на северо-запад - 18,73 м; от точки п282 до точки п283 в направлении на юго-запад - 48,4 м; от точки п283 до точки п284 в направлении на юго-запад - 23,21 м; от точки п284 до точки п285 в направлении на юго-запад - 10,4 м. Внутренние границы охранной зоны участка ОЗ-5 проходят: от точки п286 до точки п287 в направлении на северо-восток - 43,5 м; от точки п287 до точки п288 в

Копия верна: Начальник отдела реестра объектов культурного наследия и информационно-аналитического обеспечения комитета государственной охраны объектов культурного наследия Волгоградской области *М.В. Белкова*




направлении на юго-восток - 57,5 м; от точки п288 до точки п289 в направлении на юго-запад 44,2 м; от точки п289 до точки п286 в направлении на северо-запад, замыкая контур - 57,4 м. Внешние границы охранной зоны участка ОЗ-6 проходят: от точки п290 до точки п291 в направлении на северо-запад - 72,45 м; от точки п291 до точки п292 в направлении на северо-запад - 6,32 м; от точки п292 до точки п293 в направлении на юго-запад - 4,67 м; от точки п293 до точки п294 в направлении на юго-запад - 42,68 м; от точки п294 до точки п295 в направлении на юго-восток - 19,68 м; от точки п295 до точки п296 в направлении на юго-восток - 21,41 м; от точки п296 до точки п297 в направлении на юго-восток - 4,16 м; от точки п297 до точки п298 в направлении на северо-восток - 4,01 м; от точки п298 до точки п299 в направлении на юго-восток - 4,57 м; от точки п299 до точки п300 в направлении на юго-восток - 34,71 м; от точки п300 до точки п301 в направлении на северо-восток - 30,94 м; от точки п301 до точки п302 в направлении на северо-восток - 1,82 м; от точки п302 до точки п290 в направлении на северо-запад, замыкая контур - 4,47 м. Внутренние границы охранной зоны участка ОЗ-6 проходят: от точки п303 до точки п304 в направлении на северо-восток - 24,34 м; от точки п304 до точки п305 в направлении на юго-восток - 24,9 м; от точки п305 до точки п306 в направлении на юго-запад - 26 м; от точки п306 до точки п307 в направлении на северо-запад, замыкая контур - 26,31 м. Границы охранной зоны участка ОЗ-7 проходят: от точки п307 до точки п308 в направлении на северо-запад - 12,6 м; от точки п308 до точки п309 в направлении на северо-запад - 4,47 м; от точки п309 до точки п310 в направлении на северо-восток - 1,14 м; от точки п310 до точки п311 в направлении на северо-запад - 10,39 м; от точки п311 до точки п312 в направлении на юго-запад - 3,03 м; от точки п312 до точки п313 в направлении на северо-запад - 32,29 м; от точки п313 до точки п314 в направлении на юго-запад - 3,03 м; от точки п314 до точки п315 в направлении на юго-запад - 28,62 м; от точки п315 до точки п316 в направлении на юго-запад - 16,26 м; от точки п316 до точки п317 в направлении на юго-запад - 15,91 м; от точки п317 до точки п318 в направлении на юго-запад - 35,16 м; от точки п318 до точки п319 в направлении на юго-запад - 2,23 м; от точки п319 до точки п320 в направлении на юго-запад - 20,82 м; от точки п320 до точки п321 в направлении на юго-восток - 77,07 м; от точки п321 до точки п322 в направлении на северо-восток - 17,45 м; от точки п322 до точки п323 в направлении на северо-запад - 74,68 м; от точки п323 до точки п324 в направлении на северо-восток - 77,21 м; от точки п324 до точки п325 в направлении на юго-восток - 72,6 м; от точки п325 до точки п326 в направлении на северо-восток - 17,2 м; от точки п326 до точки п307 в направлении на северо-восток, замыкая контур - 3,07 м. Границы охранной зоны участка ОЗ-8 проходят: от точки п327 до точки п328 в направлении на юго-восток - 58,9 м; от точки п328 до точки п329 в направлении на северо-восток - 29,4 м; от точки п329 до точки п330 в направлении на северо-восток - 7,7 м; от точки п330 до точки п331 в направлении на юго-восток - 11,12 м; от точки п331 до точки п332 в направлении на юго-восток - 54,26 м; от точки п332 до точки п333 в направлении на юго-восток - 26,97 м; от точки п333 до точки п334 в направлении на юго-запад - 9,58 м; от точки п334 до точки п335 в направлении на юго-запад - 32,11 м; от точки п335 до точки п336 в направлении на юго-запад - 19,28 м; от точки п336 до точки п337 в направлении на юго-запад - 9,88 м; от точки п337 до точки п338 в направлении на юго-запад - 5,6 м; от точки п338 до точки п339 в направлении на юго-запад - 8,81 м; от точки п339 до точки п340 в направлении на юго-запад - 16,11 м; от точки п340 до точки п341 в направлении на юго-запад - 2,64 м; от точки п341 до точки п342 в направлении на юго-запад - 9,69 м; от точки п342 до точки п343 в направлении на юго-запад - 6,59 м; от точки п343 до точки п344 в направлении на юго-восток - 5,9 м; от точки п344 до точки п345 в направлении на юго-восток - 5,2 м; от точки п345 до точки п346 в направлении на юго-восток - 6,52 м; от точки п346 до точки п347 в направлении на юго-запад - 6,86 м; от точки п347 до точки п348 в направлении на юго-восток - 24,16 м; от точки п348 до точки п349 в направлении на юго-восток - 7,19 м; от точки п349 до точки п350 в направлении на юго-восток - 5,43 м; от точки п350 до точки п351 в направлении на юго-запад - 4,47 м; от точки п351 до точки п352 в направлении на юго-запад - 21,3 м; от точки п352 до точки п353 в направлении на юго-восток - 42,12 м; от точки п353 до точки п354 в направлении на юго-запад - 31,59 м; от точки п354 до точки п355 в направлении на юго-запад - 17,75 м; от точки п355 до точки п356 в направлении на северо-запад - 60,47 м; от точки п356 до точки п357 в направлении на северо-восток - 8,04 м; от точки п357 до точки п358 в направлении на северо-восток - 5,42 м; от точки п358 до точки п359 в направлении на северо-запад - 26,93 м; от точки п359 до точки п360 в направлении на северо-запад - 24,83 м; от точки п360 до точки п361 в направлении на северо-запад - 10,99 м; от точки п361 до точки п362 в направлении на северо-запад - 8,37 м; от точки п362 до точки п363 в направлении на северо-запад - 16,69 м; от точки п363 до точки п364 в направлении на северо-запад - 19,11 м; от точки п364 до точки п365 в направлении на северо-запад - 29,01 м; от точки п365 до точки п366 в направлении на северо-запад - 6,82 м; от точки п366 до точки п367 в направлении на северо-запад - 23,76 м; от

Копия верна: Начальник отдела реестра объектов культурного наследия и информационно-аналитического обеспечения комитета государственной охраны объектов культурного наследия Волгоградской области *М. В. Редкова* М. В. Редкова




точки п367 до точки п368 в направлении на юго-восток - 15,16 м; от точки п368 до точки п369 в направлении на юго-восток - 8,4 м; от точки п369 до точки п370 в направлении на северо-восток - 9,94 м; от точки п370 до точки п371 в направлении на северо-восток - 0,63 м; от точки п371 до точки п372 в направлении на северо-восток - 11,86 м; от точки п372 до точки п373 в направлении на север - 0,9 м; от точки п373 до точки п374 в направлении на север - 2,65 м; от точки п374 до точки п375 в направлении на север - 2,85 м; от точки п375 до точки п376 в направлении на северо-запад - 0,9 м; от точки п376 до точки п377 в направлении на северо-восток - 7,59 м; от точки п377 до точки п378 в направлении на северо-восток - 5,23 м; от точки п378 до точки п379 в направлении на северо-восток - 10,79 м; от точки п379 до точки п380 в направлении на северо-восток - 3,16 м; от точки п380 до точки п381 в направлении на северо-восток - 8,0 м; от точки п381 до точки п382 в направлении на северо-восток - 3,25 м; от точки п382 до точки п383 в направлении на северо-восток - 21,32 м; от точки п383 до точки п384 в направлении на юго-восток - 43,2 м; от точки п384 до точки п327 в направлении на юго-запад, замыкая контур - 29,4 м. Границы охранной зоны участка ОЗ-9 проходят: от точки п385 до точки п386 в направлении на юго-восток - 128,39 м; от точки п386 до точки п387 в направлении на северо-восток - 136,99 м; от точки п387 до точки п388 в направлении на юго-восток - 2,93 м; от точки п388 до точки п389 в направлении на северо-восток - 25,32 м; от точки п389 до точки п390 в направлении на юго-запад - 34,54 м; от точки п390 до точки п391 в направлении на юго-запад - 42,07 м; от точки п391 до точки п392 в направлении на юго-запад - 34,32 м; от точки п392 до точки п393 в направлении на юго-запад - 12,43 м; от точки п393 до точки п394 в направлении на юго-запад - 15,82 м; от точки п394 до точки п395 в направлении на юг - 21,85 м; от точки п395 до точки п396 в направлении на северо-запад - 157,5 м; от точки п396 до точки п385 в направлении на северо-восток, замыкая контур - 13,98 м. Внешние границы охранной зоны участка ОЗ-10 проходят: от точки п397 до точки п398 в направлении на северо-восток - 3,08 м; от точки п398 до точки п399 в направлении на северо-восток - 27,19 м; от точки п399 до точки п400 в направлении на юго-восток - 95,64 м; от точки п400 до точки п401 в направлении на юго-запад - 79,38 м; от точки п401 до точки п402 в направлении на северо-запад - 26,7 м; от точки п402 до точки п403 в направлении на северо-запад - 5,09 м; от точки п403 до точки п404 в направлении на северо-восток - 5,89 м; от точки п404 до точки п405 в направлении на северо-запад - 11,48 м; от точки п405 до точки п406 в направлении на юго-запад - 5,76 м; от точки п406 до точки п407 в направлении на северо-запад - 17,95 м; от точки п407 до точки п408 в направлении на северо-запад - 42,01 м; от точки п408 до точки п409 в направлении на северо-запад - 6,78 м; от точки п409 до точки п397 в направлении на северо-запад, замыкая контур - 18,5 м. Внутренние границы охранной зоны участка ОЗ-10 проходят: от точки п410 до точки п411 в направлении на северо-восток - 10,7 м; от точки п411 до точки п412 в направлении на юго-восток - 12,4 м; от точки п412 до точки п413 в направлении на юго-запад - 10,7 м; от точки п413 до точки п410 в направлении на северо-запад, замыкая контур - 12,39 м. 2.2. Зона регулирования застройки и хозяйственной деятельности (ЗРЗ-1) Зона регулирования застройки и хозяйственной деятельности состоит из семи участков, обозначенных литерами: ЗРЗ-1 (уч.1), ЗРЗ-1 (уч.2), ЗРЗ-1 (уч.3), ЗРЗ-1 (уч.4), ЗРЗ-1 (уч.5), ЗРЗ-1 (уч.6), ЗРЗ-1 (уч.7) Границы зоны регулирования застройки и хозяйственной деятельности участка ЗРЗ-1 (уч.1) проходят: от точки п414 до точки п415 в направлении на юго-восток - 18,7 м; от точки п415 до точки п416 в направлении на юго-восток - 47,78 м; от точки п416 до точки п417 в направлении на юго-запад - 41,46 м; от точки п417 до точки п418 в направлении на юго-восток - 43,51 м; от точки п418 до точки п419 в направлении на юго-восток - 14,42 м; от точки п419 до точки п420 в направлении на юго-запад - 52,59 м; от точки п420 до точки п421 в направлении на юго-запад - 10,37 м; от точки п421 до точки п422 в направлении на юго-запад - 18,48 м; от точки п422 до точки п423 в направлении на юго-запад - 18,5 м; от точки п423 до точки п424 в направлении на юго-запад - 52,87 м; от точки п424 до точки п425 в направлении на юго-запад - 10,65 м; от точки п425 до точки п426 в направлении на юго-восток - 6,65 м; от точки п426 до точки п427 в направлении на юго-запад - 24,64 м; от точки п427 до точки п428 в направлении на юго-восток - 9,06 м; от точки п428 до точки п429 в направлении на юго-восток - 37,91 м; от точки п429 до точки п430 в направлении на северо-запад - 33,7 м; от точки п430 до точки п431 в направлении на юго-запад - 7,04 м; от точки п431 до точки п432 в направлении на юго-запад - 74,81 м; от точки п432 до точки п433 в направлении на северо-запад - 9,06 м; от точки п433 до точки п434 в направлении на юго-запад - 50,49 м; от точки п434 до точки п435 в направлении на юго-восток - 2,96 м; от точки п435 до точки п436 в направлении на юго-запад - 18,17 м; от точки п436 до точки п437 в направлении на юго-восток - 14,3 м; от точки п437 до точки п438 в направлении на юго-запад - 44,13 м; от точки п438 до точки п439 в направлении на северо-запад - 43,42 м; от точки п439 до точки п440 в направлении на юго-запад - 49,52 м; от точки п440 до точки п441 в направлении на юго-восток - 5,45 м; от точки п441 до точки п442 в направлении на юго-запад - 148,5 м; от точки п442 до

Копия верна: Начальник отдела реестра объектов культурного наследия и информационно-аналитического обеспечения комитета государственной охраны объектов культурного наследия Волгоградской области *А. В. Велькова*




п691 в направлении на северо-восток - 10,39 м; от точки п691 до точки п692 в направлении на северо-восток - 13,37 м; от точки п692 до точки п693 в направлении на северо-восток - 20,33 м; от точки п693 до точки п694 в направлении на северо-запад - 26,97 м; от точки п694 до точки п695 в направлении на северо-запад - 1,93 м; от точки п695 до точки п2 в направлении на северо-запад - 13,11 м; от точки п2 до точки п1 в направлении на юго-запад - 111,0 м; от точки п1 до точки п22 в направлении на юго-запад - 25,83 м; от точки п22 до точки п696 в направлении на юго-запад - 65,57 м; от точки п696 до точки п697 в направлении на юго-запад - 19,01 м; от точки п697 до точки п698 в направлении на юго-запад - 22,13 м; от точки п698 до точки п699 в направлении на юго-запад - 70,59 м; от точки п699 до точки п700 в направлении на юго-запад - 2,42 м; от точки п700 до точки п701 в направлении на юго-запад - 49,5 м; от точки п701 до точки п702 в направлении на юго-запад - 30,76 м; от точки п702 до точки п703 в направлении на юго-запад - 9,9 м; от точки п703 до точки п704 в направлении на юго-запад - 39,21 м; от точки п704 до точки п705 в направлении на юго-запад - 43,14 м; от точки п705 до точки п706 в направлении на юго-запад - 15,03 м; от точки п706 до точки п707 в направлении на юго-запад - 8,6 м; от точки п707 до точки п708 в направлении на юго-запад - 17,23 м; от точки п708 до точки п709 в направлении на юго-запад - 44,09 м; от точки п709 до точки п414 в направлении на юго-запад, замыкая контур - 1,15 м. Границы зоны регулирования застройки и хозяйственной деятельности участка ЗРЗ-1 (уч.2) проходят: от точки п710 до точки п86 в направлении на юго-восток - 69,03 м; от точки п86 до точки п85 в направлении на юго-восток - 22,14 м; от точки п85 до точки п84 в направлении на северо-восток - 176,39 м; от точки п84 до точки п83 в направлении на северо-запад - 49,29 м; от точки п83 до точки п82 в направлении на северо-запад - 1,37 м; от точки п82 до точки п711 в направлении на юго-запад - 90,11 м; от точки п711 до точки п712 в направлении на северо-запад - 46,52 м; от точки п712 до точки п710 в направлении на юго-запад, замыкая контур - 83,66 м. Границы зоны регулирования застройки и хозяйственной деятельности участка ЗРЗ-1 (уч.3) проходят: от точки п713 до точки п714 в направлении на юго-восток - 92,82 м; от точки п714 до точки п715 в направлении на северо-восток - 25,96 м; от точки п715 до точки п716 в направлении на юго-восток - 12,46 м; от точки п716 до точки п717 в направлении на северо-восток - 10,05 м; от точки п717 до точки п718 в направлении на юго-восток - 70,33 м; от точки п718 до точки п719 в направлении на северо-восток - 24,53 м; от точки п719 до точки п720 в направлении на северо-запад - 50,62 м; от точки п720 до точки п721 в направлении на северо-восток - 51,21 м; от точки п721 до точки п722 в направлении на северо-запад - 123,28 м; от точки п722 до точки п723 в направлении на юго-запад - 46,69 м; от точки п723 до точки п724 в направлении на северо-запад - 55,41 м; от точки п724 до точки п725 в направлении на северо-запад - 6,02 м; от точки п725 до точки п726 в направлении на северо-запад - 19,99 м; от точки п726 до точки п727 в направлении на северо-запад - 3,16 м; от точки п727 до точки п728 в направлении на северо-запад - 1,17 м; от точки п728 до точки п729 в направлении на юго-запад - 6,45 м; от точки п729 до точки п730 в направлении на юго-восток - 59,11 м; от точки п730 до точки п731 в направлении на юго-запад - 1,87 м; от точки п731 до точки п713 в направлении на юго-восток, замыкая контур - 88,98 м. Границы зоны регулирования застройки и хозяйственной деятельности участка ЗРЗ-1 (уч. 4) проходят: от точки п732 до точки п733 в направлении на северо-запад - 42,83 м; от точки п733 до точки п734 в направлении на северо-запад - 2,81 м; от точки п734 до точки п735 в направлении на юго-запад - 1,57 м; от точки п735 до точки п736 в направлении на юго-запад - 11,25 м; от точки п736 до точки п737 в направлении на юго-запад - 5,28 м; от точки п737 до точки п738 в направлении на юго-запад - 1,62 м; от точки п738 до точки п739 в направлении на юго-запад - 13,08 м; от точки п739 до точки п740 в направлении на северо-запад - 9,19 м; от точки п740 до точки п741 в направлении на северо-запад - 25,19 м; от точки п741 до точки п742 в направлении на северо-запад - 12,69 м; от точки п742 до точки п743 в направлении на северо-запад - 33,29 м; от точки п743 до точки п744 в направлении на северо-запад - 12,79 м; от точки п744 до точки п745 в направлении на юго-запад - 1,13 м; от точки п745 до точки п746 в направлении на северо-запад - 10,67 м; от точки п746 до точки п747 в направлении на северо-запад - 5,3 м; от точки п747 до точки п748 в направлении на северо-запад - 4,21 м; от точки п748 до точки п749 в направлении на юго-запад - 2,32 м; от точки п749 до точки п750 в направлении на северо-запад - 1,26 м; от точки п750 до точки п751 в направлении на северо-запад - 1,79 м; от точки п751 до точки п752 в направлении на северо-запад - 1,38 м; от точки п752 до точки п753 в направлении на северо-запад - 1,35 м; от точки п753 до точки п754 в направлении на северо-запад - 2,84 м; от точки п754 до точки п755 в направлении на северо-запад - 1,28 м; от точки п755 до точки п756 в направлении на северо-запад - 1,17 м; от точки п756 до точки п757 в направлении на северо-запад - 1,52 м; от точки п757 до точки п758 в направлении на северо-запад - 2,74 м; от точки п758 до точки п759 в направлении на северо-запад - 1,36 м; от точки п759 до точки п760 в направлении на северо-запад - 1,56 м; от точки п760 до точки п761 в направлении на северо-запад - 3,08 м; от точки п761 до точки п762 в

Копия верна: Начальник отдела реестра объектов культурного наследия и информационно-аналитического обеспечения комитета государственной охраны объектов культурного наследия Волгоградской области *М.В. Пенкова*




направлены на северо-запад – 2,05 м; от точки п762 до точки п763 в направлении на северо-запад – 1,73 м; от точки п763 до точки п764 в направлении на юго-запад – 70,48 м; от точки п764 до точки п765 в направлении на юго-восток – 24,02 м; от точки п765 до точки п766 в направлении на юго-запад – 12 м; от точки п766 до точки п767 в направлении на юго-восток – 8,9 м; от точки п767 до точки п768 в направлении на юго-запад – 20,37 м; от точки п768 до точки п769 в направлении на юго-запад – 8,15 м; от точки п769 до точки п770 в направлении на юго-восток – 2,53 м; от точки п770 до точки п771 в направлении на юго-запад – 1,5 м; от точки п771 до точки п772 в направлении на юго-восток – 11,88 м; от точки п772 до точки п773 в направлении на юго-запад – 17,14 м; от точки п773 до точки п774 в направлении на юго-запад – 1,66 м; от точки п774 до точки п775 в направлении на юго-восток – 6,77 м; от точки п775 до точки п776 в направлении на юго-восток – 7,99 м; от точки п776 до точки п777 в направлении на юго-запад – 4,4 м; от точки п777 до точки п778 в направлении на юго-восток – 17,49 м; от точки п778 до точки п779 в направлении на юго-восток – 34,1 м; от точки п779 до точки п780 в направлении на северо-восток – 80,19 м; от точки п780 до точки п781 в направлении на юго-восток – 85,06 м; от точки п781 до точки п782 в направлении на юго-запад – 31,8 м; от точки п782 до точки п783 в направлении на юго-восток – 1,82 м; от точки п783 до точки п784 в направлении на юго-запад – 68,54 м; от точки п784 до точки п785 в направлении на юго-запад – 4,83 м; от точки п785 до точки п786 в направлении на юго-восток – 99,37 м; от точки п786 до точки п787 в направлении на северо-восток – 46,75 м; от точки п787 до точки п788 в направлении на юго-восток – 85,83 м; от точки п788 до точки п789 в направлении на юго-восток – 0,66 м; от точки п789 до точки п790 в направлении на северо-восток – 34,24 м; от точки п790 до точки п791 в направлении на юго-восток – 138,55 м; от точки п791 до точки п792 в направлении на северо-восток – 74,87 м; от точки п792 до точки п793 в направлении на северо-восток – 26,63 м; от точки п793 до точки п794 в направлении на северо-восток – 69 м; от точки п794 до точки п795 в направлении на юго-восток – 93,69 м; от точки п795 до точки п796 в направлении на юго-восток – 55,45 м; от точки п796 до точки п797 в направлении на юго-восток – 39,75 м; от точки п797 до точки п798 в направлении на северо-восток – 9,04 м; от точки п798 до точки п799 в направлении на северо-восток – 45,83 м; от точки п799 до точки п800 в направлении на северо-восток – 33,35 м; от точки п800 до точки п801 в направлении на северо-восток – 53,94 м; от точки п801 до точки п802 в направлении на северо-восток – 110,03 м; от точки п802 до точки п803 в направлении на северо-восток – 22,82 м; от точки п803 до точки п804 в направлении на юго-восток – 58,62 м; от точки п804 до точки п805 в направлении на юго-восток – 4,94 м; от точки п805 до точки п806 в направлении на юго-восток – 16,48 м; от точки п806 до точки п807 в направлении на юго-восток – 49,35 м; от точки п807 до точки п808 в направлении на юго-восток – 11,46 м; от точки п808 до точки п809 в направлении на северо-восток – 21,69 м; от точки п809 до точки п810 в направлении на юго-восток – 60,11 м; от точки п810 до точки п811 в направлении на северо-восток – 52,45 м; от точки п811 до точки п812 в направлении на северо-восток – 40,1 м; от точки п812 до точки п813 в направлении на северо-восток – 15,49 м; от точки п813 до точки п814 в направлении на северо-восток – 15,49 м; от точки п814 до точки п815 в направлении на северо-запад – 6,43 м; от точки п815 до точки п816 в направлении на северо-запад – 5,32 м; от точки п816 до точки п817 в направлении на северо-запад – 3,01 м; от точки п817 до точки п818 в направлении на северо-запад – 3,81 м; от точки п818 до точки п819 в направлении на северо-запад – 4,66 м; от точки п819 до точки п820 в направлении на северо-запад – 5,36 м; от точки п820 до точки п821 в направлении на северо-запад – 4,49 м; от точки п821 до точки п822 в направлении на северо-запад – 8,11 м; от точки п822 до точки п823 в направлении на северо-запад – 6,33 м; от точки п823 до точки п824 в направлении на северо-запад – 9,77 м; от точки п824 до точки п825 в направлении на северо-запад – 5,2 м; от точки п825 до точки п826 в направлении на северо-запад – 3,51 м; от точки п826 до точки п827 в направлении на северо-запад – 6,71 м; от точки п827 до точки п828 в направлении на северо-запад – 9,91 м; от точки п828 до точки п829 в направлении на северо-запад – 20,58 м; от точки п829 до точки п830 в направлении на северо-запад – 10,54 м; от точки п830 до точки п831 в направлении на северо-запад – 3,23 м; от точки п831 до точки п832 в направлении на северо-запад – 3,74 м; от точки п832 до точки п833 в направлении на северо-запад – 4,67 м; от точки п833 до точки п834 в направлении на северо-запад – 13,06 м; от точки п834 до точки п835 в направлении на северо-запад – 8,01 м; от точки п835 до точки п836 в направлении на северо-запад – 14,34 м; от точки п836 до точки п837 в направлении на северо-запад – 17,84 м; от точки п837 до точки п838 в направлении на северо-запад – 5,54 м; от точки п838 до точки п839 в направлении на северо-запад – 5,99 м; от точки п839 до точки п840 в направлении на северо-запад – 19,51 м; от точки п840 до точки п841 в направлении на северо-запад – 9,08 м; от точки п841 до точки п842 в направлении на северо-запад – 10,38 м; от точки п842 до точки п843 в направлении на северо-запад – 18,26 м; от точки п843 до точки п844 в направлении на северо-запад – 14,84 м; от точки п844 до точки п845 в направлении на северо-

Копия верна: Начальник отдела реестра объектов культурного наследия и информационно-аналитического обеспечения комитета государственной охраны объектов культурного наследия Белгородской области – *М.В. Венкова* М.В. Венкова




запад - 13,03 м; от точки п845 до точки п846 в направлении на северо-запад - 16,32 м; от точки п846 до точки п847 в направлении на северо-запад - 11,32 м; от точки п847 до точки п848 в направлении на северо-запад - 23,98 м; от точки п848 до точки п849 в направлении на северо-запад - 11,49 м; от точки п849 до точки п850 в направлении на северо-запад - 6,55 м; от точки п850 до точки п851 в направлении на северо-запад - 4,67 м; от точки п851 до точки п852 в направлении на северо-запад - 5,56 м; от точки п852 до точки п853 в направлении на северо-запад - 1,66 м; от точки п853 до точки п854 в направлении на северо-запад - 13,98 м; от точки п854 до точки п855 в направлении на северо-запад - 5,5 м; от точки п855 до точки п856 в направлении на северо-запад - 4,62 м; от точки п856 до точки п857 в направлении на северо-запад - 1,14 м; от точки п857 до точки п858 в направлении на северо-запад - 1,28 м; от точки п858 до точки п859 в направлении на северо-запад - 10,74 м; от точки п859 до точки п860 в направлении на северо-запад - 1,21 м; от точки п860 до точки п861 в направлении на северо-запад - 6 м; от точки п861 до точки п862 в направлении на северо-запад - 4,27 м; от точки п862 до точки п863 в направлении на северо-запад - 4,12 м; от точки п863 до точки п864 в направлении на северо-запад - 3,01 м; от точки п864 до точки п865 в направлении на северо-запад - 4,79 м; от точки п865 до точки п866 в направлении на юго-запад - 2,92 м; от точки п866 до точки п867 в направлении на юго-запад - 4,12 м; от точки п867 до точки п868 в направлении на юго-запад - 5,88 м; от точки п868 до точки п869 в направлении на юго-запад - 7,1 м; от точки п869 до точки п870 в направлении на юго-запад - 3,44 м; от точки п870 до точки п871 в направлении на юго-запад - 4,55 м; от точки п871 до точки п872 в направлении на юго-запад - 5,85 м; от точки п872 до точки п873 в направлении на юго-запад - 0,5 м; от точки п873 до точки п874 в направлении на юго-запад - 26,23 м; от точки п874 до точки п875 в направлении на юго-запад - 38,19 м; от точки п875 до точки п876 в направлении на юго-запад - 39,37 м; от точки п876 до точки п877 в направлении на юго-запад - 37,06 м; от точки п877 до точки п878 в направлении на юго-запад - 25,98 м; от точки п878 до точки п879 в направлении на юго-запад - 3,22 м; от точки п879 до точки п880 в направлении на юго-запад - 1,8 м; от точки п880 до точки п881 в направлении на юго-запад - 2,57 м; от точки п881 до точки п882 в направлении на юго-запад - 1,63 м; от точки п882 до точки п883 в направлении на юго-запад - 2,1 м; от точки п883 до точки п884 в направлении на северо-запад - 2,85 м; от точки п884 до точки п885 в направлении на северо-запад - 2,88 м; от точки п885 до точки п886 в направлении на северо-запад - 6,17 м; от точки п886 до точки п887 в направлении на северо-запад - 3,23 м; от точки п887 до точки п888 в направлении на северо-запад - 3,13 м; от точки п888 до точки п889 в направлении на северо-запад - 3,67 м; от точки п889 до точки п890 в направлении на северо-запад - 1,63 м; от точки п890 до точки п891 в направлении на северо-запад - 7,47 м; от точки п891 до точки п892 в направлении на северо-запад - 16,81 м; от точки п892 до точки п893 в направлении на северо-запад - 8,54 м; от точки п893 до точки п894 в направлении на северо-запад - 8,48 м; от точки п894 до точки п895 в направлении на северо-запад - 9,62 м; от точки п895 до точки п896 в направлении на северо-запад - 6,51 м; от точки п896 до точки п897 в направлении на северо-запад - 8,23 м; от точки п897 до точки п898 в направлении на северо-запад - 3,98 м; от точки п898 до точки п899 в направлении на северо-запад - 6,44 м; от точки п899 до точки п900 в направлении на северо-запад - 5,5 м; от точки п900 до точки п901 в направлении на юго-запад - 5,21 м; от точки п901 до точки п902 в направлении на юго-запад - 7,76 м; от точки п902 до точки п903 в направлении на юго-запад - 6,91 м; от точки п903 до точки п904 в направлении на юго-запад - 4,96 м; от точки п904 до точки п905 в направлении на юго-запад - 3,83 м; от точки п905 до точки п906 в направлении на юго-запад - 5,86 м; от точки п906 до точки п907 в направлении на юго-запад - 0,79 м; от точки п907 до точки п908 в направлении на северо-запад - 14 м; от точки п908 до точки п909 в направлении на северо-запад - 126,43 м; от точки п909 до точки п910 в направлении на северо-запад - 40,19 м; от точки п910 до точки п911 в направлении на юго-запад - 0,76 м; от точки п911 до точки п912 в направлении на северо-запад - 29,96 м; от точки п912 до точки п913 в направлении на северо-запад - 70,82 м. Границы зоны регулирования застройки и хозяйственной деятельности участка ЗРЗ-1 (уч.5) проходят: от точки п914 до точки п915 в направлении на юго-восток - 0,37 м; от точки п915 до точки п916 в направлении на юго-восток - 0,78 м; от точки п916 до точки п917 в направлении на юго-восток - 0,78 м; от точки п917 до точки п918 в направлении на юго-восток - 1,7 м; от точки п918 до точки п919 в направлении на юго-восток - 1,03 м; от точки п919 до точки п920 в направлении на юго-восток - 1,08 м; от точки п920 до точки п921 в направлении на юго-восток - 1,49 м; от точки п921 до точки п922 в направлении на юго-восток - 0,57 м; от точки п922 до точки п923 в направлении на юго-восток - 1,7 м; от точки п923 до точки п924 в направлении на юго-восток - 2,78 м; от точки п924 до точки п925 в направлении на юго-восток - 1,34 м; от точки п925 до точки п926 в направлении на юго-восток - 3,11 м; от точки п926 до точки п927 в направлении на юго-восток - 4,11 м; от точки п927 до точки п928 в направлении на юго-восток

Копия верна: Начальник отдела реестра объектов культурного наследия и информационно-аналитического обеспечения комитета государственной охраны объектов культурного наследия Волгоградской области *И.И. Венкова* И.В. Венкова




п1168 в направлении на юго-восток - 6,12 м; от точки п1168 до точки п1169 в направлении на юго-восток - 4,67 м; от точки п1169 до точки п1170 в направлении на юго-восток - 6,09 м; от точки п1170 до точки п1171 в направлении на юго-восток - 11,1 м; от точки п1171 до точки п1172 в направлении на юго-восток - 17,37 м; от точки п1172 до точки п1173 в направлении на юго-восток - 16,64 м; от точки п1173 до точки п1174 в направлении на юго-восток - 21,37 м; от точки п1174 до точки п1175 в направлении на юго-восток - 1,52 м; от точки п1175 до точки п1176 в направлении на юго-восток - 2,93 м; от точки п1176 до точки п1177 в направлении на юго-восток - 1,35 м; от точки п1177 до точки п1178 в направлении на юго-восток - 1,63 м; от точки п1178 до точки п1179 в направлении на юго-восток - 1,58 м; от точки п1179 до точки п1180 в направлении на юго-восток - 1,74 м; от точки п1180 до точки п1181 в направлении на юго-восток, замыкая контур - 1,58 м. Границы зоны регулирования застройки и хозяйственной деятельности участка ЗРЗ-1 (уч. 6) проходят: от точки п1181 до точки п1182 в направлении юго-восток - 4,8 м; от точки п1182 до точки п1183 в направлении юго-восток - 10,33 м; от точки п1183 до точки п1184 в направлении юго-восток - 10,07 м; от точки п1184 до точки п1185 в направлении юго-восток - 7,8 м; от точки п1185 до точки п1186 в направлении юго-восток - 5,45 м; от точки п1186 до точки п1187 в направлении северо-восток - 5,12 м; от точки п1187 до точки п1188 в направлении юго-восток - 6,8 м; от точки п1188 до точки п1189 в направлении юго-восток - 3,1 м; от точки п1189 до точки п1190 в направлении юго-восток - 3,0 м; от точки п1190 до точки п1191 в направлении юго-восток - 25 м; от точки п1191 до точки п1192 в направлении юго-восток - 2,47 м; от точки п1192 до точки п1193 в направлении юго-восток - 2,22 м; от точки п1193 до точки п1194 в направлении юго-восток - 2,93 м; от точки п1194 до точки п1195 в направлении юго-восток - 3,62 м; от точки п1195 до точки п1196 в направлении юго-восток - 4,74 м; от точки п1196 до точки п1197 в направлении юго-восток - 4,18 м; от точки п1197 до точки п1198 в направлении юго-восток - 5,31 м; от точки п1198 до точки п1199 в направлении юго-восток - 6,21 м; от точки п1199 до точки п1200 в направлении юго-восток - 7,43 м; от точки п1200 до точки п1201 в направлении юго-восток - 6,0 м; от точки п1201 до точки п1202 в направлении юго-восток - 4,63 м; от точки п1202 до точки п1203 в направлении юго-восток - 1,83 м; от точки п1203 до точки п1204 в направлении юго-восток - 6,54 м; от точки п1204 до точки п1205 в направлении юго-восток - 2,09 м; от точки п1205 до точки п1206 в направлении юго-восток - 3,95 м; от точки п1206 до точки п1207 в направлении юго-восток - 2,7 м; от точки п1207 до точки п1208 в направлении северо-восток - 2,22 м; от точки п1208 до точки п1209 в направлении северо-восток - 2,83 м; от точки п1209 до точки п1210 в направлении юго-восток - 3,61 м; от точки п1210 до точки п1211 в направлении юго-восток - 4,01 м; от точки п1211 до точки п1212 в направлении юго-восток - 3,65 м; от точки п1212 до точки п1213 в направлении юго-восток - 3,13 м; от точки п1213 до точки п1214 в направлении юго-восток - 4,24 м; от точки п1214 до точки п1215 в направлении юго-восток - 4,47 м; от точки п1215 до точки п1216 в направлении юго-восток - 4,44 м; от точки п1216 до точки п1217 в направлении юго-восток - 3,83 м; от точки п1217 до точки п1218 в направлении юго-восток - 5,13 м; от точки п1218 до точки п1219 в направлении юго-восток - 4,81 м; от точки п1219 до точки п1220 в направлении юго-восток - 1,14 м; от точки п1220 до точки п1221 в направлении юго-восток - 2,08 м; от точки п1221 до точки п1222 в направлении юго-восток - 10,83 м; от точки п1222 до точки п1223 в направлении северо-восток - 11,41 м; от точки п1223 до точки п1224 в направлении юго-восток - 3,32 м; от точки п1224 до точки п1225 в направлении юго-восток - 2,61 м; от точки п1225 до точки п1226 в направлении юго-восток - 2,92 м; от точки п1226 до точки п1227 в направлении юго-восток - 2,84 м; от точки п1227 до точки п1228 в направлении юго-восток - 5,51 м; от точки п1228 до точки п1229 в направлении юго-восток - 4,37 м; от точки п1229 до точки п1230 в направлении юго-восток - 5,72 м; от точки п1230 до точки п1231 в направлении юго-восток - 9,98 м; от точки п1231 до точки п1232 в направлении юго-восток - 9,97 м; от точки п1232 до точки п1233 в направлении северо-восток - 11,98 м; от точки п1233 до точки п1234 в направлении юго-восток - 4,72 м; от точки п1234 до точки п1235 в направлении юго-восток - 3,86 м; от точки п1235 до точки п1236 в направлении северо-восток - 5,3 м; от точки п1236 до точки п1237 в направлении юго-восток - 7,02 м; от точки п1237 до точки п1238 в направлении юго-восток - 6,27 м; от точки п1238 до точки п1239 в направлении юго-восток - 7,69 м; от точки п1239 до точки п1240 в направлении юго-восток - 7,25 м; от точки п1240 до точки п1241 в направлении юго-восток - 6,22 м; от точки п1241 до точки п1242 в направлении юго-восток - 5,88 м; от точки п1242 до точки п1243 в направлении северо-восток - 4,96 м; от точки п1243 до точки п1244 в направлении юго-восток - 4,57 м; от точки п1244 до точки п1245 в направлении юго-восток - 6,49 м; от точки п1245 до точки п1246 в направлении юго-восток - 5,66 м; от точки п1246 до точки п1247 в направлении юго-восток - 6,79 м; от точки п1247 до точки п1248 в направлении юго-восток - 4,44 м; от точки п1248 до точки п1249 в направлении юго-восток - 34,89 м; от точки п1249 до точки п1250 в направлении северо-запад - 34,89 м; от точки п1250 до точки п1251 в направлении северо-

Копия верна: Начальник отдела реестра объектов культурного наследия и информационно-аналитического обеспечения комитета государственной охраны объектов культурного наследия Волгоградской области *М.В. Венкова* М.В. Венкова




запад - 8,99 м; от точки п1252 до точки п1253 в направлении северо-запад - 79,25 м; от точки п1253 до точки п1254 в направлении северо-запад - 27,49 м; от точки п1254 до точки п1255 в направлении северо-запад - 12,36 м; от точки п1255 до точки п1256 в направлении северо-запад - 46,32 м; от точки п1256 до точки п1257 в направлении северо-восток - 19,35 м; от точки п1257 до точки п1258 в направлении северо-запад - 25,89 м; от точки п1258 до точки п1259 в направлении северо-запад - 59,84 м; от точки п1259 до точки п1260 в направлении северо-запад - 15,9 м; от точки п1260 до точки п1261 в направлении северо-запад - 22,36 м; от точки п1261 до точки п1262 в направлении северо-восток - 29,5 м; от точки п1262 до точки п1263 в направлении юго-запад - 27,88 м; от точки п1263 до точки п1264 в направлении юго-запад - 15,57 м; от точки п1264 до точки п1181 в направлении юго-восток, замыкая контур - 67,28 м. Границы зоны регулирования застройки и хозяйственной деятельности участка ЗРЗ-1 (уч.7) проходят: от точки п1265 до точки п1266 в направлении северо-восток - 0,17 м; от точки п1266 до точки п1267 в направлении северо-восток - 1,65 м; от точки п1267 до точки п1268 в направлении юго-восток - 2,63 м; от точки п1268 до точки п1269 в направлении юго-восток - 2,12 м; от точки п1269 до точки п1270 в направлении юго-восток - 2,04 м; от точки п1270 до точки п1271 в направлении юго-восток - 1,91 м; от точки п1271 до точки п1272 в направлении северо-восток - 1,66 м; от точки п1272 до точки п1273 в направлении северо-восток - 1,34 м; от точки п1273 до точки п1274 в направлении северо-восток - 3,06 м; от точки п1274 до точки п1275 в направлении север - 1,5 м; от точки п1275 до точки п1276 в направлении северо-запад - 1,74 м; от точки п1276 до точки п1277 в направлении северо-запад - 2,0 м; от точки п1277 до точки п1278 в направлении северо-восток - 0,96 м; от точки п1278 до точки п1279 в направлении северо-восток - 0,42 м; от точки п1279 до точки п1280 в направлении северо-восток - 0,7 м; от точки п1280 до точки п1281 в направлении юго-восток - 1,34 м; от точки п1281 до точки п1282 в направлении юго-восток - 1,52 м; от точки п1282 до точки п1283 в направлении юго-восток - 3,56 м; от точки п1283 до точки п1284 в направлении юго-восток - 5,54 м; от точки п1284 до точки п1285 в направлении юго-восток - 16,87 м; от точки п1285 до точки п1286 в направлении юго-восток - 6,94 м; от точки п1286 до точки п1287 в направлении юго-восток - 3,69 м; от точки п1288 до точки п1289 в направлении юго-восток - 6,39 м; от точки п1289 до точки п1290 в направлении юго-восток - 11,79 м; от точки п1290 до точки п1291 в направлении юго-восток - 3,36 м; от точки п1291 до точки п1292 в направлении юго-восток - 7,3 м; от точки п1292 до точки п1293 в направлении юго-восток - 6,93 м; от точки п1293 до точки п1294 в направлении юго-восток - 3,21 м; от точки п1294 до точки п1295 в направлении юго-восток - 2,72 м; от точки п1295 до точки п1296 в направлении юго-восток - 2,09 м; от точки п1296 до точки п1297 в направлении юго-восток - 2,82 м; от точки п1297 до точки п1298 в направлении юго-восток - 2,73 м; от точки п1298 до точки п1299 в направлении юго-восток - 2,12 м; от точки п1299 до точки п1300 в направлении северо-запад - 26,35 м; от точки п1300 до точки п1301 в направлении северо-запад - 103,35 м; от точки п1301 до точки п1302 в направлении северо-запад - 10,79 м; от точки п1302 до точки п1303 в направлении северо-запад - 16,56 м; от точки п1303 до точки п1304 в направлении юго-запад - 27,58 м; от точки п1304 до точки п1305 в направлении юго-запад - 13,99 м; от точки п1305 до точки п1306 в направлении юго-восток - 1,68 м; от точки п1306 до точки п1307 в направлении юго-запад - 6,04 м; от точки п1307 до точки п1308 в направлении северо-запад - 2,33 м; от точки п1308 до точки п1309 в направлении юго-запад - 9,15 м; от точки п1309 до точки п1310 в направлении юго-запад - 30,02 м; от точки п1310 до точки п1311 в направлении юго-запад - 20,59 м; от точки п1311 до точки п1312 в направлении юго-запад - 1,64 м; от точки п1312 до точки п1313 в направлении юго-восток - 4,2 м; от точки п1313 до точки п1314 в направлении юго-восток - 3,64 м; от точки п1314 до точки п1315 в направлении юго-восток - 6,69 м; от точки п1315 до точки п1316 в направлении юго-восток - 3,69 м; от точки п1316 до точки п1317 в направлении северо-восток - 3,5 м; от точки п1317 до точки п1318 в направлении северо-восток - 4,41 м; от точки п1318 до точки п1319 в направлении северо-восток - 2,02 м; от точки п1319 до точки п1320 в направлении юго-восток - 1,77 м; от точки п1320 до точки п1321 в направлении юго-запад - 3,92 м; от точки п1321 до точки п1322 в направлении северо-восток - 0,83 м; от точки п1322 до точки п1323 в направлении юго-восток - 3,6 м; от точки п1324 до точки п1325 в направлении юго-восток - 6,92 м; от точки п1325 до точки п1326 в направлении юго-запад - 2,11 м; от точки п1326 до точки п1327 в направлении юг - 4,8 м; от точки п1327 до точки п1328 в направлении северо-восток - 1,61 м; от точки п1328 до точки п1329 в направлении северо-восток - 2,72 м; от точки п1329 до точки п1330 в направлении северо-восток - 1,47 м; от точки п1330 до точки п1331 в направлении северо-восток - 1,01 м; от точки п1331 до точки п1332 в направлении северо-восток - 3,32 м; от точки п1332 до точки п1333 в направлении северо-восток - 1,39 м; от точки п1333 до точки п1334 в направлении северо-восток - 8,32 м; от точки п1334 до точки п1335 в направлении северо-восток - 2,78 м; от

Копия верна: Начальник отдела реестра объектов культурного наследия и информационно-аналитического обеспечения комитета государственной охраны объектов культурного наследия Волгоградской области



точки п1335 до точки п1336 в направлении северо-восток - 8,24 м; от точки п1336 до точки п1337 в направлении северо-восток - 4,36 м; от точки п1337 до точки п1338 в направлении северо-восток - 2,9 м; от точки п1338 до точки п1265 в направлении северо-восток, замыкая контур - 0,5 м. 2.3. Зона регулирования застройки и хозяйственной деятельности (ЗРЗ-2) Зона регулирования застройки и хозяйственной деятельности состоит из трех участков, обозначенных литерами ЗРЗ-2 (уч.1), ЗРЗ-2 (уч.2), ЗРЗ-2 (уч.3) Границы зоны регулирования застройки и хозяйственной деятельности участка ЗРЗ-2 (уч. 1) проходят: от точки п1339 до точки п1340 в направлении северо-восток - 37,04 м; от точки п1340 до точки п796 в направлении северо-восток - 100,87 м; от точки п796 до точки п795 в направлении северо-запад - 55,45 м; от точки п795 до точки п794 в направлении северо-запад - 93,69 м; от точки п794 до точки п793 в направлении юго-запад - 69,0 м; от точки п793 до точки п792 в направлении юго-запад - 26,63 м; от точки п792 до точки п791 в направлении юго-запад - 74,87 м; от точки п791 до точки п790 в направлении северо-запад - 138,55 м; от точки п790 до точки п789 в направлении юго-запад - 34,24 м; от точки п789 до точки п1341 в направлении юго-восток - 14,34 м; от точки п1341 до точки п1342 в направлении юго-запад - 41,07 м; от точки п1342 до точки п1343 в направлении юго-восток - 28,01 м; от точки п1343 до точки п1344 в направлении северо-восток - 7,97 м; от точки п1344 до точки п1345 в направлении юго-восток - 22,09 м; от точки п1345 до точки п1346 в направлении северо-восток - 17,03 м; от точки п1346 до точки п1347 в направлении юго-восток - 117,55 м; от точки п1347 до точки п1348 в направлении северо-восток - 32,44 м; от точки п1348 до точки п1349 в направлении северо-восток - 26,56 м; от точки п1349 до точки п1350 в направлении юго-восток - 79,26 м; от точки п1350 до точки п1339 в направлении северо-восток, замыкая контур - 60,97 м. Границы зоны регулирования застройки и хозяйственной деятельности участка ЗРЗ-2 (уч. 2) проходят: от точки п1351 до точки п1352 в направлении северо-восток - 49,98 м; от точки п1352 до точки п698 в направлении юго-восток - 38,9 м; от точки п698 до точки п697 в направлении северо-восток - 22,13 м; от точки п697 до точки п696 в направлении северо-восток - 19,01 м; от точки п696 до точки п22 в направлении северо-восток - 65,57 м; от точки п22 до точки п21 в направлении север - 3,1 м; от точки п21 до точки п20 в направлении северо-запад - 3,0 м; от точки п20 до точки п19 в направлении северо-запад - 3,04 м; от точки п19 до точки п18 в направлении северо-запад - 18,28 м; от точки п18 до точки п17 в направлении северо-запад - 8,61 м; от точки п17 до точки п16 в направлении северо-запад - 29,96 м; от точки п16 до точки п15 в направлении юго-запад - 2,02 м; от точки п15 до точки п14 в направлении северо-запад - 11,67 м; от точки п14 до точки п13 в направлении северо-запад - 25,6 м; от точки п12 до точки п1353 в направлении юго-запад - 5,96 м; от точки п1353 до точки п1354 в направлении юго-запад - 5,4 м; от точки п1354 до точки п1355 в направлении юго-запад - 0,33 м; от точки п1355 до точки п1356 в направлении юго-запад - 53,73 м; от точки п1356 до точки п1357 в направлении северо-запад - 3,3 м; от точки п1357 до точки п1358 в направлении юго-запад - 98,84 м; от точки п1358 до точки п351 в направлении юго-восток, замыкая контур - 85,34 м. Внешние границы зоны регулирования застройки и хозяйственной деятельности участка ЗРЗ-2 (уч. 3) проходят: от точки п1359 до точки п1360 в направлении юго-восток - 7,3 м; от точки п1360 до точки п1361 в направлении юго-восток - 2,03 м; от точки п1361 до точки п1362 в направлении юго-восток - 1,58 м; от точки п1362 до точки п1363 в направлении юго-запад - 19,11 м; от точки п1363 до точки п1364 в направлении юго-восток - 31,75 м; от точки п1364 до точки п1365 в направлении юго-восток - 3,43 м; от точки п1365 до точки п1366 в направлении юго-восток - 22,71 м; от точки п1366 до точки п1367 в направлении юго-восток - 23,72 м; от точки п1367 до точки п1368 в направлении юго-восток - 38,77 м; от точки п1368 до точки п1369 в направлении северо-восток - 12,06 м; от точки п1369 до точки п1370 в направлении северо-восток - 6,09 м; от точки п1370 до точки п1371 в направлении северо-восток - 4,42 м; от точки п1371 до точки п1372 в направлении северо-восток - 13,62 м; от точки п1372 до точки п1373 в направлении северо-восток - 4,32 м; от точки п1373 до точки п1374 в направлении северо-восток - 9,07 м; от точки п1374 до точки п1375 в направлении северо-восток - 4,23 м; от точки п1375 до точки п1376 в направлении северо-восток - 16,72 м; от точки п1376 до точки п1377 в направлении северо-восток - 3,08 м; от точки п1377 до точки п1378 в направлении северо-восток - 0,79 м; от точки п1378 до точки п1379 в направлении северо-восток - 23,4 м; от точки п1379 до точки п1380 в направлении северо-восток - 13,64 м; от точки п1380 до точки п1381 в направлении северо-восток - 6,08 м; от точки п1381 до точки п1382 в направлении северо-восток - 1,0 м; от точки п1382 до точки п1383 в направлении северо-восток - 16,93 м; от точки п1383 до точки п1384 в направлении северо-запад - 17,36 м; от точки п1384 до точки п1385 в направлении северо-запад - 20,16 м; от точки п1385 до точки п1386 в направлении северо-запад - 13,36 м; от точки п1386 до точки п1387 в направлении северо-запад - 22,73 м; от точки п1387 до точки п1388 в направлении северо-запад - 14,63 м; от точки п1388 до точки п1389 в направлении северо-запад - 1,87 м; от точки п1389 до точки

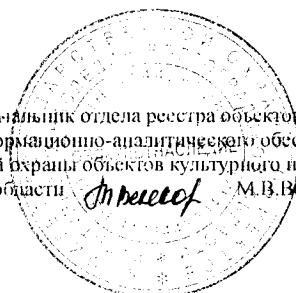
Копия верна: Начальник отдела реестра объектов культурного наследия и информационно-аналитического обеспечения комитета государственной охраны объектов культурного наследия Волгоградской области М.В. Зенкова



п1390 в направлении северо-запад - 10,87 м; от точки п1390 до точки п1391 в направлении северо-запад - 5,11 м; от точки п1391 до точки п1392 в направлении юго-запад - 28,44 м; от точки п1392 до точки п1393 в направлении юго-запад - 5,36 м; от точки п1393 до точки п1394 в направлении юго-запад - 22,36 м; от точки п1394 до точки п1395 в направлении юго-запад - 41,23 м; от точки п1395 до точки п1396 в направлении северо-запад - 4,4 м; от точки п1396 до точки п1397 в направлении северо-запад - 23,86 м; от точки п1397 до точки п1398 в направлении юго-запад - 15,17 м; от точки п1398 до точки п1399 в направлении юго-запад - 12,87 м; от точки п1399 до точки п1400 в направлении юго-запад - 18,06 м; от точки п1400 до точки п1401 в направлении юго-запад - 16,16 м; от точки п1401 до точки п1402 в направлении юго-восток - 14,49 м; от точки п1402 до точки п1403 в направлении юго-запад - 1,73 м; от точки п1403 до точки п1404 в направлении юго-восток - 5,85 м; от точки п1404 до точки п1359 в направлении юго-восток, замыкая контур - 7,13 м. Внутренние границы зоны регулирования застройки и хозяйственной деятельности участка ЗР3-2 (уч. 3) проходят: от точки п1405 до точки п1406 в направлении северо-восток - 9,79 м; от точки п1406 до точки п1407 в направлении юго-восток - 10,21 м; от точки п1407 до точки п1408 в направлении юго-запад - 9,99 м; от точки п1408 до точки п1405 в направлении северо-запад, замыкая контур - 12,1 м.


2.4. Зона регулирования застройки и хозяйственной деятельности (ЗР3-3) Границы зоны регулирования застройки и хозяйственной деятельности участка ЗР3-3 проходят: от точки п1409 до точки п1410 в направлении северо-восток - 20,29 м; от точки п1410 до точки п1411 в направлении северо-восток - 4,63 м; от точки п1411 до точки п1412 в направлении северо-восток - 8,15 м; от точки п1412 до точки п1413 в направлении северо-восток - 3,45 м; от точки п1413 до точки п1414 в направлении северо-восток - 4,67 м; от точки п1414 до точки п1415 в направлении северо-восток - 11,61 м; от точки п1415 до точки п1416 в направлении северо-восток - 7,16 м; от точки п1416 до точки п1417 в направлении северо-восток - 5,7 м; от точки п1417 до точки п1418 в направлении северо-восток - 13,22 м; от точки п1418 до точки п1419 в направлении северо-восток - 30,22 м; от точки п1419 до точки п1420 в направлении северо-восток - 10,63 м; от точки п1420 до точки п1421 в направлении северо-восток - 7,93 м; от точки п1421 до точки п1422 в направлении северо-восток - 12,68 м; от точки п1422 до точки п1423 в направлении северо-восток - 4,48 м; от точки п1423 до точки п1424 в направлении северо-восток - 13,64 м; от точки п1424 до точки п1425 в направлении северо-восток - 5,47 м; от точки п1425 до точки п1426 в направлении северо-восток - 8,84 м; от точки п1426 до точки п1427 в направлении северо-восток - 8,6 м; от точки п1427 до точки п1428 в направлении северо-восток - 9,83 м; от точки п1428 до точки п1429 в направлении северо-восток - 2,6 м; от точки п1429 до точки п1430 в направлении северо-восток - 6,33 м; от точки п1430 до точки п666 в направлении северо-восток - 14,51 м; от точки п666 до точки п665 в направлении северо-запад - 19,87 м; от точки п665 до точки п664 в направлении юго-запад - 5,5 м; от точки п664 до точки п663 в направлении юго-запад - 9,39 м; от точки п663 до точки п662 в направлении юго-запад - 55,86 м; от точки п662 до точки п661 в направлении юго-запад - 3,49 м; от точки п661 до точки п660 в направлении юго-запад - 3,76 м; от точки п660 до точки п659 в направлении юго-запад - 4,71 м; от точки п659 до точки п658 в направлении юго-запад - 26,09 м; от точки п658 до точки п657 в направлении юго-запад - 31,16 м; от точки п657 до точки п656 в направлении юго-запад - 3,96 м; от точки п656 до точки п655 в направлении юго-запад - 36,27 м; от точки п655 до точки п654 в направлении запад - 2,4 м; от точки п654 до точки п653 в направлении юго-запад - 11,61 м; от точки п653 до точки п652 в направлении юго-запад - 10,2 м; от точки п652 до точки п651 в направлении юг - 9,99 м; от точки п651 до точки п650 в направлении юго-запад - 1,56 м; от точки п650 до точки п649 в направлении юго-восток - 14,9 м; от точки п649 до точки п648 в направлении юго-восток - 5,6 м; от точки п648 до точки п647 в направлении юго-запад - 2,55 м; от точки п647 до точки п646 в направлении юго-восток - 5,1 м; от точки п646 до точки п645 в направлении юго-запад - 7,31 м; от точки п645 до точки п644 в направлении юго-восток - 17,6 м; от точки п644 до точки п1409 в направлении северо-восток, замыкая контур - 16,01 м. 2.5. Зона регулирования застройки и хозяйственной деятельности (ЗР3-4) Зона регулирования застройки и хозяйственной деятельности состоит из двух участков, обозначенных литерами: ЗР3-4 (уч. 1), ЗР3-4 (уч. 2) Границы зоны регулирования застройки и хозяйственной деятельности участка ЗР3-4 (уч. 1) проходят: от точки п1431 до точки п1432 в направлении юго-восток - 19,11 м; от точки п1432 до точки п1433 в направлении юго-запад - 15,56 м; от точки п1433 до точки п1434 в направлении юго-восток - 25,39 м; от точки п1434 до точки п1435 в направлении юго-восток - 23,79 м; от точки п1435 до точки п1436 в направлении юго-восток - 19,48 м; от точки п1436 до точки п1437 в направлении юго-восток - 17,23 м; от точки п1437 до точки п1438 в направлении юго-восток - 6,65 м; от точки п1438 до точки п1439 в направлении юго-восток - 26,15 м; от точки п1439 до точки п1440 в направлении северо-восток - 85,07 м; от точки п1440 до точки п1441 в направлении северо-запад - 12,47 м; от точки п1441 до точки п1442 в направлении северо-восток - 11,78 м; от точки п1442 до точки п1443 в

Копия верна: Начальник отдела реестра объектов культурного наследия и информационно-аналитического обеспечения комитета государственной охраны объектов культурного наследия Волгоградской области



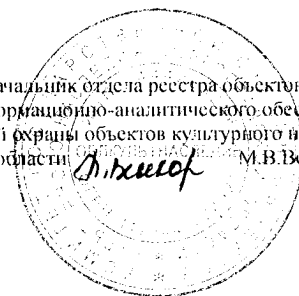
направлении юго-восток - 12,29 м; от точки п1443 до точки п1444 в направлении северо-восток - 147,35 м; от точки п1444 до точки п1445 в направлении северо-запад - 117,72 м; от точки п1445 до точки п1446 в направлении юго-запад - 44,22 м; от точки п1446 до точки п1447 в направлении северо-запад - 43,81 м; от точки п1447 до точки п1448 в направлении юго-запад - 60,01 м; от точки п1448 до точки п1449 в направлении северо-запад - 43,8 м; от точки п1449 до точки п1450 в направлении северо-восток - 29,33 м; от точки п1450 до точки п1451 в направлении северо-запад - 26,78 м; от точки п1451 до точки п1452 в направлении юго-запад - 6,06 м; от точки п1452 до точки п1453 в направлении юго-запад - 35,75 м; от точки п1453 до точки п1454 в направлении юго-восток - 6,78 м; от точки п1454 до точки п1455 в направлении юго-запад - 63,14 м; от точки п1455 до точки п1456 в направлении юго-восток - 32,61 м; от точки п1456 до точки п1457 в направлении юго-запад - 7,81 м; от точки п1457 до точки п1458 в направлении юго-восток - 27,45 м; от точки п1458 до точки п1459 в направлении юго-запад - 45,55 м; от точки п1459 до точки п1431 в направлении юго-восток, замыкая контур - 20,02 м. Границы зоны регулирования застройки и хозяйственной деятельности участка ЗРЗ-4 (уч. 2) проходят: от точки п1460 до точки п1461 в направлении северо-восток - 236,09 м; от точки п1461 до точки п1462 в направлении северо-восток - 14,12 м; от точки п1462 до точки п1463 в направлении юго-восток - 22,11 м; от точки п1463 до точки п1464 в направлении северо-восток - 28,63 м; от точки п1464 до точки п1465 в направлении северо-запад - 14,05 м; от точки п1465 до точки п1466 в направлении северо-восток - 10,74 м; от точки п1466 до точки п1467 в направлении северо-восток - 34,87 м; от точки п1467 до точки п1468 в направлении северо-запад - 21,48 м; от точки п1468 до точки п1469 в направлении северо-восток - 20,57 м; от точки п1469 до точки п1470 в направлении юго-восток - 13,86 м; от точки п1470 до точки п1471 в направлении северо-восток - 19,75 м; от точки п1471 до точки п1472 в направлении северо-запад - 13,64 м; от точки п1472 до точки п1473 в направлении северо-восток - 59,01 м; от точки п1473 до точки п1474 в направлении юго-восток - 18,5 м; от точки п1474 до точки п1475 в направлении северо-восток - 16,05 м; от точки п1475 до точки п1476 в направлении юго-восток - 55,63 м; от точки п1476 до точки п1477 в направлении юго-запад - 11,38 м; от точки п1477 до точки п1478 в направлении юго-восток - 14,35 м; от точки п1478 до точки п1479 в направлении юго-запад - 20,67 м; от точки п1479 до точки п1480 в направлении северо-запад - 25,19 м; от точки п1480 до точки п1481 в направлении юго-запад - 23,26 м; от точки п1481 до точки п1482 в направлении юго-восток - 78,32 м; от точки п1482 до точки п1483 в направлении северо-восток - 37,84 м; от точки п1483 до точки п1484 в направлении юго-восток - 26,03 м; от точки п1484 до точки п1485 в направлении северо-восток - 3,8 м; от точки п1485 до точки п1486 в направлении юго-восток - 60,97 м; от точки п1486 до точки п1487 в направлении северо-восток - 2,43 м; от точки п1487 до точки п1488 в направлении юго-восток - 17,22 м; от точки п1488 до точки п1489 в направлении северо-восток - 10,1 м; от точки п1489 до точки п1490 в направлении юго-восток - 13,64 м; от точки п1490 до точки п1491 в направлении юго-запад - 68,76 м; от точки п1491 до точки п1492 в направлении северо-запад - 47,13 м; от точки п1492 до точки п1493 в направлении юго-запад - 31,32 м; от точки п1493 до точки п1494 в направлении юго-восток - 46,48 м; от точки п1494 до точки п1460 в направлении юго-запад, замыкая контур - 105,84 м. 2.6. Зона регулирования застройки и хозяйственной деятельности участка ЗРЗ-5. Зона регулирования застройки и хозяйственной деятельности состоит из шести участков, обозначенных литерами: ЗРЗ-5 (уч.1), ЗРЗ-5 (уч.2), ЗРЗ-5 (уч.3), ЗРЗ-5 (уч.4), ЗРЗ-5 (уч.5), ЗРЗ-5 (уч.6). Границы зоны регулирования застройки и хозяйственной деятельности участка ЗРЗ-5 (уч.1) проходят: от точки п1495 до точки п1496 в направлении юго-восток - 47,49 м; от точки п1496 до точки п1497 в направлении юго-восток - 17,53 м; от точки п1497 до точки п1498 в направлении юго-восток - 17,65 м; от точки п1498 до точки п1499 в направлении юго-запад - 6,73 м; от точки п1499 до точки п1500 в направлении юго-восток - 26,25 м; от точки п1500 до точки п1501 в направлении северо-восток - 24,1 м; от точки п1501 до точки п1502 в направлении юго-восток - 45,98 м; от точки п1502 до точки п1503 в направлении юго-запад - 29,65 м; от точки п1503 до точки п1504 в направлении северо-запад - 5,77 м; от точки п1504 до точки п1505 в направлении юго-запад - 28,16 м; от точки п1505 до точки п1506 в направлении юго-восток - 39,38 м; от точки п1506 до точки п1507 в направлении юго-восток - 31,94 м; от точки п1507 до точки п1508 в направлении юго-восток - 17,47 м; от точки п1508 до точки п1509 в направлении юго-запад - 52,42 м; от точки п1509 до точки п1510 в направлении юго-восток - 32,35 м; от точки п1510 до точки п1514 в направлении юго-восток - 1,15 м; от точки п1514 до точки п709 в направлении северо-восток - 44,09 м; от точки п709 до точки п708 в направлении северо-восток - 17,23 м; от точки п708 до точки п707 в направлении северо-восток - 8,6 м; от точки п707 до точки п706 в направлении северо-восток - 15,03 м; от точки п706 до точки п705 в направлении северо-восток - 43,14 м; от точки п705 до точки п704 в направлении северо-восток - 39,21 м; от точки п704 до точки п703 в направлении северо-восток - 9,9 м; от точки

Копия верна. Начальник отдела реестра объектов культурного наследия и информационно-аналитического обеспечения комитета государственной охраны объектов культурного наследия Волгоградской области




п702 до точки п701 в направлении северо-восток - 30,76 м; от точки п701 до точки п1511 в направлении северо-запад - 34,03 м; от точки п1511 до точки п1512 в направлении северо-восток - 56,45 м; от точки п1512 до точки п1513 в направлении северо-запад - 34,6 м; от точки п1513 до точки п1514 в направлении юго-запад - 15,75 м; от точки п1514 до точки п1515 в направлении северо-запад - 31,53 м; от точки п1515 до точки п1516 в направлении юго-запад - 7,71 м; от точки п1516 до точки п1517 в направлении северо-запад - 55,22 м; от точки п1517 до точки п1518 в направлении северо-восток - 25,14 м; от точки п1518 до точки п1519 в направлении северо-запад - 40,04 м; от точки п1519 до точки п1520 в направлении юго-запад - 52,61 м; от точки п1520 до точки п1521 в направлении северо-запад - 43,2 м; от точки п1521 до точки п1522 в направлении северо-восток - 51,88 м; от точки п1522 до точки п1523 в направлении северо-запад - 19,32 м; от точки п1523 до точки п1524 в направлении юго-запад - 82,43 м; от точки п1524 до точки п1525 в направлении юго-восток - 23,16 м; от точки п1525 до точки п1526 в направлении юго-запад - 15,87 м; от точки п1526 до точки п1527 в направлении северо-запад - 23,35 м; от точки п1527 до точки п1495 в направлении юго-запад, замыкая контур - 133,61 м. Границы зоны регулирования застройки и хозяйственной деятельности участка ЗРЗ-5 (уч.2) проходят: от точки п1528 до точки п1529 в направлении на юго-восток - 27,51 м; от точки п1529 до точки п1530 в направлении на юго-восток - 13,01 м; от точки п1530 до точки п1531 в направлении на юго-восток - 14,8 м; от точки п1531 до точки п1532 в направлении на юго-восток - 23,52 м; от точки п1532 до точки п1533 в направлении на юго-восток - 23,36 м; от точки п1533 до точки п1534 в направлении на юго-восток - 0,82 м; от точки п1534 до точки п1535 в направлении на юго-восток - 5,41 м; от точки п1535 до точки п1536 в направлении на юго-восток - 4,13 м; от точки п1536 до точки п1537 в направлении на юго-восток - 21,15 м; от точки п1537 до точки п1538 в направлении на юго-восток - 44,47 м; от точки п1538 до точки п1539 в направлении на юго-восток - 18,06 м; от точки п1539 до точки п1540 в направлении на юго-восток - 26,89 м; от точки п1540 до точки п1541 в направлении на юго-восток - 3,64 м; от точки п1541 до точки п1542 в направлении на юго-восток - 13,03 м; от точки п1542 до точки п1543 в направлении на юго-восток - 3,72 м; от точки п1543 до точки п1544 в направлении на юго-восток - 21,89 м; от точки п1544 до точки п1545 в направлении на юго-восток - 11,69 м; от точки п1545 до точки п1546 в направлении на юго-восток - 1,82 м; от точки п1546 до точки п1547 в направлении на юго-восток - 10,4 м; от точки п1547 до точки п1548 в направлении на юго-восток - 12,22 м; от точки п1548 до точки п1549 в направлении на северо-восток - 1,48 м; от точки п1549 до точки п1550 в направлении на юго-восток - 3,67 м; от точки п1550 до точки п1551 в направлении на юго-восток - 9,6 м; от точки п1551 до точки п449 в направлении на северо-восток - 8,95 м; от точки п449 до точки п448 в направлении на северо-восток - 20,94 м; от точки п448 до точки п447 в направлении на северо-восток - 3,02 м; от точки п447 до точки п446 в направлении на северо-восток - 1,73 м; от точки п446 до точки п445 в направлении на северо-восток - 2,64 м; от точки п445 до точки п444 в направлении на северо-восток - 5,43 м; от точки п444 до точки п443 в направлении на северо-восток - 20,02 м; от точки п443 до точки п1552 в направлении на северо-запад - 34,51 м; от точки п1552 до точки п1553 в направлении на северо-восток - 47,9 м; от точки п1553 до точки п1554 в направлении на северо-запад - 26,7 м; от точки п1554 до точки п1555 в направлении на северо-восток - 101,49 м; от точки п1555 до точки п440 в направлении на юго-восток - 59,19 м; от точки п440 до точки п439 в направлении на северо-восток - 49,52 м; от точки п439 до точки п438 в направлении на юго-восток - 43,42 м; от точки п438 до точки п437 в направлении на северо-восток - 44,13 м; от точки п437 до точки п436 в направлении на северо-запад - 14,3 м; от точки п436 до точки п435 в направлении на северо-восток - 18,17 м; от точки п435 до точки п434 в направлении на северо-запад - 2,96 м; от точки п434 до точки п433 в направлении на северо-восток - 50,49 м; от точки п433 до точки п1556 в направлении на северо-запад - 21,34 м; от точки п1556 до точки п1557 в направлении на северо-восток - 74,79 м; от точки п1557 до точки п431 в направлении на юго-восток - 29,9 м; от точки п431 до точки п430 в направлении на северо-восток - 7,04 м; от точки п430 до точки п429 в направлении на юго-восток - 33,7 м; от точки п429 до точки п428 в направлении на северо-запад - 37,91 м; от точки п428 до точки п427 в направлении на северо-запад - 9,06 м; от точки п427 до точки п426 в направлении на северо-восток - 24,64 м; от точки п426 до точки п425 в направлении на северо-запад - 6,65 м; от точки п425 до точки п424 в направлении на северо-восток - 10,65 м; от точки п424 до точки п423 в направлении на северо-восток - 52,87 м; от точки п423 до точки п422 в направлении на северо-восток - 18,5 м; от точки п422 до точки п421 в направлении на северо-восток - 18,48 м; от точки п421 до точки п420 в направлении на северо-восток - 10,37 м; от точки п420 до точки п419 в направлении на северо-восток - 52,59 м; от точки п419 до точки п418 в направлении на северо-запад - 14,42 м; от точки п418 до точки п1558 в направлении на северо-запад - 44,21 м; от точки п1558 до точки п1559 в направлении на юго-запад - 29,62 м; от точки п1559 до точки п1560 в направлении на юго-восток - 13,47 м; от точки п1560 до точки п1561 в направлении на

Копия верна: Начальник отдела реестра объектов культурного наследия и информационно-аналитического обеспечения комитета государственной охраны объектов культурного наследия Волгоградской области *Д. В. Занкова* М. В. Занкова



юго-запад - 15,83 м; от точки 1561 до точки п1562 в направлении на юго-запад - 13,45 м; от точки 1562 до точки п1563 в направлении на юго-запад - 53,59 м; от точки 1563 до точки п1564 в направлении на северо-запад - 66,3 м; от точки п1564 до точки п1565 в направлении на северо-восток - 30,87 м; от точки п1565 до точки п1566 в направлении на юго-восток - 39,92 м; от точки п1566 до точки п1567 в направлении на северо-восток - 80,9 м; от точки п1567 до точки п1568 в направлении на северо-запад - 40,2 м; от точки п1568 до точки п1569 в направлении на северо-восток - 58,56 м; от точки п1569 до точки п1570 в направлении на северо-запад - 34,59 м; от точки п1570 до точки п78 в направлении на юго-запад - 70,64 м; от точки п78 до точки п77 в направлении на юго-запад - 8,55 м; от точки п77 до точки п76 в направлении на юго-запад - 9,78 м; от точки п76 до точки п75 в направлении на юго-запад - 3,61 м; от точки п75 до точки п74 в направлении на юго-запад - 14,48 м; от точки п74 до точки п73 в направлении на юго-запад - 17,08 м; от точки п73 до точки п72 в направлении на юго-запад - 12,29 м; от точки п72 до точки п71 в направлении на юго-запад - 13,51 м; от точки п71 до точки п70 в направлении на юго-запад - 11,26 м; от точки п70 до точки п69 в направлении на юго-запад - 69,54 м; от точки п69 до точки п68 в направлении на юго-запад - 6,6 м; от точки п68 до точки п67 в направлении на юго-запад - 16,08 м; от точки п67 до точки п66 в направлении на юго-запад - 8,25 м; от точки п66 до точки п65 в направлении на юго-запад - 13,12 м; от точки п65 до точки п64 в направлении на юго-запад - 23,8 м; от точки п64 до точки п63 в направлении на юго-запад - 10,86 м; от точки п63 до точки п62 в направлении на юго-запад - 12,86 м; от точки п62 до точки п61 в направлении на юго-запад - 12,1 м; от точки п61 до точки п60 в направлении на юго-запад - 13,4 м; от точки п60 до точки п59 в направлении на юго-запад - 22,71 м; от точки п59 до точки п58 в направлении на юго-запад - 16,24 м; от точки п58 до точки п57 в направлении на северо-запад - 2,01 м; от точки п57 до точки п56 в направлении на юго-запад - 13,75 м; от точки п56 до точки п55 в направлении на юго-восток - 2,01 м; от точки п55 до точки п54 в направлении на юго-запад - 11,76 м; от точки п54 до точки п53 в направлении на северо-запад - 20,54 м; от точки п53 до точки п52 в направлении на северо-запад - 10,17 м; от точки п52 до точки п51 в направлении на северо-запад - 14,92 м; от точки п51 до точки п50 в направлении на северо-запад - 5,48 м; от точки п50 до точки п49 в направлении на северо-запад - 6,26 м; от точки п49 до точки п48 в направлении на северо-восток - 0,32 м; от точки п48 до точки п47 в направлении на северо-запад - 12,78 м; от точки п47 до точки п46 в направлении на северо-запад - 67,01 м; от точки п46 до точки п45 в направлении на северо-запад - 23,21 м; от точки п45 до точки п44 в направлении на юго-запад - 31,65 м; от точки п44 до точки п43 в направлении на юго-запад - 18,86 м; от точки п43 до точки п42 в направлении на юго-запад - 1,01 м; от точки п42 до точки п41 в направлении на юго-запад - 22,0 м; от точки п41 до точки п40 в направлении на юго-запад - 18,78 м; от точки п40 до точки п39 в направлении на северо-запад - 0,33 м; от точки п39 до точки п38 в направлении на юго-запад - 3,13 м; от точки п38 до точки п37 в направлении на юго-запад - 21,7 м; от точки п37 до точки п36 в направлении на юго-запад - 20,09 м; от точки п36 до точки п35 в направлении на юго-запад - 3,99 м; от точки п35 до точки п34 в направлении на юго-запад - 12,2 м; от точки п34 до точки п33 в направлении на юго-запад - 12,85 м; от точки п33 до точки п1571 в направлении на юго-восток - 21,24 м; от точки п1571 до точки п1572 в направлении на юго-восток - 25,35 м; от точки п1572 до точки п1573 в направлении на юго-восток - 9,7 м; от точки п1573 до точки п1574 в направлении на северо-восток - 0,23 м; от точки п1574 до точки п1575 в направлении на юго-восток - 4,42 м; от точки п1575 до точки п1576 в направлении на юго-запад - 0,22 м; от точки п1576 до точки п1577 в направлении на юго-восток - 4,78 м; от точки п1577 до точки п1578 в направлении на юго-восток - 5,59 м; от точки п1578 до точки п1579 в направлении на юго-восток - 3,51 м; от точки п1579 до точки п1580 в направлении на юго-восток - 41,78 м; от точки п1580 до точки п1581 в направлении на юго-восток - 21,6 м; от точки п1581 до точки п1582 в направлении на юго-восток - 6,39 м; от точки п1582 до точки п1583 в направлении на юго-восток - 3,0 м; от точки п1583 до точки п1584 в направлении на юго-восток - 19,17 м; от точки п1584 до точки п1585 в направлении на юго-восток - 20,99 м; от точки п1585 до точки п1586 в направлении на юго-восток - 7,95 м; от точки п1586 до точки п1587 в направлении на юго-запад - 1,0 м; от точки п1587 до точки п1588 в направлении на юго-восток - 3,1 м; от точки п1588 до точки п1589 в направлении на северо-восток - 1,0 м; от точки п1589 до точки п1590 в направлении на юго-восток - 11,67 м; от точки п1590 до точки п1591 в направлении на юго-восток - 20,23 м; от точки п1591 до точки п1592 в направлении на юго-запад - 19,67 м; от точки п1592 до точки п1593 в направлении на юго-запад - 26,7 м; от точки п1593 до точки п1594 в направлении на северо-запад - 3,76 м; от точки п1594 до точки п1595 в направлении на юго-запад - 13,04 м; от точки п1595 до точки п1596 в направлении на юго-запад - 3,85 м; от точки п1596 до точки п1597 в направлении на юго-запад - 10,51 м; от точки п1597 до точки п1598 в направлении на юго-восток - 0,3 м; от точки п1598 до точки п1599 в направлении на юго-запад - 19,2 м; от точки п1599 до точки п1600 в


Копия верна: Начальник отдела реестра объектов культурного наследия и информационно-аналитического обеспечения комитета государственной охраны объектов культурного наследия Волгоградской области



направлении на юго-восток - 2,99 м; от точки п1600 до точки п1601 в направлении на юго-запад - 6,44 м; от точки п1601 до точки п1602 в направлении на северо-запад - 2,75 м; от точки п1602 до точки п1603 в направлении на юго-запад - 25,0 м; от точки п1603 до точки п1604 в направлении на юго-восток - 2,74 м; от точки п1604 до точки п1605 в направлении на юго-запад - 25,15 м; от точки п1605 до точки п1606 в направлении на юго-запад - 23,01 м; от точки п1606 до точки п1607 в направлении на юго-запад - 1,03 м; от точки п1607 до точки п1608 в направлении на юго-запад - 11,55 м; от точки п1608 до точки п1609 в направлении на юго-запад - 9,76 м; от точки п1609 до точки п1528 в направлении на юго-запад, замыкая контур - 6,86 м. Границы зоны регулирования застройки и хозяйственной деятельности участка ЗРЗ-5 (уч.3) проходят: от точки п1610 до точки п1611 в направлении на юго-запад - 28,37 м; от точки п1611 до точки п1612 в направлении на юго-запад - 27,01 м; от точки п1612 до точки п1613 в направлении на юго-запад - 10,67 м; от точки п1613 до точки п1614 в направлении на юго-запад - 14,44 м; от точки п1614 до точки п1615 в направлении на юго-запад - 13,24 м; от точки п1615 до точки п1616 в направлении на юго-запад - 14,69 м; от точки п1616 до точки п1617 в направлении на юго-восток - 19,0 м; от точки п1617 до точки п1618 в направлении на юго-восток - 12,81 м; от точки п1618 до точки п1619 в направлении на юго-восток - 6,07 м; от точки п1619 до точки п1620 в направлении на северо-восток - 0,28 м; от точки п1620 до точки п1621 в направлении на юго-восток - 11,36 м; от точки п1621 до точки п1622 в направлении на юго-восток - 13,15 м; от точки п1622 до точки п1623 в направлении на юго-восток - 18,08 м; от точки п1623 до точки п193 в направлении на юго-восток - 16,09 м; от точки п193 до точки п192 в направлении на юго-восток - 24,81 м; от точки п192 до точки п191 в направлении на юго-запад - 2,23 м; от точки п191 до точки п190 в направлении на юго-запад - 3,51 м; от точки п190 до точки п189 в направлении на юго-восток - 4,62 м; от точки п189 до точки п188 в направлении на юго-восток - 21,4 м; от точки п188 до точки п187 в направлении на юго-восток - 1,01 м; от точки п187 до точки п186 в направлении на юго-восток - 20,59 м; от точки п186 до точки п185 в направлении на юго-восток - 1,0 м; от точки п185 до точки п184 в направлении на юго-восток - 15,82 м; от точки п188 до точки п187 в направлении на юго-восток - 1,01 м; от точки п187 до точки п186 в направлении на юго-восток - 20,91 м; от точки п186 до точки п185 в направлении на юго-восток - 1,01 м; от точки п185 до точки п184 в направлении на юго-восток - 15,82 м; от точки п184 до точки п183 в направлении на юго-восток - 1,01 м; от точки п183 до точки п182 в направлении на юго-восток - 20,91 м; от точки п182 до точки п181 в направлении на юго-восток - 1,01 м; от точки п181 до точки п180 в направлении на юго-восток - 19,05 м; от точки п180 до точки п179 в направлении на юго-восток - 1,0 м; от точки п179 до точки п178 в направлении на юго-восток - 15,17 м; от точки п178 до точки п177 в направлении на юго-запад - 0,99 м; от точки п177 до точки п176 в направлении на юго-запад - 12,92 м; от точки п176 до точки п175 в направлении на юго-запад - 11,21 м; от точки п175 до точки п174 в направлении на юго-восток - 10,25 м; от точки п174 до точки п173 в направлении на юго-восток - 62,93 м; от точки п173 до точки п172 в направлении на юго-восток - 10,41 м; от точки п172 до точки п1624 в направлении на юго-восток - 29,0 м; от точки п1624 до точки п1625 в направлении на юго-запад - 2,88 м; от точки п1625 до точки п1626 в направлении на юго-восток - 14,99 м; от точки п1626 до точки п1627 в направлении на юго-восток - 27,12 м; от точки п1627 до точки п1628 в направлении на северо-восток - 18,01 м; от точки п1628 до точки п1629 в направлении на юго-восток - 1,2 м; от точки п1629 до точки п1630 в направлении на северо-восток - 7,53 м; от точки п1630 до точки п1631 в направлении на северо-восток - 19,38 м; от точки п1631 до точки п1632 в направлении на северо-восток - 4,21 м; от точки п1632 до точки п1633 в направлении на северо-восток - 26,5 м; от точки п1633 до точки п1634 в направлении на северо-восток - 6,5 м; от точки п1634 до точки п1635 в направлении на северо-запад - 1,77 м; от точки п1635 до точки п1636 в направлении на северо-восток - 12,44 м; от точки п1636 до точки п1637 в направлении на северо-восток - 12,42 м; от точки п1637 до точки п1638 в направлении на северо-восток - 13,66 м; от точки п1638 до точки п132 в направлении на северо-восток - 6,5 м; от точки п132 до точки п131 в направлении на северо-восток - 14,47 м; от точки п131 до точки п1639 в направлении на северо-восток - 18,4 м; от точки п1639 до точки п1640 в направлении на юго-восток - 18,6 м; от точки п1640 до точки п1641 в направлении на юго-восток - 27,7 м; от точки п129 до точки п128 в направлении на юго-восток - 14,25 м; от точки п128 до точки п127 в направлении на юго-восток - 21,58 м; от точки п127 до точки п126 в направлении на юго-восток - 21,91 м; от точки п126 до точки п125 в направлении на юго-восток - 15,38 м; от точки п125 до точки п124 в направлении на юго-восток - 10,04 м; от точки п124 до точки п123 в направлении на юго-восток - 47,3 м; от точки п123 до точки п122 в направлении на юго-восток - 24,2 м; от точки п122 до точки п121 в направлении на юго-восток - 9,33 м; от точки п121 до точки п120 в направлении на юго-восток - 2,5 м; от точки п120 до точки п119 в направлении на юго-восток - 4,49 м; от точки п119 до точки п118 в направлении

Копия верна: Начальник отдела реестра объектов культурного наследия и информационно-аналитического обеспечения комитета государственной охраны объектов культурного наследия Волгоградской области


М.В.Венкова



на юго-восток - 10,01 м; от точки п118 до точки п117 в направлении на юго-восток - 15,5 м; от точки п117 до точки п116 в направлении на северо-восток - 14,13 м; от точки п116 до точки п115 в направлении на северо-восток - 1,42 м; от точки п115 до точки п114 в направлении на северо-восток - 8,79 м; от точки п114 до точки п113 в направлении на северо-восток - 3,98 м; от точки п113 до точки п112 в направлении на северо-восток - 28,77 м; от точки п112 до точки п111 в направлении на северо-восток - 14,78 м; от точки п111 до точки п110 в направлении на северо-восток - 8,73 м; от точки п110 до точки п109 в направлении на северо-запад - 0,57 м; от точки п109 до точки п108 в направлении на северо-восток - 3,4 м; от точки п108 до точки п107 в направлении на северо-восток - 22,22 м; от точки п107 до точки п106 в направлении на северо-восток - 13,08 м; от точки п106 до точки п105 в направлении на северо-восток - 2,36 м; от точки п105 до точки п104 в направлении на северо-восток - 10,74 м; от точки п104 до точки п103 в направлении на северо-восток - 16,45 м; от точки п103 до точки п102 в направлении на северо-восток - 18,65 м; от точки п102 до точки п101 в направлении на северо-восток - 18,68 м; от точки п101 до точки п100 в направлении на северо-восток - 13,0 м; от точки п100 до точки п1642 в направлении на северо-запад - 19,0 м; от точки п1642 до точки п1643 в направлении на северо-восток - 17,39 м; от точки п1643 до точки п1644 в направлении на северо-запад - 36,59 м; от точки п1644 до точки п1645 в направлении на юго-запад - 24,06 м; от точки п1645 до точки п1646 в направлении на северо-запад - 54,28 м; от точки п1646 до точки п1647 в направлении на северо-восток - 25,75 м; от точки п1647 до точки п1648 в направлении на северо-запад - 111,67 м; от точки п1648 до точки п1649 в направлении на юго-запад - 16,34 м; от точки п1649 до точки п1650 в направлении на северо-запад - 49,96 м; от точки п1650 до точки п1651 в направлении на северо-восток - 37,07 м; от точки п1651 до точки п1652 в направлении на юго-запад - 52,34 м; от точки п1652 до точки п1653 в направлении на северо-запад - 65,31 м; от точки п1653 до точки п1654 в направлении на северо-восток - 33,16 м; от точки п1654 до точки п1655 в направлении на северо-восток - 33,16 м; от точки п1655 до точки п1656 в направлении на северо-запад - 43,34 м; от точки п1656 до точки п1657 в направлении на юго-запад - 30,94 м; от точки п1657 до точки п1658 в направлении на северо-запад - 34,26 м; от точки п1658 до точки п1659 в направлении на юго-запад - 26,92 м; от точки п1659 до точки п1660 в направлении на юго-восток - 16,93 м; от точки п1660 до точки п1661 в направлении на юго-запад - 18,5 м; от точки п1661 до точки п1662 в направлении на северо-запад - 43,85 м; от точки п1662 до точки п1663 в направлении на северо-восток - 85,56 м; от точки п1663 до точки п1664 в направлении на северо-восток - 82,87 м; от точки п1664 до точки п1665 в направлении на северо-запад - 24,51 м; от точки п1665 до точки п1666 в направлении на северо-восток - 17,75 м; от точки п1666 до точки п1667 в направлении на юго-восток - 24,8 м; от точки п1667 до точки п1668 в направлении на северо-восток - 54,53 м; от точки п1668 до точки п1669 в направлении на северо-запад - 13,65 м; от точки п1669 до точки п1670 в направлении на северо-восток - 22,38 м; от точки п1670 до точки п1671 в направлении на северо-запад - 6,31 м; от точки п1671 до точки п1672 в направлении на северо-восток - 23,92 м; от точки п1672 до точки п1673 в направлении на северо-восток - 16,15 м; от точки п1673 до точки п1674 в направлении на северо-запад - 76,61 м; от точки п1674 до точки п1675 в направлении на юго-запад - 35,9 м; от точки п1675 до точки п1676 в направлении на юго-восток - 25,13 м; от точки п1676 до точки п1677 в направлении на юго-запад - 21,24 м; от точки п1677 до точки п1678 в направлении на северо-запад - 26,49 м; от точки п1678 до точки п1679 в направлении на юго-запад - 48,45 м; от точки п1679 до точки п1680 в направлении на северо-запад - 36,18 м; от точки п1680 до точки п1681 в направлении на северо-восток - 15,86 м; от точки п1681 до точки п1682 в направлении на юго-восток - 13,33 м; от точки п1682 до точки п1683 в направлении на северо-восток - 89,52 м; от точки п1683 до точки п1684 в направлении на северо-запад - 31,71 м; от точки п1684 до точки п1685 в направлении на юго-запад - 35,6 м; от точки п1685 до точки п1686 в направлении на северо-запад - 101,66 м; от точки п1686 до точки п1687 в направлении на северо-восток - 20,41 м; от точки п1687 до точки п1688 в направлении на северо-запад - 17,08 м; от точки п1688 до точки п1689 в направлении на северо-восток - 17,47 м; от точки п1689 до точки п1690 в направлении на северо-восток - 93,84 м; от точки п1690 до точки п1691 в направлении на северо-запад - 12,39 м; от точки п1691 до точки п1692 в направлении на северо-восток - 27,94 м; от точки п1692 до точки п1693 в направлении на северо-запад - 3,11 м; от точки п1693 до точки п1694 в направлении на северо-восток - 42,69 м; от точки п1694 до точки п1695 в направлении на юго-восток - 14,21 м; от точки п1695 до точки п1696 в направлении на северо-восток - 63,59 м; от точки п1696 до точки п1697 в направлении на северо-запад - 82,12 м; от точки п1697 до точки п1698 в направлении на северо-восток - 57,17 м; от точки п1698 до точки п1785 в направлении на юго-восток - 204,25 м; от точки п1785 до точки п1784 в направлении на северо-восток - 4,83 м; от точки п1784 до точки п1783 в направлении на северо-восток - 68,54 м; от точки п1783 до точки п1782 в направлении на северо-запад - 1,82 м; от точки п1782 до точки п1781 в направлении на


Копия верна. Начальник отдела реестра объектов культурного наследия и информационно-аналитического обеспечения комитета государственной охраны объектов культурного наследия Волгоградской области

М.В. Вейкова




северо-восток - 31,79 м; от точки п781 до точки п780 в направлении на северо-запад - 85,06 м; от точки п780 до точки п779 в направлении на юго-запад - 80,19 м; от точки п778 до точки п777 в направлении на северо-запад - 34,1 м; от точки п778 до точки п777 в направлении на северо-восток - 4,4 м; от точки п776 до точки п775 в направлении на северо-запад - 7,99 м; от точки п775 до точки п774 в направлении на северо-запад - 6,77 м; от точки п774 до точки п773 в направлении на северо-восток - 1,66 м; от точки п773 до точки п772 в направлении на северо-восток - 17,14 м; от точки п772 до точки п771 в направлении на северо-запад - 11,88 м; от точки п771 до точки п770 в направлении на северо-восток - 1,5 м; от точки п770 до точки п769 в направлении на северо-запад - 2,53 м; от точки п769 до точки п768 в направлении на северо-восток - 8,15 м; от точки п768 до точки п767 в направлении на северо-восток - 20,37 м; от точки п767 до точки п766 в направлении на северо-запад - 8,9 м; от точки п766 до точки п765 в направлении на северо-восток - 12,0 м; от точки п765 до точки п764 в направлении на северо-запад - 24,02 м; от точки п764 до точки п1699 в направлении на юго-запад - 14,0 м; от точки п1699 до точки п1700 в направлении на северо-запад - 1,25 м; от точки п1700 до точки п1701 в направлении на юго-запад - 16,04 м; от точки п1701 до точки п1702 в направлении на юго-запад - 4,38 м; от точки п1702 до точки п1703 в направлении на юго-запад - 14,59 м; от точки п1703 до точки п1704 в направлении на юго-запад - 16,57 м; от точки п1704 до точки п1705 в направлении на юго-запад - 25,12 м; от точки п1705 до точки п1706 в направлении на юго-запад - 2,23 м; от точки п1706 до точки п1707 в направлении на юго-запад - 14,73 м; от точки п1707 до точки п1708 в направлении на юго-запад - 27,1 м; от точки п1708 до точки п1709 в направлении на юго-запад - 16,59 м; от точки п1709 до точки п1710 в направлении на юго-запад - 25,59 м; от точки п1710 до точки п1711 в направлении на юго-запад - 15,61 м; от точки п1711 до точки п1712 в направлении на северо-запад - 37,48 м; от точки п1712 до точки п1713 в направлении на северо-запад - 12,99 м; от точки п1713 до точки п1714 в направлении на юго-запад - 1,34 м; от точки п1714 до точки п1715 в направлении на северо-запад - 10,64 м; от точки п1715 до точки п1716 в направлении на северо-запад - 10,83 м; от точки п1716 до точки п1717 в направлении на северо-запад - 21,34 м; от точки п1717 до точки п1718 в направлении на северо-запад - 14,0 м; от точки п1718 до точки п1719 в направлении на северо-запад - 13,55 м; от точки п1719 до точки п1720 в направлении на северо-запад - 16,05 м; от точки п1720 до точки п1721 в направлении на северо-запад - 10,29 м; от точки п1721 до точки п1722 в направлении на северо-восток - 0,4 м; от точки п1722 до точки п1723 в направлении на северо-запад - 21,08 м; от точки п1723 до точки п1724 в направлении на северо-запад - 18,6 м; от точки п1724 до точки п1725 в направлении на северо-запад - 20,43 м; от точки п1725 до точки п1726 в направлении на северо-запад - 21,28 м; от точки п1726 до точки п1727 в направлении на юго-запад - 7,21 м; от точки п1727 до точки п1728 в направлении на северо-запад - 7,08 м; от точки п1728 до точки п1729 в направлении на юго-запад - 15,42 м; от точки п1729 до точки п280 в направлении на юго-запад - 16,81 м; от точки п280 до точки п279 в направлении на юго-восток - 6,81 м; от точки п279 до точки п278 в направлении на юго-восток - 4,54 м; от точки п278 до точки п277 в направлении на юго-восток - 1,15 м; от точки п277 до точки п276 в направлении на юго-восток - 4,47 м; от точки п276 до точки п275 в направлении на юго-запад - 6,75 м; от точки п275 до точки п274 в направлении на юго-восток - 51,6 м; от точки п274 до точки п273 в направлении на юго-запад - 9,42 м; от точки п273 до точки п272 в направлении на юго-восток - 9,57 м; от точки п272 до точки п271 в направлении на юго-запад - 5,47 м; от точки п271 до точки п270 в направлении на юго-восток - 30,1 м; от точки п270 до точки п269 в направлении на юго-запад - 8,47 м; от точки п269 до точки п262 в направлении на юго-запад - 34,3 м; от точки п262 до точки п261 в направлении на юго-запад - 1,23 м; от точки п261 до точки п260 в направлении на юго-запад - 24,2 м; от точки п260 до точки п259 в направлении на северо-запад - 11,85 м; от точки п259 до точки п258 в направлении на северо-запад - 12,42 м; от точки п258 до точки п257 в направлении на северо-запад - 34,18 м; от точки п257 до точки п256 в направлении на северо-запад - 47,52 м; от точки п256 до точки п255 в направлении на юго-запад - 12,89 м; от точки п255 до точки п254 в направлении на юго-запад - 16,95 м; от точки п254 до точки п253 в направлении на юго-запад - 12,76 м; от точки п253 до точки п252 в направлении на юго-восток - 9,9 м; от точки п252 до точки п251 в направлении на юго-запад - 4,53 м; от точки п251 до точки п250 в направлении на юго-восток - 13,1 м; от точки п1730 до точки п1731 в направлении на юго-восток - 13,2 м; от точки п1731 до точки п1732 в направлении на юго-восток - 10,21 м; от точки п1732 до точки п1733 в направлении на северо-восток - 0,41 м; от точки п1733 до точки п1734 в направлении на юго-восток - 4,15 м; от точки п1734 до точки п1735 в направлении на юго-восток - 11,04 м; от точки п1735 до точки п1736 в направлении на юго-восток - 13,84 м; от точки п1736 до точки п1737 в направлении на юго-восток - 13,45 м; от точки п1737 до точки п1738 в направлении на юго-восток - 21 м; от точки п1738 до точки п1739 в направлении на юго-восток - 12,92 м; от

Копия верна: Начальник отдела реестра объектов культурного наследия и информационно-аналитического обеспечения комитета государственной охраны объектов культурного наследия Волгоградской области *М.В. Венкова*




точки п1739 до точки п1740 в направлении на юго-восток - 8,19 м; от точки п1740 до точки п1741 в направлении на юго-восток - 1,54 м; от точки п1741 до точки п1742 в направлении на юго-восток - 18,59 м; от точки п1742 до точки п1743 в направлении на юго-восток - 3,3 м; от точки п1743 до точки п1744 в направлении на юго-восток - 1,23 м; от точки п1744 до точки п1745 в направлении на юго-восток - 21,34 м; от точки п1745 до точки п1746 в направлении на юго-восток - 16,35 м; от точки п1746 до точки п1747 в направлении на юго-восток - 3,98 м; от точки п1747 до точки п1748 в направлении на юго-восток - 20,7 м; от точки п1748 до точки п1749 в направлении на юго-восток - 26,12 м; от точки п1749 до точки п1750 в направлении на юго-запад - 23,08 м; от точки п1750 до точки п1751 в направлении на юго-запад - 14,61 м; от точки п1751 до точки п1752 в направлении на юго-запад - 25,6 м; от точки п1752 до точки п1753 в направлении на юго-восток - 27,84 м; от точки п1753 до точки п1754 в направлении на юго-восток - 9,41 м; от точки п1754 до точки п1755 в направлении на юго-запад - 0,87 м; от точки п1755 до точки п1756 в направлении на юго-восток - 5,34 м; от точки п1756 до точки п1757 в направлении на юго-восток - 15,15 м; от точки п1757 до точки п1758 в направлении на юго-восток - 1,7 м; от точки п1758 до точки п1759 в направлении на юго-запад - 0,6 м; от точки п1759 до точки п1760 в направлении на юго-восток - 7,03 м; от точки п1760 до точки п1761 в направлении на северо-восток - 0,4 м; от точки п1761 до точки п1762 в направлении на юго-восток - 6,02 м; от точки п1762 до точки п1763 в направлении на юго-восток - 14,69 м; от точки п1763 до точки п1764 в направлении на юго-восток - 1,94 м; от точки п1764 до точки п1765 в направлении на юго-восток - 2,75 м; от точки п1765 до точки п1766 в направлении на юго-восток - 4,6 м; от точки п1766 до точки п1767 в направлении на юго-восток - 4,38 м; от точки п1767 до точки п1768 в направлении на юго-восток - 6,28 м; от точки п1768 до точки п1769 в направлении на юго-восток - 35,41 м; от точки п1770 до точки п1771 в направлении на юго-запад - 6,95 м; от точки п1771 до точки п1772 в направлении на юго-восток - 0,42 м; от точки п1772 до точки п1773 в направлении на юго-запад - 2,9 м; от точки п1773 до точки п1774 в направлении на юго-запад - 1,01 м; от точки п1774 до точки п1775 в направлении на юго-запад - 2,26 м; от точки п1775 до точки п1776 в направлении на юго-запад - 12,49 м; от точки п1776 до точки п1777 в направлении на юго-запад - 12,83 м; от точки п1777 до точки п1778 в направлении на юго-запад - 1,17 м; от точки п1778 до точки п1779 в направлении на юго-запад - 12,5 м; от точки п1779 до точки п1780 в направлении на юго-запад - 17,53 м; от точки п1780 до точки п1781 в направлении на юго-запад - 1,81 м; от точки п1781 до точки п1782 в направлении на юго-запад - 7,01 м; от точки п1782 до точки п1783 в направлении на юго-запад - 14,84 м; от точки п1783 до точки п1784 в направлении на юго-запад - 12,46 м; от точки п1784 до точки п1785 в направлении на юго-запад - 25,6 м; от точки п1785 до точки п1786 в направлении на юго-запад - 11,11 м; от точки п1786 до точки п1787 в направлении на юго-восток - 16,44 м; от точки п1787 до точки п1788 в направлении на юго-восток - 17,85 м; от точки п1788 до точки п1789 в направлении на юго-восток - 48,23 м; от точки п1789 до точки п1790 в направлении на юго-восток - 18,35 м; от точки п1790 до точки п1791 в направлении на юго-восток - 22,99 м; от точки п1791 до точки п1792 в направлении на юго-запад - 13,34 м; от точки п1792 до точки п1793 в направлении на юго-запад - 8,41 м; от точки п1793 до точки п1794 в направлении на юго-запад - 9,48 м; от точки п1794 до точки п1795 в направлении на северо-запад - 0,49 м; от точки п1795 до точки п1796 в направлении на юго-запад - 23,93 м; от точки п1796 до точки п1797 в направлении на юго-запад - 11,49 м; от точки п1797 до точки п1798 в направлении на юго-запад - 2,38 м; от точки п1798 до точки п1799 в направлении на юго-восток - 13,01 м; от точки п1799 до точки п1800 в направлении на юго-запад - 11,7 м; от точки п1800 до точки п1801 в направлении на северо-запад - 13,19 м; от точки п1801 до точки п1802 в направлении на юго-запад - 3,75 м; от точки п1802 до точки п1803 в направлении на юго-запад - 13,15 м; от точки п1803 до точки п1804 в направлении на юго-запад - 15,11 м; от точки п1804 до точки п1805 в направлении на юго-запад - 14,29 м; от точки п1805 до точки п1806 в направлении на юго-запад - 14,72 м; от точки п1806 до точки п1807 в направлении на юго-запад - 15,14 м; от точки п1807 до точки п1808 в направлении на юго-запад - 11,44 м; от точки п1808 до точки п1809 в направлении на юго-запад - 15,04 м; от точки п1809 до точки п1810 в направлении на юго-запад - 16,42 м; от точки п1810 до точки п1811 в направлении на юго-запад - 18,73 м; от точки п1811 до точки п1610 в направлении на юго-запад, замыкая контур - 14,57 м. Границы зоны регулирования застройки и хозяйственной деятельности участка ЗРЗ-5 (уч.4) проходят от точки п1812 до точки п1813 в направлении на северо-запад - 89,97 м; от точки п1813 до точки п1814 в направлении на северо-восток - 32,35 м; от точки п1814 до точки п1815 в направлении на северо-запад - 7,68 м; от точки п1815 до точки п1816 в направлении на юго-запад - 17,94 м; от точки п1816 до точки п1817 в направлении на северо-запад - 19,94 м; от точки п1817 до точки п1818 в направлении на северо-восток - 178,39 м; от точки п1818 до точки п1819 в направлении на юго-восток - 19,19 м; от точки п1819 до точки п1820 в направлении на северо-

Копия верна: Начальник отдела реестра объектов культурного наследия и информационно-аналитического обеспечения комитета государственной охраны объектов культурного наследия Волгоградской области *М.В.Венкова* М.В.Венкова




восток - 11,53 м; от точки п1820 до точки п1821 в направлении на юго-восток - 58,23 м; от точки п1821 до точки п1822 в направлении на юго-запад - 59,93 м; от точки п1822 до точки п1823 в направлении на юго-восток - 14,3 м; от точки п1823 до точки п1824 в направлении на юго-запад - 5,67 м; от точки п1824 до точки п1825 в направлении на юго-восток - 28,37 м; от точки п1825 до точки п1826 в направлении на юго-запад - 17,69 м; от точки п1826 до точки п1827 в направлении на северо-запад - 21,57 м; от точки п1827 до точки п1828 в направлении на юго-запад - 17,47 м; от точки п1828 до точки п1829 в направлении на юго-восток - 20,93 м; от точки п1829 до точки п1830 в направлении на юго-запад - 33,68 м; от точки п1830 до точки п1831 в направлении на северо-запад - 28,48 м; от точки п1831 до точки п1832 в направлении на северо-восток - 6,01 м; от точки п1832 до точки п1833 в направлении на северо-запад - 9,04 м; от точки п1833 до точки п1834 в направлении на юго-запад - 6,34 м; от точки п1834 до точки п1835 в направлении на северо-запад - 3,14 м; от точки п1835 до точки п1836 в направлении на юго-запад - 31,18 м; от точки п1836 до точки п1837 в направлении на юго-восток - 42,49 м; от точки п1837 до точки п1812 в направлении на юго-запад, замыкая контур - 39,01 м. Внешние границы зоны регулирования застройки и хозяйственной деятельности участка ЗРЗ-5 (уч.5) проходит: от точки п1300 до точки п1299 в направлении на юго-восток - 26,35 м; от точки п1299 до точки п1838 в направлении на юго-восток - 2,96 м; от точки п1838 до точки п1839 в направлении на юго-восток - 4,22 м; от точки п1839 до точки п1840 в направлении на юго-восток - 6,02 м; от точки п1840 до точки п1841 в направлении на юго-восток - 9,19 м; от точки п1841 до точки п1842 в направлении на юго-восток - 15,28 м; от точки п1842 до точки п1843 в направлении на юго-восток - 6,0 м; от точки п1843 до точки п1844 в направлении на юго-восток - 2,68 м; от точки п1844 до точки п1845 в направлении на юго-восток - 2,89 м; от точки п1845 до точки п1846 в направлении на юго-восток - 3,75 м; от точки п1846 до точки п1847 в направлении на юго-восток - 2,97 м; от точки п1847 до точки п1848 в направлении на юго-восток - 3,14 м; от точки п1848 до точки п1849 в направлении на юго-восток - 2,79 м; от точки п1849 до точки п1850 в направлении на юго-восток - 2,25 м; от точки п1850 до точки п1851 в направлении на юго-восток - 4,79 м; от точки п1851 до точки п1852 в направлении на юго-восток - 3,45 м; от точки п1852 до точки п1853 в направлении на юго-восток - 4,57 м; от точки п1853 до точки п1854 в направлении на юго-восток - 7,23 м; от точки п1854 до точки п1855 в направлении на юго-восток - 8,49 м; от точки п1855 до точки п1856 в направлении на юго-восток - 2,62 м; от точки п1856 до точки п1857 в направлении на юго-восток - 3,0 м; от точки п1857 до точки п1858 в направлении на юго-восток - 1,89 м; от точки п1858 до точки п1859 в направлении на юго-восток - 2,32 м; от точки п1859 до точки п1860 в направлении на юго-восток - 6,93 м; от точки п1860 до точки п1861 в направлении на юго-восток - 6,19 м; от точки п1861 до точки п1862 в направлении на юго-восток - 3,03 м; от точки п1862 до точки п1863 в направлении на юго-восток - 3,81 м; от точки п1863 до точки п1864 в направлении на юго-восток - 3,85 м; от точки п1864 до точки п1865 в направлении на юго-восток - 3,18 м; от точки п1865 до точки п1866 в направлении на юго-восток - 2,69 м; от точки п1866 до точки п1867 в направлении на юго-восток - 8,55 м; от точки п1867 до точки п1868 в направлении на юго-восток - 0,08 м; от точки п1868 до точки п1869 в направлении на юго-восток - 59,12 м; от точки п1869 до точки п1263 в направлении на северо-восток - 26,64 м; от точки п1263 до точки п1262 в направлении на восток - 27,88 м; от точки п1262 до точки п1261 в направлении на юго-восток - 29,5 м; от точки п1261 до точки п1260 в направлении на юго-восток - 22,36 м; от точки п1260 до точки п1259 в направлении на юго-восток - 15,9 м; от точки п1259 до точки п1258 в направлении на юго-восток - 59,84 м; от точки п1258 до точки п1257 в направлении на юго-восток - 25,89 м; от точки п1257 до точки п1256 в направлении на юго-запад - 19,35 м; от точки п1256 до точки п1255 в направлении на юго-восток - 46,32 м; от точки п1255 до точки п1254 в направлении на юго-восток - 12,36 м; от точки п1254 до точки п1253 в направлении на юго-восток - 27,49 м; от точки п1253 до точки п1252 в направлении на юго-восток - 79,25 м; от точки п1252 до точки п1251 в направлении на юго-восток - 8,99 м; от точки п1251 до точки п1250 в направлении на юго-восток - 34,89 м; от точки п1250 до точки п1870 в направлении на юго-восток - 2,59 м; от точки п1870 до точки п1871 в направлении на юго-восток - 1,22 м; от точки п1871 до точки п1872 в направлении на юго-восток - 7,89 м; от точки п1872 до точки п1873 в направлении на юго-восток - 12,43 м; от точки п1873 до точки п1874 в направлении на юго-восток - 0,95 м; от точки п1874 до точки п1875 в направлении на юго-восток - 0,37 м; от точки п1875 до точки п1876 в направлении на юго-восток - 27,07 м; от точки п1876 до точки п1877 в направлении на юго-восток - 3,08 м; от точки п1877 до точки п1878 в направлении на юго-восток - 5,44 м; от точки п1878 до точки п996 в направлении на юго-восток - 4,37 м; от точки п996 до точки п994 в направлении на юго-восток - 11,39 м; от точки п994 до точки п993 в направлении на юго-восток - 24,4 м; от точки п993 до точки п992 в направлении на юго-восток - 22,11 м; от точки п992 до точки п991 в направлении на северо-восток - 3,42 м; от

Копия верна: Начальник отдела реестра объектов культурного наследия и информационно-аналитического обеспечения комитета государственной охраны объектов культурного наследия Волгоградской области *М.В. Венкова*



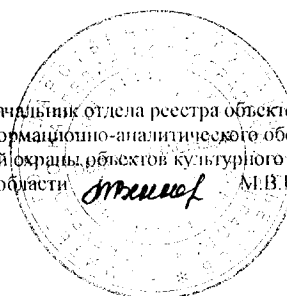
точки п991 до точки п990 в направлении на юго-восток - 53,89 м; от точки п990 до точки п989 в направлении на юго-восток - 17,37 м; от точки п989 до точки п988 в направлении на юго-восток - 34,41 м; от точки п988 до точки п987 в направлении на юго-восток - 73,95 м; от точки п987 до точки п986 в направлении на юго-восток - 9,66 м; от точки п986 до точки п985 в направлении на юго-восток - 45,62 м; от точки п985 до точки п1879 в направлении на северо-восток - 1,7 м; от точки п1879 до точки п1880 в направлении на северо-восток - 2,03 м; от точки п1880 до точки п1881 в направлении на северо-восток - 1,27 м; от точки п1881 до точки п1882 в направлении на северо-восток - 50,92 м; от точки п1882 до точки п1883 в направлении на юго-запад - 3,61 м; от точки п1883 до точки п1884 в направлении на северо-запад - 35,24 м; от точки п1884 до точки п1885 в направлении на северо-запад - 20,67 м; от точки п1885 до точки п1886 в направлении на северо-запад - 27,21 м; от точки п1886 до точки п1887 в направлении на северо-запад - 9,81 м; от точки п1887 до точки п1888 в направлении на северо-запад - 15,62 м; от точки п1888 до точки п1889 в направлении на северо-восток - 1,15 м; от точки п1889 до точки п1890 в направлении на северо-запад - 4,55 м; от точки п1890 до точки п1891 в направлении на северо-восток - 0,76 м; от точки п1891 до точки п1892 в направлении на северо-запад - 11,09 м; от точки п1892 до точки п1893 в направлении на северо-запад - 22,81 м; от точки п1893 до точки п1894 в направлении на северо-запад - 16,17 м; от точки п1894 до точки п1895 в направлении на северо-запад - 14,97 м; от точки п1895 до точки п1896 в направлении на северо-запад - 18,49 м; от точки п1896 до точки п1897 в направлении на северо-запад - 34,11 м; от точки п1897 до точки п1898 в направлении на северо-запад - 16,89 м; от точки п1898 до точки п1899 в направлении на северо-запад - 4,35 м; от точки п1899 до точки п1900 в направлении на северо-запад - 5,55 м; от точки п1900 до точки п1901 в направлении на северо-запад - 7,84 м; от точки п1901 до точки п1902 в направлении на северо-запад - 125,34 м; от точки п1902 до точки п1903 в направлении на северо-запад - 26,1 м; от точки п1903 до точки п1904 в направлении на северо-запад - 21 м; от точки п1904 до точки п1905 в направлении на северо-запад - 32,39 м; от точки п1905 до точки п1906 в направлении на юго-запад - 0,88 м; от точки п1906 до точки п1907 в направлении на северо-запад - 13,79 м; от точки п1907 до точки п1908 в направлении на северо-запад - 3,23 м; от точки п1908 до точки п1909 в направлении на северо-запад - 1,77 м; от точки п1909 до точки п1910 в направлении на северо-запад - 8,91 м; от точки п1910 до точки п1911 в направлении на северо-запад - 0,6 м; от точки п1911 до точки п1912 в направлении на юго-запад - 0,6 м; от точки п1912 до точки п1913 в направлении на северо-запад - 12 м; от точки п1913 до точки п1914 в направлении на северо-запад - 1 м; от точки п1914 до точки п1915 в направлении на северо-запад - 11,16 м; от точки п1915 до точки п1916 в направлении на северо-запад - 15,96 м; от точки п1916 до точки п1917 в направлении на северо-запад - 13,84 м; от точки п1917 до точки п1918 в направлении на северо-запад - 27,54 м; от точки п1918 до точки п1919 в направлении на северо-запад - 25,71 м; от точки п1919 до точки п1920 в направлении на юго-запад - 1 м; от точки п1920 до точки п1921 в направлении на северо-запад - 24,28 м; от точки п1921 до точки п1922 в направлении на северо-запад - 39,51 м; от точки п1922 до точки п1923 в направлении на северо-восток - 1,17 м; от точки п1923 до точки п1924 в направлении на северо-запад - 26,38 м; от точки п1924 до точки п1925 в направлении на северо-запад - 9,89 м; от точки п1925 до точки п1926 в направлении на северо-запад - 26,29 м; от точки п1926 до точки п1927 в направлении на северо-запад - 15,51 м; от точки п1927 до точки п1928 в направлении на северо-запад - 9,5 м; от точки п1928 до точки п1929 в направлении на северо-запад - 26 м; от точки п1929 до точки п1930 в направлении на северо-запад - 85,57 м; от точки п1930 до точки п1931 в направлении на северо-запад - 7,38 м; от точки п1931 до точки п1932 в направлении на юго-запад - 0,64 м; от точки п1932 до точки п1933 в направлении на северо-запад - 6,21 м; от точки п1933 до точки п1934 в направлении на северо-запад - 1,04 м; от точки п1934 до точки п1935 в направлении на северо-запад - 13,22 м; от точки п1935 до точки п1936 в направлении на юго-запад - 0,81 м; от точки п1936 до точки п1937 в направлении на северо-запад - 5,86 м; от точки п1937 до точки п1938 в направлении на северо-запад - 10,51 м; от точки п1938 до точки п1939 в направлении на северо-запад - 3,14 м; от точки п1939 до точки п1940 в направлении на северо-запад - 3,86 м; от точки п1940 до точки п1941 в направлении на северо-восток - 2,46 м; от точки п1941 до точки п1942 в направлении на северо-запад - 12,8 м; от точки п1942 до точки п1943 в направлении на северо-запад - 15,1 м; от точки п1943 до точки п1944 в направлении на юго-запад - 4,46 м; от точки п1944 до точки п1945 в направлении на северо-запад - 12,7 м; от точки п1945 до точки п1946 в направлении на северо-запад - 12,76 м; от точки п1946 до точки п1947 в направлении на северо-запад - 31,17 м; от точки п1947 до точки п1948 в направлении на северо-запад - 1,85 м; от точки п1948 до точки п1949 в направлении на северо-запад - 29,78 м; от точки п1949 до точки п1950 в направлении на северо-восток - 13,37 м; от точки п1950 до точки п1951 в направлении на северо-восток - 16,75 м; от точки п1951 до точки п1952 в направлении на северо-запад - 9,34 м; от точки п1952 до точки п1953 в направлении на северо-

Копия верна. Начальник отдела реестра объектов культурного наследия и информационно-аналитического обеспечения комитета государственной охраны объектов культурного наследия Волгоградской области.




запад - 17,02 м; от точки п1953 до точки п1954 в направлении на северо-запад - 23,54 м; от точки п1954 до точки п1955 в направлении на северо-восток - 0,59 м; от точки п1955 до точки п1956 в направлении на северо-запад - 30,42 м; от точки п1956 до точки п1957 в направлении на северо-восток - 2,54 м; от точки п1957 до точки п1958 в направлении на северо-запад - 20,77 м; от точки п1958 до точки п1959 в направлении на северо-восток - 0,99 м; от точки п1959 до точки п1960 в направлении на северо-запад - 26,4 м; от точки п1960 до точки п1961 в направлении на юго-запад - 15,09 м; от точки п1961 до точки п1962 в направлении на юго-запад - 1,73 м; от точки п1962 до точки п1963 в направлении на юго-запад - 3,83 м; от точки п1963 до точки п1964 в направлении на северо-запад - 0,59 м; от точки п1964 до точки п1965 в направлении на юго-запад - 8,85 м; от точки п1965 до точки п1966 в направлении на юго-запад - 2,05 м; от точки п1966 до точки п1967 в направлении на юго-запад - 14,78 м; от точки п1967 до точки п1968 в направлении на юго-запад - 17,4 м; от точки п1968 до точки п1969 в направлении на юго-запад - 29,57 м; от точки п1969 до точки п1970 в направлении на юго-запад - 22,88 м; от точки п1970 до точки п1971 в направлении на юго-восток - 2,99 м; от точки п1971 до точки п1972 в направлении на юго-запад - 12,23 м; от точки п1972 до точки п1973 в направлении на северо-запад - 1,5 м; от точки п1973 до точки п1974 в направлении на юго-запад - 3,79 м; от точки п1974 до точки п1975 в направлении на юго-запад - 33,21 м; от точки п1975 до точки п1976 в направлении на юго-запад - 23,83 м; от точки п1976 до точки п1977 в направлении на юго-запад - 12,17 м; от точки п1977 до точки п1978 в направлении на северо-запад - 0,58 м; от точки п1978 до точки п1979 в направлении на юго-запад - 13,64 м; от точки п1979 до точки п1980 в направлении на юго-восток - 1,14 м; от точки п1980 до точки п1981 в направлении на юго-запад - 8,07 м; от точки п1981 до точки п1982 в направлении на юго-восток - 0,22 м; от точки п1982 до точки п1983 в направлении на юго-запад - 4,11 м; от точки п1983 до точки п1984 в направлении на северо-запад - 0,5 м; от точки п1984 до точки п1985 в направлении на юго-запад - 2,61 м; от точки п1985 до точки п1986 в направлении на юго-восток - 0,27 м; от точки п1986 до точки п1987 в направлении на юго-запад - 10,62 м; от точки п1987 до точки п1988 в направлении на юго-запад - 13,23 м; от точки п1988 до точки п1989 в направлении на юго-восток - 2,84 м; от точки п1989 до точки п1990 в направлении на юго-запад - 7,17 м; от точки п1990 до точки п1991 в направлении на юго-запад - 12,37 м; от точки п1991 до точки п1992 в направлении на юго-запад - 1,02 м; от точки п1992 до точки п1993 в направлении на юго-восток - 23,79 м; от точки п1993 до точки п1994 в направлении на юго-восток - 21,22 м; от точки п1994 до точки п1304 в направлении на юго-восток - 45,51 м; от точки п1304 до точки п1303 в направлении на северо-восток - 27,58 м; от точки п1303 до точки п1302 в направлении на юго-восток - 16,56 м; от точки п1302 до точки п1301 в направлении на юго-восток - 10,79 м; от точки п1301 до точки п1300 в направлении на юго-восток, замыкая контур - 103,35 м. Внутренние границы зоны регулирования застройки и хозяйственной деятельности участка ЗРЗ-5 (уч.5) проходит: от точки п320 до точки п319 в направлении на северо-восток - 20,82 м; от точки п319 до точки п318 в направлении на северо-восток - 2,23 м; от точки п318 до точки п317 в направлении на северо-восток - 35,16 м; от точки п317 до точки п316 в направлении на северо-восток - 15,91 м; от точки п316 до точки п315 в направлении на северо-восток - 16,27 м; от точки п315 до точки п314 в направлении на северо-восток - 28,42 м; от точки п314 до точки п313 в направлении на юго-восток - 28,62 м; от точки п313 до точки п312 в направлении на юго-восток - 32,28 м; от точки п312 до точки п311 в направлении на северо-восток - 3,03 м; от точки п311 до точки п310 в направлении на юго-восток - 10,39 м; от точки п310 до точки п309 в направлении на юго-запад - 1,14 м; от точки п309 до точки п308 в направлении на юго-восток - 4,48 м; от точки п308 до точки п307 в направлении на юго-восток - 12,6 м; от точки п307 до точки п326 в направлении на юго-запад - 3,07 м; от точки п326 до точки п325 в направлении на юго-запад - 17,2 м; от точки п325 до точки п322 в направлении на юго-запад - 78,4 м; от точки п322 до точки п321 в направлении на юго-запад - 17,46 м; от точки п321 до точки п320 в направлении на северо-запад, замыкая контур - 77,07 м. Границы зоны регулирования застройки и хозяйственной деятельности участка ЗРЗ-5 (уч.6) проходит: от точки п977 до точки п976 в направлении на юго-восток - 133,87 м; от точки п976 до точки п975 в направлении на юго-восток - 74,98 м; от точки п975 до точки п974 в направлении на юго-восток - 106,49 м; от точки п974 до точки п973 в направлении на юго-восток - 39,32 м; от точки п973 до точки п972 в направлении на восток - 53,09 м; от точки п972 до точки п971 в направлении на северо-восток - 48,26 м; от точки п971 до точки п1995 в направлении на северо-запад - 34,32 м; от точки п1995 до точки п1996 в направлении на северо-запад - 13,39 м; от точки п1996 до точки п1997 в направлении на юго-запад - 58,4 м; от точки п1997 до точки п1998 в направлении на северо-запад - 57,39 м; от точки п1998 до точки п1999 в направлении на северо-восток - 57,01 м; от точки п1999 до точки п2000 в направлении на северо-запад - 1,64 м; от точки п2000 до точки п2001 в направлении на северо-восток - 3,4 м; от точки п2001 до точки п2002 в направлении на северо-восток - 10,78 м; от точки п2002 до точки п2003 в

Копия верна: Начальник отдела реестра объектов культурного наследия и информационно-аналитического обеспечения комитета государственной охраны объектов культурного наследия Волгоградской области *А.В. Пенкова* А.В. Пенкова



направлении на северо-запад - 5,98 м; от точки п2003 до точки п2004 в направлении на северо-восток - 12,22 м; от точки п2004 до точки п2005 в направлении на северо-восток - 12,25 м; от точки п2005 до точки п2006 в направлении на северо-восток - 8,21 м; от точки п2006 до точки п2007 в направлении на северо-запад - 2,73 м; от точки п2007 до точки п2008 в направлении на северо-запад - 5,53 м; от точки п2008 до точки п2009 в направлении на северо-запад - 5,66 м; от точки п2009 до точки п2010 в направлении на северо-запад - 14,94 м; от точки п2010 до точки п2011 в направлении на юго-запад - 5,16 м; от точки п2011 до точки п2012 в направлении на юго-запад - 11,38 м; от точки п2012 до точки п2013 в направлении на северо-запад - 0,3 м; от точки п2013 до точки п2014 в направлении на северо-запад - 14,2 м; от точки п2014 до точки п2015 в направлении на северо-запад - 31,47 м; от точки п2015 до точки п2016 в направлении на северо-запад - 10,9 м; от точки п2016 до точки п2017 в направлении на северо-запад - 0,2 м; от точки п2017 до точки п2018 в направлении на юго-запад - 5,55 м; от точки п2018 до точки п2019 в направлении на северо-запад - 14,21 м; от точки п2019 до точки п2020 в направлении на северо-восток - 0,19 м; от точки п2020 до точки п2021 в направлении на северо-запад - 14,21 м; от точки п2021 до точки п2022 в направлении на северо-запад - 10,39 м; от точки п2022 до точки п2023 в направлении на юго-запад - 15,56 м; от точки п2023 до точки п2024 в направлении на северо-запад - 6,14 м; от точки п2024 до точки п2025 в направлении на северо-запад - 4,93 м; от точки п2025 до точки п2026 в направлении на юго-запад - 2,84 м; от точки п2026 до точки п2027 в направлении на юго-запад - 32,75 м; от точки п2027 до точки п2028 в направлении на северо-запад - 79,85 м; от точки п2028 до точки п2029 в направлении на юго-запад - 1,8 м; от точки п2029 до точки п2030 в направлении на северо-запад - 15,06 м; от точки п2030 до точки п2031 в направлении на юго-запад - 27,25 м; от точки п2031 до точки п2032 в направлении на юго-запад - 28,97 м; от точки п2032 до точки п2033 в направлении на юго-запад - 96,88 м; от точки п2033 до точки п2034 в направлении на северо-запад - 11,78 м; от точки п2034 до точки п2035 в направлении на северо-запад - 7,32 м; от точки п2035 до точки п2036 в направлении на юго-запад - 12,9 м; от точки п2036 до точки п2037 в направлении на юго-восток - 1,27 м; от точки п2037 до точки п2038 в направлении на юго-запад - 17,99 м; от точки п2038 до точки п2039 в направлении на юго-восток - 9,9 м; от точки п2039 до точки п2040 в направлении на юго-запад - 3,44 м; от точки п2040 до точки п2041 в направлении на юго-запад - 17,71 м; от точки п2041 до точки п2042 в направлении на юго-восток - 9,05 м; от точки п2042 до точки п2043 в направлении на юго-запад - 21,63 м; от точки п2043 до точки п2044 в направлении на северо-запад - 45,94 м; от точки п2044 до точки п2045 в направлении на северо-запад - 22,65 м; от точки п2045 до точки п2046 в направлении на северо-запад - 25,04 м; от точки п2046 до точки п2047 в направлении на юго-запад - 11,57 м; от точки п2047 до точки п2048 в направлении на северо-запад - 4,5 м; от точки п2048 до точки п2049 в направлении на юго-запад - 20,96 м; от точки п2049 до точки п2050 в направлении на северо-запад - 12,56 м; от точки п2050 до точки п2051 в направлении на северо-запад - 26,8 м; от точки п2051 до точки п2052 в направлении на северо-запад - 31,45 м; от точки п2052 до точки п2053 в направлении на северо-запад - 17,8 м; от точки п2053 до точки п2054 в направлении на северо-запад - 11,42 м; от точки п2054 до точки п2055 в направлении на северо-запад - 2,59 м; от точки п2055 до точки п2056 в направлении на северо-запад - 7,46 м; от точки п2056 до точки п2057 в направлении на юго-запад - 15,47 м; от точки п2057 до точки п2058 в направлении на юго-восток - 1,18 м; от точки п2058 до точки п2059 в направлении на юго-запад - 16,49 м; от точки п2059 до точки п291 в направлении на юго-запад - 35,19 м; от точки п291 до точки п290 в направлении на юго-восток - 72,45 м; от точки п290 до точки п302 в направлении на юго-восток - 4,47 м; от точки п302 до точки п301 в направлении на юго-запад - 1,82 м; от точки п301 до точки п300 в направлении на юго-запад - 30,94 м; от точки п300 до точки п979 в направлении на юго-восток - 34,96 м; от точки п979 до точки п978 в направлении на юго-восток - 30 м; от точки п978 до точки п977 в направлении на северо-восток, замкнутая контур - 194,55 м. 2.7. Зона регулирования застройки и хозяйственной деятельности (ЗРЗ-6) Зона регулирования застройки и хозяйственной деятельности состоит из трех участков, обозначенных литерами: ЗРЗ-6 (уч.1), ЗРЗ-6 (уч.2), ЗРЗ-6 (уч.3). Границы зоны регулирования застройки и хозяйственной деятельности участка ЗРЗ-6 (уч. 1) проходят: от точки п2060 до точки п2061 в направлении на юго-восток - 110,8 м; от точки п2061 до точки п2062 в направлении на северо-восток - 36,25 м; от точки п2062 до точки п2063 в направлении на юго-восток - 57,55 м; от точки п2063 до точки п2064 в направлении на юго-восток - 17,07 м; от точки п2064 до точки п2065 в направлении на юго-восток - 29,86 м; от точки п2065 до точки п2066 в направлении на юго-восток - 22,44 м; от точки п2066 до точки п2067 в направлении на юго-запад - 6,92 м; от точки п2067 до точки п2068 в направлении на юго-восток - 67,35 м; от точки п2068 до точки п2069 в направлении на юго-запад - 32,2 м; от точки п2069 до точки п1358 в направлении на юго-восток - 138,18 м; от точки п1358 до точки п1357 в направлении на северо-восток - 98,84 м; от точки п1357 до точки п1356 в направлении на юго-восток - 3,3

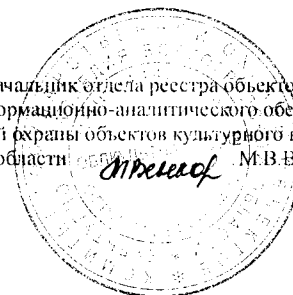
Копия верна: Начальник отдела реестра объектов культурного наследия и информационно-аналитического обеспечения комитета государственной охраны объектов культурного наследия Волгоградской области *М.В. Венкова* М.В. Венкова



м: от точки п1356 до точки п1355 в направлении на северо-восток - 53,73 м; от точки п1355 до точки п1354 в направлении на северо-восток - 0,33 м; от точки п1354 до точки п1353 в направлении на северо-восток - 5,4 м; от точки п1353 до точки п12 в направлении на северо-восток - 5,96 м; от точки п12 до точки п11 в направлении на северо-восток - 11,58 м; от точки п11 до точки п10 в направлении на северо-восток - 4,01 м; от точки п10 до точки п2070 в направлении на северо-запад - 24,33 м; от точки п2070 до точки п2071 в направлении на северо-запад - 3,25 м; от точки п2071 до точки п2072 в направлении на северо-запад - 159,4 м; от точки п2072 до точки п2073 в направлении на северо-запад - 69,12 м; от точки п2073 до точки п2074 в направлении на северо-запад - 126,4 м; от точки п2074 до точки п2075 в направлении на северо-запад - 19,35 м; от точки п2075 до точки п2076 в направлении на северо-запад - 5,3 м; от точки п2076 до точки п2077 в направлении на юго-запад - 12,16 м; от точки п2077 до точки п1339 в направлении на северо-запад - 27,15 м; от точки п1339 до точки п1350 в направлении на юго-запад - 60,97 м; от точки п1350 до точки п2060 в направлении на юго-запад, замыкая контур - 94,77 м. Границы зоны регулирования застройки и хозяйственной деятельности участка ЗРЗ-6 (уч. 2) проходят: от точки п1651 до точки п2078 в направлении на северо-восток - 99,28 м; от точки п2078 до точки п2079 в направлении на северо-запад - 13,45 м; от точки п2079 до точки п2080 в направлении на северо-восток - 28,87 м; от точки п2080 до точки п2081 в направлении на северо-запад - 5,1 м; от точки п2081 до точки п2082 в направлении на северо-восток - 40,17 м; от точки п2082 до точки п2083 в направлении на юго-восток - 3,71 м; от точки п2083 до точки п2084 в направлении на северо-восток - 8,08 м; от точки п2084 до точки п2085 в направлении на юго-восток - 14,47 м; от точки п2085 до точки п2086 в направлении на северо-восток - 32,66 м; от точки п2086 до точки п2087 в направлении на северо-запад - 107,82 м; от точки п2087 до точки п2088 в направлении на юго-запад - 133,08 м; от точки п2088 до точки п2089 в направлении на юго-восток - 50,89 м; от точки п2089 до точки п2090 в направлении на юго-запад - 27,7 м; от точки п2090 до точки п2091 в направлении на северо-запад - 29,75 м; от точки п2091 до точки п2092 в направлении на юго-запад - 18,94 м; от точки п2092 до точки п2093 в направлении на северо-запад - 21,89 м; от точки п2093 до точки п1652 в направлении на юго-запад - 28,22 м; от точки п1652 до точки п1651 в направлении на юго-восток, замыкая контур - 108,69 м. Границы зоны регулирования застройки и хозяйственной деятельности участка ЗРЗ-6 (уч. 3) проходят: от точки п230 до точки п731 в направлении на юго-восток - 196,02 м; от точки п731 до точки п730 в направлении на северо-восток - 1,87 м; от точки п730 до точки п729 в направлении на северо-восток - 59,11 м; от точки п729 до точки п728 в направлении на северо-восток - 6,45 м; от точки п728 до точки п727 в направлении на юго-восток - 1,17 м; от точки п727 до точки п726 в направлении на юго-восток - 3,16 м; от точки п726 до точки п725 в направлении на юго-восток - 19,99 м; от точки п725 до точки п724 в направлении на юго-восток - 6,02 м; от точки п724 до точки п723 в направлении на юго-восток - 55,41 м; от точки п723 до точки п722 в направлении на северо-восток - 46,69 м; от точки п722 до точки п721 в направлении на юго-восток - 123,28 м; от точки п721 до точки п2094 в направлении на юго-восток - 50,48 м; от точки п2094 до точки п2095 в направлении на северо-восток - 170,86 м; от точки п2095 до точки п2096 в направлении на северо-запад - 54,27 м; от точки п2096 до точки п2097 в направлении на юго-запад - 30,66 м; от точки п2097 до точки п2098 в направлении на северо-запад - 33,3 м; от точки п2098 до точки п2099 в направлении на юго-запад - 62,73 м; от точки п2099 до точки п2100 в направлении на северо-запад - 162,2 м; от точки п2100 до точки п2101 в направлении на северо-запад - 292,24 м; от точки п2101 до точки п233 в направлении на юго-запад - 105,69 м; от точки п233 до точки п232 в направлении на юго-восток - 56,65 м; от точки п232 до точки п231 в направлении на юго-восток - 21,6 м; от точки п231 до точки п230 в направлении на юго-запад, замыкая контур - 74,39 м.

- Приказ комитета государственной охраны объектов культурного наследия Волгоградской области "Об установлении зон охраны объекта культурного наследия регионального значения "Исторический центр города Камышин", расположенного по адресу: Волгоградская область, г. Камышин, утверждения требований к градостроительным регламентам в границах данных зон" № 114 от 07.04.2022 г.

Копия верна: Начальник отдела реестра объектов культурного наследия и информационно-аналитического обеспечения комитета государственной охраны объектов культурного наследия Волгоградской области: *М.В. Вилкова*



Всего в паспорте листов

40

Уполномоченное должностное лицо органа охраны объектов культурного наследия

Младший консультант
отдела реестра объектов
культурного наследия и
информационно-
аналитического
обеспечения

Лукшина Е.А.

должность

подпись


инициалы, фамилия

М.П.

26.06.2023

Дата оформления паспорта
(число, месяц, год)

Копия верна. Начальник отдела реестра объектов культурного наследия и информационно-аналитического обеспечения комитета государственной охраны объектов культурного наследия Волгоградской области



М.В. Венкова