



АДМИНИСТРАЦИЯ ВОЛГОГРАДСКОЙ ОБЛАСТИ

ПОСТАНОВЛЕНИЕ

от 14 декабря 2022 г. № 789-п

О внесении изменений в постановление Администрации Волгоградской области от 01 апреля 2019 г. № 141-п "Об утверждении региональной адресной программы "Переселение граждан из аварийного жилищного фонда на территории Волгоградской области в 2019–2025 годах"

Администрация Волгоградской области постановляет:

1. Внести в постановление Администрации Волгоградской области от 01 апреля 2019 г. № 141-п "Об утверждении региональной адресной программы "Переселение граждан из аварийного жилищного фонда на территории Волгоградской области в 2019–2025 годах" следующие изменения:

1.1. В региональной адресной программе "Переселение граждан из аварийного жилищного фонда на территории Волгоградской области в 2019–2025 годах", утвержденной названным постановлением (далее именуется – Программа):

1) в паспорте:

а) позицию "Объемы и источники финансирования Программы" изложить в следующей редакции:

"Объемы и источники финансирования Программы составляет - объем финансирования Программы составляет 11004631211,98 рубль (объем финансирования Программы может быть уточнен по результатам реализации Программы), в том числе:

1) за счет средств:

Фонда содействия реформированию жилищно-коммунального хозяйства – 5888093847,02 рубль;
областного бюджета – 4570685157,84 рубль;
местных бюджетов – 545852207,12 рубль;

2) по этапам:

а) объем финансирования этапа 2019 года составляет 900518105,57 рубль, из них:

средства Фонда содействия реформированию жилищно-коммунального хозяйства – 586330800,00 рубль;

средства областного бюджета – 249147855,14 рубля;
средства местных бюджетов – 65039450,43 рубля;
б) объем финансирования этапа 2020 года составляет 641803939,31 рубля, из них:
средства Фонда содействия реформированию жилищно-коммунального хозяйства – 502204539,09 рубля;
средства областного бюджета – 125061709,44 рубля;
средства местных бюджетов – 14537690,78 рубля;
в) объем финансирования этапа 2021 года составляет 1543087412,55 рубля, из них:
средства Фонда содействия реформированию жилищно-коммунального хозяйства – 1038375534,21 рубля;
средства областного бюджета – 454240690,49 рубля;
средства местных бюджетов – 50471187,85 рубля;
г) объем финансирования этапа 2022 года составляет 3516161011,35 рубля, из них:
средства Фонда содействия реформированию жилищно-коммунального хозяйства – 2648396620,39 рубля;
средства областного бюджета – 780987951,87 рубля;
средства местных бюджетов – 86776439,09 рубля;
д) объем финансирования этапа 2023 года составляет 481813844,64 рубля, из них:
средства Фонда содействия реформированию жилищно-коммунального хозяйства – 416621337,04 рубля;
средства областного бюджета – 58673256,85 рубля;
средства местных бюджетов – 6519250,75 рубля;
е) объем финансирования этапа 2024 года составляет 3921246898,56 рубля, из них:
средства Фонда содействия реформированию жилищно-коммунального хозяйства – 696165016,29 рубля;
средства областного бюджета – 2902573694,05 рубля;
средства местных бюджетов – 322508188,22 рубля";

б) в позиции "Ожидаемые результаты реализации Программы" цифры "11389", "172502,64" заменить соответственно цифрами "11399", "172308,54";

2) в разделе 1 в абзаце пятом цифры "172502,64", "11389" заменить соответственно цифрами "172308,54", "11399";

3) в разделе 6 цифры "11389", "172502,64", заменить соответственно цифрами "11399", "172308,54".

1.2. Приложения 1, 2, 3, 4, 5 к Программе изложить в новой редакции согласно приложениям 1, 2, 3, 4, 5 соответственно.

2. Настоящее постановление вступает в силу со дня его подписания и подлежит официальному опубликованию.

**И.о.Губернатора
Волгоградской области**



Е.А.Харичкин

ПРИЛОЖЕНИЕ 1

к постановлению
Администрации
Волгоградской области

от 14 декабря 2022 г. № 789-п

"ПРИЛОЖЕНИЕ 1

к региональной адресной программе "Переселение граждан из аварийного жилищного фонда на территории Волгоградской области в 2019–2025 годах"

ПЕРЕЧЕНЬ

многоквартирных домов, признанных до 01 января 2017 г. аварийными и подлежащими сносу или реконструкции в связи с физическим износом в процессе их эксплуатации

№ п/п	Наименование муниципального образования	Адрес многоквартирного дома	Год ввода дома в эксплуатацию	Дата признания многоквартирного дома аварийным	Сведения об аварийном жилищном фонде, подлежащем расселению до 01 сентября 2025 г.		Планируемая дата окончания переселения	Площадь застройки многоквартирного дома, кв.метров	Информация о формировании земельного участка под аварийным многоквартирным домом		
					Расселяемая площадь, кв.метров	Численность переселяемых граждан, человек			площадь земельного участка, кв.метров	кадастровый номер земельного участка	характеристика земельного участка (сформирован под одним домом, не сформирован)
1	2	3	4	5	6	7	8	9	10	11	12
					172308,54	11399		127179,51	484888,52		

Всего по Волгоградской области подлежит переселению в 2019–2025 годах

Продолжение приложения 1

№ п/п	Наименование муниципального образования	Адрес многоквартирного дома	Год ввода дома в эксплуатацию	Дата признания многоквартирного дома аварийным	Сведения об аварийном жилищном фонде, подлежащем расселению до 01 сентября 2025 г.		Планируемая дата окончания переселения	Площадь застройки многоквартирного дома, кв.метров	Информация о формировании земельного участка под аварийным многоквартирным домом		
					Расселяемая площадь, кв.метров	Численность переселяемых граждан, человек			площадь земельного участка, кв.метров	кадастровый номер земельного участка	характеристика земельного участка (сформирован под одним домом, не сформирован)
1	2	3	4	5	6	7	8	9	10	11	12

из них:

I. Всего по Волгоградской области с финансовой поддержкой Фонда содействия реформированию жилищно-коммунального хозяйства

Итого по городскому округу город-герой Волгоград

171500,97 11362 122744,41 474270,95

146125,36 9790 103488,30 441479,65

1. Городской округ город-герой Волгоград, ул. 2-я Динамовская, д.14

2696,00 34:34:080112:45 сформирован под одним домом

2. Городской округ город-герой Волгоград, ул. 2-я Динамовская, д.16

1666,00 34:34:080112:1552 сформирован под одним домом

3. Городской округ город-герой Волгоград, ул. 2-я Караванная, д.15

747,00 34:34:080126:3258 сформирован под одним домом

4. Городской округ город-герой Волгоград, ул. 2-я Караванная, д.16

1945,00 34:34:080127:521 сформирован под одним домом

5. Городской округ город-герой Волгоград, ул. 2-я Штурманская, д.10

1540,00 34:34:080126:3259 сформирован под одним домом

6. Городской округ город-герой Волгоград, ул. 2-я Штурманская, д.18

2203,00 34:34:080126:3245 сформирован под одним домом

Продолжение приложения 1

№ п/п	Наименование муниципального образования	Адрес многоквартирного дома	Год ввода дома в эксплуатацию	Дата признания многоквартирного дома аварийным	Сведения об аварийном жилищном фонде, подлежащем расселению до 01 сентября 2025 г.		Планируемая дата окончания переселения	Площадь застройки многоквартирного дома, кв.метров	Информация о формировании земельного участка под аварийным многоквартирным домом		
					Распелемая площадь, кв.метров	Число переселяемых граждан, человек			площадь земельного участка, кв.метров	кадастровый номер земельного участка	характеристика земельного участка (сформирован под одним домом, не сформирован)
1	2	3	4	5	6	7	8	9	10	11	12
7.	Городской округ герой Волгоград	Волгоград, ул. 2-я Штурманская, д.32	1954	23.01.2013	293,30	20	31.12.2022	218,10	2114,00	34:34:080126:3099	сформирован под одним домом
8.	Городской округ герой Волгоград	Волгоград, ул. 40 лет ВЛКСМ, д.23	1959	27.05.2016	1775,00	80	01.09.2025	671,40	2442,00	34:34:080112:1555	сформирован под одним домом
9.	Городской округ герой Волгоград	Волгоград, ул. 40 лет ВЛКСМ, д.26	1957	31.05.2016	1480,37	63	01.09.2025	703,70	2576,00	34:34:080106:1292	сформирован под одним домом
10.	Городской округ герой Волгоград	Волгоград, ул.Алиевская, д.4	1957	20.08.2014	432,10	22	31.12.2023	285,70	1229,00	34:34:080069:1339	сформирован под одним домом
11.	Городской округ герой Волгоград	Волгоград, ул.Алиевская, д.6	1957	20.08.2014	436,80	21	31.12.2023	295,80	1265,00	34:34:080069:1341	сформирован под одним домом
12.	Городской округ герой Волгоград	Волгоград, ул.Армави́рская, д.15а	1929	28.03.2016	1070,40	57	31.12.2024	534,30	2420,00	34:34:070091:790	сформирован под одним домом
13.	Городской округ герой Волгоград	Волгоград, ул.Бобровская, д.1	1949	24.10.2012	522,70	49	31.12.2021	457,50	1782,00	34:34:080016:210	сформирован под одним домом
14.	Городской округ герой Волгоград	Волгоград, ул.Бобровская, д.5	1952	20.08.2014	339,20	21	31.12.2024	214,50	1105,00	34:34:080016:212	сформирован под одним домом
15.	Городской округ герой Волгоград	Волгоград, ул.Бобровская, д.7	1952	14.12.2012	578,40	41	31.12.2022	445,50	1647,00	34:34:080016:211	сформирован под одним домом
16.	Городской округ герой Волгоград	Волгоград, ул.Борьбы, д.4	1946	10.10.2014	2751,10	150	31.12.2024	969,30	4003,00	34:34:010059:105	сформирован под одним домом

Продолжение приложения 1

№ п/п	Наименование муниципального образования	Адрес многоквартирного дома	Год ввода дома в эксплуатацию	Дата признания многоквартирного дома аварийным	Сведения об аварийном жилищном фонде, подлежащем расселению до 01 сентября 2025 г.		Планируемая дата окончания переселения	Площадь застройки многоквартирного дома, кв.метров	Информация о формировании земельного участка под аварийным многоквартирным домом		
					Расселенная площадь, кв.метров	Численность переселяемых граждан, человек			площадь земельного участка, кв.метров	кадастровый номер земельного участка	характеристика земельного участка (сформирован под одним домом, не сформирован)
1	2	3	4	5	6	7	8	9	10	11	12
17.	Городской округ герой Волгоград	Волгоград, ул.Брестская, д.28	1957	17.10.2012	378,40	27	31.12.2021	276,50	1192,00	34:34:080105:28	сформирован под одним домом
18.	Городской округ герой Волгоград	Волгоград, просп.Волжский, д.2	1949	26.12.2012	2142,10	97	31.12.2022	976,30	987,23	34:34:020070:36	сформирован под одним домом
19.	Городской округ герой Волгоград	Волгоград, ул.Гагаринская, д.4	1953	22.10.2014	398,70	29	31.12.2024	259,10	1088,00	34:34:080111:668	сформирован под одним домом
20.	Городской округ герой Волгоград	Волгоград, ул.Гагаринская, д.8	1953	13.03.2013	405,30	23	31.12.2021	261,50	1231,00	34:34:080111:671	сформирован под одним домом
21.	Городской округ герой Волгоград	Волгоград, ул.Гагаринская, д.12	1953	14.05.2014	397,40	24	31.12.2023	262,30	1217,00	34:34:080111:696	сформирован под одним домом
22.	Городской округ герой Волгоград	Волгоград, ул.Гагаринская, д.14	1953	22.08.2014	398,55	24	31.12.2023	257,10	779,00	34:34:080111:674	сформирован под одним домом
23.	Городской округ герой Волгоград	Волгоград, ул.Гагаринская, д.18	1952	01.08.2012	401,80	23	31.12.2021	248,80	1147,00	34:34:080111:663	сформирован под одним домом
24.	Городской округ герой Волгоград	Волгоград, ул.Гагаринская, д.20	1952	01.08.2012	403,30	28	31.12.2020	254,80	1210,00	34:34:080111:662	сформирован под одним домом
25.	Городской округ герой Волгоград	Волгоград, ул.Гагаринская, д.22	1953	02.10.2013	353,30	25	31.12.2023	253,90	1032,00	34:34:080111:688	сформирован под одним домом
26.	Городской округ герой Волгоград	Волгоград, ул.Гагаринская, д.28	1953	17.12.2014	400,10	21	31.12.2023	262,00	1088,00	34:34:080111:686	сформирован под одним домом

Продолжение приложения 1

№ п/п	Наименование муниципального образования	Адрес многоквартирного дома	Год ввода дома в эксплуатацию	Дата признания многоквартирного дома аварийным	Сведения об аварийном жилищном фонде, подлежащем расселению до 01 сентября 2025 г.		Планируемая дата окончания переселения	Площадь застройки многоквартирного дома, кв.метров	Информация о формировании земельного участка под аварийным многоквартирным домом		
					Расселенная площадь, кв.метров	Число переселяемых граждан, человек			площадь земельного участка, кв.метров	кадастровый номер земельного участка	характеристика земельного участка (сформирован под одним домом, не сформирован)
1	2	3	4	5	6	7	8	9	10	11	12
27.	Городской округ город-герой Волгоград	Волгоград, ул.Гагрина, д.32	1955	04.02.2015	696,30	33	31.12.2024	507,20	1416,00	34:34:080111:685	сформирован под одним домом
28.	Городской округ город-герой Волгоград	Волгоград, ул.Героев Малой Земли, д.37	1956	24.03.2016	381,19	26	31.12.2024	291,40	1082,00	34:34:080069:1308	сформирован под одним домом
29.	Городской округ город-герой Волгоград	Волгоград, ул.Героев Малой Земли, д.65	1932	17.10.2012	2165,20	174	31.12.2022	943,70	4072,00	34:34:080065:292	сформирован под одним домом
30.	Городской округ город-герой Волгоград	Волгоград, ул.Героев Малой Земли, д.67	1932	12.12.2012	1856,15	131	31.12.2021	950,70	4085,00	34:34:080065:290	сформирован под одним домом
31.	Городской округ город-герой Волгоград	Волгоград, ул.Гидростроителей, д.15	1954	25.11.2013	91,80	5	31.12.2023	140,70	1384,00	34:34:010013:129	сформирован под одним домом
32.	Городской округ город-герой Волгоград	Волгоград, ул.Двинская, д.39	1944	15.04.2013	407,90	26	31.12.2022	262,70	-	-	не сформирован
33.	Городской округ город-герой Волгоград	Волгоград, ул.им.Алехина, д.7, корп.1	1991	11.11.2011	453,00	69	31.12.2022	912,30	1789,00	34:34:020086:1750	сформирован под одним домом
34.	Городской округ город-герой Волгоград	Волгоград, ул.им.Алехина, д.7, корп.2	1991	11.11.2011	470,70	74	31.12.2022	934,90	3912,00	34:34:020086:1752	сформирован под одним домом
35.	Городской округ город-герой Волгоград	Волгоград, ул.им.Алехина, д.7, корп.4	1991	11.11.2011	298,40	38	31.12.2021	916,10	4468,00	34:34:020086:1751	сформирован под одним домом
36.	Городской округ город-герой Волгоград	Волгоград, ул.им.Алехина, д.7, корп.5	1991	11.11.2011	487,30	68	31.12.2022	868,90	2681,00	34:34:020086:1749	сформирован под одним домом

Продолжение приложения 1

№ п/п	Наименование муниципального образования	Адрес многоквартирного дома	Год ввода дома в эксплуатацию	Дата признания многоквартирного дома аварийным	Сведения об аварийном жилищном фонде, подлежащем расселению до 01 сентября 2025 г.		Планируемая дата окончания переселения	Площадь застройки многоквартирного дома, кв.метров	Информация о формировании земельного участка под аварийным многоквартирным домом		
					Распеление	Численность переселяемых граждан, человек			площадь земельного участка, кв.метров	кадастровый номер земельного участка	характеристика земельного участка (сформирован под одним домом, не сформирован)
1	2	3	4	5	6	7	8	9	10	11	12
37.	Городской округ город-герой Волгоград	Волгоград, ул.им.Алехина, д.7, корп.6	1991	11.11.2011	496,50	53	31.12.2022	943,20	2919,00	34:34:020086:1747	сформирован под одним домом
38.	Городской округ город-герой Волгоград	Волгоград, ул.им.Алехина, д.7, корп.7	1991	11.11.2011	479,30	72	31.12.2022	941,40	2977,00	34:34:020086:1754	сформирован под одним домом
39.	Городской округ город-герой Волгоград	Волгоград, ул.им.Арсеньева, д.15а	1953	28.09.2012	68,80	2	31.12.2022	264,00	284,00	34:34:080032:371	сформирован под одним домом
40.	Городской округ город-герой Волгоград	Волгоград, ул.им.Бахтурова, д.3	1957	21.08.2013	1523,60	82	31.12.2023	730,70	3022,00	34:34:080095:3056	сформирован под одним домом
41.	Городской округ город-герой Волгоград	Волгоград, ул.им.Бахтурова, д.5	1957	26.09.2012	1598,44	81	31.12.2021	750,90	1784,00	34:34:080095:2059	сформирован под одним домом
42.	Городской округ город-герой Волгоград	Волгоград, ул.им.Бахтурова, д.17	1953	14.01.2015	1578,40	92	31.12.2024	746,80	2044,00	34:34:080096:65	сформирован под одним домом
43.	Городской округ город-герой Волгоград	Волгоград, ул.им.Богданова, д.3	1950	26.02.2016	633,90	42	31.12.2024	439,00	2026,00	34:34:060044:3661	сформирован под одним домом
44.	Городской округ город-герой Волгоград	Волгоград, ул.им.Богданова, д.11	1958	06.07.2016	338,00	21	01.09.2025	245,20	1204,00	34:34:060044:3662	сформирован под одним домом
45.	Городской округ город-герой Волгоград	Волгоград, ул.им.Воронкова, д.25	1951	20.01.2012	528,00	28	31.12.2021	386,50	773,00	34:34:070061:33	сформирован под одним домом
46.	Городской округ город-герой Волгоград	Волгоград, ул.им.Вучетича, д.1	1953	23.01.2012	1468,13	75	31.12.2020	755,90	1814,00	34:34:080095:2060	сформирован под одним домом

Продолжение приложения 1

№ п/п	Наименование муниципального образования	Адрес многоквартирного дома	Год ввода дома в эксплуатацию	Дата признания многоквартирного дома аварийным	Сведения об аварийном жилищном фонде, подлежащем расселению до 01 сентября 2025 г.		Планируемая дата окончания переселения	Площадь застройки многоквартирного дома, кв.метров	Информация о формировании земельного участка под аварийным многоквартирным домом		
					Распеление	Численность переселяемых граждан, человек			площадь земельного участка, кв.метров	кадастровый номер земельного участка	характеристика земельного участка (сформирован под одним домом, не сформирован)
1	2	3	4	5	6	7	8	9	10	11	12
47.	Городской округ город-герой Волгоград	Волгоград, ул.им.Вучетича, д.2	1953	25.01.2012	1483,80	78	31.12.2021	747,80	1768,00	34:34:080096:66	сформирован под одним домом
48.	Городской округ город-герой Волгоград	Волгоград, ул.им.Вучетича, д.3	1953	23.01.2012	593,35	37	31.12.2021	447,80	1352,00	34:34:080095:2056	сформирован под одним домом
49.	Городской округ город-герой Волгоград	Волгоград, ул.им.Вучетича, д.4	1953	18.07.2012	633,46	39	31.12.2021	427,60	1362,00	34:34:080096:63	сформирован под одним домом
50.	Городской округ город-герой Волгоград	Волгоград, ул.им.Вучетича, д.6	1953	25.01.2012	1193,80	62	31.12.2021	647,20	1880,00	34:34:080096:64	сформирован под одним домом
51.	Городской округ город-герой Волгоград	Волгоград, ул.им.Вучетича, д.7	1953	03.12.2014	588,10	65	31.12.2022	688,70	2624,00	34:34:080095:2079	сформирован под одним домом
52.	Городской округ город-герой Волгоград	Волгоград, ул.им.Вучетича, д.10	1953	06.02.2013	661,10	73	31.12.2022	680,70	2993,00	34:34:080096:59	сформирован под одним домом
53.	Городской округ город-герой Волгоград	Волгоград, ул.им.Жолудева, д.14	1945	12.01.2015	134,00	23	31.12.2020	732,70	2535,00	34:34:010051:34	сформирован под одним домом
54.	Городской округ город-герой Волгоград	Волгоград, ул.им.Жолудева, д.20	1940	18.04.2012	308,40	37	31.12.2020	722,70	887,00	34:34:010051:29	сформирован под одним домом
55.	Городской округ город-герой Волгоград	Волгоград, ул.им.Здоровцева, д.1	1958	26.02.2014	421,10	23	31.12.2023	284,70	643,00	34:34:010019:324	сформирован под одним домом
56.	Городской округ город-герой Волгоград	Волгоград, ул.им.Здоровцева, д.7	1958	24.02.2014	418,20	25	31.12.2023	288,70	2223,00	34:34:010019:1491	сформирован под одним домом

Продолжение приложения 1

№ п/п	Наименование муниципального образования	Адрес многоквартирного дома	Год ввода дома в эксплуатацию	Дата признания многоквартирного дома аварийным	Сведения об аварийном жилищном фонде, подлежащем расселению до 01 сентября 2025 г.		Планируемая дата окончания переселения	Площадь застройки многоквартирного дома, кв.метров	Информация о формировании земельного участка под аварийным многоквартирным домом		
					Расселенная площадь, кв.метров	Численность переселяемых граждан, человек			площадь земельного участка, кв.метров	кадастровый номер земельного участка	характеристика земельного участка (сформирован под одним домом, не сформирован)
1	2	3	4	5	6	7	8	9	10	11	12
57.	Городской округ город-герой Волгоград	Волгоград, ул.им.капитана Гряскина, д.2	1948	21.04.2016	449,00	18	31.12.2024	350,70	2273,00	34:34:020075:455	сформирован под одним домом
58.	Городской округ город-герой Волгоград	Волгоград, ул.им.Качалова, д.42	1958	16.04.2014	538,20	40	31.12.2023	387,00	2200,00	34:34:020053:3540	сформирован под одним домом
59.	Городской округ город-герой Волгоград	Волгоград, ул.им.Качалова, д.44	1957	16.05.2012	512,60	26	31.12.2021	384,50	3344,00	34:34:020053:3530	сформирован под одним домом
60.	Городской округ город-герой Волгоград	Волгоград, ул.им.Колецкого, д.3	1953	20.02.2016	379,09	29	31.12.2024	258,10	-	-	не сформирован
61.	Городской округ город-герой Волгоград	Волгоград, ул.им.Колецкого, д.5	1954	24.10.2014	350,00	24	31.12.2023	258,80	-	-	не сформирован
62.	Городской округ город-герой Волгоград	Волгоград, ул.им.Колецкого, д.6	1953	02.12.2016	393,28	18	31.12.2023	260,10	-	-	не сформирован
63.	Городской округ город-герой Волгоград	Волгоград, ул.им.Колецкого, д.7	1954	31.05.2016	395,70	21	31.12.2023	255,60	-	-	не сформирован
64.	Городской округ город-герой Волгоград	Волгоград, ул.им.Короленко, д.2	1917	10.08.2016	71,70	8	01.09.2025	176,80	-	-	не сформирован
65.	Городской округ город-герой Волгоград	Волгоград, ул.им.Кузнецова, д.55	1956	29.10.2014	693,90	87	31.12.2023	666,60	4243,00	34:34:020079:21	сформирован под одним домом
66.	Городской округ город-герой Волгоград	Волгоград, ул.им.Ломоносова, д.22	1953	14.01.2015	1558,00	74	31.12.2024	738,80	12831,00	34:34:080096:52	сформирован под одним домом

Продолжение приложения 1

№ п/п	Наименование муниципального образования	Адрес многоквартирного дома	Год ввода дома в эксплуатацию	Дата признания многоквартирного дома аварийным	Сведения об аварийном жилищном фонде, подлежащем расселению до 01 сентября 2025 г.		Планируемая дата окончания переселения	Площадь застройки многоквартирного дома, кв.метров	Информация о формировании земельного участка под аварийным многоквартирным домом		
					Распеление	Численность переселяемых граждан, человек			площадь земельного участка, кв.метров	кадастровый номер земельного участка	характеристика земельного участка (сформирован под одним домом, не сформирован)
1	2	3	4	5	6	7	8	9	10	11	12
67.	Городской округ город-герой Волгоград	Волгоград, ул.им.Панфёрова, д.42	1955	27.05.2016	304,28	35	01.09.2025	611,60	755,00	34:34:080112:31	сформирован под одним домом
68.	Городской округ город-герой Волгоград	Волгоград, ул.им.Панфёрова, д.44	1954	27.05.2016	458,10	60	01.09.2025	581,20	2653,00	34:34:080112:1799	сформирован под одним домом
69.	Городской округ город-герой Волгоград	Волгоград, ул.им.Панфёрова, д.46	1954	21.11.2012	481,70	82	31.12.2022	577,80	2020,00	34:34:080112:1804	сформирован под одним домом
70.	Городской округ город-герой Волгоград	Волгоград, ул.им.Панфёрова, д.48	1954	25.12.2015	468,80	64	31.12.2024	537,40	2069,00	34:34:080112:1795	сформирован под одним домом
71.	Городской округ город-герой Волгоград	Волгоград, ул.им.Панфёрова, д.50	1954	30.07.2014	365,80	62	31.12.2023	582,00	1917,00	34:34:080112:1801	сформирован под одним домом
72.	Городской округ город-герой Волгоград	Волгоград, ул.им.Панфёрова, д.58	1955	30.07.2014	512,00	55	31.12.2023	609,70	2736,00	34:34:080112:1806	сформирован под одним домом
73.	Городской округ город-герой Волгоград	Волгоград, ул.им.Панфёрова, д.60	1955	22.08.2014	621,60	48	31.12.2023	579,10	2037,00	34:34:080112:1811	сформирован под одним домом
74.	Городской округ город-герой Волгоград	Волгоград, ул.им.Позднышева, д.72	1958	10.10.2014	170,30	7	31.12.2024	267,60	1368,00	34:34:010019:1256	сформирован под одним домом
75.	Городской округ город-герой Волгоград	Волгоград, ул.им.Саши Филиппова, д.98	1962	28.10.2014	626,90	44	31.12.2024	433,90	782,00	34:34:050018:782	сформирован под одним домом
76.	Городской округ город-герой Волгоград	Волгоград, просп.им.Столетова, д.21	1955	23.11.2016	616,58	39	01.09.2025	438,80	1625,00	34:34:080112:1568	сформирован под одним домом

Продолжение приложения 1

№ п/п	Наименование муниципального образования	Адрес многоквартирного дома	Год ввода дома в эксплуатацию	Дата признания многоквартирного дома аварийным	Сведения об аварийном жилищном фонде, подлежащем расселению до 01 сентября 2025 г.		Планируемая дата окончания переселения	Площадь застройки многоквартирного дома, кв.метров	Информация о формировании земельного участка под аварийным многоквартирным домом		
					Расселяемая площадь, кв.метров	Число переселяемых граждан, человек			площадь земельного участка, кв.метров	кадастровый номер земельного участка	характеристика земельного участка (сформирован под одним домом, не сформирован)
1	2	3	4	5	6	7	8	9	10	11	12
77.	Городской округ город-герой Волгоград	Волгоград, просп.Им.Столетьева, д.25	1955	28.05.2014	1051,70	56	31.12.2023	721,10	3158,00	34:34:080112:1551	сформирован под одним домом
78.	Городской округ город-герой Волгоград	Волгоград, просп.Им.Столетьева, д.29	1955	17.12.2014	1045,20	65	31.12.2024	720,70	2121,00	34:34:080112:1553	сформирован под одним домом
79.	Городской округ город-герой Волгоград	Волгоград, ул.Им.Сулеймана Стальского, д.4	1952	11.09.2013	826,20	40	31.12.2022	559,20	2423,00	34:34:0800022:170	сформирован под одним домом
80.	Городской округ город-герой Волгоград	Волгоград, ул.Им.Сулеймана Стальского, д.8	1958	24.04.2013	331,40	34	31.12.2022	510,20	520,80	34:34:0800022:6	сформирован под одним домом
81.	Городской округ город-герой Волгоград	Волгоград, ул.Им.Сулеймана Стальского, д.54	1949	07.11.2012	337,10	22	31.12.2021	218,30	1014,00	34:34:080016:215	сформирован под одним домом
82.	Городской округ город-герой Волгоград	Волгоград, ул.Калининградская, д.9	1949	15.06.2016	234,90	11	31.12.2024	188,70	1074,77	34:34:0600033:772	сформирован под одним домом
83.	Городской округ город-герой Волгоград	Волгоград, ул.Калининградская, д.18	1958	24.05.2016	409,60	28	01.09.2025	305,60	1103,00	34:34:0600032:2762	сформирован под одним домом
84.	Городской округ город-герой Волгоград	Волгоград, ул.Калининградская, д.20/1	1958	04.03.2013	336,80	23	31.12.2022	240,10	1264,00	34:34:0600032:2755	сформирован под одним домом
85.	Городской округ город-герой Волгоград	Волгоград, ул.Кедровая, д.19	1952	23.06.2014	380,60	21	31.12.2023	261,60	1512,00	34:34:0700061:36	сформирован под одним домом
86.	Городской округ город-герой Волгоград	Волгоград, ул.Калинская, д.37	1947	22.03.2016	179,70	14	31.12.2024	170,70	2122,00	34:34:0500036:421	сформирован под одним домом

Продолжение приложения 1

№ п/п	Наименование муниципального образования	Адрес многоквартирного дома	Год ввода дома в эксплуатацию	Дата признания многоквартирного дома аварийным	Сведения об аварийном жилищном фонде, подлежащем расселению до 01 сентября 2025 г.		Планируемая дата окончания переселения	Площадь застройки многоквартирного дома, кв.метров	Информация о формировании земельного участка под аварийным многоквартирным домом		
					Расселенная площадь, кв.метров	Число переселяемых граждан, человек			площадь земельного участка, кв.метров	кадастровый номер земельного участка (сформирован под одним домом, не сформирован)	характеристика земельного участка (сформирован под одним домом, не сформирован)
1	2	3	4	5	6	7	8	9	10	11	12
87.	Городской округ город-герой Волгоград	Волгоград, ул.Корпусная, д.44	1953	04.05.2016	622,90	42	01.09.2025	445,50	1329,00	34:34:080069:44	сформирован под одним домом
88.	Городской округ город-герой Волгоград	Волгоград, ул.Краснопресненская, д.6	1950	16.06.2014	547,70	27	31.12.2023	400,50	1747,00	34:34:060032:3165	сформирован под одним домом
89.	Городской округ город-герой Волгоград	Волгоград, ул.Красноуфимская, д.5	1911	10.02.2016	89,00	12	31.12.2024	138,60	427,00	34:34:070059:1	сформирован под одним домом
90.	Городской округ город-герой Волгоград	Волгоград, ул.Лазоревая, д.209	1952	31.05.2016	830,30	46	01.09.2025	554,00	2364,00	34:34:080022:181	сформирован под одним домом
91.	Городской округ город-герой Волгоград	Волгоград, ул.Лазоревая, д.213	1952	15.12.2016	817,99	54	01.09.2025	556,70	2099,00	34:34:080022:189	сформирован под одним домом
92.	Городской округ город-герой Волгоград	Волгоград, ул.Лесобазовская, д.4	1952	26.08.2014	815,50	33	31.12.2024	545,70	2449,00	34:34:080022:183	сформирован под одним домом
93.	Городской округ город-герой Волгоград	Волгоград, ул.Лесобазовская, д.6	1950	28.03.2014	718,36	43	31.12.2023	547,70	2158,00	34:34:080022:182	сформирован под одним домом
94.	Городской округ город-герой Волгоград	Волгоград, ул.Лимонная, д.34	1955	25.04.2014	1741,38	96	31.12.2023	847,70	-	-	не сформирован
95.	Городской округ город-герой Волгоград	Волгоград, ул.Марийская, д.1	1953	16.10.2014	394,90	22	31.12.2024	258,00	-	-	не сформирован
96.	Городской округ город-герой Волгоград	Волгоград, ул.Марийская, д.3	1953	19.11.2013	396,20	23	31.12.2022	261,10	-	-	не сформирован

Продолжение приложения 1

№ п/п	Наименование муниципального образования	Адрес многоквартирного дома	Год ввода дома в эксплуатацию	Дата признания многоквартирного дома аварийным	Сведения об аварийном жилищном фонде, подлежащем расселению до 01 сентября 2025 г.		Планируемая дата окончания переселения	Площадь застройки многоквартирного дома, кв.метров	Информация о формировании земельного участка под аварийным многоквартирным домом		
					Распелемая площадь, кв.метров	Численность переселяемых граждан, человек			площадь земельного участка, кв.метров	кадастровый номер земельного участка	характеристика земельного участка (сформирован под одним домом, не сформирован)
1	2	3	4	5	6	7	8	9	10	11	12
97.	Городской округ герой Волгоград	Волгоград, ул.Марийская, д.5	1953	30.11.2016	399,80	19	01.09.2025	255,60	-	-	не сформирован
98.	Городской округ герой Волгоград	Волгоград, ул.Марийская, д.7	1953	18.07.2012	351,00	27	31.12.2020	251,80	-	-	не сформирован
99.	Городской округ герой Волгоград	Волгоград, ул.Марийская, д.9	1953	14.01.2015	398,30	30	31.12.2024	252,80	-	-	не сформирован
100.	Городской округ герой Волгоград	Волгоград, ул.Мачтозаводская, д.104	1954	30.05.2012	666,2	44	31.12.2021	511,90	1785,00	34:34:080112:1809	сформирован под одним домом
101.	Городской округ герой Волгоград	Волгоград, ул.Мачтозаводская, д.134	1957	22.08.2014	387,50	22	31.12.2023	280,60	1262,00	34:34:080105:25	сформирован под одним домом
102.	Городской округ герой Волгоград	Волгоград, ул.Мачтозаводская, д.136	1957	31.05.2016	385,20	22	01.09.2025	279,30	1517,00	34:34:080105:29	сформирован под одним домом
103.	Городской округ герой Волгоград	Волгоград, ул.Мачтозаводская, д.146	1955	23.01.2013	435,50	24	31.12.2023	281,50	1176,00	34:34:080105:659	сформирован под одним домом
104.	Городской округ герой Волгоград	Волгоград, ул.Мачтозаводская, д.148	1955	06.02.2013	435,40	24	31.12.2022	278,50	1313,00	34:34:080105:31	сформирован под одним домом
105.	Городской округ герой Волгоград	Волгоград, ул.Минская, д.226	1932	17.10.2012	635,10	37	31.12.2022	370,30	2413,00	34:34:080027:562	сформирован под одним домом
106.	Городской округ герой Волгоград	Волгоград, ул.Морская, д.76	1955	28.04.2016	405,00	17	31.12.2024	307,50	1141,00	34:34:080065:305	сформирован под одним домом

Продолжение приложения 1

№ п/п	Наименование муниципального образования	Адрес многоквартирного дома	Год ввода дома в эксплуатацию	Дата признания многоквартирного дома аварийным	Сведения об аварийном жилищном фонде, подлежащем расселению до 01 сентября 2025 г.		Планируемая дата окончания переселения	Площадь застройки многоквартирного дома, кв.метров	Информация о формировании земельного участка под аварийным многоквартирным домом		
					Расселяемая площадь, кв.метров	Число переселяемых граждан, человек			площадь земельного участка, кв.метров	кадастровый номер земельного участка	характеристика земельного участка (сформирован под одним домом, не сформирован)
1	2	3	4	5	6	7	8	9	10	11	12
107.	Городской округ город-герой Волгоград	Волгоград, ул.Морская, д.78	1955	28.04.2016	696,05	39	31.12.2024	512,20	1391,00	34:34:080065:299	сформирован под одним домом
108.	Городской округ город-герой Волгоград	Волгоград, ул.Новоросийская, д.60а	1954	30.08.2013	623,90	55	31.12.2022	594,00	763,00	34:34:040014:87	сформирован под одним домом
109.	Городской округ город-герой Волгоград	Волгоград, ул.Олимпийская, д.1	1956	21.08.2013	737,80	34	31.12.2022	543,00	1133,00	34:34:080111:675	сформирован под одним домом
110.	Городской округ город-герой Волгоград	Волгоград, ул.Олимпийская, д.5	1954	14.05.2014	397,30	33	31.12.2023	263,80	1812,00	34:34:080111:689	сформирован под одним домом
111.	Городской округ город-герой Волгоград	Волгоград, ул.Олимпийская, д.9	1953	11.03.2015	397,90	24	31.12.2023	264,80	960,00	34:34:080111:677	сформирован под одним домом
112.	Городской округ город-герой Волгоград	Волгоград, ул.Олимпийская, д.10	1953	16.10.2014	398,60	20	31.12.2024	256,00	-	-	не сформирован
113.	Городской округ город-герой Волгоград	Волгоград, ул.Олимпийская, д.11	1953	07.11.2012	402,30	27	31.12.2021	262,90	1210,00	34:34:080111:667	сформирован под одним домом
114.	Городской округ город-герой Волгоград	Волгоград, ул.Олимпийская, д.13	1954	30.04.2014	400,00	23	31.12.2021	262,50	731,00	34:34:080111:693	сформирован под одним домом
115.	Городской округ город-герой Волгоград	Волгоград, ул.Олимпийская, д.14	1953	16.08.2012	367,90	28	31.12.2021	257,20	-	-	не сформирован
116.	Городской округ город-герой Волгоград	Волгоград, ул.Олимпийская, д.16	1954	17.10.2012	395,20	25	31.12.2022	257,40	325,00	34:34:080111:715	сформирован под одним домом

Продолжение приложения 1

№ п/п	Наименование муниципального образования	Адрес многоквартирного дома	Год ввода дома в эксплуатацию	Дата признания многоквартирного дома аварийным	Сведения об аварийном жилищном фонде, подлежащем расселению до 01 сентября 2025 г.		Планируемая дата окончания переселения	Площадь застройки многоквартирного дома, кв. метров	Информация о формировании земельного участка под аварийным многоквартирным домом		
					Расселяемая площадь, кв. метров	Численность переселяемых граждан, человек			площадь земельного участка, кв. метров	кадастровый номер земельного участка	характеристика земельного участка (сформирован под одним домом, не сформирован)
1	2	3	4	5	6	7	8	9	10	11	12
117.	Городской округ город-герой Волгоград	Волгоград, ул.Олимпийская, д.19	1952	20.02.2016	400,57	36	31.12.2024	256,20	1123,00	34:34:080111:691	сформирован под одним домом
118.	Городской округ город-герой Волгоград	Волгоград, ул.Олимпийская, д.21	1953	01.09.2016	399,60	25	01.09.2025	260,70	1183,00	34:34:080111:676	сформирован под одним домом
119.	Городской округ город-герой Волгоград	Волгоград, ул.Олимпийская, д.23	1953	04.07.2014	353,90	16	31.12.2023	251,10	1011,00	34:34:080111:680	сформирован под одним домом
120.	Городской округ город-герой Волгоград	Волгоград, ул.Олимпийская, д.25	1953	18.09.2013	401,60	27	31.12.2023	266,50	1554,00	34:34:080111:682	сформирован под одним домом
121.	Городской округ город-герой Волгоград	Волгоград, ул.Олимпийская, д.27	1953	19.09.2012	400,60	25	31.12.2021	263,90	1148,00	34:34:080111:664	сформирован под одним домом
122.	Городской округ город-герой Волгоград	Волгоград, ул.Олимпийская, д.30	1954	20.02.2016	398,40	27	31.12.2023	261,10	-	-	не сформирован
123.	Городской округ город-герой Волгоград	Волгоград, пер.Олимпийский, д.4	1953	17.05.2013	403,40	21	31.12.2022	256,70	1026,00	34:34:080111:665	сформирован под одним домом
124.	Городской округ город-герой Волгоград	Волгоград, ул.Ольгинская, д.3	1961	24.10.2014	643,90	35	31.12.2024	430,90	2628,00	34:34:080006:440	сформирован под одним домом
125.	Городской округ город-герой Волгоград	Волгоград, ул.Палласовская, д.1	1952	18.04.2014	379,71	26	31.12.2023	266,20	742,00	34:34:080123:2950	сформирован под одним домом
126.	Городской округ город-герой Волгоград	Волгоград, ул.Палласовская, д.3	1953	18.04.2014	395,30	29	31.12.2023	260,40	1057,00	34:34:080123:2732	сформирован под одним домом

Продолжение приложения 1

№ п/п	Наименование муниципального образования	Адрес многоквартирного дома	Год ввода дома в эксплуатацию	Дата признания многоквартирного дома аварийным	Сведения об аварийном жилищном фонде, подлежащем расселению до 01 сентября 2025 г.		Планируемая дата окончания переселения	Площадь застройки многоквартирного дома, кв. метров	Информация о формировании земельного участка под аварийным многоквартирным домом		
					Расселенная площадь, кв. метров	Число переселяемых граждан, человек			площадь земельного участка, кв. метров	кадастровый номер земельного участка	характеристика земельного участка (сформирован под одним домом, не сформирован)
1	2	3	4	5	6	7	8	9	10	11	12
127.	Городской округ город-герой Волгоград	Волгоград, ул.Палласовская, д.4	1952	18.04.2014	394,70	24	31.12.2023	250,20	1225,00	34:34:080123:2693	сформирован под одним домом
128.	Городской округ город-герой Волгоград	Волгоград, ул.Палласовская, д.5	1952	18.04.2014	397,90	23	31.12.2023	258,70	603,00	34:34:080123:2728	сформирован под одним домом
129.	Городской округ город-герой Волгоград	Волгоград, ул.Палласовская, д.6	1952	18.04.2014	394,50	23	31.12.2023	263,10	1218,00	34:34:080123:2701	сформирован под одним домом
130.	Городской округ город-герой Волгоград	Волгоград, ул.Палласовская, д.7	1952	18.04.2014	398,89	22	31.12.2023	253,50	647,00	34:34:080123:2979	сформирован под одним домом
131.	Городской округ город-герой Волгоград	Волгоград, ул.Палласовская, д.8	1952	18.04.2014	395,60	31	31.12.2023	256,50	1229,00	34:34:080123:2702	сформирован под одним домом
132.	Городской округ город-герой Волгоград	Волгоград, ул.Палласовская, д.9	1952	18.04.2014	394,78	30	31.12.2023	262,40	1150,00	34:34:080123:2713	сформирован под одним домом
133.	Городской округ город-герой Волгоград	Волгоград, ул.Палласовская, д.10	1952	18.04.2014	394,50	35	31.12.2023	252,10	1223,00	34:34:080123:2694	сформирован под одним домом
134.	Городской округ город-герой Волгоград	Волгоград, ул.Палласовская, д.12	1953	18.04.2014	395,90	30	31.12.2023	248,60	1228,00	34:34:080123:2695	сформирован под одним домом
135.	Городской округ город-герой Волгоград	Волгоград, ул.Палласовская, д.13	1953	18.04.2014	398,91	22	31.12.2023	265,90	1135,00	34:34:080123:2714	сформирован под одним домом
136.	Городской округ город-герой Волгоград	Волгоград, ул.Палласовская, д.14	1952	23.01.2013	395,70	36	31.12.2023	249,00	1234,00	34:34:080123:2696	сформирован под одним домом

Продолжение приложения 1

№ п/п	Наименование муниципального образования	Адрес многоквартирного дома	Год ввода дома в эксплуатацию	Дата признания многоквартирного дома аварийным	Сведения об аварийном жилищном фонде, подлежащем расселению до 01 сентября 2025 г.		Планируемая дата окончания переселения	Площадь застройки многоквартирного дома, кв.метров	Информация о формировании земельного участка под аварийным многоквартирным домом		
					Расселяемая площадь, кв.метров	Число переселяемых граждан, человек			площадь земельного участка, кв.метров	кадастровый номер земельного участка	характеристика земельного участка (сформирован под одним домом, не сформирован)
1	2	3	4	5	6	7	8	9	10	11	12
137.	Городской округ город-герой Волгоград	Волгоград, ул.Палласовская, д.15	1952	17.10.2012	397,80	30	31.12.2022	262,70	702,00	34:34:080123:2974	сформирован под одним домом
138.	Городской округ город-герой Волгоград	Волгоград, ул.Палласовская, д.16	1952	18.04.2014	394,90	23	31.12.2023	255,70	1224,00	34:34:080123:2709	сформирован под одним домом
139.	Городской округ город-герой Волгоград	Волгоград, ул.Палласовская, д.17	1952	18.04.2014	396,64	32	31.12.2023	259,40	1008,00	34:34:080123:2727	сформирован под одним домом
140.	Городской округ город-герой Волгоград	Волгоград, ул.Палласовская, д.18	1952	18.04.2014	399,75	42	31.12.2023	254,10	1243,00	34:34:080123:2703	сформирован под одним домом
141.	Городской округ город-герой Волгоград	Волгоград, ул.Палласовская, д.21	1952	18.04.2014	396,20	23	31.12.2022	258,90	828,00	34:34:080123:2719	сформирован под одним домом
142.	Городской округ город-герой Волгоград	Волгоград, ул.Палласовская, д.22	1952	18.04.2014	398,80	25	31.12.2023	251,40	1238,00	34:34:080123:2704	сформирован под одним домом
143.	Городской округ город-герой Волгоград	Волгоград, ул.Палласовская, д.23	1952	06.02.2013	304,70	18	31.12.2022	253,40	1302,00	34:34:080123:2715	сформирован под одним домом
144.	Городской округ город-герой Волгоград	Волгоград, ул.Палласовская, д.25	1952	18.04.2014	397,60	15	31.12.2023	259,90	1200,00	34:34:080123:2730	сформирован под одним домом
145.	Городской округ город-герой Волгоград	Волгоград, ул.Палласовская, д.27	1952	18.04.2014	254,30	25	31.12.2023	255,50	1189,00	34:34:080123:2731	сформирован под одним домом
146.	Городской округ город-герой Волгоград	Волгоград, ул.Палласовская, д.29	1952	18.04.2014	395,90	26	31.12.2023	264,60	862,00	34:34:080123:2717	сформирован под одним домом

Продолжение приложения 1

№ п/п	Наименование муниципального образования	Адрес многоквартирного дома	Год ввода дома в эксплуатацию	Дата признания многоквартирного дома аварийным	Сведения об аварийном жилищном фонде, подлежащем расселению до 01 сентября 2025 г.		Планируемая дата окончания переселения	Площадь застройки многоквартирного дома, кв.метров	Информация о формировании земельного участка под аварийным многоквартирным домом		
					Распеление кв. метров	Численность переселяемых граждан, человек			площадь земельного участка, кв.метров	кадастровый номер земельного участка	характеристика земельного участка (сформирован под одним домом, не сформирован)
1	2	3	4	5	6	7	8	9	10	11	12
147.	Городской округ город Волгоград	Волгоград, ул.Палласовская, д.31	1952	18.04.2014	394,40	27	31.12.2023	259,80	1142,00	34:34:080123:2718	сформирован под одним домом
148.	Городской округ город Волгоград	Волгоград, ул.Палласовская, д.34	1953	18.04.2014	392,60	31	31.12.2023	258,80	284,00	34:34:080123:2964	сформирован под одним домом
149.	Городской округ город Волгоград	Волгоград, ул.Палласовская, д.36	1953	18.04.2014	395,40	24	31.12.2023	261,80	326,00	34:34:080123:2965	сформирован под одним домом
150.	Городской округ город Волгоград	Волгоград, тер.Поселок 4-й участок, д.2	1946	18.02.2016	670,10	45	31.12.2024	472,50	616,96	34:34:020023:28	сформирован под одним домом
151.	Городской округ город Волгоград	Волгоград, тер.Поселок 4-й участок, д.3	1948	15.01.2014	990,90	48	31.12.2023	711,50	927,14	34:34:020023:29	сформирован под одним домом
152.	Городской округ город Волгоград	Волгоград, тер.Поселок 4-й участок, д.4	1948	19.03.2014	685,50	39	31.12.2023	479,40	573,83	34:34:020023:30	сформирован под одним домом
153.	Городской округ город Волгоград	Волгоград, тер.Поселок 4-й участок, д.9	1946	02.04.2014	665,00	33	31.12.2023	465,00	598,19	34:34:020023:35	сформирован под одним домом
154.	Городской округ город Волгоград	Волгоград, тер.Поселок 4-й участок, д.11	1946	18.04.2012	571,98	44	31.12.2021	489,70	597,60	34:34:020023:37	сформирован под одним домом
155.	Городской округ город Волгоград	Волгоград, тер.Поселок 4-й участок, д.12	1946	30.04.2014	675,00	40	31.12.2023	499,80	603,48	34:34:020023:38	сформирован под одним домом
156.	Городской округ город Волгоград	Волгоград, тер.Поселок 4-й участок, д.18	1945	17.02.2016	697,40	51	31.12.2024	490,20	601,45	34:34:020023:44	сформирован под одним домом

Продолжение приложения 1

№ п/п	Наименование муниципального образования	Адрес многоквартирного дома	Год ввода дома в эксплуатацию	Дата признания многоквартирного дома аварийным	Сведения об аварийном жилищном фонде, подлежащем расселению до 01 сентября 2025 г.		Планируемая дата окончания переселения	Площадь застройки многоквартирного дома, кв. метров	Информация о формировании земельного участка под аварийным многоквартирным домом		
					Расселенная площадь, кв. метров	Число переселяемых граждан, человек			площадь земельного участка, кв. метров	кадастровый номер земельного участка	характеристика земельного участка (сформирован под одним домом, не сформирован)
1	2	3	4	5	6	7	8	9	10	11	12
157.	Городской округ город-герой Волгоград	Волгоград, тер.Поселок 4-й участок, д.19	1945	16.04.2014	717,35	51	31.12.2023	492,40	604,31	34:34:020023:45	сформирован под одним домом
158.	Городской округ город-герой Волгоград	Волгоград, тер.Поселок 4-й участок, д.21	1945	13.11.2013	691,80	45	31.12.2023	485,90	624,10	34:34:020023:47	сформирован под одним домом
159.	Городской округ город-герой Волгоград	Волгоград, тер.Поселок 5-й участок, д.21	1948	10.09.2014	376,40	24	31.12.2024	263,40	326,83	34:34:020024:43	сформирован под одним домом
160.	Городской округ город-герой Волгоград	Волгоград, тер.Поселок 5-й участок, д.22	1949	23.07.2014	377,90	17	31.12.2023	262,50	327,00	34:34:020024:44	сформирован под одним домом
161.	Городской округ город-герой Волгоград	Волгоград, тер.Поселок Веселая Балка, д.2а	1957	17.10.2014	891,30	115	31.12.2022	680,70	2429,00	34:34:070106:1027	сформирован под одним домом
162.	Городской округ город-герой Волгоград	Волгоград, тер.Поселок Веселая Балка, д.7	1953	17.12.2014	438,10	22	31.12.2021	279,10	1246,00	34:34:070106:1154	сформирован под одним домом
163.	Городской округ город-герой Волгоград	Волгоград, тер.Поселок Веселая Балка, д.12	1953	15.08.2016	432,60	25	01.09.2025	288,60	1259,00	34:34:070106:1167	сформирован под одним домом
164.	Городской округ город-герой Волгоград	Волгоград, тер.Поселок Веселая Балка, д.19	1954	19.08.2016	441,50	32	01.09.2025	287,20	1254,00	34:34:070106:1165	сформирован под одним домом
165.	Городской округ город-герой Волгоград	Волгоград, тер.Поселок Веселая Балка, д.33	1954	16.06.2016	431,80	19	01.09.2025	281,00	1210,00	34:34:070106:1013	сформирован под одним домом
166.	Городской округ город-герой Волгоград	Волгоград, тер.Поселок Горная Поляна, ул.Волгоградская, д.3	1954	16.06.2016	398,20	22	01.09.2025	299,00	1608,00	34:34:060066:1704	сформирован под одним домом

Продолжение приложения 1

№ п/п	Наименование муниципального образования	Адрес многоквартирного дома	Год ввода дома в эксплуатацию	Дата признания многоквартирного дома аварийным	Сведения об аварийном жилищном фонде, подлежащем расселению до 01 сентября 2025 г.		Планируемая дата окончания переселения	Площадь застройки многоквартирного дома, кв. метров	Информация о формировании земельного участка под аварийным многоквартирным домом		
					Расселенная площадь, кв. метров	Число переселенных граждан, человек			площадь земельного участка, кв. метров	кадастровый номер земельного участка	характеристика земельного участка (сформирован под одним домом, не сформирован)
1	2	3	4	5	6	7	8	9	10	11	12
167.	Городской округ герой Волгоград	Волгоград, тер.Поселок Горняя Поляна, ул.Волгоградская, д.7	1952	15.06.2016	401,30	19	01.09.2025	280,00	1495,00	34:34:060066:1705	сформирован под одним домом
168.	Городской округ герой Волгоград	Волгоград, тер.Поселок Горняя Поляна, ул.Волгоградская, д.9	1955	19.05.2016	397,80	25	31.12.2023	289,40	1095,00	34:34:060066:1651	сформирован под одним домом
169.	Городской округ герой Волгоград	Волгоград, тер.Поселок Горняя Поляна, ул.Волгоградская, д.17	1962	15.06.2016	323,40	28	01.09.2025	244,30	697,00	34:34:060066:459	сформирован под одним домом
170.	Городской округ герой Волгоград	Волгоград, тер.Поселок Заречный, ул.Советская, д.5	1952	18.02.2013	386,00	18	31.12.2022	269,00	1420,00	34:03:120002:1821	сформирован под одним домом
171.	Городской округ герой Волгоград	Волгоград, тер.Поселок Заречный, ул.Советская, д.7	1952	02.04.2013	122,10	12	31.12.2022	162,60	1092,00	34:03:120002:1822	сформирован под одним домом
172.	Городской округ герой Волгоград	Волгоград, тер.Поселок им.Саши Чекалина, д.7	1949	03.04.2013	537,30	42	31.12.2022	551,40	1511,00	34:34:070096:8	сформирован под одним домом
173.	Городской округ герой Волгоград	Волгоград, тер.Поселок им.Саши Чекалина, д.8	1949	09.01.2013	448,90	43	31.12.2021	561,30	1795,00	34:34:070096:7	сформирован под одним домом
174.	Городской округ герой Волгоград	Волгоград, тер.Поселок им.Саши Чекалина, д.63	1958	31.07.2012	378,50	26	31.12.2022	280,10	334,00	34:34:070096:745	сформирован под одним домом

Продолжение приложения 1

№ п/п	Наименование муниципального образования	Адрес многоквартирного дома	Год ввода дома в эксплуатацию	Дата признания многоквартирного дома аварийным	Сведения об аварийном жилищном фонде, подлежащем расселению до 01 сентября 2025 г.		Планируемая дата окончания переселения	Площадь застройки многоквартирного дома, кв.метров	Информация о формировании земельного участка под аварийным многоквартирным домом		
					Расселенная площадь, кв.метров	Число переселенных граждан, человек			площадь земельного участка, кв.метров	кадастровый номер земельного участка	характеристика земельного участка (сформирован под одним домом, не сформирован)
1	2	3	4	5	6	7	8	9	10	11	12
175.	Городской округ город-герой Волгоград	Волгоград, тер.Поселок им.Саши Чекалина, д.65	1958	31.07.2012	367,60	19	31.12.2021	289,80	338,00	34:34:070096:739	сформирован под одним домом
176.	Городской округ город-герой Волгоград	Волгоград, тер.Поселок им.Саши Чекалина, д.83	1958	31.07.2012	1854,20	102	31.12.2022	871,50	4666,00	34:34:070098:274	сформирован под одним домом
177.	Городской округ город-герой Волгоград	Волгоград, тер.Поселок Кирличного завода № 2, д.1	1936	21.10.2016	708,20	51	01.09.2025	605,60	2878,00	34:34:050075:225	сформирован под одним домом
178.	Городской округ город-герой Волгоград	Волгоград, тер.Поселок Кирличного завода № 2, д.10	1952	18.10.2016	410,00	46	01.09.2025	387,00	1646,00	34:34:050075:236	сформирован под одним домом
179.	Городской округ город-герой Волгоград	Волгоград, тер.Поселок Кирличного завода № 2, д.11	1952	18.10.2016	456,20	43	01.09.2025	425,40	1587,00	34:34:050075:233	сформирован под одним домом
180.	Городской округ город-герой Волгоград	Волгоград, тер.Поселок Кирличного завода № 2, д.12	1953	18.10.2016	374,00	34	01.09.2025	419,40	1512,00	34:34:050075:231	сформирован под одним домом
181.	Городской округ город-герой Волгоград	Волгоград, тер.Поселок Кирличного завода № 2, д.13	1953	29.07.2013	431,80	31	31.12.2023	358,20	1701,00	34:34:050075:237	сформирован под одним домом
182.	Городской округ город-герой Волгоград	Волгоград, тер.Поселок Кирличного завода № 2, д.14	1954	18.10.2016	439,50	38	01.09.2025	357,70	1592,00	34:34:050075:226	сформирован под одним домом

Продолжение приложения 1

№ п/п	Наименование муниципального образования	Адрес многоквартирного дома	Год ввода дома в эксплуатацию	Дата признания многоквартирного дома аварийным	Сведения об аварийном жилищном фонде, подлежащем расселению до 01 сентября 2025 г.		Планируемая дата окончания переселения	Площадь застройки многоквартирного дома, кв. метров	Информация о формировании земельного участка под аварийным многоквартирным домом		
					Распеление мая площадь, кв. метров	Численность переселяемых граждан, человек			площадь земельного участка, кв. метров	кадастровый номер земельного участка	характеристика земельного участка (сформирован под одним домом, не сформирован)
1	2	3	4	5	6	7	8	9	10	11	12
183.	Городской округ город-герой Волгоград	Волгоград, тер.Поселок Кирпичного завода № 2, д.15	1954	23.03.2016	441,80	50	31.12.2024	418,50	1956,00	34:34:050075:229	сформирован под одним домом
184.	Городской округ город-герой Волгоград	Волгоград, тер.Поселок Кирпичного завода № 8, д.3	1952	28.01.2015	466,60	28	31.12.2024	343,60	2315,00	34:34:060011:1108	сформирован под одним домом
185.	Городской округ город-герой Волгоград	Волгоград, тер.Поселок Кирпичного завода № 8, д.27а	1957	09.10.2014	220,10	36	31.12.2023	303,70	2384,00	34:34:060011:1107	сформирован под одним домом
186.	Городской округ город-герой Волгоград	Волгоград, тер.Поселок Мирный, д.41	1958	08.08.2012	560,70	31	31.12.2021	408,20	1962,62	34:34:020043:35	сформирован под одним домом
187.	Городской округ город-герой Волгоград	Волгоград, тер.Поселок Мирный, д.42	1958	07.11.2012	597,50	35	31.12.2021	427,10	2018,00	34:34:020043:36	сформирован под одним домом
188.	Городской округ город-герой Волгоград	Волгоград, тер.Поселок Мирный, д.50	1958	04.04.2012	607,50	35	31.12.2022	416,60	2027,00	34:34:020043:38	сформирован под одним домом
189.	Городской округ город-герой Волгоград	Волгоград, тер.Поселок Мирный, д.61	1958	04.03.2015	594,50	32	31.12.2024	416,50	2403,00	34:34:020043:3828	сформирован под одним домом
190.	Городской округ город-герой Волгоград	Волгоград, тер.Поселок Мирный, д.69	1959	18.03.2015	595,40	28	31.12.2024	413,90	566,00	34:34:020043:33	сформирован под одним домом
191.	Городской округ город-герой Волгоград	Волгоград, тер.Поселок Соляной, пер.Новый, д.43	1951	29.05.2013	113,20	4	31.12.2022	148,60	156,00	34:26:044301:1097	сформирован под одним домом

Продолжение приложения 1

№ п/п	Наименование муниципального образования	Адрес многоквартирного дома	Год ввода дома в эксплуатацию	Дата признания многоквартирного дома аварийным	Сведения об аварийном жилищном фонде, подлежащем расселению до 01 сентября 2025 г.		Планируемая дата окончания переселения	Площадь застройки многоквартирного дома, кв. метров	Информация о формировании земельного участка под аварийным многоквартирным домом		
					Расселенная площадь, кв. метров	Число переселенных сельских граждан, человек			площадь земельного участка, кв. метров	кадастровый номер земельного участка	характеристика земельного участка (сформирован под одним домом, не сформирован)
1	2	3	4	5	6	7	8	9	10	11	12
192.	Городской округ город-герой Волгоград	Волгоград, тер.Поселок Сорок домиков, д.3	1947	24.04.2013	477,70	32	31.12.2022	372,00	421,05	34:34:020049:60	сформирован под одним домом
193.	Городской округ город-герой Волгоград	Волгоград, тер.Поселок Сорок домиков, д.5	1947	27.03.2013	565,90	39	31.12.2022	364,70	436,87	34:34:020049:56	сформирован под одним домом
194.	Городской округ город-герой Волгоград	Волгоград, тер.Поселок Сорок домиков, д.8	1947	17.02.2016	689,90	44	31.12.2024	458,80	595,55	34:34:020049:51	сформирован под одним домом
195.	Городской округ город-герой Волгоград	Волгоград, тер.Поселок Сорок домиков, д.12	1947	17.02.2016	259,40	26	31.12.2024	467,90	567,05	34:34:020049:55	сформирован под одним домом
196.	Городской округ город-герой Волгоград	Волгоград, тер.Поселок Сорок домиков, д.13	1946	16.02.2016	622,40	37	31.12.2024	468,00	578,43	34:34:020049:54	сформирован под одним домом
197.	Городской округ город-герой Волгоград	Волгоград, тер.Поселок Сорок домиков, д.14	1945	13.06.2012	439,10	25	31.12.2022	458,10	602,97	34:34:020049:53	сформирован под одним домом
198.	Городской округ город-герой Волгоград	Волгоград, ул.Прибайтйская, д.1	1949	18.03.2015	2789,00	127	31.12.2024	1119,40	1515,20	34:34:020070:42	сформирован под одним домом
199.	Городской округ город-герой Волгоград	Волгоград, ул.Пятиморская, д.14	1954	04.07.2014	629,60	40	31.12.2023	450,70	1671,00	34:34:080112:1544	сформирован под одним домом
200.	Городской округ город-герой Волгоград	Волгоград, тер.Рабочий поселок Горьковский, ул.Вокзальная, д.60	1969	15.06.2016	111,90	10	01.09.2025	332,40	353,00	34:03:180001:236	сформирован под одним домом
201.	Городской округ город-герой Волгоград	Волгоград, тер.Рабочий поселок Горьковский, улим.Слепцова, д.1	1962	06.07.2016	621,40	30	31.12.2023	422,90	1426,00	34:03:180001:7448	сформирован под одним домом

Продолжение приложения 1

№ п/п	Наименование муниципального образования	Адрес многоквартирного дома	Год ввода дома в эксплуатацию	Дата признания многоквартирного дома аварийным	Сведения об аварийном жилищном фонде, подлежащем расселению до 01 сентября 2025 г.		Планируемая дата окончания переселения	Площадь застройки многоквартирного дома, кв.метров	Информация о формировании земельного участка под аварийным многоквартирным домом		
					Расселяемая площадь, кв.метров	Число переселяемых граждан, человек			площадь земельного участка, кв.метров	кадастровый номер земельного участка	характеристика земельного участка (сформирован под одним домом, не сформирован)
1	2	3	4	5	6	7	8	9	10	11	12
202.	Городской округ герой Волгоград	Волгоград, тер.Рабочий поселок Горьковский, ул.Локомотивная, д.46	1952	16.05.2013	85,90	3	31.12.2022	116,10	117,00	34:03:180001:7367	сформирован под одним домом
203.	Городской округ герой Волгоград	Волгоград, тер.Рабочий поселок Горьковский, ул.Молодежная, д.7	1967	05.03.2015	70,00	23	31.12.2024	522,60	-	-	не сформирован
204.	Городской округ герой Волгоград	Волгоград, тер.Рабочий поселок Горьковский, ул.Октябрьская, д.4	1952	22.03.2016	340,00	16	31.12.2024	290,10	1747,00	34:03:180001:984	сформирован под одним домом
205.	Городской округ герой Волгоград	Волгоград, тер.Рабочий поселок Горьковский, ул.Портовская, д.3	1979	16.12.2014	344,60	45	31.12.2023	192,00	1223,00	34:03:180001:439	сформирован под одним домом
206.	Городской округ герой Волгоград	Волгоград, тер.Рабочий поселок Гумрак, ш.Авиаторов, д.87	1956	20.10.2015	566,80	52	31.12.2023	552,70	-	-	не сформирован
207.	Городской округ герой Волгоград	Волгоград, тер.Рабочий поселок Гумрак, ул.им.В.И.Ленина, д.1	1958	14.01.2013	335,60	20	31.12.2022	242,60	241,00	34:03:130001:3283	сформирован под одним домом
208.	Городской округ герой Волгоград	Волгоград, ул.Сад Мичурина, д.5	1961	17.04.2013	137,70	13	31.12.2023	167,00	-	-	не сформирован
209.	Городской округ герой Волгоград	Волгоград, ул.Саушинская, д.2	1955	01.04.2016	741,71	49	31.12.2024	516,00	1537,00	34:34:080124:1775	сформирован под одним домом

Продолжение приложения 1

№ п/п	Наименование муниципального образования	Адрес многоквартирного дома	Год ввода дома в эксплуатацию	Дата признания многоквартирного дома аварийным	Сведения об аварийном жилищном фонде, подлежащем расселению до 01 сентября 2025 г.		Планируемая дата окончания переселения	Площадь застройки многоквартирного дома, кв.метров	Информация о формировании земельного участка под аварийным многоквартирным домом		
					Расселяемая площадь, кв.метров	Число переселяемых граждан, человек			площадь земельного участка, кв.метров	кадастровый номер земельного участка	характеристика земельного участка (сформирован под одним домом, не сформирован)
1	2	3	4	5	6	7	8	9	10	11	12
210.	Городской округ город-герой Волгоград	Волгоград, Саушинская, д.17	1953	31.10.2012	981,30	55	31.12.2022	722,90	2466,00	34:34:080123:2699	сформирован под одним домом
211.	Городской округ город-герой Волгоград	Волгоград, Саушинская, д.19	1952	18.04.2014	396,09	23	31.12.2022	257,10	1233,00	34:34:080123:2710	сформирован под одним домом
212.	Городской округ город-герой Волгоград	Волгоград, Саушинская, д.21	1952	18.04.2014	349,30	34	31.12.2023	248,90	1231,00	34:34:080123:2700	сформирован под одним домом
213.	Городской округ город-герой Волгоград	Волгоград, Саушинская, д.23	1952	18.04.2014	394,80	25	31.12.2023	252,60	1230,00	34:34:080123:2706	сформирован под одним домом
214.	Городской округ город-герой Волгоград	Волгоград, Саушинская, д.25	1953	18.04.2014	585,60	28	31.12.2023	513,20	2241,00	34:34:080123:2707	сформирован под одним домом
215.	Городской округ город-герой Волгоград	Волгоград, Саушинская, д.27	1952	18.04.2014	393,10	40	31.12.2023	254,80	1224,00	34:34:080123:2705	сформирован под одним домом
216.	Городской округ город-герой Волгоград	Волгоград, Саушинская, д.29	1952	18.04.2014	739,12	37	31.12.2023	519,60	2274,00	34:34:080123:2692	сформирован под одним домом
217.	Городской округ город-герой Волгоград	Волгоград, Саушинская, д.31	1952	18.04.2014	397,20	19	31.12.2023	256,60	1236,00	34:34:080123:2711	сформирован под одним домом
218.	Городской округ город-герой Волгоград	Волгоград, Саушинская, д.33	1952	18.04.2014	409,30	37	31.12.2023	253,30	1238,00	34:34:080123:2708	сформирован под одним домом
219.	Городской округ город-герой Волгоград	Волгоград, Саушинская, д.35	1952	18.04.2014	396,80	27	31.12.2023	253,60	1233,00	34:34:080123:2712	сформирован под одним домом

Продолжение приложения 1

№ п/п	Наименование муниципального образования	Адрес многоквартирного дома	Год ввода дома в эксплуатацию	Дата признания многоквартирного дома аварийным	Сведения об аварийном жилищном фонде, подлежащем расселению до 01 сентября 2025 г.		Планируемая дата окончания переселения	Площадь застройки многоквартирного дома, кв.метров	Информация о формировании земельного участка под аварийным многоквартирным домом		
					Расселенная площадь, кв.метров	Число переселяемых граждан, человек			площадь земельного участка, кв.метров	кадастровый номер земельного участка	характеристика земельного участка (сформирован под одним домом, не сформирован)
1	2	3	4	5	6	7	8	9	10	11	12
220.	Городской округ город-герой Волгоград	Волгоград, ул.Саушинская, д.37	1952	18.04.2014	999,80	56	31.12.2022	729,80	2268,00	34:34:080123:2697	сформирован под одним домом
221.	Городской округ город-герой Волгоград	Волгоград, ул.Саушинская, д.41	1953	18.04.2014	646,19	65	31.12.2023	564,70	705,00	34:34:080123:2960	сформирован под одним домом
222.	Городской округ город-герой Волгоград	Волгоград, ул.Светлоярская, д.52	1952	18.04.2014	392,23	28	31.12.2023	258,50	770,00	34:34:080123:2733	сформирован под одним домом
223.	Городской округ город-герой Волгоград	Волгоград, ул.Светлоярская, д.54	1952	18.04.2014	393,09	29	31.12.2023	258,80	1170,00	34:34:080123:2726	сформирован под одним домом
224.	Городской округ город-герой Волгоград	Волгоград, ул.Светлоярская, д.56	1952	18.04.2014	397,61	28	31.12.2023	255,70	997,00	34:34:080123:2729	сформирован под одним домом
225.	Городской округ город-герой Волгоград	Волгоград, ул.Светлоярская, д.58	1952	18.04.2014	394,40	28	31.12.2023	255,90	990,00	34:34:080123:2723	сформирован под одним домом
226.	Городской округ город-герой Волгоград	Волгоград, ул.Светлоярская, д.60	1952	17.10.2012	399,60	19	31.12.2021	253,60	1216,00	34:34:080123:2725	сформирован под одним домом
227.	Городской округ город-герой Волгоград	Волгоград, ул.Светлоярская, д.62	1952	18.04.2014	398,26	24	31.12.2023	257,30	1072,00	34:34:080123:2720	сформирован под одним домом
228.	Городской округ город-герой Волгоград	Волгоград, ул.Светлоярская, д.64	1952	18.04.2014	389,29	17	31.12.2023	253,90	941,00	34:34:080123:2722	сформирован под одним домом
229.	Городской округ город-герой Волгоград	Волгоград, ул.Светлоярская, д.66	1952	18.04.2014	376,98	32	31.12.2023	262,20	1247,00	34:34:080123:2724	сформирован под одним домом

Продолжение приложения 1

№ п/п	Наименование муниципального образования	Адрес многоквартирного дома	Год ввода дома в эксплуатацию	Дата признания многоквартирного дома аварийным	Сведения об аварийном жилищном фонде, подлежащем расселению до 01 сентября 2025 г.		Плануемая дата окончания переселения	Площадь застройки многоквартирного дома, кв.метров	Информация о формировании земельного участка под аварийным многоквартирным домом		
					Расцелемая площадь, кв.метров	Число переселяемых граждан, человек			площадь земельного участка, кв.метров	кадастровый номер земельного участка	характеристика земельного участка (сформирован под одним домом, не сформирован)
1	2	3	4	5	6	7	8	9	10	11	12
230.	Городской округ город-герой Волгоград	Волгоград, ул.Светлая, д.68	1952	06.02.2013	290,60	37	31.12.2022	255,90	1198,00	34:34:080123:2716	сформирован под одним домом
231.	Городской округ город-герой Волгоград	Волгоград, ул.Светлая, д.70	1953	03.10.2012	315,70	54	31.12.2021	249,30	865,00	34:34:080123:2721	сформирован под одним домом
232.	Городской округ город-герой Волгоград	Волгоград, ул.Софийская, д.5	1917	28.12.2015	260,10	15	31.12.2024	239,60	3138,22	34:34:020043:43	сформирован под одним домом
233.	Городской округ город-герой Волгоград	Волгоград, тер.Станция Бирюзовая, д.1	1951	24.05.2016	108,00	13	01.09.2025	317,00	11739,00	34:03:000000:22571	сформирован под одним домом
234.	Городской округ город-герой Волгоград	Волгоград, тер.Станция Бирюзовая, д.2	1951	19.05.2016	151,90	10	01.09.2025	249,00	11739,00	34:03:000000:22571	сформирован под одним домом
235.	Городской округ город-герой Волгоград	Волгоград, тер.Станция Бирюзовая, д.3а	1952	19.05.2016	99,10	15	01.09.2025	213,40	11951,00	34:03:000000:22572	сформирован под одним домом
236.	Городской округ город-герой Волгоград	Волгоград, тер.Станция Бирюзовая, д.4	1951	19.05.2016	79,90	2	01.09.2025	106,40	11739,00	34:03:000000:22571	сформирован под одним домом
237.	Городской округ город-герой Волгоград	Волгоград, тер.Станция Бирюзовая, д.4а	1966	24.05.2016	76,50	4	01.09.2025	277,00	11951,00	34:03:000000:22572	сформирован под одним домом
238.	Городской округ город-герой Волгоград	Волгоград, тер.Станция Бирюзовая, д.5	1959	19.05.2016	649,00	45	31.12.2024	455,30	11739,00	34:03:000000:22571	сформирован под одним домом
239.	Городской округ город-герой Волгоград	Волгоград, ул.Старорусская, д.7	1951	26.10.2014	738,10	38	31.12.2024	523,90	2668,00	34:34:080006:449	сформирован под одним домом

Продолжение приложения 1

№ п/п	Наименование муниципального образования	Адрес многоквартирного дома	Год ввода дома в эксплуатацию	Дата признания многоквартирного дома аварийным	Сведения об аварийном жилищном фонде, подлежащем расселению до 01 сентября 2025 г.		Планируемая дата окончания переселения	Площадь застройки многоквартирного дома, кв.метров	Информация о формировании земельного участка под аварийным многоквартирным домом		
					Расселенная площадь, кв.метров	Численность переселяемых граждан, человек			площадь земельного участка, кв.метров	кадастровый номер земельного участка	характеристика земельного участка (сформирован под одним домом, не сформирован)
1	2	3	4	5	6	7	8	9	10	11	12
240.	Городской округ герой Волгоград	Волгоград, ул.Тушинская, д.19	1954	19.05.2016	403,80	20	31.12.2024	297,20	1147,00	34:34:080065:298	сформирован под одним домом
241.	Городской округ герой Волгоград	Волгоград, ул.Удмуртская, д.1	1955	06.02.2013	1491,10	81	31.12.2021	726,00	2153,00	34:34:080124:1545	сформирован под одним домом
242.	Городской округ герой Волгоград	Волгоград, ул.Удмуртская, д.5	1955	11.04.2012	1434,89	85	31.12.2022	706,70	2315,00	34:34:080124:1515	сформирован под одним домом
243.	Городской округ герой Волгоград	Волгоград, ул.Удмуртская, д.7	1958	04.02.2015	741,60	40	31.12.2024	430,90	2600,00	34:34:080124:1551	сформирован под одним домом
244.	Городской округ герой Волгоград	Волгоград, ул.Удмуртская, д.9	1959	25.01.2012	1449,50	67	31.12.2022	729,80	2666,00	34:34:080124:1513	сформирован под одним домом
245.	Городской округ герой Волгоград	Волгоград, ул.Удгейская, д.17	1954	18.09.2013	435,50	32	31.12.2022	278,00	836,00	34:34:080126:3267	сформирован под одним домом
246.	Городской округ герой Волгоград	Волгоград, ул.Удгейская, д.19	1954	18.09.2013	434,90	34	31.12.2022	285,00	1070,00	34:34:080126:3268	сформирован под одним домом
247.	Городской округ герой Волгоград	Волгоград, ул.Удгейская, д.21	1954	21.10.2013	375,00	21	31.12.2023	278,40	1982,00	34:34:070126:3269	сформирован под одним домом
248.	Городской округ герой Волгоград	Волгоград, ул.Удгейская, д.25	1960	02.06.2016	633,32	31	01.09.2025	422,50	1799,00	34:34:080127:522	сформирован под одним домом
249.	Городской округ герой Волгоград	Волгоград, ул.Урюпинская, д.2а	1962	24.08.2016	1636,30	83	01.09.2025	436,10	5693,00	34:34:060034:247	сформирован под одним домом

Продолжение приложения 1

№ п/п	Наименование муниципального образования	Адрес многоквартирного дома	Год ввода дома в эксплуатацию	Дата признания многоквартирного дома аварийным	Сведения об аварийном жилищном фонде, подлежащем расселению до 01 сентября 2025 г.		Планируемая дата окончания переселения	Площадь застройки многоквартирного дома, кв.метров	Информация о формировании земельного участка под аварийным многоквартирным домом		
					Расселенная площадь, кв.метров	Число переселяемых граждан, человек			площадь земельного участка, кв.метров	кадастровый номер земельного участка	характеристика земельного участка (сформирован под одним домом, не сформирован)
1	2	3	4	5	6	7	8	9	10	11	12
250.	Городской округ город Волгоград	Волгоград, ул.Шауляйская, д.4	1964	29.04.2013	2050,50	226	31.12.2022	805,10	3811,00	34:34:060023:27	сформирован под одним домом
251.	Городской округ город Волгоград	Волгоград, ул.Шахтинская, д.146	1950	19.05.2014	367,30	28	31.12.2023	253,40	588,00	34:34:060037:18	сформирован под одним домом
252.	Городской округ город Волгоград	Волгоград, ул.Электростальская, д.18	1932	12.12.2012	2095,10	159	31.12.2022	948,30	4189,00	34:34:080065:291	сформирован под одним домом
253.	Городской округ город Волгоград	Волгоград, ул.Электростальская, д.20	1932	12.12.2012	2043,40	140	31.12.2022	968,80	4088,00	34:34:080065:289	сформирован под одним домом
Итого по городскому округу город Волжский											
254.	Городской округ город Волжский	г.Волжский, ул.Полевая, д.2	1966	09.12.2013	307,90	30	31.12.2020	214,20	214,20	34:35:020102:4295	сформирован под одним домом
255.	Городской округ город Волжский	г.Волжский, ул.Пушкина, д.69/6	1947	31.03.2010	44,60	5	31.12.2020	-	-	-	не сформирован
256.	Городской округ город Волжский	г.Волжский, ул.Пушкина, д.69/8	1955	31.05.2010	102,90	13	31.12.2020	-	-	-	не сформирован
257.	Городской округ город Волжский	г.Волжский, ул.Пушкина, д.69/10	1955	31.05.2010	88,60	6	31.12.2020	-	-	-	не сформирован
258.	Городской округ город Волжский	г.Волжский, пос.Краснооктябрьский, ул.М.Калинина, д.7	1956	12.10.2011	319,60	19	31.12.2020	-	-	-	не сформирован

Продолжение приложения 1

№ п/п	Наименование муниципального образования	Адрес многоквартирного дома	Год ввода дома в эксплуатацию	Дата признания многоквартирного дома аварийным	Сведения об аварийном жилищном фонде, подлежащем расселению до 01 сентября 2025 г.		Планируемая дата окончания переселения	Площадь застройки многоквартирного дома, кв.метров	Информация о формировании земельного участка под аварийным многоквартирным домом		
					Распелемая площадь, кв.метров	Число переселяемых граждан, человек			площадь земельного участка, кв.метров	кадастровый номер земельного участка	характеристика земельного участка (сформирован под одним домом, не сформирован)
1	2	3	4	5	6	7	8	9	10	11	12
259.	Городской округ город Волжский	г.Волжский, пос.Краснооктябрьский, ул.М.Калинина, д.9	1957	27.04.2012	426,00	25	31.12.2020	-	-	-	не сформирован
260.	Городской округ город Волжский	г.Волжский, пос.Краснооктябрьский, ул.М.Панфилова, д.4	1956	27.04.2012	430,60	28	31.12.2020	-	-	-	не сформирован
261.	Городской округ город Волжский	г.Волжский, пос.Краснооктябрьский, ул.Энтузиастов, д.4	1956	27.04.2012	361,00	26	31.12.2020	-	-	-	не сформирован
262.	Городской округ город Волжский	г.Волжский, пос.Краснооктябрьский, ул.Энтузиастов, д.5	1957	27.04.2012	427,50	30	31.12.2020	-	-	-	не сформирован
263.	Городской округ город Волжский	г.Волжский, пос.Краснооктябрьский, ул.Энтузиастов, д.6	1957	12.10.2011	358,00	21	31.12.2020	-	-	-	не сформирован
264.	Городской округ город Волжский	г.Волжский, пос.Краснооктябрьский, ул.Энтузиастов, д.7	1957	07.08.2012	428,50	22	31.12.2020	-	-	-	не сформирован
265.	Городской округ город Волжский	г.Волжский, пос.Краснооктябрьский, ул.Энтузиастов, д.12	1956	12.10.2011	421,90	24	31.12.2020	-	-	-	не сформирован

Продолжение приложения 1

№ п/п	Наименование муниципального образования	Адрес многоквартирного дома	Год ввода дома в эксплуатацию	Дата признания многоквартирного дома аварийным	Сведения об аварийном жилищном фонде, подлежащем расселению до 01 сентября 2025 г.		Планируемая дата окончания переселения	Площадь застройки многоквартирного дома, кв.метров	Информация о формировании земельного участка под аварийным многоквартирным домом		
					Расселяемая площадь, кв.метров	Число переселяемых граждан, человек			площадь земельного участка, кв.метров	кадастровый номер земельного участка	характеристика земельного участка (сформирован под одним домом, не сформирован)
1	2	3	4	5	6	7	8	9	10	11	12
	Итого по городскому округу город Камышин				3818,01	366		2709,50	3498,90		
266.	Городской округ город Камышин	г.Камышин, ул.Леонова, д.19	1956	24.05.2016	905,26	83	31.12.2024	589,00	706,00	34:36:0000010:136	сформирован под одним домом
267.	Городской округ город Камышин	г.Камышин, ул.Молодежная, д.6а	1952	28.10.2016	374,50	28	31.12.2024	297,00	337,00	34:36:0000006:211	сформирован под одним домом
268.	Городской округ город Камышин	г.Камышин, ул.Молодежная, д.11	1953	05.09.2014	790,55	87	31.12.2024	591,40	715,00	34:36:0000006:219	сформирован под одним домом
269.	Городской округ город Камышин	г.Камышин, ул.Текстильная, д.40	1953	07.08.2014	893,33	102	31.12.2024	602,00	997,90	34:36:0000006:0172	сформирован под одним домом
270.	Городской округ город Камышин	г.Камышин, ул.Фабричная, д.4	1954	05.09.2014	854,37	66	31.12.2024	630,10	743,00	34:36:0000006:175	сформирован под одним домом
	Итого по городскому округу город Михайловка				748,00	30		728,90	896,00		
271.	Городской округ Михайловка	пос. Реконструкция, ул.Ленина, д.16	1961	25.07.2016	379,00	15	31.12.2020	287,30	372,00	34:16:040001:1818	сформирован под одним домом
272.	Городской округ Михайловка	пос. Реконструкция, ул.Ленина, д.20	1960	25.07.2016	369,00	15	31.12.2022	441,60	524,00	34:16:040001:1817	сформирован под одним домом

Продолжение приложения 1

№ п/п	Наименование муниципального образования	Адрес многоквартирного дома	Год ввода дома в эксплуатацию	Дата признания многоквартирного дома аварийным	Сведения об аварийном жилищном фонде, подлежащем расселению до 01 сентября 2025 г.		Планируемая дата окончания переселения	Площадь застройки многоквартирного дома, кв.метров	Информация о формировании земельного участка под аварийным многоквартирным домом		
					Расселенная площадь, кв.метров	Число переселяемых граждан, человек			площадь земельного участка, кв.метров	кадастровый номер земельного участка	характеристика земельного участка (сформирован под одним домом, не сформирован)
1	2	3	4	5	6	7	8	9	10	11	12
Итого по Городищенскому муниципальному району											
					2567,80	160		1220,70	3393,00		
273.	Ерзовское городское поселение Городищенского муниципального района	р.п.Ерзовка, ул.Комсомольская, квартал 5, д.1	1993	13.12.2012	1329,10	73	31.12.2022	661,00	2001,00	34-03:140101:1865	сформирован под одним домом
274.	Котлубанское сельское поселение Городищенского муниципального района	пос.Котлубань, ул.Советская, д.4	1930	19.12.2016	231,70	16	31.12.2023	-	-	-	не сформирован
275.	Котлубанское сельское поселение Городищенского муниципального района	пос.Котлубань, ул.Шляхтера, д.1	1933	19.12.2016	219,40	17	31.12.2023	-	-	-	не сформирован
276.	Новожиженское сельское поселение Городищенского муниципального района	пос.Областной хозяйственной опытной станции, ул.Дачная, д.88	1960	12.08.2016	787,60	54	31.12.2023	559,70	1392,00	34-03:150001:1491	сформирован под одним домом
Итого по Даниловскому муниципальному району											
					1912,90	87		3258,54	3463,00		
277.	Березовское сельское поселение Даниловского муниципального района	ст-ца Березовская, ул.Большевик, д.27	1964	14.04.2016	236,60	9	31.12.2021	296,00	413,00	34-04:100001:3303	сформирован под одним домом

Продолжение приложения 1

№ п/п	Наименование муниципального образования	Адрес многоквартирного дома	Год ввода дома в эксплуатацию	Дата признания многоквартирного дома аварийным	Сведения об аварийном жилищном фонде, подлежащем расселению до 01 сентября 2025 г.		Планируемая дата окончания переселения	Площадь застройки многоквартирного дома, кв.метров	Информация о формировании земельного участка под аварийным многоквартирным домом		
					Расселенная площадь, кв.метров	Число переселяемых граждан, человек			площадь земельного участка, кв.метров	кадастровый номер земельного участка	характеристика земельного участка (сформирован под одним домом, не сформирован)
1	2	3	4	5	6	7	8	9	10	11	12
278.	Островское поселение Даниловского муниципального района	с-ца Островская, ул.Гусева, д.12	1964	16.03.2016	319,90	13	31.12.2024	-	-	-	не сформирован
279.	Профсоюзинское сельское поселение Даниловского муниципального района	пос. профсоюзник, ул.Совхозная, д.3	1963	11.03.2016	346,00	17	01.09.2025	387,10	400,00	34:04:020003:442	сформирован под одним домом
280.	Профсоюзинское сельское поселение Даниловского муниципального района	пос. профсоюзник, ул.Совхозная, д.5	1963	11.03.2016	88,10	2	01.09.2025	392,40	400,00	34:04:020003:428	сформирован под одним домом
281.	Профсоюзинское сельское поселение Даниловского муниципального района	пос. профсоюзник, ул.Совхозная, д.7	1964	11.03.2016	364,80	20	01.09.2025	638,00	650,00	34:04:020003:443	сформирован под одним домом
282.	Профсоюзинское сельское поселение Даниловского муниципального района	пос. профсоюзник, ул.Совхозная, д.9	1964	11.03.2016	393,90	19	01.09.2025	647,90	650,00	34:04:020003:427	сформирован под одним домом
283.	Профсоюзинское сельское поселение Даниловского муниципального района	пос. профсоюзник, ул.Совхозная, д.11	1964	11.03.2016	163,60	7	01.09.2025	640,80	650,00	34:04:020003:393	сформирован под одним домом

Продолжение приложения 1

№ п/п	Наименование муниципального образования	Адрес многоквартирного дома	Год ввода дома в эксплуатацию	Дата признания многоквартирного дома аварийным	Сведения об аварийном жилищном фонде, подлежащем расселению до 01 сентября 2025 г.		Планируемая дата окончания переселения	Площадь застройки многоквартирного дома, кв.метров	Информация о формировании земельного участка под аварийным многоквартирным домом		
					Расселенная площадь, кв. метров	Число переселенных семейных граждан, человек			площадь земельного участка, кв.метров	кадастровый номер земельного участка	характеристика земельного участка (сформирован под одним домом, не сформирован)
1	2	3	4	5	6	7	8	9	10	11	12
	Итого по Иловлинскому муниципальному району				343,00	19		283,50	-		
284.	Трехостровское сельское поселение Иловлинского муниципального района	ст-ца Трехостровская, ул.Большиничная, д.5	1963	12.04.2016	343,00	19	31.12.2021	283,50	-	-	не сформирован
	Итого по Калачевскому муниципальному району				1329,70	80		-	-		
285.	Калачевское городское поселение Калачевского муниципального района	г.Калачня-Дону, ул.Кравченко, д.62а	1961	30.12.2016	334,30	34	31.12.2024	-	-	-	не сформирован
	Итого по Калачевскому муниципальному району				224,00	9	31.12.2024	-	-	-	не сформирован
286.	Калачевское городское поселение Калачевского муниципального района	пос.Дом отдыха, д.13	1967	28.12.2016	771,40	37	31.12.2024	-	-	-	не сформирован
	Итого по Камышинскому муниципальному району				644,10	32		-	-		
287.	Калачевское городское поселение Калачевского муниципального района	пос.Дом отдыха, д.14	1988	30.12.2016	503,10	29	31.12.2020	-	-	-	не сформирован
	Итого по Камышинскому муниципальному району				503,10	29		-	-		
288.	Уметовское сельское поселение Камышинского муниципального района	с.Умет, ул. 1-й мкр-н, д.2	1950	10.04.2013							

Продолжение приложения 1

№ п/п	Наименование муниципального образования	Адрес многоквартирного дома	Год ввода дома в эксплуатацию	Дата признания многоквартирного дома аварийным	Сведения об аварийном жилищном фонде, подлежащем расселению до 01 сентября 2025 г.		Планируемая дата окончания переселения	Площадь застройки многоквартирного дома, кв.метров	Информация о формировании земельного участка под аварийным многоквартирным домом		
					Расселенная площадь, кв. метров	Число переселенных сельских граждан, человек			площадь земельного участка, кв.метров	кадастровый номер земельного участка	характеристика земельного участка (сформирован под одним домом, не сформирован)
1	2	3	4	5	6	7	8	9	10	11	12
289.	Уметовское поселение Камышинского муниципального района	с. Умет, ул. Привокзальная, д.4	1960	06.09.2016	141,00	3	31.12.2020	-	-	-	не сформирован
	Итого по Котовскому муниципальному району				254,60	10		929,40	1966,00		
290.	Городское поселение г. Котово, ул. Победы, д.4	г. Котово, ул. Победы, д.4	1958	24.02.2016	97,70	3	31.12.2021	303,00	766,00	34:14:090002:2280	сформирован под одним домом
	Итого по Котовскому муниципальному району										
291.	Купцовское поселение Котовского муниципального района	с. Купцово, ул. Чапаева, д.3	1963	01.08.2016	104,70	3	31.12.2021	313,20	600,00	34:14:130003:2042	сформирован под одним домом
292.	Купцовское поселение Котовского муниципального района	с. Купцово, ул. Чапаева, д.5	1963	01.08.2016	52,20	4	31.12.2021	313,20	600,00	34:14:130003:2043	сформирован под одним домом
	Итого по Ольховскому муниципальному району				3927,30	182		4685,47	8664,00		
293.	Киреевское поселение Ольховского муниципального района	с. Киреево, пос. Восточный, д.5	1974	10.03.2016	497,90	26	31.12.2024	490,00	500,00	34:22:020001:419	сформирован под одним домом

Продолжение приложения 1

№ п/п	Наименование муниципального образования	Адрес многоквартирного дома	Год ввода дома в эксплуатацию	Дата признания многоквартирного дома аварийным	Сведения об аварийном жилищном фонде, подлежащем расселению до 01 сентября 2025 г.		Планируемая дата окончания переселения	Площадь застройки многоквартирного дома, кв.метров	Информация о формировании земельного участка под аварийным многоквартирным домом		
					Расселенная площадь, кв. метров	Численность переселяемых граждан, человек			площадь земельного участка, кв.метров	кадастровый номер земельного участка	характеристика земельного участка (сформирован под одним домом, не сформирован)
1	2	3	4	5	6	7	8	9	10	11	12
294.	Киреевское сельское поселение Ольховского муниципального района	с.Киреево, пос.Восточный, д.6	1974	10.03.2016	663,90	31	31.12.2024	490,00	500,00	34:22:020001:420	сформирован под одним домом
295.	Киреевское сельское поселение Ольховского муниципального района	с.Киреево, пос.Восточный, д.7	1974	10.03.2016	534,40	17	31.12.2024	490,00	500,00	34:22:020001:422	сформирован под одним домом
296.	Киреевское сельское поселение Ольховского муниципального района	с.Киреево, пос.Южный, д.4	1968	10.03.2016	250,40	7	31.12.2024	297,00	400,00	34:22:020001:509	сформирован под одним домом
297.	Нежинское сельское поселение Ольховского муниципального района	пос.Нежинский, ул.Ветеранов, д.2	1968	08.09.2016	331,90	14	31.12.2024	428,90	849,00	34:22:050001:774	сформирован под одним домом
298.	Нежинское сельское поселение Ольховского муниципального района	пос.Нежинский, ул.Молодежная, д.1	1968	08.09.2016	299,20	24	31.12.2024	435,46	1015,00	34:22:050001:771	сформирован под одним домом
299.	Нежинское сельское поселение Ольховского муниципального района	пос.Нежинский, ул.Молодежная, д.5	1969	08.09.2016	346,90	16	31.12.2024	-	-	-	не сформирован
300.	Нежинское сельское поселение Ольховского муниципального района	пос.Нежинский, ул.Молодежная, д.9	1969	08.09.2016	238,70	13	31.12.2024	437,85	1100,00	34:22:050001:772	сформирован под одним домом

Продолжение приложения 1

№ п/п	Наименование муниципального образования	Адрес многоквартирного дома	Год ввода дома в эксплуатацию	Дата признания многоквартирного дома аварийным	Сведения об аварийном жилищном фонде, подлежащем расселению до 01 сентября 2025 г.		Планируемая дата окончания переселения	Площадь застройки многоквартирного дома, кв.метров	Информация о формировании земельного участка под аварийным многоквартирным домом		
					Расселяемая площадь, кв.метров	Число переселяемых граждан, человек			площадь земельного участка, кв.метров	кадастровый номер земельного участка (сформирован под одним домом, не сформирован)	характеристика земельного участка (сформирован под одним домом, не сформирован)
1	2	3	4	5	6	7	8	9	10	11	12
301.	Нежинское поселение Ольховского муниципального района	пос.Нежинский, ул.Молодежная, д.11	1969	08.09.2016	245,90	18	31.12.2024	439,11	1200,00	34:22:050001:773	сформирован под одним домом
302.	Нежинское поселение Ольховского муниципального района	х.Песковатский, ул.Продольная, д.3	1963	08.09.2016	97,50	3	31.12.2024	293,65	1000,00	34:22:050003:289	сформирован под одним домом
303.	Нежинское поселение Ольховского муниципального района	х.Песковатский, ул.Продольная, д.5	1963	08.09.2016	82,00	2	31.12.2024	283,50	1000,00	34:22:050003:290	сформирован под одним домом
304.	Ягодновское поселение Ольховского муниципального района	с.Ягодное, ул.Рабоче-Крестьянская, д.26	1966	21.10.2014	115,60	3	31.12.2022	300,00	330,00	34:22:090001:1089	сформирован под одним домом
305.	Ягодновское поселение Ольховского муниципального района	с.Ягодное, ул.Рабоче-Крестьянская, д.28	1966	21.10.2014	223,00	8	31.12.2022	300,00	330,00	34:22:090001:1088	сформирован под одним домом
	Итого по Палласовскому муниципальному району				1016,00	87		600,00	1588,00		
306.	Городское поселение Палласовского муниципального района	г.Палласовка, ул.Ушакова, д.9а	1968	24.10.2016	285,20	29	31.12.2024	-	-	-	не сформирован

Продолжение приложения 1

№ п/п	Наименование муниципального образования	Адрес многоквартирного дома	Год ввода дома в эксплуатацию	Дата признания многоквартирного дома аварийным	Сведения об аварийном жилищном фонде, подлежащем расселению до 01 сентября 2025 г.		Планируемая дата окончания переселения	Площадь застройки многоквартирного дома, кв.метров	Информация о формировании земельного участка под аварийным многоквартирным домом		
					Расселенная площадь, кв.метров	Число переселяемых граждан, человек			площадь земельного участка, кв.метров	кадастровый номер земельного участка	характеристика земельного участка (сформирован под одним домом, не сформирован)
1	2	3	4	5	6	7	8	9	10	11	12
307.	Городское поселение г.Палласовка, город Палласовка Палласовского муниципального района	г.Палласовка, ул.Ушакова, д.10а	1968	24.10.2016	271,20	24	31.12.2024	-	-	-	не сформирован
308.	Городское поселение г.Палласовка, город Палласовка Палласовского муниципального района	г.Палласовка, ул.Юбилейная, д.48	1953	24.10.2016	459,60	34	31.12.2023	600,00	1588,00	34:23:190011:105	сформирован под одним домом
	Итого по Светлоярскому муниципальному району				1519,20	98		835,20	972,00		
309.	Светлоярское городское поселение Светлоярского муниципального района	р.п.Светлый Яр, пос.Пионерский, д.1	1963	17.04.2015	337,10	20	31.12.2022	278,40	315,00	34:26:090201:2699	сформирован под одним домом
310.	Светлоярское городское поселение Светлоярского муниципального района	р.п.Светлый Яр, пос.Пионерский, д.2	1963	08.10.2015	396,80	27	31.12.2022	278,40	319,00	34:26:090201:2698	сформирован под одним домом
311.	Светлоярское городское поселение Светлоярского муниципального района	р.п.Светлый Яр, пос.Пионерский, д.3	1963	04.06.2015	388,40	24	31.12.2022	278,40	338,00	34:26:090201:2700	сформирован под одним домом

Продолжение приложения 1

№ п/п	Наименование муниципального образования	Адрес многоквартирного дома	Год ввода дома в эксплуатацию	Дата признания многоквартирного дома аварийным	Сведения об аварийном жилищном фонде, подлежащем расселению до 01 сентября 2025 г.		Планируемая дата окончания переселения	Площадь многоквартирного дома, кв.метров	Информация о формировании земельного участка под аварийным многоквартирным домом		
					Расселенная площадь, кв.метров	Число переселяемых граждан, человек			Площадь земельного участка, кв.метров	кадастровый номер земельного участка	характеристика земельного участка (сформирован под одним домом, не сформирован)
1	2	3	4	5	6	7	8	9	10	11	12
312.	Райгородское поселение Светлоярского муниципального района	сельское поселение с.Райгород, пос.Водстрой, д.29	1962	21.10.2015	396,90	27	31.12.2024	-	-	-	не сформирован
	Итого по Серафимовичскому муниципальному району				1571,50	55		-	-	-	не сформирован
313.	Большовское поселение Серафимовичского муниципального района	сельское поселение х.Большой, ул.Алексея Семенова, д.46	1956	11.04.2016	403,40	15	31.12.2024	-	-	-	не сформирован
314.	Большовское поселение Серафимовичского муниципального района	сельское поселение х.Большой, ул.Центральная, д.5	1953	03.12.2015	435,70	12	31.12.2024	-	-	-	не сформирован
315.	Зимняцкое поселение Серафимовичского муниципального района	сельское поселение х.Зимняцкий, ул.Фрунзе, д.9	1958	18.03.2016	334,30	13	31.12.2023	-	-	-	не сформирован
316.	Песчановское поселение Серафимовичского муниципального района	сельское поселение х.Песчаный, ул.Центральная, д.68	1962	08.04.2016	398,10	15	31.12.2024	-	-	-	не сформирован

Продолжение приложения 1


№ п/п	Наименование муниципального образования	Адрес многоквартирного дома	Год ввода дома в эксплуатацию	Дата признания многоквартирного дома аварийным	Сведения об аварийном жилищном фонде, подлежащем расселению до 01 сентября 2025 г.		Планируемая дата окончания переселения	Площадь застройки многоквартирного дома, кв.метров	Информация о формировании земельного участка под аварийным многоквартирным домом		
					Расселяемая площадь, кв.метров	Число переселяемых граждан, человек			площадь земельного участка, кв.метров	кадастровый номер земельного участка (сформирован под одним домом, не сформирован)	
1	2	3	4	5	6	7	8	9	10	11	12
	Итого по Среднеахтубинскому муниципальному району				2006,40	117		3790,70	3936,50		
317.	Городское поселение р.п.Средняя Ахтуба, мкр-н 1-й, д.11 неахтубинского муниципального района	Ахтуба, мкр-н 1-й, д.11	1965	07.10.2013	552,20	40	31.12.2023	1270,00	3499,00	34:28:080001:5744	сформирован под одним домом
318.	Городское поселение р.п.Средняя Ахтуба Среднеахтубинского муниципального района	Ахтуба, мкр-н 1-й, д.35	1968	29.10.2015	723,80	33	31.12.2023	1247,40	1315,20	34:28:080001:13	сформирован под одним домом
319.	Городское поселение р.п.Средняя Ахтуба Среднеахтубинского муниципального района	Ахтуба, мкр-н 1-й, д.40	1970	29.10.2015	730,40	44	31.12.2023	1273,30	3322,00	34:28:080001:7080	сформирован под одним домом
II.	Всего по Волгоградской области без финансовой поддержки Фонда содействия реформированию жилищно-коммунального хозяйства				807,57	37		4435,10	10617,57		
	Итого по городскому округу город-герой Волгоград				284,37	13		3843,50	9681,57		
1.	Городской округ город-герой Волгоград	Волгоград, ул.им.Бахатурова, д.5	1957	26.09.2012	20,16	1	31.12.2021	750,90	1784,00	34:34:080095:2059	сформирован под одним домом

Продолжение приложения 1

№ п/п	Наименование муниципального образования	Адрес многоквартирного дома	Год ввода дома в эксплуатацию	Дата признания многоквартирного дома аварийным	Сведения об аварийном жилищном фонде, подлежащем расселению до 01 сентября 2025 г.		Планируемая дата окончания переселения	Площадь застройки многоквартирного дома, кв. метров	Информация о формировании земельного участка под аварийным многоквартирным домом		
					Распеление	Численность переселяемых граждан, человек			площадь земельного участка, кв. метров	кадастровый номер земельного участка	характеристика земельного участка (сформирован под одним домом, не сформирован)
1	2	3	4	5	6	7	8	9	10	11	12
2.	Городской округ город-герой Волгоград	Волгоград, ул.им.Вучетича, д.2	1953	25.01.2012	26,18	2	31.12.2021	747,80	1768,00	34:34:080096:66	сформирован под одним домом
3.	Городской округ город-герой Волгоград	Волгоград, ул.им.Вучетича, д.4	1953	18.07.2012	63,90	3	31.12.2021	427,60	1362,00	34:34:080096:63	сформирован под одним домом
4.	Городской округ город-герой Волгоград	Волгоград, ул.Мачтозаводская, д.104	1954	30.05.2012	68,20	1	31.12.2021	511,90	1785,00	34:34:080112:1809	сформирован под одним домом
5.	Городской округ город-герой Волгоград	Волгоград, тер.Поселок 4-й участок, д.11	1946	18.04.2012	47,30	2	31.12.2021	489,70	597,60	34:34:020023:37	сформирован под одним домом
6.	Городской округ город-герой Волгоград	Волгоград, тер.Поселок Сорок домиков, д.14	1945	13.06.2012	26,53	2	31.12.2022	458,10	602,97	34:34:020049:53	сформирован под одним домом
7.	Городской округ город-герой Волгоград	Волгоград, ул.Бобровская, д.1	1949	24.10.2012	32,10	2	31.12.2021	457,50	1782,00	34:34:080016:210	сформирован под одним домом
	Итого по Камышинскому муниципальному району				80,40	4		-	-		
8.	Уметовское поселение Камышинского муниципального района	с.Умет, ул. 1-й мкр-н, д.2	1950	10.04.2013	80,40	4	31.12.2020	-	-	-	не сформирован

Продолжение приложения 1

№ п/п	Наименование муниципального образования	Адрес многоквартирного дома	Год ввода дома в эксплуатацию	Дата признания многоквартирного дома аварийным	Сведения об аварийном жилищном фонде, подлежащем расселению до 01 сентября 2025 г.		Планируемая дата окончания переселения	Площадь застройки многоквартирного дома, кв.метров	Информация о формировании земельного участка под аварийным многоквартирным домом		
					Распеление	Численность переселяемых граждан, человек			площадь земельного участка, кв.метров	кадастровый номер земельного участка	характеристика земельного участка (сформирован под одним домом, не сформирован)
1	2	3	4	5	6	7	8	9	10	11	12
Итого по Котовскому муниципальному району											600,0
9.	сельское поселение Котовского муниципального района	с.Кулшово, ул.Чапаева, д.3	1963	01.08.2016	44,50	1	31.12.2021	313,20	600,0	34:14:130003:2042	сформирован под одним домом
Итого по Светлоярскому муниципальному району											336,00
10.	городское поселение Светлоярского муниципального района	р.п.Светлый Яр, пос.Пионерский, д.4	1963	14.05.2015	398,30	19	01.09.2020	278,40	336,00	34:26:090201:2686	сформирован под одним домом"



**Вице-губернатор – руководитель
аппарата Губернатора
Волгоградской области**

Е.А.Харичкин

ПРИЛОЖЕНИЕ 2

к постановлению
Администрации
Волгоградской области

от 14 декабря 2022 г. № 789-п

"ПРИЛОЖЕНИЕ 2

к региональной адресной программе "Переселение граждан из аварийного жилищного фонда на территории Волгоградской области в 2019–2025 годах"

РЕКОМЕНДУЕМЫЙ ПЕРЕЧЕНЬ ХАРАКТЕРИСТИК

проектируемых (строящихся) и приобретаемых жилых помещений, которые будут предоставлены гражданам в рамках реализации региональной адресной программы "Переселение граждан из аварийного жилищного фонда на территории Волгоградской области в 2019–2025 годах"

№ п/п	Наименование рекомендуемой характеристики	Содержание рекомендуемой характеристики
1	2	3

1. Проектная документация в проектной документации проектные значения параметров и другие проектные характеристики жилья, на дом а также проектируемые мероприятия по обеспечению его безопасности рекомендуется устанавливать таким образом, чтобы в процессе его строительства и эксплуатации оно было безопасным для жизни и здоровья граждан (включая инвалидов и другие группы населения с ограниченными возможностями передвижения), имущества физических и юридических лиц, государственного или муниципального имущества, окружающей среды. Проектную документацию рекомендуется разрабатывать в соответствии с требованиями:

Федерального закона от 22 июля 2008 г. № 123-ФЗ "Технический регламент о требованиях пожарной безопасности";

№ п/п	Наименование рекомендуемой характеристики	Содержание рекомендуемой характеристики
1	2	3

Федерального закона от 30 декабря 2009 г. № 384-ФЗ "Технический регламент о безопасности зданий и сооружений";

постановления Правительства Российской Федерации от 16 февраля 2008 г. № 87 "О составе разделов проектной документации и требованиях к их содержанию";

СП 42.13330.2016 "Градостроительство. Планировка и застройка городских и сельских поселений", утвержденного приказом Министерства строительства и жилищно-коммунального хозяйства Российской Федерации от 30 декабря 2016 г. № 1034/пр;

СП 54.13330.2022 "СНиП 31-01-2003 Здания жилые многоквартирные", утвержденного приказом Министерства строительства и жилищно-коммунального хозяйства Российской Федерации от 13 мая 2022 г. № 361/пр;

СП 59.13330.2020 "Доступность зданий и сооружений для маломобильных групп населения", утвержденного приказом Министерства строительства и жилищно-коммунального хозяйства Российской Федерации от 30 декабря 2020 г. № 904/пр;

СП 14.13330.2018 "Строительство в сейсмических районах", утвержденного приказом Министерства строительства и жилищно-коммунального хозяйства Российской Федерации от 24 мая 2018 г. № 309/пр;

СП 22.13330.2016 "Основания зданий и сооружений", утвержденного приказом Министерства строительства и жилищно-коммунального хозяйства Российской Федерации от 16 декабря 2016 г. № 970/пр;

СП 2.13130.2020 "Системы противопожарной защиты. Обеспечение огнестойкости объектов защиты", утвержденного приказом Министерства Российской Федерации по делам гражданской обороны, чрезвычайным ситуациям и ликвидации последствий стихийных бедствий от 12 марта 2020 г. № 151;

СП 4.13130.2013 "Системы противопожарной защиты. Ограничение распространения пожара на объектах защиты. Требования к объемно-планировочным и конструктивным решениям", утвержденного приказом Министерства Российской Федерации по делам гражданской обороны, чрезвычайным ситуациям и ликвидации последствий стихийных бедствий от 24 апреля 2013 г. № 288;

СП 255.1325800.2016 "Здания и сооружения. Правила эксплуатации. Основные положения", утвержденного приказом Министерства строительства и жилищно-коммунального хозяйства Российской Федерации от 24 августа 2016 г. № 590/пр;

СП 20.13330.2016 "СНиП 2.01.07-85* Нагрузки и воздействия", утвержденного приказом Министерства строительства и жилищно-коммунального хозяйства Российской Федерации от 03 декабря 2016 г. № 891/пр;

№ п/п	Наименование рекомендуемой характеристики	Содержание рекомендуемой характеристики
1	2	3
		<p>СП 28.13330.2017 "СНиП 2.03.11-85 Защита строительных конструкций от коррозии", утвержденного приказом Министерства строительства и жилищно-коммунального хозяйства Российской Федерации от 27 февраля 2017 г. № 127/пр;</p> <p>СП 50.13330.2012 "СНиП 23-02-2003 Тепловая защита зданий", утвержденного приказом Министерства регионального развития Российской Федерации от 30 июня 2012 г. № 265;</p> <p>СП 70.13330.2012 "СНиП 3.03.01-87 Несущие и ограждающие конструкции", утвержденного приказом Федерального агентства по строительству и жилищно-коммунальному хозяйству от 25 декабря 2012 г. № 109/ГС;</p> <p>СП 230.1325800.2015 "Конструкции ограждающие зданий. Характеристики теплотехнических неоднородностей", утвержденного приказом Министерства строительства и жилищно-коммунального хозяйства Российской Федерации от 08 апреля 2015 г. № 261/пр;</p> <p>СП 255.1325800.2016 "Здания и сооружения. Правила эксплуатации. Основные положения", утвержденного приказом Министерства строительства и жилищно-коммунального хозяйства Российской Федерации от 24 августа 2016 г. № 590/пр.;</p> <p>СП 260.1325800.2016 "Конструкции стальные тонкостенные из холодногнутых оцинкованных профилей и гофрированных листов. Правила проектирования", утвержденного приказом Министерства строительства и жилищно-коммунального хозяйства Российской Федерации от 03 декабря 2016 г. № 881/пр;</p> <p>СанПиН 1.2.3685-21 "Гигиенические нормативы и требования к обеспечению безопасности и (или) безвредности для человека факторов среды обитания", утвержденным постановлением Главного государственного санитарного врача Российской Федерации 28 января 2021 г. № 2;</p> <p>ГОСТ Р 21.101-2020 "Национальный стандарт Российской Федерации. Система проектной документации для строительства. Основные требования к проектной и рабочей документации", утвержденного приказом Федерального агентства по техническому регулированию и метрологии от 23 июня 2020 г. № 282-ст;</p> <p>методики расчета совокупного выделения в воздух внутренней среды помещений химических веществ с учетом совместного использования строительных материалов, применяемых в проектируемом объекте капитального строительства, утвержденной приказом Министерства строительства и жилищно-коммунального хозяйства Российской Федерации от 26 октября 2017 г. № 1484/пр.</p>

№ п/п	Наименование рекомендуемой характеристики	Содержание рекомендуемой характеристики
1	2	3

Рекомендуется обеспечивать соответствие планируемых к строительству (строящихся) многоквартирных домов, а также подлежащих приобретению жилых помещений санитарно-эпидемиологических правил и нормативов СанПиН 2.1.3684-21 "Санитарно-эпидемиологические требования к содержанию территорий городских и сельских поселений, к водным объектам, питьевой воде и питьевому водоснабжению, атмосферному воздуху, почвам, жилым помещениям, эксплуатации производственных, общественных помещений, организации и проведению санитарно-противоэпидемических (профилактических) мероприятий", утвержденным постановлением Главного государственного санитарного врача Российской Федерации от 28 января 2021 г. № 3.

В отношении проектной документации на строительство многоквартирного дома, построенного многоквартирного дома, в котором приобретаются жилые помещения, рекомендуется обеспечить наличие положительного заключения экспертизы в соответствии с требованиями, установленными законодательством о градостроительной деятельности.

2. Конструктивное, инженерное и технологическое оснащение строящегося многоквартирного дома, введенного в эксплуатацию многоквартирного дома, в котором приобретается готовое жилье

в строящихся домах рекомендуется обеспечить наличие:

1) несущих строительных конструкций (кирпич, блоки), крупных железобетонных блоков, железобетонных стен из каменных конструкций (панелей, монолитного железобетонного каркаса с заполнением; перекрытия из сборных и монолитных железобетонных конструкций; фундаменты из сборных и монолитных железобетонных и каменных конструкций). Для сейсмически опасных районов, территорий с просадочными или подрабатываемыми грунтами, в труднодоступных районах допускается применение комплектов домов высокой степени заводской готовности на основе деревянного каркаса, массивных деревянных панелей и (или) клееных конструкций с наземной этажностью дома не выше трех этажей.

Для возведения надземной части здания на монолитном железобетонном и (или) свайном фундаменте допускается применение легких стальных тонкостенных конструкций при условии соблюдения требований пункта 1 настоящего приложения;

2) подключения к централизованным сетям инженерно-технического обеспечения по выданным соответствующими ресурсоснабжающими и иными организациями техническим условиям;

№ п/п	Наименование рекомендуемой характеристики	Содержание рекомендуемой характеристики
1	2	3

- 3) внутриквартирного санитарного узла (раздельного или совмещенного), включающего ванну, унитаз, раковину;
- 4) внутридомовых инженерных систем, включая системы:
 - электроснабжения (с силовым и иным электрооборудованием в соответствии с проектной документацией);
 - холодного водоснабжения;
 - водоотведения (канализации);
 - газоснабжения (при наличии в соответствии с проектной документацией), с устройством сигнализаторов загазованности, заблокированных с быстродействующим запорным клапаном, установленным первым по ходу газа на внутреннем газопроводе жилого здания с возможностью аварийно-диспетчерского обслуживания, а также с установкой легкообслуживаемых оконных блоков (в соответствии с проектной документацией);
 - отопления (при отсутствии централизованного отопления и наличии газа рекомендуется установка коллективных или индивидуальных газовых котлов);
 - горячего водоснабжения;
 - противопожарной безопасности (в соответствии с проектной документацией);
 - мусороудаления (при наличии в соответствии с проектной документацией);
- 5) локальных систем энергоснабжения в случае экономической целесообразности;
- 6) принятых в эксплуатацию и зарегистрированных в установленном порядке лифтов (при наличии в соответствии с проектной документацией), оснащенных:
 - кабиной, предназначенной для пользования инвалидом на кресле-коляске с сопровождающим лицом;
 - оборудованием для связи с диспетчером;
 - аварийным освещением кабины лифта;
 - светодиодным освещением кабины лифта в антивандальном исполнении;
 - панелью управления кабиной лифта в антивандальном исполнении;
- 7) внесенных в Государственный реестр средств измерений, поверенных предприятиями-изготовителями, принятым в эксплуатацию соответствующими ресурсоснабжающими организациями и соответствующими установленным требованиям к классам точности общедомовых (коллективных) приборов учета электрической, тепловой энергии, холодной воды, горячей воды (при централизованном теплоснабжении в установленных случаях);
- 8) оконных блоков со стеклопакетом класса энергоэффективности в соответствии с классом энергоэффективности дома;

№ п/п	Наименование рекомендуемой характеристики	Содержание рекомендуемой характеристики
1	2	3

9) освещения этажных лестничных площадок дома с использованием светильников в антивандальном исполнении со светодиодным источником света, датчиков движения и освещенности;

10) при входах в подъезды дома освещения с использованием светильников в антивандальном исполнении со светодиодным источником света и датчиков освещенности, козырьков над входной дверью и утепленных дверных блоков с ручками и автопроводчиком;

11) во входах в подвал (техническое подполье) дома металлических дверных блоков с замком, ручками и автопроводчиком;

12) отмостки из армированного бетона, асфальта, устроенной по всему периметру дома и обеспечивающей отвод воды от фундамента;

13) организованного водостока;

14) благоустройства придомовой территории, в том числе наличие твердого покрытия, озеленения и малых архитектурных форм, площадок общего пользования различного назначения, в том числе детской игровой площадки с игровым комплексом (в соответствии с проектной документацией)

3. Функциональное оснащение и отделка помещений

для переселения граждан из аварийного жилищного фонда рекомендуется использовать построенные и переоборудованные жилые помещения, расположенные на любых этажах дома, кроме подвального, цокольного, технического, мансардного, а также:

1) оборудованные подключенными к соответствующим внутренним инженерным системам внутриквартирными инженерными сетями в составе (не менее):

электроснабжения с электрическим щитком с устройствами защитного отключения; холодного водоснабжения;

горячего водоснабжения (централизованного или автономного);

водоотведения (канализации);

отопления (централизованного или автономного);

вентиляции;

газоснабжения (при наличии в соответствии с проектной документацией) с устройством сигнализаторов загазованности, заблокированных с быстродействующим запорным клапаном, установленным первым по ходу газа на внутреннем газопроводе жилого здания с возможностью аварийно-диспетчерского обслуживания, а также с установкой легкобрасываемых оконных блоков (в соответствии с проектной документацией);

№ п/п	Наименование рекомендуемой характеристики	Содержание рекомендуемой характеристики
1	2	3

индивидуальными приборами учета электрической энергии, холодной воды, горячей воды, природного газа (в установленных случаях) (в соответствии с проектной документацией), внесенными в Государственный реестр средств измерений, поверенными предприятиями-изготовителями, принятыми в эксплуатацию соответствующими ресурсоснабжающими организациями и соответствующими установленным требованиям к классам точности;

2) имеющие чистовую отделку "под ключ", в том числе:

а) входную утепленную дверь с замком, ручками и дверным глазком;

б) межкомнатные двери с наличниками и ручками;

в) оконные блоки со стеклопакетом класса энергоэффективности в соответствии с классом энергоэффективности дома;

г) вентиляционные решетки;

д) подвесные крюки для потолочных осветительных приборов во всех помещениях квартиры;

е) установленные и подключенные к соответствующим внутриквартирным инженерным сетям:

звонковую сигнализацию (в соответствии с проектной документацией);

мойку со смесителем и сифоном;

умывальник со смесителем и сифоном;

унитаз с сиденьем и сливным бачком;

ванну с заземлением, со смесителем и сифоном;

одно-, двухклавишные электровыключатели;

электророзетки;

выпуски электропроводки и патроны во всех помещениях квартиры;

газовую или электрическую плиту (в соответствии с проектным решением);

радиаторы (отопительные приборы или иные теплоснабжающие элементы внутридомовой системы тепло-снабжения) отопления с терморегуляторами (при технологической возможности в соответствии с проектной документацией), а при автономном отоплении и горячем водоснабжении также двухконтурный котел;

3) имеющие напольные покрытия из керамической плитки в помещениях ванной комнаты, туалета (совмещенного санузла), кладовых, на балконе (лоджии), в остальных помещениях квартиры – из ламината класса износо-стойкости 22 и выше или линолеума на вспененной основе;

Содержание рекомендуемой характеристики	
№ п/п	Наименование рекомендуемой характеристики
1	2
	3

4) имеющие отделку стен водозумльсионной или иной аналогичной краской в помещениях ванной комнаты, туалета (совмещенного санузла), кладовых, кухни [за исключением части стены (стен) в кухне, примыкающей (примыкающих) к рабочей поверхности, и части стены (стен) в ванной комнате, примыкающей (примыкающих) к ванне и умывальнику, отделка которых производится керамической плиткой], обоями в остальных помещениях;

5) имеющие отделку потолков во всех помещениях квартиры водозумльсионной или иной аналогичной краской, либо конструкцией из сварной виниловой пленки (ПВХ) или бесшовного тканевого полотна, закрепленных на металлическом или пластиковом профиле под перекрытием (натяжные потолки)

4. Материалы и оборудование на строительство многоквартирного дома рекомендуется предусматривать применение современных сертифицированных строительных материалов, технологического и инженерного оборудования

строительство рекомендуется осуществлять с применением материалов и оборудования, обеспечивающих соответствие жилища требованиям проектной документации

работы и применяемые строительные материалы в процессе строительства дома, жилые помещения в котором приобретаются в соответствии с муниципальным контрактом в целях переселения граждан из аварийного жилищного фонда, а также результаты таких работ рекомендуется выполнять в соответствии с требованиями технических регламентов, требованиями энергетической эффективности и требованиями оснащения объекта капитального строительства приборами учета используемых энергетических ресурсов

5. Энергоэффективность дома для переселения граждан из аварийного жилищного фонда рекомендуется использовать построенные и приобретаемые жилые помещения в домах, имеющих класс энергетической эффективности не ниже класса "B", определенный согласно Правилам определения класса энергетической эффективности многоквартирных домов, утвержденным приказом Министерства строительства и жилищно-коммунального хозяйства Российской Федерации от 06 июня 2016 г. № 399/пр (далее именуется – Правила определения класса энергетической эффективности многоквартирных домов)

№ п/п	Наименование рекомендуемой характеристики	Содержание рекомендуемой характеристики
1	2	3

рекомендуется предусматривать следующие мероприятия, направленные на повышение энергоэффективности дома: предъявление к оконным блокам в квартирах и в помещениях общего пользования дополнительных требований указанных выше;

установка в помещениях общего пользования, на лестничных клетках, перед входом в подъезды светодиодных светильников с датчиками движения и освещенности;

организация освещения придомовой территории с использованием светодиодных светильников и датчиков освещенности;

выполнение теплоизоляции подвального (цокольного) и чердачного перекрытий (в соответствии с проектной документацией);

установка приборов учета горячего и холодного водоснабжения, электроэнергии, газа и других, предусмотренных проектной документацией;

установка радиаторов отопления с терморегуляторами (при технологической возможности в соответствии с проектной документацией);

устройство входных дверей в подъезды дома с утеплением и оборудованием автоподводчиками;

устройство входных тамбуров в подъезды дома с утеплением стен, установка утепленных дверей тамбура (входной и проходной) с автоподводчиками

рекомендуется обеспечивать наличие на фасаде дома указателя класса энергетической эффективности дома в соответствии с разделом III Правил определения классов энергетической эффективности многоквартирных домов

6. Эксплуатационная документация дома

наличие паспортов и инструкций по эксплуатации предприятий-изготовителей на механическое, электрическое, санитарно-техническое и иное, включая лифтовое, оборудование, приборы учета использования энергетических ресурсов [общедомовые (коллективные) и индивидуальные] и узлы управления подачей энергетических ресурсов и так далее, а также соответствующих документов (копий документов), предусмотренных пунктами 24 и 26 Правил содержания общего имущества в многоквартирном доме, утвержденных постановлением Правительства Российской Федерации от 13 августа 2006 г. № 491 "Об утверждении Правил содержания общего имущества в многоквартирном доме и Правил изменения размера платы за содержание жилого помещения в случае оказания услуг и выполнения работ по управлению, содержанию и ремонту общего имущества


№ п/п	Наименование рекомендуемой характеристики	Содержание рекомендуемой характеристики
1	2	3

в многоквартирном доме ненадлежащего качества и (или) с перерывами, превышающими установленную продолжительность", включая инструкцию по эксплуатации многоквартирного дома, выполненную в соответствии с Положением о разработке, передаче, пользовании и хранении инструкции по эксплуатации многоквартирного дома, утвержденным приказом Министерства регионального развития Российской Федерации от 01 июня 2007 г. № 45

наличие инструкций по эксплуатации внутриквартирного инженерного оборудования

комплекты инструкций по эксплуатации внутриквартирного инженерного оборудования подлежат передаче Заказчику"

**Вице-губернатор – руководитель
аппарата Губернатора
Волгоградской области**



Е.А.Харичкин

ПРИЛОЖЕНИЕ 3

к постановлению
Администрации
Волгоградской области

от 14 декабря 2022 г. № 789-п

"ПРИЛОЖЕНИЕ 3

к региональной адресной программе "Переселение граждан из аварийного жилищного фонда на территории Волгоградской области в 2019–2025 годах"

ПЛАН

реализации мероприятий по переселению граждан из аварийного жилищного фонда, признанного таковым до 01 января 2017 г.

№ п/п	Наименование муниципального образования	Мероприятия по переселению, не связанные с приобретением (строительством) жилых помещений										В том числе				Дальнейшее использование приобретенных (построенных) жилых помещений				Итого								
		Выплата собственникам жилых помещений возмещения за изъятые жилые помещения и предоставление субсидий		Договоры о развитии застроенной территории и комплексном развитии территории		Переселение в свободный жилищный фонд		Всего		Строительство домов		Приобретение жилых помещений в строящихся домах у застройщиков		В том числе в домах, введенных в эксплуатацию		Приобретение жилых помещений у лиц, не являющихся застройщиками		предоставление по договорам социального найма			предоставление по договорам найма жилищного фонда социального использования		предоставление по договорам найма жилого помещения маневренного фонда		предоставление по договорам мены			
1	2	3	4	5	6	7	8	9	10	11	12	13	14	15	16	17	18	19	20	21	22	23	24	25	26	27	103249,08	
		Всего расселемая площадь, кв. метров	Всего стоимость мероприятий по переселению, рублей	Всего расселемая площадь, кв. метров	Расселемая площадь, кв. метров	Стоимость возмещения, рублей	Стоимость на приобретение (строительство) жилых помещений, рублей	Субсидия на возмещение части расходов на уплату процентов за пользование заемом или кредитом, рублей	Расселемая площадь, кв. метров	Субсидия на возмещение расходов по договорам о комплексном и устойчивом развитии территории, рублей	Переселение в свободный жилищный фонд	Расселемая площадь, кв. метров	Расселемая площадь, кв. метров	Приобретаемая площадь, кв. метров	Стоимость, рублей	Приобретаемая площадь, кв. метров	Стоимость, рублей	Приобретаемая площадь, кв. метров	Стоимость, рублей	Приобретаемая площадь, кв. метров	Стоимость, рублей	Приобретаемая площадь, кв. метров	Стоимость, рублей	Предоставление по договорам социального найма	Предоставление по договорам найма жилищного фонда социального использования	Предоставление по договорам найма жилого помещения маневренного фонда	Предоставление по договорам мены	
		171500,97	11004631211,98	22075,30	21860,40	814506687,42	91494939,00		214,90	149425,67	175752,68	10180975085,56		160832,68	950370505,56	13257,10	5975402630,00	1662,90	80261950,00	46176,59								

Всего по Волгоградской области в 2019–2025 годах с Финансовой областной Формы солидарности реформируемого жилищно-коммунального хозяйства

Продолжение приложения 3

№ п/п	Наименование муниципального образования	Мероприятия по переселению, не связанные с приобретением жилых помещений			Мероприятия по переселению, связанные с приобретением (строительством) жилых помещений			В том числе				Дальнейшее использование приобретенных (построенных) жилых помещений					
		3	4	5	В том числе		В том числе		В том числе		В том числе		В том числе				
		Всего расcеляемая площадь жилых помещений, кв. метров	Всего стоимость мероприятий по переселению, рублей	Всего расcеляемая площадь, кв. метров	Выплата собственникам жилых помещений возмещения за занимаемые жилые помещения и предоставление субсидий	Льготы о развитии застройочной территории и комплексном развитии территории	Переселение в свободный жилищный фонд	Всего	Строительство домов	Приобретение жилых помещений в строящихся домах у застройщиков	Приобретение жилых помещений в домах, введенных в эксплуатацию	Приобретение жилых помещений у лиц, не являющихся застройщиками	предоставление по договорам социального найма	предоставление по договорам социального найма	предоставление по договорам социального найма	предоставление по договорам маневренного фонда	предоставление по договорам маневренного фонда
1		2															
6.	Всего по плану 2024 года	5009,97	3921246898,36	2966,40	2966,40	162012002,40		47125,57	55994,31	3759233996,16	3759233996,16	55994,31	55994,31	3759233996,16	55994,31	3759233996,16	3759233996,16
6.1.	Городской округ город Волгоград	48809,77	3536624447,36	-	-	-	48809,77	48809,77	52678,51	3536624447,36	52678,51	52678,51	52678,51	3536624447,36	52678,51	3536624447,36	3536624447,36
6.2.	Островское сельское поселение Данковского муниципального района	319,90	17978718,40	279,40	279,40	15259710,40		40,50	40,50	2719008,00	2719008,00	40,50	40,50	2719008,00	40,50	2719008,00	2719008,00
6.3.	Профсоюзинское сельское поселение Данковского муниципального района	1356,40	80497642,40	843,90	843,90	46090442,40		512,50	512,50	34407200,00	34407200,00	512,50	512,50	34407200,00	43,90	43,90	468,60
6.4.	Калачевское городское поселение Калачевского муниципального района	1329,70	89270799,20	-	-	-	1329,70	1329,70	89270799,20	89270799,20	89270799,20	1329,70	1329,70	89270799,20	39,90	39,90	1289,80
6.5.	Нежинское сельское поселение Ольховского муниципального района	1642,10	930656385,60	1372,00	1372,00	74933152,00		270,10	270,10	18133433,60	18133433,60	270,10	270,10	18133433,60	270,10	270,10	-
6.6.	Райгородское сельское поселение Светловского муниципального района	396,90	26646278,40	-	-	-	396,90	396,90	26646278,40	26646278,40	26646278,40	396,90	396,90	26646278,40	-	-	396,90
6.7.	Большовское сельское поселение Серафимовичского муниципального района	839,10	52924621,60	272,30	272,30	14871936,80		566,80	566,80	38052684,80	38052684,80	566,80	566,80	38052684,80	-	-	566,80

Продолжение приложения 3

№ п/п	Наименование муниципального образования	Мероприятия по переселению, не связанные с приобретением жилых помещений			Мероприятия по переселению, связанные с приобретением (строительством) жилых помещений			Всего			В том числе				Дальнейшее использование приобретенных (построенных) жилых помещений																																																																																																																																																																																																																																																																																																																																																																																																																																																																																																																																																																																																																																																																																																																																																																																																																																																																																																																																																																																																																								
		Всего	Расcеленная площадь, кв. метров	Стоимость, руб/лей	Всего	Расcеленная площадь, кв. метров	Стоимость, руб/лей	Строительствo жилых помещений	Приобретение жилых помещений у застройщиков в строящихся домах	Приобретение жилых помещений в домах, введенных в эксплуатацию	Приобретение жилых помещений у лиц, не являющихся застройщиками	предоставление по договорам найма жилого фонда	предоставление по договорам социального найма	предоставление по договорам найма жилищного фонда	предоставление по договорам социального найма	предоставление по договорам маневренного фонда	предоставление по договорам мены																																																																																																																																																																																																																																																																																																																																																																																																																																																																																																																																																																																																																																																																																																																																																																																																																																																																																																																																																																																																																						
1	2	3	4	5	6	7	8	9	10	11	12	13	14	15	16	17	18	19	20	21	22	23	24	25	26	27	28	29	30	31	32	33	34	35	36	37	38	39	40	41	42	43	44	45	46	47	48	49	50	51	52	53	54	55	56	57	58	59	60	61	62	63	64	65	66	67	68	69	70	71	72	73	74	75	76	77	78	79	80	81	82	83	84	85	86	87	88	89	90	91	92	93	94	95	96	97	98	99	100	101	102	103	104	105	106	107	108	109	110	111	112	113	114	115	116	117	118	119	120	121	122	123	124	125	126	127	128	129	130	131	132	133	134	135	136	137	138	139	140	141	142	143	144	145	146	147	148	149	150	151	152	153	154	155	156	157	158	159	160	161	162	163	164	165	166	167	168	169	170	171	172	173	174	175	176	177	178	179	180	181	182	183	184	185	186	187	188	189	190	191	192	193	194	195	196	197	198	199	200	201	202	203	204	205	206	207	208	209	210	211	212	213	214	215	216	217	218	219	220	221	222	223	224	225	226	227	228	229	230	231	232	233	234	235	236	237	238	239	240	241	242	243	244	245	246	247	248	249	250	251	252	253	254	255	256	257	258	259	260	261	262	263	264	265	266	267	268	269	270	271	272	273	274	275	276	277	278	279	280	281	282	283	284	285	286	287	288	289	290	291	292	293	294	295	296	297	298	299	300	301	302	303	304	305	306	307	308	309	310	311	312	313	314	315	316	317	318	319	320	321	322	323	324	325	326	327	328	329	330	331	332	333	334	335	336	337	338	339	340	341	342	343	344	345	346	347	348	349	350	351	352	353	354	355	356	357	358	359	360	361	362	363	364	365	366	367	368	369	370	371	372	373	374	375	376	377	378	379	380	381	382	383	384	385	386	387	388	389	390	391	392	393	394	395	396	397	398	399	400	401	402	403	404	405	406	407	408	409	410	411	412	413	414	415	416	417	418	419	420	421	422	423	424	425	426	427	428	429	430	431	432	433	434	435	436	437	438	439	440	441	442	443	444	445	446	447	448	449	450	451	452	453	454	455	456	457	458	459	460	461	462	463	464	465	466	467	468	469	470	471	472	473	474	475	476	477	478	479	480	481	482	483	484	485	486	487	488	489	490	491	492	493	494	495	496	497	498	499	500	501	502	503	504	505	506	507	508	509	510	511	512	513	514	515	516	517	518	519	520	521	522	523	524	525	526	527	528	529	530	531	532	533	534	535	536	537	538	539	540	541	542	543	544	545	546	547	548	549	550	551	552	553	554	555	556	557	558	559	560	561	562	563	564	565	566	567	568	569	570	571	572	573	574	575	576	577	578	579	580	581	582	583	584	585	586	587	588	589	590	591	592	593	594	595	596	597	598	599	600	601	602	603	604	605	606	607	608	609	610	611	612	613	614	615	616	617	618	619	620	621	622	623	624	625	626	627	628	629	630	631	632	633	634	635	636	637	638	639	640	641	642	643	644	645	646	647	648	649	650	651	652	653	654	655	656	657	658	659	660	661	662	663	664	665	666	667	668	669	670	671	672	673	674	675	676	677	678	679	680	681	682	683	684	685	686	687	688	689	690	691	692	693	694	695	696	697	698	699	700	701	702	703	704	705	706	707	708	709	710	711	712	713	714	715	716	717	718	719	720	721	722	723	724	725	726	727	728	729	730	731	732	733	734	735	736	737	738	739	740	741	742	743	744	745	746	747	748	749	750	751	752	753	754	755	756	757	758	759	760	761	762	763	764	765	766	767	768	769	770	771	772	773	774	775	776	777	778	779	780	781	782	783	784	785	786	787	788	789	790	791	792	793	794	795	796	797	798	799	800	801	802	803	804	805	806	807	808	809	810	811	812	813	814	815	816	817	818	819	820	821	822	823	824	825	826	827	828	829	830	831	832	833	834	835	836	837	838	839	840	841	842	843	844	845	846	847	848	849	850	851	852	853	854	855	856	857	858	859	860	861	862	863	864	865	866	867	868	869	870	871	872	873	874	875	876	877	878	879	880	881	882	883	884	885	886	887	888	889	890	891	892	893	894	895	896	897	898	899	900	901	902	903	904	905	906	907	908	909	910	911	912	913	914	915	916	917	918	919	920	921	922	923	924	925	926	927	928	929	930	931	932	933	934	935	936	937	938	939	940	941	942	943	944	945	946	947	948	949	950	951	952	953	954	955	956	957	958	959	960	961	962	963	964	965	966	967	968	969	970	971	972	973	974	975	976	977	978	979	980	981	982	983	984	985	986	987	988	989	990	991	992	993	994	995	996	997	998	999	1000


6.8 Песчановское сельское поселение Серфимовичского муниципального района

198,80

199,30

13380204,80

199,30



Вице-губернатор – руководитель аппарата Губернатора Волгоградской области

Е.А.Харичкин

ПРИЛОЖЕНИЕ 4

к постановлению
Администрации
Волгоградской области

от 14 декабря 2022 г. № 789-п

"ПРИЛОЖЕНИЕ 4

к региональной адресной программе "Переселение граждан из аварийного жилищного фонда на территории Волгоградской области в 2019–2025 годах"

ПЛАН

мероприятий по переселению граждан из аварийного жилищного фонда, признанного таковым до 01 января 2017 г.

№ п/п	Наименование муниципального образования	Число жителей, планируемых к переселению, человек	Количество расселяемых жилых помещений, единиц		Рассяемая площадь жилых помещений, кв. метров		Объемы финансирования программы, рублей					Справочно: расчетная сумма экономии бюджетных средств, рублей		Справочно: возмещение части стоимости жилых помещений, рублей				
			всего	в том числе	всего	в том числе	за счет средств Фонда содействия реформированию жилищно-коммунального хозяйства	за счет средств областного бюджета	за счет средств местных бюджетов	всего	за счет переселения граждан по договору о развитии застроенной территории	всего	за счет средств собственников жилых помещений	за счет средств иных лиц (инвестора по договору о развитии застроенной территории)	в том числе	за счет средств		
																	собственность граждан	муниципальная собственность
1	2	3	4	5	6	7	8	9	10	11	12	13	14	15	16	17	18	19
	Всего по Волгоградской области в 2019–2025 годах с финансовой поддержкой Фонда содействия реформированию жилищно-коммунального хозяйства	11362	4470	3291	1179	171500,97	125324,38	46176,59	11004631211,98	5888093847,02	4570685157,84	545852207,12	7084393,40	7084393,40	-	-	-	-
I.	Всего по этапу 2019 года	1347	539	363	176	18318,59	11406,19	6912,40	900518105,57	586330800,00	249147855,14	65039450,43	5297636,20	-	-	-	-	-
I.1.	Городской округ город-герой Волгоград	1098	463	348	115	14601,49	10721,99	3879,50	728432795,57	466322043,94	207486611,99	54624139,64	5297636,20	-	-	-	-	-
I.2.	Городской округ город Волжский	249	76	15	61	3717,10	684,20	3032,90	172085310,00	120008756,06	41661243,15	10415310,79	-	-	-	-	-	-

Продолжение приложения 4

№ п/п	Наименование муниципального образования	Число жителей, плани-руемых к пере-селе-нию, человек	Количество расселяемых жилых помещений, единиц					Распелемая площадь жилых помещений, кв. метров			Объемы финансирования программы, рублей						Справочно: расчетная сумма экономии бюджетных средств, рублей				Справочно: возмещение части стоимости жилых помещений, рублей			
			всего	в том числе		всего	в том числе		всего	в том числе		всего	в том числе		всего	в том числе		всего	в том числе		всего	в том числе		
				сост-вен-ность граждан	муни-ципаль-ная собст-венность		сост-вен-ность граждан	муни-ципаль-ная собст-венность		за счет средств Фонда содейст-вия реформи-рованию жилищно-коммунального хозяйства	за счет средств областного бюджета		за счет средств местных бюджетов	за счет переселения граждан по договору о развитии застроенной территории		за счет переселения граждан в свободный муницип-пальный жилищный фонд	за счет средств собственников жилых помещений (инвестора по договору о развитии застроенной территории)		за счет средств иных лиц (инвестора по договору о развитии застроенной территории)					
4	5	6	7	8	9	10	11	12	13	14	15	16	17	18	19									
1	2	3	4	5	6	7	8	9	10	11	12	13	14	15	16	17	18	19						
2.	Всего по этапу 2020 года	913	371	297	74	15493,16	12071,03	3422,13	641803939,31	5022204539,09	125061709,44	14537690,78	-	-	-	-	-	-						
2.1.	Городской округ город-терой Волгоград	828	330	256	74	13635,86	10213,73	3422,13	610322095,38	471242577,65	124593815,24	14485702,49	-	-	-	-	-	-						
2.2.	Городское поселение город Котово Котовского муницип-пального района	3	2	2	-	97,70	97,70	-	1568000,00	1553576,72	12980,95	1442,33	-	-	-	-	-	-						
2.3.	Городской округ город Михайловка	15	8	8	-	379,00	379,00	-	3047747,93	2991609,95	50524,18	5613,80	-	-	-	-	-	-						
2.4.	Уметовское сельское поселение Камышинского муницип-пального района	32	15	15	-	644,10	644,10	-	11506749,20	11364614,90	127920,83	14213,47	-	-	-	-	-	-						
2.5.	Березовское сельское поселение Даниловского муницип-пального района	9	6	6	-	236,60	236,60	-	3302277,20	3236231,66	59440,99	6604,55	-	-	-	-	-	-						
2.6.	Трехостровское сельское поселение Иловинского муницип-пального района	19	7	7	-	343,00	343,00	-	7796614,00	7640681,72	140339,05	15593,23	-	-	-	-	-	-						
2.7.	Купловское сельское поселение Котовского муницип-пального района	7	3	3	-	156,90	156,90	-	4260455,60	4175246,49	76688,20	8520,91	-	-	-	-	-	-						
3.	Всего по этапу 2021 года	2037	826	614	212	27222,03	19793,47	7428,56	1543087412,55	1038375534,21	454240690,49	50471187,85	1786757,20	-	-	-	-	-						
3.1.	Городской округ город-терой Волгоград	1893	779	580	199	24770,63	18023,77	6746,86	1449768107,55	946908205,09	452573912,21	50285990,25	-	-	-	-	-	-						
3.2.	Ерзовское городское поселение Городищенского муницип-пального района	73	24	21	3	1329,10	1142,80	186,30	48519585,00	48134181,37	346863,25	38540,38	-	-	-	-	-	-						
3.3.	Светловское городское поселение Светловского муницип-пального района	71	23	13	10	1122,30	626,90	495,40	44799720,00	4333147,75	1319915,03	146657,22	1786757,20	-	-	-	-	-						
4.	Всего по этапу 2022 года	3363	1279	875	404	51390,21	34684,56	16705,65	3516161011,35	2648396620,39	780987951,87	86776439,09	-	-	-	-	-	-						
4.1.	Городской округ город-терой Волгоград	3097	1179	802	377	46982,21	31378,96	15603,25	3300399974,45	2436950804,23	777104253,21	86344917,01	-	-	-	-	-	-						

Продолжение приложения 4

№ п/п	Наименование муниципального образования	Число жителей, в том числе: по плану, к переписи, в т.ч. по договору, человек	Количество жилых помещений, единиц			Расcеляемая площадь жилых помещений, кв. метров			Объемы финансирования программы, рублей							Справочно: возмещение части стоимости жилых помещений, рублей		
			всего		в том числе		всего		в том числе		всего		в том числе		всего		в том числе	
			всего	собственность граждан	муниципальная собственность	собственность граждан	собственность граждан	муниципальная собственность	за счет средств Фонда содействия реформированию жилищно-коммунального хозяйства	за счет средств областного бюджета	за счет средств местных бюджетов	всего	за счет переселения граждан по договору о развитии застроенной территории	за счет переселения граждан в свободный муниципальный жилищный фонд	всего	за счет средств собственников жилых помещений по договору о развитии застроенной территории	за счет средств иных лиц (инвестора)	за счет средств застройщика
3	4	5	6	7	8	9	10	11	12	13	14	15	16	17	18	19		
4.2.	Городской округ город Михайловка	15	9	9	-	369,00	-	4334779,00	4248083,42	78026,02	8669,56	-	-	-	-	-	-	
4.3.	Котлубанское сельское поселение Городищенского муниципального района	33	14	6	8	451,10	259,00	24268721,40	23783346,97	436836,98	48537,45	-	-	-	-	-	-	
4.4.	Новожизненское сельское поселение Городищенского муниципального района	54	16	12	4	787,60	215,40	41247399,60	40422451,61	742453,19	82494,80	-	-	-	-	-	-	
4.5.	Городское поселение город Палласовка Палласовского муниципального района	34	8	7	1	459,60	65,90	24069711,60	23588317,37	433254,81	48139,42	-	-	-	-	-	-	
4.6.	Зимнякское сельское поселение Серафимовичского муниципального района	13	7	7	-	334,30	-	17507625,30	17157472,79	315137,26	35015,25	-	-	-	-	-	-	
4.7.	Городское поселение рабочий поселок Средняя Ахтуба Среднеахтубинского муниципального района	117	46	32	14	2006,40	562,10	104332800,00	102246144,00	1877990,40	208665,60	-	-	-	-	-	-	
5.	Всего по этапу 2023 года	680	257	183	74	8985,01	2360,54	481813844,64	416621337,04	58673256,85	6519250,75	-	-	-	-	-	-	
5.1.	Городской округ город-герой Волгоград	169	71	50	21	2325,40	570,50	182608600,00	141146921,43	37315510,71	4146167,86	-	-	-	-	-	-	
5.2.	Городской округ город Камышин	366	120	85	35	3818,01	1233,64	196712240,24	192922378,01	3410876,01	378986,22	-	-	-	-	-	-	
5.3.	Киреевское сельское поселение Ольховского муниципального района	81	42	42	-	1946,60	-	64171615,60	51345761,04	11543269,10	1282585,46	-	-	-	-	-	-	
5.4.	Ягодновское сельское поселение Ольховского муниципального района	11	6	6	-	338,60	-	3025042,00	2964541,16	54450,76	6050,08	-	-	-	-	-	-	
5.5.	Городское поселение город Палласовка Палласовского муниципального района	53	18	-	18	556,40	556,40	35296346,80	28241735,40	6349150,27	705461,13	-	-	-	-	-	-	

Продолжение приложения 4

№ п/п	Наименование муниципального образования	Число жителей, планируемых к переселению, человек	Количество расселяемых жилых помещений, единиц		Расставляемая площадь жилых помещений, кв. метров			Объемы финансирования программы, рублей						Справочно: расчетная сумма экономии бюджетных средств, рублей				Справочно: возмещение части стоимости жилых помещений, рублей			
			всего	в том числе: собственная гражданская	всего	собственность граждан	в том числе: муниципальная собственность	всего	за счет средств Фонда содействия реформированию жилищно-коммунального хозяйства	за счет средств областного бюджета	за счет средств местных бюджетов	за счет средств за счет средств за счет средств	всего	за счет переселения граждан по договору о развитии застроенной территории	за счет переселения граждан в свободный жилищный фонд	всего	за счет средств собственников жилых помещений (инвестора по договору о развитии застроенной территории)	за счет средств собственников жилых помещений	всего	за счет средств за счет средств	
1	2	3	4	5	6	7	8	9	10	11	12	13	14	15	16	17	18	19			
6.	Всего по плану 2024 года	3022	1198	959	239	50091,97	40744,66	9347,31	3921246898,56	696165016,29	2902573694,05	322508188,22	-	-	-	-	-	-			
6.1.	Городской округ город-герой Волгоград	2705	1059	829	230	43809,77	34856,86	8952,91	3536624447,36	608856653,99	2634991014,03	292776779,34	-	-	-	-	-	-			
6.2.	Островское сельское поселение Даниловского муниципального района	13	7	6	1	319,90	279,40	40,50	17978718,40	4445886,01	12179549,15	1353283,24	-	-	-	-	-	-			
6.3.	Профсоюзинское сельское поселение Даниловского муниципального района	65	32	31	1	1356,40	1312,50	43,90	80497642,40	18850890,23	55482076,95	6164675,22	-	-	-	-	-	-			
6.4.	Калачевское городское поселение Калачевского муниципального района	80	29	28	1	1329,70	1289,80	39,90	89270739,20	18479820,66	63711826,69	7079091,85	-	-	-	-	-	-			
6.5.	Нежинское сельское поселение Ольховского муниципального района	90	39	33	6	1642,10	1372,00	270,10	93066585,60	22821473,65	63220600,76	7024511,19	-	-	-	-	-	-			
6.6.	Райгородское сельское поселение Светлоярского муниципального района	27	8	8	-	396,90	396,90	-	26646278,40	5516011,75	19017239,99	2113026,66	-	-	-	-	-	-			
6.7.	Большовское сельское поселение Серафимовичского муниципального района	27	16	16	-	839,10	839,10	-	52924621,60	11661590,97	37136727,57	4126303,06	-	-	-	-	-	-			
6.8.	Песчановское сельское поселение Серафимовичского муниципального района	15	8	8	-	398,10	398,10	-	24237865,60	5532689,03	16834658,91	1870517,66	-	-	-	-	-	-			



**Вице-губернатор — руководитель
аппарата Губернатора
Волгоградской области**

Е.А.Харичкин

ПРИЛОЖЕНИЕ 5

к постановлению
Администрации
Волгоградской области

от 14 декабря 2022 Г. № 789-П

"ПРИЛОЖЕНИЕ 5

к региональной адресной программе "Переселение граждан из аварийного жилищного фонда на территории Волгоградской области в 2019–2025 годах"

ПЛАНИРУЕМЫЕ ПОКАЗАТЕЛИ

переселения граждан из аварийного жилищного фонда, признанного таковым до 01 января 2017 г.

№ п/п	Наименование муниципального образования	Расcеляемая площадь, кв.метров										Количество переселяемых жителей, человек					
		2019 год	2020 год	2021 год	2022 год	2023 год	2024 год	2025 год	Всего	2019 год	2020 год	2021 год	2022 год	2023 год	2024 год	2025 год	Всего
1	2	3	4	5	6	7	8	9	10	11	12	13	14	15	16	17	18
	Всего по Волгоградской области подлежит переселению в 2019–2025 годах, из них:	4059,81	20270,61	29183,05	15852,06	44953,48	40716,70	17272,83	172308,54	263	1409	1953	1163	3013	2495	1103	11399
1.	Всего по Волгоградской области с финансовой поддержкой Фонда содействия реформированию жилищно-коммунального хозяйства	3923,04	19791,91	28990,95	15852,06	44953,48	40716,70	17272,83	171500,97	255	1386	1947	1163	3013	2495	1103	11362
1.1.	Всего по этапу 2019 года	3923,04	14395,55	-	-	-	-	-	18318,59	255	1092	-	-	-	-	-	1347
1.1.1.	Городской округ герой Волгоград	2168,84	12432,65	-	-	-	-	-	14601,49	143	955	-	-	-	-	-	1098

Продолжение приложения 5

№ п/п	Наименование муниципального образования	Рассеяемая площадь, кв.метров										Количество переселяемых жителей, человек						
		2019 год	2020 год	2021 год	2022 год	2023 год	2024 год	2025 год	Всего	2019 год	2020 год	2021 год	2022 год	2023 год	2024 год	2025 год	Всего	
1	2	3	4	5	6	7	8	9	10	11	12	13	14	15	16	17	18	
1.1.2.	Городской округ город Волжский	1754,20	1962,90	-	-	-	-	-	3717,10	112	137	-	-	-	-	-	249	
1.2.	Всего по этапу 2020 года	-	5176,06	10317,10	-	-	-	-	15493,16	-	284	629	-	-	-	-	913	
1.2.1.	Городской округ город-герой Волгоград	-	4055,26	9580,60	-	-	-	-	13635,86	-	234	594	-	-	-	-	828	
1.2.2.	Городское поселение город Котово Котовского муниципального района	-	97,70	-	-	-	-	-	97,70	-	3	-	-	-	-	-	3	
1.2.3.	Городской округ город Михайловка	-	379,00	-	-	-	-	-	379,00	-	15	-	-	-	-	-	15	
1.2.4.	Уметовское сельское поселение Камышинского муниципального района	-	644,10	-	-	-	-	-	644,10	-	32	-	-	-	-	-	32	
1.2.5.	Березовское сельское поселение Даниловского муниципального района	-	-	236,60	-	-	-	-	236,60	-	-	9	-	-	-	-	9	
1.2.6.	Трехостровское сельское поселение Иловлинского муниципального района	-	-	343,00	-	-	-	-	343,00	-	-	19	-	-	-	-	19	
1.2.7.	Купцовское сельское поселение Котовского муниципального района	-	-	156,90	-	-	-	-	156,90	-	-	7	-	-	-	-	7	
1.3.	Всего по этапу 2021 года	-	220,30	18673,85	8327,88	-	-	-	27222,03	-	10	1318	709	-	-	-	2037	
1.3.1.	Городской округ город-герой Волгоград	-	-	16897,35	7873,28	-	-	-	24770,63	-	-	1209	684	-	-	-	1893	
1.3.2.	Ерзовское городское поселение Городищенского муниципального района	-	220,30	1108,80	-	-	-	-	1329,10	-	10	63	-	-	-	-	73	

Продолжение приложения 5


№ п/п	Наименование муниципального образования	Расcеляемая площадь, кв.метров								Количество переселяемых жителей, человек							
		2019 год	2020 год	2021 год	2022 год	2023 год	2024 год	2025 год	Всего	2019 год	2020 год	2021 год	2022 год	2023 год	2024 год	2025 год	Всего
1	2	3	4	5	6	7	8	9	10	11	12	13	14	15	16	17	18
1.3.3.	Светлоярское городское поселение Светлоярского муниципального района	-	-	667,70	454,60	-	-	-	1122,30	-	-	46	25	-	-	-	71
1.4.	Всего по этапу 2022 года	-	-	-	7130,63	44259,58	-	-	51390,21	-	-	-	437	2926	-	-	3363
1.4.1.	Городской округ город-герой Волгоград	-	-	-	6761,63	40220,58	-	-	46982,21	-	-	-	422	2675	-	-	3097
1.4.2.	Городской округ город Михайловка	-	-	-	369,00	-	-	-	369,00	-	-	-	15	-	-	-	15
1.4.3.	Котлубанское сельское поселение Городищенского муниципального района	-	-	-	-	451,10	-	-	451,10	-	-	-	-	33	-	-	33
1.4.4.	Новожиженское сельское поселение Городищенского муниципального района	-	-	-	-	787,60	-	-	787,60	-	-	-	-	54	-	-	54
1.4.5.	Городское поселение город Палласовка Палласовского муниципального района	-	-	-	-	459,60	-	-	459,60	-	-	-	-	34	-	-	34
1.4.6.	Зимняцкое сельское поселение Серафимовичского муниципального района	-	-	-	-	334,30	-	-	334,30	-	-	-	-	13	-	-	13
1.4.7.	Городское поселение рабочий поселок Средняя Ахтуба Среднеахтубинского муниципального района	-	-	-	-	2006,40	-	-	2006,40	-	-	-	-	117	-	-	117
1.5.	Всего по этапу 2023 года	-	-	-	393,55	693,90	7897,56	-	8985,01	-	-	-	17	87	576	-	680
1.5.1.	Городской округ город-герой Волгоград	-	-	-	-	693,90	1631,50	-	2325,40	-	-	-	-	87	82	-	169
1.5.2.	Городской округ город Камышин	-	-	-	54,95	-	3763,06	-	3818,01	-	-	-	6	-	360	-	366

Продолжение приложения 5

№ п/п	Наименование муниципального образования	Расcеляемая площадь, кв.метров								Количество переселяемых жителей, человек							
		2019 год	2020 год	2021 год	2022 год	2023 год	2024 год	2025 год	Всего	2019 год	2020 год	2021 год	2022 год	2023 год	2024 год	2025 год	Всего
1	2	3	4	5	6	7	8	9	10	11	12	13	14	15	16	17	18
1.5.3.	Киревское сельское поселение Ольховского муниципального района	-	-	-	-	-	1946,60	-	1946,60	-	-	-	-	-	81	-	81
1.5.4.	Ягодновское сельское поселение Ольховского муниципального района	-	-	-	338,60	-	-	-	338,60	-	-	-	11	-	-	-	11
1.5.5.	Городское поселение город Паласовка Палласовского муниципального района	-	-	-	-	-	556,40	-	556,40	-	-	-	-	-	53	-	53
1.6.	Всего по этапу 2024 года	-	-	-	-	-	32819,14	17272,83	50091,97	-	-	-	-	-	1919	1103	3022
1.6.1.	Городской округ герой Волгоград	-	-	-	-	-	26536,94	17272,83	43809,77	-	-	-	-	-	1602	1103	2705
1.6.2.	Островское сельское поселение Даниловского муниципального района	-	-	-	-	-	319,90	-	319,90	-	-	-	-	-	13	-	13
1.6.3.	Профсоюзинское сельское поселение Даниловского муниципального района	-	-	-	-	-	1356,40	-	1356,40	-	-	-	-	-	65	-	65
1.6.4.	Калачевское городское поселение Калачевского муниципального района	-	-	-	-	-	1329,70	-	1329,70	-	-	-	-	-	80	-	80
1.6.5.	Нежинское сельское поселение Ольховского муниципального района	-	-	-	-	-	1642,10	-	1642,10	-	-	-	-	-	90	-	90
1.6.6.	Райгородское сельское поселение Светлоярского муниципального района	-	-	-	-	-	396,90	-	396,90	-	-	-	-	-	27	-	27
1.6.7.	Большовское сельское поселение Серафимовичского муниципального района	-	-	-	-	-	839,10	-	839,10	-	-	-	-	-	27	-	27

Продолжение приложения 5

№ п/п	Наименование муниципального образования	Расcеляемая площадь, кв.метров										Количество переселяемых жителей, человек					
		2019 год	2020 год	2021 год	2022 год	2023 год	2024 год	2025 год	Всего	2019 год	2020 год	2021 год	2022 год	2023 год	2024 год	2025 год	Всего
1	2	3	4	5	6	7	8	9	10	11	12	13	14	15	16	17	18
1.6.8.	Песчановское сельское поселение Серафимовичского муниципального района	-	-	-	-	-	398,10	-	398,10	-	-	-	-	-	15	-	15
2.	Всего по Волгоградской области без финансовой поддержки Фонда содействия реформированию жилищно-коммунального хозяйства	136,77	478,70	192,10	-	-	-	-	807,57	8	23	6	-	-	-	-	37
2.1.	Городской округ город-герой Волгоград	136,77	-	147,60	-	-	-	-	284,37	8	-	5	-	-	-	-	13
2.2.	Уметовское сельское поселение Камышинского муниципального района	-	80,40	-	-	-	-	-	80,40	-	4	-	-	-	-	-	4
2.3.	Купцовское сельское поселение Котовского муниципального района	-	-	44,50	-	-	-	-	44,50	-	-	1	-	-	-	-	1
2.4.	Светлярское городское поселение Светлярского муниципального района	-	398,30	-	-	-	-	-	398,30	-	19	-	-	-	-	-	19"



Вице-губернатор – руководитель аппарата Губернатора Волгоградской области

Е.А.Харичкин