



АДМИНИСТРАЦИЯ ВОЛГОГРАДСКОЙ ОБЛАСТИ

ПОСТАНОВЛЕНИЕ

от 14 декабря 2020 г. № 785-п

О внесении изменений в постановление Администрации Волгоградской области от 22 августа 2016 г. № 455-п "Об утверждении Положения о природном парке "Нижнехоперский"

Администрация Волгоградской области постановляет:

1. Внести в Положение о природном парке "Нижнехоперский", утвержденное постановлением Администрации Волгоградской области от 22 августа 2016 г. № 455-п "Об утверждении Положения о природном парке "Нижнехоперский" (далее именуется – Положение), следующие изменения:

1.1. Пункт 1.3 изложить в следующей редакции:

"1.3. Природный парк расположен на территории Нехаевского, Алексеевского и Кумылженского муниципальных районов Волгоградской области. Сведения о границах природного парка представлены в приложении 1 к настоящему Положению. Координаты характерных точек границ природного парка определены в системе координат МСК-34 зона 1."

1.2. В пункте 4.5 абзац третий изложить в следующей редакции:

"создание (размещение) новых и расширение существующих населенных пунктов, территорий ведения гражданами садоводства или огородничества для собственных нужд;"

1.3. В пункте 4.7:

1) абзац первый изложить в следующей редакции:

"4.7. На территории природного парка выделены следующие функциональные зоны: природоохранная, рекреационная, агрохозяйственная и буферная. Сведения о границах функциональных зон природного парка представлены в приложении 2 к настоящему Положению.";

2) подпункт 4.7.1 дополнить текстом следующего содержания:

"В границах природоохранной зоны в соответствии с классификатором видов разрешенного использования земельных участков, утвержденным приказом Министерства экономического развития Российской Федерации от 01 сентября 2014 г. № 540 "Об утверждении классификатора видов разрешенного использования земельных участков" (далее именуется – Классификатор), устанавливаются следующие основные виды разрешенного использования земельных участков:

растениеводство (код 1.1);

животноводство (код 1.7) (только для земельных участков, полностью находящихся в границах населенных пунктов);

- пчеловодство (код 1.12);
- научное обеспечение сельского хозяйства (код 1.14);
- хранение и переработка сельскохозяйственной продукции (код 1.15) (только для земельных участков, полностью находящихся в границах населенных пунктов);
- ведение личного подсобного хозяйства на полевых участках (код 1.16);
- обеспечение сельскохозяйственного производства (код 1.18) (только для земельных участков, полностью находящихся в границах населенных пунктов);
- сенокосение (код 1.19);
- выпас сельскохозяйственных животных (код 1.20);
- для индивидуального жилищного строительства (код 2.1) (только для земельных участков, полностью находящихся в границах населенных пунктов);
- малозэтажная многоквартирная жилая застройка (код 2.1.1) (только для земельных участков, полностью находящихся в границах населенных пунктов);
- для ведения личного подсобного хозяйства (приусадебный земельный участок) (код 2.2) (только для земельных участков, полностью находящихся в границах населенных пунктов);
- блокированная жилая застройка (код 2.3) (только для земельных участков, полностью находящихся в границах населенных пунктов);
- передвижное жилье (код 2.4);
- обслуживание жилой застройки (код 2.7) (только для земельных участков, полностью находящихся в границах населенных пунктов);
- коммунальное обслуживание (код 3.1) (только для земельных участков, полностью находящихся в границах населенных пунктов);
- оказание социальной помощи населению (код 3.2.2) (только для земельных участков, полностью находящихся в границах населенных пунктов);
- оказание услуг связи (код 3.2.3) (только для земельных участков, полностью находящихся в границах населенных пунктов);
- бытовое обслуживание (код 3.3) (только для земельных участков, полностью находящихся в границах населенных пунктов);
- амбулаторно-поликлиническое обслуживание (код 3.4.1) (только для земельных участков, полностью находящихся в границах населенных пунктов);
- дошкольное, начальное и среднее общее образование (код 3.5.1) (только для земельных участков, полностью находящихся в границах населенных пунктов);
- объекты культурно-досуговой деятельности (код 3.6.1) (только для земельных участков, полностью находящихся в границах населенных пунктов);
- парки культуры и отдыха (код 3.6.2) (только для земельных участков, полностью находящихся в границах населенных пунктов);

- осуществление религиозных обрядов (код 3.7.1) (только для земельных участков, полностью находящихся в границах населенных пунктов);
- государственное управление (код 3.8.1) (только для земельных участков, полностью находящихся в границах населенных пунктов);
- амбулаторное ветеринарное обслуживание (код 3.10.1) (только для земельных участков, полностью находящихся в границах населенных пунктов);
- деловое управление (код 4.1) (только для земельных участков, полностью находящихся в границах населенных пунктов);
- магазины (код 4.4) (только для земельных участков, полностью находящихся в границах населенных пунктов);
- банковская и страховая деятельность (код 4.5) (только для земельных участков, полностью находящихся в границах населенных пунктов);
- общественное питание (код 4.6) (только для земельных участков, полностью находящихся в границах населенных пунктов);
- служебные гаражи (код 4.9) (только для земельных участков, полностью находящихся в границах населенных пунктов);
- заправка транспортных средств (код 4.9.1.1) (только для земельных участков, полностью находящихся в границах населенных пунктов);
- ремонт автомобилей (код 4.9.1.4) (только для земельных участков, полностью находящихся в границах населенных пунктов);
- обеспечение занятий спортом в помещениях (код 5.1.2) (только для земельных участков, полностью находящихся в границах населенных пунктов);
- площадки для занятий спортом (код 5.1.3) (только для земельных участков, полностью находящихся в границах населенных пунктов);
- природно-познавательный туризм (код 5.2);
- охота и рыбалка (код 5.3);
- причалы для маломерных судов (код 5.4);
- пищевая промышленность (код 6.4) (только для земельных участков, полностью находящихся в границах населенных пунктов);
- связь (код 6.8) (только для земельных участков, полностью находящихся в границах населенных пунктов);
- склады (код 6.9) (только для земельных участков, полностью находящихся в границах населенных пунктов);
- складские площадки (код 6.9.1) (только для земельных участков, полностью находящихся в границах населенных пунктов);
- размещение автомобильных дорог (код 7.2.1);
- обслуживание перевозок пассажиров (код 7.2.2) (только для земельных участков, полностью находящихся в границах населенных пунктов);
- трубопроводный транспорт (код 7.5);
- обеспечение внутреннего правопорядка (код 8.3) (только для земельных участков, полностью находящихся в границах населенных пунктов);
- деятельность по особой охране и изучению природы (код 9.0);

охрана природных территорий (код 9.1);
 историко-культурная деятельность (код 9.3);
 использование лесов (код 10.0);
 водные объекты (код 11.0);
 общее пользование водными объектами (код 11.1);
 специальное пользование водными объектами (код 11.2);
 гидротехнические сооружения (код 11.3) (только для земельных участков, полностью находящихся в границах населенных пунктов);
 земельные участки (территории) общего пользования (код 12.0) (только для земельных участков, полностью находящихся в границах населенных пунктов);
 ритуальная деятельность (код 12.1).

Предельные [максимальные и (или) минимальные] параметры разрешенного строительства, реконструкции объектов капитального строительства в границах природоохранной зоны:

минимальный отступ от границ земельных участков в целях определения мест допустимого размещения зданий, строений, сооружений, за пределами которых запрещено строительство строений, сооружений, – не менее 3 метров;

предельная высота зданий, строений, сооружений определяется по расчету в соответствии с действующими нормативами, в том числе с противопожарными, санитарно-гигиеническими нормами, для земель жилой застройки – 3 надземных этажа, для земель общественно-деловой застройки – 9 надземных этажей;

максимальный процент застройки земельного участка для земель общественно-деловой и жилой застройки – до 60 процентов, вне границ населенных пунктов – 10 процентов.

Установленные виды разрешенного использования земельных участков и предельные [максимальные и (или) минимальные] параметры разрешенного строительства, реконструкции объектов капитального строительства не распространяются на случаи размещения линейных объектов.";

3) подпункт 4.7.2 дополнить текстом следующего содержания:

"В границах рекреационной зоны в соответствии с Классификатором устанавливаются следующие основные виды разрешенного использования земельных участков:

растениеводство (код 1.1);
 животноводство (код 1.7) (только для земельных участков, полностью находящихся в границах населенных пунктов);
 пчеловодство (код 1.12);
 рыбоводство (код 1.13);
 научное обеспечение сельского хозяйства (код 1.14);
 хранение и переработка сельскохозяйственной продукции (код 1.15) (только для земельных участков, полностью находящихся в границах населенных пунктов);

ведение личного подсобного хозяйства на полевых участках (код 1.16);
питомники (код 1.17) (только для земельных участков, полностью находящихся в границах населенных пунктов);

обеспечение сельскохозяйственного производства (код 1.18) (только для земельных участков, полностью находящихся в границах населенных пунктов);

сенокосение (код 1.19);

выпас сельскохозяйственных животных (код 1.20);

для индивидуального жилищного строительства (код 2.1) (только для земельных участков, полностью находящихся в границах населенных пунктов);

малоэтажная многоквартирная жилая застройка (код 2.1.1) (только для земельных участков, полностью находящихся в границах населенных пунктов);

для ведения личного подсобного хозяйства (приусадебный земельный участок) (код 2.2) (только для земельных участков, полностью находящихся в границах населенных пунктов);

блокированная жилая застройка (код 2.3) (только для земельных участков, полностью находящихся в границах населенных пунктов);

передвижное жилье (код 2.4);

обслуживание жилой застройки (код 2.7) (только для земельных участков, полностью находящихся в границах населенных пунктов);

коммунальное обслуживание (код 3.1) (только для земельных участков, полностью находящихся в границах населенных пунктов);

дома социального обслуживания (код 3.2.1) (только для земельных участков, полностью находящихся в границах населенных пунктов);

оказание социальной помощи населению (код 3.2.2) (только для земельных участков, полностью находящихся в границах населенных пунктов);

оказание услуг связи (код 3.2.3) (только для земельных участков, полностью находящихся в границах населенных пунктов);

бытовое обслуживание (код 3.3) (только для земельных участков, полностью находящихся в границах населенных пунктов);

амбулаторно-поликлиническое обслуживание (код 3.4.1) (только для земельных участков, полностью находящихся в границах населенных пунктов);

дошкольное, начальное и среднее общее образование (код 3.5.1) (только для земельных участков, полностью находящихся в границах населенных пунктов);

объекты культурно-досуговой деятельности (код 3.6.1) (только для земельных участков, полностью находящихся в границах населенных пунктов);

парки культуры и отдыха (код 3.6.2) (только для земельных участков, полностью находящихся в границах населенных пунктов);

осуществление религиозных обрядов (код 3.7.1) (только для земельных участков, полностью находящихся в границах населенных пунктов);

государственное управление (код 3.8.1) (только для земельных участков, полностью находящихся в границах населенных пунктов);

амбулаторное ветеринарное обслуживание (код 3.10.1) (только для земельных участков, полностью находящихся в границах населенных пунктов);

деловое управление (код 4.1) (только для земельных участков, полностью находящихся в границах населенных пунктов);

рынки (код 4.3) (только для земельных участков, полностью находящихся в границах населенных пунктов);

магазины (код 4.4) (только для земельных участков, полностью находящихся в границах населенных пунктов);

банковская и страховая деятельность (код 4.5) (только для земельных участков, полностью находящихся в границах населенных пунктов);

общественное питание (код 4.6) (только для земельных участков, полностью находящихся в границах населенных пунктов);

служебные гаражи (код 4.9) (только для земельных участков, полностью находящихся в границах населенных пунктов);

объекты дорожного сервиса (код 4.9.1) (только для земельных участков, полностью находящихся в границах населенных пунктов);

обеспечение занятий спортом в помещениях (код 5.1.2) (только для земельных участков, полностью находящихся в границах населенных пунктов);

площадки для занятий спортом (код 5.1.3) (только для земельных участков, полностью находящихся в границах населенных пунктов);

природно-познавательный туризм (код 5.2);

туристическое обслуживание (код 5.2.1);

охота и рыбалка (код 5.3);

причалы для маломерных судов (код 5.4);

пищевая промышленность (код 6.4) (только для земельных участков, полностью находящихся в границах населенных пунктов);

строительная промышленность (код 6.6) (только для земельных участков, полностью находящихся в границах населенных пунктов);

связь (код 6.8) (только для земельных участков, полностью находящихся в границах населенных пунктов);

склады (код 6.9) (только для земельных участков, полностью находящихся в границах населенных пунктов);

складские площадки (код 6.9.1) (только для земельных участков, полностью находящихся в границах населенных пунктов);

размещение автомобильных дорог (код 7.2.1);

обслуживание перевозок пассажиров (код 7.2.2) (только для земельных участков, полностью находящихся в границах населенных пунктов);

трубопроводный транспорт (код 7.5);

обеспечение внутреннего правопорядка (код 8.3) (только для земельных участков, полностью находящихся в границах населенных пунктов);
деятельность по особой охране и изучению природы (код 9.0);
охрана природных территорий (код 9.1);
историко-культурная деятельность (код 9.3);
использование лесов (код 10.0);
водные объекты (код 11.0);
общее пользование водными объектами (код 11.1);
специальное пользование водными объектами (код 11.2);
гидротехнические сооружения (код 11.3) (только для земельных участков, полностью находящихся в границах населенных пунктов);
земельные участки (территории) общего пользования (код 12.0) (только для земельных участков, полностью находящихся в границах населенных пунктов);
ритуальная деятельность (код 12.1);
специальная деятельность (код 12.2) (только для земельных участков, полностью находящихся в границах населенных пунктов).

Предельные [максимальные и (или) минимальные] параметры разрешенного строительства, реконструкции объектов капитального строительства в границах рекреационной зоны:

минимальный отступ от границ земельных участков в целях определения мест допустимого размещения зданий, строений, сооружений, за пределами которых запрещено строительство строений, сооружений, – не менее 3 метров;

предельная высота зданий, строений, сооружений определяется по расчету в соответствии с действующими нормативами, в том числе с противопожарными, санитарно-гигиеническими нормами, для земель жилой застройки – 3 надземных этажа, для земель общественно-деловой застройки – 9 надземных этажей;

максимальный процент застройки земельного участка для земель общественно-деловой и жилой застройки – до 60 процентов, вне границ населенных пунктов – 30 процентов.

Установленные виды разрешенного использования земельных участков и предельные [максимальные и (или) минимальные] параметры разрешенного строительства, реконструкции объектов капитального строительства не распространяются на случаи размещения линейных объектов.";

4) подпункт 4.7.3 дополнить текстом следующего содержания:

"В границах агрохозяйственной зоны в соответствии с Классификатором устанавливаются следующие основные виды разрешенного использования земельных участков:

растениеводство (код 1.1);
пчеловодство (код 1.12);
рыбоводство (код 1.13);

научное обеспечение сельского хозяйства (код 1.14);
ведение личного подсобного хозяйства на полевых участках (код 1.16);
сенокосение (код 1.19);
выпас сельскохозяйственных животных (код 1.20);
передвижное жилье (код 2.4);
природно-познавательный туризм (код 5.2);
охота и рыбалка (код 5.3);
размещение автомобильных дорог (код 7.2.1);
трубопроводный транспорт (код 7.5);
деятельность по особой охране и изучению природы (код 9.0);
охрана природных территорий (код 9.1);
историко-культурная деятельность (код 9.3);
использование лесов (код 10.0);
водные объекты (код 11.0);
общее пользование водными объектами (код 11.1);
специальное пользование водными объектами (код 11.2);
ритуальная деятельность (код 12.1).

Предельные [максимальные и (или) минимальные] параметры разрешенного строительства, реконструкции объектов капитального строительства в границах агрохозяйственной зоны:

минимальный отступ от границ земельных участков в целях определения мест допустимого размещения зданий, строений, сооружений, за пределами которых запрещено строительство строений, сооружений, – 3 метра;

предельная высота зданий, строений, сооружений – 1 надземный этаж;
максимальный процент застройки земельного участка – 10 процентов.

Установленные виды разрешенного использования земельных участков и предельные [максимальные и (или) минимальные] параметры разрешенного строительства, реконструкции объектов капитального строительства не распространяются на случаи размещения линейных объектов.";

5) подпункт 4.7.4 дополнить текстом следующего содержания:

"В границах буферной зоны в соответствии с Классификатором устанавливаются следующие основные виды разрешенного использования земельных участков:

растениеводство (код 1.1);

пчеловодство (код 1.12);

научное обеспечение сельского хозяйства (код 1.14);

ведение личного подсобного хозяйства на полевых участках (код 1.16);

сенокосение (код 1.19);

выпас сельскохозяйственных животных (код 1.20);

для индивидуального жилищного строительства (код 2.1) (только для земельных участков, полностью находящихся в границах населенных пунктов);

для ведения личного подсобного хозяйства (приусадебный земельный участок) (код 2.2) (только для земельных участков, полностью находящихся в границах населенных пунктов);

передвижное жилье (код 2.4);

обслуживание жилой застройки (код 2.7) (только для земельных участков, полностью находящихся в границах населенных пунктов);

коммунальное обслуживание (код 3.1) (только для земельных участков, полностью находящихся в границах населенных пунктов);

магазины (код 4.4) (только для земельных участков, полностью находящихся в границах населенных пунктов);

природно-познавательный туризм (код 5.2);

туристическое обслуживание (код 5.2.1);

охота и рыбалка (код 5.3);

недропользование (код 6.1);

размещение автомобильных дорог (код 7.2.1);

трубопроводный транспорт (код 7.5);

деятельность по особой охране и изучению природы (код 9.0);

охрана природных территорий (код 9.1);

историко-культурная деятельность (код 9.3);

использование лесов (код 10.0);

водные объекты (код 11.0);

общее пользование водными объектами (код 11.1);

специальное пользование водными объектами (код 11.2);

земельные участки (территории) общего пользования (код 12.0) (только для земельных участков, полностью находящихся в границах населенных пунктов);

ритуальная деятельность (код 12.1).

Предельные [максимальные и (или) минимальные] параметры разрешенного строительства, реконструкции объектов капитального строительства в границах буферной зоны:

минимальный отступ от границ земельных участков в целях определения мест допустимого размещения зданий, строений, сооружений, за пределами которых запрещено строительство строений, сооружений, – 3 метра;

предельная высота зданий, строений, сооружений определяется по расчету в соответствии с действующими нормативами, в том числе с противопожарными, санитарно-гигиеническими нормами, для земель жилой застройки и земель с видом разрешенного использования "туристическое обслуживание" – 3 надземных этажа;

максимальный процент застройки земельного участка для земель жилой застройки – до 60 процентов, для земель с видом разрешенного использования "туристическое обслуживание" – до 40 процентов, вне границ населенных пунктов – 10 процентов.

Установленные виды разрешенного использования земельных участков и предельные [максимальные и (или) минимальные] параметры разрешенного строительства, реконструкции объектов капитального строительства не распространяются на случаи размещения линейных объектов."

1.4. Приложение к Положению изложить в новой редакции согласно приложению 1.

1.5. Положение дополнить приложением 2 согласно приложению 2.

2. Настоящее постановление вступает в силу со дня его официального опубликования.

**Губернатор
Волгоградской области**



А.И.Бочаров

ПРИЛОЖЕНИЕ 1

к постановлению
Администрации
Волгоградской области

от 14 декабря 2020 г. № 785-п

"ПРИЛОЖЕНИЕ 1

к Положению о природном
парке "Нижнехоперский"

СВЕДЕНИЯ О ГРАНИЦАХ ПРИРОДНОГО ПАРКА
"НИЖНЕХОПЕРСКИЙ"

Графическое описание местоположения границ природного парка
"Нижнехоперский" (далее именуется – объект)

Раздел 1

Сведения об объекте

№ п/п	Характеристики объекта	Описание характеристик объекта
1	2	3
1.	Местоположение объекта	Волгоградская область, Нехаевский, Алексеевский и Кумылженский муниципальные районы, южнее х.Белогорский, х.Исакиевский, к востоку от пос.Динамо, к западу от х.Чиганаки-1, севернее х.Крутовский
2.	Площадь +/- величина погрешности определения площади (P±ΔP)	1323425800 кв.метров ± 954900 кв.метров
3.	Иные характеристики объекта	-

Раздел 2

Сведения о местоположении границ объекта

1. Система координат МСК-34 зона 1.

2. Сведения о характерных точках границ объекта:

Обозначение характерных точек границ	Координаты (метров)		Метод определения координат характерной точки	Средняя квадратическая погрешность положения характерной точки (M _t) (метров)	Описание обозначения точки на местности (при наличии)
	X	Y			
1	2	3	4	5	6
1.1.	671433.22	1223358.76	картометрический	-	-
1.2.	671526.61	1223628.62	картометрический	-	-
1.3.	671691.38	1224103.24	картометрический	-	-

Обозначение характерных точек границ	Координаты (метров)		Метод определения координат характерной точки	Средняя квадратическая погрешность положения характерной точки (M_t) (метров)	Описание обозначения точки на местности (при наличии)
	X	Y			
1	2	3	4	5	6
1.4.	671785.53	1224374.89	картометрический	-	-
1.5.	671894.00	1224670.71	картометрический	-	-
1.6.	671960.35	1224859.27	картометрический	-	-
1.7.	671733.10	1224844.60	картометрический	-	-
1.8.	671099.80	1224788.20	картометрический	-	-
1.9.	670745.20	1224756.11	картометрический	-	-
1.10.	670624.80	1224747.50	картометрический	-	-
1.11.	670554.90	1224758.90	картометрический	-	-
1.12.	670351.71	1224766.10	картометрический	-	-
1.13.	670205.70	1224771.30	картометрический	-	-
1.14.	670129.61	1224776.20	картометрический	-	-
1.15.	669989.50	1224805.30	картометрический	-	-
1.16.	669766.20	1224883.61	картометрический	-	-
1.17.	669721.60	1224889.10	картометрический	-	-
1.18.	669788.90	1225152.10	картометрический	-	-
1.19.	669629.60	1225157.31	картометрический	-	-
1.20.	669481.31	1225161.10	картометрический	-	-
1.21.	669375.90	1225190.40	картометрический	-	-
1.22.	669230.61	1225203.50	картометрический	-	-
1.23.	669085.60	1225193.40	картометрический	-	-
1.24.	668974.40	1225179.80	картометрический	-	-
1.25.	668966.41	1225213.90	картометрический	-	-
1.26.	668960.91	1225246.70	картометрический	-	-
1.27.	668961.51	1225275.71	картометрический	-	-
1.28.	668969.50	1225313.60	картометрический	-	-
1.29.	669001.80	1225387.80	картометрический	-	-
1.30.	669038.91	1225471.00	картометрический	-	-
1.31.	669051.00	1225522.00	картометрический	-	-
1.32.	669063.10	1225579.30	картометрический	-	-
1.33.	669074.80	1225615.90	картометрический	-	-
1.34.	669087.70	1225643.20	картометрический	-	-
1.35.	669143.81	1225726.50	картометрический	-	-
1.36.	669181.00	1225809.61	картометрический	-	-
1.37.	669211.80	1225886.30	картометрический	-	-
1.38.	669223.70	1225956.30	картометрический	-	-
1.39.	669235.70	1226026.40	картометрический	-	-
1.40.	669271.90	1226179.40	картометрический	-	-
1.41.	669302.61	1226281.50	картометрический	-	-
1.42.	669333.40	1226358.10	картометрический	-	-
1.43.	669335.40	1226383.50	картометрический	-	-
1.44.	669338.90	1226428.20	картометрический	-	-
1.45.	669350.50	1226523.61	картометрический	-	-
1.46.	669349.11	1226657.10	картометрический	-	-

Обозначение характерных точек границ	Координаты (метров)		Метод определения координат характерной точки	Средняя квадратическая погрешность положения характерной точки (M_t) (метров)	Описание обозначения точки на местности (при наличии)
	X	Y			
1	2	3	4	5	6
1.47.	669341.50	1226765.10	картометрический	-	-
1.48.	669340.40	1226854.00	картометрический	-	-
1.49.	669346.00	1226930.40	картометрический	-	-
1.50.	669352.00	1226955.80	картометрический	-	-
1.51.	669364.40	1226981.40	картометрический	-	-
1.52.	669383.10	1227013.40	картометрический	-	-
1.53.	669401.60	1227058.10	картометрический	-	-
1.54.	669388.61	1227083.40	картометрический	-	-
1.55.	669356.40	1227127.51	картометрический	-	-
1.56.	669362.51	1227153.00	картометрический	-	-
1.57.	669362.20	1227172.10	картометрический	-	-
1.58.	669355.70	1227191.10	картометрический	-	-
1.59.	669342.90	1227197.20	картометрический	-	-
1.60.	669323.81	1227203.40	картометрический	-	-
1.61.	669304.80	1227203.20	картометрический	-	-
1.62.	669292.21	1227190.30	картометрический	-	-
1.63.	669267.11	1227164.60	картометрический	-	-
1.64.	669235.91	1227126.00	картометрический	-	-
1.65.	669204.80	1227068.50	картометрический	-	-
1.66.	669179.90	1227023.70	картометрический	-	-
1.67.	669167.41	1227004.40	картометрический	-	-
1.68.	669154.90	1226991.60	картометрический	-	-
1.69.	669142.20	1226991.41	картометрический	-	-
1.70.	669129.30	1227003.90	картометрический	-	-
1.71.	669122.90	1227016.60	картометрический	-	-
1.72.	669109.90	1227041.91	картометрический	-	-
1.73.	669096.81	1227073.41	картометрический	-	-
1.74.	669077.60	1227092.30	картометрический	-	-
1.75.	669058.60	1227092.01	картометрический	-	-
1.76.	669039.51	1227091.80	картометрический	-	-
1.77.	669014.20	1227078.80	картометрический	-	-
1.78.	669001.80	1227059.50	картометрический	-	-
1.79.	668989.60	1227021.31	картометрический	-	-
1.80.	668983.30	1227014.80	картометрический	-	-
1.81.	668970.60	1227008.41	картометрический	-	-
1.82.	668964.31	1227008.30	картометрический	-	-
1.83.	668945.10	1227020.70	картометрический	-	-
1.84.	668938.70	1227027.00	картометрический	-	-
1.85.	668932.21	1227033.30	картометрический	-	-
1.86.	668922.70	1227034.60	картометрический	-	-
1.87.	668913.30	1227033.01	картометрический	-	-
1.88.	668912.41	1227027.50	картометрический	-	-
1.89.	668894.21	1227039.20	картометрический	-	-

Обозначение характерных точек границ	Координаты (метров)		Метод определения координат характерной точки	Средняя квадратическая погрешность положения характерной точки (M_t) (метров)	Описание обозначения точки на местности (при наличии)
	X	Y			
1	2	3	4	5	6
1.90.	668875.01	1227045.20	картометрический	-	-
1.91.	668849.60	1227044.91	картометрический	-	-
1.92.	668830.90	1227025.70	картометрический	-	-
1.93.	668824.80	1227000.10	картометрический	-	-
1.94.	668825.10	1226974.70	картометрический	-	-
1.95.	668819.00	1226955.60	картометрический	-	-
1.96.	668812.80	1226936.40	картометрический	-	-
1.97.	668787.50	1226929.80	картометрический	-	-
1.98.	668768.30	1226942.30	картометрический	-	-
1.99.	668749.10	1226961.11	картометрический	-	-
1.100.	668729.81	1226980.00	картометрический	-	-
1.101.	668704.30	1226998.61	картометрический	-	-
1.102.	668672.50	1226998.20	картометрический	-	-
1.103.	668638.43	1226992.19	картометрический	-	-
1.104.	668550.90	1227092.10	картометрический	-	-
1.105.	668556.50	1227155.70	картометрический	-	-
1.106.	668600.80	1227169.00	картометрический	-	-
1.107.	668625.91	1227194.80	картометрический	-	-
1.108.	668638.10	1227233.00	картометрический	-	-
1.109.	668637.70	1227271.20	картометрический	-	-
1.110.	668624.40	1227321.81	картометрический	-	-
1.111.	668592.10	1227372.30	картометрический	-	-
1.112.	668572.91	1227384.70	картометрический	-	-
1.113.	668560.21	1227384.60	картометрический	-	-
1.114.	668541.40	1227371.70	картометрический	-	-
1.115.	668528.90	1227346.10	картометрический	-	-
1.116.	668516.41	1227333.30	картометрический	-	-
1.117.	668503.60	1227339.40	картометрический	-	-
1.118.	668478.00	1227364.50	картометрический	-	-
1.119.	668471.30	1227389.90	картометрический	-	-
1.120.	668464.81	1227408.90	картометрический	-	-
1.121.	668464.51	1227427.90	картометрический	-	-
1.122.	668477.10	1227447.10	картометрический	-	-
1.123.	668489.70	1227453.70	картометрический	-	-
1.124.	668521.20	1227466.80	картометрический	-	-
1.125.	668565.41	1227486.40	картометрический	-	-
1.126.	668578.00	1227499.30	картометрический	-	-
1.127.	668603.10	1227525.00	картометрический	-	-
1.128.	668609.10	1227550.41	картометрический	-	-
1.129.	668602.40	1227582.10	картометрический	-	-
1.130.	668589.30	1227620.21	картометрический	-	-
1.131.	668563.60	1227638.90	картометрический	-	-
1.132.	668544.50	1227651.40	картометрический	-	-

Обозначение характерных точек границ	Координаты (метров)		Метод определения координат характерной точки	Средняя квадратическая погрешность положения характерной точки (M_t) (метров)	Описание обозначения точки на местности (при наличии)
	X	Y			
1	2	3	4	5	6
1.133.	668478.70	1227854.00	картометрический	-	-
1.134.	668484.90	1227866.80	картометрический	-	-
1.135.	668484.70	1227885.90	картометрический	-	-
1.136.	668500.50	1228178.30	картометрический	-	-
1.137.	668531.50	1228236.00	картометрический	-	-
1.138.	668562.61	1228293.60	картометрический	-	-
1.139.	668581.30	1228325.60	картометрический	-	-
1.140.	668587.40	1228338.40	картометрический	-	-
1.141.	668580.90	1228357.40	картометрический	-	-
1.142.	668698.80	1228594.00	картометрический	-	-
1.143.	668704.80	1228613.10	картометрический	-	-
1.144.	668698.01	1228657.50	картометрический	-	-
1.145.	668665.60	1228720.70	картометрический	-	-
1.146.	668601.30	1228796.20	картометрический	-	-
1.147.	668543.80	1228827.20	картометрический	-	-
1.148.	668454.60	1228857.90	картометрический	-	-
1.149.	668428.50	1228921.20	картометрический	-	-
1.150.	668370.20	1229028.50	картометрический	-	-
1.151.	668331.00	1229129.70	картометрический	-	-
1.152.	668304.91	1229192.91	картометрический	-	-
1.153.	668298.00	1229237.30	картометрический	-	-
1.154.	668042.50	1229386.80	картометрический	-	-
1.155.	667673.80	1229432.80	картометрический	-	-
1.156.	667597.80	1229419.21	картометрический	-	-
1.157.	667521.80	1229405.50	картометрический	-	-
1.158.	667376.40	1229352.81	картометрический	-	-
1.159.	667275.30	1229313.40	картометрический	-	-
1.160.	667212.10	1229293.50	картометрический	-	-
1.161.	667142.50	1229267.20	картометрический	-	-
1.162.	667104.50	1229260.40	картометрический	-	-
1.163.	667066.51	1229259.81	картометрический	-	-
1.164.	666835.90	1229415.71	картометрический	-	-
1.165.	666859.00	1229535.90	картометрический	-	-
1.166.	666852.91	1229679.21	картометрический	-	-
1.167.	666845.21	1229819.41	картометрический	-	-
1.168.	666845.20	1229848.71	картометрический	-	-
1.169.	666829.80	1229861.01	картометрический	-	-
1.170.	666814.30	1229861.00	картометрический	-	-
1.171.	666798.90	1229841.00	картометрический	-	-
1.172.	666772.70	1229797.80	картометрический	-	-
1.173.	666720.31	1229693.00	картометрический	-	-
1.174.	666677.20	1229591.31	картометрический	-	-
1.175.	666594.00	1229489.60	картометрический	-	-

Обозначение характерных точек границ	Координаты (метров)		Метод определения координат характерной точки	Средняя квадратическая погрешность положения характерной точки (M_t) (метров)	Описание обозначения точки на местности (при наличии)
	X	Y			
1	2	3	4	5	6
1.176.	666530.81	1229455.70	картометрический	-	-
1.177.	666492.30	1229458.80	картометрический	-	-
1.178.	666467.60	1229466.50	картометрический	-	-
1.179.	666418.30	1229529.71	картометрический	-	-
1.180.	666333.60	1229568.20	картометрический	-	-
1.181.	666293.50	1229560.51	картометрический	-	-
1.182.	666224.20	1229520.51	картометрический	-	-
1.183.	666149.90	1229483.20	картометрический	-	-
1.184.	666124.51	1229476.51	картометрический	-	-
1.185.	666080.20	1229469.60	картометрический	-	-
1.186.	666048.50	1229462.80	картометрический	-	-
1.187.	666017.00	1229443.30	картометрический	-	-
1.188.	665992.00	1229411.20	картометрический	-	-
1.189.	665973.40	1229372.91	картометрический	-	-
1.190.	665961.10	1229341.00	картометрический	-	-
1.191.	665942.60	1229296.30	картометрический	-	-
1.192.	665924.00	1229258.01	картометрический	-	-
1.193.	665874.01	1229187.41	картометрический	-	-
1.194.	665824.00	1229123.31	картометрический	-	-
1.195.	665786.40	1229071.90	картометрический	-	-
1.196.	665729.80	1228982.21	картометрический	-	-
1.197.	665706.10	1228942.71	картометрический	-	-
1.198.	665667.99	1228881.46	картометрический	-	-
1.199.	665633.40	1228825.91	картометрический	-	-
1.200.	665587.10	1228751.70	картометрический	-	-
1.201.	665550.10	1228694.75	картометрический	-	-
1.202.	665587.28	1228609.54	картометрический	-	-
1.203.	665604.10	1228552.10	картометрический	-	-
1.204.	665461.40	1228483.60	картометрический	-	-
1.205.	665485.60	1228389.50	картометрический	-	-
1.206.	665401.40	1228356.60	картометрический	-	-
1.207.	665355.81	1228463.71	картометрический	-	-
1.208.	665108.90	1228410.90	картометрический	-	-
1.209.	665048.63	1228518.59	картометрический	-	-
1.210.	665037.60	1228516.00	картометрический	-	-
1.211.	664974.50	1228483.40	картометрический	-	-
1.212.	664930.50	1228444.60	картометрический	-	-
1.213.	664899.30	1228406.20	картометрический	-	-
1.214.	664880.80	1228361.51	картометрический	-	-
1.215.	664862.30	1228310.30	картометрический	-	-
1.216.	664850.20	1228253.00	картометрический	-	-
1.217.	664844.40	1228208.50	картометрический	-	-
1.218.	664838.41	1228183.00	картометрический	-	-

Обозначение характерных точек границ	Координаты (метров)		Метод определения координат характерной точки	Средняя квадратическая погрешность положения характерной точки (M_t) (метров)	Описание обозначения точки на местности (при наличии)
	X	Y			
1	2	3	4	5	6
1.219.	664826.01	1228157.40	картометрический	-	-
1.220.	664625.40	1227938.80	картометрический	-	-
1.221.	664586.00	1227895.40	картометрический	-	-
1.222.	664461.80	1227759.00	картометрический	-	-
1.223.	664449.90	1227746.00	картометрический	-	-
1.224.	664286.90	1227578.70	картометрический	-	-
1.225.	664125.15	1227450.17	картометрический	-	-
1.226.	664029.00	1227378.40	картометрический	-	-
1.227.	664032.19	1227304.09	картометрический	-	-
1.228.	664049.26	1227256.66	картометрический	-	-
1.229.	664090.00	1227118.00	картометрический	-	-
1.230.	664080.10	1227089.50	картометрический	-	-
1.231.	664096.13	1226890.26	картометрический	-	-
1.232.	664052.49	1226766.93	картометрический	-	-
1.233.	663957.62	1226765.04	картометрический	-	-
1.234.	663904.50	1226698.63	картометрический	-	-
1.235.	663866.55	1226689.14	картометрический	-	-
1.236.	663836.20	1226685.36	картометрический	-	-
1.237.	663741.90	1226677.10	картометрический	-	-
1.238.	663552.10	1226718.50	картометрический	-	-
1.239.	663486.40	1226825.51	картометрический	-	-
1.240.	663399.90	1226780.90	картометрический	-	-
1.241.	663323.90	1226773.51	картометрический	-	-
1.242.	663216.00	1226791.10	картометрический	-	-
1.243.	663165.01	1226803.21	картометрический	-	-
1.244.	663108.00	1226808.80	картометрический	-	-
1.245.	663051.00	1226801.71	картометрический	-	-
1.246.	662994.10	1226788.20	картометрический	-	-
1.247.	662912.41	1226736.20	картометрический	-	-
1.248.	662862.40	1226678.30	картометрический	-	-
1.249.	662819.40	1226569.60	картометрический	-	-
1.250.	662802.10	1226505.80	картометрический	-	-
1.251.	662783.10	1226435.50	картометрический	-	-
1.252.	662720.70	1226352.00	картометрический	-	-
1.253.	662664.20	1226319.41	картометрический	-	-
1.254.	662613.81	1226293.30	картометрический	-	-
1.255.	662550.41	1226286.11	картометрический	-	-
1.256.	662425.40	1226157.20	картометрический	-	-
1.257.	662206.80	1225893.50	картометрический	-	-
1.258.	662188.10	1225874.21	картометрический	-	-
1.259.	662055.50	1225827.91	картометрический	-	-
1.260.	661916.50	1225794.21	картометрический	-	-
1.261.	661790.10	1225767.11	картометрический	-	-

Обозначение характерных точек границ	Координаты (метров)		Метод определения координат характерной точки	Средняя квадратическая погрешность положения характерной точки (M_t) (метров)	Описание обозначения точки на местности (при наличии)
	X	Y			
1	2	3	4	5	6
1.262.	661688.70	1225759.41	картометрический	-	-
1.263.	661574.90	1225738.80	картометрический	-	-
1.264.	661505.60	1225699.70	картометрический	-	-
1.265.	661449.40	1225641.70	картометрический	-	-
1.266.	661412.10	1225577.60	картометрический	-	-
1.267.	661388.30	1225456.50	картометрический	-	-
1.268.	661338.80	1225360.41	картометрический	-	-
1.269.	661244.70	1225289.10	картометрический	-	-
1.270.	661162.80	1225249.80	картометрический	-	-
1.271.	661142.60	1225224.60	картометрический	-	-
1.272.	661125.10	1225203.00	картометрический	-	-
1.273.	661115.30	1225187.80	картометрический	-	-
1.274.	661095.41	1225145.30	картометрический	-	-
1.275.	661075.80	1225120.30	картометрический	-	-
1.276.	661031.80	1225094.10	картометрический	-	-
1.277.	660962.41	1225073.80	картометрический	-	-
1.278.	660893.11	1225053.40	картометрический	-	-
1.279.	660823.70	1225033.10	картометрический	-	-
1.280.	660767.10	1225006.71	картометрический	-	-
1.281.	660723.51	1224967.81	картометрический	-	-
1.282.	660673.40	1224928.70	картометрический	-	-
1.283.	660603.71	1224927.40	картометрический	-	-
1.284.	660521.70	1224906.81	картометрический	-	-
1.285.	660458.10	1224912.00	картометрический	-	-
1.286.	660369.00	1224929.40	картометрический	-	-
1.287.	660260.28	1224944.52	картометрический	-	-
1.288.	660248.57	1224946.17	картометрический	-	-
1.289.	660229.10	1224954.91	картометрический	-	-
1.290.	660184.40	1224975.30	картометрический	-	-
1.291.	660114.00	1225007.31	картометрический	-	-
1.292.	659871.70	1225085.30	картометрический	-	-
1.293.	659808.01	1225096.90	картометрический	-	-
1.294.	659738.40	1225095.60	картометрический	-	-
1.295.	659637.61	1225055.60	картометрический	-	-
1.296.	659575.20	1225003.60	картометрический	-	-
1.297.	659558.31	1224983.90	картометрический	-	-
1.298.	659525.50	1224945.60	картометрический	-	-
1.299.	659514.30	1224862.80	картометрический	-	-
1.300.	659522.20	1224774.10	картометрический	-	-
1.301.	659513.10	1224754.90	картометрический	-	-
1.302.	659503.90	1224735.60	картометрический	-	-
1.303.	659472.30	1224728.70	картометрический	-	-
1.304.	659453.10	1224734.70	картометрический	-	-

Обозначение характерных точек границ	Координаты (метров)		Метод определения координат характерной точки	Средняя квадратическая погрешность положения характерной точки (M_t) (метров)	Описание обозначения точки на местности (при наличии)
	X	Y			
1	2	3	4	5	6
1.305.	659459.01	1224760.20	картометрический	-	-
1.306.	659445.70	1224798.00	картометрический	-	-
1.307.	659407.61	1224803.61	картометрический	-	-
1.308.	659382.50	1224790.60	картометрический	-	-
1.309.	659319.41	1224773.50	картометрический	-	-
1.310.	659306.70	1224770.10	картометрический	-	-
1.311.	659199.30	1224749.00	картометрический	-	-
1.312.	659053.41	1224758.91	картометрический	-	-
1.313.	658831.11	1224774.00	картометрический	-	-
1.314.	658735.40	1224806.01	картометрический	-	-
1.315.	658633.40	1224840.20	картометрический	-	-
1.316.	658384.20	1224943.40	картометрический	-	-
1.317.	658320.00	1224986.70	картометрический	-	-
1.318.	658262.80	1224998.40	картометрический	-	-
1.319.	658206.30	1224965.51	картометрический	-	-
1.320.	658175.11	1224941.10	картометрический	-	-
1.321.	658156.30	1224926.50	картометрический	-	-
1.322.	658127.70	1224905.30	картометрический	-	-
1.323.	658112.50	1224893.90	картометрический	-	-
1.324.	658081.10	1224880.70	картометрический	-	-
1.325.	658036.61	1224886.20	картометрический	-	-
1.326.	657997.90	1224917.20	картометрический	-	-
1.327.	657972.43	1224960.07	картометрический	-	-
1.328.	657854.10	1225013.85	картометрический	-	-
1.329.	657687.14	1225139.07	картометрический	-	-
1.330.	657330.46	1225309.83	картометрический	-	-
1.331.	657281.12	1225271.88	картометрический	-	-
1.332.	657121.75	1225264.29	картометрический	-	-
1.333.	657102.79	1225321.21	картометрический	-	-
1.334.	657114.17	1225385.72	картометрический	-	-
1.335.	656913.05	1225472.99	картометрический	-	-
1.336.	656791.30	1225547.40	картометрический	-	-
1.337.	656771.60	1225598.10	картометрический	-	-
1.338.	656714.11	1225635.40	картометрический	-	-
1.339.	656650.20	1225672.70	картометрический	-	-
1.340.	656549.00	1225658.70	картометрический	-	-
1.341.	656428.60	1225650.69	картометрический	-	-
1.342.	656333.20	1225674.90	картометрический	-	-
1.343.	656256.40	1225731.10	картометрический	-	-
1.344.	656250.01	1225737.40	картометрический	-	-
1.345.	656172.90	1225812.60	картометрический	-	-
1.346.	656108.30	1225913.60	картометрический	-	-
1.347.	656103.10	1225935.70	картометрический	-	-

Обозначение характерных точек границ	Координаты (метров)		Метод определения координат характерной точки	Средняя квадратическая погрешность положения характерной точки (M _Г) (метров)	Описание обозначения точки на местности (при наличии)
	X	Y			
1	2	3	4	5	6
1.348.	656081.51	1226027.70	картометрический	-	-
1.349.	656077.20	1226037.10	картометрический	-	-
1.350.	656055.40	1226084.60	картометрический	-	-
1.351.	656016.71	1226135.00	картометрический	-	-
1.352.	655850.10	1226279.00	картометрический	-	-
1.353.	655650.90	1226486.20	картометрический	-	-
1.354.	655613.58	1226520.07	картометрический	-	-
1.355.	655369.20	1226705.11	картометрический	-	-
1.356.	655141.00	1226861.80	картометрический	-	-
1.357.	654947.40	1226972.90	картометрический	-	-
1.358.	654813.21	1227053.70	картометрический	-	-
1.359.	654784.50	1227068.31	картометрический	-	-
1.360.	654692.00	1227115.80	картометрический	-	-
1.361.	654688.80	1227175.00	картометрический	-	-
1.362.	654671.01	1227225.50	картометрический	-	-
1.363.	654676.40	1227344.50	картометрический	-	-
1.364.	654649.80	1227439.50	картометрический	-	-
1.365.	654648.70	1227522.20	картометрический	-	-
1.366.	654616.00	1227604.40	картометрический	-	-
1.367.	654564.00	1227705.50	картометрический	-	-
1.368.	654479.80	1227844.31	картометрический	-	-
1.369.	654357.90	1227957.20	картометрический	-	-
1.370.	654211.20	1228031.51	картометрический	-	-
1.371.	654160.30	1228043.61	картометрический	-	-
1.372.	654077.91	1228042.50	картометрический	-	-
1.373.	653960.60	1228046.21	картометрический	-	-
1.374.	653799.00	1228045.10	картометрический	-	-
1.375.	653691.10	1228056.30	картометрический	-	-
1.376.	653494.30	1228072.80	картометрический	-	-
1.377.	653424.60	1228071.90	картометрический	-	-
1.378.	653386.80	1228054.60	картометрический	-	-
1.379.	653323.80	1228026.00	картометрический	-	-
1.380.	653268.41	1227983.10	картометрический	-	-
1.381.	653248.50	1227967.70	картометрический	-	-
1.382.	653204.60	1227922.60	картометрический	-	-
1.383.	653179.40	1227909.60	картометрический	-	-
1.384.	653153.70	1227941.00	картометрический	-	-
1.385.	653145.70	1227972.71	картометрический	-	-
1.386.	653113.71	1228099.51	картометрический	-	-
1.387.	653073.00	1228296.10	картометрический	-	-
1.388.	653033.50	1228410.10	картометрический	-	-
1.389.	653000.90	1228486.01	картометрический	-	-
1.390.	653000.41	1228524.00	картометрический	-	-

Обозначение характерных точек границ	Координаты (метров)		Метод определения координат характерной точки	Средняя квадратическая погрешность положения характерной точки (M_t) (метров)	Описание обозначения точки на местности (при наличии)
	X	Y			
1	2	3	4	5	6
1.391.	653000.01	1228562.20	картометрический	-	-
1.392.	652955.00	1228606.10	картометрический	-	-
1.393.	652903.80	1228643.71	картометрический	-	-
1.394.	652892.80	1228654.90	картометрический	-	-
1.395.	652875.60	1228672.20	картометрический	-	-
1.396.	652821.70	1228726.41	картометрический	-	-
1.397.	652698.30	1228850.70	картометрический	-	-
1.398.	652505.20	1229083.51	картометрический	-	-
1.399.	652356.61	1229297.81	картометрический	-	-
1.400.	652196.80	1229410.21	картометрический	-	-
1.401.	652042.90	1229541.61	картометрический	-	-
1.402.	651978.70	1229604.40	картометрический	-	-
1.403.	651952.50	1229674.01	картометрический	-	-
1.404.	651932.31	1229762.71	картометрический	-	-
1.405.	651933.71	1229800.90	картометрический	-	-
1.406.	651937.90	1229909.10	картометрический	-	-
1.407.	651941.81	1230011.00	картометрический	-	-
1.408.	651920.81	1230163.30	картометрический	-	-
1.409.	651890.10	1230261.50	картометрический	-	-
1.410.	651881.10	1230290.00	картометрический	-	-
1.411.	651827.90	1230511.90	картометрический	-	-
1.412.	651814.20	1230569.00	картометрический	-	-
1.413.	651767.50	1230759.10	картометрический	-	-
1.414.	651702.30	1230898.10	картометрический	-	-
1.415.	651586.60	1231017.50	картометрический	-	-
1.416.	651516.21	1231073.80	картометрический	-	-
1.417.	651420.40	1231123.30	картометрический	-	-
1.418.	651203.50	1231209.50	картометрический	-	-
1.419.	651005.80	1231283.11	картометрический	-	-
1.420.	650935.30	1231326.71	картометрический	-	-
1.421.	650902.60	1231402.60	картометрический	-	-
1.422.	650868.60	1231567.50	картометрический	-	-
1.423.	650833.30	1231827.70	картометрический	-	-
1.424.	650822.60	1232145.60	картометрический	-	-
1.425.	650833.17	1232336.72	картометрический	-	-
1.426.	650851.21	1232527.50	картометрический	-	-
1.427.	650865.90	1232680.40	картометрический	-	-
1.428.	650888.10	1232916.00	картометрический	-	-
1.429.	650880.00	1233043.10	картометрический	-	-
1.430.	650866.31	1233119.30	картометрический	-	-
1.431.	650858.70	1233208.10	картометрический	-	-
1.432.	650786.68	1233430.98	картометрический	-	-
1.433.	650777.94	1233474.67	картометрический	-	-

Обозначение характерных точек границ	Координаты (метров)		Метод определения координат характерной точки	Средняя квадратическая погрешность положения характерной точки (M _t) (метров)	Описание обозначения точки на местности (при наличии)
	X	Y			
1	2	3	4	5	6
1.434.	650795.42	1233570.78	картометрический	-	-
1.435.	650766.29	1233605.73	картометрический	-	-
1.436.	650850.75	1233730.97	картометрический	-	-
1.437.	650871.14	1233864.94	картометрический	-	-
1.438.	650818.72	1234220.25	картометрический	-	-
1.439.	650844.93	1234249.38	картометрический	-	-
1.440.	650830.37	1234316.35	картометрический	-	-
1.441.	650949.77	1234534.79	картометрический	-	-
1.442.	651066.27	1234566.82	картометрический	-	-
1.443.	651092.48	1234651.27	картометрический	-	-
1.444.	651249.75	1234595.95	картометрический	-	-
1.445.	651275.97	1234491.09	картометрический	-	-
1.446.	651275.96	1234179.47	картометрический	-	-
1.447.	651242.56	1234176.35	картометрический	-	-
1.448.	651246.00	1234097.41	картометрический	-	-
1.449.	651254.23	1234035.44	картометрический	-	-
1.450.	651273.05	1234025.12	картометрический	-	-
1.451.	651267.10	1233938.60	картометрический	-	-
1.452.	651251.20	1233715.81	картометрический	-	-
1.453.	651270.60	1233690.70	картометрический	-	-
1.454.	651347.20	1233659.90	картометрический	-	-
1.455.	651592.70	1233608.10	картометрический	-	-
1.456.	651609.20	1233604.61	картометрический	-	-
1.457.	651659.00	1233594.20	картометрический	-	-
1.458.	651741.90	1233557.10	картометрический	-	-
1.459.	651825.60	1233475.61	картометрический	-	-
1.460.	651883.70	1233400.00	картометрический	-	-
1.461.	651923.48	1233343.52	картометрический	-	-
1.462.	651968.17	1233318.72	картометрический	-	-
1.463.	652044.37	1233313.42	картометрический	-	-
1.464.	652139.47	1233321.02	картометрический	-	-
1.465.	652291.98	1233304.02	картометрический	-	-
1.466.	652381.08	1233286.13	картометрический	-	-
1.467.	652572.17	1233231.52	картометрический	-	-
1.468.	652712.07	1233207.92	картометрический	-	-
1.469.	652813.37	1233195.82	картометрический	-	-
1.470.	652876.97	1233188.12	картометрический	-	-
1.471.	652902.67	1233185.02	картометрический	-	-
1.472.	653048.77	1233174.22	картометрический	-	-
1.473.	653105.57	1233175.02	картометрический	-	-
1.474.	653143.67	1233175.62	картометрический	-	-
1.475.	653156.67	1233175.82	картометрический	-	-
1.476.	653314.97	1233197.02	картометрический	-	-

Обозначение характерных точек границ	Координаты (метров)		Метод определения координат характерной точки	Средняя квадратическая погрешность положения характерной точки (M _t) (метров)	Описание обозначения точки на местности (при наличии)
	X	Y			
1	2	3	4	5	6
1.477.	653517.87	1233209.42	картометрический	-	-
1.478.	653581.27	1233213.32	картометрический	-	-
1.479.	653847.37	1233229.62	картометрический	-	-
1.480.	653923.48	1233224.22	картометрический	-	-
1.481.	653993.77	1233187.02	картометрический	-	-
1.482.	654050.87	1233175.02	картометрический	-	-
1.483.	654095.27	1233175.62	картометрический	-	-
1.484.	654139.27	1233201.62	картометрический	-	-
1.485.	654183.08	1233246.83	картометрический	-	-
1.486.	654227.27	1233266.43	картометрический	-	-
1.487.	654360.37	1233268.32	картометрический	-	-
1.488.	654429.97	1233274.12	картометрический	-	-
1.489.	654448.97	1233275.82	картометрический	-	-
1.490.	654594.48	1233296.82	картометрический	-	-
1.491.	654664.17	1233310.42	картометрический	-	-
1.492.	654803.57	1233306.02	картометрический	-	-
1.493.	655241.38	1233280.02	картометрический	-	-
1.494.	655640.87	1233263.12	картометрический	-	-
1.495.	655697.97	1233260.72	картометрический	-	-
1.496.	655939.08	1233251.22	картометрический	-	-
1.497.	656059.58	1233246.42	картометрический	-	-
1.498.	656275.94	1233229.15	картометрический	-	-
1.499.	656345.57	1233186.72	картометрический	-	-
1.500.	656403.07	1233149.42	картометрический	-	-
1.501.	656453.97	1233137.32	картометрический	-	-
1.502.	656745.68	1233122.12	картометрический	-	-
1.503.	657157.87	1233114.92	картометрический	-	-
1.504.	657455.87	1233105.92	картометрический	-	-
1.505.	657544.68	1233103.32	картометрический	-	-
1.506.	657595.37	1233101.72	картометрический	-	-
1.507.	657836.47	1233092.32	картометрический	-	-
1.508.	657994.97	1233088.02	картометрический	-	-
1.509.	658153.18	1233109.22	картометрический	-	-
1.510.	658349.38	1233137.22	картометрический	-	-
1.511.	658501.08	1233171.12	картометрический	-	-
1.512.	658602.17	1233191.62	картометрический	-	-
1.513.	658665.27	1233217.82	картометрический	-	-
1.514.	658715.47	1233256.72	картометрический	-	-
1.515.	658765.77	1233289.22	картометрический	-	-
1.516.	658904.47	1233348.32	картометрический	-	-
1.517.	659075.17	1233382.42	картометрический	-	-
1.518.	659283.77	1233436.02	картометрический	-	-
1.519.	659403.97	1233456.72	картометрический	-	-

Обозначение характерных точек границ	Координаты (метров)		Метод определения координат характерной точки	Средняя квадратическая погрешность положения характерной точки (M_t) (метров)	Описание обозначения точки на местности (при наличии)
	X	Y			
1	2	3	4	5	6
1.520.	659467.17	1233466.62	картометрический	-	-
1.521.	659492.48	1233470.72	картометрический	-	-
1.522.	659606.37	1233491.32	картометрический	-	-
1.523.	659682.17	1233511.32	картометрический	-	-
1.524.	659909.57	1233571.62	картометрический	-	-
1.525.	660231.88	1233652.32	картометрический	-	-
1.526.	660320.28	1233672.52	картометрический	-	-
1.527.	660396.38	1233667.12	картометрический	-	-
1.528.	660466.37	1233649.02	картометрический	-	-
1.529.	660523.37	1233662.51	картометрический	-	-
1.530.	660668.77	1233689.92	картометрический	-	-
1.531.	660839.37	1233730.32	картометрический	-	-
1.532.	660915.07	1233756.81	картометрический	-	-
1.533.	660984.27	1233802.32	картометрический	-	-
1.534.	661053.37	1233847.82	картометрический	-	-
1.535.	661097.67	1233861.02	картометрический	-	-
1.536.	661142.07	1233855.31	картометрический	-	-
1.537.	661212.07	1233837.12	картометрический	-	-
1.538.	661281.77	1233838.01	картометрический	-	-
1.539.	661370.27	1233852.02	картометрический	-	-
1.540.	661509.47	1233879.22	картометрический	-	-
1.541.	661749.77	1233922.71	картометрический	-	-
1.542.	661888.87	1233947.91	картометрический	-	-
1.543.	662514.77	1234083.62	картометрический	-	-
1.544.	662862.47	1234153.02	картометрический	-	-
1.545.	663026.87	1234185.81	картометрический	-	-
1.546.	663558.17	1234282.02	картометрический	-	-
1.547.	663768.91	1234313.85	картометрический	-	-
1.548.	663981.57	1234220.72	картометрический	-	-
1.549.	664268.47	1234103.62	картометрический	-	-
1.550.	664351.58	1234053.92	картометрический	-	-
1.551.	664549.97	1233923.02	картометрический	-	-
1.552.	664626.67	1233869.62	картометрический	-	-
1.553.	664729.17	1233798.32	картометрический	-	-
1.554.	664923.97	1233667.42	картометрический	-	-
1.555.	664946.58	1233652.32	картометрический	-	-
1.556.	665119.37	1233536.42	картометрический	-	-
1.557.	665714.37	1233131.12	картометрический	-	-
1.558.	665826.67	1233304.02	картометрический	-	-
1.559.	666138.37	1233790.92	картометрический	-	-
1.560.	666456.37	1234277.82	картометрический	-	-
1.561.	666843.47	1234829.22	картометрический	-	-
1.562.	667005.67	1235066.42	картометрический	-	-

Обозначение характерных точек границ	Координаты (метров)		Метод определения координат характерной точки	Средняя квадратическая погрешность положения характерной точки (M _t) (метров)	Описание обозначения точки на местности (при наличии)
	X	Y			
1	2	3	4	5	6
1.563.	667205.57	1235348.52	картометрический	-	-
1.564.	667292.98	1235476.72	картометрический	-	-
1.565.	667464.97	1235421.72	картометрический	-	-
1.566.	667898.07	1235293.82	картометрический	-	-
1.567.	668121.08	1235226.82	картометрический	-	-
1.568.	668165.57	1235214.62	картометрический	-	-
1.569.	668197.37	1235208.72	картометрический	-	-
1.570.	668857.87	1235172.72	картометрический	-	-
1.571.	668883.57	1235147.62	картометрический	-	-
1.572.	668915.58	1235135.32	картометрический	-	-
1.573.	668940.97	1235135.62	картометрический	-	-
1.574.	668979.08	1235123.42	картометрический	-	-
1.575.	669049.37	1235086.22	картометрический	-	-
1.576.	669260.17	1234968.22	картометрический	-	-
1.577.	669567.17	1234775.22	картометрический	-	-
1.578.	669873.88	1234594.92	картометрический	-	-
1.579.	670174.28	1234414.42	картометрический	-	-
1.580.	670442.87	1234246.32	картометрический	-	-
1.581.	670552.78	1234173.02	картометрический	-	-
1.582.	670825.87	1234600.72	картометрический	-	-
1.583.	671174.98	1235151.52	картометрический	-	-
1.584.	671186.00	1235223.50	картометрический	-	-
1.585.	670677.50	1235713.50	картометрический	-	-
1.586.	670825.06	1235898.56	картометрический	-	-
1.587.	670820.52	1235955.52	картометрический	-	-
1.588.	670833.19	1236049.37	картометрический	-	-
1.589.	670856.04	1236160.99	картометрический	-	-
1.590.	670951.80	1236231.21	картометрический	-	-
1.591.	671003.16	1236308.12	картометрический	-	-
1.592.	671350.70	1236336.04	картометрический	-	-
1.593.	671381.13	1236290.36	картометрический	-	-
1.594.	671424.25	1236201.58	картометрический	-	-
1.595.	671448.40	1236184.14	картометрический	-	-
1.596.	671519.69	1236180.26	картометрический	-	-
1.597.	671510.50	1236341.10	картометрический	-	-
1.598.	671546.34	1236471.65	картометрический	-	-
1.599.	671629.73	1236478.08	картометрический	-	-
1.600.	671639.88	1236599.85	картометрический	-	-
1.601.	671726.13	1236594.77	картометрический	-	-
1.602.	671771.79	1236475.55	картометрический	-	-
1.603.	671807.31	1236409.59	картометрический	-	-
1.604.	671916.40	1236332.90	картометрический	-	-
1.605.	672018.10	1236332.90	картометрический	-	-

Обозначение характерных точек границ	Координаты (метров)		Метод определения координат характерной точки	Средняя квадратическая погрешность положения характерной точки (M_t) (метров)	Описание обозначения точки на местности (при наличии)
	X	Y			
1	2	3	4	5	6
1.606.	672062.01	1236368.36	картометрический	-	-
1.607.	672022.92	1236505.99	картометрический	-	-
1.608.	672017.86	1236564.33	картометрический	-	-
1.609.	672033.07	1236635.36	картометрический	-	-
1.610.	672058.44	1236688.63	картометрический	-	-
1.611.	672212.20	1236468.50	картометрический	-	-
1.612.	672323.20	1236246.60	картометрический	-	-
1.613.	672354.00	1236012.40	картометрический	-	-
1.614.	672374.97	1235808.26	картометрический	-	-
1.615.	672659.64	1235640.96	картометрический	-	-
1.616.	672715.45	1235564.86	картометрический	-	-
1.617.	672827.07	1235519.20	картометрический	-	-
1.618.	672991.95	1235420.26	картометрический	-	-
1.619.	673103.57	1235334.02	картометрический	-	-
1.620.	673139.09	1235242.69	картометрический	-	-
1.621.	673159.38	1235207.18	картометрический	-	-
1.622.	673263.39	1235148.83	картометрический	-	-
1.623.	673291.29	1235126.00	картометрический	-	-
1.624.	673296.36	1235087.95	картометрический	-	-
1.625.	673306.51	1235062.59	картометрический	-	-
1.626.	673347.10	1235029.61	картометрический	-	-
1.627.	673372.46	1234994.09	картометрический	-	-
1.628.	673372.46	1234945.90	картометрический	-	-
1.629.	673347.11	1234900.23	картометрический	-	-
1.630.	673329.34	1234821.60	картометрический	-	-
1.631.	673364.85	1234781.01	картометрический	-	-
1.632.	673509.46	1234677.00	картометрический	-	-
1.633.	673491.69	1234562.85	картометрический	-	-
1.634.	673524.67	1234532.41	картометрический	-	-
1.635.	673522.14	1234430.94	картометрический	-	-
1.636.	673501.84	1234375.13	картометрический	-	-
1.637.	673514.53	1234319.32	картометрический	-	-
1.638.	673527.22	1234243.23	картометрический	-	-
1.639.	673504.37	1234172.19	картометрический	-	-
1.640.	673506.91	1234151.90	картометрический	-	-
1.641.	673550.04	1234101.16	картометрический	-	-
1.642.	673577.94	1234065.65	картометрический	-	-
1.643.	673565.26	1234002.23	картометрический	-	-
1.644.	673599.77	1234032.32	картометрический	-	-
1.645.	673612.17	1234064.33	картометрический	-	-
1.646.	673636.47	1234159.92	картометрический	-	-
1.647.	673667.47	1234217.42	картометрический	-	-
1.648.	673835.68	1234492.92	картометрический	-	-

Обозначение характерных точек границ	Координаты (метров)		Метод определения координат характерной точки	Средняя квадратическая погрешность положения характерной точки (M _t) (метров)	Описание обозначения точки на местности (при наличии)
	X	Y			
1	2	3	4	5	6
1.649.	674196.77	1235101.22	картометрический	-	-
1.650.	674364.57	1235370.22	картометрический	-	-
1.651.	674372.57	1235383.12	картометрический	-	-
1.652.	674452.37	1235511.12	картометрический	-	-
1.653.	674462.28	1235530.42	картометрический	-	-
1.654.	674508.17	1235619.93	картометрический	-	-
1.655.	674576.37	1235760.62	картометрический	-	-
1.656.	674725.07	1236080.22	картометрический	-	-
1.657.	674795.76	1236220.81	картометрический	-	-
1.658.	674904.98	1236438.22	картометрический	-	-
1.659.	675356.67	1236342.32	картометрический	-	-
1.660.	675692.67	1236371.92	картометрический	-	-
1.661.	675698.37	1236422.93	картометрический	-	-
1.662.	675697.98	1236467.32	картометрический	-	-
1.663.	675703.58	1236531.02	картометрический	-	-
1.664.	675709.57	1236550.12	картометрический	-	-
1.665.	675722.17	1236569.33	картометрический	-	-
1.666.	675753.57	1236588.82	картометрический	-	-
1.667.	675785.27	1236595.53	картометрический	-	-
1.668.	675829.67	1236596.02	картометрический	-	-
1.669.	675855.07	1236596.42	картометрический	-	-
1.670.	675880.28	1236609.42	картометрический	-	-
1.671.	675905.47	1236628.83	картометрический	-	-
1.672.	675924.17	1236660.82	картометрический	-	-
1.673.	675948.87	1236718.33	картометрический	-	-
1.674.	675998.77	1236788.92	картометрический	-	-
1.675.	676017.78	1236801.82	картометрический	-	-
1.676.	676043.17	1236802.12	картометрический	-	-
1.677.	676062.08	1236802.42	картометрический	-	-
1.678.	676074.67	1236815.22	картометрический	-	-
1.679.	676074.37	1236834.32	картометрический	-	-
1.680.	676067.77	1236859.62	картометрический	-	-
1.681.	676061.18	1236885.02	картометрический	-	-
1.682.	676067.47	1236897.82	картометрический	-	-
1.683.	676080.08	1236898.02	картометрический	-	-
1.684.	676105.67	1236879.22	картометрический	-	-
1.685.	676118.57	1236860.32	картометрический	-	-
1.686.	676131.38	1236854.12	картометрический	-	-
1.687.	676150.38	1236860.62	картометрический	-	-
1.688.	676156.58	1236867.13	картометрический	-	-
1.689.	676162.78	1236886.22	картометрический	-	-
1.690.	676161.97	1236943.53	картометрический	-	-
1.691.	676174.37	1236975.42	картометрический	-	-

Обозначение характерных точек границ	Координаты (метров)		Метод определения координат характерной точки	Средняя квадратичная погрешность положения характерной точки (M _t) (метров)	Описание обозначения точки на местности (при наличии)
	X	Y			
1	2	3	4	5	6
1.692.	676212.07	1237007.72	картометрический	-	-
1.693.	676224.57	1237026.82	картометрический	-	-
1.694.	676230.47	1237065.12	картометрический	-	-
1.695.	676236.67	1237084.22	картометрический	-	-
1.696.	676249.07	1237103.42	картометрический	-	-
1.697.	676261.67	1237109.92	картометрический	-	-
1.698.	676274.37	1237110.12	картометрический	-	-
1.699.	676286.97	1237116.62	картометрический	-	-
1.700.	676305.78	1237142.32	картометрический	-	-
1.701.	676324.47	1237167.92	картометрический	-	-
1.702.	676349.78	1237180.92	картометрический	-	-
1.703.	676387.77	1237187.82	картометрический	-	-
1.704.	676406.57	1237200.72	картометрический	-	-
1.705.	676419.17	1237213.62	картометрический	-	-
1.706.	676450.07	1237283.82	картометрический	-	-
1.707.	676449.87	1237302.92	картометрический	-	-
1.708.	676462.37	1237322.22	картометрический	-	-
1.709.	676500.28	1237335.32	картометрический	-	-
1.710.	676531.87	1237342.12	картометрический	-	-
1.711.	676563.47	1237355.22	картометрический	-	-
1.712.	676582.27	1237380.82	картометрический	-	-
1.713.	676588.17	1237412.72	картометрический	-	-
1.714.	676600.57	1237444.72	картометрический	-	-
1.715.	676619.27	1237470.32	картометрический	-	-
1.716.	676650.78	1237496.22	картометрический	-	-
1.717.	676669.48	1237521.82	картометрический	-	-
1.718.	676681.77	1237553.72	картометрический	-	-
1.719.	676694.17	1237579.32	картометрический	-	-
1.720.	676713.07	1237592.22	картометрический	-	-
1.721.	676738.37	1237598.92	картометрический	-	-
1.722.	676763.67	1237605.62	картометрический	-	-
1.723.	676776.27	1237618.52	картометрический	-	-
1.724.	676775.97	1237637.52	картометрический	-	-
1.725.	676750.47	1237656.23	картометрический	-	-
1.726.	676718.57	1237668.52	картометрический	-	-
1.727.	676692.97	1237693.72	картометрический	-	-
1.728.	676686.27	1237719.03	картометрический	-	-
1.729.	676698.27	1237782.72	картометрический	-	-
1.730.	676710.27	1237840.12	картометрический	-	-
1.731.	676728.77	1237891.22	картометрический	-	-
1.732.	676772.78	1237923.52	картометрический	-	-
1.733.	676823.07	1237968.62	картометрический	-	-
1.734.	676841.77	1237988.02	картометрический	-	-

Обозначение характерных точек границ	Координаты (метров)		Метод определения координат характерной точки	Средняя квадратическая погрешность положения характерной точки (M _i) (метров)	Описание обозначения точки на местности (при наличии)
	X	Y			
1	2	3	4	5	6
1.735.	676854.17	1238026.22	картометрический	-	-
1.736.	676853.77	1238058.02	картометрический	-	-
1.737.	676834.27	1238095.82	картометрический	-	-
1.738.	676814.77	1238133.82	картометрический	-	-
1.739.	676814.47	1238159.22	картометрический	-	-
1.740.	676827.08	1238172.02	картометрический	-	-
1.741.	676852.37	1238178.72	картометрический	-	-
1.742.	676903.07	1238185.72	картометрический	-	-
1.743.	676934.67	1238198.82	картометрический	-	-
1.744.	676972.27	1238237.42	картометрический	-	-
1.745.	676990.87	1238275.72	картометрический	-	-
1.746.	676990.47	1238307.52	картометрический	-	-
1.747.	676983.97	1238320.13	картометрический	-	-
1.748.	676971.27	1238326.42	картометрический	-	-
1.749.	676945.87	1238326.03	картометрический	-	-
1.750.	676926.97	1238306.72	картометрический	-	-
1.751.	676895.48	1238287.22	картометрический	-	-
1.752.	676876.58	1238280.72	картометрический	-	-
1.753.	676857.38	1238286.72	картометрический	-	-
1.754.	676850.97	1238299.42	картометрический	-	-
1.755.	676856.97	1238331.22	картометрический	-	-
1.756.	676875.67	1238363.23	картометрический	-	-
1.757.	676894.28	1238388.92	картометрический	-	-
1.758.	676931.98	1238427.52	картометрический	-	-
1.759.	676963.27	1238459.73	картометрический	-	-
1.760.	676969.57	1238472.52	картометрический	-	-
1.761.	676962.97	1238491.42	картометрический	-	-
1.762.	676937.28	1238516.62	картометрический	-	-
1.763.	676892.57	1238535.02	картометрический	-	-
1.764.	676841.27	1238585.12	картометрический	-	-
1.765.	676815.37	1238629.32	картометрический	-	-
1.766.	676808.67	1238661.03	картометрический	-	-
1.767.	676808.37	1238680.12	картометрический	-	-
1.768.	676814.18	1238730.92	картометрический	-	-
1.769.	676816.17	1238832.52	картометрический	-	-
1.770.	676820.57	1238858.12	картометрический	-	-
1.771.	676825.08	1238883.62	картометрический	-	-
1.772.	676830.97	1238921.82	картометрический	-	-
1.773.	676830.57	1238953.62	картометрический	-	-
1.774.	676817.47	1238997.92	картометрический	-	-
1.775.	676784.87	1239067.32	картометрический	-	-
1.776.	676765.28	1239117.92	картометрический	-	-
1.777.	676745.27	1239200.22	картометрический	-	-

Обозначение характерных точек границ	Координаты (метров)		Метод определения координат характерной точки	Средняя квадратическая погрешность положения характерной точки (M_t) (метров)	Описание обозначения точки на местности (при наличии)
	X	Y			
1	2	3	4	5	6
1.778.	676712.37	1239295.22	картометрический	-	-
1.779.	676659.58	1239465.92	картометрический	-	-
1.780.	676626.57	1239579.92	картометрический	-	-
1.781.	676681.97	1239726.72	картометрический	-	-
1.782.	676712.97	1239759.42	картометрический	-	-
1.783.	676732.27	1239780.52	картометрический	-	-
1.784.	676775.87	1239835.92	картометрический	-	-
1.785.	676832.47	1239887.52	картометрический	-	-
1.786.	676904.77	1239963.53	картометрический	-	-
1.787.	676945.37	1240003.33	картометрический	-	-
1.788.	676969.77	1240023.52	картометрический	-	-
1.789.	677031.17	1240063.72	картометрический	-	-
1.790.	677056.27	1240084.63	картометрический	-	-
1.791.	677092.57	1240122.22	картометрический	-	-
1.792.	677110.47	1240138.12	картометрический	-	-
1.793.	677141.48	1240150.72	картометрический	-	-
1.794.	677164.07	1240152.52	картометрический	-	-
1.795.	677189.47	1240162.52	картометрический	-	-
1.796.	677204.58	1240175.72	картометрический	-	-
1.797.	677229.37	1240206.02	картометрический	-	-
1.798.	677240.28	1240215.02	картометрический	-	-
1.799.	677252.17	1240220.92	картометрический	-	-
1.800.	677302.88	1240233.52	картометрический	-	-
1.801.	677324.48	1240247.73	картометрический	-	-
1.802.	677362.57	1240288.82	картометрический	-	-
1.803.	677382.57	1240300.72	картометрический	-	-
1.804.	677406.17	1240309.22	картометрический	-	-
1.805.	677430.97	1240314.02	картометрический	-	-
1.806.	677676.50	1240416.93	картометрический	-	-
1.807.	677816.96	1240549.23	картометрический	-	-
1.808.	677840.66	1240651.60	картометрический	-	-
1.809.	677819.13	1240784.15	картометрический	-	-
1.810.	677831.60	1240796.00	картометрический	-	-
1.811.	677880.80	1240834.70	картометрический	-	-
1.812.	677899.70	1240854.00	картометрический	-	-
1.813.	677918.40	1240873.30	картометрический	-	-
1.814.	677931.00	1240886.21	картометрический	-	-
1.815.	677937.21	1240899.00	картометрический	-	-
1.816.	677937.00	1240918.10	картометрический	-	-
1.817.	677930.40	1240943.41	картометрический	-	-
1.818.	677917.30	1240975.00	картометрический	-	-
1.819.	677917.01	1240994.10	картометрический	-	-
1.820.	677929.70	1241006.90	картометрический	-	-

Обозначение характерных точек границ	Координаты (метров)		Метод определения координат характерной точки	Средняя квадратическая погрешность положения характерной точки (M _t) (метров)	Описание обозначения точки на местности (при наличии)
	X	Y			
1	2	3	4	5	6
1.821.	677942.30	1241013.40	картометрический	-	-
1.822.	677955.00	1241013.50	картометрический	-	-
1.823.	677967.70	1241001.00	картометрический	-	-
1.824.	677974.30	1240988.40	картометрический	-	-
1.825.	677993.70	1240956.80	картометрический	-	-
1.826.	678012.80	1240944.40	картометрический	-	-
1.827.	678025.51	1240944.60	картометрический	-	-
1.828.	678038.10	1240951.10	картометрический	-	-
1.829.	678050.70	1240964.00	картометрический	-	-
1.830.	678106.70	1241060.00	картометрический	-	-
1.831.	678143.90	1241136.80	картометрический	-	-
1.832.	678155.90	1241200.40	картометрический	-	-
1.833.	678161.10	1241289.40	картометрический	-	-
1.834.	678159.81	1241403.80	картометрический	-	-
1.835.	678159.00	1241480.00	картометрический	-	-
1.836.	678158.20	1241543.50	картометрический	-	-
1.837.	678182.90	1241607.40	картометрический	-	-
1.838.	678226.40	1241684.20	картометрический	-	-
1.839.	678264.10	1241716.40	картометрический	-	-
1.840.	678295.91	1241716.81	картометрический	-	-
1.841.	678321.61	1241691.80	картометрический	-	-
1.842.	678418.11	1241572.20	картометрический	-	-
1.843.	678462.70	1241553.80	картометрический	-	-
1.844.	678526.10	1241567.30	картометрический	-	-
1.845.	678570.30	1241586.90	картометрический	-	-
1.846.	678620.50	1241638.41	картометрический	-	-
1.847.	678639.11	1241670.40	картометрический	-	-
1.848.	678644.90	1241721.30	картометрический	-	-
1.849.	678631.60	1241778.30	картометрический	-	-
1.850.	678631.00	1241822.80	картометрический	-	-
1.851.	678649.80	1241848.40	картометрический	-	-
1.852.	678681.30	1241861.50	картометрический	-	-
1.853.	678719.30	1241868.40	картометрический	-	-
1.854.	678751.01	1241875.20	картометрический	-	-
1.855.	678788.80	1241901.00	картометрический	-	-
1.856.	678813.80	1241933.10	картометрический	-	-
1.857.	678832.40	1241965.20	картометрический	-	-
1.858.	678834.60	1241984.30	картометрический	-	-
1.859.	678838.20	1242016.00	картометрический	-	-
1.860.	678825.00	1242060.30	картометрический	-	-
1.861.	678824.30	1242123.90	картометрический	-	-
1.862.	678848.90	1242194.10	картометрический	-	-
1.863.	678886.30	1242251.70	картометрический	-	-

Обозначение характерных точек границ	Координаты (метров)		Метод определения координат характерной точки	Средняя квадратическая погрешность положения характерной точки (M _t) (метров)	Описание обозначения точки на местности (при наличии)
	X	Y			
1	2	3	4	5	6
1.864.	678911.50	1242264.70	картометрический	-	-
1.865.	678956.00	1242259.00	картометрический	-	-
1.866.	679013.20	1242253.41	картометрический	-	-
1.867.	679076.71	1242247.80	картометрический	-	-
1.868.	679121.10	1242254.70	картометрический	-	-
1.869.	679171.40	1242293.60	картометрический	-	-
1.870.	679215.40	1242332.20	картометрический	-	-
1.871.	679240.70	1242338.90	картометрический	-	-
1.872.	679259.80	1242332.80	картометрический	-	-
1.873.	679285.50	1242307.70	картометрический	-	-
1.874.	679304.90	1242276.10	картометрический	-	-
1.875.	679337.00	1242238.50	картометрический	-	-
1.876.	679432.90	1242182.51	картометрический	-	-
1.877.	679471.11	1242170.30	картометрический	-	-
1.878.	679502.80	1242177.00	картометрический	-	-
1.879.	679534.40	1242196.50	картометрический	-	-
1.880.	679571.90	1242241.50	картометрический	-	-
1.881.	679621.90	1242305.70	картометрический	-	-
1.882.	679665.60	1242363.40	картометрический	-	-
1.883.	679671.90	1242376.20	картометрический	-	-
1.884.	679665.30	1242401.50	картометрический	-	-
1.885.	679671.20	1242427.01	картометрический	-	-
1.886.	679677.51	1242439.70	картометрический	-	-
1.887.	679690.10	1242446.31	картометрический	-	-
1.888.	679709.20	1242446.51	картометрический	-	-
1.889.	679715.60	1242433.90	картометрический	-	-
1.890.	679721.90	1242434.00	картометрический	-	-
1.891.	679765.70	1242491.71	картометрический	-	-
1.892.	679778.10	1242523.70	картометрический	-	-
1.893.	679771.20	1242561.71	картометрический	-	-
1.894.	679758.60	1242567.91	картометрический	-	-
1.895.	679733.20	1242567.60	картометрический	-	-
1.896.	679720.40	1242573.70	картометрический	-	-
1.897.	679713.80	1242592.70	картометрический	-	-
1.898.	679713.61	1242605.41	картометрический	-	-
1.899.	679719.80	1242618.20	картометрический	-	-
1.900.	679688.10	1242624.20	картометрический	-	-
1.901.	679662.71	1242623.90	картометрический	-	-
1.902.	679605.61	1242616.80	картометрический	-	-
1.903.	679605.40	1242629.51	картометрический	-	-
1.904.	679592.60	1242642.00	картометрический	-	-
1.905.	679548.21	1242641.40	картометрический	-	-
1.906.	679535.40	1242647.60	картометрический	-	-

Обозначение характерных точек границ	Координаты (метров)		Метод определения координат характерной точки	Средняя квадратическая погрешность положения характерной точки (M _t) (метров)	Описание обозначения точки на местности (при наличии)
	X	Y			
1	2	3	4	5	6
1.907.	679487.16	1242756.40	картометрический	-	-
1.908.	679526.45	1242904.78	картометрический	-	-
1.909.	679532.87	1242995.53	картометрический	-	-
1.910.	679528.79	1243026.63	картометрический	-	-
1.911.	679508.64	1243072.94	картометрический	-	-
1.912.	679526.49	1243137.14	картометрический	-	-
1.913.	679525.99	1243168.15	картометрический	-	-
1.914.	679480.97	1243261.48	картометрический	-	-
1.915.	679450.69	1243317.71	картометрический	-	-
1.916.	679429.06	1243399.91	картометрический	-	-
1.917.	679429.06	1243482.09	картометрический	-	-
1.918.	679444.70	1243533.77	картометрический	-	-
1.919.	679476.35	1243584.01	картометрический	-	-
1.920.	679477.76	1243638.25	картометрический	-	-
1.921.	679493.95	1243681.07	картометрический	-	-
1.922.	679322.84	1243759.91	картометрический	-	-
1.923.	679250.88	1243742.95	картометрический	-	-
1.924.	679048.41	1243598.88	картометрический	-	-
1.925.	679044.09	1243529.67	картометрический	-	-
1.926.	679009.48	1243417.21	картометрический	-	-
1.927.	679000.83	1243322.04	картометрический	-	-
1.928.	678996.51	1243200.93	картометрический	-	-
1.929.	678974.88	1243105.76	картометрический	-	-
1.930.	678931.63	1243045.20	картометрический	-	-
1.931.	678780.23	1242846.24	картометрический	-	-
1.932.	678682.16	1242850.26	картометрический	-	-
1.933.	678566.83	1242806.44	картометрический	-	-
1.934.	678306.92	1242719.58	картометрический	-	-
1.935.	678095.99	1242659.86	картометрический	-	-
1.936.	678049.46	1242653.01	картометрический	-	-
1.937.	677934.95	1242666.10	картометрический	-	-
1.938.	677868.78	1242646.19	картометрический	-	-
1.939.	677678.27	1242483.42	картометрический	-	-
1.940.	677635.52	1242459.08	картометрический	-	-
1.941.	677206.06	1242457.52	картометрический	-	-
1.942.	677175.44	1242478.56	картометрический	-	-
1.943.	676967.83	1242508.84	картометрический	-	-
1.944.	676790.47	1242508.83	картометрический	-	-
1.945.	676716.94	1242543.45	картометрический	-	-
1.946.	676689.00	1242576.20	картометрический	-	-
1.947.	676722.50	1243019.70	картометрический	-	-
1.948.	676756.60	1243471.71	картометрический	-	-
1.949.	676565.80	1243719.90	картометрический	-	-

Обозначение характерных точек границ	Координаты (метров)		Метод определения координат характерной точки	Средняя квадратическая погрешность положения характерной точки (M _Г) (метров)	Описание обозначения точки на местности (при наличии)
	X	Y			
1	2	3	4	5	6
1.950.	676339.61	1244009.40	картометрический	-	-
1.951.	676008.80	1244384.40	картометрический	-	-
1.952.	675678.00	1244759.40	картометрический	-	-
1.953.	675347.21	1245134.40	картометрический	-	-
1.954.	675272.21	1245223.31	картометрический	-	-
1.955.	674931.00	1245132.10	картометрический	-	-
1.956.	674623.80	1245111.00	картометрический	-	-
1.957.	674438.30	1245098.10	картометрический	-	-
1.958.	674416.60	1245154.81	картометрический	-	-
1.959.	674249.40	1245588.91	картометрический	-	-
1.960.	674250.00	1245841.10	картометрический	-	-
1.961.	674251.20	1246127.31	картометрический	-	-
1.962.	674253.10	1246469.30	картометрический	-	-
1.963.	674256.61	1246859.70	картометрический	-	-
1.964.	674265.50	1247425.21	картометрический	-	-
1.965.	674257.31	1248163.50	картометрический	-	-
1.966.	674259.20	1248611.30	картометрический	-	-
1.967.	674243.48	1248573.79	картометрический	-	-
1.968.	673867.08	1248100.58	картометрический	-	-
1.969.	673745.48	1247980.98	картометрический	-	-
1.970.	673623.88	1247857.08	картометрический	-	-
1.971.	673510.88	1247724.88	картометрический	-	-
1.972.	673225.68	1247451.28	картометрический	-	-
1.973.	672680.28	1246963.78	картометрический	-	-
1.974.	672621.48	1246908.28	картометрический	-	-
1.975.	672379.08	1246717.19	картометрический	-	-
1.976.	672149.01	1246601.94	картометрический	-	-
1.977.	672047.11	1246543.11	картометрический	-	-
1.978.	671146.60	1246023.31	картометрический	-	-
1.979.	671075.05	1245981.98	картометрический	-	-
1.980.	670915.02	1245891.51	картометрический	-	-
1.981.	670779.84	1245817.89	картометрический	-	-
1.982.	670677.19	1245774.02	картометрический	-	-
1.983.	670595.82	1245756.07	картометрический	-	-
1.984.	670468.37	1245729.39	картометрический	-	-
1.985.	670399.28	1245724.38	картометрический	-	-
1.986.	670043.63	1245733.70	картометрический	-	-
1.987.	669430.97	1245736.40	картометрический	-	-
1.988.	669325.88	1245731.23	картометрический	-	-
1.989.	669230.27	1245722.08	картометрический	-	-
1.990.	669046.05	1245661.80	картометрический	-	-
1.991.	668978.82	1245639.76	картометрический	-	-
1.992.	668908.40	1245614.12	картометрический	-	-

Обозначение характерных точек границ	Координаты (метров)		Метод определения координат характерной точки	Средняя квадратическая погрешность положения характерной точки (M _t) (метров)	Описание обозначения точки на местности (при наличии)
	X	Y			
1	2	3	4	5	6
1.993.	668185.88	1245180.51	картометрический	-	-
1.994.	667849.26	1244978.50	картометрический	-	-
1.995.	667545.85	1244797.54	картометрический	-	-
1.996.	667478.14	1244767.20	картометрический	-	-
1.997.	666935.45	1244482.85	картометрический	-	-
1.998.	666240.70	1244124.34	картометрический	-	-
1.999.	666190.31	1244098.34	картометрический	-	-
1.1000.	665933.56	1243965.76	картометрический	-	-
1.1001.	665642.79	1243812.89	картометрический	-	-
1.1002.	665622.01	1243801.93	картометрический	-	-
1.1003.	664863.89	1243419.78	картометрический	-	-
1.1004.	664827.37	1243401.47	картометрический	-	-
1.1005.	664383.80	1243038.29	картометрический	-	-
1.1006.	663967.20	1242666.15	картометрический	-	-
1.1007.	663922.20	1242625.96	картометрический	-	-
1.1008.	663853.42	1242564.58	картометрический	-	-
1.1009.	663851.00	1242562.50	картометрический	-	-
1.1010.	663976.32	1242309.75	картометрический	-	-
1.1011.	664001.99	1242306.08	картометрический	-	-
1.1012.	664093.83	1242153.01	картометрический	-	-
1.1013.	664124.45	1242065.54	картометрический	-	-
1.1014.	664176.94	1241995.56	картометрический	-	-
1.1015.	664216.30	1242017.43	картометрический	-	-
1.1016.	664233.78	1242069.92	картометрический	-	-
1.1017.	664268.77	1242091.79	картометрический	-	-
1.1018.	664302.95	1242091.78	картометрический	-	-
1.1019.	664334.37	1242091.79	картометрический	-	-
1.1020.	664369.36	1242122.40	картометрический	-	-
1.1021.	664399.99	1242135.52	картометрический	-	-
1.1022.	664448.10	1242113.65	картометрический	-	-
1.1023.	664509.32	1242061.17	картометрический	-	-
1.1024.	664483.07	1241921.21	картометрический	-	-
1.1025.	664522.43	1241838.12	картометрический	-	-
1.1026.	664583.67	1241807.51	картометрический	-	-
1.1027.	664658.02	1241737.53	картометрический	-	-
1.1028.	664693.00	1241680.67	картометрический	-	-
1.1029.	664649.27	1241632.57	картометрический	-	-
1.1030.	664583.66	1241527.60	картометрический	-	-
1.1031.	664535.56	1241400.77	картометрический	-	-
1.1032.	664509.31	1241190.84	картометрический	-	-
1.1033.	664421.84	1241024.65	картометрический	-	-
1.1034.	664330.00	1241015.91	картометрический	-	-
1.1035.	664286.27	1240985.29	картометрический	-	-

Обозначение характерных точек границ	Координаты (метров)		Метод определения координат характерной точки	Средняя квадратическая погрешность положения характерной точки (M _p) (метров)	Описание обозначения точки на местности (при наличии)
	X	Y			
1	2	3	4	5	6
1.1036.	664250.80	1240915.60	картометрический	-	-
1.1037.	664103.55	1240872.28	картометрический	-	-
1.1038.	664051.58	1240733.69	картометрический	-	-
1.1039.	663990.95	1240491.16	картометрический	-	-
1.1040.	663930.31	1240352.58	картометрический	-	-
1.1041.	663852.36	1240291.94	картометрический	-	-
1.1042.	663696.44	1240231.32	картометрический	-	-
1.1043.	663462.58	1240127.37	картометрический	-	-
1.1044.	663358.63	1240101.40	картометрический	-	-
1.1045.	663029.49	1239928.15	картометрический	-	-
1.1046.	662882.24	1239789.57	картометрический	-	-
1.1047.	662880.23	1239786.14	картометрический	-	-
1.1048.	662676.83	1239760.72	картометрический	-	-
1.1049.	662646.21	1239773.85	картометрический	-	-
1.1050.	662624.35	1239883.18	картометрический	-	-
1.1051.	662624.35	1240005.64	картометрический	-	-
1.1052.	662554.50	1240046.63	картометрический	-	-
1.1053.	662433.97	1239951.64	картометрический	-	-
1.1054.	662285.48	1239831.43	картометрический	-	-
1.1055.	662255.12	1239805.57	картометрический	-	-
1.1056.	662225.36	1239806.86	картометрический	-	-
1.1057.	662060.17	1239838.69	картометрический	-	-
1.1058.	662045.51	1239851.62	картометрический	-	-
1.1059.	662046.19	1239861.76	картометрический	-	-
1.1060.	662113.14	1239940.51	картометрический	-	-
1.1061.	662138.59	1239978.66	картометрический	-	-
1.1062.	662173.19	1240158.08	картометрический	-	-
1.1063.	662213.23	1240259.82	картометрический	-	-
1.1064.	662272.67	1240314.26	картометрический	-	-
1.1065.	662353.26	1240328.64	картометрический	-	-
1.1066.	662466.90	1240390.51	картометрический	-	-
1.1067.	662808.03	1240556.69	картометрический	-	-
1.1068.	662794.91	1240674.77	картометрический	-	-
1.1069.	662794.91	1240805.98	картометрический	-	-
1.1070.	662746.80	1240862.83	картометрический	-	-
1.1071.	662711.82	1240967.80	картометрический	-	-
1.1072.	662688.84	1241049.88	картометрический	-	-
1.1073.	662521.59	1241202.35	картометрический	-	-
1.1074.	662326.15	1241343.93	картометрический	-	-
1.1075.	662103.36	1241259.31	картометрический	-	-
1.1076.	661659.04	1241099.28	картометрический	-	-
1.1077.	661645.40	1241055.30	картометрический	-	-
1.1078.	661641.30	1240998.00	картометрический	-	-

Обозначение характерных точек границ	Координаты (метров)		Метод определения координат характерной точки	Средняя квадратическая погрешность положения характерной точки (M _t) (метров)	Описание обозначения точки на местности (при наличии)
	X	Y			
1	2	3	4	5	6
1.1079.	661639.90	1240978.90	картометрический	-	-
1.1080.	661650.10	1240947.30	картометрический	-	-
1.1081.	661666.30	1240896.60	картометрический	-	-
1.1082.	661718.01	1240827.30	картометрический	-	-
1.1083.	661750.70	1240745.11	картометрический	-	-
1.1084.	661783.10	1240694.60	картометрический	-	-
1.1085.	661834.81	1240612.60	картометрический	-	-
1.1086.	661842.20	1240530.00	картометрический	-	-
1.1087.	661811.70	1240434.30	картометрический	-	-
1.1088.	661724.30	1240337.60	картометрический	-	-
1.1089.	661655.60	1240247.71	картометрический	-	-
1.1090.	661618.60	1240170.90	картометрический	-	-
1.1091.	661617.10	1240151.80	картометрический	-	-
1.1092.	661613.20	1240100.80	картометрический	-	-
1.1093.	661658.60	1240012.40	картометрический	-	-
1.1094.	661663.60	1239987.00	картометрический	-	-
1.1095.	661667.31	1239968.00	картометрический	-	-
1.1096.	661672.20	1239942.60	картометрический	-	-
1.1097.	661673.00	1239885.41	картометрический	-	-
1.1098.	661673.40	1239853.60	картометрический	-	-
1.1099.	661665.91	1239808.90	картометрический	-	-
1.1100.	661661.60	1239783.50	картометрический	-	-
1.1101.	661659.70	1239751.70	картометрический	-	-
1.1102.	661656.40	1239694.30	картометрический	-	-
1.1103.	661682.30	1239656.60	картометрический	-	-
1.1104.	661739.80	1239619.10	картометрический	-	-
1.1105.	661765.20	1239614.81	картометрический	-	-
1.1106.	661809.60	1239607.40	картометрический	-	-
1.1107.	661709.40	1239517.00	картометрический	-	-
1.1108.	661583.70	1239432.60	картометрический	-	-
1.1109.	661376.30	1239296.30	картометрический	-	-
1.1110.	661300.70	1239255.60	картометрический	-	-
1.1111.	661218.80	1239211.50	картометрический	-	-
1.1112.	661036.31	1239107.20	картометрический	-	-
1.1113.	661031.21	1239041.90	картометрический	-	-
1.1114.	661114.40	1238786.10	картометрический	-	-
1.1115.	661238.83	1238442.75	картометрический	-	-
1.1116.	660783.49	1238336.50	картометрический	-	-
1.1117.	660874.56	1238154.37	картометрический	-	-
1.1118.	661026.34	1238032.95	картометрический	-	-
1.1119.	660836.61	1237972.23	картометрический	-	-
1.1120.	660662.07	1237843.21	картометрический	-	-
1.1121.	660161.19	1237463.76	картометрический	-	-

Обозначение характерных точек границ	Координаты (метров)		Метод определения координат характерной точки	Средняя квадратиче- ская погрешность положения характерной точки (M _t) (метров)	Описание обозначе- ния точки на мест- ности (при наличии)
	X	Y			
1	2	3	4	5	6
1.1122.	659933.51	1237319.57	картометрический	-	-
1.1123.	659857.62	1237304.39	картометрический	-	-
1.1124.	659517.18	1237373.47	картометрический	-	-
1.1125.	659512.82	1237401.08	картометрический	-	-
1.1126.	659053.75	1237591.65	картометрический	-	-
1.1127.	658819.87	1237738.89	картометрический	-	-
1.1128.	658767.90	1237834.17	картометрический	-	-
1.1129.	658637.98	1237938.12	картометрический	-	-
1.1130.	658473.40	1237972.77	картометрический	-	-
1.1131.	658239.54	1237998.74	картометрический	-	-
1.1132.	657745.83	1238094.03	картометрический	-	-
1.1133.	657602.90	1238161.15	картометрический	-	-
1.1134.	657568.25	1238195.81	картометрический	-	-
1.1135.	657516.28	1238438.33	картометрический	-	-
1.1136.	657498.96	1238494.63	картометрический	-	-
1.1137.	657438.32	1238555.26	картометрический	-	-
1.1138.	657488.20	1238830.61	картометрический	-	-
1.1139.	657520.00	1238824.61	картометрический	-	-
1.1140.	657570.80	1238825.30	картометрический	-	-
1.1141.	657615.40	1238806.81	картометрический	-	-
1.1142.	657647.20	1238807.31	картометрический	-	-
1.1143.	657678.80	1238814.11	картометрический	-	-
1.1144.	657716.70	1238827.30	картометрический	-	-
1.1145.	657792.40	1238860.11	картометрический	-	-
1.1146.	657874.60	1238880.30	картометрический	-	-
1.1147.	657969.70	1238881.61	картометрический	-	-
1.1148.	658001.70	1238862.90	картометрический	-	-
1.1149.	658040.10	1238838.01	картометрический	-	-
1.1150.	658065.60	1238832.00	картометрический	-	-
1.1151.	658103.40	1238851.61	картометрический	-	-
1.1152.	658154.00	1238865.00	картометрический	-	-
1.1153.	658261.60	1238879.10	картометрический	-	-
1.1154.	658337.50	1238905.71	картометрический	-	-
1.1155.	658425.40	1238964.00	картометрический	-	-
1.1156.	658526.60	1238997.20	картометрический	-	-
1.1157.	658589.80	1239010.81	картометрический	-	-
1.1158.	658640.60	1239005.11	картометрический	-	-
1.1159.	658672.51	1238999.20	картометрический	-	-
1.1160.	658704.10	1239006.00	картометрический	-	-
1.1161.	658754.30	1239044.80	картометрический	-	-
1.1162.	658798.20	1239077.20	картометрический	-	-
1.1163.	658823.61	1239077.60	картометрический	-	-
1.1164.	658830.20	1239065.00	картометрический	-	-

Обозначение характерных точек границ	Координаты (метров)		Метод определения координат характерной точки	Средняя квадратическая погрешность положения характерной точки (M_t) (метров)	Описание обозначения точки на местности (при наличии)
	X	Y			
1	2	3	4	5	6
1.1165.	658836.60	1239052.21	картометрический	-	-
1.1166.	658849.50	1239039.70	картометрический	-	-
1.1167.	658861.90	1239059.00	картометрический	-	-
1.1168.	658867.31	1239135.40	картометрический	-	-
1.1169.	658910.80	1239199.51	картометрический	-	-
1.1170.	658929.70	1239206.90	картометрический	-	-
1.1171.	658961.30	1239219.30	картометрический	-	-
1.1172.	659037.60	1239207.60	картометрический	-	-
1.1173.	659139.50	1239183.60	картометрический	-	-
1.1174.	659286.20	1239121.91	картометрический	-	-
1.1175.	659362.70	1239091.20	картометрический	-	-
1.1176.	659515.06	1239004.81	картометрический	-	-
1.1177.	659633.45	1239112.00	картометрический	-	-
1.1178.	659649.85	1239126.81	картометрический	-	-
1.1179.	659716.45	1239187.10	картометрический	-	-
1.1180.	659752.08	1239219.29	картометрический	-	-
1.1181.	659777.70	1239250.69	картометрический	-	-
1.1182.	659984.21	1239504.19	картометрический	-	-
1.1183.	660022.88	1239551.66	картометрический	-	-
1.1184.	660269.34	1239853.89	картометрический	-	-
1.1185.	660244.61	1239882.57	картометрический	-	-
1.1186.	660162.00	1239978.57	картометрический	-	-
1.1187.	659932.32	1240245.37	картометрический	-	-
1.1188.	659837.37	1240355.51	картометрический	-	-
1.1189.	659704.24	1240513.16	картометрический	-	-
1.1190.	659523.63	1240726.97	картометрический	-	-
1.1191.	659486.83	1240770.57	картометрический	-	-
1.1192.	659434.34	1240832.66	картометрический	-	-
1.1193.	659410.53	1240860.86	картометрический	-	-
1.1194.	659396.55	1240877.45	картометрический	-	-
1.1195.	659375.71	1240902.65	картометрический	-	-
1.1196.	659360.19	1240921.73	картометрический	-	-
1.1197.	659114.58	1241223.64	картометрический	-	-
1.1198.	658747.77	1241676.56	картометрический	-	-
1.1199.	658630.65	1241821.16	картометрический	-	-
1.1200.	658352.83	1242151.27	картометрический	-	-
1.1201.	658158.89	1242381.75	картометрический	-	-
1.1202.	658094.79	1242502.89	картометрический	-	-
1.1203.	657927.54	1242818.60	картометрический	-	-
1.1204.	657892.38	1242880.85	картометрический	-	-
1.1205.	657815.83	1242919.13	картометрический	-	-
1.1206.	657739.28	1242876.60	картометрический	-	-
1.1207.	657645.72	1242974.42	картометрический	-	-

Обозначение характерных точек границ	Координаты (метров)		Метод определения координат характерной точки	Средняя квадратическая погрешность положения характерной точки (M _t) (метров)	Описание обозначения точки на местности (при наличии)
	X	Y			
1	2	3	4	5	6
1.1208.	657586.17	1243084.99	картометрический	-	-
1.1209.	657488.37	1243178.55	картометрический	-	-
1.1210.	657460.64	1243190.43	картометрический	-	-
1.1211.	657399.05	1243216.83	картометрический	-	-
1.1212.	657322.50	1243216.83	картометрический	-	-
1.1213.	657267.21	1243174.30	картометрический	-	-
1.1214.	657228.94	1243174.30	картометрический	-	-
1.1215.	657186.41	1243221.08	картометрический	-	-
1.1216.	656952.50	1243289.12	картометрический	-	-
1.1217.	656829.17	1243284.87	картометрический	-	-
1.1218.	656807.91	1243344.41	картометрический	-	-
1.1219.	656722.85	1243340.16	картометрический	-	-
1.1220.	656710.09	1243306.14	картометрический	-	-
1.1221.	656644.79	1243371.44	картометрический	-	-
1.1222.	656582.52	1243386.94	картометрический	-	-
1.1223.	656539.98	1243357.17	картометрический	-	-
1.1224.	656539.99	1243289.12	картометрический	-	-
1.1225.	656488.95	1243259.35	картометрический	-	-
1.1226.	656172.11	1243042.44	картометрический	-	-
1.1227.	656152.98	1243025.45	картометрический	-	-
1.1228.	655889.30	1242821.31	картометрический	-	-
1.1229.	655795.75	1242812.81	картометрический	-	-
1.1230.	655736.20	1242778.79	картометрический	-	-
1.1231.	655748.96	1242749.02	картометрический	-	-
1.1232.	655719.20	1242727.75	картометрический	-	-
1.1233.	655625.63	1242719.25	картометрический	-	-
1.1234.	655553.33	1242702.24	картометрический	-	-
1.1235.	655519.32	1242732.01	картометрический	-	-
1.1236.	655485.28	1242834.07	картометрический	-	-
1.1237.	656097.69	1243361.42	картометрический	-	-
1.1238.	655889.30	1243608.10	картометрический	-	-
1.1239.	656204.01	1244097.16	картометрический	-	-
1.1240.	655486.48	1244615.45	картометрический	-	-
1.1241.	655469.45	1244627.97	картометрический	-	-
1.1242.	654907.53	1245049.06	картометрический	-	-
1.1243.	654775.49	1245151.19	картометрический	-	-
1.1244.	654242.21	1245559.67	картометрический	-	-
1.1245.	654098.21	1245669.97	картометрический	-	-
1.1246.	653868.87	1245845.62	картометрический	-	-
1.1247.	653011.03	1246484.68	картометрический	-	-
1.1248.	652072.76	1247183.74	картометрический	-	-
1.1249.	651591.79	1247554.91	картометрический	-	-
1.1250.	651072.72	1247935.02	картометрический	-	-

Обозначение характерных точек границ	Координаты (метров)		Метод определения координат характерной точки	Средняя квадратическая погрешность положения характерной точки (M_t) (метров)	Описание обозначения точки на местности (при наличии)
	X	Y			
1	2	3	4	5	6
1.1251.	650997.71	1247989.92	картометрический	-	-
1.1252.	650681.57	1248221.43	картометрический	-	-
1.1253.	650643.13	1248246.52	картометрический	-	-
1.1254.	650438.45	1248405.31	картометрический	-	-
1.1255.	649570.09	1249077.50	картометрический	-	-
1.1256.	648242.40	1250091.53	картометрический	-	-
1.1257.	647859.27	1250362.69	картометрический	-	-
1.1258.	647712.21	1250193.00	картометрический	-	-
1.1259.	647624.90	1250061.11	картометрический	-	-
1.1260.	647500.20	1249869.50	картометрический	-	-
1.1261.	647470.80	1249839.60	картометрический	-	-
1.1262.	647407.80	1249817.80	картометрический	-	-
1.1263.	647352.40	1249736.90	картометрический	-	-
1.1264.	647044.91	1249788.80	картометрический	-	-
1.1265.	646985.70	1249788.10	картометрический	-	-
1.1266.	646918.71	1249732.60	картометрический	-	-
1.1267.	646876.61	1249723.70	картометрический	-	-
1.1268.	646669.01	1249793.50	картометрический	-	-
1.1269.	646596.90	1249813.90	картометрический	-	-
1.1270.	646410.80	1249841.60	картометрический	-	-
1.1271.	646364.50	1249836.90	картометрический	-	-
1.1272.	646318.30	1249802.60	картометрический	-	-
1.1273.	646293.10	1249798.10	картометрический	-	-
1.1274.	646263.40	1249806.30	картометрический	-	-
1.1275.	646233.60	1249827.10	картометрический	-	-
1.1276.	646131.90	1249864.10	картометрический	-	-
1.1277.	646080.81	1249905.90	картометрический	-	-
1.1278.	645995.70	1249968.50	картометрический	-	-
1.1279.	645942.50	1250221.70	картометрический	-	-
1.1280.	646259.40	1250199.50	картометрический	-	-
1.1281.	646513.41	1250142.90	картометрический	-	-
1.1282.	646578.59	1250253.60	картометрический	-	-
1.1283.	646848.45	1250177.69	картометрический	-	-
1.1284.	647262.52	1250747.35	картометрический	-	-
1.1285.	647236.80	1250885.66	картометрический	-	-
1.1286.	646584.02	1251505.31	картометрический	-	-
1.1287.	646169.84	1251920.09	картометрический	-	-
1.1288.	646088.24	1252008.42	картометрический	-	-
1.1289.	645720.23	1252457.60	картометрический	-	-
1.1290.	645454.92	1252797.53	картометрический	-	-
1.1291.	645372.81	1252898.80	картометрический	-	-
1.1292.	645285.64	1253004.51	картометрический	-	-
1.1293.	645255.74	1252963.39	картометрический	-	-

Обозначение характерных точек границ	Координаты (метров)		Метод определения координат характерной точки	Средняя квадратическая погрешность положения характерной точки (M_t) (метров)	Описание обозначения точки на местности (при наличии)
	X	Y			
1	2	3	4	5	6
1.1294.	645226.24	1252953.56	картометрический	-	-
1.1295.	645186.93	1252967.32	картометрический	-	-
1.1296.	645120.11	1252926.04	картометрический	-	-
1.1297.	645098.48	1252929.97	картометрический	-	-
1.1298.	645031.65	1253004.68	картометрический	-	-
1.1299.	645088.65	1253053.81	картометрический	-	-
1.1300.	645014.67	1253159.12	картометрический	-	-
1.1301.	644953.48	1253228.52	картометрический	-	-
1.1302.	644924.08	1253296.52	картометрический	-	-
1.1303.	644916.37	1253333.32	картометрический	-	-
1.1304.	644902.58	1253379.42	картометрический	-	-
1.1305.	644882.67	1253390.22	картометрический	-	-
1.1306.	644855.07	1253388.02	картометрический	-	-
1.1307.	644808.07	1253352.52	картометрический	-	-
1.1308.	644773.17	1253333.92	картометрический	-	-
1.1309.	644729.07	1253329.02	картометрический	-	-
1.1310.	644693.88	1253354.52	картометрический	-	-
1.1311.	644693.37	1253409.32	картометрический	-	-
1.1312.	644736.97	1253466.12	картометрический	-	-
1.1313.	644742.70	1253505.90	картометрический	-	-
1.1314.	644760.39	1253576.67	картометрический	-	-
1.1315.	644696.47	1253735.52	картометрический	-	-
1.1316.	644596.07	1253879.42	картометрический	-	-
1.1317.	644525.37	1253958.02	картометрический	-	-
1.1318.	644310.98	1254116.22	картометрический	-	-
1.1319.	644231.57	1254168.32	картометрический	-	-
1.1320.	644183.97	1254201.52	картометрический	-	-
1.1321.	644052.67	1254293.42	картометрический	-	-
1.1322.	644039.97	1254302.22	картометрический	-	-
1.1323.	644007.67	1254327.72	картометрический	-	-
1.1324.	643896.07	1254415.72	картометрический	-	-
1.1325.	643668.60	1254126.70	картометрический	-	-
1.1326.	643614.10	1254025.00	картометрический	-	-
1.1327.	643538.50	1253931.60	картометрический	-	-
1.1328.	643514.11	1253677.80	картометрический	-	-
1.1329.	643527.10	1253576.40	картометрический	-	-
1.1330.	643578.11	1253483.70	картометрический	-	-
1.1331.	643692.80	1253302.50	картометрический	-	-
1.1332.	643748.00	1253222.40	картометрический	-	-
1.1333.	643773.50	1253188.70	картометрический	-	-
1.1334.	643786.20	1253176.21	картометрический	-	-
1.1335.	643816.00	1253108.70	картометрический	-	-
1.1336.	643816.30	1253045.21	картометрический	-	-

Обозначение характерных точек границ	Координаты (метров)		Метод определения координат характерной точки	Средняя квадратическая погрешность положения характерной точки (M_i) (метров)	Описание обозначения точки на местности (при наличии)
	X	Y			
1	2	3	4	5	6
1.1337.	643812.30	1252981.80	картометрический	-	-
1.1338.	643804.91	1252960.60	картометрический	-	-
1.1339.	643791.40	1252922.50	картометрический	-	-
1.1340.	643783.51	1252905.50	картометрический	-	-
1.1341.	643753.80	1252842.00	картометрический	-	-
1.1342.	643598.41	1252612.90	картометрический	-	-
1.1343.	643502.50	1252465.50	картометрический	-	-
1.1344.	643422.51	1252342.91	картометрический	-	-
1.1345.	643371.70	1252264.90	картометрический	-	-
1.1346.	643325.70	1252154.71	картометрический	-	-
1.1347.	643283.71	1252108.10	картометрический	-	-
1.1348.	643241.61	1252069.80	картометрический	-	-
1.1349.	643191.00	1252044.21	картометрический	-	-
1.1350.	643148.90	1252020.70	картометрический	-	-
1.1351.	643106.81	1251997.20	картометрический	-	-
1.1352.	643081.50	1251967.51	картометрический	-	-
1.1353.	643048.01	1251933.50	картометрический	-	-
1.1354.	643022.70	1251899.51	картометрический	-	-
1.1355.	642997.61	1251857.71	картометрический	-	-
1.1356.	642984.90	1251857.11	картометрический	-	-
1.1357.	642942.71	1251848.40	картометрический	-	-
1.1358.	642921.70	1251839.80	картометрический	-	-
1.1359.	642913.20	1251839.70	картометрический	-	-
1.1360.	642866.70	1251839.50	картометрический	-	-
1.1361.	642808.17	1251827.60	картометрический	-	-
1.1362.	642761.77	1251818.02	картометрический	-	-
1.1363.	642660.57	1251792.12	картометрический	-	-
1.1364.	642559.27	1251778.92	картометрический	-	-
1.1365.	642449.77	1251736.03	картометрический	-	-
1.1366.	642394.97	1251693.52	картометрический	-	-
1.1367.	642352.87	1251646.83	картометрический	-	-
1.1368.	642217.57	1251726.33	картометрический	-	-
1.1369.	642149.77	1251776.83	картометрический	-	-
1.1370.	642018.37	1251903.02	картометрический	-	-
1.1371.	641870.18	1252037.52	картометрический	-	-
1.1372.	641818.68	1252087.12	картометрический	-	-
1.1373.	641788.68	1252116.13	картометрический	-	-
1.1374.	641717.57	1252184.62	картометрический	-	-
1.1375.	641607.27	1252315.13	картометрический	-	-
1.1376.	641518.17	1252424.53	картометрический	-	-
1.1377.	641492.67	1252475.22	картометрический	-	-
1.1378.	641413.57	1252686.22	картометрический	-	-
1.1379.	641394.58	1252736.82	картометрический	-	-

Обозначение характерных точек границ	Координаты (метров)		Метод определения координат характерной точки	Средняя квадратическая погрешность положения характерной точки (M _t) (метров)	Описание обозначения точки на местности (при наличии)
	X	Y			
1	2	3	4	5	6
1.1380.	641309.47	1252901.22	картометрический	-	-
1.1381.	641267.07	1252955.92	картометрический	-	-
1.1382.	641173.78	1253048.52	картометрический	-	-
1.1383.	641072.28	1253124.02	картометрический	-	-
1.1384.	641004.48	1253170.22	картометрический	-	-
1.1385.	640852.27	1253228.63	картометрический	-	-
1.1386.	640721.17	1253282.92	картометрический	-	-
1.1387.	640686.47	1253302.72	картометрический	-	-
1.1388.	640640.78	1253328.92	картометрический	-	-
1.1389.	640611.08	1253358.32	картометрический	-	-
1.1390.	640581.27	1253400.62	картометрический	-	-
1.1391.	640555.87	1253451.12	картометрический	-	-
1.1392.	640378.07	1253543.22	картометрический	-	-
1.1393.	640310.47	1253591.13	картометрический	-	-
1.1394.	640259.57	1253627.12	картометрический	-	-
1.1395.	640229.97	1253640.52	картометрический	-	-
1.1396.	640213.07	1253648.02	картометрический	-	-
1.1397.	640141.17	1253677.32	картометрический	-	-
1.1398.	640065.08	1253689.62	картометрический	-	-
1.1399.	639955.38	1253693.22	картометрический	-	-
1.1400.	639883.57	1253684.32	картометрический	-	-
1.1401.	639816.17	1253662.92	картометрический	-	-
1.1402.	639726.78	1253610.82	картометрический	-	-
1.1403.	639647.58	1253564.72	картометрический	-	-
1.1404.	639591.47	1253537.32	картометрический	-	-
1.1405.	639533.87	1253509.22	картометрический	-	-
1.1406.	639445.27	1253474.93	картометрический	-	-
1.1407.	639412.87	1253481.45	картометрический	-	-
1.1408.	639408.44	1253482.00	картометрический	-	-
1.1409.	639392.73	1253477.38	картометрический	-	-
1.1410.	639215.37	1253442.79	картометрический	-	-
1.1411.	638951.51	1253477.38	картометрический	-	-
1.1412.	639159.14	1253191.90	картометрический	-	-
1.1413.	639189.42	1253109.71	картометрический	-	-
1.1414.	639189.42	1253040.51	картометрический	-	-
1.1415.	639159.14	1253005.90	картометрический	-	-
1.1416.	639152.08	1253007.24	картометрический	-	-
1.1417.	639068.31	1253023.20	картометрический	-	-
1.1418.	638795.80	1253014.55	картометрический	-	-
1.1419.	638337.28	1252923.71	картометрический	-	-
1.1420.	638051.80	1252841.53	картометрический	-	-
1.1421.	637753.34	1252798.27	картометрический	-	-
1.1422.	637286.17	1252789.62	картометрический	-	-

Обозначение характерных точек границ	Координаты (метров)		Метод определения координат характерной точки	Средняя квадратическая погрешность положения характерной точки (M _t) (метров)	Описание обозначения точки на местности (при наличии)
	X	Y			
1	2	3	4	5	6
1.1423.	637091.53	1252828.55	картометрический	-	-
1.1424.	637013.66	1252884.78	картометрический	-	-
1.1425.	636771.44	1253187.57	картометрический	-	-
1.1426.	636706.55	1253360.59	картометрический	-	-
1.1427.	636728.17	1253650.41	картометрический	-	-
1.1428.	636771.43	1253801.80	картометрический	-	-
1.1429.	636788.74	1253953.20	картометрический	-	-
1.1430.	636767.10	1254121.90	картометрический	-	-
1.1431.	636654.64	1254264.65	картометрический	-	-
1.1432.	636520.56	1254307.90	картометрический	-	-
1.1433.	636356.18	1254303.57	картометрический	-	-
1.1434.	636191.80	1254221.38	картометрический	-	-
1.1435.	635962.55	1254026.73	картометрический	-	-
1.1436.	635789.53	1253875.34	картометрический	-	-
1.1437.	635711.67	1253784.50	картометрический	-	-
1.1438.	635594.88	1253607.15	картометрический	-	-
1.1439.	635555.96	1253507.66	картометрический	-	-
1.1440.	635517.02	1253351.94	картометрический	-	-
1.1441.	635443.48	1253295.71	картометрический	-	-
1.1442.	635331.02	1253304.36	картометрический	-	-
1.1443.	635157.99	1253425.47	картометрический	-	-
1.1444.	635063.45	1253538.55	картометрический	-	-
1.1445.	634992.35	1253660.18	картометрический	-	-
1.1446.	634812.18	1253840.72	картометрический	-	-
1.1447.	634612.38	1254022.82	картометрический	-	-
1.1448.	634467.17	1254118.48	картометрический	-	-
1.1449.	634334.17	1254231.44	картометрический	-	-
1.1450.	634174.33	1254357.59	картометрический	-	-
1.1451.	634054.40	1254439.58	картометрический	-	-
1.1452.	633906.58	1254516.33	картометрический	-	-
1.1453.	633650.46	1254632.35	картометрический	-	-
1.1454.	633507.10	1254725.18	картометрический	-	-
1.1455.	633398.06	1254852.58	картометрический	-	-
1.1456.	633246.90	1254995.19	картометрический	-	-
1.1457.	633079.91	1255112.94	картометрический	-	-
1.1458.	632972.23	1255176.49	картометрический	-	-
1.1459.	632902.46	1255295.74	картометрический	-	-
1.1460.	632869.77	1255341.70	картометрический	-	-
1.1461.	632796.25	1255432.55	картометрический	-	-
1.1462.	632628.70	1255725.09	картометрический	-	-
1.1463.	632476.15	1256029.48	картометрический	-	-
1.1464.	632450.20	1256379.85	картометрический	-	-
1.1465.	632435.74	1256693.86	картометрический	-	-

Обозначение характерных точек границ	Координаты (метров)		Метод определения координат характерной точки	Средняя квадратическая погрешность положения характерной точки (M_t) (метров)	Описание обозначения точки на местности (при наличии)
	X	Y			
1	2	3	4	5	6
1.1466.	632261.50	1256983.46	картометрический	-	-
1.1467.	632082.44	1257148.77	картометрический	-	-
1.1468.	631885.97	1257306.48	картометрический	-	-
1.1469.	631641.66	1257410.05	картометрический	-	-
1.1470.	631443.81	1257431.43	картометрический	-	-
1.1471.	631268.31	1257379.31	картометрический	-	-
1.1472.	631160.75	1257226.22	картометрический	-	-
1.1473.	631121.96	1257047.05	картометрический	-	-
1.1474.	631156.85	1256808.08	картометрический	-	-
1.1475.	631195.78	1256652.35	картометрический	-	-
1.1476.	631269.31	1256492.31	картометрический	-	-
1.1477.	631371.28	1256360.23	картометрический	-	-
1.1478.	631474.47	1256280.60	картометрический	-	-
1.1479.	631565.00	1256181.05	картометрический	-	-
1.1480.	631616.03	1256075.58	картометрический	-	-
1.1481.	631614.97	1256035.20	картометрический	-	-
1.1482.	631588.83	1255992.13	картометрический	-	-
1.1483.	631312.57	1255904.04	картометрический	-	-
1.1484.	631113.22	1255827.88	картометрический	-	-
1.1485.	630895.63	1255690.65	картометрический	-	-
1.1486.	630810.80	1255657.48	картометрический	-	-
1.1487.	630599.77	1255632.34	картометрический	-	-
1.1488.	630489.63	1255605.03	картометрический	-	-
1.1489.	630386.90	1255549.34	картометрический	-	-
1.1490.	630248.48	1255428.22	картометрический	-	-
1.1491.	630217.82	1255383.82	картометрический	-	-
1.1492.	630189.80	1255250.60	картометрический	-	-
1.1493.	630196.95	1255111.71	картометрический	-	-
1.1494.	630192.72	1255083.88	картометрический	-	-
1.1495.	630171.61	1255033.23	картометрический	-	-
1.1496.	630119.84	1254956.19	картометрический	-	-
1.1497.	630081.72	1254934.30	картометрический	-	-
1.1498.	629942.62	1254822.70	картометрический	-	-
1.1499.	629900.84	1254783.05	картометрический	-	-
1.1500.	629821.85	1254700.13	картометрический	-	-
1.1501.	629763.82	1254617.84	картометрический	-	-
1.1502.	629709.09	1254544.30	картометрический	-	-
1.1503.	629495.83	1254403.06	картометрический	-	-
1.1504.	629218.99	1254277.61	картометрический	-	-
1.1505.	629002.73	1254178.13	картометрический	-	-
1.1506.	628859.97	1254178.13	картометрический	-	-
1.1507.	628727.54	1254202.28	картометрический	-	-
1.1508.	628669.46	1254254.48	картометрический	-	-

Обозначение характерных точек границ	Координаты (метров)		Метод определения координат характерной точки	Средняя квадратичная погрешность положения характерной точки (M _r) (метров)	Описание обозначения точки на местности (при наличии)
	X	Y			
1	2	3	4	5	6
1.1509.	628633.35	1254389.39	картометрический	-	-
1.1510.	628606.43	1254514.62	картометрический	-	-
1.1511.	628534.07	1254633.49	картометрический	-	-
1.1512.	628418.77	1254688.54	картометрический	-	-
1.1513.	628289.01	1254675.57	картометрический	-	-
1.1514.	628242.07	1254650.54	картометрический	-	-
1.1515.	628126.40	1254520.14	картометрический	-	-
1.1516.	628058.56	1254342.81	картометрический	-	-
1.1517.	628042.44	1253957.52	картометрический	-	-
1.1518.	628012.17	1253884.00	картометрический	-	-
1.1519.	627967.47	1253846.24	картометрический	-	-
1.1520.	627917.01	1253845.06	картометрический	-	-
1.1521.	627864.90	1253847.84	картометрический	-	-
1.1522.	627791.57	1253879.66	картометрический	-	-
1.1523.	627596.91	1254069.99	картометрический	-	-
1.1524.	627414.36	1254128.66	картометрический	-	-
1.1525.	627290.53	1254135.14	картометрический	-	-
1.1526.	627145.75	1254080.01	картометрический	-	-
1.1527.	627056.79	1254028.61	картометрический	-	-
1.1528.	627121.60	1253875.60	картометрический	-	-
1.1529.	627288.90	1253404.21	картометрический	-	-
1.1530.	627447.90	1252930.21	картометрический	-	-
1.1531.	627600.30	1252472.11	картометрический	-	-
1.1532.	627781.20	1251996.00	картометрический	-	-
1.1533.	627808.91	1251660.80	картометрический	-	-
1.1534.	627985.90	1251372.20	картометрический	-	-
1.1535.	628086.60	1250994.50	картометрический	-	-
1.1536.	628385.30	1250499.10	картометрический	-	-
1.1537.	628585.60	1250100.60	картометрический	-	-
1.1538.	628741.50	1249625.51	картометрический	-	-
1.1539.	628904.20	1249131.01	картометрический	-	-
1.1540.	629043.91	1248379.80	картометрический	-	-
1.1541.	629126.71	1247886.90	картометрический	-	-
1.1542.	629203.60	1247392.41	картометрический	-	-
1.1543.	629254.50	1247076.50	картометрический	-	-
1.1544.	629298.90	1246778.80	картометрический	-	-
1.1545.	629395.20	1246287.20	картометрический	-	-
1.1546.	629483.00	1245765.50	картометрический	-	-
1.1547.	629492.40	1245264.50	картометрический	-	-
1.1548.	629497.81	1244983.50	картометрический	-	-
1.1549.	629507.20	1244482.10	картометрический	-	-
1.1550.	629513.60	1243981.21	картометрический	-	-
1.1551.	629517.41	1243877.11	картометрический	-	-

Обозначение характерных точек границ	Координаты (метров)		Метод определения координат характерной точки	Средняя квадратическая погрешность положения характерной точки (M_t) (метров)	Описание обозначения точки на местности (при наличии)
	X	Y			
1	2	3	4	5	6
1.1552.	629532.40	1243375.90	картометрический	-	-
1.1553.	629546.51	1242874.60	картометрический	-	-
1.1554.	629561.80	1242373.30	картометрический	-	-
1.1555.	629567.50	1242237.70	картометрический	-	-
1.1556.	629560.60	1241965.80	картометрический	-	-
1.1557.	629523.50	1241728.90	картометрический	-	-
1.1558.	629414.71	1241141.60	картометрический	-	-
1.1559.	629290.71	1241011.60	картометрический	-	-
1.1560.	629265.80	1240853.60	картометрический	-	-
1.1561.	629267.31	1240668.60	картометрический	-	-
1.1562.	629166.00	1240309.90	картометрический	-	-
1.1563.	629045.20	1239763.90	картометрический	-	-
1.1564.	629014.20	1239626.50	картометрический	-	-
1.1565.	628786.82	1238497.94	картометрический	-	-
1.1566.	628868.82	1238457.45	картометрический	-	-
1.1567.	628953.61	1238407.99	картометрический	-	-
1.1568.	629020.75	1238407.98	картометрический	-	-
1.1569.	629091.40	1238436.24	картометрический	-	-
1.1570.	629250.39	1238429.19	картометрический	-	-
1.1571.	629370.51	1238521.03	картометрический	-	-
1.1572.	629412.90	1238531.63	картометрический	-	-
1.1573.	629518.9	1238482.16	картометрический	-	-
1.1574.	629554.23	1238485.70	картометрический	-	-
1.1575.	629596.62	1238542.23	картометрический	-	-
1.1576.	629642.56	1238552.83	картометрический	-	-
1.1577.	629670.81	1238485.70	картометрический	-	-
1.1578.	629699.07	1238475.10	картометрический	-	-
1.1579.	629826.26	1238588.14	картометрический	-	-
1.1580.	630002.92	1238566.95	картометрический	-	-
1.1581.	630041.78	1238531.63	картометрический	-	-
1.1582.	630041.78	1238478.62	картометрический	-	-
1.1583.	630002.92	1238432.70	картометрический	-	-
1.1584.	630002.91	1238393.83	картометрический	-	-
1.1585.	630038.25	1238362.03	картометрический	-	-
1.1586.	630080.64	1238372.63	картометрический	-	-
1.1587.	630087.71	1238429.16	картометрический	-	-
1.1588.	630098.31	1238492.77	картометрический	-	-
1.1589.	630119.51	1238506.89	картометрический	-	-
1.1590.	630147.77	1238503.35	картометрический	-	-
1.1591.	630204.29	1238492.75	картометрический	-	-
1.1592.	630310.29	1238354.96	картометрический	-	-
1.1593.	630373.87	1238358.49	картометрический	-	-
1.1594.	630448.08	1238422.09	картометрический	-	-

Обозначение характерных точек границ	Координаты (метров)		Метод определения координат характерной точки	Средняя квадратическая погрешность положения характерной точки (M _t) (метров)	Описание обозначения точки на местности (при наличии)
	X	Y			
1	2	3	4	5	6
1.1595.	630479.88	1238418.56	картометрический	-	-
1.1596.	630494.01	1238383.22	картометрический	-	-
1.1597.	630532.87	1238337.29	картометрический	-	-
1.1598.	630642.39	1238337.29	картометрический	-	-
1.1599.	630684.78	1238326.70	картометрический	-	-
1.1600.	630698.91	1238284.29	картометрический	-	-
1.1601.	630688.31	1238220.70	картометрический	-	-
1.1602.	630946.21	1238142.97	картометрический	-	-
1.1603.	631002.75	1238210.11	картометрический	-	-
1.1604.	631041.62	1238206.57	картометрический	-	-
1.1605.	631175.87	1238125.31	картометрический	-	-
1.1606.	631250.07	1238058.17	картометрический	-	-
1.1607.	631303.05	1238061.71	картометрический	-	-
1.1608.	631377.25	1238089.97	картометрический	-	-
1.1609.	631493.84	1238040.51	картометрический	-	-
1.1610.	631560.97	1238040.51	картометрический	-	-
1.1611.	631606.89	1238107.63	картометрический	-	-
1.1612.	631635.16	1238150.03	картометрический	-	-
1.1613.	631677.55	1238139.43	картометрический	-	-
1.1614.	631737.62	1238082.90	картометрический	-	-
1.1615.	631815.34	1238072.31	картометрический	-	-
1.1616.	631903.67	1238075.84	картометрический	-	-
1.1617.	632016.72	1238054.64	картометрический	-	-
1.1618.	632087.38	1238054.63	картометрический	-	-
1.1619.	632161.57	1238097.02	картометрический	-	-
1.1620.	632207.51	1238097.02	картометрический	-	-
1.1621.	632267.56	1238097.02	картометрический	-	-
1.1622.	632327.63	1238150.03	картометрический	-	-
1.1623.	632412.43	1238167.68	картометрический	-	-
1.1624.	632560.82	1238160.61	картометрический	-	-
1.1625.	632624.41	1238203.01	картометрический	-	-
1.1626.	632684.46	1238195.95	картометрический	-	-
1.1627.	632769.25	1238082.88	картометрический	-	-
1.1628.	632794.00	1238075.83	картометрический	-	-
1.1629.	633009.51	1238097.02	картометрический	-	-
1.1630.	633066.03	1238086.42	картометрический	-	-
1.1631.	633253.27	1238104.08	картометрический	-	-
1.1632.	633348.66	1238044.02	картометрический	-	-
1.1633.	633394.59	1238044.01	картометрический	-	-
1.1634.	633507.65	1238079.34	картометрический	-	-
1.1635.	633539.45	1238019.27	картометрический	-	-
1.1636.	633613.64	1237998.09	картометрический	-	-
1.1637.	633680.79	1238044.01	картометрический	-	-

Обозначение характерных точек границ	Координаты (метров)		Метод определения координат характерной точки	Средняя квадратическая погрешность положения характерной точки (M ₁) (метров)	Описание обозначения точки на мест- ности (при наличии)
	X	Y			
1	2	3	4	5	6
1.1638.	633765.57	1238012.22	картометрический	-	-
1.1639.	633846.82	1238036.94	картометрический	-	-
1.1640.	633875.09	1238029.87	картометрический	-	-
1.1641.	633899.82	1238036.95	картометрический	-	-
1.1642.	633899.82	1238075.80	картометрический	-	-
1.1643.	633917.48	1238107.60	картометрический	-	-
1.1644.	634058.80	1238097.00	картометрический	-	-
1.1645.	634132.99	1238142.93	картометрический	-	-
1.1646.	634171.85	1238135.87	картометрический	-	-
1.1647.	634210.72	1238132.33	картометрический	-	-
1.1648.	634224.84	1238096.99	картометрический	-	-
1.1649.	634291.98	1238058.13	картометрический	-	-
1.1650.	634344.98	1238065.20	картометрический	-	-
1.1651.	634394.44	1238051.07	картометрический	-	-
1.1652.	634525.16	1238040.47	картометрический	-	-
1.1653.	634613.49	1237955.67	картометрический	-	-
1.1654.	634701.81	1237959.22	картометрический	-	-
1.1655.	634779.54	1237987.47	картометрический	-	-
1.1656.	635012.71	1238051.06	картометрический	-	-
1.1657.	635309.49	1237923.87	картометрический	-	-
1.1658.	635390.75	1237867.33	картометрический	-	-
1.1659.	635409.73	1237794.64	картометрический	-	-
1.1660.	635429.05	1237739.38	картометрический	-	-
1.1661.	635445.31	1237744.46	картометрический	-	-
1.1662.	635495.91	1237760.36	картометрический	-	-
1.1663.	635680.90	1237843.16	картометрический	-	-
1.1664.	635769.30	1237873.96	картометрический	-	-
1.1665.	635874.70	1237892.16	картометрический	-	-
1.1666.	636098.40	1237916.16	картометрический	-	-
1.1667.	636115.40	1237916.36	картометрический	-	-
1.1668.	636187.20	1237917.26	картометрический	-	-
1.1669.	636309.80	1237918.96	картометрический	-	-
1.1670.	636512.70	1237917.26	картометрический	-	-
1.1671.	636627.00	1237901.76	картометрический	-	-
1.1672.	636745.70	1237873.66	картометрический	-	-
1.1673.	636788.20	1237853.06	картометрический	-	-
1.1674.	636894.00	1237841.76	картометрический	-	-
1.1675.	637033.51	1237843.46	картометрический	-	-
1.1676.	637156.10	1237845.06	картометрический	-	-
1.1677.	637219.30	1237858.56	картометрический	-	-
1.1678.	637304.10	1237838.56	картометрический	-	-
1.1679.	637405.40	1237848.17	картометрический	-	-
1.1680.	637493.90	1237870.56	картометрический	-	-

Обозначение характерных точек границ	Координаты (метров)		Метод определения координат характерной точки	Средняя квадратическая погрешность положения характерной точки (M_t) (метров)	Описание обозначения точки на местности (при наличии)
	X	Y			
1	2	3	4	5	6
1.1681.	637578.10	1237896.96	картометрический	-	-
1.1682.	637624.41	1237914.47	картометрический	-	-
1.1683.	637679.40	1237915.16	картометрический	-	-
1.1684.	637692.90	1237913.27	картометрический	-	-
1.1685.	637789.40	1237899.77	картометрический	-	-
1.1686.	637815.00	1237887.36	картометрический	-	-
1.1687.	638168.80	1237989.16	картометрический	-	-
1.1688.	638269.40	1238058.16	картометрический	-	-
1.1689.	638341.20	1238063.36	картометрический	-	-
1.1690.	638403.80	1238127.56	картометрический	-	-
1.1691.	638440.65	1238190.79	картометрический	-	-
1.1692.	638495.10	1238225.20	картометрический	-	-
1.1693.	638646.70	1238269.50	картометрический	-	-
1.1694.	638676.80	1238223.30	картометрический	-	-
1.1695.	638715.30	1238194.20	картометрический	-	-
1.1696.	638804.40	1238165.70	картометрический	-	-
1.1697.	638833.30	1238221.10	картометрический	-	-
1.1698.	638897.00	1238196.50	картометрический	-	-
1.1699.	638960.60	1238176.10	картометрический	-	-
1.1700.	639070.40	1238186.00	картометрический	-	-
1.1701.	639236.20	1238112.00	картометрический	-	-
1.1702.	639487.01	1237983.90	картометрический	-	-
1.1703.	639546.40	1237967.80	картометрический	-	-
1.1704.	639609.81	1237977.10	картометрический	-	-
1.1705.	639655.91	1238007.20	картометрический	-	-
1.1706.	639702.10	1238029.00	картометрический	-	-
1.1707.	639778.10	1238042.70	картометрический	-	-
1.1708.	639799.00	1238059.90	картометрический	-	-
1.1709.	639822.80	1238182.90	картометрический	-	-
1.1710.	639860.60	1238208.80	картометрический	-	-
1.1711.	639919.81	1238205.30	картометрический	-	-
1.1712.	639975.01	1238189.10	картометрический	-	-
1.1713.	640000.20	1238193.60	картометрический	-	-
1.1714.	640012.80	1238206.50	картометрический	-	-
1.1715.	640024.70	1238265.89	картометрический	-	-
1.1716.	640028.10	1238337.90	картометрический	-	-
1.1717.	640035.90	1238397.20	картометрический	-	-
1.1718.	640099.50	1238376.90	картометрический	-	-
1.1719.	640354.60	1238257.40	картометрический	-	-
1.1720.	640724.10	1238092.60	картометрический	-	-
1.1721.	640843.00	1238043.30	картометрический	-	-
1.1722.	640919.40	1238014.51	картометрический	-	-
1.1723.	641145.10	1237916.56	картометрический	-	-

Обозначение характерных точек границ	Координаты (метров)		Метод определения координат характерной точки	Средняя квадратическая погрешность положения характерной точки (M_i) (метров)	Описание обозначения точки на местности (при наличии)
	X	Y			
1	2	3	4	5	6
1.1724.	641276.70	1237867.26	картометрический	-	-
1.1725.	641404.10	1237813.76	картометрический	-	-
1.1726.	641451.10	1237772.06	картометрический	-	-
1.1727.	641472.00	1237737.60	картометрический	-	-
1.1728.	641493.20	1237725.20	картометрический	-	-
1.1729.	641528.01	1237640.90	картометрический	-	-
1.1730.	641554.50	1237548.00	картометрический	-	-
1.1731.	641615.00	1237421.80	картометрический	-	-
1.1732.	641713.40	1237321.40	картометрический	-	-
1.1733.	641785.90	1237267.20	картометрический	-	-
1.1734.	641836.70	1237255.10	картометрический	-	-
1.1735.	641857.70	1237262.40	картометрический	-	-
1.1736.	641903.30	1237396.46	картометрический	-	-
1.1737.	641948.50	1237511.36	картометрический	-	-
1.1738.	641973.50	1237532.86	картометрический	-	-
1.1739.	642028.60	1237525.06	картометрический	-	-
1.1740.	642129.40	1237572.96	картометрический	-	-
1.1741.	642217.50	1237633.26	картометрический	-	-
1.1742.	642296.60	1237731.66	картометрический	-	-
1.1743.	642306.90	1237849.06	картометрический	-	-
1.1744.	642307.70	1237871.56	картометрический	-	-
1.1745.	642398.10	1238084.26	картометрический	-	-
1.1746.	642451.51	1238216.16	картометрический	-	-
1.1747.	642458.60	1238334.86	картометрический	-	-
1.1748.	642523.00	1238602.46	картометрический	-	-
1.1749.	642479.90	1238678.06	картометрический	-	-
1.1750.	642457.41	1238787.96	картометрический	-	-
1.1751.	642468.80	1238906.66	картометрический	-	-
1.1752.	642522.41	1239017.36	картометрический	-	-
1.1753.	642713.61	1239290.76	картометрический	-	-
1.1754.	642771.80	1239367.66	картометрический	-	-
1.1755.	642809.00	1239444.26	картометрический	-	-
1.1756.	642821.21	1239478.26	картометрический	-	-
1.1757.	643067.59	1239992.17	картометрический	-	-
1.1758.	643218.11	1240019.24	картометрический	-	-
1.1759.	643484.90	1240060.79	картометрический	-	-
1.1760.	643538.08	1240061.42	картометрический	-	-
1.1761.	643692.34	1240018.05	картометрический	-	-
1.1762.	643722.04	1240009.75	картометрический	-	-
1.1763.	644001.86	1239931.05	картометрический	-	-
1.1764.	644133.35	1239894.05	картометрический	-	-
1.1765.	644387.95	1239822.37	картометрический	-	-
1.1766.	644524.02	1239776.35	картометрический	-	-

Обозначение характерных точек границ	Координаты (метров)		Метод определения координат характерной точки	Средняя квадратическая погрешность положения характерной точки (M_t) (метров)	Описание обозначения точки на местности (при наличии)
	X	Y			
1	2	3	4	5	6
1.1767.	644664.33	1239727.17	картометрический	-	-
1.1768.	645185.83	1239528.25	картометрический	-	-
1.1769.	645268.37	1239502.56	картометрический	-	-
1.1770.	645529.58	1239421.15	картометрический	-	-
1.1771.	645676.17	1239375.36	картометрический	-	-
1.1772.	645753.34	1239351.35	картометрический	-	-
1.1773.	645799.69	1239330.66	картометрический	-	-
1.1774.	645849.70	1239308.36	картометрический	-	-
1.1775.	645878.81	1239295.33	картометрический	-	-
1.1776.	645849.89	1239424.03	картометрический	-	-
1.1777.	645867.88	1239535.29	картометрический	-	-
1.1778.	645889.10	1239606.33	картометрический	-	-
1.1779.	645904.41	1239657.43	картометрический	-	-
1.1780.	645915.74	1239695.62	картометрический	-	-
1.1781.	645927.30	1239692.40	картометрический	-	-
1.1782.	646043.21	1239636.60	картометрический	-	-
1.1783.	646107.40	1239632.20	картометрический	-	-
1.1784.	646144.70	1239638.00	картометрический	-	-
1.1785.	646186.70	1239659.20	картометрический	-	-
1.1786.	646220.60	1239651.70	картометрический	-	-
1.1787.	646246.30	1239633.00	картометрический	-	-
1.1788.	646291.70	1239563.70	картометрический	-	-
1.1789.	646337.01	1239494.40	картометрический	-	-
1.1790.	646388.10	1239469.60	картометрический	-	-
1.1791.	646521.40	1239465.00	картометрический	-	-
1.1792.	646660.60	1239492.30	картометрический	-	-
1.1793.	646762.20	1239487.40	картометрический	-	-
1.1794.	646838.70	1239462.90	картометрический	-	-
1.1795.	646908.90	1239438.40	картометрический	-	-
1.1796.	646984.90	1239439.40	картометрический	-	-
1.1797.	647054.40	1239459.50	картометрический	-	-
1.1798.	647092.41	1239466.41	картометрический	-	-
1.1799.	647118.00	1239454.00	картометрический	-	-
1.1800.	647118.60	1239415.81	картометрический	-	-
1.1801.	647107.20	1239320.20	картометрический	-	-
1.1802.	647121.00	1239237.80	картометрический	-	-
1.1803.	647178.80	1239181.30	картометрический	-	-
1.1804.	647236.30	1239163.00	картометрический	-	-
1.1805.	647268.40	1239131.60	картометрический	-	-
1.1806.	647256.80	1239055.19	картометрический	-	-
1.1807.	647251.11	1239004.20	картометрический	-	-
1.1808.	647270.80	1238960.00	картометрический	-	-
1.1809.	647321.91	1238928.79	картометрический	-	-

Обозначение характерных точек границ	Координаты (метров)		Метод определения координат характерной точки	Средняя квадратическая погрешность положения характерной точки (M_t) (метров)	Описание обозначения точки на местности (при наличии)
	X	Y			
1	2	3	4	5	6
1.1810.	647373.00	1238904.10	картометрический	-	-
1.1811.	647399.11	1238859.90	картометрический	-	-
1.1812.	647399.90	1238796.40	картометрический	-	-
1.1813.	647388.00	1238738.90	картометрический	-	-
1.1814.	647401.50	1238675.50	картометрический	-	-
1.1815.	647427.50	1238637.70	картометрический	-	-
1.1816.	647516.70	1238607.10	картометрический	-	-
1.1817.	647661.30	1238545.40	картометрический	-	-
1.1818.	647657.80	1238500.90	картометрический	-	-
1.1819.	647648.80	1238392.70	картометрический	-	-
1.1820.	647648.20	1238386.29	картометрический	-	-
1.1821.	647641.30	1238303.50	картометрический	-	-
1.1822.	647679.60	1238297.60	картометрический	-	-
1.1823.	647680.30	1238240.50	картометрический	-	-
1.1824.	647808.41	1238159.50	картометрический	-	-
1.1825.	647800.69	1238120.58	картометрический	-	-
1.1826.	647874.74	1238083.56	картометрический	-	-
1.1827.	647904.70	1238071.70	картометрический	-	-
1.1828.	647942.90	1238065.90	картометрический	-	-
1.1829.	647956.00	1238040.70	картометрический	-	-
1.1830.	647976.21	1237951.90	картометрический	-	-
1.1831.	647964.90	1237856.40	картометрический	-	-
1.1832.	647997.50	1237793.20	картометрический	-	-
1.1833.	647960.30	1237729.10	картометрический	-	-
1.1834.	647992.10	1237716.80	картометрический	-	-
1.1835.	648005.40	1237678.81	картометрический	-	-
1.1836.	648024.81	1237653.60	картометрический	-	-
1.1837.	648006.31	1237615.30	картометрический	-	-
1.1838.	647987.90	1237566.50	картометрический	-	-
1.1839.	648022.86	1237540.50	картометрический	-	-
1.1840.	647991.99	1237494.22	картометрический	-	-
1.1841.	647760.59	1237207.27	картометрический	-	-
1.1842.	647698.87	1237071.51	картометрический	-	-
1.1843.	647634.07	1236985.11	картометрический	-	-
1.1844.	647660.40	1236923.70	картометрический	-	-
1.1845.	647667.10	1236898.30	картометрический	-	-
1.1846.	647724.90	1236848.30	картометрический	-	-
1.1847.	647864.80	1236831.00	картометрический	-	-
1.1848.	647934.80	1236812.90	картометрический	-	-
1.1849.	647913.11	1236768.00	картометрический	-	-
1.1850.	647904.10	1236736.20	картометрический	-	-
1.1851.	647860.70	1236659.31	картометрический	-	-
1.1852.	647784.40	1236671.00	картометрический	-	-

Обозначение характерных точек границ	Координаты (метров)		Метод определения координат характерной точки	Средняя квадратическая погрешность положения характерной точки (M _t) (метров)	Описание обозначения точки на местности (при наличии)
	X	Y			
1	2	3	4	5	6
1.1853.	647735.70	1236530.40	картометрический	-	-
1.1854.	647698.60	1236453.60	картометрический	-	-
1.1855.	647686.30	1236427.91	картометрический	-	-
1.1856.	647597.05	1236309.38	картометрический	-	-
1.1857.	647599.30	1236293.21	картометрический	-	-
1.1858.	647568.60	1236222.90	картометрический	-	-
1.1859.	647550.40	1236159.10	картометрический	-	-
1.1860.	647545.10	1236082.60	картометрический	-	-
1.1861.	647500.50	1236094.80	картометрический	-	-
1.1862.	647477.20	1235941.80	картометрический	-	-
1.1863.	647435.21	1235769.60	картометрический	-	-
1.1864.	647421.00	1235654.91	картометрический	-	-
1.1865.	647412.40	1235584.80	картометрический	-	-
1.1866.	647394.60	1235440.00	картометрический	-	-
1.1867.	647389.50	1235400.00	картометрический	-	-
1.1868.	647385.01	1235266.40	картометрический	-	-
1.1869.	647402.67	1235223.29	картометрический	-	-
1.1870.	647529.17	1235207.85	картометрический	-	-
1.1871.	647871.67	1235288.08	картометрический	-	-
1.1872.	648016.68	1235291.16	картометрический	-	-
1.1873.	648099.99	1235177.00	картометрический	-	-
1.1874.	648238.85	1235047.41	картометрический	-	-
1.1875.	648390.03	1234927.08	картометрический	-	-
1.1876.	648522.71	1234769.70	картометрический	-	-
1.1877.	648627.62	1234655.54	картометрический	-	-
1.1878.	648773.00	1234458.40	картометрический	-	-
1.1879.	648791.61	1234408.21	картометрический	-	-
1.1880.	648780.60	1234371.50	картометрический	-	-
1.1881.	648793.70	1234337.90	картометрический	-	-
1.1882.	648808.79	1234254.03	картометрический	-	-
1.1883.	648795.60	1234197.90	картометрический	-	-
1.1884.	648746.37	1234127.52	картометрический	-	-
1.1885.	648708.97	1234082.52	картометрический	-	-
1.1886.	648727.60	1234069.80	картометрический	-	-
1.1887.	648702.90	1234031.61	картометрический	-	-
1.1888.	648626.10	1234068.50	картометрический	-	-
1.1889.	648549.81	1234080.10	картометрический	-	-
1.1890.	648492.80	1234073.00	картометрический	-	-
1.1891.	648455.10	1234047.00	картометрический	-	-
1.1892.	648392.60	1233969.90	картометрический	-	-
1.1893.	648330.11	1233899.10	картометрический	-	-
1.1894.	648273.71	1233860.21	картометрический	-	-
1.1895.	648210.30	1233846.60	картометрический	-	-

Обозначение характерных точек границ	Координаты (метров)		Метод определения координат характерной точки	Средняя квадратическая погрешность положения характерной точки (M _t) (метров)	Описание обозначения точки на местности (при наличии)
	X	Y			
1	2	3	4	5	6
1.1896.	648102.50	1233845.10	картометрический	-	-
1.1897.	647944.00	1233836.71	картометрический	-	-
1.1898.	647880.60	1233829.51	картометрический	-	-
1.1899.	647836.50	1233803.40	картометрический	-	-
1.1900.	647761.40	1233738.81	картометрический	-	-
1.1901.	647695.90	1233676.20	картометрический	-	-
1.1902.	647673.60	1233655.00	картометрический	-	-
1.1903.	647586.10	1233564.70	картометрический	-	-
1.1904.	647561.40	1233513.50	картометрический	-	-
1.1905.	647536.90	1233443.20	картометрический	-	-
1.1906.	647531.80	1233424.10	картометрический	-	-
1.1907.	647524.91	1233398.51	картометрический	-	-
1.1908.	647515.30	1233378.50	картометрический	-	-
1.1909.	647512.50	1233373.00	картометрический	-	-
1.1910.	647506.61	1233341.10	картометрический	-	-
1.1911.	647513.30	1233315.70	картометрический	-	-
1.1912.	647551.90	1233278.10	картометрический	-	-
1.1913.	647615.90	1233240.80	картометрический	-	-
1.1914.	647635.40	1233209.30	картометрический	-	-
1.1915.	647636.50	1233133.00	картометрический	-	-
1.1916.	647636.80	1233107.50	картометрический	-	-
1.1917.	647631.80	1233005.70	картометрический	-	-
1.1918.	647646.40	1232872.30	картометрический	-	-
1.1919.	647650.50	1232808.70	картометрический	-	-
1.1920.	647654.50	1232745.30	картометрический	-	-
1.1921.	647647.90	1232713.30	картометрический	-	-
1.1922.	647642.61	1232687.80	картометрический	-	-
1.1923.	647606.00	1232572.80	картометрический	-	-
1.1924.	647598.00	1232547.30	картометрический	-	-
1.1925.	647581.70	1232496.20	картометрический	-	-
1.1926.	647575.81	1232464.30	картометрический	-	-
1.1927.	647582.40	1232445.40	картометрический	-	-
1.1928.	647614.40	1232426.71	картометрический	-	-
1.1929.	647659.00	1232414.60	картометрический	-	-
1.1930.	647703.40	1232415.20	картометрический	-	-
1.1931.	647741.20	1232434.80	картометрический	-	-
1.1932.	647797.70	1232480.10	картометрический	-	-
1.1933.	647856.10	1232557.90	картометрический	-	-
1.1934.	647947.30	1232679.20	картометрический	-	-
1.1935.	647978.91	1232686.00	картометрический	-	-
1.1936.	648004.30	1232686.40	картометрический	-	-
1.1937.	648042.60	1232667.70	картометрический	-	-
1.1938.	648068.30	1232642.70	картометрический	-	-

Обозначение характерных точек границ	Координаты (метров)		Метод определения координат характерной точки	Средняя квадратическая погрешность положения характерной точки (M _t) (метров)	Описание обозначения точки на местности (при наличии)
	X	Y			
1	2	3	4	5	6
1.1939.	648075.10	1232611.00	картометрический	-	-
1.1940.	648075.71	1232566.50	картометрический	-	-
1.1941.	648063.71	1232509.10	картометрический	-	-
1.1942.	648045.50	1232458.00	картометрический	-	-
1.1943.	648040.10	1232381.50	картометрический	-	-
1.1944.	648047.21	1232324.40	картометрический	-	-
1.1945.	648073.40	1232267.51	картометрический	-	-
1.1946.	648131.40	1232204.71	картометрический	-	-
1.1947.	648150.70	1232185.91	картометрический	-	-
1.1948.	648176.40	1232160.81	картометрический	-	-
1.1949.	648189.60	1232129.21	картометрический	-	-
1.1950.	648201.58	1232092.17	картометрический	-	-
1.1951.	648371.11	1232181.55	картометрический	-	-
1.1952.	648534.46	1232172.31	картометрический	-	-
1.1953.	648651.59	1232190.80	картометрический	-	-
1.1954.	648768.72	1232255.52	картометрический	-	-
1.1955.	648950.57	1232314.08	картометрический	-	-
1.1956.	649043.04	1232187.71	картометрический	-	-
1.1957.	648598.51	1231964.19	картометрический	-	-
1.1958.	648585.62	1231937.19	картометрический	-	-
1.1959.	648600.41	1231784.90	картометрический	-	-
1.1960.	648653.70	1231601.21	картометрический	-	-
1.1961.	648732.20	1231424.21	картометрический	-	-
1.1962.	648892.70	1231292.80	картометрический	-	-
1.1963.	648855.20	1231235.00	картометрический	-	-
1.1964.	648814.96	1231145.91	картометрический	-	-
1.1965.	648756.39	1231115.08	картометрический	-	-
1.1966.	648734.81	1231071.93	картометрический	-	-
1.1967.	648707.07	1231050.35	картометрический	-	-
1.1968.	648654.67	1231028.79	картометрический	-	-
1.1969.	648549.88	1231047.28	картометрический	-	-
1.1970.	648445.08	1231025.69	картометрический	-	-
1.1971.	648446.20	1231000.61	картометрический	-	-
1.1972.	648484.91	1230956.60	картометрический	-	-
1.1973.	648523.60	1230912.60	картометрический	-	-
1.1974.	648555.51	1230893.90	картометрический	-	-
1.1975.	648593.71	1230886.80	картометрический	-	-
1.1976.	648619.10	1230882.11	картометрический	-	-
1.1977.	648695.40	1230876.80	картометрический	-	-
1.1978.	648739.80	1230871.00	картометрический	-	-
1.1979.	648791.30	1230820.80	картометрический	-	-
1.1980.	648804.60	1230770.11	картометрический	-	-
1.1981.	648805.71	1230693.80	картометрический	-	-

Обозначение характерных точек границ	Координаты (метров)		Метод определения координат характерной точки	Средняя квадратическая погрешность положения характерной точки (M_t) (метров)	Описание обозначения точки на местности (при наличии)
	X	Y			
1	2	3	4	5	6
1.1982.	648793.90	1230630.11	картометрический	-	-
1.1983.	648762.90	1230578.71	картометрический	-	-
1.1984.	648675.80	1230456.80	картометрический	-	-
1.1985.	648626.00	1230386.10	картометрический	-	-
1.1986.	648576.01	1230334.61	картометрический	-	-
1.1987.	648538.30	1230302.20	картометрический	-	-
1.1988.	648506.70	1230295.41	картометрический	-	-
1.1989.	648449.90	1230269.21	картометрический	-	-
1.1990.	648412.20	1230243.31	картометрический	-	-
1.1991.	648374.70	1230204.60	картометрический	-	-
1.1992.	648337.41	1230146.91	картометрический	-	-
1.1993.	648312.70	1230102.10	картометрический	-	-
1.1994.	648301.10	1230019.21	картометрический	-	-
1.1995.	648283.80	1229891.81	картометрический	-	-
1.1996.	648278.30	1229866.30	картометрический	-	-
1.1997.	648272.80	1229840.80	картометрический	-	-
1.1998.	648265.90	1229808.80	картометрический	-	-
1.1999.	648253.80	1229764.20	картометрический	-	-
1.2000.	648228.70	1229744.80	картометрический	-	-
1.2001.	648190.70	1229737.90	картометрический	-	-
1.2002.	648139.81	1229750.00	картометрический	-	-
1.2003.	648056.80	1229786.91	картометрический	-	-
1.2004.	647986.41	1229824.11	картометрический	-	-
1.2005.	647935.40	1229842.61	картометрический	-	-
1.2006.	647891.00	1229848.30	картометрический	-	-
1.2007.	647846.40	1229860.50	картометрический	-	-
1.2008.	647814.40	1229879.10	картометрический	-	-
1.2009.	647769.70	1229897.61	картометрический	-	-
1.2010.	647718.91	1229903.31	картометрический	-	-
1.2011.	647680.80	1229902.70	картометрический	-	-
1.2012.	647648.90	1229921.40	картометрический	-	-
1.2013.	647616.90	1229933.70	картометрический	-	-
1.2014.	647591.60	1229933.40	картометрический	-	-
1.2015.	647572.60	1229926.70	картометрический	-	-
1.2016.	647560.21	1229907.51	картометрический	-	-
1.2017.	647548.80	1229818.31	картометрический	-	-
1.2018.	647562.20	1229761.20	картометрический	-	-
1.2019.	647581.81	1229716.91	картометрический	-	-
1.2020.	647633.30	1229666.81	картометрический	-	-
1.2021.	647748.50	1229598.40	картометрический	-	-
1.2022.	647851.00	1229529.80	картометрический	-	-
1.2023.	647934.50	1229454.60	картометрический	-	-
1.2024.	647998.80	1229391.90	картометрический	-	-

Обозначение характерных точек границ	Координаты (метров)		Метод определения координат характерной точки	Средняя квадратическая погрешность положения характерной точки (M _t) (метров)	Описание обозначения точки на местности (при наличии)
	X	Y			
1	2	3	4	5	6
1.2025.	648050.90	1229297.10	картометрический	-	-
1.2026.	648083.60	1229221.30	картометрический	-	-
1.2027.	648123.00	1229126.40	картометрический	-	-
1.2028.	648149.90	1229018.71	картометрический	-	-
1.2029.	648189.70	1228885.60	картометрический	-	-
1.2030.	648196.80	1228834.80	картометрический	-	-
1.2031.	648190.90	1228803.00	картометрический	-	-
1.2032.	648159.60	1228770.81	картометрический	-	-
1.2033.	648096.71	1228731.70	картометрический	-	-
1.2034.	648059.20	1228693.10	картометрический	-	-
1.2035.	648047.00	1228648.40	картометрический	-	-
1.2036.	648043.80	1228610.20	картометрический	-	-
1.2037.	648042.00	1228589.80	картометрический	-	-
1.2038.	648041.60	1228584.80	картометрический	-	-
1.2039.	648054.90	1228540.40	картометрический	-	-
1.2040.	648068.00	1228515.10	картометрический	-	-
1.2041.	648087.30	1228490.00	картометрический	-	-
1.2042.	648106.70	1228464.81	картометрический	-	-
1.2043.	648106.90	1228445.80	картометрический	-	-
1.2044.	648094.50	1228432.80	картометрический	-	-
1.2045.	648062.80	1228426.00	картометрический	-	-
1.2046.	648044.00	1228413.10	картометрический	-	-
1.2047.	648031.40	1228400.10	картометрический	-	-
1.2048.	648031.60	1228387.40	картометрический	-	-
1.2049.	648050.90	1228368.70	картометрический	-	-
1.2050.	648140.30	1228325.31	картометрический	-	-
1.2051.	648229.30	1228313.81	картометрический	-	-
1.2052.	648274.10	1228289.00	картометрический	-	-
1.2053.	648287.00	1228270.11	картометрический	-	-
1.2054.	648281.50	1228206.41	картометрический	-	-
1.2055.	648232.60	1228072.21	картометрический	-	-
1.2056.	648208.00	1228021.01	картометрический	-	-
1.2057.	648182.90	1228001.61	картометрический	-	-
1.2058.	648170.51	1227975.90	картометрический	-	-
1.2059.	648170.90	1227944.20	картометрический	-	-
1.2060.	648165.20	1227899.60	картометрический	-	-
1.2061.	648146.40	1227880.30	картометрический	-	-
1.2062.	648134.20	1227854.60	картометрический	-	-
1.2063.	648134.60	1227816.41	картометрический	-	-
1.2064.	648141.50	1227778.30	картометрический	-	-
1.2065.	648135.60	1227740.20	картометрический	-	-
1.2066.	648104.10	1227720.71	картометрический	-	-
1.2067.	648085.30	1227707.70	картометрический	-	-

Обозначение характерных точек границ	Координаты (метров)		Метод определения координат характерной точки	Средняя квадратическая погрешность положения характерной точки (M_t) (метров)	Описание обозначения точки на местности (при наличии)
	X	Y			
1	2	3	4	5	6
1.2068.	648085.80	1227669.51	картометрический	-	-
1.2069.	648092.40	1227650.51	картометрический	-	-
1.2070.	648086.80	1227599.51	картометрический	-	-
1.2071.	648061.90	1227554.71	картометрический	-	-
1.2072.	648024.30	1227528.80	картометрический	-	-
1.2073.	647992.60	1227528.40	картометрический	-	-
1.2074.	647948.10	1227534.11	картометрический	-	-
1.2075.	647916.20	1227552.70	картометрический	-	-
1.2076.	647890.50	1227577.91	картометрический	-	-
1.2077.	647877.20	1227615.80	картометрический	-	-
1.2078.	647876.40	1227673.10	картометрический	-	-
1.2079.	647869.40	1227723.90	картометрический	-	-
1.2080.	647856.41	1227749.11	картометрический	-	-
1.2081.	647830.80	1227767.90	картометрический	-	-
1.2082.	647805.20	1227780.30	картометрический	-	-
1.2083.	647735.30	1227785.70	картометрический	-	-
1.2084.	647633.90	1227784.30	картометрический	-	-
1.2085.	647551.30	1227789.50	картометрический	-	-
1.2086.	647506.90	1227782.51	картометрический	-	-
1.2087.	647457.00	1227724.60	картометрический	-	-
1.2088.	647432.81	1227692.50	картометрический	-	-
1.2089.	647413.41	1227666.80	картометрический	-	-
1.2090.	647393.12	1227624.26	картометрический	-	-
1.2091.	647443.08	1227356.28	картометрический	-	-
1.2092.	647445.90	1227284.92	картометрический	-	-
1.2093.	647543.00	1227229.09	картометрический	-	-
1.2094.	647642.92	1227156.43	картометрический	-	-
1.2095.	647706.52	1227047.41	картометрический	-	-
1.2096.	647706.51	1226988.37	картометрический	-	-
1.2097.	647642.92	1226942.94	картометрический	-	-
1.2098.	647435.80	1226918.90	картометрический	-	-
1.2099.	647361.60	1226795.30	картометрический	-	-
1.2100.	647292.10	1226594.30	картометрический	-	-
1.2101.	647241.10	1226495.41	картометрический	-	-
1.2102.	647361.00	1226349.60	картометрический	-	-
1.2103.	647489.60	1226211.41	картометрический	-	-
1.2104.	647496.40	1226179.71	картометрический	-	-
1.2105.	647209.60	1225800.61	картометрический	-	-
1.2106.	647036.91	1225569.20	картометрический	-	-
1.2107.	646914.00	1225618.51	картометрический	-	-
1.2108.	646902.58	1225584.87	картометрический	-	-
1.2109.	646818.77	1225594.98	картометрический	-	-
1.2110.	646814.40	1225577.20	картометрический	-	-

Обозначение характерных точек границ	Координаты (метров)		Метод определения координат характерной точки	Средняя квадратическая погрешность положения характерной точки (M _t) (метров)	Описание обозначения точки на местности (при наличии)
	X	Y			
1	2	3	4	5	6
1.2111.	646757.20	1225558.70	картометрический	-	-
1.2112.	646631.74	1225584.13	картометрический	-	-
1.2113.	646593.72	1225416.82	картометрический	-	-
1.2114.	646511.96	1225230.59	картометрический	-	-
1.2115.	646634.59	1225180.62	картометрический	-	-
1.2116.	646639.13	1225107.96	картометрический	-	-
1.2117.	646616.42	1225026.19	картометрический	-	-
1.2118.	646498.33	1224998.95	картометрический	-	-
1.2119.	646407.50	1224994.41	картометрический	-	-
1.2120.	646357.53	1225048.90	картометрический	-	-
1.2121.	646340.28	1225059.88	картометрический	-	-
1.2122.	646312.50	1225063.50	картометрический	-	-
1.2123.	646261.90	1225050.11	картометрический	-	-
1.2124.	646230.50	1225024.20	картометрический	-	-
1.2125.	646223.10	1225011.41	картометрический	-	-
1.2126.	646210.90	1224992.81	картометрический	-	-
1.2127.	646201.01	1224953.30	картометрический	-	-
1.2128.	646205.21	1224889.11	картометрический	-	-
1.2129.	646218.80	1224838.61	картометрический	-	-
1.2130.	646251.90	1224763.00	картометрический	-	-
1.2131.	646291.01	1224706.51	картометрический	-	-
1.2132.	646342.50	1224663.10	картометрический	-	-
1.2133.	646380.70	1224651.11	картометрический	-	-
1.2134.	646418.60	1224658.21	картометрический	-	-
1.2135.	646462.70	1224678.11	картометрический	-	-
1.2136.	646545.01	1224679.61	картометрический	-	-
1.2137.	646564.10	1224673.61	картометрический	-	-
1.2138.	646577.20	1224654.81	картометрический	-	-
1.2139.	646584.30	1224610.40	картометрический	-	-
1.2140.	646585.10	1224566.00	картометрический	-	-
1.2141.	646592.70	1224496.31	картометрический	-	-
1.2142.	646600.00	1224445.70	картометрический	-	-
1.2143.	646619.90	1224395.20	картометрический	-	-
1.2144.	646621.20	1224325.51	картометрический	-	-
1.2145.	646609.51	1224268.10	картометрический	-	-
1.2146.	646585.50	1224191.41	картометрический	-	-
1.2147.	646554.50	1224159.11	картометрический	-	-
1.2148.	646516.60	1224145.71	картометрический	-	-
1.2149.	646472.10	1224151.31	картометрический	-	-
1.2150.	646426.80	1224201.11	картометрический	-	-
1.2151.	646401.10	1224219.71	картометрический	-	-
1.2152.	646369.40	1224225.50	картометрический	-	-
1.2153.	646350.61	1224212.41	картометрический	-	-

Обозначение характерных точек границ	Координаты (метров)		Метод определения координат характерной точки	Средняя квадратическая погрешность положения характерной точки (M _t) (метров)	Описание обозначения точки на местности (при наличии)
	X	Y			
1	2	3	4	5	6
1.2154.	646338.60	1224174.21	картометрический	-	-
1.2155.	646339.41	1224129.71	картометрический	-	-
1.2156.	646346.91	1224066.31	картометрический	-	-
1.2157.	646353.91	1224028.31	картометрический	-	-
1.2158.	646386.10	1224003.60	картометрический	-	-
1.2159.	646418.00	1223985.21	картометрический	-	-
1.2160.	646444.95	1223982.97	картометрический	-	-
1.2161.	646495.91	1224001.80	картометрический	-	-
1.2162.	647167.90	1224434.60	картометрический	-	-
1.2163.	647402.90	1224586.61	картометрический	-	-
1.2164.	647673.90	1224167.50	картометрический	-	-
1.2165.	647944.00	1223749.31	картометрический	-	-
1.2166.	647980.61	1223685.27	картометрический	-	-
1.2167.	648173.70	1223801.31	картометрический	-	-
1.2168.	648465.40	1223994.21	картометрический	-	-
1.2169.	648937.10	1223216.50	картометрический	-	-
1.2170.	649678.80	1223725.11	картометрический	-	-
1.2171.	650012.41	1223945.60	картометрический	-	-
1.2172.	650507.50	1224251.70	картометрический	-	-
1.2173.	650701.99	1224760.60	картометрический	-	-
1.2174.	650715.73	1224773.94	картометрический	-	-
1.2175.	650784.95	1224791.25	картометрический	-	-
1.2176.	650780.61	1224817.22	картометрический	-	-
1.2177.	650754.67	1224843.17	картометрический	-	-
1.2178.	650715.72	1224912.38	картометрический	-	-
1.2179.	650616.23	1224942.64	картометрический	-	-
1.2180.	650551.34	1224925.33	картометрический	-	-
1.2181.	650534.03	1224925.32	картометрический	-	-
1.2182.	650490.78	1224972.91	картометрический	-	-
1.2183.	650451.84	1224972.91	картометрический	-	-
1.2184.	650395.61	1224964.24	картометрический	-	-
1.2185.	650382.63	1224972.90	картометрический	-	-
1.2186.	650404.25	1225016.15	картометрический	-	-
1.2187.	650373.97	1225042.10	картометрический	-	-
1.2188.	650508.80	1225126.40	картометрический	-	-
1.2189.	651192.30	1225516.10	картометрический	-	-
1.2190.	651586.50	1225742.10	картометрический	-	-
1.2191.	651722.90	1225820.30	картометрический	-	-
1.2192.	651927.90	1225939.31	картометрический	-	-
1.2193.	652241.20	1226116.20	картометрический	-	-
1.2194.	652445.50	1226236.30	картометрический	-	-
1.2195.	652725.40	1226458.90	картометрический	-	-
1.2196.	652667.93	1226649.94	картометрический	-	-

Обозначение характерных точек границ	Координаты (метров)		Метод определения координат характерной точки	Средняя квадратичная погрешность положения характерной точки (M _t) (метров)	Описание обозначения точки на местности (при наличии)
	X	Y			
1	2	3	4	5	6
1.2197.	652551.07	1226618.97	картометрический	-	-
1.2198.	652668.55	1227175.86	картометрический	-	-
1.2199.	652789.88	1227372.56	картометрический	-	-
1.2200.	652922.45	1227229.61	картометрический	-	-
1.2201.	652978.39	1227250.67	картометрический	-	-
1.2202.	653177.29	1227330.72	картометрический	-	-
1.2203.	653383.90	1227338.65	картометрический	-	-
1.2204.	653513.03	1227316.79	картометрический	-	-
1.2205.	653624.27	1227263.14	картометрический	-	-
1.2206.	653743.96	1227114.14	картометрический	-	-
1.2207.	653970.48	1226816.13	картометрический	-	-
1.2208.	654223.84	1226631.30	картометрический	-	-
1.2209.	654690.67	1226283.59	картометрический	-	-
1.2210.	655077.23	1225944.22	картометрический	-	-
1.2211.	655357.32	1225733.60	картометрический	-	-
1.2212.	655468.56	1225652.14	картометрический	-	-
1.2213.	655695.21	1225553.61	картометрический	-	-
1.2214.	655880.66	1225447.81	картометрический	-	-
1.2215.	656187.78	1225270.46	картометрический	-	-
1.2216.	656624.68	1224924.42	картометрический	-	-
1.2217.	657195.68	1224435.64	картометрический	-	-
1.2218.	657537.41	1224154.47	картометрический	-	-
1.2219.	658047.83	1223894.95	картометрический	-	-
1.2220.	658480.41	1223747.88	картометрический	-	-
1.2221.	658912.97	1223665.71	картометрический	-	-
1.2222.	659233.07	1223631.11	картометрический	-	-
1.2223.	659622.38	1223652.75	картометрический	-	-
1.2224.	659946.80	1223657.07	картометрический	-	-
1.2225.	660106.85	1223683.03	картометрический	-	-
1.2226.	660323.14	1223838.77	картометрический	-	-
1.2227.	660482.64	1223929.29	картометрический	-	-
1.2228.	660591.59	1223950.90	картометрический	-	-
1.2229.	660734.35	1223955.25	картометрический	-	-
1.2230.	661006.87	1223868.76	картометрический	-	-
1.2231.	661257.75	1223829.85	картометрический	-	-
1.2232.	661439.43	1223838.51	картометрический	-	-
1.2233.	661616.78	1223942.34	картометрический	-	-
1.2234.	661846.02	1224210.56	картометрический	-	-
1.2235.	662006.04	1224530.67	картометрический	-	-
1.2236.	662057.94	1224695.05	картометрический	-	-
1.2237.	662148.76	1224811.84	картометрический	-	-
1.2238.	662300.16	1224911.35	картометрический	-	-
1.2239.	662438.58	1224932.99	картометрический	-	-

Обозначение характерных точек границ	Координаты (метров)		Метод определения координат характерной точки	Средняя квадратическая погрешность положения характерной точки (M_t) (метров)	Описание обозначения точки на местности (при наличии)
	X	Y			
1	2	3	4	5	6
1.2240.	662598.63	1224902.73	картометрический	-	-
1.2241.	662732.75	1224807.57	картометрический	-	-
1.2242.	662788.99	1224647.54	картометрический	-	-
1.2243.	662858.22	1224340.40	картометрический	-	-
1.2244.	663035.61	1223964.09	картометрический	-	-
1.2245.	663247.59	1223691.58	картометрический	-	-
1.2246.	663472.54	1223527.23	картометрический	-	-
1.2247.	663688.82	1223458.03	картометрический	-	-
1.2248.	663818.59	1223453.71	картометрический	-	-
1.2249.	663961.34	1223496.99	картометрический	-	-
1.2250.	664030.55	1223605.14	картометрический	-	-
1.2251.	664082.44	1223713.28	картометрический	-	-
1.2252.	664225.18	1223864.68	картометрический	-	-
1.2253.	664419.82	1224050.70	картометрический	-	-
1.2254.	664538.25	1224199.35	картометрический	-	-
1.2255.	664625.64	1224350.33	картометрический	-	-
1.2256.	664667.36	1224501.33	картометрический	-	-
1.2257.	664675.29	1224621.24	картометрический	-	-
1.2258.	664653.43	1224724.53	картометрический	-	-
1.2259.	664629.58	1224798.03	картометрический	-	-
1.2260.	664526.27	1224990.74	картометрический	-	-
1.2261.	664371.27	1225302.65	картометрический	-	-
1.2262.	664208.33	1225606.61	картометрический	-	-
1.2263.	664146.73	1225759.58	картометрический	-	-
1.2264.	664138.78	1225807.26	картометрический	-	-
1.2265.	664146.71	1225852.95	картометрический	-	-
1.2266.	664186.45	1225902.62	картометрический	-	-
1.2267.	664271.88	1225944.35	картометрический	-	-
1.2268.	664367.25	1225956.28	картометрический	-	-
1.2269.	664464.60	1225960.26	картометрический	-	-
1.2270.	664548.03	1225930.48	картометрический	-	-
1.2271.	664603.67	1225849.02	картометрический	-	-
1.2272.	664653.36	1225672.20	картометрический	-	-
1.2273.	664676.61	1225439.76	картометрический	-	-
1.2274.	664770.01	1225193.40	картометрический	-	-
1.2275.	664873.33	1225044.42	картометрический	-	-
1.2276.	665099.83	1224843.79	картометрический	-	-
1.2277.	665296.52	1224760.34	картометрический	-	-
1.2278.	665417.71	1224734.53	картометрический	-	-
1.2279.	665556.78	1224738.51	картометрический	-	-
1.2280.	665695.85	1224776.28	картометрический	-	-
1.2281.	665813.05	1224841.85	картометрический	-	-
1.2282.	666026.46	1224989.85	картометрический	-	-

Обозначение характерных точек границ	Координаты (метров)		Метод определения координат характерной точки	Средняя квадратическая погрешность положения характерной точки (M_t) (метров)	Описание обозначения точки на местности (при наличии)
	X	Y			
1	2	3	4	5	6
1.2283.	666237.04	1225204.44	картометрический	-	-
1.2284.	666265.52	1225248.14	картометрический	-	-
1.2285.	666441.66	1225518.36	картометрический	-	-
1.2286.	666521.10	1225711.09	картометрический	-	-
1.2287.	666536.99	1225834.26	картометрический	-	-
1.2288.	666544.92	1225959.42	картометрический	-	-
1.2289.	666517.09	1226189.88	картометрический	-	-
1.2290.	666513.11	1226307.10	картометрический	-	-
1.2291.	666538.94	1226529.09	картометрический	-	-
1.2292.	666576.66	1226684.06	картометрический	-	-
1.2293.	666588.56	1226809.22	картометрический	-	-
1.2294.	666530.93	1227049.61	картометрический	-	-
1.2295.	666497.14	1227220.47	картометрический	-	-
1.2296.	666499.11	1227345.63	картометрический	-	-
1.2297.	666552.74	1227512.52	картометрический	-	-
1.2298.	666614.32	1227669.48	картометрический	-	-
1.2299.	666695.78	1227750.94	картометрический	-	-
1.2300.	666787.16	1227792.67	картометрический	-	-
1.2301.	666877.34	1227804.59	картометрический	-	-
1.2302.	666964.75	1227788.71	картометрический	-	-
1.2303.	667050.18	1227752.96	картометрический	-	-
1.2304.	667201.19	1227613.90	картометрический	-	-
1.2305.	667296.56	1227474.84	картометрический	-	-
1.2306.	667425.73	1227216.57	картометрический	-	-
1.2307.	667501.22	1227089.43	картометрический	-	-
1.2308.	667552.89	1227039.76	картометрический	-	-
1.2309.	667630.38	1227023.87	картометрический	-	-
1.2310.	667749.58	1227055.68	картометрический	-	-
1.2311.	667835.01	1227073.56	картометрический	-	-
1.2312.	667886.67	1227069.58	картометрический	-	-
1.2313.	667946.40	1227033.84	картометрический	-	-
1.2314.	668000.05	1226980.20	картометрический	-	-
1.2315.	668043.76	1226914.63	картометрический	-	-
1.2316.	668202.74	1226367.88	картометрический	-	-
1.2317.	668268.32	1226135.44	картометрический	-	-
1.2318.	668316.01	1226059.94	картометрический	-	-
1.2319.	668365.68	1226014.25	картометрический	-	-
1.2320.	668413.37	1225986.45	картометрический	-	-
1.2321.	668526.62	1225978.51	картометрический	-	-
1.2322.	668689.54	1225924.87	картометрический	-	-
1.2323.	668753.11	1225867.27	картометрический	-	-
1.2324.	668800.81	1225771.91	картометрический	-	-
1.2325.	668814.71	1225700.39	картометрический	-	-

Обозначение характерных точек границ	Координаты (метров)		Метод определения координат характерной точки	Средняя квадратическая погрешность положения характерной точки (M_t) (метров)	Описание обозначения точки на местности (при наличии)
	X	Y			
1	2	3	4	5	6
1.2326.	668775.00	1225497.74	картометрический	-	-
1.2327.	668693.55	1225342.77	картометрический	-	-
1.2328.	668540.59	1225173.88	картометрический	-	-
1.2329.	668435.31	1225030.85	картометрический	-	-
1.2330.	668357.83	1224852.04	картометрический	-	-
1.2331.	668310.16	1224663.29	картометрический	-	-
1.2332.	668306.21	1224448.72	картометрический	-	-
1.2333.	668280.38	1224389.13	картометрический	-	-
1.2334.	668214.83	1224275.87	картометрический	-	-
1.2335.	668206.90	1224188.46	картометрический	-	-
1.2336.	668220.81	1224144.75	картометрический	-	-
1.2337.	668284.39	1224099.06	картометрический	-	-
1.2338.	668401.60	1224083.18	картометрический	-	-
1.2339.	668598.29	1224116.96	картометрический	-	-
1.2340.	668830.72	1224184.54	картометрический	-	-
1.2341.	668993.64	1224283.89	картометрический	-	-
1.2342.	669090.99	1224367.34	картометрический	-	-
1.2343.	669164.47	1224456.75	картометрический	-	-
1.2344.	669239.97	1224530.26	картометрический	-	-
1.2345.	669392.36	1224617.70	картометрический	-	-
1.2346.	669451.96	1224629.62	картометрический	-	-
1.2347.	669521.51	1224619.68	картометрический	-	-
1.2348.	669600.97	1224575.99	картометрический	-	-
1.2349.	669648.65	1224512.41	картометрический	-	-
1.2350.	669670.52	1224430.08	картометрический	-	-
1.2351.	669648.67	1224342.67	картометрический	-	-
1.2352.	669597.03	1224253.27	картометрический	-	-
1.2353.	669517.56	1224169.82	картометрический	-	-
1.2354.	669404.88	1224106.23	картометрический	-	-
1.2355.	669172.44	1223990.98	картометрический	-	-
1.2356.	669075.09	1223913.49	картометрический	-	-
1.2357.	669037.35	1223859.85	картометрический	-	-
1.2358.	669027.43	1223804.22	картометрический	-	-
1.2359.	669037.36	1223720.77	картометрический	-	-
1.2360.	669075.12	1223661.17	картометрический	-	-
1.2361.	669164.52	1223609.53	картометрический	-	-
1.2362.	669295.65	1223577.75	картометрический	-	-
1.2363.	669578.19	1223549.96	картометрический	-	-
1.2364.	669909.99	1223404.95	картометрический	-	-
1.2365.	670011.31	1223339.41	картометрический	-	-
1.2366.	670068.93	1223265.89	картометрический	-	-
1.2367.	670094.77	1223214.25	картометрический	-	-
1.2368.	670240.27	1223225.92	картометрический	-	-

Обозначение характерных точек границ	Координаты (метров)		Метод определения координат характерной точки	Средняя квадратическая погрешность положения характерной точки (M_t) (метров)	Описание обозначения точки на местности (при наличии)
	X	Y			
1	2	3	4	5	6
1.2369.	670323.84	1223151.95	картометрический	-	-
1.2370.	670494.37	1223100.69	картометрический	-	-
1.2371.	670614.22	1223073.73	картометрический	-	-
1.2372.	670689.08	1223201.19	картометрический	-	-
1.2373.	671006.42	1223341.90	картометрический	-	-
1.2374.	671140.17	1223467.84	картометрический	-	-
1.2375.	671294.05	1223443.79	картометрический	-	-
1.1.	671433.22	1223358.76	картометрический	-	-
2.1.	612846.54	1224000.21	картометрический	-	-
2.2.	612524.84	1224801.64	картометрический	-	-
2.3.	612231.67	1225394.87	картометрический	-	-
2.4.	612214.03	1225430.73	картометрический	-	-
2.5.	612098.13	1225670.04	картометрический	-	-
2.6.	612023.53	1226319.33	картометрический	-	-
2.7.	612021.33	1226338.73	картометрический	-	-
2.8.	612009.43	1226441.41	картометрический	-	-
2.9.	611985.57	1226649.24	картометрический	-	-
2.10.	611826.34	1226947.49	картометрический	-	-
2.11.	611811.43	1226977.13	картометрический	-	-
2.12.	611704.82	1227178.67	картометрический	-	-
2.13.	611651.32	1227342.69	картометрический	-	-
2.14.	611647.02	1227355.38	картометрический	-	-
2.15.	611585.64	1227542.83	картометрический	-	-
2.16.	611569.00	1227586.62	картометрический	-	-
2.17.	611562.82	1227602.91	картометрический	-	-
2.18.	611551.58	1227627.67	картометрический	-	-
2.19.	611535.27	1227664.01	картометрический	-	-
2.20.	611518.98	1227700.26	картометрический	-	-
2.21.	611513.25	1227712.82	картометрический	-	-
2.22.	611506.35	1227728.23	картометрический	-	-
2.23.	611499.50	1227743.51	картометрический	-	-
2.24.	611496.44	1227750.12	картометрический	-	-
2.25.	611493.48	1227756.55	картометрический	-	-
2.26.	611486.97	1227771.14	картометрический	-	-
2.27.	611487.21	1227779.08	картометрический	-	-
2.28.	611488.42	1227805.63	картометрический	-	-
2.29.	611489.20	1227822.12	картометрический	-	-
2.30.	611489.30	1227841.41	картометрический	-	-
2.31.	611489.70	1227916.77	картометрический	-	-
2.32.	611490.05	1228081.60	картометрический	-	-
2.33.	611490.67	1228081.60	картометрический	-	-
2.34.	611490.81	1228098.48	картометрический	-	-
2.35.	611491.01	1228151.43	картометрический	-	-

Обозначение характерных точек границ	Координаты (метров)		Метод определения координат характерной точки	Средняя квадратическая погрешность положения характерной точки (M _t) (метров)	Описание обозначения точки на мест- ности (при наличии)
	X	Y			
1	2	3	4	5	6
2.36.	611491.20	1228162.10	картометрический	-	-
2.37.	611493.30	1228343.73	картометрический	-	-
2.38.	611494.97	1228480.49	картометрический	-	-
2.39.	611491.40	1228494.95	картометрический	-	-
2.40.	611444.24	1228681.75	картометрический	-	-
2.41.	611407.72	1228941.66	картометрический	-	-
2.42.	611405.50	1229095.45	картометрический	-	-
2.43.	611415.71	1229446.57	картометрический	-	-
2.44.	611421.41	1229653.55	картометрический	-	-
2.45.	611422.11	1229681.03	картометрический	-	-
2.46.	611425.91	1229820.54	картометрический	-	-
2.47.	611442.41	1230424.73	картометрический	-	-
2.48.	611444.91	1230521.91	картометрический	-	-
2.49.	611456.80	1230999.27	картометрический	-	-
2.50.	611460.70	1231328.35	картометрический	-	-
2.51.	611454.31	1231568.67	картометрический	-	-
2.52.	611449.61	1231745.27	картометрический	-	-
2.53.	611442.62	1232010.27	картометрический	-	-
2.54.	611432.33	1232398.22	картометрический	-	-
2.55.	611395.91	1232754.34	картометрический	-	-
2.56.	611393.91	1232773.31	картометрический	-	-
2.57.	611351.88	1232939.46	картометрический	-	-
2.58.	611343.86	1232972.32	картометрический	-	-
2.59.	611328.54	1233036.78	картометрический	-	-
2.60.	611283.24	1233226.78	картометрический	-	-
2.61.	611275.94	1233257.69	картометрический	-	-
2.62.	611256.16	1233340.80	картометрический	-	-
2.63.	611220.46	1233486.03	картометрический	-	-
2.64.	611084.76	1233974.18	картометрический	-	-
2.65.	611054.02	1234121.82	картометрический	-	-
2.66.	611041.98	1234179.53	картометрический	-	-
2.67.	611001.47	1234396.78	картометрический	-	-
2.68.	610951.80	1234641.31	картометрический	-	-
2.69.	610942.70	1234685.61	картометрический	-	-
2.70.	610935.42	1234721.44	картометрический	-	-
2.71.	610932.33	1234736.11	картометрический	-	-
2.72.	610820.52	1235276.03	картометрический	-	-
2.73.	610754.52	1235592.34	картометрический	-	-
2.74.	610727.62	1235723.27	картометрический	-	-
2.75.	610820.95	1235732.46	картометрический	-	-
2.76.	610830.48	1235723.35	картометрический	-	-
2.77.	610829.27	1235729.00	картометрический	-	-
2.78.	611129.52	1235945.57	картометрический	-	-

Обозначение характерных точек границ	Координаты (метров)		Метод определения координат характерной точки	Средняя квадратическая погрешность положения характерной точки (M_t) (метров)	Описание обозначения точки на местности (при наличии)
	X	Y			
1	2	3	4	5	6
2.79.	611230.50	1235927.80	картометрический	-	-
2.80.	611310.90	1235913.50	картометрический	-	-
2.81.	611355.40	1235894.60	картометрический	-	-
2.82.	611385.00	1235863.20	картометрический	-	-
2.83.	611427.40	1235821.10	картометрический	-	-
2.84.	611455.01	1235785.40	картометрический	-	-
2.85.	611556.60	1235648.70	картометрический	-	-
2.86.	611787.70	1235316.20	картометрический	-	-
2.87.	611940.30	1235101.41	картометрический	-	-
2.88.	611999.60	1235019.50	картометрический	-	-
2.89.	612027.20	1234988.01	картометрический	-	-
2.90.	612060.90	1234958.51	картометрический	-	-
2.91.	612236.71	1234796.21	картометрический	-	-
2.92.	612338.40	1234702.21	картометрический	-	-
2.93.	612459.20	1234595.21	картометрический	-	-
2.94.	612543.90	1234511.10	картометрический	-	-
2.95.	612577.80	1234477.50	картометрический	-	-
2.96.	612721.70	1234296.61	картометрический	-	-
2.97.	612985.32	1233979.59	картометрический	-	-
2.98.	613164.61	1233773.01	картометрический	-	-
2.99.	613384.49	1233510.37	картометрический	-	-
2.100.	613594.80	1233251.20	картометрический	-	-
2.101.	613660.20	1233175.10	картометрический	-	-
2.102.	613846.71	1232949.50	картометрический	-	-
2.103.	613952.81	1232829.50	картометрический	-	-
2.104.	614135.10	1232603.90	картометрический	-	-
2.105.	614226.20	1232475.40	картометрический	-	-
2.106.	614266.50	1232407.80	картометрический	-	-
2.107.	614306.70	1232386.90	картометрический	-	-
2.108.	614315.52	1232379.98	картометрический	-	-
2.109.	614701.37	1232697.99	картометрический	-	-
2.110.	615017.00	1232943.71	картометрический	-	-
2.111.	615938.06	1233689.12	картометрический	-	-
2.112.	616994.67	1234504.15	картометрический	-	-
2.113.	617387.86	1234813.56	картометрический	-	-
2.114.	617783.93	1235118.78	картометрический	-	-
2.115.	618242.02	1235498.42	картометрический	-	-
2.116.	619024.29	1236121.79	картометрический	-	-
2.117.	619362.75	1236403.11	картометрический	-	-
2.118.	620151.75	1237018.43	картометрический	-	-
2.119.	620935.33	1237640.20	картометрический	-	-
2.120.	621408.15	1238010.97	картометрический	-	-
2.121.	621900.65	1238421.07	картометрический	-	-

Обозначение характерных точек границ	Координаты (метров)		Метод определения координат характерной точки	Средняя квадратическая погрешность положения характерной точки (M _t) (метров)	Описание обозначения точки на местности (при наличии)
	X	Y			
1	2	3	4	5	6
2.122.	622429.50	1238842.84	картометрический	-	-
2.123.	622431.60	1238849.41	картометрический	-	-
2.124.	622462.60	1238906.10	картометрический	-	-
2.125.	622486.91	1238928.90	картометрический	-	-
2.126.	622500.70	1238941.80	картометрический	-	-
2.127.	622527.10	1238946.00	картометрический	-	-
2.128.	622670.90	1238968.70	картометрический	-	-
2.129.	622758.70	1238975.00	картометрический	-	-
2.130.	622820.20	1238979.51	картометрический	-	-
2.131.	622913.50	1238966.61	картометрический	-	-
2.132.	623007.10	1238939.71	картометрический	-	-
2.133.	623092.00	1238918.20	картометрический	-	-
2.134.	623144.90	1238904.51	картометрический	-	-
2.135.	623213.61	1238891.31	картометрический	-	-
2.136.	623286.00	1238877.21	картометрический	-	-
2.137.	623340.70	1238866.70	картометрический	-	-
2.138.	623358.30	1238862.30	картометрический	-	-
2.139.	623423.51	1238846.61	картометрический	-	-
2.140.	623492.30	1238835.50	картометрический	-	-
2.141.	623564.50	1238823.90	картометрический	-	-
2.142.	623612.30	1238806.91	картометрический	-	-
2.143.	623639.01	1238789.60	картометрический	-	-
2.144.	623692.20	1238755.21	картометрический	-	-
2.145.	623812.71	1238689.90	картометрический	-	-
2.146.	623887.60	1238650.90	картометрический	-	-
2.147.	623908.41	1238640.10	картометрический	-	-
2.148.	624009.50	1238567.50	картометрический	-	-
2.149.	624023.70	1238559.80	картометрический	-	-
2.150.	624037.91	1238552.00	картометрический	-	-
2.151.	624053.71	1238554.00	картометрический	-	-
2.152.	624065.91	1238556.40	картометрический	-	-
2.153.	624076.50	1238557.80	картометрический	-	-
2.154.	624086.40	1238563.31	картометрический	-	-
2.155.	624114.00	1238631.20	картометрический	-	-
2.156.	624229.47	1238760.13	картометрический	-	-
2.157.	624224.80	1238774.50	картометрический	-	-
2.158.	624221.20	1238784.90	картометрический	-	-
2.159.	624156.30	1238907.30	картометрический	-	-
2.160.	624133.01	1238950.81	картометрический	-	-
2.161.	624109.40	1238994.70	картометрический	-	-
2.162.	624073.01	1239080.50	картометрический	-	-
2.163.	624026.40	1239150.31	картометрический	-	-
2.164.	624011.80	1239192.30	картометрический	-	-

Обозначение характерных точек границ	Координаты (метров)		Метод определения координат характерной точки	Средняя квадратическая погрешность положения характерной точки (M _t) (метров)	Описание обозначения точки на местности (при наличии)
	X	Y			
1	2	3	4	5	6
2.165.	623988.10	1239257.01	картометрический	-	-
2.166.	623978.91	1239283.30	картометрический	-	-
2.167.	623968.00	1239306.10	картометрический	-	-
2.168.	623934.10	1239342.60	картометрический	-	-
2.169.	623895.01	1239380.70	картометрический	-	-
2.170.	623809.30	1239472.90	картометрический	-	-
2.171.	623751.90	1239551.40	картометрический	-	-
2.172.	623721.51	1239598.50	картометрический	-	-
2.173.	623693.61	1239707.31	картометрический	-	-
2.174.	623664.00	1239805.41	картометрический	-	-
2.175.	623617.10	1239910.30	картометрический	-	-
2.176.	623582.81	1239980.21	картометрический	-	-
2.177.	623555.90	1240018.70	картометрический	-	-
2.178.	623594.04	1240169.92	картометрический	-	-
2.179.	623529.07	1240239.43	картометрический	-	-
2.180.	623507.72	1240275.73	картометрический	-	-
2.181.	623403.99	1240393.17	картометрический	-	-
2.182.	623295.08	1240538.36	картометрический	-	-
2.183.	623198.99	1240652.61	картометрический	-	-
2.184.	623133.87	1240758.73	картометрический	-	-
2.185.	623075.15	1240895.39	картометрический	-	-
2.186.	623049.52	1240982.93	картометрический	-	-
2.187.	622972.76	1241185.78	картометрический	-	-
2.188.	622938.61	1241305.36	картометрический	-	-
2.189.	622884.15	1241434.55	картометрический	-	-
2.190.	622844.66	1241515.20	картометрический	-	-
2.191.	622769.92	1241648.66	картометрический	-	-
2.192.	622727.21	1241712.71	картометрический	-	-
2.193.	622732.56	1241749.01	картометрический	-	-
2.194.	622754.97	1241771.43	картометрический	-	-
2.195.	622810.40	1241745.30	картометрический	-	-
2.196.	622836.71	1241742.20	картометрический	-	-
2.197.	622898.40	1241734.20	картометрический	-	-
2.198.	622947.80	1241712.00	картометрический	-	-
2.199.	622988.50	1241691.50	картометрический	-	-
2.200.	623016.80	1241677.40	картометрический	-	-
2.201.	623105.31	1241633.10	картометрический	-	-
2.202.	623262.50	1241571.81	картометрический	-	-
2.203.	623320.51	1241565.70	картометрический	-	-
2.204.	623493.01	1241546.81	картометрический	-	-
2.205.	623529.90	1241549.10	картометрический	-	-
2.206.	623552.60	1241556.40	картометрический	-	-
2.207.	623577.01	1241572.50	картометрический	-	-

Обозначение характерных точек границ	Координаты (метров)		Метод определения координат характерной точки	Средняя квадратическая погрешность положения характерной точки (M _t) (метров)	Описание обозначения точки на местности (при наличии)
	X	Y			
1	2	3	4	5	6
2.208.	623599.70	1241588.60	картометрический	-	-
2.209.	623622.51	1241590.70	картометрический	-	-
2.210.	623671.80	1241586.20	картометрический	-	-
2.211.	623768.80	1241559.30	картометрический	-	-
2.212.	623800.20	1241546.30	картометрический	-	-
2.213.	623938.40	1241489.41	картометрический	-	-
2.214.	624139.70	1241416.50	картометрический	-	-
2.215.	624231.41	1241386.00	картометрический	-	-
2.216.	624291.20	1241386.80	картометрический	-	-
2.217.	624356.01	1241410.60	картометрический	-	-
2.218.	624406.60	1241428.80	картометрический	-	-
2.219.	624455.60	1241450.60	картометрический	-	-
2.220.	624506.31	1241465.30	картометрический	-	-
2.221.	624590.41	1241496.30	картометрический	-	-
2.222.	624709.40	1241531.40	картометрический	-	-
2.223.	624763.60	1241560.30	картометрический	-	-
2.224.	624791.40	1241581.71	картометрический	-	-
2.225.	624805.40	1241588.70	картометрический	-	-
2.226.	624824.70	1241598.31	картометрический	-	-
2.227.	624842.00	1241607.00	картометрический	-	-
2.228.	624868.30	1241614.41	картометрический	-	-
2.229.	625143.60	1241676.10	картометрический	-	-
2.230.	625285.30	1241712.80	картометрический	-	-
2.231.	625423.90	1241748.60	картометрический	-	-
2.232.	625499.30	1241769.50	картометрический	-	-
2.233.	625558.80	1241786.11	картометрический	-	-
2.234.	625609.50	1241800.40	картометрический	-	-
2.235.	625649.70	1241814.80	картометрический	-	-
2.236.	625693.20	1241852.50	картометрический	-	-
2.237.	625806.30	1241947.20	картометрический	-	-
2.238.	625910.50	1242020.70	картометрический	-	-
2.239.	625938.80	1242031.40	картометрический	-	-
2.240.	625972.30	1242033.80	картометрический	-	-
2.241.	626077.80	1242033.50	картометрический	-	-
2.242.	626329.40	1242031.61	картометрический	-	-
2.243.	626515.60	1242026.20	картометрический	-	-
2.244.	626583.91	1242034.41	картометрический	-	-
2.245.	626664.30	1242022.70	картометрический	-	-
2.246.	626787.31	1241986.10	картометрический	-	-
2.247.	626812.70	1241981.90	картометрический	-	-
2.248.	626827.40	1241979.50	картометрический	-	-
2.249.	626905.90	1241966.50	картометрический	-	-
2.250.	626935.51	1241965.60	картометрический	-	-

Обозначение характерных точек границ	Координаты (метров)		Метод определения координат характерной точки	Средняя квадратическая погрешность положения характерной точки (M_t) (метров)	Описание обозначения точки на местности (при наличии)
	X	Y			
1	2	3	4	5	6
2.251.	626999.00	1241963.50	картометрический	-	-
2.252.	627092.11	1241954.30	картометрический	-	-
2.253.	627113.20	1241952.30	картометрический	-	-
2.254.	627265.80	1241920.30	картометрический	-	-
2.255.	627515.20	1241919.31	картометрический	-	-
2.256.	627967.60	1241903.90	картометрический	-	-
2.257.	628077.40	1241922.21	картометрический	-	-
2.258.	628331.31	1241895.80	картометрический	-	-
2.259.	628712.20	1241858.41	картометрический	-	-
2.260.	628826.60	1241838.70	картометрический	-	-
2.261.	628949.50	1241806.41	картометрический	-	-
2.262.	629089.30	1241782.80	картометрический	-	-
2.263.	629458.10	1241698.60	картометрический	-	-
2.264.	629515.49	1241685.69	картометрический	-	-
2.265.	629523.50	1241728.90	картометрический	-	-
2.266.	629560.60	1241965.80	картометрический	-	-
2.267.	629567.50	1242237.70	картометрический	-	-
2.268.	629561.80	1242373.30	картометрический	-	-
2.269.	629546.51	1242874.60	картометрический	-	-
2.270.	629532.40	1243375.90	картометрический	-	-
2.271.	629517.41	1243877.11	картометрический	-	-
2.272.	629513.60	1243981.21	картометрический	-	-
2.273.	629507.20	1244482.10	картометрический	-	-
2.274.	629497.81	1244983.50	картометрический	-	-
2.275.	629492.40	1245264.50	картометрический	-	-
2.276.	629483.00	1245765.50	картометрический	-	-
2.277.	629395.20	1246287.20	картометрический	-	-
2.278.	629298.90	1246778.80	картометрический	-	-
2.279.	629254.50	1247076.50	картометрический	-	-
2.280.	629203.60	1247392.41	картометрический	-	-
2.281.	629126.71	1247886.90	картометрический	-	-
2.282.	629043.91	1248379.80	картометрический	-	-
2.283.	628904.20	1249131.01	картометрический	-	-
2.284.	628741.50	1249625.51	картометрический	-	-
2.285.	628585.60	1250100.60	картометрический	-	-
2.286.	628385.30	1250499.10	картометрический	-	-
2.287.	628086.60	1250994.50	картометрический	-	-
2.288.	627985.90	1251372.20	картометрический	-	-
2.289.	627808.91	1251660.80	картометрический	-	-
2.290.	627781.20	1251996.00	картометрический	-	-
2.291.	627600.30	1252472.11	картометрический	-	-
2.292.	627447.90	1252930.21	картометрический	-	-
2.293.	627288.90	1253404.21	картометрический	-	-

Обозначение характерных точек границ	Координаты (метров)		Метод определения координат характерной точки	Средняя квадратическая погрешность положения характерной точки (M _t) (метров)	Описание обозначения точки на местности (при наличии)
	X	Y			
1	2	3	4	5	6
2.294.	627121.60	1253875.60	картометрический	-	-
2.295.	627056.79	1254028.61	картометрический	-	-
2.296.	627145.75	1254080.01	картометрический	-	-
2.297.	627290.53	1254135.14	картометрический	-	-
2.298.	627414.36	1254128.66	картометрический	-	-
2.299.	627596.91	1254069.99	картометрический	-	-
2.300.	627791.57	1253879.66	картометрический	-	-
2.301.	627864.90	1253847.84	картометрический	-	-
2.302.	627917.01	1253845.06	картометрический	-	-
2.303.	627967.47	1253846.24	картометрический	-	-
2.304.	628012.17	1253884.00	картометрический	-	-
2.305.	628042.44	1253957.52	картометрический	-	-
2.306.	628058.56	1254342.81	картометрический	-	-
2.307.	628126.40	1254520.14	картометрический	-	-
2.308.	628242.07	1254650.54	картометрический	-	-
2.309.	628289.01	1254675.57	картометрический	-	-
2.310.	628418.77	1254688.54	картометрический	-	-
2.311.	628534.07	1254633.49	картометрический	-	-
2.312.	628606.43	1254514.62	картометрический	-	-
2.313.	628633.35	1254389.39	картометрический	-	-
2.314.	628669.46	1254254.48	картометрический	-	-
2.315.	628727.54	1254202.28	картометрический	-	-
2.316.	628859.97	1254178.13	картометрический	-	-
2.317.	629002.73	1254178.13	картометрический	-	-
2.318.	629218.99	1254277.61	картометрический	-	-
2.319.	629495.83	1254403.06	картометрический	-	-
2.320.	629709.09	1254544.30	картометрический	-	-
2.321.	629763.82	1254617.84	картометрический	-	-
2.322.	629821.85	1254700.13	картометрический	-	-
2.323.	629900.84	1254783.05	картометрический	-	-
2.324.	629942.62	1254822.70	картометрический	-	-
2.325.	630081.72	1254934.30	картометрический	-	-
2.326.	630119.84	1254956.19	картометрический	-	-
2.327.	630171.61	1255033.23	картометрический	-	-
2.328.	630192.72	1255083.88	картометрический	-	-
2.329.	630196.95	1255111.71	картометрический	-	-
2.330.	630189.80	1255250.60	картометрический	-	-
2.331.	630217.82	1255383.82	картометрический	-	-
2.332.	630248.48	1255428.22	картометрический	-	-
2.333.	630386.90	1255549.34	картометрический	-	-
2.334.	630489.63	1255605.03	картометрический	-	-
2.335.	630599.77	1255632.34	картометрический	-	-
2.336.	630810.80	1255657.48	картометрический	-	-

Обозначение характерных точек границ	Координаты (метров)		Метод определения координат характерной точки	Средняя квадратическая погрешность положения характерной точки (M_t) (метров)	Описание обозначения точки на местности (при наличии)
	X	Y			
1	2	3	4	5	6
2.337.	630895.63	1255690.65	картометрический	-	-
2.338.	631113.22	1255827.88	картометрический	-	-
2.339.	631312.57	1255904.04	картометрический	-	-
2.340.	631588.83	1255992.13	картометрический	-	-
2.341.	631614.97	1256035.20	картометрический	-	-
2.342.	631616.03	1256075.58	картометрический	-	-
2.343.	631565.00	1256181.05	картометрический	-	-
2.344.	631474.47	1256280.60	картометрический	-	-
2.345.	631371.28	1256360.23	картометрический	-	-
2.346.	631269.31	1256492.31	картометрический	-	-
2.347.	631195.78	1256652.35	картометрический	-	-
2.348.	631156.85	1256808.08	картометрический	-	-
2.349.	631121.96	1257047.05	картометрический	-	-
2.350.	631160.75	1257226.22	картометрический	-	-
2.351.	631017.10	1257233.10	картометрический	-	-
2.352.	630932.60	1257241.10	картометрический	-	-
2.353.	630894.50	1257249.30	картометрический	-	-
2.354.	630852.20	1257266.10	картометрический	-	-
2.355.	630830.90	1257282.90	картометрический	-	-
2.356.	630826.61	1257299.70	картометрический	-	-
2.357.	630813.91	1257308.10	картометрический	-	-
2.358.	630775.71	1257329.10	картометрический	-	-
2.359.	630737.51	1257350.10	картометрический	-	-
2.360.	630720.70	1257358.40	картометрический	-	-
2.361.	630707.90	1257362.60	картометрический	-	-
2.362.	630703.70	1257362.60	картометрический	-	-
2.363.	630695.30	1257358.30	картометрический	-	-
2.364.	630669.90	1257362.40	картометрический	-	-
2.365.	630640.30	1257366.50	картометрический	-	-
2.366.	630589.60	1257366.20	картометрический	-	-
2.367.	630564.20	1257370.30	картометрический	-	-
2.368.	630555.70	1257378.70	картометрический	-	-
2.369.	630530.30	1257391.30	картометрический	-	-
2.370.	630483.80	1257403.80	картометрический	-	-
2.371.	630454.10	1257407.80	картометрический	-	-
2.372.	630432.90	1257407.70	картометрический	-	-
2.373.	630424.60	1257403.40	картометрический	-	-
2.374.	630382.20	1257424.30	картометрический	-	-
2.375.	630373.60	1257462.30	картометрический	-	-
2.376.	630373.31	1257517.31	картометрический	-	-
2.377.	630373.20	1257534.20	картометрический	-	-
2.378.	630381.41	1257585.10	картометрический	-	-
2.379.	630376.90	1257635.80	картометрический	-	-

Обозначение характерных точек границ	Координаты (метров)		Метод определения координат характерной точки	Средняя квадратичная погрешность положения характерной точки (M _t) (метров)	Описание обозначения точки на местности (при наличии)
	X	Y			
1	2	3	4	5	6
2.380.	630389.60	1257640.00	картометрический	-	-
2.381.	630389.50	1257648.50	картометрический	-	-
2.382.	630389.50	1257661.20	картометрический	-	-
2.383.	630385.20	1257669.70	картометрический	-	-
2.384.	630381.00	1257673.80	картометрический	-	-
2.385.	630368.30	1257673.80	картометрический	-	-
2.386.	630244.48	1258832.55	картометрический	-	-
2.387.	630244.10	1258848.60	картометрический	-	-
2.388.	630269.30	1258882.70	картометрический	-	-
2.389.	630239.30	1258962.90	картометрический	-	-
2.390.	630192.31	1259068.30	картометрический	-	-
2.391.	630196.40	1259093.70	картометрический	-	-
2.392.	630242.50	1259161.60	картометрический	-	-
2.393.	630263.30	1259229.41	картометрический	-	-
2.394.	630240.20	1259245.10	картометрический	-	-
2.395.	630195.51	1259275.60	картометрический	-	-
2.396.	630166.13	1259307.82	картометрический	-	-
2.397.	630053.86	1259274.80	картометрический	-	-
2.398.	629972.41	1259257.19	картометрический	-	-
2.399.	629888.76	1259215.36	картометрический	-	-
2.400.	629864.53	1259197.75	картометрический	-	-
2.401.	629813.90	1259197.76	картометрический	-	-
2.402.	629769.87	1259215.36	картометрический	-	-
2.403.	629685.54	1259213.17	картометрический	-	-
2.404.	629610.69	1259169.13	картометрический	-	-
2.405.	629593.08	1259140.51	картометрический	-	-
2.406.	629478.61	1259083.28	картометрический	-	-
2.407.	629430.17	1259083.29	картометрический	-	-
2.408.	629386.14	1259067.87	картометрический	-	-
2.409.	629359.73	1259032.65	картометрический	-	-
2.410.	629317.91	1258984.21	картометрический	-	-
2.411.	629295.88	1258979.81	картометрический	-	-
2.412.	629205.63	1258993.02	картометрический	-	-
2.413.	629179.41	1258968.26	картометрический	-	-
2.414.	629173.63	1258935.53	картометрический	-	-
2.415.	629212.14	1258763.18	картометрический	-	-
2.416.	629212.14	1258742.96	картометрический	-	-
2.417.	629169.78	1258670.75	картометрический	-	-
2.418.	628833.79	1258623.57	картометрический	-	-
2.419.	628858.97	1258520.22	картометрический	-	-
2.420.	628151.65	1258346.07	картометрический	-	-
2.421.	627838.20	1258297.84	картометрический	-	-
2.422.	627460.50	1258321.95	картометрический	-	-

Обозначение характерных точек границ	Координаты (метров)		Метод определения координат характерной точки	Средняя квадратическая погрешность положения характерной точки (M_t) (метров)	Описание обозначения точки на местности (при наличии)
	X	Y			
1	2	3	4	5	6
2.423.	627448.21	1258329.00	картометрический	-	-
2.424.	627389.00	1258403.80	картометрический	-	-
2.425.	627357.80	1258463.10	картометрический	-	-
2.426.	627363.85	1258590.81	картометрический	-	-
2.427.	627337.31	1258592.90	картометрический	-	-
2.428.	627286.70	1258596.90	картометрический	-	-
2.429.	627189.31	1258621.80	картометрический	-	-
2.430.	627151.30	1258617.30	картометрический	-	-
2.431.	627109.21	1258596.00	картометрический	-	-
2.432.	627067.10	1258553.50	картометрический	-	-
2.433.	627037.60	1258532.10	картометрический	-	-
2.434.	626999.70	1258510.80	картометрический	-	-
2.435.	626557.61	1258385.50	картометрический	-	-
2.436.	626403.48	1258359.27	картометрический	-	-
2.437.	626370.69	1258346.16	картометрический	-	-
2.438.	626347.73	1258287.12	картометрический	-	-
2.439.	626246.07	1258251.05	картометрический	-	-
2.440.	626210.00	1258270.72	картометрический	-	-
2.441.	626173.93	1258254.33	картометрический	-	-
2.442.	626118.18	1258195.30	картометрический	-	-
2.443.	626052.59	1258162.50	картометрический	-	-
2.444.	626004.76	1258151.12	картометрический	-	-
2.445.	625985.70	1258154.00	картометрический	-	-
2.446.	625947.60	1258164.20	картометрический	-	-
2.447.	625926.50	1258170.40	картометрический	-	-
2.448.	625911.70	1258168.00	картометрический	-	-
2.449.	625892.81	1258159.30	картометрический	-	-
2.450.	625871.80	1258140.20	картометрический	-	-
2.451.	625857.31	1258108.30	картометрический	-	-
2.452.	625849.20	1258078.70	картометрический	-	-
2.453.	625847.30	1258057.60	картометрический	-	-
2.454.	625858.30	1258011.20	картометрический	-	-
2.455.	625869.21	1257983.70	картометрический	-	-
2.456.	625897.00	1257946.00	картометрический	-	-
2.457.	625911.90	1257929.20	картометрический	-	-
2.458.	625938.06	1257906.80	картометрический	-	-
2.459.	625652.51	1257700.11	картометрический	-	-
2.460.	625701.70	1257542.70	картометрический	-	-
2.461.	625665.46	1257427.11	картометрический	-	-
2.462.	625629.92	1257393.45	картометрический	-	-
2.463.	625543.92	1257382.25	картометрический	-	-
2.464.	625459.79	1257357.93	картометрический	-	-
2.465.	625403.70	1257348.59	картометрический	-	-

Обозначение характерных точек границ	Координаты (метров)		Метод определения координат характерной точки	Средняя квадратическая погрешность положения характерной точки (M_t) (метров)	Описание обозначения точки на местности (при наличии)
	X	Y			
1	2	3	4	5	6
2.466.	625351.35	1257376.63	картометрический	-	-
2.467.	625304.61	1257384.11	картометрический	-	-
2.468.	625301.92	1257362.63	картометрический	-	-
2.469.	625300.87	1257354.19	картометрический	-	-
2.470.	625306.48	1257322.41	картометрический	-	-
2.471.	625282.17	1257270.06	картометрический	-	-
2.472.	625259.74	1257219.58	картометрический	-	-
2.473.	625269.09	1257195.27	картометрический	-	-
2.474.	625328.91	1257156.02	картометрический	-	-
2.475.	625343.87	1257127.98	картометрический	-	-
2.476.	625214.87	1257056.92	картометрический	-	-
2.477.	625169.99	1257055.06	картометрический	-	-
2.478.	625136.34	1257075.62	картометрический	-	-
2.479.	625125.12	1257098.05	картометрический	-	-
2.480.	625171.86	1257111.14	картометрический	-	-
2.481.	625149.43	1257133.58	картометрический	-	-
2.482.	625018.55	1257208.36	картометрический	-	-
2.483.	624949.01	1257225.19	картометрический	-	-
2.484.	624876.09	1257212.10	картометрический	-	-
2.485.	624803.18	1257182.19	картометрический	-	-
2.486.	624726.52	1257139.18	картометрический	-	-
2.487.	624737.75	1257189.66	картометрический	-	-
2.488.	624737.74	1257227.06	картометрический	-	-
2.489.	624722.79	1257236.40	картометрический	-	-
2.490.	624707.83	1257225.19	картометрический	-	-
2.491.	624691.01	1257146.66	картометрический	-	-
2.492.	624614.35	1257053.18	картометрический	-	-
2.493.	624522.73	1256896.14	картометрический	-	-
2.494.	624462.92	1256696.08	картометрический	-	-
2.495.	624479.73	1256682.99	картометрический	-	-
2.496.	624565.74	1256620.66	картометрический	-	-
2.497.	624576.95	1256579.53	картометрический	-	-
2.498.	624569.48	1256527.18	картометрический	-	-
2.499.	624440.47	1256342.09	картометрический	-	-
2.500.	624333.91	1256256.08	картометрический	-	-
2.501.	624315.20	1256263.56	картометрический	-	-
2.502.	624300.25	1256300.95	картометрический	-	-
2.503.	624255.38	1256300.95	картометрический	-	-
2.504.	624243.86	1256263.56	картометрический	-	-
2.505.	624197.11	1256239.26	картометрический	-	-
2.506.	624170.94	1256222.43	картометрический	-	-
2.507.	624167.19	1256199.99	картометрический	-	-
2.508.	624184.02	1256158.87	картометрический	-	-

Обозначение характерных точек границ	Координаты (метров)		Метод определения координат характерной точки	Средняя квадратическая погрешность положения характерной точки (M _t) (метров)	Описание обозначения точки на местности (при наличии)
	X	Y			
1	2	3	4	5	6
2.509.	624142.89	1256100.90	картометрический	-	-
2.510.	624118.58	1256029.86	картометрический	-	-
2.511.	624063.10	1256028.01	картометрический	-	-
2.512.	624031.90	1255987.40	картометрический	-	-
2.513.	624021.70	1255961.90	картометрический	-	-
2.514.	624017.80	1255919.70	картометрический	-	-
2.515.	624014.10	1255871.00	картометрический	-	-
2.516.	624003.80	1255851.90	картометрический	-	-
2.517.	623989.21	1255828.60	картометрический	-	-
2.518.	623960.00	1255788.10	картометрический	-	-
2.519.	623930.90	1255745.50	картометрический	-	-
2.520.	623905.90	1255715.60	картометрический	-	-
2.521.	623880.90	1255677.41	картометрический	-	-
2.522.	623856.20	1255624.30	картометрический	-	-
2.523.	623837.60	1255579.80	картометрический	-	-
2.524.	623825.40	1255537.40	картометрический	-	-
2.525.	623812.80	1255522.50	картометрический	-	-
2.526.	623741.70	1255454.10	картометрический	-	-
2.527.	623735.50	1255445.60	картометрический	-	-
2.528.	623725.10	1255424.30	картометрический	-	-
2.529.	623698.20	1255386.11	картометрический	-	-
2.530.	623610.30	1255298.51	картометрический	-	-
2.531.	623581.00	1255283.50	картометрический	-	-
2.532.	623564.20	1255272.70	картометрический	-	-
2.533.	623478.10	1255223.21	картометрический	-	-
2.534.	623432.10	1255188.91	картометрический	-	-
2.535.	623356.91	1255116.40	картометрический	-	-
2.536.	623292.30	1255027.00	картометрический	-	-
2.537.	623277.90	1255011.50	картометрический	-	-
2.538.	623258.80	1254990.71	картометрический	-	-
2.539.	623177.10	1254943.40	картометрический	-	-
2.540.	623099.40	1254900.30	картометрический	-	-
2.541.	623067.80	1254896.31	картометрический	-	-
2.542.	622987.80	1254886.50	картометрический	-	-
2.543.	622907.61	1254885.80	картометрический	-	-
2.544.	622878.10	1254877.00	картометрический	-	-
2.545.	622821.40	1254849.00	картометрический	-	-
2.546.	622771.11	1254816.81	картометрический	-	-
2.547.	622741.60	1254803.81	картометрический	-	-
2.548.	622708.01	1254797.20	картометрический	-	-
2.549.	622680.50	1254801.10	картометрический	-	-
2.550.	622648.70	1254805.01	картометрический	-	-
2.551.	622604.50	1254804.50	картометрический	-	-

Обозначение характерных точек границ	Координаты (метров)		Метод определения координат характерной точки	Средняя квадратическая погрешность положения характерной точки (M_t) (метров)	Описание обозначения точки на местности (при наличии)
	X	Y			
1	2	3	4	5	6
2.552.	622566.60	1254789.40	картометрический	-	-
2.553.	622531.10	1254763.61	картометрический	-	-
2.554.	622499.70	1254731.71	картометрический	-	-
2.555.	622466.20	1254703.90	картометрический	-	-
2.556.	622399.41	1254637.71	картометрический	-	-
2.557.	622361.80	1254588.70	картометрический	-	-
2.558.	622318.20	1254520.70	картометрический	-	-
2.559.	622305.80	1254488.80	картометрический	-	-
2.560.	622299.80	1254461.20	картометрический	-	-
2.561.	622306.41	1254433.90	картометрический	-	-
2.562.	622315.11	1254408.60	картометрический	-	-
2.563.	622319.90	1254353.80	картометрический	-	-
2.564.	622321.20	1254210.00	картометрический	-	-
2.565.	622335.50	1254051.70	картометрический	-	-
2.566.	622344.10	1254026.40	картометрический	-	-
2.567.	622370.00	1253973.90	картометрический	-	-
2.568.	622406.20	1253944.60	картометрический	-	-
2.569.	622425.21	1253940.60	картометрический	-	-
2.570.	622433.70	1253930.10	картометрический	-	-
2.571.	622444.50	1253896.40	картометрический	-	-
2.572.	622432.10	1253879.40	картометрический	-	-
2.573.	622421.51	1253879.20	картометрический	-	-
2.574.	622421.71	1253862.30	картометрический	-	-
2.575.	622434.70	1253832.90	картометрический	-	-
2.576.	622484.00	1253757.30	картометрический	-	-
2.577.	622499.00	1253729.90	картометрический	-	-
2.578.	622520.61	1253685.70	картометрический	-	-
2.579.	622606.21	1253549.40	картометрический	-	-
2.580.	622623.50	1253519.80	картометрический	-	-
2.581.	622629.91	1253498.80	картометрический	-	-
2.582.	622656.10	1253414.51	картометрический	-	-
2.583.	622665.11	1253355.51	картометрический	-	-
2.584.	622674.51	1253260.41	картометрический	-	-
2.585.	622666.70	1253201.11	картометрический	-	-
2.586.	622644.30	1253120.60	картометрический	-	-
2.587.	622625.70	1253067.70	картометрический	-	-
2.588.	622611.20	1253052.71	картометрический	-	-
2.589.	622590.00	1253048.30	картометрический	-	-
2.590.	622552.31	1253028.91	картометрический	-	-
2.591.	622521.01	1252994.71	картометрический	-	-
2.592.	622466.80	1252926.60	картометрический	-	-
2.593.	622431.50	1252875.51	картометрический	-	-
2.594.	622424.30	1252857.33	картометрический	-	-

Обозначение характерных точек границ	Координаты (метров)		Метод определения координат характерной точки	Средняя квадратическая погрешность положения характерной точки (M _t) (метров)	Описание обозначения точки на местности (при наличии)
	X	Y			
1	2	3	4	5	6
2.595.	622358.86	1252814.33	картометрический	-	-
2.596.	622345.61	1252807.10	картометрический	-	-
2.597.	622255.11	1252780.80	картометрический	-	-
2.598.	622192.00	1252759.01	картометрический	-	-
2.599.	622168.80	1252756.60	картометрический	-	-
2.600.	622145.50	1252769.20	картометрический	-	-
2.601.	622064.90	1252804.21	картометрический	-	-
2.602.	622010.00	1252814.20	картометрический	-	-
2.603.	621933.91	1252826.10	картометрический	-	-
2.604.	621893.80	1252838.51	картометрический	-	-
2.605.	621877.30	1252853.31	картометрический	-	-
2.606.	621868.20	1252861.40	картометрический	-	-
2.607.	621817.21	1252892.50	картометрический	-	-
2.608.	621749.30	1252936.30	картометрический	-	-
2.609.	621734.30	1252961.60	картометрический	-	-
2.610.	621719.50	1252969.80	картометрический	-	-
2.611.	621727.50	1253003.70	картометрический	-	-
2.612.	621718.60	1253045.90	картометрический	-	-
2.613.	621688.80	1253085.71	картометрический	-	-
2.614.	621641.80	1253136.10	картометрический	-	-
2.615.	621616.31	1253154.80	картометрический	-	-
2.616.	621546.40	1253179.50	картометрический	-	-
2.617.	621453.40	1253203.81	картометрический	-	-
2.618.	621409.10	1253201.30	картометрический	-	-
2.619.	621364.90	1253194.50	картометрический	-	-
2.620.	621316.40	1253177.20	картометрический	-	-
2.621.	621276.70	1253147.31	картометрический	-	-
2.622.	621264.10	1253134.30	картометрический	-	-
2.623.	621255.00	1253110.80	картометрический	-	-
2.624.	621247.70	1253091.91	картометрический	-	-
2.625.	621218.60	1253040.90	картометрический	-	-
2.626.	621214.80	1253004.90	картометрический	-	-
2.627.	621212.80	1252960.40	картометрический	-	-
2.628.	621209.20	1252884.30	картометрический	-	-
2.629.	621207.80	1252854.80	картометрический	-	-
2.630.	621204.30	1252813.30	картометрический	-	-
2.631.	621202.10	1252787.20	картометрический	-	-
2.632.	621203.01	1252757.60	картометрический	-	-
2.633.	621204.50	1252669.60	картометрический	-	-
2.634.	621204.90	1252652.90	картометрический	-	-
2.635.	621205.21	1252636.00	картометрический	-	-
2.636.	621206.10	1252586.20	картометрический	-	-
2.637.	621206.20	1252580.10	картометрический	-	-

Обозначение характерных точек границ	Координаты (метров)		Метод определения координат характерной точки	Средняя квадратичная погрешность положения характерной точки (M _t) (метров)	Описание обозначения точки на мест- ности (при наличии)
	X	Y			
1	2	3	4	5	6
2.638.	621190.40	1252470.10	картометрический	-	-
2.639.	621174.50	1252385.40	картометрический	-	-
2.640.	621154.40	1252323.01	картометрический	-	-
2.641.	621149.70	1252308.40	картометрический	-	-
2.642.	621133.50	1252258.20	картометрический	-	-
2.643.	621111.01	1252183.90	картометрический	-	-
2.644.	621089.52	1252074.73	картометрический	-	-
2.645.	621093.26	1251999.94	картометрический	-	-
2.646.	621132.52	1251927.02	картометрический	-	-
2.647.	621203.57	1251882.15	картометрический	-	-
2.648.	621298.93	1251839.15	картометрический	-	-
2.649.	621364.36	1251779.31	картометрический	-	-
2.650.	621418.58	1251724.10	картометрический	-	-
2.651.	621469.06	1251658.68	картометрический	-	-
2.652.	621484.02	1251619.40	картометрический	-	-
2.653.	621467.41	1251571.11	картометрический	-	-
2.654.	621465.20	1251560.11	картометрический	-	-
2.655.	621465.10	1251560.11	картометрический	-	-
2.656.	621452.90	1251524.01	картометрический	-	-
2.657.	621436.30	1251498.41	картометрический	-	-
2.658.	621421.70	1251473.01	картометрический	-	-
2.659.	621414.48	1251450.99	картометрический	-	-
2.660.	621400.81	1251447.41	картометрический	-	-
2.661.	621386.00	1251441.01	картометрический	-	-
2.662.	621382.11	1251424.00	картометрический	-	-
2.663.	621380.80	1251415.61	картометрический	-	-
2.664.	621378.00	1251398.60	картометрический	-	-
2.665.	621369.80	1251371.11	картометрический	-	-
2.666.	621357.20	1251352.01	картометрический	-	-
2.667.	621344.70	1251335.01	картометрический	-	-
2.668.	621323.80	1251313.61	картометрический	-	-
2.669.	621287.70	1251275.40	картометрический	-	-
2.670.	621270.46	1251213.06	картометрический	-	-
2.671.	621268.01	1251184.31	картометрический	-	-
2.672.	621279.10	1251110.41	картометрический	-	-
2.673.	621283.80	1251053.50	картометрический	-	-
2.674.	621290.40	1251019.80	картометрический	-	-
2.675.	621286.20	1251017.60	картометрический	-	-
2.676.	621284.11	1251000.70	картометрический	-	-
2.677.	621287.70	1250987.47	картометрический	-	-
2.678.	621304.54	1250890.25	картометрический	-	-
2.679.	621319.79	1250837.34	картометрический	-	-
2.680.	621332.20	1250804.60	картометрический	-	-

Обозначение характерных точек границ	Координаты (метров)		Метод определения координат характерной точки	Средняя квадратичная погрешность положения характерной точки (M _t) (метров)	Описание обозначения точки на мест- ности (при наличии)
	X	Y			
1	2	3	4	5	6
2.681.	621339.00	1250745.70	картометрический	-	-
2.682.	621341.40	1250709.80	картометрический	-	-
2.683.	621341.80	1250669.60	картометрический	-	-
2.684.	621333.60	1250635.80	картометрический	-	-
2.685.	621310.90	1250567.90	картометрический	-	-
2.686.	621288.11	1250512.80	картометрический	-	-
2.687.	621261.30	1250451.31	картометрический	-	-
2.688.	621242.60	1250408.91	картометрический	-	-
2.689.	621209.20	1250368.50	картометрический	-	-
2.690.	621179.90	1250336.51	картометрический	-	-
2.691.	621144.30	1250302.40	картометрический	-	-
2.692.	621117.00	1250278.90	картометрический	-	-
2.693.	621104.50	1250259.70	картометрический	-	-
2.694.	621089.80	1250244.80	картометрический	-	-
2.695.	621090.01	1250234.20	картометрический	-	-
2.696.	621073.30	1250217.20	картометрический	-	-
2.697.	621062.80	1250210.80	картометрический	-	-
2.698.	621048.00	1250212.80	картометрический	-	-
2.699.	621035.30	1250218.90	картометрический	-	-
2.700.	621026.90	1250223.20	картометрический	-	-
2.701.	621018.40	1250223.10	картометрический	-	-
2.702.	621012.10	1250214.50	картометрический	-	-
2.703.	621007.90	1250208.20	картометрический	-	-
2.704.	620999.70	1250189.10	картометрический	-	-
2.705.	620985.00	1250174.20	картометрический	-	-
2.706.	620968.21	1250167.50	картометрический	-	-
2.707.	620890.20	1250147.90	картометрический	-	-
2.708.	620850.20	1250139.01	картометрический	-	-
2.709.	620818.50	1250136.60	картометрический	-	-
2.710.	620793.20	1250140.70	картометрический	-	-
2.711.	620795.20	1250147.00	картометрический	-	-
2.712.	620793.10	1250153.30	картометрический	-	-
2.713.	620763.50	1250165.70	картометрический	-	-
2.714.	620731.70	1250175.90	картометрический	-	-
2.715.	620719.10	1250180.00	картометрический	-	-
2.716.	620666.31	1250194.31	картометрический	-	-
2.717.	620611.31	1250202.20	картометрический	-	-
2.718.	620579.60	1250206.11	картометрический	-	-
2.719.	620562.70	1250206.11	картометрический	-	-
2.720.	620550.20	1250199.50	картометрический	-	-
2.721.	620541.70	1250193.20	картометрический	-	-
2.722.	620524.90	1250188.80	картометрический	-	-
2.723.	620491.11	1250188.40	картометрический	-	-

Обозначение характерных точек границ	Координаты (метров)		Метод определения координат характерной точки	Средняя квадратическая погрешность положения характерной точки (M_t) (метров)	Описание обозначения точки на местности (при наличии)
	X	Y			
1	2	3	4	5	6
2.724.	620459.51	1250186.00	картометрический	-	-
2.725.	620448.90	1250183.81	картометрический	-	-
2.726.	620442.70	1250181.71	картометрический	-	-
2.727.	620376.60	1250255.00	картометрический	-	-
2.728.	620349.10	1250254.70	картометрический	-	-
2.729.	620288.00	1250251.80	картометрический	-	-
2.730.	620243.71	1250249.50	картометрический	-	-
2.731.	620172.00	1250246.70	картометрический	-	-
2.732.	620108.80	1250239.71	картометрический	-	-
2.733.	620064.60	1250233.00	картометрический	-	-
2.734.	619997.10	1250217.50	картометрический	-	-
2.735.	619914.00	1250188.40	картометрический	-	-
2.736.	619841.40	1250165.30	картометрический	-	-
2.737.	619755.11	1250126.51	картометрический	-	-
2.738.	619702.70	1250098.60	картометрический	-	-
2.739.	619650.30	1250062.10	картометрический	-	-
2.740.	619604.20	1250017.31	картометрический	-	-
2.741.	619554.00	1249962.00	картометрический	-	-
2.742.	619522.80	1249913.11	картометрический	-	-
2.743.	619504.31	1249858.00	картометрический	-	-
2.744.	619492.11	1249788.21	картометрический	-	-
2.745.	619484.30	1249707.91	картометрический	-	-
2.746.	619485.00	1249636.10	картометрический	-	-
2.747.	619498.11	1249574.91	картометрический	-	-
2.748.	619515.40	1249524.40	картометрический	-	-
2.749.	619532.50	1249495.00	картометрический	-	-
2.750.	619556.00	1249467.80	картометрический	-	-
2.751.	619581.50	1249444.80	картометрический	-	-
2.752.	619642.90	1249405.20	картометрический	-	-
2.753.	619698.00	1249376.20	картометрический	-	-
2.754.	619723.50	1249365.91	картометрический	-	-
2.755.	619738.30	1249355.50	картометрический	-	-
2.756.	619748.90	1249347.11	картометрический	-	-
2.757.	619744.80	1249338.70	картометрический	-	-
2.758.	619736.40	1249338.60	картометрический	-	-
2.759.	619725.71	1249342.70	картометрический	-	-
2.760.	619721.60	1249340.61	картометрический	-	-
2.761.	619723.70	1249334.20	картометрический	-	-
2.762.	619730.10	1249327.91	картометрический	-	-
2.763.	619740.70	1249321.70	картометрический	-	-
2.764.	619774.60	1249305.00	картометрический	-	-
2.765.	619791.60	1249292.71	картометрический	-	-
2.766.	619802.30	1249275.90	картометрический	-	-

Обозначение характерных точек границ	Координаты (метров)		Метод определения координат характерной точки	Средняя квадратическая погрешность положения характерной точки (M_i) (метров)	Описание обозначения точки на местности (при наличии)
	X	Y			
1	2	3	4	5	6
2.767.	619823.70	1249240.10	картометрический	-	-
2.768.	619847.10	1249204.41	картометрический	-	-
2.769.	619860.00	1249179.20	картометрический	-	-
2.770.	619875.10	1249147.60	картометрический	-	-
2.771.	619883.20	1249102.30	картометрический	-	-
2.772.	619881.81	1249090.70	картометрический	-	-
2.773.	619880.00	1249050.50	картометрический	-	-
2.774.	619874.10	1249012.51	картометрический	-	-
2.775.	619857.50	1248974.30	картометрический	-	-
2.776.	619840.70	1248951.00	картометрический	-	-
2.777.	619819.80	1248929.60	картометрический	-	-
2.778.	619786.50	1248893.40	картометрический	-	-
2.779.	619746.60	1248855.00	картометрический	-	-
2.780.	619706.70	1248829.31	картометрический	-	-
2.781.	619668.80	1248814.20	картометрический	-	-
2.782.	619637.20	1248811.71	картометрический	-	-
2.783.	619618.20	1248817.90	картометрический	-	-
2.784.	619599.10	1248826.10	картометрический	-	-
2.785.	619567.31	1248855.41	картометрический	-	-
2.786.	619558.60	1248872.20	картометрический	-	-
2.787.	619556.51	1248884.91	картометрический	-	-
2.788.	619562.80	1248891.30	картометрический	-	-
2.789.	619571.10	1248906.10	картометрический	-	-
2.790.	619571.00	1248916.71	картометрический	-	-
2.791.	619564.50	1248929.40	картометрический	-	-
2.792.	619549.51	1248952.40	картометрический	-	-
2.793.	619536.70	1248981.80	картометрический	-	-
2.794.	619526.10	1248994.40	картометрический	-	-
2.795.	619502.70	1249013.21	картометрический	-	-
2.796.	619492.10	1249025.80	картометрический	-	-
2.797.	619496.20	1249038.41	картометрический	-	-
2.798.	619496.00	1249049.00	картометрический	-	-
2.799.	619483.40	1249051.01	картометрический	-	-
2.800.	619479.20	1249042.61	картометрический	-	-
2.801.	619466.70	1249029.80	картометрический	-	-
2.802.	619451.91	1249021.20	картометрический	-	-
2.803.	619433.00	1249014.70	картометрический	-	-
2.804.	619399.41	1248995.30	картометрический	-	-
2.805.	619363.80	1248967.50	картометрический	-	-
2.806.	619319.60	1248948.20	картометрический	-	-
2.807.	619258.80	1248911.60	картометрический	-	-
2.808.	619210.61	1248864.70	картометрический	-	-
2.809.	619124.90	1248762.50	картометрический	-	-

Обозначение характерных точек границ	Координаты (метров)		Метод определения координат характерной точки	Средняя квадратическая погрешность положения характерной точки (M_t) (метров)	Описание обозначения точки на местности (при наличии)
	X	Y			
1	2	3	4	5	6
2.810.	619087.21	1248717.80	картометрический	-	-
2.811.	619075.20	1248652.30	картометрический	-	-
2.812.	619050.10	1248618.10	картометрический	-	-
2.813.	619034.80	1248605.11	картометрический	-	-
2.814.	618987.31	1248564.81	картометрический	-	-
2.815.	618945.40	1248520.00	картометрический	-	-
2.816.	618880.41	1248462.40	картометрический	-	-
2.817.	618859.60	1248441.11	картометрический	-	-
2.818.	618849.20	1248424.11	картометрический	-	-
2.819.	618836.60	1248407.11	картометрический	-	-
2.820.	618813.60	1248389.91	картометрический	-	-
2.821.	618761.01	1248353.50	картометрический	-	-
2.822.	618731.60	1248336.40	картометрический	-	-
2.823.	618710.81	1248313.01	картометрический	-	-
2.824.	618677.40	1248276.71	картометрический	-	-
2.825.	618662.71	1248261.80	картометрический	-	-
2.826.	618564.94	1248252.29	картометрический	-	-
2.827.	618457.75	1248307.38	картометрический	-	-
2.828.	618381.80	1248325.45	картометрический	-	-
2.829.	618260.88	1248316.53	картометрический	-	-
2.830.	618140.39	1248323.69	картометрический	-	-
2.831.	617978.66	1248291.69	картометрический	-	-
2.832.	617775.06	1248196.42	картометрический	-	-
2.833.	617566.49	1248065.09	картометрический	-	-
2.834.	617428.97	1248036.47	картометрический	-	-
2.835.	617312.50	1248043.53	картометрический	-	-
2.836.	617200.50	1248080.18	картометрический	-	-
2.837.	617089.81	1248148.17	картометрический	-	-
2.838.	616980.04	1248251.66	картометрический	-	-
2.839.	616921.82	1248288.68	картометрический	-	-
2.840.	616857.07	1248302.20	картометрический	-	-
2.841.	616800.58	1248291.84	картометрический	-	-
2.842.	616749.46	1248260.60	картометрический	-	-
2.843.	616718.72	1248217.02	картометрический	-	-
2.844.	616699.74	1248170.16	картометрический	-	-
2.845.	616671.70	1248002.21	картометрический	-	-
2.846.	616657.95	1247928.58	картометрический	-	-
2.847.	616623.72	1247864.37	картометрический	-	-
2.848.	616575.55	1247833.07	картометрический	-	-
2.849.	616523.24	1247824.66	картометрический	-	-
2.850.	616455.97	1247791.18	картометрический	-	-
2.851.	616393.77	1247796.87	картометрический	-	-
2.852.	616311.11	1247849.16	картометрический	-	-

Обозначение характерных точек границ	Координаты (метров)		Метод определения координат характерной точки	Средняя квадратическая погрешность положения характерной точки (M_t) (метров)	Описание обозначения точки на местности (при наличии)
	X	Y			
1	2	3	4	5	6
2.853.	616270.07	1247920.92	картометрический	-	-
2.854.	616205.83	1248195.56	картометрический	-	-
2.855.	616199.48	1248342.51	картометрический	-	-
2.856.	616234.34	1248481.17	картометрический	-	-
2.857.	616286.04	1248648.49	картометрический	-	-
2.858.	616443.06	1248996.58	картометрический	-	-
2.859.	616541.70	1249147.90	картометрический	-	-
2.860.	616730.59	1249356.07	картометрический	-	-
2.861.	616798.28	1249454.92	картометрический	-	-
2.862.	616797.82	1249523.70	картометрический	-	-
2.863.	616756.73	1249611.50	картометрический	-	-
2.864.	616692.72	1249651.11	картометрический	-	-
2.865.	616531.86	1249614.64	картометрический	-	-
2.866.	616415.98	1249536.34	картометрический	-	-
2.867.	616320.84	1249417.03	картометрический	-	-
2.868.	616249.35	1249285.72	картометрический	-	-
2.869.	616195.92	1249165.77	картометрический	-	-
2.870.	616149.33	1249081.16	картометрический	-	-
2.871.	616084.99	1248997.02	картометрический	-	-
2.872.	615997.24	1248922.36	картометрический	-	-
2.873.	615877.01	1248851.49	картометрический	-	-
2.874.	615790.17	1248812.33	картометрический	-	-
2.875.	615659.22	1248783.18	картометрический	-	-
2.876.	615554.93	1248783.45	картометрический	-	-
2.877.	615412.02	1248815.75	картометрический	-	-
2.878.	615265.30	1248906.30	картометрический	-	-
2.879.	615114.33	1249041.68	картометрический	-	-
2.880.	615035.33	1249130.47	картометрический	-	-
2.881.	614995.25	1249204.69	картометрический	-	-
2.882.	614966.25	1249288.10	картометрический	-	-
2.883.	614926.51	1249531.72	картометрический	-	-
2.884.	614897.63	1249767.75	картометрический	-	-
2.885.	614865.37	1249892.88	картометрический	-	-
2.886.	614835.00	1249976.54	картометрический	-	-
2.887.	614789.44	1250030.22	картометрический	-	-
2.888.	614694.31	1250086.61	картометрический	-	-
2.889.	614601.39	1250109.36	картометрический	-	-
2.890.	614519.89	1250101.99	картометрический	-	-
2.891.	614468.45	1250073.29	картометрический	-	-
2.892.	614460.80	1250045.70	картометрический	-	-
2.893.	614474.28	1249988.88	картометрический	-	-
2.894.	614483.45	1249899.66	картометрический	-	-
2.895.	614478.67	1249817.11	картометрический	-	-

Обозначение характерных точек границ	Координаты (метров)		Метод определения координат характерной точки	Средняя квадратическая погрешность положения характерной точки (M_t) (метров)	Описание обозначения точки на местности (при наличии)
	X	Y			
1	2	3	4	5	6
2.896.	614523.46	1249718.30	картометрический	-	-
2.897.	614682.60	1249532.64	картометрический	-	-
2.898.	614777.74	1249368.39	картометрический	-	-
2.899.	614819.41	1249217.39	картометрический	-	-
2.900.	614832.77	1249105.92	картометрический	-	-
2.901.	614844.51	1248932.15	картометрический	-	-
2.902.	614830.29	1248698.08	картометрический	-	-
2.903.	614794.50	1248624.47	картометрический	-	-
2.904.	614726.09	1248547.65	картометрический	-	-
2.905.	614646.24	1248499.60	картометрический	-	-
2.906.	614473.70	1248482.40	картометрический	-	-
2.907.	614265.12	1248547.19	картометрический	-	-
2.908.	614061.03	1248664.95	картометрический	-	-
2.909.	613973.47	1248711.62	картометрический	-	-
2.910.	613911.51	1248719.15	картометрический	-	-
2.911.	613863.51	1248693.76	картометрический	-	-
2.912.	613859.01	1248634.69	картометрический	-	-
2.913.	613863.23	1248569.48	картометрический	-	-
2.914.	613901.16	1248458.00	картометрический	-	-
2.915.	614009.97	1248212.59	картометрический	-	-
2.916.	614152.82	1247817.22	картометрический	-	-
2.917.	614168.54	1247692.14	картометрический	-	-
2.918.	614152.99	1247510.95	картометрический	-	-
2.919.	614071.62	1247404.65	картометрический	-	-
2.920.	613975.86	1247317.70	картометрический	-	-
2.921.	613828.84	1247247.54	картометрический	-	-
2.922.	613571.86	1247266.08	картометрический	-	-
2.923.	613437.51	1247334.67	картометрический	-	-
2.924.	613271.64	1247442.57	картометрический	-	-
2.925.	613182.42	1247539.59	картометрический	-	-
2.926.	613145.90	1247614.52	картометрический	-	-
2.927.	613141.98	1247691.57	картометрический	-	-
2.928.	613149.21	1247741.68	картометрический	-	-
2.929.	613211.73	1247870.27	картометрический	-	-
2.930.	613306.96	1248003.92	картометрический	-	-
2.931.	613394.72	1248078.58	картометрический	-	-
2.932.	613496.49	1248123.29	картометрический	-	-
2.933.	613615.65	1248161.87	картометрический	-	-
2.934.	613688.65	1248154.54	картометрический	-	-
2.935.	613738.85	1248111.07	картометрический	-	-
2.936.	613789.43	1248122.11	картометрический	-	-
2.937.	613820.16	1248165.17	картометрический	-	-
2.938.	613818.98	1248233.28	картометрический	-	-

Обозначение характерных точек границ	Координаты (метров)		Метод определения координат характерной точки	Средняя квадратическая погрешность положения характерной точки (M _t) (метров)	Описание обозначения точки на местности (при наличии)
	X	Y			
1	2	3	4	5	6
2.939.	613811.40	1248283.77	картометрический	-	-
2.940.	613757.77	1248382.84	картометрический	-	-
2.941.	613668.23	1248468.03	картометрический	-	-
2.942.	613538.06	1248513.51	картометрический	-	-
2.943.	613455.24	1248507.55	картометрический	-	-
2.944.	613369.77	1248484.67	картометрический	-	-
2.945.	613150.52	1248358.27	картометрический	-	-
2.946.	612907.22	1248174.87	картометрический	-	-
2.947.	612687.84	1247920.38	картометрический	-	-
2.948.	612502.67	1247768.23	картометрический	-	-
2.949.	612398.44	1247720.59	картометрический	-	-
2.950.	612334.47	1247706.65	картометрический	-	-
2.951.	612220.67	1247768.80	картометрический	-	-
2.952.	612095.62	1247868.07	картометрический	-	-
2.953.	612050.03	1247921.20	картометрический	-	-
2.954.	612019.58	1248001.91	картометрический	-	-
2.955.	611988.00	1247962.41	картометрический	-	-
2.956.	611984.11	1247947.61	картометрический	-	-
2.957.	611981.91	1247939.11	картометрический	-	-
2.958.	611973.71	1247903.00	картометрический	-	-
2.959.	611969.90	1247860.71	картометрический	-	-
2.960.	611966.01	1247812.01	картометрический	-	-
2.961.	611972.80	1247769.71	картометрический	-	-
2.962.	611983.61	1247740.21	картометрический	-	-
2.963.	612007.00	1247704.50	картометрический	-	-
2.964.	612017.80	1247683.40	картометрический	-	-
2.965.	612032.91	1247643.30	картометрический	-	-
2.966.	612047.90	1247609.61	картометрический	-	-
2.967.	612073.40	1247576.10	картометрический	-	-
2.968.	612090.51	1247555.11	картометрический	-	-
2.969.	612105.70	1247515.01	картометрический	-	-
2.970.	612116.40	1247489.71	картометрический	-	-
2.971.	612133.41	1247462.31	картометрический	-	-
2.972.	612161.10	1247433.00	картометрический	-	-
2.973.	612173.90	1247411.91	картометрический	-	-
2.974.	612178.51	1247373.80	картометрический	-	-
2.975.	612153.61	1247320.71	картометрический	-	-
2.976.	612143.90	1247225.51	картометрический	-	-
2.977.	612147.10	1247096.51	картометрический	-	-
2.978.	612162.70	1246997.11	картометрический	-	-
2.979.	612167.41	1246933.71	картометрический	-	-
2.980.	612161.50	1246889.31	картометрический	-	-
2.981.	612148.91	1246872.21	картометрический	-	-

Обозначение характерных точек границ	Координаты (метров)		Метод определения координат характерной точки	Средняя квadraticкая погрешность положения характерной точки (M_t) (метров)	Описание обозначения точки на местности (при наличии)
	X	Y			
1	2	3	4	5	6
2.982.	612125.80	1246863.51	картометрический	-	-
2.983.	612104.71	1246865.51	картометрический	-	-
2.984.	612020.81	1246838.01	картометрический	-	-
2.985.	612013.70	1246838.01	картометрический	-	-
2.986.	612021.40	1246807.80	картометрический	-	-
2.987.	612038.14	1246684.67	картометрический	-	-
2.988.	612114.27	1246413.36	картометрический	-	-
2.989.	612201.09	1246166.27	картометрический	-	-
2.990.	612244.50	1246046.05	картометрический	-	-
2.991.	612187.70	1245993.73	картометрический	-	-
2.992.	612102.17	1245967.70	картометрический	-	-
2.993.	612006.13	1245967.70	картометрический	-	-
2.994.	611975.76	1246013.69	картометрический	-	-
2.995.	611874.46	1246132.71	картометрический	-	-
2.996.	611585.40	1246189.91	картометрический	-	-
2.997.	611558.81	1246250.01	картометрический	-	-
2.998.	611478.01	1246432.11	картометрический	-	-
2.999.	611458.86	1246459.36	картометрический	-	-
2.1000.	611386.00	1246803.71	картометрический	-	-
2.1001.	611377.71	1246837.40	картометрический	-	-
2.1002.	611349.70	1246885.81	картометрический	-	-
2.1003.	610904.11	1247243.31	картометрический	-	-
2.1004.	610809.41	1247314.81	картометрический	-	-
2.1005.	610687.70	1247406.41	картометрический	-	-
2.1006.	610611.30	1247462.80	картометрический	-	-
2.1007.	610522.31	1247528.60	картометрический	-	-
2.1008.	610417.00	1247606.41	картометрический	-	-
2.1009.	610397.10	1247621.00	картометрический	-	-
2.1010.	610348.67	1247628.99	картометрический	-	-
2.1011.	610287.58	1247639.61	картометрический	-	-
2.1012.	610264.20	1247622.40	картометрический	-	-
2.1013.	610205.80	1247560.50	картометрический	-	-
2.1014.	609970.11	1247342.50	картометрический	-	-
2.1015.	609854.31	1247235.52	картометрический	-	-
2.1016.	609762.01	1247151.22	картометрический	-	-
2.1017.	609687.71	1247236.12	картометрический	-	-
2.1018.	609625.90	1247324.31	картометрический	-	-
2.1019.	609600.00	1247391.90	картометрический	-	-
2.1020.	609604.00	1247419.40	картометрический	-	-
2.1021.	609624.90	1247442.90	картометрический	-	-
2.1022.	609694.01	1247492.20	картометрический	-	-
2.1023.	609739.50	1247545.40	картометрический	-	-
2.1024.	609712.10	1247598.10	картометрический	-	-

Обозначение характерных точек границ	Координаты (метров)		Метод определения координат характерной точки	Средняя квадратическая погрешность положения характерной точки (M _t) (метров)	Описание обозначения точки на местности (при наличии)
	X	Y			
1	2	3	4	5	6
2.1025.	609686.20	1247674.00	картометрический	-	-
2.1026.	609674.70	1247779.80	картометрический	-	-
2.1027.	609665.20	1247919.40	картометрический	-	-
2.1028.	609664.01	1248056.80	картометрический	-	-
2.1029.	609646.20	1248168.80	картометрический	-	-
2.1030.	609596.10	1248348.10	картометрический	-	-
2.1031.	609566.00	1248430.40	картометрический	-	-
2.1032.	609573.80	1248502.30	картометрический	-	-
2.1033.	609547.00	1248686.20	картометрический	-	-
2.1034.	609516.00	1248853.10	картометрический	-	-
2.1035.	609481.60	1248945.70	картометрический	-	-
2.1036.	609485.00	1249045.20	картометрический	-	-
2.1037.	609515.91	1249115.40	картометрический	-	-
2.1038.	609591.30	1249179.50	картометрический	-	-
2.1039.	609666.60	1249245.90	картометрический	-	-
2.1040.	609737.61	1249348.10	картометрический	-	-
2.1041.	609775.40	1249418.70	картометрический	-	-
2.1042.	609853.30	1249531.60	картометрический	-	-
2.1043.	609859.70	1249613.00	картометрический	-	-
2.1044.	610122.70	1249664.80	картометрический	-	-
2.1045.	610250.87	1249741.87	картометрический	-	-
2.1046.	610330.64	1249783.92	картометрический	-	-
2.1047.	610409.80	1249824.70	картометрический	-	-
2.1048.	610456.41	1249849.90	картометрический	-	-
2.1049.	610490.78	1249866.67	картометрический	-	-
2.1050.	610511.18	1249877.33	картометрический	-	-
2.1051.	610559.51	1249872.11	картометрический	-	-
2.1052.	610626.90	1249874.80	картометрический	-	-
2.1053.	610667.10	1249883.10	картометрический	-	-
2.1054.	610694.10	1249894.60	картометрический	-	-
2.1055.	610731.90	1249922.40	картометрический	-	-
2.1056.	610923.61	1249981.00	картометрический	-	-
2.1057.	611057.80	1250022.80	картометрический	-	-
2.1058.	611152.00	1250112.50	картометрический	-	-
2.1059.	611170.70	1250144.50	картометрический	-	-
2.1060.	611515.70	1250727.40	картометрический	-	-
2.1061.	611537.90	1250761.00	картометрический	-	-
2.1062.	611545.01	1250771.70	картометрический	-	-
2.1063.	611598.50	1250852.60	картометрический	-	-
2.1064.	611623.80	1250890.50	картометрический	-	-
2.1065.	611632.71	1250904.10	картометрический	-	-
2.1066.	611872.60	1251266.20	картометрический	-	-
2.1067.	611890.80	1251293.70	картометрический	-	-

Обозначение характерных точек границ	Координаты (метров)		Метод определения координат характерной точки	Средняя квадратическая погрешность положения характерной точки (M _t) (метров)	Описание обозначения точки на местности (при наличии)
	X	Y			
1	2	3	4	5	6
2.1068.	612010.30	1251475.30	картометрический	-	-
2.1069.	612056.31	1251547.70	картометрический	-	-
2.1070.	612063.31	1251563.50	картометрический	-	-
2.1071.	612066.60	1251582.80	картометрический	-	-
2.1072.	612068.60	1251621.60	картометрический	-	-
2.1073.	612069.00	1251630.51	картометрический	-	-
2.1074.	612070.90	1251672.70	картометрический	-	-
2.1075.	612071.30	1251681.60	картометрический	-	-
2.1076.	612080.60	1251875.50	картометрический	-	-
2.1077.	612178.90	1251946.80	картометрический	-	-
2.1078.	612205.20	1251957.60	картометрический	-	-
2.1079.	612394.60	1252040.00	картометрический	-	-
2.1080.	612594.30	1252149.00	картометрический	-	-
2.1081.	612622.40	1252163.90	картометрический	-	-
2.1082.	612671.30	1252190.10	картометрический	-	-
2.1083.	612678.40	1252206.10	картометрический	-	-
2.1084.	612676.60	1252218.40	картометрический	-	-
2.1085.	612725.71	1252553.60	картометрический	-	-
2.1086.	612765.80	1252608.71	картометрический	-	-
2.1087.	612772.70	1252620.00	картометрический	-	-
2.1088.	612791.70	1252651.20	картометрический	-	-
2.1089.	612797.20	1252660.00	картометрический	-	-
2.1090.	612802.40	1252677.70	картометрический	-	-
2.1091.	612802.21	1252693.60	картометрический	-	-
2.1092.	612802.10	1252704.10	картометрический	-	-
2.1093.	612798.60	1252721.70	картометрический	-	-
2.1094.	612778.90	1252758.50	картометрический	-	-
2.1095.	612767.62	1252780.21	картометрический	-	-
2.1096.	612707.54	1252737.49	картометрический	-	-
2.1097.	612493.64	1252555.41	картометрический	-	-
2.1098.	612432.94	1252621.88	картометрический	-	-
2.1099.	612406.93	1252694.15	картометрический	-	-
2.1100.	612386.69	1252844.44	картометрический	-	-
2.1101.	612380.91	1253020.75	картометрический	-	-
2.1102.	612302.87	1253197.07	картометрический	-	-
2.1103.	612259.52	1253347.37	картометрический	-	-
2.1104.	612256.62	1253422.52	картометрический	-	-
2.1105.	612271.07	1253515.01	картометрический	-	-
2.1106.	612308.65	1253581.49	картометрический	-	-
2.1107.	612366.46	1253613.29	картометрический	-	-
2.1108.	612430.05	1253694.22	картометрический	-	-
2.1109.	612496.53	1253752.03	картометрический	-	-
2.1110.	612607.90	1253809.84	картометрический	-	-

Обозначение характерных точек границ	Координаты (метров)		Метод определения координат характерной точки	Средняя квадратическая погрешность положения характерной точки (M_t) (метров)	Описание обозначения точки на местности (при наличии)
	X	Y			
1	2	3	4	5	6
2.1111.	612662.82	1253838.74	картометрический	-	-
2.1112.	612749.53	1253844.52	картометрический	-	-
2.1113.	612818.70	1253867.60	картометрический	-	-
2.1114.	612878.21	1253917.50	картометрический	-	-
2.1115.	612907.90	1253949.40	картометрический	-	-
2.1116.	612975.90	1254052.10	картометрический	-	-
2.1117.	612992.40	1254085.80	картометрический	-	-
2.1118.	613001.91	1254105.20	картометрический	-	-
2.1119.	613012.20	1254142.20	картометрический	-	-
2.1120.	613019.10	1254179.30	картометрический	-	-
2.1121.	613039.71	1254274.60	картометрический	-	-
2.1122.	613055.11	1254348.80	картометрический	-	-
2.1123.	613061.80	1254407.10	картометрический	-	-
2.1124.	613068.20	1254518.20	картометрический	-	-
2.1125.	613064.40	1254562.10	картометрический	-	-
2.1126.	613053.70	1254599.10	картометрический	-	-
2.1127.	613043.10	1254621.90	картометрический	-	-
2.1128.	613018.20	1254665.81	картометрический	-	-
2.1129.	612950.90	1254758.80	картометрический	-	-
2.1130.	612930.70	1254783.80	картометрический	-	-
2.1131.	612843.00	1254892.00	картометрический	-	-
2.1132.	612731.70	1255016.41	картометрический	-	-
2.1133.	612650.40	1255089.70	картометрический	-	-
2.1134.	612609.90	1255115.90	картометрический	-	-
2.1135.	612507.70	1255172.20	картометрический	-	-
2.1136.	612454.80	1255201.20	картометрический	-	-
2.1137.	612421.20	1255220.30	картометрический	-	-
2.1138.	612328.00	1255254.81	картометрический	-	-
2.1139.	612192.40	1255315.60	картометрический	-	-
2.1140.	612143.11	1255330.21	картометрический	-	-
2.1141.	612134.20	1255332.80	картометрический	-	-
2.1142.	612079.70	1255350.01	картометрический	-	-
2.1143.	611968.80	1255373.90	картометрический	-	-
2.1144.	611889.80	1255383.90	картометрический	-	-
2.1145.	611854.30	1255382.90	картометрический	-	-
2.1146.	611812.40	1255381.60	картометрический	-	-
2.1147.	611773.81	1255369.00	картометрический	-	-
2.1148.	611735.20	1255354.11	картометрический	-	-
2.1149.	611614.20	1255307.80	картометрический	-	-
2.1150.	611491.50	1255254.00	картометрический	-	-
2.1151.	611381.00	1255210.91	картометрический	-	-
2.1152.	611272.20	1255181.90	картометрический	-	-
2.1153.	611152.70	1255168.60	картометрический	-	-

Обозначение характерных точек границ	Координаты (метров)		Метод определения координат характерной точки	Средняя квадратическая погрешность положения характерной точки (M _t) (метров)	Описание обозначения точки на местности (при наличии)
	X	Y			
1	2	3	4	5	6
2.1154.	611092.20	1255159.50	картометрический	-	-
2.1155.	611029.81	1255150.00	картометрический	-	-
2.1156.	610940.20	1255145.70	картометрический	-	-
2.1157.	610878.60	1255151.70	картометрический	-	-
2.1158.	610838.20	1255155.60	картометрический	-	-
2.1159.	610758.11	1255169.71	картометрический	-	-
2.1160.	610748.50	1255171.41	картометрический	-	-
2.1161.	610723.81	1255175.80	картометрический	-	-
2.1162.	610620.00	1255199.70	картометрический	-	-
2.1163.	610516.10	1255223.50	картометрический	-	-
2.1164.	610419.31	1255252.70	картометрический	-	-
2.1165.	610338.20	1255284.90	картометрический	-	-
2.1166.	610331.10	1255279.50	картометрический	-	-
2.1167.	610171.91	1255159.20	картометрический	-	-
2.1168.	610063.51	1255079.50	картометрический	-	-
2.1169.	610019.70	1255047.21	картометрический	-	-
2.1170.	609993.80	1255028.30	картометрический	-	-
2.1171.	609977.71	1255016.30	картометрический	-	-
2.1172.	609945.81	1255044.70	картометрический	-	-
2.1173.	609885.60	1255125.30	картометрический	-	-
2.1174.	609849.31	1255193.80	картометрический	-	-
2.1175.	609823.50	1255242.80	картометрический	-	-
2.1176.	609756.21	1255335.80	картометрический	-	-
2.1177.	609704.60	1255428.80	картометрический	-	-
2.1178.	609688.60	1255456.80	картометрический	-	-
2.1179.	609686.60	1255504.40	картометрический	-	-
2.1180.	609688.20	1255523.70	картометрический	-	-
2.1181.	609686.41	1255527.30	картометрический	-	-
2.1182.	609671.11	1255742.10	картометрический	-	-
2.1183.	609672.80	1255747.40	картометрический	-	-
2.1184.	609684.60	1255840.90	картометрический	-	-
2.1185.	609698.50	1255867.50	картометрический	-	-
2.1186.	609707.10	1255908.01	картометрический	-	-
2.1187.	609710.00	1255997.90	картометрический	-	-
2.1188.	609701.00	1256038.40	картометрический	-	-
2.1189.	609697.30	1256071.80	картометрический	-	-
2.1190.	609700.50	1256084.30	картометрический	-	-
2.1191.	609707.70	1256114.20	картометрический	-	-
2.1192.	609726.80	1256156.60	картометрический	-	-
2.1193.	609731.90	1256170.81	картометрический	-	-
2.1194.	609744.01	1256209.70	картометрический	-	-
2.1195.	609749.11	1256230.90	картометрический	-	-
2.1196.	609749.20	1256241.40	картометрический	-	-

Обозначение характерных точек границ	Координаты (метров)		Метод определения координат характерной точки	Средняя квадратическая погрешность положения характерной точки (M _t) (метров)	Описание обозначения точки на местности (при наличии)
	X	Y			
1	2	3	4	5	6
2.1197.	609673.46	1256599.22	картометрический	-	-
2.1198.	609668.80	1256790.61	картометрический	-	-
2.1199.	609522.24	1257010.95	картометрический	-	-
2.1200.	609422.59	1257180.22	картометрический	-	-
2.1201.	609285.51	1257420.10	картометрический	-	-
2.1202.	609109.70	1257585.90	картометрический	-	-
2.1203.	609085.20	1257609.10	картометрический	-	-
2.1204.	608998.81	1257690.10	картометрический	-	-
2.1205.	608875.40	1257772.70	картометрический	-	-
2.1206.	608730.81	1257835.60	картометрический	-	-
2.1207.	608659.15	1257899.15	картометрический	-	-
2.1208.	608593.76	1257881.72	картометрический	-	-
2.1209.	608526.21	1257929.67	картометрический	-	-
2.1210.	608397.62	1258066.97	картометрический	-	-
2.1211.	608330.04	1258125.82	картометрический	-	-
2.1212.	608279.91	1258197.74	картометрический	-	-
2.1213.	608321.32	1258282.74	картометрический	-	-
2.1214.	608338.76	1258365.56	картометрический	-	-
2.1215.	608349.66	1258470.18	картометрический	-	-
2.1216.	608375.81	1258594.41	картометрический	-	-
2.1217.	608404.15	1258640.18	картометрический	-	-
2.1218.	608441.20	1258661.98	картометрический	-	-
2.1219.	608460.01	1258798.70	картометрический	-	-
2.1220.	608452.70	1258842.80	картометрический	-	-
2.1221.	608459.20	1258937.90	картометрический	-	-
2.1222.	608472.90	1258997.90	картометрический	-	-
2.1223.	608475.30	1259005.00	картометрический	-	-
2.1224.	608483.20	1259028.00	картометрический	-	-
2.1225.	608498.50	1259128.50	картометрический	-	-
2.1226.	608503.40	1259204.30	картометрический	-	-
2.1227.	608508.61	1259220.30	картометрический	-	-
2.1228.	608520.70	1259245.10	картометрический	-	-
2.1229.	608534.60	1259271.60	картометрический	-	-
2.1230.	608553.80	1259301.70	картометрический	-	-
2.1231.	608564.10	1259336.90	картометрический	-	-
2.1232.	608584.80	1259418.20	картометрический	-	-
2.1233.	608617.80	1259481.90	картометрический	-	-
2.1234.	608675.40	1259559.80	картометрический	-	-
2.1235.	608738.20	1259615.01	картометрический	-	-
2.1236.	608848.40	1259725.10	картометрический	-	-
2.1237.	608885.00	1259787.10	картометрический	-	-
2.1238.	608948.80	1259997.20	картометрический	-	-
2.1239.	608990.30	1260092.70	картометрический	-	-

Обозначение характерных точек границ	Координаты (метров)		Метод определения координат характерной точки	Средняя квадратическая погрешность положения характерной точки (M ₁) (метров)	Описание обозначения точки на мест- ности (при наличии)
	X	Y			
1	2	3	4	5	6
2.1240.	609009.60	1260122.70	картометрический	-	-
2.1241.	609072.40	1260193.70	картометрический	-	-
2.1242.	609191.30	1260303.90	картометрический	-	-
2.1243.	609300.61	1260486.40	картометрический	-	-
2.1244.	609317.20	1260510.90	картометрический	-	-
2.1245.	609352.70	1260566.20	картометрический	-	-
2.1246.	609413.10	1260657.60	картометрический	-	-
2.1247.	609429.80	1260689.50	картометрический	-	-
2.1248.	609436.00	1260714.90	картометрический	-	-
2.1249.	609433.50	1260746.60	картометрический	-	-
2.1250.	609424.91	1260769.70	картометрический	-	-
2.1251.	609422.70	1260792.90	картометрический	-	-
2.1252.	609422.41	1260824.60	картометрический	-	-
2.1253.	609432.71	1260858.50	картометрический	-	-
2.1254.	609449.10	1260909.30	картометрический	-	-
2.1255.	609503.10	1261017.70	картометрический	-	-
2.1256.	609554.90	1261140.70	картометрический	-	-
2.1257.	609575.70	1261195.81	картометрический	-	-
2.1258.	609590.30	1261217.00	картометрический	-	-
2.1259.	609617.40	1261244.90	картометрический	-	-
2.1260.	609653.10	1261276.90	картометрический	-	-
2.1261.	609672.00	1261298.20	картометрический	-	-
2.1262.	609690.71	1261327.90	картометрический	-	-
2.1263.	609696.80	1261361.80	картометрический	-	-
2.1264.	609702.80	1261397.70	картометрический	-	-
2.1265.	609721.40	1261450.70	картометрический	-	-
2.1266.	609738.10	1261493.10	картометрический	-	-
2.1267.	609743.90	1261533.40	картометрический	-	-
2.1268.	609747.90	1261582.00	картометрический	-	-
2.1269.	609747.60	1261609.51	картометрический	-	-
2.1270.	609749.50	1261632.71	картометрический	-	-
2.1271.	609761.90	1261660.40	картометрический	-	-
2.1272.	609787.21	1261683.80	картометрический	-	-
2.1273.	609915.40	1261746.30	картометрический	-	-
2.1274.	609934.31	1261761.20	картометрический	-	-
2.1275.	609965.80	1261795.40	картометрический	-	-
2.1276.	609988.60	1261833.60	картометрический	-	-
2.1277.	610032.50	1261897.40	картометрический	-	-
2.1278.	610067.91	1261952.70	картометрический	-	-
2.1279.	610165.70	1262122.71	картометрический	-	-
2.1280.	610232.21	1262260.60	картометрический	-	-
2.1281.	610269.60	1262345.50	картометрический	-	-
2.1282.	610292.21	1262411.30	картометрический	-	-

Обозначение характерных точек границ	Координаты (метров)		Метод определения координат характерной точки	Средняя квадратическая погрешность положения характерной точки (M_t) (метров)	Описание обозначения точки на местности (при наличии)
	X	Y			
1	2	3	4	5	6
2.1283.	610304.50	1262476.80	картометрический	-	-
2.1284.	610324.90	1262559.40	картометрический	-	-
2.1285.	610349.81	1262618.80	картометрический	-	-
2.1286.	610378.70	1262693.10	картометрический	-	-
2.1287.	610384.80	1262712.10	картометрический	-	-
2.1288.	610405.50	1262777.80	картометрический	-	-
2.1289.	610421.70	1262860.30	картометрический	-	-
2.1290.	610444.30	1262930.30	картометрический	-	-
2.1291.	610469.30	1262987.60	картометрический	-	-
2.1292.	610542.40	1263098.20	картометрический	-	-
2.1293.	610565.70	1263142.70	картометрический	-	-
2.1294.	610573.51	1263157.60	картометрический	-	-
2.1295.	610585.91	1263193.70	картометрический	-	-
2.1296.	610598.20	1263244.50	картометрический	-	-
2.1297.	610618.60	1263335.60	картометрический	-	-
2.1298.	610634.90	1263405.60	картометрический	-	-
2.1299.	610655.70	1263460.70	картометрический	-	-
2.1300.	610711.70	1263594.40	картометрический	-	-
2.1301.	610728.10	1263649.40	картометрический	-	-
2.1302.	610759.00	1263753.40	картометрический	-	-
2.1303.	610775.50	1263793.80	картометрический	-	-
2.1304.	610796.21	1263844.70	картометрический	-	-
2.1305.	610832.21	1263921.10	картометрический	-	-
2.1306.	610877.20	1264016.70	картометрический	-	-
2.1307.	610888.40	1264048.59	картометрический	-	-
2.1308.	610984.70	1264322.00	картометрический	-	-
2.1309.	611036.41	1264459.90	картометрический	-	-
2.1310.	611077.50	1264614.60	картометрический	-	-
2.1311.	611123.00	1264739.80	картометрический	-	-
2.1312.	611148.70	1264812.00	картометрический	-	-
2.1313.	611177.01	1264898.60	картометрический	-	-
2.1314.	611178.50	1264928.40	картометрический	-	-
2.1315.	611075.11	1264925.40	картометрический	-	-
2.1316.	611039.20	1264923.00	картометрический	-	-
2.1317.	611005.40	1264918.40	картометрический	-	-
2.1318.	610937.63	1264943.50	картометрический	-	-
2.1319.	610931.31	1264962.21	картометрический	-	-
2.1320.	610935.50	1264972.81	картометрический	-	-
2.1321.	610952.41	1265021.71	картометрический	-	-
2.1322.	610940.51	1265067.51	картометрический	-	-
2.1323.	610926.11	1265084.70	картометрический	-	-
2.1324.	610911.20	1265105.71	картометрический	-	-
2.1325.	610911.10	1265133.20	картометрический	-	-

Обозначение характерных точек границ	Координаты (метров)		Метод определения координат характерной точки	Средняя квадратическая погрешность положения характерной точки (M_t) (метров)	Описание обозначения точки на местности (при наличии)
	X	Y			
1	2	3	4	5	6
2.1326.	610908.60	1265160.70	картометрический	-	-
2.1327.	610927.30	1265213.71	картометрический	-	-
2.1328.	610968.90	1265285.90	картометрический	-	-
2.1329.	610972.90	1265321.90	картометрический	-	-
2.1330.	610972.70	1265357.80	картометрический	-	-
2.1331.	610963.80	1265397.90	картометрический	-	-
2.1332.	611101.40	1265886.10	картометрический	-	-
2.1333.	611120.00	1265922.20	картометрический	-	-
2.1334.	611134.51	1265977.60	картометрический	-	-
2.1335.	611154.71	1266098.60	картометрический	-	-
2.1336.	611168.91	1266164.30	картометрический	-	-
2.1337.	611172.60	1266230.10	картометрический	-	-
2.1338.	611132.85	1266272.35	картометрический	-	-
2.1339.	611108.16	1266272.35	картометрический	-	-
2.1340.	611104.83	1266332.67	картометрический	-	-
2.1341.	611049.20	1266715.40	картометрический	-	-
2.1342.	611096.94	1266800.39	картометрический	-	-
2.1343.	611126.11	1266849.77	картометрический	-	-
2.1344.	611231.60	1266863.23	картометрический	-	-
2.1345.	611238.33	1266878.94	картометрический	-	-
2.1346.	611325.87	1267114.61	картометрический	-	-
2.1347.	611359.54	1267141.55	картометрический	-	-
2.1348.	611490.29	1267168.46	картометрический	-	-
2.1349.	611511.30	1267226.90	картометрический	-	-
2.1350.	611566.50	1267294.50	картометрический	-	-
2.1351.	611653.90	1267350.50	картометрический	-	-
2.1352.	611688.80	1267374.10	картометрический	-	-
2.1353.	611709.20	1267406.40	картометрический	-	-
2.1354.	611717.71	1267453.30	картометрический	-	-
2.1355.	611708.60	1267500.00	картометрический	-	-
2.1356.	611676.00	1267596.30	картометрический	-	-
2.1357.	611766.00	1267687.50	картометрический	-	-
2.1358.	612060.92	1268048.09	картометрический	-	-
2.1359.	612068.03	1268107.28	картометрический	-	-
2.1360.	612081.11	1268216.42	картометрический	-	-
2.1361.	612082.20	1268241.10	картометрический	-	-
2.1362.	612099.07	1268544.11	картометрический	-	-
2.1363.	612143.90	1268631.30	картометрический	-	-
2.1364.	612469.80	1268913.90	картометрический	-	-
2.1365.	612522.00	1268999.01	картометрический	-	-
2.1366.	612696.20	1269236.90	картометрический	-	-
2.1367.	612969.10	1269589.30	картометрический	-	-
2.1368.	613149.20	1269803.90	картометрический	-	-

Обозначение характерных точек границ	Координаты (метров)		Метод определения координат характерной точки	Средняя квадратическая погрешность положения характерной точки (M_t) (метров)	Описание обозначения точки на местности (при наличии)
	X	Y			
1	2	3	4	5	6
2.1369.	613149.00	1269841.90	картометрический	-	-
2.1370.	613148.80	1269879.90	картометрический	-	-
2.1371.	613139.70	1269920.80	картометрический	-	-
2.1372.	613136.60	1269970.50	картометрический	-	-
2.1373.	613145.10	1270008.50	картометрический	-	-
2.1374.	613165.31	1270061.30	картометрический	-	-
2.1375.	613205.90	1270117.10	картометрический	-	-
2.1376.	613219.01	1270170.30	картометрический	-	-
2.1377.	613249.80	1270343.71	картометрический	-	-
2.1378.	613321.00	1270810.70	картометрический	-	-
2.1379.	613381.30	1271185.50	картометрический	-	-
2.1380.	613426.40	1271214.70	картометрический	-	-
2.1381.	613589.10	1271183.90	картометрический	-	-
2.1382.	613629.00	1271184.30	картометрический	-	-
2.1383.	613700.80	1271190.90	картометрический	-	-
2.1384.	613704.80	1271235.10	картометрический	-	-
2.1385.	613709.90	1271467.40	картометрический	-	-
2.1386.	613671.91	1271744.10	картометрический	-	-
2.1387.	613592.80	1272319.60	картометрический	-	-
2.1388.	613576.90	1272435.40	картометрический	-	-
2.1389.	613572.17	1272472.93	картометрический	-	-
2.1390.	613659.20	1272510.60	картометрический	-	-
2.1391.	613695.20	1272548.70	картометрический	-	-
2.1392.	613745.30	1272536.50	картометрический	-	-
2.1393.	613786.60	1272473.41	картометрический	-	-
2.1394.	613839.60	1272439.81	картометрический	-	-
2.1395.	613962.60	1272330.60	картометрический	-	-
2.1396.	614239.90	1272167.30	картометрический	-	-
2.1397.	614407.00	1272087.90	картометрический	-	-
2.1398.	614476.60	1272082.01	картометрический	-	-
2.1399.	614571.40	1272097.40	картометрический	-	-
2.1400.	614643.10	1272085.10	картометрический	-	-
2.1401.	614691.70	1272064.30	картометрический	-	-
2.1402.	614732.10	1272003.10	картометрический	-	-
2.1403.	614762.10	1271923.00	картометрический	-	-
2.1404.	614771.20	1271836.50	картометрический	-	-
2.1405.	614786.40	1271760.50	картометрический	-	-
2.1406.	614805.50	1271741.60	картометрический	-	-
2.1407.	614830.42	1271746.32	картометрический	-	-
2.1408.	614802.20	1271591.50	картометрический	-	-
2.1409.	614787.81	1271517.50	картометрический	-	-
2.1410.	614773.30	1271454.00	картометрический	-	-
2.1411.	614754.10	1271380.00	картометрический	-	-

Обозначение характерных точек границ	Координаты (метров)		Метод определения координат характерной точки	Средняя квадратическая погрешность положения характерной точки (M_t) (метров)	Описание обозначения точки на местности (при наличии)
	X	Y			
1	2	3	4	5	6
2.1412.	614750.70	1271367.31	картометрический	-	-
2.1413.	614709.80	1271217.10	картометрический	-	-
2.1414.	614698.90	1271177.01	картометрический	-	-
2.1415.	614692.80	1271134.80	картометрический	-	-
2.1416.	614697.30	1271088.30	картометрический	-	-
2.1417.	614708.81	1271027.20	картометрический	-	-
2.1418.	614722.90	1270999.30	картометрический	-	-
2.1419.	614735.60	1270949.60	картометрический	-	-
2.1420.	614753.20	1270859.50	картометрический	-	-
2.1421.	614741.20	1270781.80	картометрический	-	-
2.1422.	614730.81	1270707.01	картометрический	-	-
2.1423.	614720.20	1270651.10	картометрический	-	-
2.1424.	614708.31	1270615.20	картометрический	-	-
2.1425.	614683.60	1270597.80	картометрический	-	-
2.1426.	614713.90	1270560.41	картометрический	-	-
2.1427.	614985.80	1270225.51	картометрический	-	-
2.1428.	615052.20	1270143.90	картометрический	-	-
2.1429.	615101.90	1270082.70	картометрический	-	-
2.1430.	615139.10	1270036.80	картометрический	-	-
2.1431.	615394.90	1269721.70	картометрический	-	-
2.1432.	615421.21	1269689.30	картометрический	-	-
2.1433.	615475.90	1269621.80	картометрический	-	-
2.1434.	615601.00	1269468.11	картометрический	-	-
2.1435.	615610.31	1269456.30	картометрический	-	-
2.1436.	615644.10	1269411.70	картометрический	-	-
2.1437.	615769.20	1269247.01	картометрический	-	-
2.1438.	615783.60	1269226.10	картометрический	-	-
2.1439.	615848.60	1269131.50	картометрический	-	-
2.1440.	615971.40	1268952.90	картометрический	-	-
2.1441.	616024.71	1268875.20	картометрический	-	-
2.1442.	616061.10	1268816.30	картометрический	-	-
2.1443.	616086.70	1268774.20	картометрический	-	-
2.1444.	616105.81	1268736.70	картометрический	-	-
2.1445.	616112.50	1268723.80	картометрический	-	-
2.1446.	616153.30	1268635.30	картометрический	-	-
2.1447.	616198.50	1268519.50	картометрический	-	-
2.1448.	616224.40	1268448.00	картометрический	-	-
2.1449.	616250.41	1268374.40	картометрический	-	-
2.1450.	616272.10	1268296.40	картометрический	-	-
2.1451.	616291.80	1268222.70	картометрический	-	-
2.1452.	616302.80	1268157.21	картометрический	-	-
2.1453.	616306.30	1268128.10	картометрический	-	-
2.1454.	616309.70	1268098.21	картометрический	-	-

Обозначение характерных точек границ	Координаты (метров)		Метод определения координат характерной точки	Средняя квадратичная погрешность положения характерной точки (M _t) (метров)	Описание обозначения точки на местности (при наличии)
	X	Y			
1	2	3	4	5	6
2.1455.	616316.60	1268022.20	картометрический	-	-
2.1456.	616332.92	1267769.89	картометрический	-	-
2.1457.	616767.01	1267669.10	картометрический	-	-
2.1458.	617030.90	1267541.90	картометрический	-	-
2.1459.	617644.50	1267233.20	картометрический	-	-
2.1460.	617724.60	1267267.40	картометрический	-	-
2.1461.	617771.00	1267292.80	картометрический	-	-
2.1462.	617808.80	1267320.30	картометрический	-	-
2.1463.	617846.70	1267360.60	картометрический	-	-
2.1464.	617880.30	1267411.40	картометрический	-	-
2.1465.	617922.21	1267502.30	картометрический	-	-
2.1466.	617955.70	1267549.00	картометрический	-	-
2.1467.	617980.90	1267578.60	картометрический	-	-
2.1468.	618018.80	1267610.30	картометрический	-	-
2.1469.	618039.51	1267627.50	картометрический	-	-
2.1470.	618054.60	1267640.10	картометрический	-	-
2.1471.	618071.30	1267663.40	картометрический	-	-
2.1472.	618096.41	1267720.40	картометрический	-	-
2.1473.	618125.91	1267756.50	картометрический	-	-
2.1474.	618151.21	1267777.60	картометрический	-	-
2.1475.	618182.70	1267794.70	картометрический	-	-
2.1476.	618229.00	1267839.20	картометрический	-	-
2.1477.	618294.30	1267890.00	картометрический	-	-
2.1478.	618338.40	1267905.00	картометрический	-	-
2.1479.	618355.41	1267909.30	картометрический	-	-
2.1480.	618387.00	1267903.00	картометрический	-	-
2.1481.	618416.80	1267888.40	картометрический	-	-
2.1482.	618448.50	1267871.60	картометрический	-	-
2.1483.	618505.60	1267827.11	картометрический	-	-
2.1484.	618516.20	1267818.90	картометрический	-	-
2.1485.	618540.10	1267798.00	картометрический	-	-
2.1486.	618575.60	1267767.10	картометрический	-	-
2.1487.	618605.20	1267741.10	картометрический	-	-
2.1488.	618651.70	1267698.30	картометрический	-	-
2.1489.	618692.21	1267661.20	картометрический	-	-
2.1490.	618717.61	1267644.30	картометрический	-	-
2.1491.	618768.43	1267617.75	картометрический	-	-
2.1492.	618833.81	1267611.01	картометрический	-	-
2.1493.	618874.42	1267609.08	картометрический	-	-
2.1494.	618943.40	1267658.20	картометрический	-	-
2.1495.	619057.20	1267738.60	картометрический	-	-
2.1496.	619095.10	1267768.30	картометрический	-	-
2.1497.	619101.61	1267773.80	картометрический	-	-

Обозначение характерных точек границ	Координаты (метров)		Метод определения координат характерной точки	Средняя квadratic- ческая погрешность положения характерной точки (M _t) (метров)	Описание обозначения точки на мест- ности (при наличии)
	X	Y			
1	2	3	4	5	6
2.1498.	619132.90	1267800.20	картометрический	-	-
2.1499.	619174.90	1267846.90	картометрический	-	-
2.1500.	619208.71	1267874.40	картометрический	-	-
2.1501.	619259.20	1267908.51	картометрический	-	-
2.1502.	619282.40	1267918.30	картометрический	-	-
2.1503.	619349.80	1267946.90	картометрический	-	-
2.1504.	619406.81	1267974.60	картометрический	-	-
2.1505.	619455.31	1267989.60	картометрический	-	-
2.1506.	619478.50	1267987.50	картометрический	-	-
2.1507.	619508.11	1267983.50	картометрический	-	-
2.1508.	619548.41	1267960.50	картометрический	-	-
2.1509.	619582.21	1267939.40	картометрический	-	-
2.1510.	619608.19	1267929.86	картометрический	-	-
2.1511.	619633.10	1267889.00	картометрический	-	-
2.1512.	619647.90	1267872.11	картометрический	-	-
2.1513.	619675.50	1267855.20	картометрический	-	-
2.1514.	619713.50	1267846.90	картометрический	-	-
2.1515.	619757.80	1267847.20	картометрический	-	-
2.1516.	619804.30	1267849.50	картометрический	-	-
2.1517.	619842.30	1267841.10	картометрический	-	-
2.1518.	619867.70	1267830.70	картометрический	-	-
2.1519.	619888.90	1267807.51	картометрический	-	-
2.1520.	619903.70	1267788.50	картометрический	-	-
2.1521.	619931.40	1267761.10	картометрический	-	-
2.1522.	619969.50	1267733.81	картометрический	-	-
2.1523.	620009.60	1267727.70	картометрический	-	-
2.1524.	620047.60	1267725.70	картометрический	-	-
2.1525.	620091.90	1267734.41	картометрический	-	-
2.1526.	620127.80	1267734.50	картометрический	-	-
2.1527.	620161.70	1267726.11	картометрический	-	-
2.1528.	620252.61	1267678.00	картометрический	-	-
2.1529.	620309.90	1267646.40	картометрический	-	-
2.1530.	620354.20	1267634.00	картометрический	-	-
2.1531.	620392.30	1267638.40	картометрический	-	-
2.1532.	620453.51	1267642.80	картометрический	-	-
2.1533.	620529.60	1267634.70	картометрический	-	-
2.1534.	620567.60	1267624.20	картометрический	-	-
2.1535.	620592.90	1267614.60	картометрический	-	-
2.1536.	620622.61	1267603.40	картометрический	-	-
2.1537.	620669.10	1267582.40	картометрический	-	-
2.1538.	620719.80	1267553.10	картометрический	-	-
2.1539.	620758.00	1267538.41	картометрический	-	-
2.1540.	620813.00	1267521.70	картометрический	-	-

Обозначение характерных точек границ	Координаты (метров)		Метод определения координат характерной точки	Средняя квадратическая погрешность положения характерной точки (M _t) (метров)	Описание обозначения точки на местности (при наличии)
	X	Y			
1	2	3	4	5	6
2.1541.	620857.40	1267517.61	картометрический	-	-
2.1542.	620878.40	1267536.80	картометрический	-	-
2.1543.	620901.50	1267552.81	картометрический	-	-
2.1544.	620926.70	1267593.90	картометрический	-	-
2.1545.	620960.50	1267596.31	картометрический	-	-
2.1546.	621013.30	1267588.00	картометрический	-	-
2.1547.	621066.40	1267543.90	картометрический	-	-
2.1548.	621127.70	1267522.90	картометрический	-	-
2.1549.	621178.31	1267529.60	картометрический	-	-
2.1550.	621224.71	1267544.60	картометрический	-	-
2.1551.	621294.20	1267585.10	картометрический	-	-
2.1552.	621342.70	1267604.20	картометрический	-	-
2.1553.	621403.90	1267623.50	картометрический	-	-
2.1554.	621445.30	1267621.50	картометрический	-	-
2.1555.	621453.50	1267615.20	картометрический	-	-
2.1556.	621465.10	1267632.20	картометрический	-	-
2.1557.	621484.10	1267659.71	картометрический	-	-
2.1558.	621509.20	1267683.00	картометрический	-	-
2.1559.	621526.00	1267697.90	картометрический	-	-
2.1560.	621538.70	1267706.50	картометрический	-	-
2.1561.	621595.60	1267738.40	картометрический	-	-
2.1562.	621625.20	1267755.40	картометрический	-	-
2.1563.	621642.00	1267766.00	картометрический	-	-
2.1564.	621656.80	1267770.40	картометрический	-	-
2.1565.	621669.50	1267770.40	картометрический	-	-
2.1566.	621701.90	1267829.10	картометрический	-	-
2.1567.	621998.83	1268327.66	картометрический	-	-
2.1568.	622421.00	1269036.50	картометрический	-	-
2.1569.	622551.30	1269231.10	картометрический	-	-
2.1570.	622571.60	1269274.90	картометрический	-	-
2.1571.	622418.90	1269437.10	картометрический	-	-
2.1572.	622371.20	1269503.50	картометрический	-	-
2.1573.	622244.09	1269715.95	картометрический	-	-
2.1574.	622225.90	1269920.40	картометрический	-	-
2.1575.	622248.60	1269914.10	картометрический	-	-
2.1576.	622286.70	1269912.30	картометрический	-	-
2.1577.	622314.20	1269914.40	картометрический	-	-
2.1578.	622345.70	1269927.30	картометрический	-	-
2.1579.	622383.60	1269946.50	картометрический	-	-
2.1580.	622423.50	1269986.80	картометрический	-	-
2.1581.	622507.50	1270096.50	картометрический	-	-
2.1582.	622568.20	1270190.41	картометрический	-	-
2.1583.	622631.10	1270279.41	картометрический	-	-

Обозначение характерных точек границ	Координаты (метров)		Метод определения координат характерной точки	Средняя квадратическая погрешность положения характерной точки (M _t) (метров)	Описание обозначения точки на местности (при наличии)
	X	Y			
1	2	3	4	5	6
2.1584.	622689.70	1270372.60	картометрический	-	-
2.1585.	622750.50	1270446.90	картометрический	-	-
2.1586.	622788.30	1270487.11	картометрический	-	-
2.1587.	622720.50	1270519.91	картометрический	-	-
2.1588.	622730.90	1270539.80	картометрический	-	-
2.1589.	622732.90	1270567.30	картометрический	-	-
2.1590.	622728.50	1270596.91	картометрический	-	-
2.1591.	622715.71	1270641.20	картометрический	-	-
2.1592.	622694.20	1270685.40	картометрический	-	-
2.1593.	622696.20	1270723.40	картометрический	-	-
2.1594.	622689.71	1270750.91	картометрический	-	-
2.1595.	622666.30	1270778.31	картометрический	-	-
2.1596.	622636.50	1270812.01	картометрический	-	-
2.1597.	622613.11	1270837.20	картометрический	-	-
2.1598.	622615.20	1270852.00	картометрический	-	-
2.1599.	622629.70	1270900.70	картометрический	-	-
2.1600.	622633.80	1270921.81	картометрический	-	-
2.1601.	622623.10	1270945.10	картометрический	-	-
2.1602.	622597.70	1270959.71	картометрический	-	-
2.1603.	622572.30	1270968.10	картометрический	-	-
2.1604.	622549.10	1270959.40	картометрический	-	-
2.1605.	622530.10	1270974.20	картометрический	-	-
2.1606.	622519.30	1270995.30	картометрический	-	-
2.1607.	622510.70	1271018.50	картометрический	-	-
2.1608.	622516.70	1271073.51	картометрический	-	-
2.1609.	622523.81	1271104.90	картометрический	-	-
2.1610.	622496.30	1271117.30	картометрический	-	-
2.1611.	622488.70	1271119.71	картометрический	-	-
2.1612.	622468.70	1271127.10	картометрический	-	-
2.1613.	622456.20	1271132.01	картометрический	-	-
2.1614.	622443.60	1271142.00	картометрический	-	-
2.1615.	622433.60	1271146.90	картометрический	-	-
2.1616.	622403.41	1271184.30	картометрический	-	-
2.1617.	622398.40	1271191.80	картометрический	-	-
2.1618.	622390.90	1271199.21	картометрический	-	-
2.1619.	622380.90	1271206.70	картометрический	-	-
2.1620.	622355.81	1271216.50	картометрический	-	-
2.1621.	622355.81	1271221.50	картометрический	-	-
2.1622.	622365.70	1271234.10	картометрический	-	-
2.1623.	622360.70	1271239.11	картометрический	-	-
2.1624.	622348.21	1271236.50	картометрический	-	-
2.1625.	622333.20	1271236.40	картометрический	-	-
2.1626.	622325.71	1271241.41	картометрический	-	-

Обозначение характерных точек границ	Координаты (метров)		Метод определения координат характерной точки	Средняя квадратиче- ская погрешность положения характерной точки (M _t) (метров)	Описание обозначе- ния точки на мест- ности (при наличии)
	X	Y			
1	2	3	4	5	6
2.1627.	622313.10	1271253.81	картометрический	-	-
2.1628.	622308.10	1271261.31	картометрический	-	-
2.1629.	622303.01	1271278.70	картометрический	-	-
2.1630.	622303.00	1271283.70	картометрический	-	-
2.1631.	622300.30	1271308.70	картометрический	-	-
2.1632.	622297.91	1271316.20	картометрический	-	-
2.1633.	622292.90	1271323.70	картометрический	-	-
2.1634.	622280.31	1271336.20	картометрический	-	-
2.1635.	622270.30	1271341.10	картометрический	-	-
2.1636.	622257.70	1271351.00	картометрический	-	-
2.1637.	622247.60	1271363.51	картометрический	-	-
2.1638.	622242.60	1271375.91	картометрический	-	-
2.1639.	622222.30	1271430.81	картометрический	-	-
2.1640.	622222.30	1271440.81	картометрический	-	-
2.1641.	622224.70	1271458.30	картометрический	-	-
2.1642.	622229.61	1271470.81	картометрический	-	-
2.1643.	622229.61	1271480.81	картометрический	-	-
2.1644.	622224.50	1271493.31	картометрический	-	-
2.1645.	622211.91	1271520.71	картометрический	-	-
2.1646.	622191.00	1271526.30	картометрический	-	-
2.1647.	622144.60	1271521.90	картометрический	-	-
2.1648.	622102.30	1271521.70	картометрический	-	-
2.1649.	622060.01	1271563.71	картометрический	-	-
2.1650.	622034.30	1271614.41	картометрический	-	-
2.1651.	622021.10	1271703.10	картометрический	-	-
2.1652.	622054.50	1271787.60	картометрический	-	-
2.1653.	622060.61	1271804.90	картометрический	-	-
2.1654.	622035.41	1271839.81	картометрический	-	-
2.1655.	622005.10	1271897.11	картометрический	-	-
2.1656.	621995.10	1271922.01	картометрический	-	-
2.1657.	621950.21	1271920.40	картометрический	-	-
2.1658.	621929.51	1271920.96	картометрический	-	-
2.1659.	621882.60	1271922.20	картометрический	-	-
2.1660.	621815.10	1271904.90	картометрический	-	-
2.1661.	621787.61	1271902.81	картометрический	-	-
2.1662.	621770.70	1271917.51	картометрический	-	-
2.1663.	621753.60	1271944.90	картометрический	-	-
2.1664.	621749.30	1271957.51	картометрический	-	-
2.1665.	621763.91	1271978.71	картометрический	-	-
2.1666.	621791.20	1272012.70	картометрический	-	-
2.1667.	621820.50	1272059.20	картометрический	-	-
2.1668.	621809.80	1272086.70	картометрический	-	-
2.1669.	621761.00	1272120.20	картометрический	-	-

Обозначение характерных точек границ	Координаты (метров)		Метод определения координат характерной точки	Средняя квадратическая погрешность положения характерной точки (M_t) (метров)	Описание обозначения точки на местности (при наличии)
	X	Y			
1	2	3	4	5	6
2.1670.	621706.10	1272143.20	картометрический	-	-
2.1671.	621617.30	1272151.31	картометрический	-	-
2.1672.	621568.60	1272170.11	картометрический	-	-
2.1673.	621540.90	1272206.00	картометрический	-	-
2.1674.	621519.71	1272218.50	картометрический	-	-
2.1675.	621483.80	1272214.11	картометрический	-	-
2.1676.	621431.10	1272190.60	картометрический	-	-
2.1677.	621395.30	1272186.21	картометрический	-	-
2.1678.	621371.90	1272198.81	картометрический	-	-
2.1679.	621361.11	1272243.11	картометрический	-	-
2.1680.	621337.80	1272266.30	картометрический	-	-
2.1681.	621295.50	1272276.61	картометрический	-	-
2.1682.	621257.50	1272276.41	картометрический	-	-
2.1683.	621229.80	1272320.70	картометрический	-	-
2.1684.	621204.20	1272377.71	картометрический	-	-
2.1685.	621180.40	1272460.01	картометрический	-	-
2.1686.	621195.01	1272483.31	картометрический	-	-
2.1687.	621211.80	1272502.40	картометрический	-	-
2.1688.	621232.80	1272521.50	картометрический	-	-
2.1689.	621237.00	1272540.50	картометрический	-	-
2.1690.	621222.11	1272561.50	картометрический	-	-
2.1691.	621204.90	1272601.70	картометрический	-	-
2.1692.	621215.31	1272652.40	картометрический	-	-
2.1693.	621210.51	1272760.21	картометрический	-	-
2.1694.	621199.50	1272804.51	картометрический	-	-
2.1695.	621186.70	1272834.01	картометрический	-	-
2.1696.	621123.50	1272808.41	картометрический	-	-
2.1697.	621068.51	1272820.91	картометрический	-	-
2.1698.	621026.21	1272831.20	картометрический	-	-
2.1699.	620971.20	1272858.41	картометрический	-	-
2.1700.	620867.70	1273244.61	картометрический	-	-
2.1701.	620844.81	1273339.61	картометрический	-	-
2.1702.	620811.91	1273476.60	картометрический	-	-
2.1703.	620775.61	1273584.01	картометрический	-	-
2.1704.	620720.20	1273710.40	картометрический	-	-
2.1705.	620692.40	1273779.90	картометрический	-	-
2.1706.	620617.21	1274140.40	картометрический	-	-
2.1707.	620587.00	1274288.00	картометрический	-	-
2.1708.	620525.10	1274576.80	картометрический	-	-
2.1709.	620488.01	1274749.70	картометрический	-	-
2.1710.	620488.10	1274764.50	картометрический	-	-
2.1711.	620477.60	1274766.70	картометрический	-	-
2.1712.	620437.40	1274785.30	картометрический	-	-

Обозначение характерных точек границ	Координаты (метров)		Метод определения координат характерной точки	Средняя квадратическая погрешность положения характерной точки (M _t) (метров)	Описание обозначения точки на местности (при наличии)
	X	Y			
1	2	3	4	5	6
2.1713.	620407.70	1274810.50	картометрический	-	-
2.1714.	620367.40	1274858.80	картометрический	-	-
2.1715.	620318.50	1274945.20	картометрический	-	-
2.1716.	620274.00	1275010.30	картометрический	-	-
2.1717.	620231.61	1275054.50	картометрический	-	-
2.1718.	620216.60	1275090.30	картометрический	-	-
2.1719.	620220.70	1275149.40	картометрический	-	-
2.1720.	620214.20	1275187.30	картометрический	-	-
2.1721.	620193.00	1275193.50	картометрический	-	-
2.1722.	620152.90	1275197.50	картометрический	-	-
2.1723.	620133.80	1275220.50	картометрический	-	-
2.1724.	620089.50	1275245.70	картометрический	-	-
2.1725.	620049.30	1275275.00	картометрический	-	-
2.1726.	620002.90	1275281.10	картометрический	-	-
2.1727.	619916.30	1275278.50	картометрический	-	-
2.1728.	619868.19	1275278.26	картометрический	-	-
2.1729.	619728.04	1275165.39	картометрический	-	-
2.1730.	619706.10	1275129.50	картометрический	-	-
2.1731.	619689.31	1275093.50	картометрический	-	-
2.1732.	619664.10	1275070.20	картометрический	-	-
2.1733.	619613.50	1275057.30	картометрический	-	-
2.1734.	619535.50	1275052.60	картометрический	-	-
2.1735.	619470.22	1274869.47	картометрический	-	-
2.1736.	619456.20	1274834.81	картометрический	-	-
2.1737.	619431.44	1274836.81	картометрический	-	-
2.1738.	619380.42	1274836.81	картометрический	-	-
2.1739.	619333.90	1274855.20	картометрический	-	-
2.1740.	619325.33	1274859.26	картометрический	-	-
2.1741.	619279.31	1274893.00	картометрический	-	-
2.1742.	619253.40	1274909.60	картометрический	-	-
2.1743.	619200.41	1274957.90	картометрический	-	-
2.1744.	619164.60	1274987.20	картометрический	-	-
2.1745.	619118.11	1275001.70	картометрический	-	-
2.1746.	619071.99	1275003.34	картометрический	-	-
2.1747.	618938.80	1274994.40	картометрический	-	-
2.1748.	618941.00	1274962.70	картометрический	-	-
2.1749.	618941.20	1274935.20	картометрический	-	-
2.1750.	618939.21	1274895.10	картометрический	-	-
2.1751.	618924.70	1274825.41	картометрический	-	-
2.1752.	618891.20	1274776.70	картометрический	-	-
2.1753.	618852.10	1274763.40	картометрический	-	-
2.1754.	618840.60	1274759.50	картометрический	-	-
2.1755.	618766.90	1274738.00	картометрический	-	-

Обозначение характерных точек границ	Координаты (метров)		Метод определения координат характерной точки	Средняя квадратическая погрешность положения характерной точки (M_t) (метров)	Описание обозначения точки на местности (при наличии)
	X	Y			
1	2	3	4	5	6
2.1756.	618699.40	1274731.31	картометрический	-	-
2.1757.	618640.31	1274747.91	картометрический	-	-
2.1758.	618587.21	1274802.40	картометрический	-	-
2.1759.	618549.20	1274836.00	картометрический	-	-
2.1760.	618504.81	1274858.90	картометрический	-	-
2.1761.	618497.00	1274863.40	картометрический	-	-
2.1762.	618487.20	1274869.00	картометрический	-	-
2.1763.	618427.11	1274888.80	картометрический	-	-
2.1764.	618404.50	1274903.70	картометрический	-	-
2.1765.	618384.50	1274911.00	картометрический	-	-
2.1766.	618362.00	1274915.90	картометрический	-	-
2.1767.	618334.40	1274923.30	картометрический	-	-
2.1768.	618295.10	1274923.70	картометрический	-	-
2.1769.	618256.21	1274918.10	картометрический	-	-
2.1770.	618233.60	1274911.01	картометрический	-	-
2.1771.	618210.40	1274905.40	картометрический	-	-
2.1772.	618190.31	1274912.40	картометрический	-	-
2.1773.	618177.50	1274936.50	картометрический	-	-
2.1774.	618160.61	1274954.20	картометрический	-	-
2.1775.	618065.31	1275027.60	картометрический	-	-
2.1776.	617957.20	1275140.90	картометрический	-	-
2.1777.	617795.10	1275370.70	картометрический	-	-
2.1778.	617673.70	1275791.61	картометрический	-	-
2.1779.	617665.90	1275818.60	картометрический	-	-
2.1780.	617627.20	1275913.80	картометрический	-	-
2.1781.	617618.71	1275934.70	картометрический	-	-
2.1782.	617560.90	1276118.10	картометрический	-	-
2.1783.	617522.00	1276270.90	картометрический	-	-
2.1784.	617480.10	1276282.40	картометрический	-	-
2.1785.	617449.50	1276297.11	картометрический	-	-
2.1786.	617418.30	1276317.10	картометрический	-	-
2.1787.	617396.31	1276338.70	картометрический	-	-
2.1788.	617369.80	1276357.20	картометрический	-	-
2.1789.	617323.00	1276383.40	картометрический	-	-
2.1790.	617287.31	1276392.50	картометрический	-	-
2.1791.	617211.00	1276401.40	картометрический	-	-
2.1792.	617141.10	1276397.90	картометрический	-	-
2.1793.	617082.10	1276386.60	картометрический	-	-
2.1794.	617035.50	1276374.00	картометрический	-	-
2.1795.	616985.80	1276353.10	картометрический	-	-
2.1796.	616917.10	1276318.70	картометрический	-	-
2.1797.	616881.40	1276303.81	картометрический	-	-
2.1798.	616822.41	1276273.80	картометрический	-	-

Обозначение характерных точек границ	Координаты (метров)		Метод определения координат характерной точки	Средняя квадратическая погрешность положения характерной точки (M _t) (метров)	Описание обозначения точки на местности (при наличии)
	X	Y			
1	2	3	4	5	6
2.1799.	616715.20	1276226.71	картометрический	-	-
2.1800.	616607.46	1276212.31	картометрический	-	-
2.1801.	616402.11	1276057.90	картометрический	-	-
2.1802.	616307.91	1275955.91	картометрический	-	-
2.1803.	616287.50	1275939.21	картометрический	-	-
2.1804.	616188.31	1275858.01	картометрический	-	-
2.1805.	616018.60	1275679.51	картометрический	-	-
2.1806.	615901.20	1275573.11	картометрический	-	-
2.1807.	615871.90	1275548.21	картометрический	-	-
2.1808.	615729.20	1275426.30	картометрический	-	-
2.1809.	615601.21	1275334.71	картометрический	-	-
2.1810.	615431.30	1275197.21	картометрический	-	-
2.1811.	615404.10	1275175.01	картометрический	-	-
2.1812.	615257.11	1275055.71	картометрический	-	-
2.1813.	615225.81	1275030.41	картометрический	-	-
2.1814.	615024.31	1274866.21	картометрический	-	-
2.1815.	615001.20	1274847.31	картометрический	-	-
2.1816.	614948.80	1274813.11	картометрический	-	-
2.1817.	614820.90	1274698.21	картометрический	-	-
2.1818.	614656.90	1274621.22	картометрический	-	-
2.1819.	614547.61	1274548.81	картометрический	-	-
2.1820.	614427.81	1274493.21	картометрический	-	-
2.1821.	614270.01	1274437.31	картометрический	-	-
2.1822.	614141.51	1274428.11	картометрический	-	-
2.1823.	614008.51	1274448.11	картометрический	-	-
2.1824.	613966.41	1274454.51	картометрический	-	-
2.1825.	613957.91	1274456.51	картометрический	-	-
2.1826.	613912.61	1274466.91	картометрический	-	-
2.1827.	613875.71	1274466.61	картометрический	-	-
2.1828.	613862.90	1274468.32	картометрический	-	-
2.1829.	613843.91	1274470.71	картометрический	-	-
2.1830.	613711.01	1274493.21	картометрический	-	-
2.1831.	613664.51	1274505.51	картометрический	-	-
2.1832.	613630.60	1274524.42	картометрический	-	-
2.1833.	613600.90	1274551.72	картометрический	-	-
2.1834.	613585.70	1274570.92	картометрический	-	-
2.1835.	613560.61	1274602.22	картометрический	-	-
2.1836.	613513.81	1274654.82	картометрический	-	-
2.1837.	613454.51	1274711.42	картометрический	-	-
2.1838.	613239.11	1274765.22	картометрический	-	-
2.1839.	613186.31	1274790.22	картометрический	-	-
2.1840.	612930.00	1274957.90	картометрический	-	-
2.1841.	612750.00	1275094.10	картометрический	-	-

Обозначение характерных точек границ	Координаты (метров)		Метод определения координат характерной точки	Средняя квадратическая погрешность положения характерной точки (M_t) (метров)	Описание обозначения точки на местности (при наличии)
	X	Y			
1	2	3	4	5	6
2.1842.	612545.50	1275080.20	картометрический	-	-
2.1843.	612392.00	1275022.30	картометрический	-	-
2.1844.	612257.30	1274985.61	картометрический	-	-
2.1845.	612101.40	1274961.40	картометрический	-	-
2.1846.	611973.00	1274926.90	картометрический	-	-
2.1847.	611836.10	1274913.41	картометрический	-	-
2.1848.	611827.70	1274907.01	картометрический	-	-
2.1849.	611770.70	1274902.51	картометрический	-	-
2.1850.	611578.90	1274888.71	картометрический	-	-
2.1851.	611347.20	1274855.71	картометрический	-	-
2.1852.	611222.81	1274840.22	картометрический	-	-
2.1853.	611211.51	1274844.41	картометрический	-	-
2.1854.	610436.10	1274758.11	картометрический	-	-
2.1855.	610404.50	1274760.00	картометрический	-	-
2.1856.	610339.20	1274740.51	картометрический	-	-
2.1857.	610154.01	1274667.81	картометрический	-	-
2.1858.	609994.00	1274603.60	картометрический	-	-
2.1859.	609773.00	1274496.90	картометрический	-	-
2.1860.	609627.70	1274447.60	картометрический	-	-
2.1861.	609482.30	1274429.91	картометрический	-	-
2.1862.	609414.80	1274410.50	картометрический	-	-
2.1863.	609172.60	1274333.31	картометрический	-	-
2.1864.	609130.60	1274322.10	картометрический	-	-
2.1865.	609010.30	1274290.20	картометрический	-	-
2.1866.	608951.30	1274281.40	картометрический	-	-
2.1867.	608890.10	1274283.20	картометрический	-	-
2.1868.	608845.71	1274302.50	картометрический	-	-
2.1869.	608784.40	1274329.10	картометрический	-	-
2.1870.	608744.20	1274337.30	картометрический	-	-
2.1871.	608666.20	1274339.00	картометрический	-	-
2.1872.	608556.60	1274321.60	картометрический	-	-
2.1873.	608510.10	1274318.90	картометрический	-	-
2.1874.	608349.80	1274310.00	картометрический	-	-
2.1875.	608305.60	1274301.30	картометрический	-	-
2.1876.	608035.80	1274249.20	картометрический	-	-
2.1877.	607888.30	1274208.31	картометрический	-	-
2.1878.	607726.50	1274142.01	картометрический	-	-
2.1879.	607595.70	1274101.00	картометрический	-	-
2.1880.	607374.51	1274023.51	картометрический	-	-
2.1881.	607277.70	1273995.40	картометрический	-	-
2.1882.	607191.20	1273982.21	картометрический	-	-
2.1883.	607155.31	1273979.80	картометрический	-	-
2.1884.	607159.70	1273967.21	картометрический	-	-

Обозначение характерных точек границ	Координаты (метров)		Метод определения координат характерной точки	Средняя квадратическая погрешность положения характерной точки (M_t) (метров)	Описание обозначения точки на местности (при наличии)
	X	Y			
1	2	3	4	5	6
2.1885.	607043.80	1273928.40	картометрический	-	-
2.1886.	607020.60	1273917.71	картометрический	-	-
2.1887.	607005.90	1273909.21	картометрический	-	-
2.1888.	606999.60	1273909.00	картометрический	-	-
2.1889.	606900.61	1273876.81	картометрический	-	-
2.1890.	606890.01	1273874.50	картометрический	-	-
2.1891.	606866.90	1273866.00	картометрический	-	-
2.1892.	606727.90	1273806.01	картометрический	-	-
2.1893.	606597.50	1273739.60	картометрический	-	-
2.1894.	606431.30	1273651.91	картометрический	-	-
2.1895.	606389.30	1273619.91	картометрический	-	-
2.1896.	606311.60	1273549.71	картометрический	-	-
2.1897.	606236.10	1273469.01	картометрический	-	-
2.1898.	606221.40	1273443.61	картометрический	-	-
2.1899.	606211.11	1273411.81	картометрический	-	-
2.1900.	606209.10	1273392.81	картометрический	-	-
2.1901.	606202.80	1273375.91	картометрический	-	-
2.1902.	606196.60	1273365.21	картометрический	-	-
2.1903.	606179.80	1273352.41	картометрический	-	-
2.1904.	606160.81	1273348.00	картометрический	-	-
2.1905.	606125.00	1273343.60	картометрический	-	-
2.1906.	606108.10	1273337.20	картометрический	-	-
2.1907.	606093.31	1273326.61	картометрический	-	-
2.1908.	606080.80	1273311.70	картометрический	-	-
2.1909.	606068.20	1273296.81	картометрический	-	-
2.1910.	606041.00	1273269.11	картометрический	-	-
2.1911.	606007.31	1273247.81	картометрический	-	-
2.1912.	605942.10	1273224.11	картометрический	-	-
2.1913.	605887.21	1273209.01	картометрический	-	-
2.1914.	605843.01	1273189.71	картометрический	-	-
2.1915.	605771.51	1273159.71	картометрический	-	-
2.1916.	605710.41	1273144.41	картометрический	-	-
2.1917.	605672.50	1273135.71	картометрический	-	-
2.1918.	605632.51	1273122.91	картометрический	-	-
2.1919.	605619.80	1273117.71	картометрический	-	-
2.1920.	605590.40	1273105.71	картометрический	-	-
2.1921.	605565.01	1273086.41	картометрический	-	-
2.1922.	605537.81	1273052.61	картометрический	-	-
2.1923.	605531.51	1273044.11	картометрический	-	-
2.1924.	605521.40	1272957.41	картометрический	-	-
2.1925.	605519.90	1272952.01	картометрический	-	-
2.1926.	605513.21	1272929.91	картометрический	-	-
2.1927.	605492.31	1272893.81	картометрический	-	-

Обозначение характерных точек границ	Координаты (метров)		Метод определения координат характерной точки	Средняя квadraticкая погрешность положения характерной точки (M _t) (метров)	Описание обозначения точки на местности (при наличии)
	X	Y			
1	2	3	4	5	6
2.1928.	605465.01	1272857.71	картометрический	-	-
2.1929.	605421.01	1272808.91	картометрический	-	-
2.1930.	605395.80	1272787.11	картометрический	-	-
2.1931.	605270.10	1272677.21	картометрический	-	-
2.1932.	605253.30	1272658.01	картометрический	-	-
2.1933.	605240.81	1272649.41	картометрический	-	-
2.1934.	605234.21	1272647.11	картометрический	-	-
2.1935.	605007.40	1272451.30	картометрический	-	-
2.1936.	604801.51	1272278.80	картометрический	-	-
2.1937.	604669.00	1272128.00	картометрический	-	-
2.1938.	604648.50	1272104.60	картометрический	-	-
2.1939.	604642.31	1272087.70	картометрический	-	-
2.1940.	604563.10	1271903.50	картометрический	-	-
2.1941.	604558.90	1271890.80	картометрический	-	-
2.1942.	604554.90	1271865.40	картометрический	-	-
2.1943.	604555.10	1271827.40	картометрический	-	-
2.1944.	604473.60	1271698.10	картометрический	-	-
2.1945.	604395.61	1271672.10	картометрический	-	-
2.1946.	604292.30	1271646.20	картометрический	-	-
2.1947.	604195.40	1271613.80	картометрический	-	-
2.1948.	604109.40	1271530.90	картометрический	-	-
2.1949.	604029.60	1271474.90	картометрический	-	-
2.1950.	603987.61	1271445.60	картометрический	-	-
2.1951.	603840.20	1271374.90	картометрический	-	-
2.1952.	603781.30	1271342.80	картометрический	-	-
2.1953.	603711.80	1271320.01	картометрический	-	-
2.1954.	603669.60	1271306.20	картометрический	-	-
2.1955.	603638.01	1271293.31	картометрический	-	-
2.1956.	603593.90	1271276.10	картометрический	-	-
2.1957.	603568.50	1271269.60	картометрический	-	-
2.1958.	603547.40	1271271.60	картометрический	-	-
2.1959.	603489.15	1271279.16	картометрический	-	-
2.1960.	603408.20	1271268.60	картометрический	-	-
2.1961.	603342.90	1271253.40	картометрический	-	-
2.1962.	603180.70	1271197.40	картометрический	-	-
2.1963.	603014.30	1271130.80	картометрический	-	-
2.1964.	602864.80	1271077.00	картометрический	-	-
2.1965.	602702.70	1271014.70	картометрический	-	-
2.1966.	602660.48	1271001.37	картометрический	-	-
2.1967.	602660.80	1270946.80	картометрический	-	-
2.1968.	602658.81	1270932.10	картометрический	-	-
2.1969.	602652.50	1270921.50	картометрический	-	-
2.1970.	602643.70	1270914.10	картометрический	-	-

Обозначение характерных точек границ	Координаты (метров)		Метод определения координат характерной точки	Средняя квадратическая погрешность положения характерной точки (M ₁) (метров)	Описание обозначения точки на местности (при наличии)
	X	Y			
1	2	3	4	5	6
2.1971.	602629.40	1270902.20	картометрический	-	-
2.1972.	602577.00	1270866.00	картометрический	-	-
2.1973.	602522.10	1270836.51	картометрический	-	-
2.1974.	602438.00	1270791.20	картометрический	-	-
2.1975.	602370.30	1270816.10	картометрический	-	-
2.1976.	602334.40	1270822.20	картометрический	-	-
2.1977.	602273.21	1270825.90	картометрический	-	-
2.1978.	602201.40	1270823.40	картометрический	-	-
2.1979.	602174.10	1270819.00	картометрический	-	-
2.1980.	602131.91	1270808.20	картометрический	-	-
2.1981.	602039.20	1270792.70	картометрический	-	-
2.1982.	601834.50	1270430.30	картометрический	-	-
2.1983.	601745.70	1270287.10	картометрический	-	-
2.1984.	601629.50	1270099.50	картометрический	-	-
2.1985.	601556.31	1269995.40	картометрический	-	-
2.1986.	601537.50	1269953.10	картометрический	-	-
2.1987.	601516.60	1269917.10	картометрический	-	-
2.1988.	601487.20	1269883.10	картометрический	-	-
2.1989.	601441.00	1269846.80	картометрический	-	-
2.1990.	601424.90	1269832.70	картометрический	-	-
2.1991.	601409.60	1269819.20	картометрический	-	-
2.1992.	601384.40	1269783.10	картометрический	-	-
2.1993.	601353.00	1269732.20	картометрический	-	-
2.1994.	601330.20	1269689.80	картометрический	-	-
2.1995.	601307.20	1269626.40	картометрический	-	-
2.1996.	601288.50	1269584.00	картометрический	-	-
2.1997.	601269.70	1269558.50	картометрический	-	-
2.1998.	601252.90	1269539.30	картометрический	-	-
2.1999.	601236.00	1269535.00	картометрический	-	-
2.2000.	601206.60	1269520.00	картометрический	-	-
2.2001.	601177.10	1269500.90	картометрический	-	-
2.2002.	601147.80	1269475.40	картометрический	-	-
2.2003.	601114.10	1269445.50	картометрический	-	-
2.2004.	601088.90	1269422.00	картометрический	-	-
2.2005.	601067.79	1269411.40	картометрический	-	-
2.2006.	601036.20	1269404.60	картометрический	-	-
2.2007.	601006.70	1269398.40	картометрический	-	-
2.2008.	600913.80	1269404.00	картометрический	-	-
2.2009.	600894.99	1269384.80	картометрический	-	-
2.2010.	600763.00	1269281.60	картометрический	-	-
2.2011.	600636.40	1269143.40	картометрический	-	-
2.2012.	600571.90	1269077.90	картометрический	-	-
2.2013.	600477.60	1268984.90	картометрический	-	-

Обозначение характерных точек границ	Координаты (метров)		Метод определения координат характерной точки	Средняя квадратическая погрешность положения характерной точки (M _t) (метров)	Описание обозначения точки на местности (при наличии)
	X	Y			
1	2	3	4	5	6
2.2014.	600398.00	1268914.40	картометрический	-	-
2.2015.	600343.19	1268860.49	картометрический	-	-
2.2016.	600318.60	1268836.30	картометрический	-	-
2.2017.	600271.40	1268776.10	картометрический	-	-
2.2018.	600241.70	1268743.40	картометрический	-	-
2.2019.	600184.60	1268683.00	картометрический	-	-
2.2020.	600129.80	1268645.20	картометрический	-	-
2.2021.	600106.60	1268626.71	картометрический	-	-
2.2022.	600060.30	1268589.70	картометрический	-	-
2.2023.	599866.31	1268446.10	картометрический	-	-
2.2024.	599741.20	1268455.20	картометрический	-	-
2.2025.	599720.61	1268459.10	картометрический	-	-
2.2026.	599650.41	1268472.50	картометрический	-	-
2.2027.	599691.90	1268367.40	картометрический	-	-
2.2028.	599790.30	1268213.10	картометрический	-	-
2.2029.	599878.40	1268116.30	картометрический	-	-
2.2030.	599952.60	1268020.80	картометрический	-	-
2.2031.	599961.60	1268009.30	картометрический	-	-
2.2032.	600045.70	1267892.80	картометрический	-	-
2.2033.	600067.50	1267862.50	картометрический	-	-
2.2034.	600138.20	1267750.60	картометрический	-	-
2.2035.	600170.80	1267694.80	картометрический	-	-
2.2036.	600186.21	1267668.40	картометрический	-	-
2.2037.	600262.00	1267553.90	картометрический	-	-
2.2038.	600346.41	1267443.42	картометрический	-	-
2.2039.	600400.50	1267372.41	картометрический	-	-
2.2040.	600418.11	1267355.00	картометрический	-	-
2.2041.	600470.40	1267292.70	картометрический	-	-
2.2042.	600478.60	1267283.01	картометрический	-	-
2.2043.	600554.10	1267203.41	картометрический	-	-
2.2044.	600732.90	1266994.70	картометрический	-	-
2.2045.	600906.71	1266778.41	картометрический	-	-
2.2046.	600922.11	1266753.81	картометрический	-	-
2.2047.	600931.10	1266741.70	картометрический	-	-
2.2048.	600942.70	1266729.90	картометрический	-	-
2.2049.	600957.20	1266711.31	картометрический	-	-
2.2050.	600980.40	1266680.80	картометрический	-	-
2.2051.	600995.01	1266661.50	картометрический	-	-
2.2052.	601068.00	1266559.51	картометрический	-	-
2.2053.	601219.50	1266323.10	картометрический	-	-
2.2054.	601271.80	1266353.50	картометрический	-	-
2.2055.	601291.70	1266366.10	картометрический	-	-
2.2056.	601383.91	1266399.11	картометрический	-	-

Обозначение характерных точек границ	Координаты (метров)		Метод определения координат характерной точки	Средняя квадратическая погрешность положения характерной точки (M _t) (метров)	Описание обозначения точки на местности (при наличии)
	X	Y			
1	2	3	4	5	6
2.2057.	601433.71	1266424.50	картометрический	-	-
2.2058.	601485.10	1266224.80	картометрический	-	-
2.2059.	601541.20	1266045.30	картометрический	-	-
2.2060.	601551.41	1266020.40	картометрический	-	-
2.2061.	601604.80	1265875.70	картометрический	-	-
2.2062.	601647.71	1265793.60	картометрический	-	-
2.2063.	601682.51	1265723.60	картометрический	-	-
2.2064.	601754.71	1265577.90	картометрический	-	-
2.2065.	601799.70	1265487.10	картометрический	-	-
2.2066.	601817.41	1265452.20	картометрический	-	-
2.2067.	601880.20	1265351.60	картометрический	-	-
2.2068.	601828.20	1265332.30	картометрический	-	-
2.2069.	601795.80	1265319.70	картометрический	-	-
2.2070.	601611.40	1265233.50	картометрический	-	-
2.2071.	601502.00	1265157.80	картометрический	-	-
2.2072.	601392.41	1265092.20	картометрический	-	-
2.2073.	601342.61	1265066.80	картометрический	-	-
2.2074.	601048.80	1264897.50	картометрический	-	-
2.2075.	600799.61	1264795.90	картометрический	-	-
2.2076.	600547.90	1264694.20	картометрический	-	-
2.2077.	600485.51	1264671.30	картометрический	-	-
2.2078.	600400.70	1264648.30	картометрический	-	-
2.2079.	600364.30	1264635.60	картометрический	-	-
2.2080.	600305.90	1264615.10	картометрический	-	-
2.2081.	600238.50	1264597.30	картометрический	-	-
2.2082.	599941.80	1264490.30	картометрический	-	-
2.2083.	599921.90	1264477.70	картометрический	-	-
2.2084.	599844.61	1264444.90	картометрический	-	-
2.2085.	599665.20	1264373.71	картометрический	-	-
2.2086.	599655.01	1264395.40	картометрический	-	-
2.2087.	599637.00	1264434.10	картометрический	-	-
2.2088.	599569.31	1264444.20	картометрический	-	-
2.2089.	599508.00	1264486.10	картометрический	-	-
2.2090.	599463.70	1264494.20	картометрический	-	-
2.2091.	599400.60	1264466.40	картометрический	-	-
2.2092.	599331.20	1264432.11	картометрический	-	-
2.2093.	599192.30	1264336.20	картометрический	-	-
2.2094.	598895.90	1264148.30	картометрический	-	-
2.2095.	598894.40	1264099.60	картометрический	-	-
2.2096.	598894.10	1264089.70	картометрический	-	-
2.2097.	598835.11	1264063.30	картометрический	-	-
2.2098.	598745.40	1264017.70	картометрический	-	-
2.2099.	598713.57	1263998.43	картометрический	-	-

Обозначение характерных точек границ	Координаты (метров)		Метод определения координат характерной точки	Средняя квадратическая погрешность положения характерной точки (M _t) (метров)	Описание обозначения точки на местности (при наличии)
	X	Y			
1	2	3	4	5	6
2.2100.	598683.10	1263974.90	картометрический	-	-
2.2101.	598669.50	1263967.10	картометрический	-	-
2.2102.	598516.20	1263878.91	картометрический	-	-
2.2103.	598480.90	1263856.00	картометрический	-	-
2.2104.	598464.00	1263845.20	картометрический	-	-
2.2105.	598407.40	1263808.71	картометрический	-	-
2.2106.	598342.10	1263785.90	картометрический	-	-
2.2107.	598239.00	1263749.90	картометрический	-	-
2.2108.	598108.61	1263698.10	картометрический	-	-
2.2109.	598016.40	1263608.50	картометрический	-	-
2.2110.	598007.70	1263601.00	картометрический	-	-
2.2111.	597913.11	1263520.90	картометрический	-	-
2.2112.	597830.01	1263450.40	картометрический	-	-
2.2113.	597685.00	1263368.80	картометрический	-	-
2.2114.	597546.50	1263274.71	картометрический	-	-
2.2115.	597466.70	1263220.00	картометрический	-	-
2.2116.	597343.00	1263135.30	картометрический	-	-
2.2117.	597208.60	1263049.60	картометрический	-	-
2.2118.	597095.01	1263000.00	картометрический	-	-
2.2119.	596954.30	1262918.41	картометрический	-	-
2.2120.	596792.40	1262845.11	картометрический	-	-
2.2121.	596683.10	1262804.70	картометрический	-	-
2.2122.	596651.50	1262793.10	картометрический	-	-
2.2123.	596588.40	1262765.10	картометрический	-	-
2.2124.	596527.41	1262738.00	картометрический	-	-
2.2125.	596481.20	1262717.50	картометрический	-	-
2.2126.	596399.20	1262686.60	картометрический	-	-
2.2127.	596331.80	1262661.20	картометрический	-	-
2.2128.	596228.51	1262639.10	картометрический	-	-
2.2129.	596222.20	1262638.00	картометрический	-	-
2.2130.	596129.40	1262623.50	картометрический	-	-
2.2131.	596072.50	1262614.50	картометрический	-	-
2.2132.	596042.90	1262612.60	картометрический	-	-
2.2133.	595933.00	1262605.50	картометрический	-	-
2.2134.	595760.71	1262536.10	картометрический	-	-
2.2135.	595737.71	1262526.80	картометрический	-	-
2.2136.	595658.00	1262460.60	картометрический	-	-
2.2137.	595548.80	1262394.10	картометрический	-	-
2.2138.	595422.70	1262338.00	картометрический	-	-
2.2139.	595185.90	1262237.20	картометрический	-	-
2.2140.	595105.10	1262199.80	картометрический	-	-
2.2141.	595006.70	1262118.70	картометрический	-	-
2.2142.	594974.30	1262090.90	картометрический	-	-

Обозначение характерных точек границ	Координаты (метров)		Метод определения координат характерной точки	Средняя квадратическая погрешность положения характерной точки (M ₁) (метров)	Описание обозначения точки на мест- ности (при наличии)
	X	Y			
1	2	3	4	5	6
2.2143.	594889.30	1262018.20	картометрический	-	-
2.2144.	594887.80	1262043.60	картометрический	-	-
2.2145.	594876.50	1262041.50	картометрический	-	-
2.2146.	594712.31	1261982.70	картометрический	-	-
2.2147.	594565.10	1261926.50	картометрический	-	-
2.2148.	594415.70	1261863.90	картометрический	-	-
2.2149.	594262.31	1261801.10	картометрический	-	-
2.2150.	594100.20	1261725.60	картометрический	-	-
2.2151.	593907.10	1261601.40	картометрический	-	-
2.2152.	593812.70	1261546.60	картометрический	-	-
2.2153.	593659.30	1261457.50	картометрический	-	-
2.2154.	593508.30	1261350.50	картометрический	-	-
2.2155.	593317.40	1261217.70	картометрический	-	-
2.2156.	593256.90	1261136.90	картометрический	-	-
2.2157.	593253.11	1261073.50	картометрический	-	-
2.2158.	593264.50	1260995.50	картометрический	-	-
2.2159.	593279.81	1260928.00	картометрический	-	-
2.2160.	593286.20	1260916.80	картометрический	-	-
2.2161.	593246.30	1260906.60	картометрический	-	-
2.2162.	593045.60	1260666.00	картометрический	-	-
2.2163.	593024.90	1260640.50	картометрический	-	-
2.2164.	592931.31	1260525.50	картометрический	-	-
2.2165.	592856.20	1260433.40	картометрический	-	-
2.2166.	592764.61	1260320.40	картометрический	-	-
2.2167.	592518.81	1260015.80	картометрический	-	-
2.2168.	592396.40	1259846.00	картометрический	-	-
2.2169.	592370.50	1259809.80	картометрический	-	-
2.2170.	592335.10	1259754.60	картометрический	-	-
2.2171.	592287.01	1259693.10	картометрический	-	-
2.2172.	592218.00	1259605.90	картометрический	-	-
2.2173.	592153.30	1259529.40	картометрический	-	-
2.2174.	592121.90	1259488.90	картометрический	-	-
2.2175.	592105.20	1259463.50	картометрический	-	-
2.2176.	592096.91	1259440.20	картометрический	-	-
2.2177.	592088.70	1259406.40	картометрический	-	-
2.2178.	592078.20	1259383.10	картометрический	-	-
2.2179.	592063.70	1259366.10	картометрический	-	-
2.2180.	592046.90	1259357.50	картометрический	-	-
2.2181.	592044.91	1259342.70	картометрический	-	-
2.2182.	591961.30	1259223.80	картометрический	-	-
2.2183.	591942.70	1259181.40	картометрический	-	-
2.2184.	591887.91	1259183.00	картометрический	-	-
2.2185.	591883.61	1259191.40	картометрический	-	-

Обозначение характерных точек границ	Координаты (метров)		Метод определения координат характерной точки	Средняя квадрати- ческая погрешность положения характерной точки (M _t) (метров)	Описание обозначе- ния точки на мест- ности (при наличии)
	X	Y			
1	2	3	4	5	6
2.2186.	591881.41	1259212.60	картометрический	-	-
2.2187.	591874.90	1259225.10	картометрический	-	-
2.2188.	591864.30	1259242.00	картометрический	-	-
2.2189.	591823.40	1259368.40	картометрический	-	-
2.2190.	591819.00	1259385.21	картометрический	-	-
2.2191.	591806.30	1259406.30	картометрический	-	-
2.2192.	591780.31	1259494.71	картометрический	-	-
2.2193.	591683.40	1259819.30	картометрический	-	-
2.2194.	591627.60	1259968.70	картометрический	-	-
2.2195.	591620.70	1259989.80	картометрический	-	-
2.2196.	591606.10	1260034.10	картометрический	-	-
2.2197.	591595.30	1260082.60	картометрический	-	-
2.2198.	591577.50	1260173.90	картометрический	-	-
2.2199.	591575.50	1260225.10	картометрический	-	-
2.2200.	591579.40	1260267.90	картометрический	-	-
2.2201.	591590.20	1260311.70	картометрический	-	-
2.2202.	591660.51	1260507.30	картометрический	-	-
2.2203.	591721.91	1260676.80	картометрический	-	-
2.2204.	591816.90	1260924.90	картометрический	-	-
2.2205.	591873.40	1261221.10	картометрический	-	-
2.2206.	591924.80	1261432.80	картометрический	-	-
2.2207.	591932.80	1261430.80	картометрический	-	-
2.2208.	591964.30	1261441.70	картометрический	-	-
2.2209.	591985.20	1261471.50	картометрический	-	-
2.2210.	591991.30	1261505.30	картометрический	-	-
2.2211.	591974.00	1261541.10	картометрический	-	-
2.2212.	591967.50	1261566.20	картометрический	-	-
2.2213.	591959.80	1261576.70	картометрический	-	-
2.2214.	591991.60	1261708.11	картометрический	-	-
2.2215.	592064.90	1262013.00	картометрический	-	-
2.2216.	592064.80	1262027.70	картометрический	-	-
2.2217.	592091.29	1262131.50	картометрический	-	-
2.2218.	592104.90	1262258.40	картометрический	-	-
2.2219.	592108.80	1262296.40	картометрический	-	-
2.2220.	592097.80	1262349.10	картометрический	-	-
2.2221.	592038.99	1262545.00	картометрический	-	-
2.2222.	592014.40	1262709.50	картометрический	-	-
2.2223.	591996.40	1262831.90	картометрический	-	-
2.2224.	591969.80	1262985.90	картометрический	-	-
2.2225.	591947.70	1263108.10	картометрический	-	-
2.2226.	591936.00	1263251.70	картометрический	-	-
2.2227.	591853.90	1263479.30	картометрический	-	-
2.2228.	591737.91	1263719.10	картометрический	-	-

Обозначение характерных точек границ	Координаты (метров)		Метод определения координат характерной точки	Средняя квадратическая погрешность положения характерной точки (M_t) (метров)	Описание обозначения точки на местности (при наличии)
	X	Y			
1	2	3	4	5	6
2.2229.	591763.10	1263734.10	картометрический	-	-
2.2230.	591773.61	1263751.10	картометрический	-	-
2.2231.	591760.60	1263780.60	картометрический	-	-
2.2232.	591739.30	1263805.70	картометрический	-	-
2.2233.	591707.60	1263809.60	картометрический	-	-
2.2234.	591700.40	1263817.90	картометрический	-	-
2.2235.	591713.70	1263845.70	картометрический	-	-
2.2236.	591729.50	1263883.80	картометрический	-	-
2.2237.	591723.90	1263888.00	картометрический	-	-
2.2238.	591677.31	1263919.13	картометрический	-	-
2.2239.	591587.70	1264019.91	картометрический	-	-
2.2240.	591546.90	1264118.80	картометрический	-	-
2.2241.	591495.30	1264228.20	картометрический	-	-
2.2242.	591461.80	1264295.61	картометрический	-	-
2.2243.	591454.50	1264310.21	картометрический	-	-
2.2244.	591411.71	1264396.50	картометрический	-	-
2.2245.	591358.30	1264467.80	картометрический	-	-
2.2246.	591301.20	1264490.50	картометрический	-	-
2.2247.	591286.91	1264512.30	картометрический	-	-
2.2248.	591258.30	1264555.70	картометрический	-	-
2.2249.	591145.30	1264717.30	картометрический	-	-
2.2250.	591038.31	1264900.21	картометрический	-	-
2.2251.	590965.80	1264992.51	картометрический	-	-
2.2252.	590910.90	1265060.50	картометрический	-	-
2.2253.	590867.71	1265114.20	картометрический	-	-
2.2254.	590778.00	1265242.31	картометрический	-	-
2.2255.	590699.10	1265340.80	картометрический	-	-
2.2256.	590599.00	1265452.00	картометрический	-	-
2.2257.	590552.00	1265525.51	картометрический	-	-
2.2258.	590549.70	1265538.11	картометрический	-	-
2.2259.	590518.10	1265543.41	картометрический	-	-
2.2260.	590344.80	1265572.21	картометрический	-	-
2.2261.	590093.50	1265601.70	картометрический	-	-
2.2262.	589897.20	1265612.50	картометрический	-	-
2.2263.	589696.90	1265602.30	картометрический	-	-
2.2264.	589631.50	1265603.40	картометрический	-	-
2.2265.	589536.50	1265605.00	картометрический	-	-
2.2266.	589380.40	1265599.40	картометрический	-	-
2.2267.	589373.93	1265624.62	картометрический	-	-
2.2268.	589302.10	1265621.90	картометрический	-	-
2.2269.	589238.48	1265617.57	картометрический	-	-
2.2270.	589198.70	1265584.11	картометрический	-	-
2.2271.	589173.30	1265571.41	картометрический	-	-

Обозначение характерных точек границ	Координаты (метров)		Метод определения координат характерной точки	Средняя квадратиче- ская погрешность положения характерной точки (M _t) (метров)	Описание обозначе- ния точки на мест- ности (при наличии)
	X	Y			
1	2	3	4	5	6
2.2272.	589120.30	1265564.80	картометрический	-	-
2.2273.	589065.40	1265556.30	картометрический	-	-
2.2274.	588855.90	1265523.51	картометрический	-	-
2.2275.	588781.90	1265510.60	картометрический	-	-
2.2276.	588726.80	1265514.60	картометрический	-	-
2.2277.	588656.70	1265524.70	картометрический	-	-
2.2278.	588627.10	1265528.90	картометрический	-	-
2.2279.	588582.70	1265537.10	картометрический	-	-
2.2280.	588574.20	1265536.70	картометрический	-	-
2.2281.	588540.30	1265534.90	картометрический	-	-
2.2282.	588466.40	1265515.61	картометрический	-	-
2.2283.	588400.81	1265500.00	картометрический	-	-
2.2284.	588339.40	1265485.70	картометрический	-	-
2.2285.	588229.40	1265459.70	картометрический	-	-
2.2286.	587933.21	1265382.40	картометрический	-	-
2.2287.	587675.00	1265326.90	картометрический	-	-
2.2288.	587609.40	1265311.61	картометрический	-	-
2.2289.	587450.80	1265260.20	картометрический	-	-
2.2290.	587404.30	1265245.00	картометрический	-	-
2.2291.	587355.60	1265230.40	картометрический	-	-
2.2292.	587264.70	1265202.80	картометрический	-	-
2.2293.	587241.40	1265195.80	картометрический	-	-
2.2294.	586881.81	1265078.81	картометрический	-	-
2.2295.	586570.90	1264977.71	картометрический	-	-
2.2296.	586536.90	1264970.91	картометрический	-	-
2.2297.	586238.70	1264910.71	картометрический	-	-
2.2298.	586067.30	1264880.51	картометрический	-	-
2.2299.	585783.70	1264804.51	картометрический	-	-
2.2300.	585707.60	1264784.00	картометрический	-	-
2.2301.	585534.20	1264749.30	картометрический	-	-
2.2302.	585502.40	1264743.01	картометрический	-	-
2.2303.	585256.90	1264689.21	картометрический	-	-
2.2304.	585130.10	1264652.80	картометрический	-	-
2.2305.	584889.11	1264529.30	картометрический	-	-
2.2306.	584498.00	1264285.00	картометрический	-	-
2.2307.	584124.00	1263981.70	картометрический	-	-
2.2308.	583995.61	1263869.50	картометрический	-	-
2.2309.	583930.20	1263812.40	картометрический	-	-
2.2310.	583786.20	1263686.80	картометрический	-	-
2.2311.	583570.60	1263520.30	картометрический	-	-
2.2312.	583547.40	1263502.20	картометрический	-	-
2.2313.	583429.10	1263423.70	картометрический	-	-
2.2314.	583283.10	1263361.90	картометрический	-	-

Обозначение характерных точек границ	Координаты (метров)		Метод определения координат характерной точки	Средняя квадратическая погрешность положения характерной точки (M_t) (метров)	Описание обозначения точки на местности (при наличии)
	X	Y			
1	2	3	4	5	6
2.2315.	583137.30	1263308.51	картометрический	-	-
2.2316.	583065.61	1263196.30	картометрический	-	-
2.2317.	582996.01	1263069.40	картометрический	-	-
2.2318.	582945.61	1262976.40	картометрический	-	-
2.2319.	582916.10	1262870.80	картометрический	-	-
2.2320.	582853.00	1262727.00	картометрический	-	-
2.2321.	582745.50	1262542.90	картометрический	-	-
2.2322.	582538.70	1262326.80	картометрический	-	-
2.2323.	582262.00	1262036.50	картометрический	-	-
2.2324.	582213.50	1261983.60	картометрический	-	-
2.2325.	582179.80	1261915.90	картометрический	-	-
2.2326.	582078.90	1261672.90	картометрический	-	-
2.2327.	582012.41	1261470.50	картометрический	-	-
2.2328.	582024.40	1261455.30	картометрический	-	-
2.2329.	582043.81	1261389.90	картометрический	-	-
2.2330.	582054.40	1261305.60	картометрический	-	-
2.2331.	582063.20	1261240.11	картометрический	-	-
2.2332.	582069.70	1261164.20	картометрический	-	-
2.2333.	582078.41	1261079.91	картометрический	-	-
2.2334.	582087.11	1260999.81	картометрический	-	-
2.2335.	582091.40	1260953.41	картометрический	-	-
2.2336.	582104.30	1260917.61	картометрический	-	-
2.2337.	582115.00	1260843.81	картометрический	-	-
2.2338.	582113.11	1260753.10	картометрический	-	-
2.2339.	582105.01	1260672.91	картометрический	-	-
2.2340.	582105.10	1260626.41	картометрический	-	-
2.2341.	582111.50	1260609.50	картометрический	-	-
2.2342.	582111.51	1260580.00	картометрический	-	-
2.2343.	582131.70	1260540.01	картометрический	-	-
2.2344.	582126.50	1260514.71	картометрический	-	-
2.2345.	582135.11	1260470.41	картометрический	-	-
2.2346.	582164.91	1260415.71	картометрический	-	-
2.2347.	582193.61	1260325.60	картометрический	-	-
2.2348.	582218.80	1260243.30	картометрический	-	-
2.2349.	582221.20	1260186.70	картометрический	-	-
2.2350.	582227.40	1260161.50	картометрический	-	-
2.2351.	582244.00	1260121.20	картометрический	-	-
2.2352.	582285.80	1260055.80	картометрический	-	-
2.2353.	582338.10	1259971.30	картометрический	-	-
2.2354.	582371.61	1259935.30	картометрический	-	-
2.2355.	582409.40	1259886.70	картометрический	-	-
2.2356.	582425.90	1259836.10	картометрический	-	-
2.2357.	582450.91	1259785.50	картометрический	-	-

Обозначение характерных точек границ	Координаты (метров)		Метод определения координат характерной точки	Средняя квадратическая погрешность положения характерной точки (M _t) (метров)	Описание обозначения точки на местности (при наличии)
	X	Y			
1	2	3	4	5	6
2.2358.	582486.20	1259713.60	картометрический	-	-
2.2359.	582509.01	1259654.50	картометрический	-	-
2.2360.	582536.20	1259610.10	картометрический	-	-
2.2361.	582586.60	1259569.90	картометрический	-	-
2.2362.	582691.40	1259428.30	картометрический	-	-
2.2363.	582779.50	1259333.00	картометрический	-	-
2.2364.	582856.90	1259220.90	картометрический	-	-
2.2365.	582930.21	1259121.70	картометрический	-	-
2.2366.	582969.80	1259054.00	картометрический	-	-
2.2367.	582971.40	1259037.10	картометрический	-	-
2.2368.	582984.40	1259020.30	картометрический	-	-
2.2369.	583030.10	1258908.40	картометрический	-	-
2.2370.	583054.01	1258862.10	картометрический	-	-
2.2371.	583173.71	1258871.90	картометрический	-	-
2.2372.	583218.20	1258873.70	картометрический	-	-
2.2373.	583326.11	1258898.40	картометрический	-	-
2.2374.	583378.30	1258840.90	картометрический	-	-
2.2375.	583430.70	1258754.40	картометрический	-	-
2.2376.	583508.21	1258593.80	картометрический	-	-
2.2377.	583617.00	1258340.30	картометрический	-	-
2.2378.	583687.40	1257942.80	картометрический	-	-
2.2379.	583803.00	1257662.80	картометрический	-	-
2.2380.	583853.20	1257472.50	картометрический	-	-
2.2381.	583951.70	1257289.30	картометрический	-	-
2.2382.	583952.10	1257237.60	картометрический	-	-
2.2383.	583921.10	1257098.40	картометрический	-	-
2.2384.	583957.40	1257004.90	картометрический	-	-
2.2385.	583977.90	1256879.10	картометрический	-	-
2.2386.	583937.01	1256765.60	картометрический	-	-
2.2387.	583925.20	1256642.80	картометрический	-	-
2.2388.	583935.60	1256549.10	картометрический	-	-
2.2389.	583920.50	1256442.40	картометрический	-	-
2.2390.	584008.90	1255952.00	картометрический	-	-
2.2391.	584042.40	1255806.90	картометрический	-	-
2.2392.	584063.50	1255622.91	картометрический	-	-
2.2393.	584063.90	1255580.90	картометрический	-	-
2.2394.	584064.70	1255493.60	картометрический	-	-
2.2395.	584071.20	1255118.80	картометрический	-	-
2.2396.	584067.00	1254863.61	картометрический	-	-
2.2397.	584072.30	1254634.20	картометрический	-	-
2.2398.	584055.21	1254375.60	картометрический	-	-
2.2399.	584050.10	1254220.40	картометрический	-	-
2.2400.	584110.40	1253972.10	картометрический	-	-

Обозначение характерных точек границ	Координаты (метров)		Метод определения координат характерной точки	Средняя квадратическая погрешность положения характерной точки (M_t) (метров)	Описание обозначения точки на местности (при наличии)
	X	Y			
1	2	3	4	5	6
2.2401.	584183.30	1253778.91	картометрический	-	-
2.2402.	584318.80	1253437.60	картометрический	-	-
2.2403.	584587.30	1252674.20	картометрический	-	-
2.2404.	584631.00	1252477.50	картометрический	-	-
2.2405.	584651.90	1252316.10	картометрический	-	-
2.2406.	584652.90	1252206.20	картометрический	-	-
2.2407.	584768.80	1251887.30	картометрический	-	-
2.2408.	584894.10	1251600.90	картометрический	-	-
2.2409.	584872.50	1251487.60	картометрический	-	-
2.2410.	585037.00	1251156.21	картометрический	-	-
2.2411.	585287.10	1250660.90	картометрический	-	-
2.2412.	585405.12	1250476.28	картометрический	-	-
2.2413.	585488.32	1250379.25	картометрический	-	-
2.2414.	585431.89	1250019.65	картометрический	-	-
2.2415.	585383.26	1249716.98	картометрический	-	-
2.2416.	585347.05	1249475.69	картометрический	-	-
2.2417.	585552.36	1249351.08	картометрический	-	-
2.2418.	585811.00	1249024.99	картометрический	-	-
2.2419.	585924.27	1249069.34	картометрический	-	-
2.2420.	585965.00	1249320.56	картометрический	-	-
2.2421.	586018.83	1249582.14	картометрический	-	-
2.2422.	586078.32	1249732.40	картометрический	-	-
2.2423.	586192.70	1249855.56	картометрический	-	-
2.2424.	586300.85	1249904.07	картометрический	-	-
2.2425.	586303.05	1249754.56	картометрический	-	-
2.2426.	586292.69	1249612.38	картометрический	-	-
2.2427.	586337.03	1249522.92	картометрический	-	-
2.2428.	586386.57	1249448.80	картометрический	-	-
2.2429.	586438.92	1249260.31	картометрический	-	-
2.2430.	586552.86	1249056.55	картометрический	-	-
2.2431.	586672.27	1248920.74	картометрический	-	-
2.2432.	586812.55	1248810.48	картометрический	-	-
2.2433.	587034.75	1248714.23	картометрический	-	-
2.2434.	587227.93	1248676.04	картометрический	-	-
2.2435.	587460.15	1248675.87	картометрический	-	-
2.2436.	587683.27	1248638.83	картометрический	-	-
2.2437.	587900.02	1248449.75	картометрический	-	-
2.2438.	587972.59	1248287.51	картометрический	-	-
2.2439.	587978.17	1248098.13	картометрический	-	-
2.2440.	587891.55	1247846.64	картометрический	-	-
2.2441.	587776.78	1247708.51	картометрический	-	-
2.2442.	587608.41	1247646.59	картометрический	-	-
2.2443.	587165.05	1247623.37	картометрический	-	-

Обозначение характерных точек границ	Координаты (метров)		Метод определения координат характерной точки	Средняя квадратическая погрешность положения характерной точки (M_t) (метров)	Описание обозначения точки на местности (при наличии)
	X	Y			
1	2	3	4	5	6
2.2444.	586824.42	1247648.36	картометрический	-	-
2.2445.	586623.95	1247619.89	картометрический	-	-
2.2446.	586461.64	1247533.14	картометрический	-	-
2.2447.	586353.00	1247384.16	картометрический	-	-
2.2448.	586315.77	1247267.54	картометрический	-	-
2.2449.	586350.71	1246883.92	картометрический	-	-
2.2450.	586314.49	1246724.51	картометрический	-	-
2.2451.	586224.79	1246645.59	картометрический	-	-
2.2452.	586125.06	1246619.37	картометрический	-	-
2.2453.	586048.87	1246628.99	картометрический	-	-
2.2454.	585838.07	1246752.96	картометрический	-	-
2.2455.	585715.12	1246778.56	картометрический	-	-
2.2456.	585644.05	1246759.02	картометрический	-	-
2.2457.	585597.75	1246704.64	картометрический	-	-
2.2458.	585587.66	1246627.91	картометрический	-	-
2.2459.	585615.13	1246556.18	картометрический	-	-
2.2460.	585768.54	1246429.90	картометрический	-	-
2.2461.	585945.76	1246337.39	картометрический	-	-
2.2462.	586045.30	1246197.23	картометрический	-	-
2.2463.	586061.62	1246089.81	картометрический	-	-
2.2464.	586038.92	1245991.91	картометрический	-	-
2.2465.	585970.57	1245912.45	картометрический	-	-
2.2466.	585838.98	1245880.20	картометрический	-	-
2.2467.	585703.93	1245895.91	картометрический	-	-
2.2468.	585475.96	1245868.59	картометрический	-	-
2.2469.	585330.41	1245888.93	картометрический	-	-
2.2470.	585093.03	1245941.29	картометрический	-	-
2.2471.	584656.73	1246053.00	картометрический	-	-
2.2472.	584436.80	1246164.71	картометрический	-	-
2.2473.	584234.33	1246304.35	картометрический	-	-
2.2474.	583948.09	1246964.12	картометрический	-	-
2.2475.	583798.04	1247371.53	картометрический	-	-
2.2476.	583649.55	1247539.73	картометрический	-	-
2.2477.	583514.27	1247569.05	картометрический	-	-
2.2478.	583296.24	1247570.44	картометрический	-	-
2.2479.	583136.44	1247496.10	картометрический	-	-
2.2480.	583029.97	1247361.41	картометрический	-	-
2.2481.	582973.54	1247169.00	картометрический	-	-
2.2482.	582953.46	1246903.01	картометрический	-	-
2.2483.	582904.59	1246742.41	картометрический	-	-
2.2484.	582834.77	1246627.22	картометрический	-	-
2.2485.	582728.93	1246554.65	картометрический	-	-
2.2486.	582575.71	1246512.81	картометрический	-	-

Обозначение характерных точек границ	Координаты (метров)		Метод определения координат характерной точки	Средняя квадратическая погрешность положения характерной точки (M _t) (метров)	Описание обозначения точки на мест- ности (при наличии)
	X	Y			
1	2	3	4	5	6
2.2487.	582755.36	1246366.74	картометрический	-	-
2.2488.	582933.61	1246142.25	картометрический	-	-
2.2489.	582998.79	1245902.39	картометрический	-	-
2.2490.	583004.90	1245232.84	картометрический	-	-
2.2491.	582936.85	1244890.21	картометрический	-	-
2.2492.	582729.51	1244412.40	картометрический	-	-
2.2493.	582607.54	1244249.80	картометрический	-	-
2.2494.	582269.51	1243799.09	картометрический	-	-
2.2495.	582001.08	1243318.04	картометрический	-	-
2.2496.	581617.26	1242510.58	картометрический	-	-
2.2497.	581523.24	1242351.96	картометрический	-	-
2.2498.	581500.41	1242305.60	картометрический	-	-
2.2499.	581319.20	1241925.93	картометрический	-	-
2.2500.	581143.75	1241425.44	картометрический	-	-
2.2501.	580976.91	1241022.75	картометрический	-	-
2.2502.	580867.61	1240765.18	картометрический	-	-
2.2503.	580769.82	1240264.70	картометрический	-	-
2.2504.	580720.93	1239942.54	картометрический	-	-
2.2505.	580715.16	1239680.80	картометрический	-	-
2.2506.	580732.43	1239436.31	картометрический	-	-
2.2507.	580787.07	1239220.58	картометрический	-	-
2.2508.	580930.89	1238921.44	картометрический	-	-
2.2509.	581020.06	1238590.66	картометрический	-	-
2.2510.	581083.34	1238285.27	картометрический	-	-
2.2511.	581155.25	1237882.58	картометрический	-	-
2.2512.	581149.50	1237612.20	картометрический	-	-
2.2513.	581155.25	1237235.40	картометрический	-	-
2.2514.	581209.90	1236898.87	картометрический	-	-
2.2515.	581232.90	1236619.86	картометрический	-	-
2.2516.	581224.28	1236378.25	картометрический	-	-
2.2517.	581209.90	1236139.52	картометрический	-	-
2.2518.	581146.63	1235918.09	картометрический	-	-
2.2519.	580890.62	1235316.92	картометрический	-	-
2.2520.	580746.81	1234934.37	картометрический	-	-
2.2521.	580674.90	1234695.63	картометрический	-	-
2.2522.	580666.27	1234393.62	картометрический	-	-
2.2523.	580718.05	1234175.02	картометрический	-	-
2.2524.	580876.24	1233867.24	картометрический	-	-
2.2525.	581037.32	1233642.88	картометрический	-	-
2.2526.	581133.63	1233514.03	картометрический	-	-
2.2527.	581154.61	1233523.00	картометрический	-	-
2.2528.	581262.21	1233569.10	картометрический	-	-
2.2529.	581562.20	1233698.00	картометрический	-	-

Обозначение характерных точек границ	Координаты (метров)		Метод определения координат характерной точки	Средняя квадратичная погрешность положения характерной точки (M _t) (метров)	Описание обозначения точки на местности (при наличии)
	X	Y			
1	2	3	4	5	6
2.2530.	581657.31	1233739.30	картометрический	-	-
2.2531.	581969.60	1233875.20	картометрический	-	-
2.2532.	582428.60	1234073.61	картометрический	-	-
2.2533.	583565.20	1234571.30	картометрический	-	-
2.2534.	584218.50	1234867.90	картометрический	-	-
2.2535.	584767.21	1235108.70	картометрический	-	-
2.2536.	585524.20	1235432.20	картометрический	-	-
2.2537.	586015.50	1235641.90	картометрический	-	-
2.2538.	586488.50	1235842.80	картометрический	-	-
2.2539.	586860.41	1236012.30	картометрический	-	-
2.2540.	587428.30	1236291.20	картометрический	-	-
2.2541.	587879.00	1236509.01	картометрический	-	-
2.2542.	588470.50	1236791.90	картометрический	-	-
2.2543.	588998.50	1237036.51	картометрический	-	-
2.2544.	589557.30	1237223.40	картометрический	-	-
2.2545.	590089.60	1237571.50	картометрический	-	-
2.2546.	590179.10	1237616.90	картометрический	-	-
2.2547.	590295.30	1237675.90	картометрический	-	-
2.2548.	590510.70	1237616.30	картометрический	-	-
2.2549.	590775.30	1237527.20	картометрический	-	-
2.2550.	591398.80	1237314.60	картометрический	-	-
2.2551.	591740.80	1237193.50	картометрический	-	-
2.2552.	592250.30	1237016.40	картометрический	-	-
2.2553.	592451.40	1236946.80	картометрический	-	-
2.2554.	593077.30	1236714.60	картометрический	-	-
2.2555.	593267.00	1236679.31	картометрический	-	-
2.2556.	593593.00	1236498.90	картометрический	-	-
2.2557.	594101.40	1236151.50	картометрический	-	-
2.2558.	594527.00	1235861.90	картометрический	-	-
2.2559.	594833.20	1235661.70	картометрический	-	-
2.2560.	595198.40	1235391.80	картометрический	-	-
2.2561.	595686.00	1235052.90	картометрический	-	-
2.2562.	596109.90	1234765.20	картометрический	-	-
2.2563.	596250.60	1234664.00	картометрический	-	-
2.2564.	596663.30	1234378.60	картометрический	-	-
2.2565.	596989.40	1234156.30	картометрический	-	-
2.2566.	597384.61	1233786.49	картометрический	-	-
2.2567.	597747.70	1233458.40	картометрический	-	-
2.2568.	597815.40	1233396.60	картометрический	-	-
2.2569.	598222.70	1233041.70	картометрический	-	-
2.2570.	598560.51	1232738.20	картометрический	-	-
2.2571.	598819.80	1232304.90	картометрический	-	-
2.2572.	598877.60	1232208.40	картометрический	-	-

Обозначение характерных точек границ	Координаты (метров)		Метод определения координат характерной точки	Средняя квадратическая погрешность положения характерной точки (M_t) (метров)	Описание обозначения точки на местности (при наличии)
	X	Y			
1	2	3	4	5	6
2.2573.	599034.90	1231971.30	картометрический	-	-
2.2574.	599240.28	1231639.76	картометрический	-	-
2.2575.	599498.68	1231194.17	картометрический	-	-
2.2576.	599722.63	1230809.63	картометрический	-	-
2.2577.	599918.76	1230472.53	картометрический	-	-
2.2578.	600229.08	1230106.34	картометрический	-	-
2.2579.	600386.17	1229924.89	картометрический	-	-
2.2580.	600798.82	1229489.34	картометрический	-	-
2.2581.	601134.09	1229103.20	картометрический	-	-
2.2582.	601799.29	1228564.87	картометрический	-	-
2.2583.	602033.60	1228375.11	картометрический	-	-
2.2584.	602383.13	1228124.59	картометрический	-	-
2.2585.	602707.44	1227890.56	картометрический	-	-
2.2586.	602834.68	1227798.75	картометрический	-	-
2.2587.	603223.25	1227517.50	картометрический	-	-
2.2588.	603459.13	1227346.56	картометрический	-	-
2.2589.	603775.85	1227109.78	картометрический	-	-
2.2590.	604176.39	1226821.05	картометрический	-	-
2.2591.	604417.84	1226640.98	картометрический	-	-
2.2592.	604578.18	1226521.68	картометрический	-	-
2.2593.	604708.75	1226424.46	картометрический	-	-
2.2594.	604946.53	1226246.38	картометрический	-	-
2.2595.	605347.71	1225947.01	картометрический	-	-
2.2596.	605593.63	1225775.05	картометрический	-	-
2.2597.	605918.11	1225534.39	картометрический	-	-
2.2598.	605970.01	1225495.78	картометрический	-	-
2.2599.	606362.77	1225202.69	картометрический	-	-
2.2600.	606673.87	1224970.53	картометрический	-	-
2.2601.	607074.83	1224671.70	картометрический	-	-
2.2602.	607401.51	1224427.34	картометрический	-	-
2.2603.	607773.36	1224092.35	картометрический	-	-
2.2604.	608055.15	1223836.68	картометрический	-	-
2.2605.	608437.63	1223426.30	картометрический	-	-
2.2606.	608540.65	1223138.88	картометрический	-	-
2.2607.	608727.19	1222675.70	картометрический	-	-
2.2608.	608919.10	1222213.20	картометрический	-	-
2.2609.	609015.16	1221967.70	картометрический	-	-
2.2610.	609161.14	1221610.02	картометрический	-	-
2.2611.	609217.00	1221472.97	картометрический	-	-
2.2612.	609405.76	1221009.71	картометрический	-	-
2.2613.	609469.59	1220850.61	картометрический	-	-
2.2614.	609645.77	1220920.85	картометрический	-	-
2.2615.	609847.75	1221000.93	картометрический	-	-

Обозначение характерных точек границ	Координаты (метров)		Метод определения координат характерной точки	Средняя квадратическая погрешность положения характерной точки (M _t) (метров)	Описание обозначения точки на местности (при наличии)
	X	Y			
1	2	3	4	5	6
2.2616.	609986.77	1220996.46	картометрический	-	-
2.2617.	610054.08	1220990.14	картометрический	-	-
2.2618.	610146.60	1221006.97	картометрический	-	-
2.2619.	610171.84	1221004.87	картометрический	-	-
2.2620.	610209.69	1220962.80	картометрический	-	-
2.2621.	610308.53	1220769.34	картометрический	-	-
2.2622.	610350.59	1220769.34	картометрический	-	-
2.2623.	610400.24	1220709.55	картометрический	-	-
2.2624.	610825.00	1220907.00	картометрический	-	-
2.2625.	610966.01	1220920.01	картометрический	-	-
2.2626.	610980.00	1220982.00	картометрический	-	-
2.2627.	611125.01	1221030.00	картометрический	-	-
2.2628.	611155.00	1221100.00	картометрический	-	-
2.2629.	611230.01	1221115.00	картометрический	-	-
2.2630.	611350.00	1221421.01	картометрический	-	-
2.2631.	611470.00	1221888.00	картометрический	-	-
2.2632.	611520.00	1222455.00	картометрический	-	-
2.2633.	611626.00	1223000.00	картометрический	-	-
2.2634.	611777.01	1223449.40	картометрический	-	-
2.2635.	611746.58	1223787.14	картометрический	-	-
2.2636.	611729.03	1223985.59	картометрический	-	-
2.2637.	612229.01	1223991.11	картометрический	-	-
2.2638.	612720.97	1223996.11	картометрический	-	-
2.1.	612846.54	1224000.21	картометрический	-	-
3.1.	696258.80	1215946.90	картометрический	-	-
3.2.	696270.50	1215997.90	картометрический	-	-
3.3.	696282.70	1216023.60	картометрический	-	-
3.4.	696293.28	1216036.50	картометрический	-	-
3.5.	696309.82	1216232.15	картометрический	-	-
3.6.	696285.30	1216448.05	картометрический	-	-
3.7.	696212.31	1216685.61	картометрический	-	-
3.8.	696200.69	1216751.48	картометрический	-	-
3.9.	696287.98	1216852.59	картометрический	-	-
3.10.	696395.34	1216976.73	картометрический	-	-
3.11.	696516.32	1217358.52	картометрический	-	-
3.12.	696432.19	1217738.05	картометрический	-	-
3.13.	696340.59	1218151.38	картометрический	-	-
3.14.	696357.57	1218436.07	картометрический	-	-
3.15.	696124.92	1218464.48	картометрический	-	-
3.16.	696051.36	1218180.15	картометрический	-	-
3.17.	695951.54	1217969.21	картометрический	-	-
3.18.	695851.39	1217849.33	картометрический	-	-
3.19.	695778.56	1217802.29	картометрический	-	-

Обозначение характерных точек границ	Координаты (метров)		Метод определения координат характерной точки	Средняя квадратическая погрешность положения характерной точки (M_t) (метров)	Описание обозначения точки на местности (при наличии)
	X	Y			
1	2	3	4	5	6
3.20.	695700.02	1217756.77	картометрический	-	-
3.21.	695563.45	1217717.31	картометрический	-	-
3.22.	695407.15	1217697.59	картометрический	-	-
3.23.	695273.61	1217712.76	картометрический	-	-
3.24.	695127.94	1217750.70	картометрический	-	-
3.25.	694951.92	1217837.19	картометрический	-	-
3.26.	694782.50	1217906.99	картометрический	-	-
3.27.	694711.18	1217929.76	картометрический	-	-
3.28.	694485.07	1217913.06	картометрический	-	-
3.29.	694339.40	1217881.20	картометрический	-	-
3.30.	694240.76	1217840.23	картометрический	-	-
3.31.	694136.07	1217767.39	картометрический	-	-
3.32.	694091.38	1217722.87	картометрический	-	-
3.33.	694053.44	1217666.73	картометрический	-	-
3.34.	694003.36	1217565.06	картометрический	-	-
3.35.	693994.26	1217372.35	картометрический	-	-
3.36.	693982.12	1217317.70	картометрический	-	-
3.37.	693963.92	1217278.26	картометрический	-	-
3.38.	693919.90	1217244.86	картометрический	-	-
3.39.	693857.69	1217234.25	картометрический	-	-
3.40.	693775.76	1217252.45	картометрический	-	-
3.41.	693690.77	1217291.92	картометрический	-	-
3.42.	693575.44	1217363.24	картометрический	-	-
3.43.	693478.32	1217399.65	картометрический	-	-
3.44.	693080.70	1217612.10	картометрический	-	-
3.45.	692928.95	1217657.62	картометрический	-	-
3.46.	692789.35	1217691.01	картометрический	-	-
3.47.	692670.99	1217698.58	картометрический	-	-
3.48.	692549.59	1217701.63	картометрический	-	-
3.49.	692389.94	1217684.95	картометрический	-	-
3.50.	692212.40	1217622.72	картометрический	-	-
3.51.	692080.38	1217568.09	картометрический	-	-
3.52.	692013.60	1217514.98	картометрический	-	-
3.53.	691881.59	1217379.94	картометрический	-	-
3.54.	691807.24	1217326.82	картометрический	-	-
3.55.	691743.51	1217302.54	картометрический	-	-
3.56.	691740.71	1217301.95	картометрический	-	-
3.57.	691660.05	1217287.37	картометрический	-	-
3.58.	691559.90	1217278.26	картометрический	-	-
3.59.	691496.16	1217290.39	картометрический	-	-
3.60.	691441.53	1217323.78	картометрический	-	-
3.61.	691229.09	1217498.29	картометрический	-	-
3.62.	691135.00	1217610.58	картометрический	-	-

Обозначение характерных точек границ	Координаты (метров)		Метод определения координат характерной точки	Средняя квадратическая погрешность положения характерной точки (M _t) (метров)	Описание обозначения точки на местности (при наличии)
	X	Y			
1	2	3	4	5	6
3.63.	691094.03	1217683.42	картометрический	-	-
3.64.	691072.79	1217759.29	картометрический	-	-
3.65.	691065.20	1217872.25	картометрический	-	-
3.66.	691077.33	1217978.47	картометрический	-	-
3.67.	691138.03	1218212.16	картометрический	-	-
3.68.	691148.66	1218313.82	картометрический	-	-
3.69.	691127.40	1218427.64	картометрический	-	-
3.70.	691092.51	1218491.37	картометрический	-	-
3.71.	691048.50	1218526.27	картометрический	-	-
3.72.	691001.46	1218542.96	картометрический	-	-
3.73.	690918.00	1218549.03	картометрический	-	-
3.74.	690858.82	1218538.42	картометрический	-	-
3.75.	690676.67	1218489.86	картометрический	-	-
3.76.	690637.21	1218488.33	картометрический	-	-
3.77.	690585.61	1218491.37	картометрический	-	-
3.78.	690549.21	1218509.57	картометрический	-	-
3.79.	690511.26	1218538.41	картометрический	-	-
3.80.	690415.66	1218691.68	картометрический	-	-
3.81.	690345.87	1218888.95	картометрический	-	-
3.82.	690244.19	1219112.09	картометрический	-	-
3.83.	690134.93	1219353.36	картометрический	-	-
3.84.	690054.52	1219497.51	картометрический	-	-
3.85.	689996.85	1219591.60	картометрический	-	-
3.86.	689943.74	1219753.97	картометрический	-	-
3.87.	689883.64	1219978.95	картометрический	-	-
3.88.	689777.99	1220271.83	картометрический	-	-
3.89.	689712.75	1220608.71	картометрический	-	-
3.90.	689682.39	1220913.72	картометрический	-	-
3.91.	689658.12	1221103.40	картометрический	-	-
3.92.	689615.63	1221238.11	картометрический	-	-
3.93.	689548.85	1221338.24	картометрический	-	-
3.94.	689471.46	1221394.41	картометрический	-	-
3.95.	689386.48	1221445.99	картометрический	-	-
3.96.	689280.58	1221448.72	картометрический	-	-
3.97.	689157.59	1221467.03	картометрический	-	-
3.98.	689033.66	1221488.48	картометрический	-	-
3.99.	688947.16	1221468.76	картометрический	-	-
3.100.	688868.27	1221429.31	картометрический	-	-
3.101.	688783.27	1221353.44	картометрический	-	-
3.102.	688675.53	1221181.97	картометрический	-	-
3.103.	688614.85	1220964.67	картометрический	-	-
3.104.	688592.08	1220784.09	картометрический	-	-
3.105.	688607.25	1220483.61	картометрический	-	-

Обозначение характерных точек границ	Координаты (метров)		Метод определения координат характерной точки	Средняя квадратическая погрешность положения характерной точки (M _t) (метров)	Описание обозначения точки на местности (при наличии)
	X	Y			
1	2	3	4	5	6
3.106.	688616.36	1220397.13	картометрический	-	-
3.107.	688604.21	1220354.64	картометрический	-	-
3.108.	688589.66	1220340.08	картометрический	-	-
3.109.	688569.32	1220319.73	картометрический	-	-
3.110.	688505.59	1220290.91	картометрический	-	-
3.111.	687918.33	1220039.02	картометрический	-	-
3.112.	687675.54	1219934.08	картометрический	-	-
3.113.	687432.74	1219779.31	картометрический	-	-
3.114.	687168.70	1219559.26	картометрический	-	-
3.115.	687057.93	1219465.19	картометрический	-	-
3.116.	686707.00	1219281.57	картометрический	-	-
3.117.	686662.08	1219300.13	картометрический	-	-
3.118.	686573.45	1219236.05	картометрический	-	-
3.119.	686386.80	1219184.46	картометрический	-	-
3.120.	686064.07	1219141.97	картометрический	-	-
3.121.	685678.65	1219064.58	картометрический	-	-
3.122.	685464.69	1219046.37	картометрический	-	-
3.123.	685271.08	1219044.85	картометрический	-	-
3.124.	685005.52	1219088.85	картометрический	-	-
3.125.	684553.32	1219149.55	картометрический	-	-
3.126.	684281.21	1219192.05	картометрический	-	-
3.127.	684044.50	1219280.05	картометрический	-	-
3.128.	683721.28	1219450.01	картометрический	-	-
3.129.	683528.90	1219591.14	картометрический	-	-
3.130.	683439.36	1219686.75	картометрический	-	-
3.131.	683260.31	1219952.29	картометрический	-	-
3.132.	683122.22	1220269.26	картометрический	-	-
3.133.	683110.80	1220324.71	картометрический	-	-
3.134.	683100.96	1220372.45	картометрический	-	-
3.135.	683063.03	1220463.49	картометрический	-	-
3.136.	683014.48	1220556.06	картометрический	-	-
3.137.	682950.75	1220642.55	картометрический	-	-
3.138.	682679.12	1220905.07	картометрический	-	-
3.139.	682638.15	1220935.42	картометрический	-	-
3.140.	682454.54	1221043.16	картометрический	-	-
3.141.	682231.47	1221208.56	картометрический	-	-
3.142.	682102.37	1221302.90	картометрический	-	-
3.143.	682046.23	1221324.16	картометрический	-	-
3.144.	681984.00	1221325.66	картометрический	-	-
3.145.	681909.65	1221315.05	картометрический	-	-
3.146.	681592.51	1221205.78	картометрический	-	-
3.147.	681405.85	1221123.85	картометрический	-	-
3.148.	681162.60	1221053.42	картометрический	-	-

Обозначение характерных точек границ	Координаты (метров)		Метод определения координат характерной точки	Средняя квадратическая погрешность положения характерной точки (M_t) (метров)	Описание обозначения точки на местности (при наличии)
	X	Y			
1	2	3	4	5	6
3.149.	680933.47	1220941.12	картометрический	-	-
3.150.	680780.20	1220869.80	картометрический	-	-
3.151.	680708.88	1220853.11	картометрический	-	-
3.152.	680607.21	1220839.45	картометрический	-	-
3.153.	680442.07	1220862.21	картометрический	-	-
3.154.	680287.30	1220935.05	картометрический	-	-
3.155.	680137.06	1221047.34	картометрический	-	-
3.156.	680014.15	1221144.46	картометрический	-	-
3.157.	679748.59	1221319.00	картометрический	-	-
3.158.	679543.92	1221426.73	картометрический	-	-
3.159.	679193.38	1221617.92	картометрический	-	-
3.160.	679064.40	1221701.39	картометрический	-	-
3.161.	678927.82	1221769.67	картометрический	-	-
3.162.	678609.28	1221925.97	картометрический	-	-
3.163.	678449.95	1221963.90	картометрический	-	-
3.164.	678363.45	1221965.43	картометрический	-	-
3.165.	678284.54	1221944.18	картометрический	-	-
3.166.	678219.30	1221897.14	картометрический	-	-
3.167.	678176.81	1221837.96	картометрический	-	-
3.168.	678152.53	1221739.32	картометрический	-	-
3.169.	678147.97	1221636.13	картометрический	-	-
3.170.	678144.94	1221419.14	картометрический	-	-
3.171.	678132.80	1221352.37	картометрический	-	-
3.172.	678108.52	1221306.85	картометрический	-	-
3.173.	678070.58	1221267.40	картометрический	-	-
3.174.	678023.57	1221244.63	картометрический	-	-
3.175.	677971.98	1221238.56	картометрический	-	-
3.176.	677856.65	1221261.33	картометрический	-	-
3.177.	677735.27	1221306.84	картометрический	-	-
3.178.	677621.45	1221372.11	картометрический	-	-
3.179.	677390.81	1221537.51	картометрический	-	-
3.180.	677273.95	1221649.79	картометрический	-	-
3.181.	677197.93	1221690.77	картометрический	-	-
3.182.	677137.23	1221704.43	картометрический	-	-
3.183.	677067.42	1221698.36	картометрический	-	-
3.184.	677011.27	1221678.64	картометрический	-	-
3.185.	676941.47	1221636.13	картометрический	-	-
3.186.	676853.46	1221545.10	картометрический	-	-
3.187.	676786.69	1221441.90	картометрический	-	-
3.188.	676739.66	1221402.46	картометрический	-	-
3.189.	676681.99	1221385.76	картометрический	-	-
3.190.	676637.99	1221391.82	картометрический	-	-
3.191.	676583.35	1221420.66	картометрический	-	-

Обозначение характерных точек границ	Координаты (метров)		Метод определения координат характерной точки	Средняя квадратическая погрешность положения характерной точки (M _t) (метров)	Описание обозначения точки на местности (при наличии)
	X	Y			
1	2	3	4	5	6
3.192.	676398.22	1221590.63	картометрический	-	-
3.193.	676255.18	1221725.67	картометрический	-	-
3.194.	676127.71	1221813.70	картометрический	-	-
3.195.	676023.01	1221842.51	картометрический	-	-
3.196.	675941.06	1221847.08	картометрический	-	-
3.197.	675840.91	1221833.41	картометрический	-	-
3.198.	675742.27	1221796.98	картометрический	-	-
3.199.	675655.78	1221736.30	картометрический	-	-
3.200.	675578.40	1221661.94	картометрический	-	-
3.201.	675504.39	1221525.37	картометрический	-	-
3.202.	675352.65	1221235.53	картометрический	-	-
3.203.	675235.81	1221039.77	картометрический	-	-
3.204.	675117.44	1220951.78	картометрический	-	-
3.205.	674914.10	1220872.86	картометрический	-	-
3.206.	674680.41	1220818.22	картометрический	-	-
3.207.	674492.25	1220803.05	картометрический	-	-
3.208.	674246.42	1220739.32	картометрический	-	-
3.209.	674064.32	1220669.51	картометрический	-	-
3.210.	673939.89	1220587.58	картометрический	-	-
3.211.	673915.62	1220529.92	картометрический	-	-
3.212.	673918.65	1220460.12	картометрический	-	-
3.213.	673970.24	1220378.17	картометрический	-	-
3.214.	674134.14	1220241.59	картометрический	-	-
3.215.	674206.97	1220196.07	картометрический	-	-
3.216.	674310.15	1220141.44	картометрический	-	-
3.217.	674449.77	1220111.09	картометрический	-	-
3.218.	674610.61	1220047.35	картометрический	-	-
3.219.	674722.90	1219944.17	картометрический	-	-
3.220.	674898.94	1219748.25	картометрический	-	-
3.221.	674935.28	1219673.42	картометрический	-	-
3.222.	674947.20	1219574.08	картометрический	-	-
3.223.	674921.37	1219391.31	картометрический	-	-
3.224.	674859.78	1219244.30	картометрический	-	-
3.225.	674760.46	1219131.06	картометрический	-	-
3.226.	674671.05	1219101.25	картометрический	-	-
3.227.	674599.53	1219111.19	картометрический	-	-
3.228.	674538.76	1219132.12	картометрический	-	-
3.229.	674420.72	1219172.79	картометрический	-	-
3.230.	674265.77	1219268.13	картометрический	-	-
3.231.	674136.63	1219389.32	картометрический	-	-
3.232.	673993.59	1219536.34	картометрический	-	-
3.233.	673739.77	1219723.09	картометрический	-	-
3.234.	673515.27	1219885.98	картометрический	-	-

Обозначение характерных точек границ	Координаты (метров)		Метод определения координат характерной точки	Средняя квадратическая погрешность положения характерной точки (M _t) (метров)	Описание обозначения точки на местности (при наличии)
	X	Y			
1	2	3	4	5	6
3.235.	673280.85	1220001.22	картометрический	-	-
3.236.	672867.63	1220250.58	картометрический	-	-
3.237.	672479.90	1220536.67	картометрический	-	-
3.238.	672205.73	1220806.85	картометрический	-	-
3.239.	671919.66	1221124.72	картометрический	-	-
3.240.	671612.55	1221549.62	картометрический	-	-
3.241.	671455.60	1221851.61	картометрический	-	-
3.242.	671334.43	1222153.57	картометрический	-	-
3.243.	671167.55	1222467.47	картометрический	-	-
3.244.	671103.66	1222539.63	картометрический	-	-
3.245.	671028.16	1222593.26	картометрический	-	-
3.246.	670881.14	1222642.92	картометрический	-	-
3.247.	670708.31	1222676.67	картометрический	-	-
3.248.	670512.02	1222678.64	картометрический	-	-
3.249.	670343.15	1222646.85	картометрический	-	-
3.250.	670178.27	1222559.41	картометрический	-	-
3.251.	670053.09	1222515.70	картометрический	-	-
3.252.	669959.71	1222507.75	картометрический	-	-
3.253.	669860.39	1222527.61	картометрический	-	-
3.254.	669800.78	1222571.30	картометрический	-	-
3.255.	669780.90	1222632.89	картометрический	-	-
3.256.	669798.77	1222728.26	картометрический	-	-
3.257.	669864.32	1222877.26	картометрический	-	-
3.258.	669987.50	1223009.60	картометрический	-	-
3.259.	670076.90	1223138.75	картометрический	-	-
3.260.	670094.77	1223214.25	картометрический	-	-
3.261.	670068.93	1223265.89	картометрический	-	-
3.262.	670011.31	1223339.41	картометрический	-	-
3.263.	669909.99	1223404.95	картометрический	-	-
3.264.	669578.19	1223549.96	картометрический	-	-
3.265.	669295.65	1223577.75	картометрический	-	-
3.266.	669164.52	1223609.53	картометрический	-	-
3.267.	669075.12	1223661.17	картометрический	-	-
3.268.	669037.36	1223720.77	картометрический	-	-
3.269.	669027.43	1223804.22	картометрический	-	-
3.270.	669037.35	1223859.85	картометрический	-	-
3.271.	669075.09	1223913.49	картометрический	-	-
3.272.	669172.44	1223990.98	картометрический	-	-
3.273.	669404.88	1224106.23	картометрический	-	-
3.274.	669517.56	1224169.82	картометрический	-	-
3.275.	669597.03	1224253.27	картометрический	-	-
3.276.	669648.67	1224342.67	картометрический	-	-
3.277.	669670.52	1224430.08	картометрический	-	-

Обозначение характерных точек границ	Координаты (метров)		Метод определения координат характерной точки	Средняя квадратическая погрешность положения характерной точки (M _t) (метров)	Описание обозначения точки на мест- ности (при наличии)
	X	Y			
1	2	3	4	5	6
3.278.	669648.65	1224512.41	картометрический	-	-
3.279.	669600.97	1224575.99	картометрический	-	-
3.280.	669521.51	1224619.68	картометрический	-	-
3.281.	669451.96	1224629.62	картометрический	-	-
3.282.	669392.36	1224617.70	картометрический	-	-
3.283.	669239.97	1224530.26	картометрический	-	-
3.284.	669164.47	1224456.75	картометрический	-	-
3.285.	669090.99	1224367.34	картометрический	-	-
3.286.	668993.64	1224283.89	картометрический	-	-
3.287.	668830.72	1224184.54	картометрический	-	-
3.288.	668598.29	1224116.96	картометрический	-	-
3.289.	668401.60	1224083.18	картометрический	-	-
3.290.	668284.39	1224099.06	картометрический	-	-
3.291.	668220.81	1224144.75	картометрический	-	-
3.292.	668206.90	1224188.46	картометрический	-	-
3.293.	668214.83	1224275.87	картометрический	-	-
3.294.	668280.38	1224389.13	картометрический	-	-
3.295.	668306.21	1224448.72	картометрический	-	-
3.296.	668310.16	1224663.29	картометрический	-	-
3.297.	668357.83	1224852.04	картометрический	-	-
3.298.	668435.31	1225030.85	картометрический	-	-
3.299.	668540.59	1225173.88	картометрический	-	-
3.300.	668693.55	1225342.77	картометрический	-	-
3.301.	668775.00	1225497.74	картометрический	-	-
3.302.	668814.71	1225700.39	картометрический	-	-
3.303.	668800.81	1225771.91	картометрический	-	-
3.304.	668753.11	1225867.27	картометрический	-	-
3.305.	668689.54	1225924.87	картометрический	-	-
3.306.	668526.62	1225978.51	картометрический	-	-
3.307.	668413.37	1225986.45	картометрический	-	-
3.308.	668365.68	1226014.25	картометрический	-	-
3.309.	668316.01	1226059.94	картометрический	-	-
3.310.	668268.32	1226135.44	картометрический	-	-
3.311.	668202.74	1226367.88	картометрический	-	-
3.312.	668043.76	1226914.63	картометрический	-	-
3.313.	668000.05	1226980.20	картометрический	-	-
3.314.	667946.40	1227033.84	картометрический	-	-
3.315.	667886.67	1227069.58	картометрический	-	-
3.316.	667835.01	1227073.56	картометрический	-	-
3.317.	667749.58	1227055.68	картометрический	-	-
3.318.	667630.38	1227023.87	картометрический	-	-
3.319.	667552.89	1227039.76	картометрический	-	-
3.320.	667501.22	1227089.43	картометрический	-	-

Обозначение характерных точек границ	Координаты (метров)		Метод определения координат характерной точки	Средняя квадратическая погрешность положения характерной точки (M_i) (метров)	Описание обозначения точки на местности (при наличии)
	X	Y			
1	2	3	4	5	6
3.321.	667425.73	1227216.57	картометрический	-	-
3.322.	667296.56	1227474.84	картометрический	-	-
3.323.	667201.19	1227613.90	картометрический	-	-
3.324.	667050.18	1227752.96	картометрический	-	-
3.325.	666964.75	1227788.71	картометрический	-	-
3.326.	666877.34	1227804.59	картометрический	-	-
3.327.	666787.16	1227792.67	картометрический	-	-
3.328.	666695.78	1227750.94	картометрический	-	-
3.329.	666614.32	1227669.48	картометрический	-	-
3.330.	666552.74	1227512.52	картометрический	-	-
3.331.	666499.11	1227345.63	картометрический	-	-
3.332.	666497.14	1227220.47	картометрический	-	-
3.333.	666530.93	1227049.61	картометрический	-	-
3.334.	666588.56	1226809.22	картометрический	-	-
3.335.	666576.66	1226684.06	картометрический	-	-
3.336.	666538.94	1226529.09	картометрический	-	-
3.337.	666513.11	1226307.10	картометрический	-	-
3.338.	666517.09	1226189.88	картометрический	-	-
3.339.	666544.92	1225959.42	картометрический	-	-
3.340.	666536.99	1225834.26	картометрический	-	-
3.341.	666521.10	1225711.09	картометрический	-	-
3.342.	666441.66	1225518.36	картометрический	-	-
3.343.	666265.52	1225248.14	картометрический	-	-
3.344.	666237.04	1225204.44	картометрический	-	-
3.345.	666026.46	1224989.85	картометрический	-	-
3.346.	665813.05	1224841.85	картометрический	-	-
3.347.	665695.85	1224776.28	картометрический	-	-
3.348.	665556.78	1224738.51	картометрический	-	-
3.349.	665417.71	1224734.53	картометрический	-	-
3.350.	665296.52	1224760.34	картометрический	-	-
3.351.	665099.83	1224843.79	картометрический	-	-
3.352.	664873.33	1225044.42	картометрический	-	-
3.353.	664770.01	1225193.40	картометрический	-	-
3.354.	664676.61	1225439.76	картометрический	-	-
3.355.	664653.36	1225672.20	картометрический	-	-
3.356.	664603.67	1225849.02	картометрический	-	-
3.357.	664548.03	1225930.48	картометрический	-	-
3.358.	664464.60	1225960.26	картометрический	-	-
3.359.	664367.25	1225956.28	картометрический	-	-
3.360.	664271.88	1225944.35	картометрический	-	-
3.361.	664186.45	1225902.62	картометрический	-	-
3.362.	664146.71	1225852.95	картометрический	-	-
3.363.	664138.78	1225807.26	картометрический	-	-

Обозначение характерных точек границ	Координаты (метров)		Метод определения координат характерной точки	Средняя квадратическая погрешность положения характерной точки (M_t) (метров)	Описание обозначения точки на местности (при наличии)
	X	Y			
1	2	3	4	5	6
3.364.	664146.73	1225759.58	картометрический	-	-
3.365.	664208.33	1225606.61	картометрический	-	-
3.366.	664371.27	1225302.65	картометрический	-	-
3.367.	664526.27	1224990.74	картометрический	-	-
3.368.	664629.58	1224798.03	картометрический	-	-
3.369.	664653.43	1224724.53	картометрический	-	-
3.370.	664675.29	1224621.24	картометрический	-	-
3.371.	664667.36	1224501.33	картометрический	-	-
3.372.	664625.64	1224350.33	картометрический	-	-
3.373.	664538.25	1224199.35	картометрический	-	-
3.374.	664419.82	1224050.70	картометрический	-	-
3.375.	664225.18	1223864.68	картометрический	-	-
3.376.	664082.44	1223713.28	картометрический	-	-
3.377.	664030.55	1223605.14	картометрический	-	-
3.378.	663961.34	1223496.99	картометрический	-	-
3.379.	663818.59	1223453.71	картометрический	-	-
3.380.	663688.82	1223458.03	картометрический	-	-
3.381.	663472.54	1223527.23	картометрический	-	-
3.382.	663247.59	1223691.58	картометрический	-	-
3.383.	663035.61	1223964.09	картометрический	-	-
3.384.	662858.22	1224340.40	картометрический	-	-
3.385.	662788.99	1224647.54	картометрический	-	-
3.386.	662732.75	1224807.57	картометрический	-	-
3.387.	662598.63	1224902.73	картометрический	-	-
3.388.	662438.58	1224932.99	картометрический	-	-
3.389.	662300.16	1224911.35	картометрический	-	-
3.390.	662148.76	1224811.84	картометрический	-	-
3.391.	662057.94	1224695.05	картометрический	-	-
3.392.	662006.04	1224530.67	картометрический	-	-
3.393.	661846.02	1224210.56	картометрический	-	-
3.394.	661616.78	1223942.34	картометрический	-	-
3.395.	661439.43	1223838.51	картометрический	-	-
3.396.	661257.75	1223829.85	картометрический	-	-
3.397.	661006.87	1223868.76	картометрический	-	-
3.398.	660734.35	1223955.25	картометрический	-	-
3.399.	660591.59	1223950.90	картометрический	-	-
3.400.	660482.64	1223929.29	картометрический	-	-
3.401.	660323.14	1223838.77	картометрический	-	-
3.402.	660106.85	1223683.03	картометрический	-	-
3.403.	659946.80	1223657.07	картометрический	-	-
3.404.	659622.38	1223652.75	картометрический	-	-
3.405.	659233.07	1223631.11	картометрический	-	-
3.406.	658912.97	1223665.71	картометрический	-	-

Обозначение характерных точек границ	Координаты (метров)		Метод определения координат характерной точки	Средняя квadraticкая погрешность положения характерной точки (M _t) (метров)	Описание обозначения точки на местности (при наличии)
	X	Y			
1	2	3	4	5	6
3.407.	658480.41	1223747.88	картометрический	-	-
3.408.	658047.83	1223894.95	картометрический	-	-
3.409.	657537.41	1224154.47	картометрический	-	-
3.410.	657195.68	1224435.64	картометрический	-	-
3.411.	656624.68	1224924.42	картометрический	-	-
3.412.	656187.78	1225270.46	картометрический	-	-
3.413.	655880.66	1225447.81	картометрический	-	-
3.414.	655695.21	1225553.61	картометрический	-	-
3.415.	655468.56	1225652.14	картометрический	-	-
3.416.	655357.32	1225733.60	картометрический	-	-
3.417.	655077.23	1225944.22	картометрический	-	-
3.418.	654690.67	1226283.59	картометрический	-	-
3.419.	654223.84	1226631.30	картометрический	-	-
3.420.	653970.48	1226816.13	картометрический	-	-
3.421.	653743.96	1227114.14	картометрический	-	-
3.422.	653624.27	1227263.14	картометрический	-	-
3.423.	653513.03	1227316.79	картометрический	-	-
3.424.	653383.90	1227338.65	картометрический	-	-
3.425.	653177.29	1227330.72	картометрический	-	-
3.426.	652978.39	1227250.67	картометрический	-	-
3.427.	652922.45	1227229.61	картометрический	-	-
3.428.	652789.88	1227372.56	картометрический	-	-
3.429.	652668.55	1227175.86	картометрический	-	-
3.430.	652551.07	1226618.97	картометрический	-	-
3.431.	652667.93	1226649.94	картометрический	-	-
3.432.	652725.40	1226458.90	картометрический	-	-
3.433.	652445.50	1226236.30	картометрический	-	-
3.434.	652241.20	1226116.20	картометрический	-	-
3.435.	651927.90	1225939.31	картометрический	-	-
3.436.	651722.90	1225820.30	картометрический	-	-
3.437.	651586.50	1225742.10	картометрический	-	-
3.438.	651192.30	1225516.10	картометрический	-	-
3.439.	650508.80	1225126.40	картометрический	-	-
3.440.	650373.97	1225042.10	картометрический	-	-
3.441.	650404.25	1225016.15	картометрический	-	-
3.442.	650382.63	1224972.90	картометрический	-	-
3.443.	650395.61	1224964.24	картометрический	-	-
3.444.	650451.84	1224972.91	картометрический	-	-
3.445.	650490.78	1224972.91	картометрический	-	-
3.446.	650534.03	1224925.32	картометрический	-	-
3.447.	650551.34	1224925.33	картометрический	-	-
3.448.	650616.23	1224942.64	картометрический	-	-
3.449.	650715.72	1224912.38	картометрический	-	-

Обозначение характерных точек границ	Координаты (метров)		Метод определения координат характерной точки	Средняя квадратичная погрешность положения характерной точки (M _t) (метров)	Описание обозначения точки на местности (при наличии)
	X	Y			
1	2	3	4	5	6
3.450.	650754.67	1224843.17	картометрический	-	-
3.451.	650780.61	1224817.22	картометрический	-	-
3.452.	650784.95	1224791.25	картометрический	-	-
3.453.	650715.73	1224773.94	картометрический	-	-
3.454.	650701.99	1224760.60	картометрический	-	-
3.455.	650507.50	1224251.70	картометрический	-	-
3.456.	650012.41	1223945.60	картометрический	-	-
3.457.	649678.80	1223725.11	картометрический	-	-
3.458.	648937.10	1223216.50	картометрический	-	-
3.459.	648465.40	1223994.21	картометрический	-	-
3.460.	648173.70	1223801.31	картометрический	-	-
3.461.	647980.61	1223685.27	картометрический	-	-
3.462.	647944.00	1223749.31	картометрический	-	-
3.463.	647673.90	1224167.50	картометрический	-	-
3.464.	647402.90	1224586.61	картометрический	-	-
3.465.	647167.90	1224434.60	картометрический	-	-
3.466.	646495.91	1224001.80	картометрический	-	-
3.467.	646444.95	1223982.97	картометрический	-	-
3.468.	646481.57	1223979.96	картометрический	-	-
3.469.	646525.87	1223980.77	картометрический	-	-
3.470.	646557.77	1223975.07	картометрический	-	-
3.471.	646583.67	1223943.77	картометрический	-	-
3.472.	646609.77	1223899.77	картометрический	-	-
3.473.	646648.58	1223855.97	картометрический	-	-
3.474.	646700.37	1223799.87	картометрический	-	-
3.475.	646713.97	1223749.37	картометрический	-	-
3.476.	646730.04	1223485.20	картометрический	-	-
3.477.	646706.48	1223403.38	картометрический	-	-
3.478.	646683.72	1223271.03	картометрический	-	-
3.479.	646679.08	1223183.16	картометрический	-	-
3.480.	646681.16	1223063.72	картометрический	-	-
3.481.	646688.30	1223014.13	картометрический	-	-
3.482.	646708.78	1222914.59	картометрический	-	-
3.483.	646860.50	1222563.15	картометрический	-	-
3.484.	647039.78	1222192.09	картометрический	-	-
3.485.	647057.58	1222155.23	картометрический	-	-
3.486.	647078.75	1222124.59	картометрический	-	-
3.487.	647095.79	1222099.86	картометрический	-	-
3.488.	647484.59	1221618.64	картометрический	-	-
3.489.	647577.07	1221505.36	картометрический	-	-
3.490.	647608.57	1221466.75	картометрический	-	-
3.491.	647990.17	1220999.47	картометрический	-	-
3.492.	648376.77	1220549.59	картометрический	-	-

Обозначение характерных точек границ	Координаты (метров)		Метод определения координат характерной точки	Средняя квадратическая погрешность положения характерной точки (M _t) (метров)	Описание обозначения точки на местности (при наличии)
	X	Y			
1	2	3	4	5	6
3.493.	648430.54	1220487.11	картометрический	-	-
3.494.	648472.20	1220436.94	картометрический	-	-
3.495.	648723.20	1220134.93	картометрический	-	-
3.496.	648929.63	1219886.59	картометрический	-	-
3.497.	649170.45	1219591.69	картометрический	-	-
3.498.	649196.92	1219540.68	картометрический	-	-
3.499.	649281.76	1219402.85	картометрический	-	-
3.500.	649363.02	1219264.54	картометрический	-	-
3.501.	649569.59	1218912.91	картометрический	-	-
3.502.	649660.56	1218762.80	картометрический	-	-
3.503.	649762.01	1218633.48	картометрический	-	-
3.504.	649880.84	1218481.84	картометрический	-	-
3.505.	649778.21	1218348.40	картометрический	-	-
3.506.	649667.50	1218242.80	картометрический	-	-
3.507.	649584.81	1218196.20	картометрический	-	-
3.508.	649553.40	1218176.50	картометрический	-	-
3.509.	649515.70	1218156.81	картометрический	-	-
3.510.	649496.91	1218143.70	картометрический	-	-
3.511.	649465.20	1218149.50	картометрический	-	-
3.512.	649433.11	1218167.90	картометрический	-	-
3.513.	649420.10	1218186.70	картометрический	-	-
3.514.	649419.30	1218231.21	картометрический	-	-
3.515.	649418.40	1218281.90	картометрический	-	-
3.516.	649392.50	1218313.20	картометрический	-	-
3.517.	649360.40	1218331.70	картометрический	-	-
3.518.	649321.90	1218356.40	картометрический	-	-
3.519.	649309.21	1218356.10	картометрический	-	-
3.520.	649290.20	1218355.80	картометрический	-	-
3.521.	649271.20	1218355.40	картометрический	-	-
3.522.	649264.70	1218368.00	картометрический	-	-
3.523.	649233.00	1218367.41	картометрический	-	-
3.524.	649188.20	1218392.00	картометрический	-	-
3.525.	649237.70	1218456.30	картометрический	-	-
3.526.	649256.20	1218488.40	картометрический	-	-
3.527.	649262.00	1218514.00	картометрический	-	-
3.528.	649248.81	1218545.50	картометрический	-	-
3.529.	649204.10	1218563.70	картометрический	-	-
3.530.	649108.40	1218593.70	картометрический	-	-
3.531.	649031.40	1218649.30	картометрический	-	-
3.532.	648995.30	1218699.61	картометрический	-	-
3.533.	648972.81	1218730.81	картометрический	-	-
3.534.	648946.50	1218781.20	картометрический	-	-
3.535.	648945.50	1218838.20	картометрический	-	-

Обозначение характерных точек границ	Координаты (метров)		Метод определения координат характерной точки	Средняя квадратическая погрешность положения характерной точки (M_t) (метров)	Описание обозначения точки на местности (при наличии)
	X	Y			
1	2	3	4	5	6
3.536.	648970.50	1218857.70	картометрический	-	-
3.537.	649027.10	1218884.20	картометрический	-	-
3.538.	649092.61	1218926.96	картометрический	-	-
3.539.	649107.40	1219000.00	картометрический	-	-
3.540.	649106.10	1219076.20	картометрический	-	-
3.541.	649105.30	1219120.60	картометрический	-	-
3.542.	649104.21	1219177.70	картометрический	-	-
3.543.	649084.50	1219215.40	картометрический	-	-
3.544.	649046.01	1219240.10	картометрический	-	-
3.545.	648988.90	1219245.41	картометрический	-	-
3.546.	648868.10	1219262.20	картометрический	-	-
3.547.	648823.90	1219255.10	картометрический	-	-
3.548.	648818.10	1219223.21	картометрический	-	-
3.549.	648819.10	1219172.40	картометрический	-	-
3.550.	648826.00	1219140.80	картометрический	-	-
3.551.	648807.40	1219115.10	картометрический	-	-
3.552.	648750.80	1219088.60	картометрический	-	-
3.553.	648706.40	1219087.80	картометрический	-	-
3.554.	648693.41	1219106.60	картометрический	-	-
3.555.	648686.00	1219163.70	картометрический	-	-
3.556.	648660.20	1219188.50	картометрический	-	-
3.557.	648602.51	1219225.50	картометрический	-	-
3.558.	648576.70	1219250.50	картометрический	-	-
3.559.	648550.50	1219294.40	картометрический	-	-
3.560.	648518.00	1219338.30	картометрический	-	-
3.561.	648492.51	1219344.20	картометрический	-	-
3.562.	648448.30	1219337.01	картометрический	-	-
3.563.	648423.40	1219311.20	картометрический	-	-
3.564.	648404.80	1219291.70	картометрический	-	-
3.565.	648354.70	1219252.71	картометрический	-	-
3.566.	648304.00	1219251.70	картометрический	-	-
3.567.	648221.00	1219288.30	картометрический	-	-
3.568.	648182.11	1219332.10	картометрический	-	-
3.569.	648136.70	1219388.30	картометрический	-	-
3.570.	648103.90	1219444.90	картометрический	-	-
3.571.	648090.70	1219476.41	картометрический	-	-
3.572.	648095.91	1219540.00	картометрический	-	-
3.573.	648107.20	1219616.40	картометрический	-	-
3.574.	648069.40	1219603.00	картометрический	-	-
3.575.	648044.60	1219577.10	картометрический	-	-
3.576.	648032.20	1219557.90	картометрический	-	-
3.577.	648020.00	1219532.30	картометрический	-	-
3.578.	648017.00	1219528.15	картометрический	-	-

Обозначение характерных точек границ	Координаты (метров)		Метод определения координат характерной точки	Средняя квадратическая погрешность положения характерной точки (M _t) (метров)	Описание обозначения точки на местности (при наличии)
	X	Y			
1	2	3	4	5	6
3.579.	648020.10	1219525.90	картометрический	-	-
3.580.	648048.00	1219484.10	картометрический	-	-
3.581.	648074.21	1219432.81	картометрический	-	-
3.582.	648096.50	1219364.31	картометрический	-	-
3.583.	648098.80	1219279.80	картометрический	-	-
3.584.	648094.80	1219247.90	картометрический	-	-
3.585.	648095.30	1219222.51	картометрический	-	-
3.586.	648114.70	1219197.50	картометрический	-	-
3.587.	648134.51	1219159.80	картометрический	-	-
3.588.	648187.11	1219052.70	картометрический	-	-
3.589.	648227.00	1218951.90	картометрический	-	-
3.590.	648252.90	1218920.60	картометрический	-	-
3.591.	648310.10	1218909.00	картометрический	-	-
3.592.	648348.30	1218903.40	картометрический	-	-
3.593.	648387.20	1218859.60	картометрический	-	-
3.594.	648388.21	1218802.61	картометрический	-	-
3.595.	648376.20	1218764.20	картометрический	-	-
3.596.	648351.50	1218725.60	картометрический	-	-
3.597.	648333.50	1218668.21	картометрический	-	-
3.598.	648334.30	1218623.80	картометрический	-	-
3.599.	648347.81	1218579.60	картометрический	-	-
3.600.	648374.20	1218522.90	картометрический	-	-
3.601.	648387.30	1218497.80	картометрический	-	-
3.602.	648381.40	1218472.30	картометрический	-	-
3.603.	648356.30	1218459.10	картометрический	-	-
3.604.	648074.90	1218244.30	картометрический	-	-
3.605.	647793.11	1218048.60	картометрический	-	-
3.606.	647016.70	1217500.90	картометрический	-	-
3.607.	646565.90	1217181.40	картометрический	-	-
3.608.	646440.51	1217109.31	картометрический	-	-
3.609.	646427.90	1217100.50	картометрический	-	-
3.610.	646327.80	1217031.00	картометрический	-	-
3.611.	646209.01	1216933.60	картометрический	-	-
3.612.	646097.01	1216817.10	картометрический	-	-
3.613.	646056.70	1216775.20	картометрический	-	-
3.614.	645991.20	1216707.30	картометрический	-	-
3.615.	645704.90	1216409.90	картометрический	-	-
3.616.	645636.91	1216313.40	картометрический	-	-
3.617.	645606.60	1216236.70	картометрический	-	-
3.618.	645576.20	1216159.80	картометрический	-	-
3.619.	645551.80	1216108.70	картометрический	-	-
3.620.	645521.00	1216057.30	картометрический	-	-
3.621.	645477.50	1216012.00	картометрический	-	-

Обозначение характерных точек границ	Координаты (метров)		Метод определения координат характерной точки	Средняя квадратичная погрешность положения характерной точки (M _t) (метров)	Описание обозначения точки на местности (при наличии)
	X	Y			
1	2	3	4	5	6
3.622.	645409.90	1215940.80	картометрический	-	-
3.623.	645162.20	1215715.10	картометрический	-	-
3.624.	644987.10	1215522.20	картометрический	-	-
3.625.	644868.00	1215419.00	картометрический	-	-
3.626.	644711.30	1215283.50	картометрический	-	-
3.627.	644617.00	1215218.70	картометрический	-	-
3.628.	644447.30	1215108.41	картометрический	-	-
3.629.	644352.30	1215053.20	картометрический	-	-
3.630.	644346.60	1215049.90	картометрический	-	-
3.631.	643975.20	1214860.70	картометрический	-	-
3.632.	643799.00	1214763.10	картометрический	-	-
3.633.	643698.40	1214691.80	картометрический	-	-
3.634.	643623.40	1214614.61	картометрический	-	-
3.635.	643808.51	1214509.00	картометрический	-	-
3.636.	643866.20	1214459.00	картометрический	-	-
3.637.	643911.10	1214408.81	картометрический	-	-
3.638.	643956.00	1214364.91	картометрический	-	-
3.639.	644034.60	1214162.70	картометрический	-	-
3.640.	644068.11	1214023.30	картометрический	-	-
3.641.	644200.51	1213567.71	картометрический	-	-
3.642.	644545.60	1212333.41	картометрический	-	-
3.643.	644705.30	1211719.31	картометрический	-	-
3.644.	644925.60	1211334.60	картометрический	-	-
3.645.	645320.70	1210687.60	картометрический	-	-
3.646.	645328.10	1210687.70	картометрический	-	-
3.647.	645886.51	1209829.00	картометрический	-	-
3.648.	645837.50	1209047.21	картометрический	-	-
3.649.	645810.60	1208780.00	картометрический	-	-
3.650.	645806.00	1208684.70	картометрический	-	-
3.651.	645760.60	1208036.30	картометрический	-	-
3.652.	645740.30	1207756.50	картометрический	-	-
3.653.	645735.61	1207667.50	картометрический	-	-
3.654.	645717.70	1207603.70	картометрический	-	-
3.655.	645699.40	1207565.20	картометрический	-	-
3.656.	645673.80	1207221.90	картометрический	-	-
3.657.	645516.72	1206814.34	картометрический	-	-
3.658.	646601.01	1206310.50	картометрический	-	-
3.659.	646627.71	1206298.00	картометрический	-	-
3.660.	647607.81	1205840.00	картометрический	-	-
3.661.	647626.80	1205831.20	картометрический	-	-
3.662.	647760.60	1205775.50	картометрический	-	-
3.663.	647779.71	1205769.30	картометрический	-	-
3.664.	647798.71	1205769.50	картометрический	-	-

Обозначение характерных точек границ	Координаты (метров)		Метод определения координат характерной точки	Средняя квадратическая погрешность положения характерной точки (M _t) (метров)	Описание обозначения точки на местности (при наличии)
	X	Y			
1	2	3	4	5	6
3.665.	647824.90	1205693.60	картометрический	-	-
3.666.	647837.90	1205662.00	картометрический	-	-
3.667.	647876.31	1205630.60	картометрический	-	-
3.668.	647927.20	1205605.80	картометрический	-	-
3.669.	648201.20	1205481.60	картометрический	-	-
3.670.	648959.31	1205127.40	картометрический	-	-
3.671.	649246.20	1204990.71	картометрический	-	-
3.672.	649348.01	1204953.70	картометрический	-	-
3.673.	649379.70	1204954.11	картометрический	-	-
3.674.	649430.41	1204954.50	картометрический	-	-
3.675.	649500.40	1204942.60	картометрический	-	-
3.676.	649697.80	1204855.70	картометрический	-	-
3.677.	649869.71	1204781.31	картометрический	-	-
3.678.	649933.51	1204752.10	картометрический	-	-
3.679.	650424.10	1204526.70	картометрический	-	-
3.680.	650774.40	1204365.30	картометрический	-	-
3.681.	650780.20	1204422.60	картометрический	-	-
3.682.	650859.60	1204734.60	картометрический	-	-
3.683.	651005.60	1205346.01	картометрический	-	-
3.684.	651048.31	1205524.41	картометрический	-	-
3.685.	651067.00	1205556.41	картометрический	-	-
3.686.	651085.90	1205569.31	картометрический	-	-
3.687.	651123.80	1205588.81	картометрический	-	-
3.688.	651136.20	1205607.90	картометрический	-	-
3.689.	651129.50	1205646.00	картометрический	-	-
3.690.	651122.90	1205677.71	картометрический	-	-
3.691.	651128.70	1205722.20	картометрический	-	-
3.692.	651178.50	1205824.40	картометрический	-	-
3.693.	651288.40	1206073.20	картометрический	-	-
3.694.	651724.91	1206941.10	картометрический	-	-
3.695.	651985.61	1207469.30	картометрический	-	-
3.696.	652049.60	1207612.31	картометрический	-	-
3.697.	652207.60	1207964.80	картометрический	-	-
3.698.	652439.11	1208496.11	картометрический	-	-
3.699.	652586.10	1208791.01	картометрический	-	-
3.700.	652878.90	1209437.71	картометрический	-	-
3.701.	653086.60	1209879.71	картометрический	-	-
3.702.	653196.50	1210116.71	картометрический	-	-
3.703.	653228.60	1210157.71	картометрический	-	-
3.704.	653252.30	1210187.51	картометрический	-	-
3.705.	653320.60	1210265.01	картометрический	-	-
3.706.	653351.80	1210297.31	картометрический	-	-
3.707.	653431.40	1210457.61	картометрический	-	-

Обозначение характерных точек границ	Координаты (метров)		Метод определения координат характерной точки	Средняя квадратическая погрешность положения характерной точки (M _t) (метров)	Описание обозначения точки на местности (при наличии)
	X	Y			
1	2	3	4	5	6
3.708.	653477.50	1210572.61	картометрический	-	-
3.709.	653498.10	1210623.90	картометрический	-	-
3.710.	653510.21	1210655.30	картометрический	-	-
3.711.	653760.90	1210829.01	картометрический	-	-
3.712.	653860.80	1210903.61	картометрический	-	-
3.713.	653978.30	1210997.61	картометрический	-	-
3.714.	654405.00	1211313.71	картометрический	-	-
3.715.	654630.51	1211465.31	картометрический	-	-
3.716.	654729.50	1211531.80	картометрический	-	-
3.717.	654793.40	1211574.80	картометрический	-	-
3.718.	654773.50	1211625.21	картометрический	-	-
3.719.	654766.51	1211663.21	картометрический	-	-
3.720.	654759.20	1211713.91	картометрический	-	-
3.721.	654771.00	1211764.91	картометрический	-	-
3.722.	654744.21	1211790.28	картометрический	-	-
3.723.	654691.33	1211843.16	картометрический	-	-
3.724.	654655.07	1211897.53	картометрический	-	-
3.725.	654621.60	1211971.70	картометрический	-	-
3.726.	654589.60	1211990.10	картометрический	-	-
3.727.	654557.50	1212015.01	картометрический	-	-
3.728.	654525.00	1212058.81	картометрический	-	-
3.729.	654508.70	1212083.80	картометрический	-	-
3.730.	654492.41	1212108.90	картометрический	-	-
3.731.	654472.50	1212159.40	картометрический	-	-
3.732.	654472.30	1212172.10	картометрический	-	-
3.733.	654478.30	1212191.31	картометрический	-	-
3.734.	654503.30	1212210.81	картометрический	-	-
3.735.	654528.20	1212236.70	картометрический	-	-
3.736.	654540.40	1212262.30	картометрический	-	-
3.737.	654546.10	1212300.40	картометрический	-	-
3.738.	654545.50	1212338.50	картометрический	-	-
3.739.	654525.80	1212376.30	картометрический	-	-
3.740.	654499.71	1212413.90	картометрический	-	-
3.741.	654467.51	1212445.10	картометрический	-	-
3.742.	654448.40	1212451.10	картометрический	-	-
3.743.	654429.30	1212450.80	картометрический	-	-
3.744.	654416.70	1212450.50	картометрический	-	-
3.745.	654391.60	1212437.30	картометрический	-	-
3.746.	654360.30	1212417.71	картометрический	-	-
3.747.	654334.90	1212417.20	картометрический	-	-
3.748.	654271.60	1212409.70	картометрический	-	-
3.749.	654239.80	1212415.50	картометрический	-	-
3.750.	654207.90	1212433.90	картометрический	-	-

Обозначение характерных точек границ	Координаты (метров)		Метод определения координат характерной точки	Средняя квадратическая погрешность положения характерной точки (M_t) (метров)	Описание обозначения точки на местности (при наличии)
	X	Y			
1	2	3	4	5	6
3.751.	654194.80	1212459.10	картометрический	-	-
3.752.	654188.10	1212478.10	картометрический	-	-
3.753.	654187.20	1212528.80	картометрический	-	-
3.754.	654198.80	1212592.51	картометрический	-	-
3.755.	654216.80	1212643.70	картометрический	-	-
3.756.	654228.90	1212675.60	картометрический	-	-
3.757.	654228.30	1212713.70	картометрический	-	-
3.758.	654215.00	1212745.20	картометрический	-	-
3.759.	654182.90	1212776.40	картометрический	-	-
3.760.	654099.50	1212832.00	картометрический	-	-
3.761.	654061.00	1212856.60	картометрический	-	-
3.762.	654034.90	1212900.60	картометрический	-	-
3.763.	653970.20	1212975.60	картометрический	-	-
3.764.	653957.40	1212981.70	картометрический	-	-
3.765.	653931.90	1212994.00	картометрический	-	-
3.766.	653919.20	1212993.70	картометрический	-	-
3.767.	653906.60	1212987.20	картометрический	-	-
3.768.	653887.70	1212980.50	картометрический	-	-
3.769.	653875.10	1212973.90	картометрический	-	-
3.770.	653862.80	1212954.60	картометрический	-	-
3.771.	653831.70	1212922.20	картометрический	-	-
3.772.	653770.00	1212825.90	картометрический	-	-
3.773.	653757.90	1212800.41	картометрический	-	-
3.774.	653751.70	1212787.40	картометрический	-	-
3.775.	653727.30	1212729.80	картометрический	-	-
3.776.	653690.20	1212678.40	картометрический	-	-
3.777.	653640.40	1212633.00	картометрический	-	-
3.778.	653621.70	1212613.60	картометрический	-	-
3.779.	653602.80	1212606.90	картометрический	-	-
3.780.	653583.80	1212606.51	картометрический	-	-
3.781.	653558.31	1212612.40	картометрический	-	-
3.782.	653545.40	1212624.90	картометрический	-	-
3.783.	653513.00	1212662.40	картометрический	-	-
3.784.	653487.00	1212700.00	картометрический	-	-
3.785.	653448.50	1212731.00	картометрический	-	-
3.786.	653409.51	1212787.40	картометрический	-	-
3.787.	653357.30	1212869.10	картометрический	-	-
3.788.	653350.50	1212894.40	картометрический	-	-
3.789.	653343.60	1212925.90	картометрический	-	-
3.790.	653349.30	1212964.10	картометрический	-	-
3.791.	653354.80	1213015.00	картометрический	-	-
3.792.	653360.30	1213059.60	картометрический	-	-
3.793.	653365.81	1213110.40	картометрический	-	-

Обозначение характерных точек границ	Координаты (метров)		Метод определения координат характерной точки	Средняя квадратическая погрешность положения характерной точки (M_t) (метров)	Описание обозначения точки на местности (при наличии)
	X	Y			
1	2	3	4	5	6
3.794.	653371.20	1213161.41	картометрический	-	-
3.795.	653364.40	1213186.70	картометрический	-	-
3.796.	653351.50	1213199.10	картометрический	-	-
3.797.	653319.40	1213223.90	картометрический	-	-
3.798.	653287.20	1213248.80	картометрический	-	-
3.799.	653267.81	1213273.70	картометрический	-	-
3.800.	653248.10	1213311.50	картометрический	-	-
3.801.	653228.30	1213355.60	картометрический	-	-
3.802.	653209.01	1213374.30	картометрический	-	-
3.803.	653164.00	1213411.60	картометрический	-	-
3.804.	653131.90	1213436.40	картометрический	-	-
3.805.	653099.70	1213461.10	картометрический	-	-
3.806.	653080.50	1213473.50	картометрический	-	-
3.807.	653055.01	1213479.30	картометрический	-	-
3.808.	653023.31	1213478.70	картометрический	-	-
3.809.	653004.30	1213484.70	картометрический	-	-
3.810.	652965.81	1213509.41	картометрический	-	-
3.811.	652921.00	1213534.00	картометрический	-	-
3.812.	652901.60	1213552.70	картометрический	-	-
3.813.	652894.60	1213590.70	картометрический	-	-
3.814.	652900.11	1213641.70	картометрический	-	-
3.815.	652893.31	1213666.80	картометрический	-	-
3.816.	652880.30	1213685.70	картометрический	-	-
3.817.	652854.11	1213698.20	картометрический	-	-
3.818.	652843.20	1213704.90	картометрический	-	-
3.819.	652803.51	1213728.70	картометрический	-	-
3.820.	652778.01	1213740.90	картометрический	-	-
3.821.	652739.81	1213746.60	картометрический	-	-
3.822.	652714.40	1213752.50	картометрический	-	-
3.823.	652688.70	1213771.10	картометрический	-	-
3.824.	652669.10	1213802.51	картометрический	-	-
3.825.	652661.20	1213891.20	картометрический	-	-
3.826.	652653.50	1213967.30	картометрический	-	-
3.827.	652646.61	1213998.90	картометрический	-	-
3.828.	652627.10	1214030.21	картометрический	-	-
3.829.	652575.41	1214086.41	картометрический	-	-
3.830.	652524.00	1214123.60	картометрический	-	-
3.831.	652466.50	1214147.90	картометрический	-	-
3.832.	652415.20	1214178.70	картометрический	-	-
3.833.	652370.60	1214197.00	картометрический	-	-
3.834.	652319.80	1214196.00	картометрический	-	-
3.835.	652269.40	1214176.00	картометрический	-	-
3.836.	652231.50	1214169.01	картометрический	-	-

Обозначение характерных точек границ	Координаты (метров)		Метод определения координат характерной точки	Средняя квадратическая погрешность положения характерной точки (M _t) (метров)	Описание обозначения точки на местности (при наличии)
	X	Y			
1	2	3	4	5	6
3.837.	652193.40	1214174.60	картометрический	-	-
3.838.	652148.70	1214192.80	картометрический	-	-
3.839.	652103.50	1214236.50	картометрический	-	-
3.840.	652083.80	1214274.10	картометрический	-	-
3.841.	652088.71	1214356.81	картометрический	-	-
3.842.	652100.10	1214426.80	картометрический	-	-
3.843.	652109.39	1214483.94	картометрический	-	-
3.844.	652111.47	1214496.86	картометрический	-	-
3.845.	652117.07	1214519.16	картометрический	-	-
3.846.	652129.18	1214573.47	картометрический	-	-
3.847.	652115.57	1214623.86	картометрический	-	-
3.848.	652096.07	1214648.97	картометрический	-	-
3.849.	652063.98	1214667.36	картометрический	-	-
3.850.	652032.38	1214660.47	картометрический	-	-
3.851.	652006.07	1214655.56	картометрический	-	-
3.852.	651963.97	1214565.22	картометрический	-	-
3.853.	651954.90	1214477.60	картометрический	-	-
3.854.	651914.12	1214402.09	картометрический	-	-
3.855.	651858.23	1214358.27	картометрический	-	-
3.856.	651797.80	1214335.62	картометрический	-	-
3.857.	651752.49	1214338.64	картометрический	-	-
3.858.	651578.77	1214405.10	картометрический	-	-
3.859.	651522.80	1214441.61	картометрический	-	-
3.860.	651413.91	1214509.30	картометрический	-	-
3.861.	651305.50	1214599.70	картометрический	-	-
3.862.	651272.20	1214627.40	картометрический	-	-
3.863.	651243.40	1214659.61	картометрический	-	-
3.864.	651110.40	1214808.50	картометрический	-	-
3.865.	651025.61	1214946.61	картометрический	-	-
3.866.	650999.51	1214984.20	картометрический	-	-
3.867.	650994.17	1215024.44	картометрический	-	-
3.868.	651018.93	1215110.71	картометрический	-	-
3.869.	651013.81	1215178.51	картометрический	-	-
3.870.	650967.64	1215247.49	картометрический	-	-
3.871.	650960.16	1215269.92	картометрический	-	-
3.872.	650964.44	1215287.02	картометрический	-	-
3.873.	651056.34	1215382.13	картометрический	-	-
3.874.	651073.43	1215400.28	картометрический	-	-
3.875.	651099.07	1215391.75	картометрический	-	-
3.876.	651140.75	1215354.34	картометрический	-	-
3.877.	651167.46	1215336.18	картометрический	-	-
3.878.	651208.07	1215334.03	картометрический	-	-
3.879.	651248.67	1215344.73	картометрический	-	-

Обозначение характерных точек границ	Координаты (метров)		Метод определения координат характерной точки	Средняя квадратическая погрешность положения характерной точки (M _t) (метров)	Описание обозначения точки на местности (при наличии)
	X	Y			
1	2	3	4	5	6
3.880.	651259.36	1215358.61	картометрический	-	-
3.881.	651259.36	1215387.46	картометрический	-	-
3.882.	651240.13	1215432.35	картометрический	-	-
3.883.	651246.54	1215451.58	картометрический	-	-
3.884.	651274.33	1215486.84	картометрический	-	-
3.885.	651274.33	1215502.88	картометрический	-	-
3.886.	651291.43	1215526.38	картометрический	-	-
3.887.	651302.10	1215552.03	картометрический	-	-
3.888.	651299.90	1215565.96	картометрический	-	-
3.889.	651254.07	1215630.16	картометрический	-	-
3.890.	651260.43	1215702.69	картометрический	-	-
3.891.	651242.26	1215831.99	картометрический	-	-
3.892.	651240.14	1215952.74	картометрический	-	-
3.893.	651257.22	1216044.14	картометрический	-	-
3.894.	651255.10	1216071.93	картометрический	-	-
3.895.	651223.04	1216123.22	картометрический	-	-
3.896.	651218.76	1216153.14	картометрический	-	-
3.897.	651237.99	1216293.12	картометрический	-	-
3.898.	651245.47	1216394.63	картометрический	-	-
3.899.	651285.01	1216514.32	картометрический	-	-
3.900.	651291.42	1216549.58	картометрический	-	-
3.901.	651286.07	1216595.54	картометрический	-	-
3.902.	651265.77	1216642.54	картометрический	-	-
3.903.	651224.11	1216712.00	картометрический	-	-
3.904.	651211.84	1216746.41	картометрический	-	-
3.905.	651346.16	1216633.30	картометрический	-	-
3.906.	651379.16	1216580.28	картометрический	-	-
3.907.	651490.64	1216434.78	картометрический	-	-
3.908.	651523.98	1216377.08	картометрический	-	-
3.909.	651563.62	1216294.99	картометрический	-	-
3.910.	651598.68	1216226.00	картометрический	-	-
3.911.	651675.48	1216074.77	картометрический	-	-
3.912.	651741.49	1215929.97	картометрический	-	-
3.913.	651832.96	1215748.81	картометрический	-	-
3.914.	651890.40	1215674.84	картометрический	-	-
3.915.	651917.94	1215643.94	картометрический	-	-
3.916.	651950.74	1215607.05	картометрический	-	-
3.917.	651967.93	1215587.74	картометрический	-	-
3.918.	652190.03	1215338.24	картометрический	-	-
3.919.	652245.93	1215275.45	картометрический	-	-
3.920.	652607.49	1214889.13	картометрический	-	-
3.921.	652626.70	1214871.79	картометрический	-	-
3.922.	652683.69	1214820.59	картометрический	-	-

Обозначение характерных точек границ	Координаты (метров)		Метод определения координат характерной точки	Средняя квадратическая погрешность положения характерной точки (M _t) (метров)	Описание обозначения точки на местности (при наличии)
	X	Y			
1	2	3	4	5	6
3.923.	652890.42	1214634.65	картометрический	-	-
3.924.	652994.41	1214552.58	картометрический	-	-
3.925.	653102.24	1214467.44	картометрический	-	-
3.926.	653292.83	1214322.12	картометрический	-	-
3.927.	653346.24	1214281.51	картометрический	-	-
3.928.	653399.27	1214312.46	картометрический	-	-
3.929.	653620.47	1214357.27	картометрический	-	-
3.930.	653819.98	1214168.66	картометрический	-	-
3.931.	653982.86	1213728.36	картометрический	-	-
3.932.	654200.40	1213589.38	картометрический	-	-
3.933.	654238.15	1213550.11	картометрический	-	-
3.934.	654257.79	1213492.71	картометрический	-	-
3.935.	654681.66	1212984.81	картометрический	-	-
3.936.	654752.16	1212921.92	картометрический	-	-
3.937.	655022.95	1212679.95	картометрический	-	-
3.938.	655319.60	1212405.70	картометрический	-	-
3.939.	655411.78	1212313.02	картометрический	-	-
3.940.	655481.61	1212242.90	картометрический	-	-
3.941.	655520.99	1212192.16	картометрический	-	-
3.942.	655542.17	1212164.09	картометрический	-	-
3.943.	655554.40	1212261.91	картометрический	-	-
3.944.	655572.00	1212344.90	картометрический	-	-
3.945.	655608.30	1212447.10	картометрический	-	-
3.946.	655622.11	1212472.70	картометрический	-	-
3.947.	655663.50	1212549.71	картометрический	-	-
3.948.	655726.50	1212624.10	картометрический	-	-
3.949.	655800.10	1212710.90	картометрический	-	-
3.950.	655980.30	1212917.50	картометрический	-	-
3.951.	656071.40	1213021.70	картометрический	-	-
3.952.	656104.50	1213059.50	картометрический	-	-
3.953.	656167.10	1213105.10	картометрический	-	-
3.954.	656260.40	1213202.01	картометрический	-	-
3.955.	656300.80	1213248.50	картометрический	-	-
3.956.	656316.40	1213266.60	картометрический	-	-
3.957.	656414.50	1213452.60	картометрический	-	-
3.958.	656445.70	1213478.61	картометрический	-	-
3.959.	656489.90	1213492.01	картометрический	-	-
3.960.	656571.21	1213508.60	картометрический	-	-
3.961.	656660.41	1213526.90	картометрический	-	-
3.962.	656774.01	1213548.10	картометрический	-	-
3.963.	656760.20	1213611.41	картометрический	-	-
3.964.	656706.40	1213692.90	картометрический	-	-
3.965.	656669.10	1213749.30	картометрический	-	-

Обозначение характерных точек границ	Координаты (метров)		Метод определения координат характерной точки	Средняя квадратичная погрешность положения характерной точки (M _r) (метров)	Описание обозначения точки на местности (при наличии)
	X	Y			
1	2	3	4	5	6
3.966.	656565.39	1213891.52	картометрический	-	-
3.967.	656545.70	1213918.50	картометрический	-	-
3.968.	656513.40	1213956.01	картометрический	-	-
3.969.	656259.40	1214345.00	картометрический	-	-
3.970.	655953.71	1214797.94	картометрический	-	-
3.971.	656161.31	1214876.60	картометрический	-	-
3.972.	656217.70	1214915.60	картометрический	-	-
3.973.	656374.00	1215039.31	картометрический	-	-
3.974.	656436.61	1215084.80	картометрический	-	-
3.975.	656546.31	1215155.50	картометрический	-	-
3.976.	656649.60	1215222.10	картометрический	-	-
3.977.	656843.60	1215359.10	картометрический	-	-
3.978.	657044.01	1215496.10	картометрический	-	-
3.979.	657156.30	1215596.00	картометрический	-	-
3.980.	657175.10	1215612.80	картометрический	-	-
3.981.	657368.80	1215768.81	картометрический	-	-
3.982.	657412.60	1215803.40	картометрический	-	-
3.983.	657525.10	1215892.30	картометрический	-	-
3.984.	657713.00	1216016.40	картометрический	-	-
3.985.	657838.30	1216108.70	картометрический	-	-
3.986.	657863.30	1216127.20	картометрический	-	-
3.987.	658056.30	1216314.80	картометрический	-	-
3.988.	658242.70	1216527.80	картометрический	-	-
3.989.	658423.51	1216702.60	картометрический	-	-
3.990.	658597.50	1216896.31	картометрический	-	-
3.991.	658784.40	1217083.91	картометрический	-	-
3.992.	658951.50	1217264.40	картометрический	-	-
3.993.	659095.30	1217419.81	картометрический	-	-
3.994.	659437.41	1217788.11	картометрический	-	-
3.995.	659785.90	1218156.51	картометрический	-	-
3.996.	659813.30	1218185.51	картометрический	-	-
3.997.	660090.80	1218479.61	картометрический	-	-
3.998.	660125.50	1218513.50	картометрический	-	-
3.999.	660402.31	1218783.81	картометрический	-	-
3.1000.	660719.20	1219145.20	картометрический	-	-
3.1001.	660886.90	1219338.70	картометрический	-	-
3.1002.	661016.90	1219512.60	картометрический	-	-
3.1003.	661080.60	1219608.10	картометрический	-	-
3.1004.	661246.00	1219821.70	картометрический	-	-
3.1005.	661334.70	1219943.90	картометрический	-	-
3.1006.	661475.00	1220137.11	картометрический	-	-
3.1007.	661728.90	1220471.90	картометрический	-	-
3.1008.	661827.90	1220613.40	картометрический	-	-

Обозначение характерных точек границ	Координаты (метров)		Метод определения координат характерной точки	Средняя квадратическая погрешность положения характерной точки (M _Г) (метров)	Описание обозначения точки на местности (при наличии)
	X	Y			
1	2	3	4	5	6
3.1009.	662001.20	1220845.20	картометрический	-	-
3.1010.	662329.40	1221289.30	картометрический	-	-
3.1011.	662632.51	1221707.70	картометрический	-	-
3.1012.	662929.40	1222125.90	картометрический	-	-
3.1013.	663065.60	1222306.20	картометрический	-	-
3.1014.	663001.80	1222336.80	картометрический	-	-
3.1015.	662931.30	1222380.00	картометрический	-	-
3.1016.	662854.00	1222448.40	картометрический	-	-
3.1017.	662802.60	1222491.80	картометрический	-	-
3.1018.	662719.83	1222508.59	картометрический	-	-
3.1019.	662647.67	1222816.66	картометрический	-	-
3.1020.	662647.83	1222936.06	картометрический	-	-
3.1021.	662642.91	1222985.17	картометрический	-	-
3.1022.	662678.18	1223077.69	картометрический	-	-
3.1023.	662863.86	1223188.92	картометрический	-	-
3.1024.	662883.50	1223192.62	картометрический	-	-
3.1025.	662963.29	1223177.88	картометрический	-	-
3.1026.	662991.52	1223159.46	картометрический	-	-
3.1027.	663028.34	1223109.14	картометрический	-	-
3.1028.	663052.89	1223076.00	картометрический	-	-
3.1029.	663092.17	1223069.86	картометрический	-	-
3.1030.	663156.00	1223077.22	картометрический	-	-
3.1031.	663206.33	1223090.72	картометрический	-	-
3.1032.	663244.39	1223085.81	картометрический	-	-
3.1033.	663324.17	1223105.45	картометрический	-	-
3.1034.	663370.81	1223131.24	картометрический	-	-
3.1035.	663397.82	1223172.97	картометрический	-	-
3.1036.	663422.37	1223212.25	картометрический	-	-
3.1037.	663470.25	1223233.11	картометрический	-	-
3.1038.	663497.25	1223226.98	картометрический	-	-
3.1039.	663579.49	1223184.02	картометрический	-	-
3.1040.	663648.23	1223165.60	картометрический	-	-
3.1041.	663730.47	1223164.37	картометрический	-	-
3.1042.	663767.29	1223157.01	картометрический	-	-
3.1043.	663786.93	1223139.82	картометрический	-	-
3.1044.	663901.09	1222934.83	картометрический	-	-
3.1045.	663939.14	1222872.23	картометрический	-	-
3.1046.	664005.43	1222691.79	картометрический	-	-
3.1047.	664155.06	1222847.05	картометрический	-	-
3.1048.	664179.35	1222874.77	картометрический	-	-
3.1049.	664241.31	1222954.50	картометрический	-	-
3.1050.	664260.92	1222977.73	картометрический	-	-
3.1051.	664277.43	1222997.13	картометрический	-	-

Обозначение характерных точек границ	Координаты (метров)		Метод определения координат характерной точки	Средняя квадратическая погрешность положения характерной точки (M_t) (метров)	Описание обозначения точки на местности (при наличии)
	X	Y			
1	2	3	4	5	6
3.1052.	664316.26	1223042.74	картометрический	-	-
3.1053.	664386.46	1223109.06	картометрический	-	-
3.1054.	664513.49	1223182.04	картометрический	-	-
3.1055.	664715.10	1223282.89	картометрический	-	-
3.1056.	664777.49	1223314.14	картометрический	-	-
3.1057.	665026.42	1223457.24	картометрический	-	-
3.1058.	665195.20	1223668.55	картометрический	-	-
3.1059.	665266.89	1223758.32	картометрический	-	-
3.1060.	665320.30	1223829.01	картометрический	-	-
3.1061.	665354.51	1223874.10	картометрический	-	-
3.1062.	665403.98	1223939.63	картометрический	-	-
3.1063.	665723.78	1224213.28	картометрический	-	-
3.1064.	665841.70	1224309.37	картометрический	-	-
3.1065.	665869.04	1224331.55	картометрический	-	-
3.1066.	665934.99	1224359.34	картометрический	-	-
3.1067.	665961.88	1224362.95	картометрический	-	-
3.1068.	666212.20	1224396.17	картометрический	-	-
3.1069.	666225.25	1224405.26	картометрический	-	-
3.1070.	666229.44	1224418.59	картометрический	-	-
3.1071.	666228.89	1224447.25	картометрический	-	-
3.1072.	666215.35	1224509.30	картометрический	-	-
3.1073.	666208.57	1224540.35	картометрический	-	-
3.1074.	666166.45	1224672.41	картометрический	-	-
3.1075.	666147.70	1224730.89	картометрический	-	-
3.1076.	666147.23	1224760.88	картометрический	-	-
3.1077.	666161.93	1224791.72	картометрический	-	-
3.1078.	666213.49	1224982.78	картометрический	-	-
3.1079.	666260.16	1225086.22	картометрический	-	-
3.1080.	666366.60	1225289.60	картометрический	-	-
3.1081.	666413.41	1225381.30	картометрический	-	-
3.1082.	666455.30	1225459.50	картометрический	-	-
3.1083.	666499.33	1225535.02	картометрический	-	-
3.1084.	666559.25	1225677.80	картометрический	-	-
3.1085.	666606.60	1225789.60	картометрический	-	-
3.1086.	666677.10	1225902.91	картометрический	-	-
3.1087.	666810.30	1226066.70	картометрический	-	-
3.1088.	666888.40	1226251.00	картометрический	-	-
3.1089.	666949.02	1226319.08	картометрический	-	-
3.1090.	666993.30	1226309.80	картометрический	-	-
3.1091.	667267.00	1226014.50	картометрический	-	-
3.1092.	667551.92	1225582.14	картометрический	-	-
3.1093.	667509.10	1225293.10	картометрический	-	-
3.1094.	667413.00	1225119.30	картометрический	-	-

Обозначение характерных точек границ	Координаты (метров)		Метод определения координат характерной точки	Средняя квадратическая погрешность положения характерной точки (M_t) (метров)	Описание обозначения точки на местности (при наличии)
	X	Y			
1	2	3	4	5	6
3.1095.	667278.70	1224944.50	картометрический	-	-
3.1096.	667266.70	1224906.20	картометрический	-	-
3.1097.	667249.10	1224823.40	картометрический	-	-
3.1098.	667220.20	1224664.10	картометрический	-	-
3.1099.	667198.10	1224479.50	картометрический	-	-
3.1100.	667181.11	1224364.80	картометрический	-	-
3.1101.	667176.02	1224295.10	картометрический	-	-
3.1102.	667176.00	1224294.90	картометрический	-	-
3.1103.	667183.70	1224218.81	картометрический	-	-
3.1104.	667204.00	1224149.40	картометрический	-	-
3.1105.	667230.81	1224067.30	картометрический	-	-
3.1106.	667231.40	1224035.60	картометрический	-	-
3.1107.	667219.40	1223990.90	картометрический	-	-
3.1108.	667139.40	1223849.71	картометрический	-	-
3.1109.	667113.81	1223512.70	картометрический	-	-
3.1110.	667097.60	1222991.71	картометрический	-	-
3.1111.	667072.10	1222642.01	картометрический	-	-
3.1112.	667032.90	1221993.60	картометрический	-	-
3.1113.	667193.00	1221739.90	картометрический	-	-
3.1114.	667365.61	1221466.50	картометрический	-	-
3.1115.	667706.00	1221231.70	картометрический	-	-
3.1116.	668444.20	1220731.31	картометрический	-	-
3.1117.	668745.90	1220530.40	картометрический	-	-
3.1118.	668777.90	1220509.00	картометрический	-	-
3.1119.	668837.00	1220470.70	картометрический	-	-
3.1120.	669073.10	1220317.80	картометрический	-	-
3.1121.	669349.10	1220134.00	картометрический	-	-
3.1122.	669573.80	1219984.41	картометрический	-	-
3.1123.	669708.40	1219904.31	картометрический	-	-
3.1124.	670573.10	1219431.81	картометрический	-	-
3.1125.	671213.60	1219081.91	картометрический	-	-
3.1126.	671604.21	1218868.00	картометрический	-	-
3.1127.	672026.90	1218636.41	картометрический	-	-
3.1128.	672110.20	1218590.90	картометрический	-	-
3.1129.	672716.20	1218250.10	картометрический	-	-
3.1130.	672776.50	1218216.20	картометрический	-	-
3.1131.	673385.50	1217856.11	картометрический	-	-
3.1132.	673411.11	1217840.91	картометрический	-	-
3.1133.	673603.50	1217717.50	картометрический	-	-
3.1134.	673776.90	1217600.11	картометрический	-	-
3.1135.	673879.80	1217519.50	картометрический	-	-
3.1136.	673969.91	1217445.00	картометрический	-	-
3.1137.	674447.70	1216977.60	картометрический	-	-

Обозначение характерных точек границ	Координаты (метров)		Метод определения координат характерной точки	Средняя квадратическая погрешность положения характерной точки (M _p) (метров)	Описание обозначения точки на местности (при наличии)
	X	Y			
1	2	3	4	5	6
3.1138.	674479.90	1216946.50	картометрический	-	-
3.1139.	674564.00	1216865.50	картометрический	-	-
3.1140.	674731.80	1216703.40	картометрический	-	-
3.1141.	674764.10	1216672.20	картометрический	-	-
3.1142.	674783.51	1216653.50	картометрический	-	-
3.1143.	674854.10	1216604.00	картометрический	-	-
3.1144.	674911.50	1216586.01	картометрический	-	-
3.1145.	674987.80	1216581.00	картометрический	-	-
3.1146.	675068.09	1216578.80	картометрический	-	-
3.1147.	675251.40	1216573.70	картометрический	-	-
3.1148.	675533.71	1216565.71	картометрический	-	-
3.1149.	676167.70	1216583.80	картометрический	-	-
3.1150.	676326.21	1216594.30	картометрический	-	-
3.1151.	676833.20	1216627.91	картометрический	-	-
3.1152.	676931.18	1216628.65	картометрический	-	-
3.1153.	677084.52	1216593.25	картометрический	-	-
3.1154.	677200.15	1216557.10	картометрический	-	-
3.1155.	677417.89	1216471.93	картометрический	-	-
3.1156.	677858.64	1216295.98	картометрический	-	-
3.1157.	678260.85	1216150.85	картометрический	-	-
3.1158.	678477.01	1216072.79	картометрический	-	-
3.1159.	678505.80	1216067.52	картометрический	-	-
3.1160.	678553.38	1216074.37	картометрический	-	-
3.1161.	678892.66	1216194.67	картометрический	-	-
3.1162.	679062.92	1216254.99	картометрический	-	-
3.1163.	679718.78	1216479.51	картометрический	-	-
3.1164.	679876.39	1216533.51	картометрический	-	-
3.1165.	679945.35	1216557.07	картометрический	-	-
3.1166.	680251.31	1216688.74	картометрический	-	-
3.1167.	680265.20	1216647.00	картометрический	-	-
3.1168.	680303.10	1216647.71	картометрический	-	-
3.1169.	680599.80	1216735.80	картометрический	-	-
3.1170.	681123.10	1216917.01	картометрический	-	-
3.1171.	681242.80	1216964.91	картометрический	-	-
3.1172.	681356.20	1217010.30	картометрический	-	-
3.1173.	681494.50	1217082.70	картометрический	-	-
3.1174.	681569.50	1217141.30	картометрический	-	-
3.1175.	681768.40	1217373.60	картометрический	-	-
3.1176.	681812.00	1217418.81	картометрический	-	-
3.1177.	681868.90	1217432.61	картометрический	-	-
3.1178.	681919.70	1217427.20	картометрический	-	-
3.1179.	682028.21	1217391.20	картометрический	-	-
3.1180.	682117.70	1217354.71	картометрический	-	-

Обозначение характерных точек границ	Координаты (метров)		Метод определения координат характерной точки	Средняя квадратическая погрешность положения характерной точки (M_t) (метров)	Описание обозначения точки на местности (при наличии)
	X	Y			
1	2	3	4	5	6
3.1181.	682175.01	1217343.11	картометрический	-	-
3.1182.	682283.20	1217319.61	картометрический	-	-
3.1183.	682411.40	1217308.31	картометрический	-	-
3.1184.	682453.30	1217307.10	картометрический	-	-
3.1185.	682474.60	1217310.71	картометрический	-	-
3.1186.	682493.60	1217320.71	картометрический	-	-
3.1187.	682531.20	1217346.80	картометрический	-	-
3.1188.	682599.30	1217430.81	картометрический	-	-
3.1189.	682667.30	1217527.40	картометрический	-	-
3.1190.	682700.81	1217579.30	картометрический	-	-
3.1191.	682842.60	1217798.91	картометрический	-	-
3.1192.	682989.41	1217825.67	картометрический	-	-
3.1193.	683065.67	1217839.65	картометрический	-	-
3.1194.	683143.87	1217847.78	картометрический	-	-
3.1195.	683282.55	1217824.10	картометрический	-	-
3.1196.	683400.47	1217716.94	картометрический	-	-
3.1197.	683489.37	1217663.65	картометрический	-	-
3.1198.	683501.40	1217656.34	картометрический	-	-
3.1199.	683551.86	1217634.36	картометрический	-	-
3.1200.	683571.16	1217625.97	картометрический	-	-
3.1201.	683654.65	1217589.65	картометрический	-	-
3.1202.	683742.14	1217541.93	картометрический	-	-
3.1203.	683777.04	1217542.56	картометрический	-	-
3.1204.	683824.60	1217543.47	картометрический	-	-
3.1205.	683840.30	1217543.87	картометрический	-	-
3.1206.	683897.43	1217544.96	картометрический	-	-
3.1207.	684013.96	1217547.32	картометрический	-	-
3.1208.	684304.38	1217431.23	картометрический	-	-
3.1209.	684452.50	1217357.51	картометрический	-	-
3.1210.	684620.07	1217258.82	картометрический	-	-
3.1211.	684749.57	1217171.65	картометрический	-	-
3.1212.	684847.60	1217083.54	картометрический	-	-
3.1213.	684907.14	1217013.27	картометрический	-	-
3.1214.	684947.73	1216942.20	картометрический	-	-
3.1215.	684956.11	1216915.69	картометрический	-	-
3.1216.	685022.31	1216707.60	картометрический	-	-
3.1217.	685036.49	1216670.01	картометрический	-	-
3.1218.	685088.96	1216531.66	картометрический	-	-
3.1219.	685156.91	1216380.79	картометрический	-	-
3.1220.	685227.95	1216223.31	картометрический	-	-
3.1221.	685263.48	1216141.32	картометрический	-	-
3.1222.	685274.56	1216115.72	картометрический	-	-
3.1223.	685321.11	1216080.80	картометрический	-	-

Обозначение характерных точек границ	Координаты (метров)		Метод определения координат характерной точки	Средняя квадратическая погрешность положения характерной точки (M _t) (метров)	Описание обозначения точки на местности (при наличии)
	X	Y			
1	2	3	4	5	6
3.1224.	685373.20	1216011.90	картометрический	-	-
3.1225.	685483.80	1215867.90	картометрический	-	-
3.1226.	685509.70	1215836.70	картометрический	-	-
3.1227.	685535.31	1215824.60	картометрический	-	-
3.1228.	685643.80	1215794.91	картометрический	-	-
3.1229.	685764.70	1215773.20	картометрический	-	-
3.1230.	685802.90	1215766.30	картометрический	-	-
3.1231.	685898.11	1215761.90	картометрический	-	-
3.1232.	686171.10	1215748.20	картометрический	-	-
3.1233.	686380.30	1215758.80	картометрический	-	-
3.1234.	686450.00	1215760.20	картометрический	-	-
3.1235.	686513.50	1215755.10	картометрический	-	-
3.1236.	686571.00	1215737.10	картометрический	-	-
3.1237.	686711.41	1215689.20	картометрический	-	-
3.1238.	687049.80	1215575.20	картометрический	-	-
3.1239.	687279.60	1215497.10	картометрический	-	-
3.1240.	687412.50	1215512.50	картометрический	-	-
3.1241.	687628.50	1215497.70	картометрический	-	-
3.1242.	687768.60	1215475.10	картометрический	-	-
3.1243.	687864.00	1215458.00	картометрический	-	-
3.1244.	687934.50	1215421.30	картометрический	-	-
3.1245.	688011.30	1215384.70	картометрический	-	-
3.1246.	688062.40	1215366.60	картометрический	-	-
3.1247.	688087.70	1215367.10	картометрический	-	-
3.1248.	688106.40	1215386.60	картометрический	-	-
3.1249.	688118.50	1215418.60	картометрический	-	-
3.1250.	688147.00	1215584.40	картометрический	-	-
3.1251.	688205.00	1215871.50	картометрический	-	-
3.1252.	689143.41	1215883.90	картометрический	-	-
3.1253.	689872.71	1215892.21	картометрический	-	-
3.1254.	689849.40	1215790.00	картометрический	-	-
3.1255.	689814.01	1215649.50	картометрический	-	-
3.1256.	689798.00	1215490.31	картометрический	-	-
3.1257.	689629.40	1215353.50	картометрический	-	-
3.1258.	689492.40	1215217.30	картометрический	-	-
3.1259.	689417.40	1215164.90	картометрический	-	-
3.1260.	689129.10	1214981.20	картометрический	-	-
3.1261.	688922.30	1214850.00	картометрический	-	-
3.1262.	688835.00	1214772.00	картометрический	-	-
3.1263.	688773.11	1214688.10	картометрический	-	-
3.1264.	688755.40	1214617.90	картометрический	-	-
3.1265.	688738.80	1214496.90	картометрический	-	-
3.1266.	688613.61	1213744.40	картометрический	-	-

Обозначение характерных точек границ	Координаты (метров)		Метод определения координат характерной точки	Средняя квадратичная погрешность положения характерной точки (M _r) (метров)	Описание обозначения точки на местности (при наличии)
	X	Y			
1	2	3	4	5	6
3.1267.	688551.00	1213374.70	картометрический	-	-
3.1268.	688534.70	1213228.40	картометрический	-	-
3.1269.	688538.92	1213030.76	картометрический	-	-
3.1270.	689811.29	1212987.38	картометрический	-	-
3.1271.	690823.81	1213584.18	картометрический	-	-
3.1272.	690732.97	1213909.73	картометрический	-	-
3.1273.	690713.84	1213973.48	картометрический	-	-
3.1274.	690629.91	1214155.16	картометрический	-	-
3.1275.	690615.04	1214251.96	картометрический	-	-
3.1276.	690594.85	1214345.46	картометрический	-	-
3.1277.	690596.97	1214377.33	картометрический	-	-
3.1278.	690605.48	1214392.20	картометрический	-	-
3.1279.	690623.53	1214401.77	картометрический	-	-
3.1280.	690622.47	1214412.39	картометрический	-	-
3.1281.	690605.47	1214421.95	картометрический	-	-
3.1282.	690605.47	1214430.45	картометрический	-	-
3.1283.	690627.79	1214443.21	картометрический	-	-
3.1284.	690604.41	1214460.20	картометрический	-	-
3.1285.	690635.22	1214533.51	картометрический	-	-
3.1286.	690695.78	1214648.25	картометрический	-	-
3.1287.	690703.22	1214674.83	картометрический	-	-
3.1288.	690697.90	1214696.06	картометрический	-	-
3.1289.	690678.79	1214730.06	картометрический	-	-
3.1290.	690678.78	1214752.37	картометрический	-	-
3.1291.	690689.40	1214785.31	картометрический	-	-
3.1292.	690688.34	1214806.57	картометрический	-	-
3.1293.	690670.28	1214834.18	картометрический	-	-
3.1294.	690671.35	1214852.25	картометрический	-	-
3.1295.	690686.22	1214883.06	картометрический	-	-
3.1296.	690686.22	1214904.31	картометрический	-	-
3.1297.	690709.59	1214928.74	картометрический	-	-
3.1298.	690726.59	1214930.87	картометрический	-	-
3.1299.	690735.09	1214920.24	картометрический	-	-
3.1300.	690741.46	1214904.30	картометрический	-	-
3.1301.	690779.72	1214924.49	картометрический	-	-
3.1302.	690787.16	1214941.49	картометрический	-	-
3.1303.	690768.03	1215002.05	картометрический	-	-
3.1304.	690745.72	1215030.24	картометрический	-	-
3.1305.	690741.46	1215042.99	картометрический	-	-
3.1306.	690748.90	1215069.55	картометрический	-	-
3.1307.	690744.65	1215086.55	картометрический	-	-
3.1308.	690730.84	1215106.74	картометрический	-	-
3.1309.	690742.53	1215124.80	картометрический	-	-

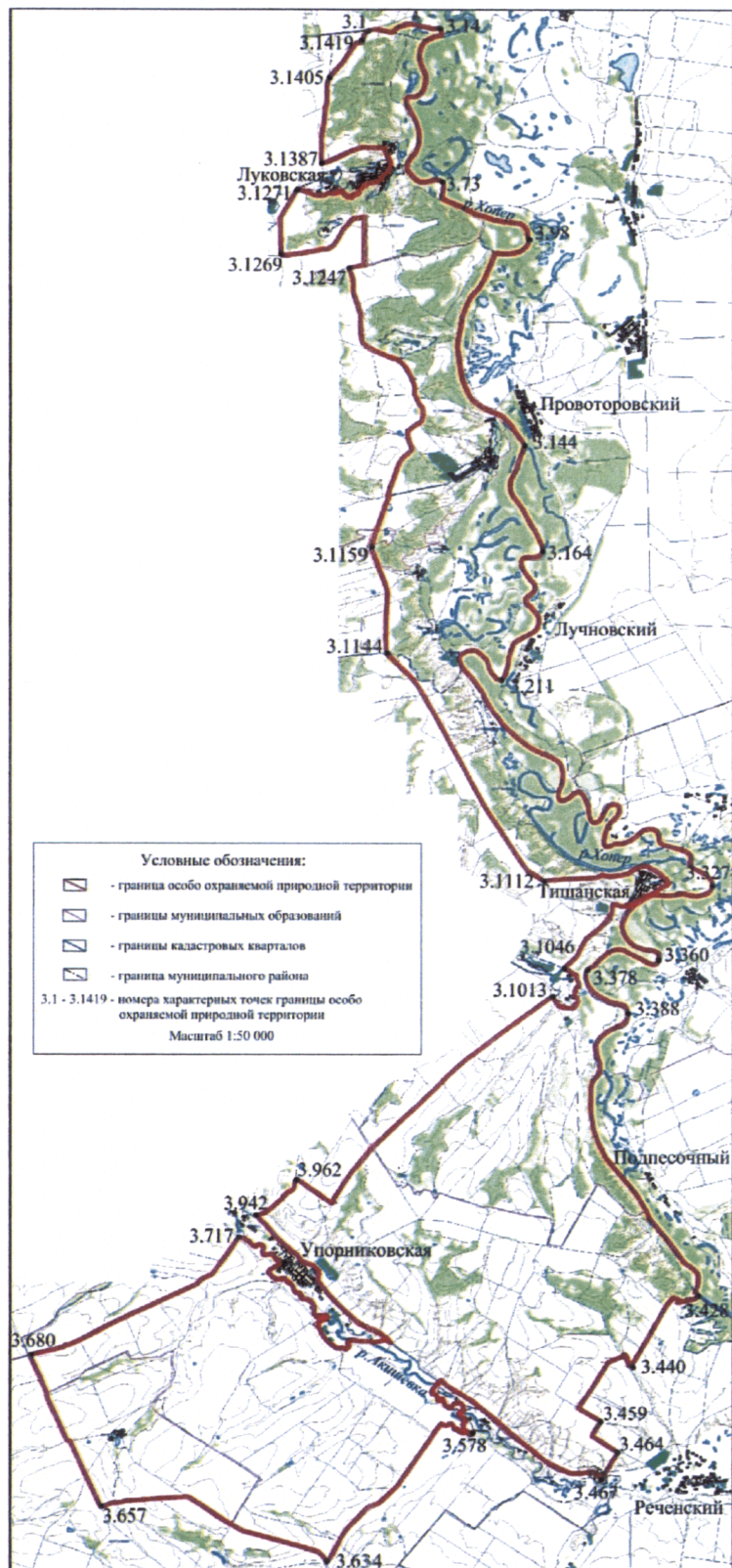
Обозначение характерных точек границ	Координаты (метров)		Метод определения координат характерной точки	Средняя квадратическая погрешность положения характерной точки (M_t) (метров)	Описание обозначения точки на местности (при наличии)
	X	Y			
1	2	3	4	5	6
3.1310.	690749.97	1215146.05	картометрический	-	-
3.1311.	690741.46	1215157.75	картометрический	-	-
3.1312.	690719.15	1215149.24	картометрический	-	-
3.1313.	690655.41	1215184.31	картометрический	-	-
3.1314.	690584.23	1215258.67	картометрический	-	-
3.1315.	690564.04	1215313.93	картометрический	-	-
3.1316.	690569.36	1215352.17	картометрический	-	-
3.1317.	690582.11	1215393.60	картометрический	-	-
3.1318.	690573.60	1215412.72	картометрический	-	-
3.1319.	690539.60	1215432.91	картометрический	-	-
3.1320.	690539.60	1215456.28	картометрический	-	-
3.1321.	690542.79	1215474.35	картометрический	-	-
3.1322.	690570.41	1215484.97	картометрический	-	-
3.1323.	690600.16	1215486.03	картометрический	-	-
3.1324.	690624.60	1215491.34	картометрический	-	-
3.1325.	690655.41	1215520.03	картометрический	-	-
3.1326.	690672.41	1215547.66	картометрический	-	-
3.1327.	690667.09	1215577.41	картометрический	-	-
3.1328.	690646.92	1215613.53	картометрический	-	-
3.1329.	690654.35	1215635.84	картометрический	-	-
3.1330.	690697.90	1215679.40	картометрический	-	-
3.1331.	690724.47	1215691.08	картометрический	-	-
3.1332.	690768.03	1215686.84	картометрический	-	-
3.1333.	690800.96	1215688.96	картометрический	-	-
3.1334.	690819.02	1215699.59	картометрический	-	-
3.1335.	690847.71	1215734.64	картометрический	-	-
3.1336.	690892.33	1215790.95	картометрический	-	-
3.1337.	690929.53	1215820.70	картометрический	-	-
3.1338.	690945.46	1215833.45	картометрический	-	-
3.1339.	690944.39	1215846.20	картометрический	-	-
3.1340.	690929.52	1215861.08	картометрический	-	-
3.1341.	690931.64	1215877.02	картометрический	-	-
3.1342.	690947.90	1215888.68	картометрический	-	-
3.1343.	690966.15	1215907.82	картометрический	-	-
3.1344.	691002.62	1215928.79	картометрический	-	-
3.1345.	691014.48	1215943.38	картометрический	-	-
3.1346.	691017.42	1215965.28	картометрический	-	-
3.1347.	691021.07	1216009.04	картометрический	-	-
3.1348.	691013.77	1216041.87	картометрический	-	-
3.1349.	691005.56	1216085.64	картометрический	-	-
3.1350.	691014.68	1216108.44	картометрический	-	-
3.1351.	691035.66	1216123.03	картометрический	-	-
3.1352.	691052.07	1216142.18	картометрический	-	-

Обозначение характерных точек границ	Координаты (метров)		Метод определения координат характерной точки	Средняя квадратичная погрешность положения характерной точки (M _t) (метров)	Описание обозначения точки на местности (при наличии)
	X	Y			
1	2	3	4	5	6
3.1353.	691066.66	1216168.63	картометрический	-	-
3.1354.	691070.31	1216190.52	картометрический	-	-
3.1355.	691061.19	1216227.00	картометрический	-	-
3.1356.	691056.63	1216268.94	картометрический	-	-
3.1357.	691074.87	1216299.94	картометрический	-	-
3.1358.	691105.88	1216322.74	картометрический	-	-
3.1359.	691145.10	1216351.92	картометрический	-	-
3.1360.	691168.81	1216380.19	картометрический	-	-
3.1361.	691167.89	1216404.85	картометрический	-	-
3.1362.	691178.84	1216434.04	картометрический	-	-
3.1363.	691206.19	1216445.89	картометрический	-	-
3.1364.	691274.59	1216465.05	картометрический	-	-
3.1365.	691332.94	1216476.91	картометрический	-	-
3.1366.	691347.53	1216490.57	картометрический	-	-
3.1367.	691352.09	1216511.55	картометрический	-	-
3.1368.	691354.83	1216560.79	картометрический	-	-
3.1369.	691362.13	1216587.24	картометрический	-	-
3.1370.	691386.75	1216620.07	картометрический	-	-
3.1371.	691715.50	1216716.91	картометрический	-	-
3.1372.	691727.91	1216729.90	картометрический	-	-
3.1373.	691746.90	1216730.31	картометрический	-	-
3.1374.	691955.09	1216617.70	картометрический	-	-
3.1375.	692033.16	1216576.72	картометрический	-	-
3.1376.	692240.29	1216497.13	картометрический	-	-
3.1377.	692242.10	1216435.70	картометрический	-	-
3.1378.	692245.90	1216305.51	картометрический	-	-
3.1379.	692252.40	1216086.60	картометрический	-	-
3.1380.	692256.70	1215940.60	картометрический	-	-
3.1381.	692253.01	1215800.80	картометрический	-	-
3.1382.	692235.40	1215730.61	картометрический	-	-
3.1383.	692223.70	1215679.60	картометрический	-	-
3.1384.	692091.40	1215362.50	картометрический	-	-
3.1385.	691999.30	1215141.50	картометрический	-	-
3.1386.	691811.00	1214705.70	картометрический	-	-
3.1387.	691702.50	1214405.00	картометрический	-	-
3.1388.	692013.50	1214392.40	картометрический	-	-
3.1389.	692461.11	1214401.60	картометрический	-	-
3.1390.	692596.90	1214404.40	картометрический	-	-
3.1391.	692748.80	1214420.20	картометрический	-	-
3.1392.	692843.70	1214434.90	картометрический	-	-
3.1393.	692970.10	1214456.50	картометрический	-	-
3.1394.	693064.71	1214483.90	картометрический	-	-
3.1395.	693108.91	1214491.20	картометрический	-	-

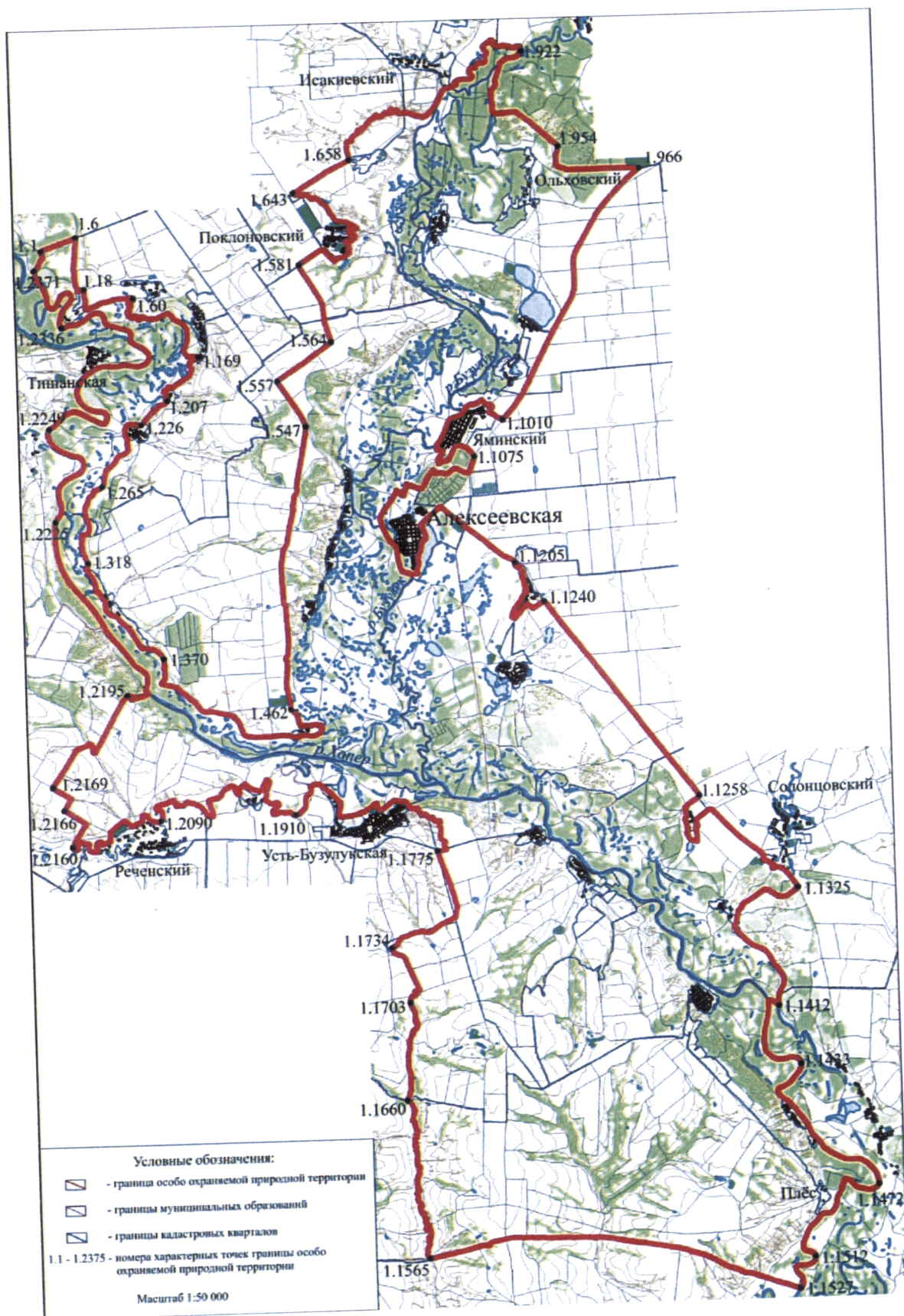
Обозначение характерных точек границ	Координаты (метров)		Метод определения координат характерной точки	Средняя квадратическая погрешность положения характерной точки (M _t) (метров)	Описание обозначения точки на местности (при наличии)
	X	Y			
1	2	3	4	5	6
3.1396.	693191.40	1214492.90	картометрический	-	-
3.1397.	693330.60	1214508.50	картометрический	-	-
3.1398.	693642.68	1214548.50	картометрический	-	-
3.1399.	693684.90	1214553.90	картометрический	-	-
3.1400.	693868.20	1214589.41	картометрический	-	-
3.1401.	693988.50	1214598.30	картометрический	-	-
3.1402.	694268.10	1214599.10	картометрический	-	-
3.1403.	694350.01	1214599.30	картометрический	-	-
3.1404.	694445.20	1214601.30	картометрический	-	-
3.1405.	694672.31	1214663.20	картометрический	-	-
3.1406.	695021.30	1214987.90	картометрический	-	-
3.1407.	695127.20	1215085.30	картометрический	-	-
3.1408.	695227.40	1215157.20	картометрический	-	-
3.1409.	695484.30	1215321.30	картометрический	-	-
3.1410.	695613.60	1215420.80	картометрический	-	-
3.1411.	695840.60	1215595.30	картометрический	-	-
3.1412.	695859.01	1215621.10	картометрический	-	-
3.1413.	695858.80	1215633.80	картометрический	-	-
3.1414.	695858.10	1215671.90	картометрический	-	-
3.1415.	695857.60	1215697.30	картометрический	-	-
3.1416.	695863.40	1215722.90	картометрический	-	-
3.1417.	695869.60	1215735.60	картометрический	-	-
3.1418.	695879.00	1215745.40	картометрический	-	-
3.1419.	695888.21	1215755.10	картометрический	-	-
3.1.	696258.80	1215946.90	картометрический	-	-

Раздел 3 План границ объекта

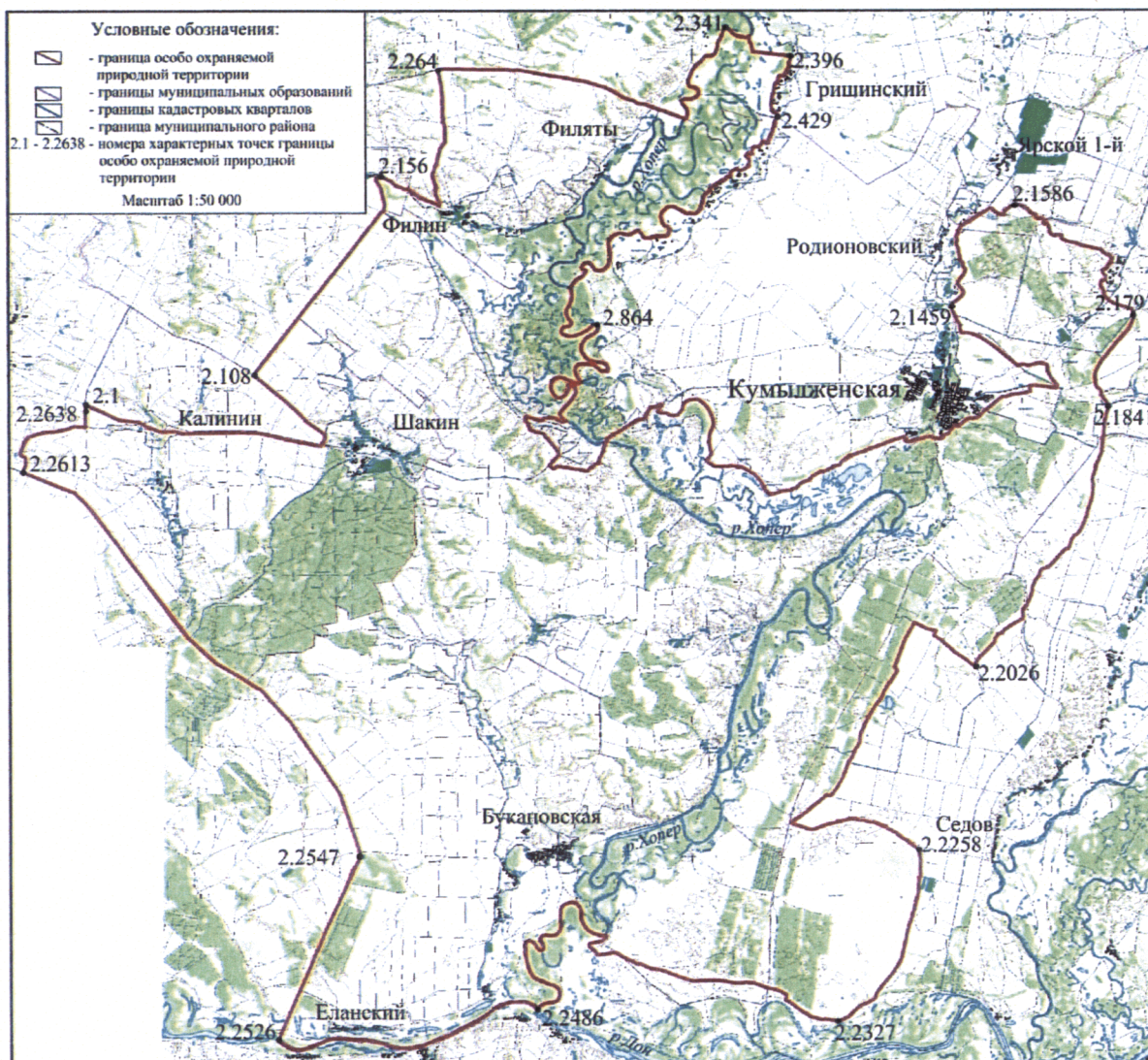
В границах Нехаевского муниципального района



В границах Алексеевского муниципального района



В границах Кумылженского муниципального района



Вице-губернатор – руководитель
аппарата Губернатора
Волгоградской области



Е.А.Харичкин

ПРИЛОЖЕНИЕ 2

к постановлению
Администрации
Волгоградской области

от 14 декабря 2020 г. № 785-п

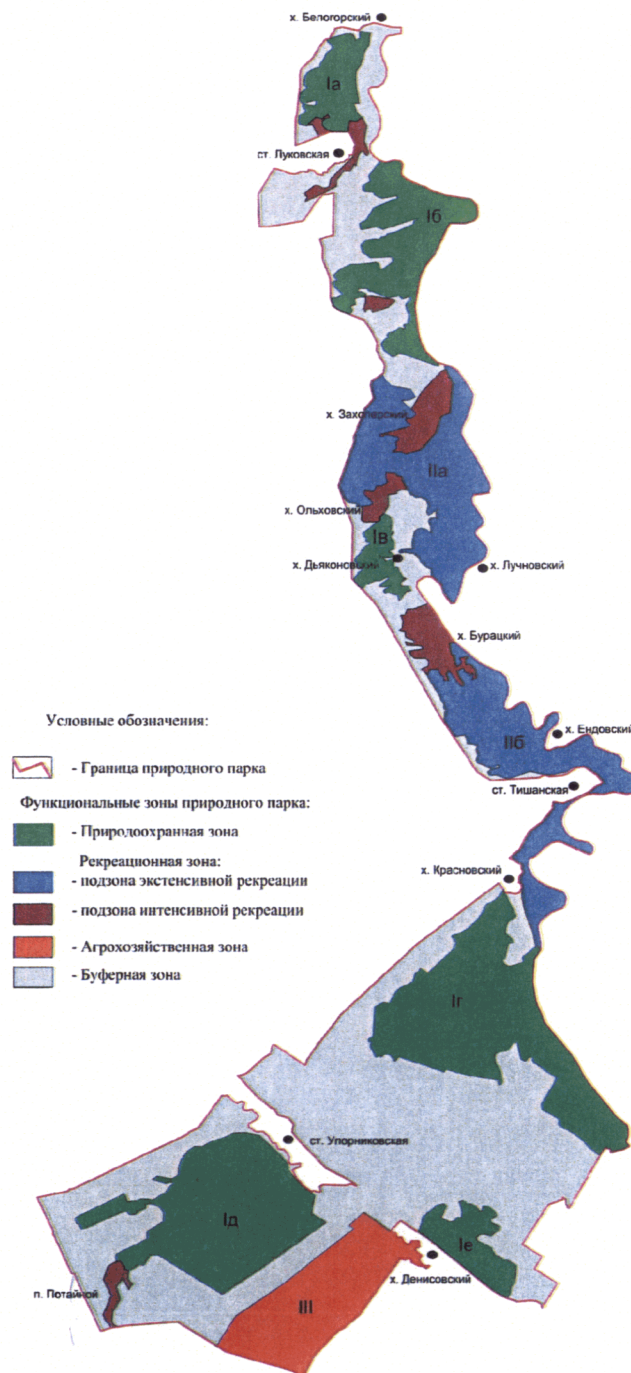
"ПРИЛОЖЕНИЕ 2

к Положению о природном
парке "Нижнехоперский"

СВЕДЕНИЯ О ГРАНИЦАХ ФУНКЦИОНАЛЬНЫХ ЗОН ПРИРОДНОГО ПАРКА "НИЖНЕХОПЕРСКИЙ"

1. Схема и описание границ функциональных зон природного парка "Нижнехоперский" в границах Нехаевского муниципального района

1.1. Схема границ функциональных зон природного парка "Нижнехоперский" в границах Нехаевского муниципального района



1.2. Описание границ функциональных зон природного парка "Нижнехоперский" в границах Нехаевского муниципального района

1.2.1. Природоохранная зона.

Природоохранная зона природного парка "Нижнехоперский" (далее именуется – природный парк) в границах Нехаевского муниципального района имеет кластерный характер и представлена следующими участками:

участок Ia – северная граница участка проходит вдоль границы природного парка, восточная – по лесной дороге, южная – по северной границе станицы Луковской, западная – по границе лесного массива;

участок Ib – северная и восточная границы участка проходят по реке Хопер. Южная граница участка проходит по проселочной дороге от хутора Захоперского до хутора Родниковского. Западная граница участка проходит вдоль лесного массива до реки Хопер;

участок Iv – северная граница участка проходит по южной окраине хутора Ольховского. Восточная граница участка проходит по границе лесного массива, огибая хутора Дьяконовский, Ключанский. Южная граница участка проходит от хутора Ключанского в западном направлении до границы природного парка. Западная граница участка проходит вдоль границы лесного массива;

участок Ig – северная граница участка проходит от границы природного парка до хутора Красновского, далее – по полевой дороге до реки Хопер. Восточная граница проходит по реке Хопер. Южная граница участка идет от границы с Алексеевским муниципальным районом в северо-западном направлении по границе Тишанского сельского поселения. Западная граница участка проходит по границе лесного массива до хутора Красновского;

участок Id – северная граница участка проходит южнее станицы Упорниковской, далее – по грунтовой дороге вдоль лесополосы. Восточная граница участка проходит по лесополосе, включая балку Черемушная и часть балки Голая. Южная граница участка проходит по лесополосе до балки Потанная. Западная граница участка проходит от балки Потанная, включая балку Федотника и часть балки Филиппова;

участок Ie – северо-восточная граница участка проходит по балке Круглая. Юго-западная граница участка проходит по автомобильной дороге "Алексеевская – Нехаевская", минуя хутор Денисовский.

1.2.2. Рекреационная зона.

Рекреационная зона природного парка в границах Нехаевского муниципального района имеет кластерный характер, делится на подзону экстенсивной рекреации и подзону интенсивной рекреации, каждая из которых представлена отдельными участками:

а) подзона экстенсивной рекреации:

участок Па – северная граница участка проходит от границы природного парка, обходя хутор Захоперский, до реки Хопер. Восточная граница участка проходит в южном направлении вдоль реки Хопер. Южная граница участка проходит от реки Хопер и идет в северо-западном направлении вдоль озер Отделок, Глубокое, обходя хутора Атамановский, Ольховский, до границы природного парка. Западная граница проходит по границе природного парка;

участок Пб – северная граница участка, обходя хутор Бурацкий, идет с южной стороны до реки Хопер. Восточная граница участка проходит по реке Хопер до участка природоохранной зоны. Южная граница участка проходит до границы природного парка. Восточная граница участка проходит по границе природного парка, обходит станицу Тишанскую и далее – вдоль лесного массива до хутора Бурацкого;

б) подзона интенсивной рекреации представлена отдельными участками, тяготеющими к населенным пунктам, а именно к станице Луковской, хуторам Родниковскому, Захоперскому, Атамановскому, Бурацкому, станице Тишанской, поселку Потайной.

1.2.3. Агрохозяйственная зона.

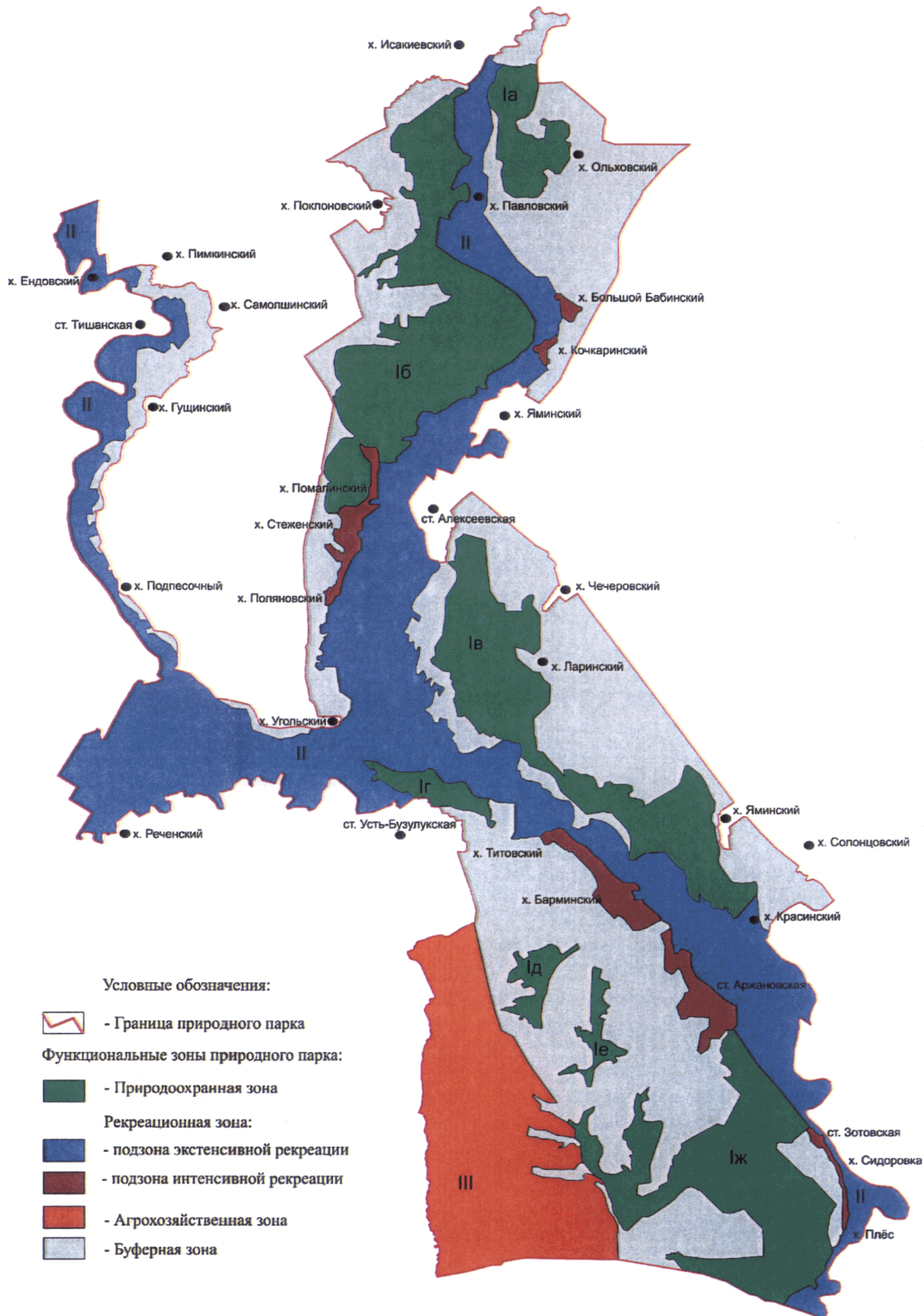
Агрохозяйственная зона (III) представлена одним участком. Северная граница агрохозяйственной зоны идет по реке Акишевка, южная – по границе природного парка, западная – вдоль балки Голая, на востоке – по балке Березкин Дол.

1.2.4. Буферная зона.

Буферная зона природного парка в границах Нехаевского муниципального района имеет кластерный характер и представлена отдельными участками, изолирующими природные комплексы природоохранной и рекреационной зон от непосредственного воздействия.

2. Схема и описание границ функциональных зон природного парка в границах Алексеевского муниципального района

2.1. Схема границ функциональных зон природного парка в границах Алексеевского муниципального района



2.2. Описание границ функциональных зон природного парка в границах Алексеевского муниципального района

2.2.1. Природоохранная зона.

Природоохранная зона природного парка в границах Алексеевского муниципального района имеет кластерный характер и представлена следующими участками:

участок Ia – северная и восточная границы участка проходят вдоль хуторов Ольховского, Исакиевского. Западная граница участка проходит от хутора Павловского до хутора Исакиевского. Южная граница участка проходит по границе лесного массива;

участок Ib – северная граница участка проходит от хутора Гореловского в северо-восточном направлении до реки Бузулук. Восточная граница участка проходит по реке Бузулук, затем – до хуторов Помалинского, Стеженского. Южная граница участка проходит вдоль границ хутора Стеженского. Западная граница участка проходит вдоль лесного массива, огибая хутора Липинский, Шубинский, Лукьяновский, Гореловский;

участок Iv – северная граница участка проходит вдоль южной границы станицы Алексеевской. Восточная граница участка проходит вдоль автомобильной дороги до хутора Ларинского, затем – до границы Солонцовского сельского поселения, поворачивает на юго-восток, минуя хутор Яминский, до хутора Красинского. Южная граница участка проходит от хутора Красинского до хутора Ольховского, затем – вдоль урочища Перещепное и по грунтовой дороге на станицу Алексеевскую;

участок Iг – северная граница участка проходит по реке Хопер, западная, южная и восточная – по границе лесного массива;

участок Id – границы участка проходят вдоль границ лесного массива, включая балки Редкодубный Лог, Анарин Лог, овраг Бирючий;

участок Ie – границы участка проходят вдоль границ лесного массива, по оврагу Оленин, участок находится на западе от станицы Аржановской;

участок Iж – участок находится южнее станицы Аржановской. Граница участка проходит по автомобильной дороге "Аржановская – Зотовская", далее – вдоль лесного массива, включая балки Горелая, Первый Лог, затем – по полевым дорогам до южной окраины станицы Аржановской.

2.2.2. Рекреационная зона.

Рекреационная зона природного парка в границах Алексеевского муниципального района имеет кластерный характер, делится на подзону экстенсивной рекреации и подзону интенсивной рекреации, каждая из которых представлена отдельными участками.

Северная граница подзоны экстенсивной рекреации (II) проходит вдоль пойменного массива реки Хопер до хуторов Подпесочного, Угольского, Поляновского, Стеженского, Помалинского и далее – вдоль реки Бузулук до северной границы Большебабинского сельского поселения. Западная граница проходит вдоль реки Хопер, затем – по границе Реченского сельского поселения до реки Акишевка. Южная граница проходит по реке Акишевка, далее – до реки Хопер, затем – по пойменной части реки Хопер, огибая хутора Титовский, Барминский, станицу Аржановскую, и идет до станицы Зотовской. Восточная граница проходит

от станции Зотовской до границы природного парка, далее – по границе природного парка до хуторов Красинского, Ольховского по пойменной части реки Хопер в северо-западном направлении до реки Бузулук, затем – по реке Бузулук до станции Алексеевской и хуторов Яминского, Кочкаринского до границы Большебабинского сельского поселения.

Подзона интенсивной рекреации представлена отдельными участками, тяготеющими к населенным пунктам, а именно хуторам Большому Бабинскому, Кочкаринскому, Помалинскому, Стеженскому, Барминскому, Плесу и станциям Аржановской, Зотовской.

2.2.3. Агрохозяйственная зона.

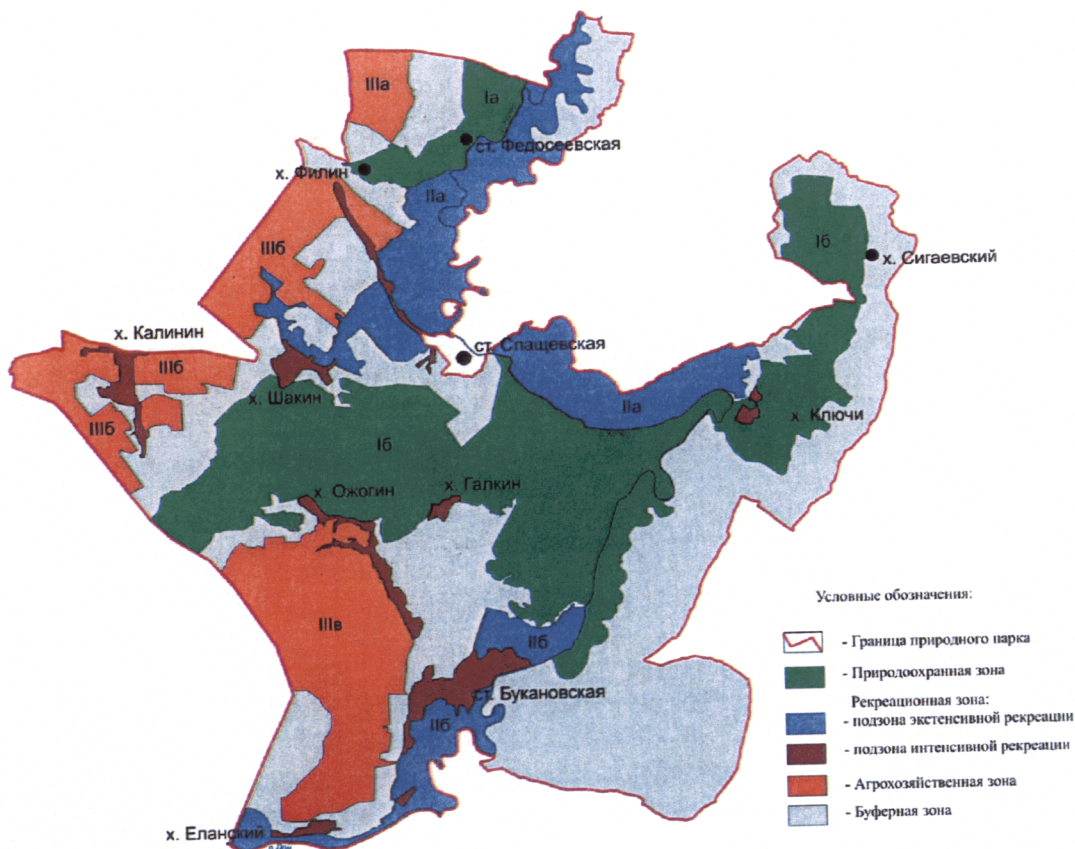
Агрохозяйственная зона (III) природного парка представлена одним участком. Северная и западная границы зоны проходят по границе природного парка. Восточная граница ограничена автомобильной дорогой на станцию Усть-Бузулукскую вдоль лесополосы. Южная граница проходит вдоль оврага Кузнечиков, далее – на север вдоль оврагов Голенький, Панкратов, Пиленый до оврага Крутой.

2.2.4. Буферная зона.

Буферная зона природного парка в границах Алексеевского муниципального района имеет кластерный характер и представлена отдельными участками, изолирующими природные комплексы природоохранной и рекреационной зон от непосредственного воздействия.

3. Схема и описание границ функциональных зон природного парка в границах Кумылженского муниципального района

3.1. Схема границ функциональных зон природного парка в границах Кумылженского муниципального района



3.2. Описание границ функциональных зон природного парка в границах Кумылженского муниципального района

3.2.1. Природоохранная зона.

Природоохранная зона природного парка в границах Кумылженского муниципального района имеет кластерный характер и представлена следующими участками:

участок Ia – северная граница участка проходит по границе с Алексеевским муниципальным районом. Восточная граница участка проходит по реке Хопер. Южная граница участка проходит по грунтовой дороге вдоль станицы Федосеевской и хутора Филина. Западная граница участка проходит вдоль балки Первый Лог до границы с Алексеевским муниципальным районом;

участок Ib – северная граница проходит от хутора Шакина, затем – на северо-запад до станицы Слащевской, огибает ее с южной стороны и проходит до хуторов Колотаевского, Ключи, далее – вдоль лесного массива до автомобильной дороги "Кумылженская – Михайловка", затем – в северо-западном направлении до границы с Кумылженским сельским поселением. Восточная граница участка проходит от границы Кумылженского сельского поселения в юго-восточном направлении до хутора Сигаевского, затем – вдоль песков по полевым дорогам до реки Хопер. Южная граница участка проходит от реки Хопер в северо-восточном направлении до грунтовой дороги "Букановская – Слащевская", затем – в юго-западном направлении до хуторов Галкина, Митькина, Ожогина и далее – до границы природного парка. Западная граница проходит вдоль границы природного парка, затем – в северо-восточном направлении вдоль лесного массива до хутора Шакина.

3.2.2. Рекреационная зона.

Рекреационная зона природного парка в границах Кумылженского муниципального района имеет кластерный характер, делится на подзону экстенсивной рекреации и подзону интенсивной рекреации, каждая из которых представлена отдельными участками:

а) подзона экстенсивной рекреации:

участок IIa – восточная граница участка проходит вдоль старого русла реки Хопер, затем – вдоль границы природного парка, минуя станицу Слащевскую, и идет в северо-восточном направлении до станицы Кумылженской. Южная граница участка проходит в западном направлении вдоль реки Хопер до станицы Слащевской, огибая хутор Крутой, и проходит до хутора Шакина. Западная граница идет от хутора Шакина, огибает балку Безымянная и проходит до хутора Сукачева. Затем граница проходит вдоль пойменной части реки Хопер в северо-западном направлении до реки Хопер. Северная граница проходит вдоль границы природного парка;

участок IIб – северная граница участка проходит от автомобильной дороги "Букановская – Слащевская" вдоль полевой дороги до реки Хопер. Восточная граница участка проходит вдоль реки Хопер до границы природного парка. Южная граница участка проходит вдоль границы

природного парка по реке Дон. Западная граница участка проходит вдоль пойменного массива реки Дон и идет до хутора Еланского, поселка Букановское Заготзерно, хуторов Заталовского, Заольховского, огибая станицу Букановскую;

б) подзона интенсивной рекреации представлена отдельными участками, тяготеющими к населенным пунктам, а именно к хуторам Шакину, Ожогину, поселку Букановское Заготзерно, хуторам Еланскому, Беленькому, Андреяновскому, Митькину, Галкину, Широковскому, Долговскому, Подковскому, Ключи, станице Букановской.

3.2.3. Агрохозяйственная зона.

Агрохозяйственная зона природного парка в границах Кумылженского муниципального района имеет кластерный характер и представлена следующими участками:

участок IIIa – северная граница участка проходит вдоль границы Кумылженского муниципального района. Восточная граница участка проходит по грунтовой дороге на хутор Филин. Южная граница участка проходит по полевой дороге до границы природного парка. Западная граница участка проходит по границе природного парка до границы с Алексеевским муниципальным районом;

участок IIIб – северная граница участка проходит, огибая хутор Ермаковский, до границы лесного массива. Восточная граница участка проходит, минуя хутора Подковский, Шакин, Краснополов, до границы природного парка. Южная и западная границы участка проходят вдоль границы природного парка;

участок IIIв – северная граница участка проходит от границы природного парка до хутора Ожогина. Восточная граница участка проходит до хуторов Митькина, Андреяновского, Беленького. В южном направлении граница участка проходит вдоль полевой дороги до поворота на поселок Букановское Заготзерно. Южная граница участка проходит по грунтовой дороге от поселка Букановское Заготзерно до хутора Еланского. Западная граница участка проходит по полевой дороге до границы природного парка и далее – вдоль границы природного парка.

3.2.4. Буферная зона.

Буферная зона природного парка в границах Кумылженского муниципального района имеет кластерный характер и представлена отдельными участками, изолирующими природные комплексы природоохранной и рекреационной зон от непосредственного воздействия."

**Вице-губернатор – руководитель
аппарата Губернатора
Волгоградской области**



Е.А.Харичкин