



АДМИНИСТРАЦИЯ ВОЛГОГРАДСКОЙ ОБЛАСТИ

ПОСТАНОВЛЕНИЕ

от 10 декабря 2020 г. № 764-п

О внесении изменений в постановление Администрации Волгоградской области от 01 апреля 2019 г. № 141-п "Об утверждении региональной адресной программы "Переселение граждан из аварийного жилищного фонда на территории Волгоградской области в 2019–2025 годах"

Администрация Волгоградской области постановляет:

1. Внести в постановление Администрации Волгоградской области от 01 апреля 2019 г. № 141-п "Об утверждении региональной адресной программы "Переселение граждан из аварийного жилищного фонда на территории Волгоградской области в 2019–2025 годах" следующие изменения:

1.1. В региональной адресной программе "Переселение граждан из аварийного жилищного фонда на территории Волгоградской области в 2019–2025 годах", утвержденной названным постановлением (далее именуется – Программа):

1) в паспорте:

а) позицию "Объемы и источники финансирования Программы" изложить в следующей редакции:

"Объемы и источники финансирования Программы - объем финансирования Программы составляет 8443056095,06 рубля (объем финансирования может быть уточнен по результатам реализации Программы), в том числе:

1) за счет средств:

Фонда содействия реформированию жилищно-коммунального хозяйства – 6478492634,73 рубля;
областного бюджета – 1734486394,43 рубля;
местных бюджетов – 230077065,90 рубля;

2) по этапам:

а) объем финансирования этапа 2019 года составляет 900518105,57 рубля, из них:

средства Фонда содействия реформированию жилищно-коммунального хозяйства – 586330800,00 рубля;

средства областного бюджета – 249147855,14 рубля;

средства местных бюджетов – 65039450,43 рубля;

б) объем финансирования этапа 2020 года составляет 672191013,40 рубля, из них:

средства Фонда содействия реформированию жилищно-коммунального хозяйства – 502204539,09 рубля;

средства областного бюджета – 152987826,88 рубля;

средства местных бюджетов – 16998647,43 рубля;

в) объем финансирования этапа 2021 года составляет 1338364429,36 рубля, из них:
 средства Фонда содействия реформированию жилищно-коммунального хозяйства – 1038375534,21 рубля;
 средства областного бюджета – 269990005,64 рубля;
 средства местных бюджетов – 29998889,51 рубля;
 г) объем финансирования этапа 2022 года составляет 850301542,73 рубля, из них:
 средства Фонда содействия реформированию жилищно-коммунального хозяйства – 695802865,61 рубля;
 средства областного бюджета – 139048809,41 рубля;
 средства местных бюджетов – 15449867,71 рубля;
 д) объем финансирования этапов 2023–2024 годов составляет 4681681004,00 рубля, из них:
 средства Фонда содействия реформированию жилищно-коммунального хозяйства – 3655778895,82 рубля;
 средства областного бюджета – 923311897,36 рубля;
 средства местных бюджетов – 102590210,82 рубля";

б) в позиции "Ожидаемые результаты реализации Программы" цифры "11449", "171438,03" заменить соответственно цифрами "11384", "172425,20";

2) в разделе 1 в абзаце пятом цифры "171438,03" заменить цифрами "172425,20", слова "11449 человек" заменить словами "11384 человека";

3) в разделе 3:

а) в абзаце двенадцатом слова "установленные Соглашением" заменить словами "определенные соглашением о предоставлении субсидии, которое заключается между участниками Программы и государственным заказчиком Программы по типовой форме, установленной финансовым органом Волгоградской области";

б) абзац восемнадцатый изложить в следующей редакции:

"Собственникам жилых помещений, расположенных в аварийных домах, включенных в Программу, может быть предоставлена субсидия на приобретение (строительство) жилых помещений и на возмещение расходов (части расходов) на уплату процентов за пользование кредитом, использованным на приобретение (строительство) жилых помещений, в порядке, установленном приложением 6 к Программе.";

4) раздел 4 дополнить абзацем десятым следующего содержания:

"Финансирование превышения расчетной предельной стоимости одного квадратного метра приобретаемых (построенных, изымаемых) жилых помещений осуществляется за счет средств местных бюджетов.";

5) раздел 5 дополнить абзацем двадцать вторым следующего содержания:

"обеспечивают предоставление субсидии на приобретение (строительство) жилых помещений и на возмещение расходов (части расходов) на уплату процентов за пользование кредитом, использованным на приобретение (строительство) жилых помещений, собственникам жилых помещений, претендующим на получение такой субсидии;"


б) в разделе 6 цифры "11449", "171438,03" заменить соответственно цифрами "11384", "172425,20".

1.2. Приложения 1, 3, 4, 5 к Программе изложить в новой редакции согласно приложениям 1, 2, 3, 4 соответственно.

1.3. Дополнить Программу приложением 6 согласно приложению 5.

2. Настоящее постановление вступает в силу со дня его подписания и подлежит официальному опубликованию.

**Губернатор
Волгоградской области**



А.И.Бочаров

Продолжение приложения 1

№ п/п	Наименование муниципального образования	Адрес многоквартирного дома	Год ввода дома в эксплуатацию	Дата признания многоквартирного дома аварийным	Сведения об аварийном жилищном фонде, подлежащем расселению до 01.09.2025		Планируемая дата окончания переселения	Площадь застройки многоквартирного дома, кв.метров	Информация о формировании земельного участка под аварийным многоквартирным домом		
					Расселяемая площадь, кв.метров	Число переселяемых граждан, человек			площадь земельного участка, кв.метров	кадастровый номер земельного участка	характеристика земельного участка (сформирован под одним домом, не сформирован)
1	2	3	4	5	6	7	8	9	10	11	12
1.	Городской округ город-герой Волгоград	Волгоград, ул. 2-я Динамовская, д.14	1955	02.08.2016	1033,41	59	01.09.2025	729,40	2696,00	34:34:080112:45	сформирован под одним домом
2.	Городской округ город-герой Волгоград	Волгоград, ул. 2-я Динамовская, д.16	1955	11.03.2015	617,90	27	01.09.2025	449,90	1666,00	34:34:080112:1552	сформирован под одним домом
3.	Городской округ город-герой Волгоград	Волгоград, ул. 2-я Караванная, д.15	1955	20.08.2014	434,00	30	31.12.2023	284,00	747,00	34:34:080126:3258	сформирован под одним домом
4.	Городской округ город-герой Волгоград	Волгоград, ул. 2-я Караванная, д.16	1960	28.10.2016	633,94	26	01.09.2025	423,90	1945,00	34:34:080127:521	сформирован под одним домом
5.	Городской округ город-герой Волгоград	Волгоград, ул. 2-я Штурманская, д.10	1954	09.07.2013	440,00	28	31.12.2023	276,50	1540,00	34:34:080126:3259	сформирован под одним домом
6.	Городской округ город-герой Волгоград	Волгоград, ул. 2-я Штурманская, д.18	1959	08.08.2012	296,10	20	01.07.2022	247,30	2203,00	34:34:080126:3245	сформирован под одним домом
7.	Городской округ город-герой Волгоград	Волгоград, ул. 2-я Штурманская, д.32	1954	23.01.2013	293,30	20	01.07.2022	218,10	2114,00	34:34:080126:3099	сформирован под одним домом
8.	Городской округ город-герой Волгоград	Волгоград, ул. 40 лет ВЛКСМ, д.23	1959	27.05.2016	1775,00	80	01.09.2025	671,40	2442,00	34:34:080112:1555	сформирован под одним домом
9.	Городской округ город-герой Волгоград	Волгоград, ул. 40 лет ВЛКСМ, д.26	1957	31.05.2016	1480,37	63	01.09.2025	703,70	2576,00	34:34:080106:1292	сформирован под одним домом
10.	Городской округ город-герой Волгоград	Волгоград, ул.Алиевская, д.4	1957	20.08.2014	432,10	22	31.12.2023	285,70	305,70	-	не сформирован
11.	Городской округ город-герой Волгоград	Волгоград, ул.Алиевская, д.6	1957	20.08.2014	436,80	21	31.12.2023	295,80	316,00	-	не сформирован
12.	Городской округ город-герой Волгоград	Волгоград, ул.Армави́рская, д.15а	1929	28.03.2016	1070,40	57	01.09.2025	534,30	2420,00	34:34:070091:790	сформирован под одним домом
13.	Городской округ город-герой Волгоград	Волгоград, ул.Бобровская, д.1	1949	24.10.2012	554,80	51	31.12.2021	457,50	1782,00	34:34:080016:210	сформирован под одним домом

Продолжение приложения 1

№ п/п	Наименование муниципального образования	Адрес многоквартирного дома	Год ввода дома в эксплуатацию	Дата признания многоквартирного дома аварийным	Сведения об аварийном жилищном фонде, подлежащем расселению до 01.09.2025		Планируемая дата окончания переселения	Площадь застройки многоквартирного дома, кв.метров	Информация о формировании земельного участка под аварийным многоквартирным домом		
					Расселяемая площадь, кв.метров	Число переселяемых граждан, человек			площадь земельного участка, кв.метров	кадастровый номер земельного участка	характеристика земельного участка (сформирован под одним домом, не сформирован)
1	2	3	4	5	6	7	8	9	10	11	12
14.	Городской округ герой Волгоград	Волгоград, ул.Бобровская, д.5	1952	20.08.2014	339,20	21	31.12.2023	214,50	1105,00	34:34:080016:212	сформирован под одним домом
15.	Городской округ герой Волгоград	Волгоград, ул.Бобровская, д.7	1952	14.12.2012	578,40	41	31.12.2022	445,50	1647,00	34:34:080016:211	сформирован под одним домом
16.	Городской округ герой Волгоград	Волгоград, ул.Борьбы, д.4	1946	10.10.2014	2751,10	150	31.12.2023	969,30	4003,00	34:34:010059:105	сформирован под одним домом
17.	Городской округ герой Волгоград	Волгоград, ул.Брестская, д.28	1957	17.10.2012	378,40	27	31.12.2021	276,50	1192,00	34:34:080105:28	сформирован под одним домом
18.	Городской округ герой Волгоград	Волгоград, просп.Волжский, д.2	1949	26.12.2012	2142,10	97	31.12.2022	976,30	987,23	34:34:020070:36	сформирован под одним домом
19.	Городской округ герой Волгоград	Волгоград, ул.Гагаринская, д.4	1953	22.10.2014	398,70	29	31.12.2023	259,10	1088,00	34:34:080111:668	сформирован под одним домом
20.	Городской округ герой Волгоград	Волгоград, ул.Гагаринская, д.8	1953	13.03.2013	405,30	23	31.12.2020	261,50	1231,00	34:34:080111:671	сформирован под одним домом
21.	Городской округ герой Волгоград	Волгоград, ул.Гагаринская, д.12	1953	14.05.2014	397,40	24	31.12.2023	262,30	1217,00	34:34:080111:696	сформирован под одним домом
22.	Городской округ герой Волгоград	Волгоград, ул.Гагаринская, д.14	1953	22.08.2014	398,55	24	31.12.2023	257,10	779,00	34:34:080111:674	сформирован под одним домом
23.	Городской округ герой Волгоград	Волгоград, ул.Гагаринская, д.18	1952	01.08.2012	401,80	23	31.12.2021	248,80	1147,00	34:34:080111:663	сформирован под одним домом
24.	Городской округ герой Волгоград	Волгоград, ул.Гагаринская, д.20	1952	01.08.2012	403,30	28	31.12.2020	254,80	1210,00	34:34:080111:662	сформирован под одним домом
25.	Городской округ герой Волгоград	Волгоград, ул.Гагаринская, д.22	1953	02.10.2013	353,30	25	31.12.2023	253,90	1032,00	34:34:080111:688	сформирован под одним домом
26.	Городской округ герой Волгоград	Волгоград, ул.Гагаринская, д.28	1953	17.12.2014	400,10	21	31.12.2024	262,00	1088,00	34:34:080111:686	сформирован под одним домом

Продолжение приложения 1

№ п/п	Наименование муниципального образования	Адрес многоквартирного дома	Год ввода дома в эксплуатацию	Дата признания многоквартирного дома аварийным	Сведения об аварийном жилищном фонде, подлежащем расселению до 01.09.2025		Планируемая дата окончания переселения	Площадь застройки многоквартирного дома, кв.метров	Информация о формировании земельного участка под аварийным многоквартирным домом		
					Расселяемая площадь, кв.метров	Число переселяемых граждан, человек			площадь земельного участка, кв.метров	кадастровый номер земельного участка (сформирован под одним домом, не сформирован)	характеристика земельного участка (сформирован под одним домом, не сформирован)
1	2	3	4	5	6	7	8	9	10	11	12
27.	Городской округ герой Волгоград	Волгоград, ул.Гагаринская, д.32	1955	04.02.2015	696,30	33	31.12.2024	507,20	1416,00	34:34:080111:685	сформирован под одним домом
28.	Городской округ герой Волгоград	Волгоград, ул.Героев Малой Земли, д.37	1956	24.03.2016	381,19	26	01.09.2025	291,40	1082,00	34:34:080069:1308	сформирован под одним домом
29.	Городской округ герой Волгоград	Волгоград, ул.Героев Малой Земли, д.65	1932	17.10.2012	2165,20	174	31.12.2022	943,70	4072,00	34:34:080065:292	сформирован под одним домом
30.	Городской округ герой Волгоград	Волгоград, ул.Героев Малой Земли, д.67	1932	12.12.2012	1837,35	130	31.12.2021	950,70	4085,00	34:34:080065:290	сформирован под одним домом
31.	Городской округ герой Волгоград	Волгоград, ул.Гидростроителей, д.15	1954	25.11.2013	91,80	5	31.12.2023	140,70	161,00	-	не сформирован
32.	Городской округ герой Волгоград	Волгоград, ул.Двинская, д.39	1944	15.04.2013	407,90	26	31.12.2022	262,70	283,00	-	не сформирован
33.	Городской округ герой Волгоград	Волгоград, улим.Алехина, д.7, корп.1	1991	11.11.2011	453,00	69	31.12.2020	912,30	1789,00	34:34:020086:1750	сформирован под одним домом
34.	Городской округ герой Волгоград	Волгоград, улим.Алехина, д.7, корп.2	1991	11.11.2011	470,70	74	31.12.2020	934,90	3912,00	34:34:020086:1752	сформирован под одним домом
35.	Городской округ герой Волгоград	Волгоград, улим.Алехина, д.7, корп.4	1991	11.11.2011	298,40	38	31.12.2020	916,10	4468,00	34:34:020086:1751	сформирован под одним домом
36.	Городской округ герой Волгоград	Волгоград, улим.Алехина, д.7, корп.5	1991	11.11.2011	487,30	68	31.12.2020	868,90	2681,00	34:34:020086:1749	сформирован под одним домом
37.	Городской округ герой Волгоград	Волгоград, улим.Алехина, д.7, корп.6	1991	11.11.2011	496,50	53	31.12.2020	943,20	2919,00	34:34:020086:1747	сформирован под одним домом
38.	Городской округ герой Волгоград	Волгоград, улим.Алехина, д.7, корп.7	1991	11.11.2011	479,30	72	31.12.2020	941,40	2977,00	34:34:020086:1754	сформирован под одним домом
39.	Городской округ герой Волгоград	Волгоград, улим.Арсеньева, д.15а	1953	28.09.2012	68,80	2	31.12.2021	264,00	284,00	-	не сформирован

Продолжение приложения 1

№ п/п	Наименование муниципального образования	Адрес многоквартирного дома	Год ввода дома в эксплуатацию	Дата признания многоквартирного дома аварийным	Сведения об аварийном жилищном фонде, подлежащем расселению до 01.09.2025		Планируемая дата окончания переселения	Площадь застройки многоквартирного дома, кв.метров	Информация о формировании земельного участка под аварийным многоквартирным домом		
					Расселяемая площадь, кв.метров	Число переселяемых граждан, человек			площадь земельного участка, кв.метров	кадастровый номер земельного участка	характеристика земельного участка (сформирован под одним домом, не сформирован)
1	2	3	4	5	6	7	8	9	10	11	12
40.	Городской округ город-герой Волгоград	Волгоград, ул.им.Бахтурова, д.3	1957	21.08.2013	1523,60	82	31.12.2023	730,70	3022,00	34:34:080095:3056	сформирован под одним домом
41.	Городской округ город-герой Волгоград	Волгоград, ул.им.Бахтурова, д.5	1957	26.09.2012	1598,44	81	31.12.2021	750,90	1784,00	34:34:080095:2059	сформирован под одним домом
42.	Городской округ город-герой Волгоград	Волгоград, ул.им.Бахтурова, д.17	1953	14.01.2015	1578,40	92	31.12.2024	746,80	2044,00	34:34:080096:65	сформирован под одним домом
43.	Городской округ город-герой Волгоград	Волгоград, ул.им.Богданова, д.3	1950	26.02.2016	633,90	42	01.09.2025	439,00	2026,00	34:34:060044:3661	сформирован под одним домом
44.	Городской округ город-герой Волгоград	Волгоград, ул.им.Богданова, д.11	1958	06.07.2016	338,00	21	01.09.2025	245,20	1204,00	34:34:060044:3662	сформирован под одним домом
45.	Городской округ город-герой Волгоград	Волгоград, ул.им.Воронкова, д.25	1951	20.01.2012	528,00	28	31.12.2020	386,50	773,00	34:34:070061:33	сформирован под одним домом
46.	Городской округ город-герой Волгоград	Волгоград, ул.им.Вучетича, д.1	1953	23.01.2012	1468,13	75	31.12.2020	755,90	1814,00	34:34:080095:2060	сформирован под одним домом
47.	Городской округ город-герой Волгоград	Волгоград, ул.им.Вучетича, д.2	1953	25.01.2012	1483,80	78	31.12.2020	747,80	1768,00	34:34:080096:66	сформирован под одним домом
48.	Городской округ город-герой Волгоград	Волгоград, ул.им.Вучетича, д.3	1953	23.01.2012	593,35	37	31.12.2020	447,80	1352,00	34:34:080095:2056	сформирован под одним домом
49.	Городской округ город-герой Волгоград	Волгоград, ул.им.Вучетича, д.4	1953	18.07.2012	633,46	39	31.12.2020	427,60	1362,00	34:34:080096:63	сформирован под одним домом
50.	Городской округ город-герой Волгоград	Волгоград, ул.им.Вучетича, д.6	1953	25.01.2012	1193,80	62	31.12.2020	647,20	1880,00	34:34:080096:64	сформирован под одним домом
51.	Городской округ город-герой Волгоград	Волгоград, ул.им.Вучетича, д.7	1953	03.12.2014	588,10	65	31.12.2021	688,70	2624,00	34:34:080095:2079	сформирован под одним домом
52.	Городской округ город-герой Волгоград	Волгоград, ул.им.Вучетича, д.10	1953	06.02.2013	661,10	73	01.07.2022	680,70	2993,00	34:34:080096:59	сформирован под одним домом

Продолжение приложения 1

№ п/п	Наименование муниципального образования	Адрес многоквартирного дома	Год ввода дома в эксплуатацию	Дата признания многоквартирного дома аварийным	Сведения об аварийном жилищном фонде, подлежащем расселению до 01.09.2025		Планируемая дата окончания переселения	Площадь застройки многоквартирного дома, кв.метров	Информация о формировании земельного участка под аварийным многоквартирным домом		
					Распеление, кв.метров	Число переселяемых граждан, человек			площадь земельного участка, кв.метров	кадастровый номер земельного участка	характеристика земельного участка (сформирован под одним домом, не сформирован)
1	2	3	4	5	6	7	8	9	10	11	12
53.	Городской округ город-герой Волгоград	Волгоград, ул.им.Жулева, д.14	1945	12.01.2015	134,00	23	31.12.2020	732,70	2535,00	34:34:010051:34	сформирован под одним домом
54.	Городской округ город-герой Волгоград	Волгоград, ул.им.Жулева, д.20	1940	18.04.2012	308,40	37	31.12.2020	722,70	887,00	34:34:010051:29	сформирован под одним домом
55.	Городской округ город-герой Волгоград	Волгоград, ул.им.Здоровцева, д.1	1958	26.02.2014	421,10	23	31.12.2023	284,70	643,00	34:34:010019:324	сформирован под одним домом
56.	Городской округ город-герой Волгоград	Волгоград, ул.им.Здоровцева, д.7	1958	24.02.2014	418,20	25	31.12.2023	288,70	310,00	-	не сформирован
57.	Городской округ город-герой Волгоград	Волгоград, ул.им.капитана Гряскина, д.2	1948	21.04.2016	449,00	18	31.12.2024	350,70	2273,00	34:34:020075:455	сформирован под одним домом
58.	Городской округ город-герой Волгоград	Волгоград, ул.им.Качалова, д.42	1958	16.04.2014	538,20	40	01.09.2025	387,00	2200,00	34:34:020053:3540	сформирован под одним домом
59.	Городской округ город-герой Волгоград	Волгоград, ул.им.Качалова, д.44	1957	16.05.2012	512,60	26	31.12.2021	384,50	3344,00	34:34:020053:3530	сформирован под одним домом
60.	Городской округ город-герой Волгоград	Волгоград, ул.им.Копецкого, д.3	1953	20.02.2016	379,09	29	31.12.2024	258,10	279,00	-	не сформирован
61.	Городской округ город-герой Волгоград	Волгоград, ул.им.Копецкого, д.5	1954	24.10.2014	350,00	24	31.12.2023	258,80	280,00	-	не сформирован
62.	Городской округ город-герой Волгоград	Волгоград, ул.им.Копецкого, д.6	1953	02.12.2016	393,28	18	01.09.2025	260,10	280,10	-	не сформирован
63.	Городской округ город-герой Волгоград	Волгоград, ул.им.Копецкого, д.7	1954	31.05.2016	395,70	21	01.09.2025	255,60	278,00	-	не сформирован
64.	Городской округ город-герой Волгоград	Волгоград, ул.им.Короленко, д.2	1917	10.08.2016	71,70	8	01.09.2025	176,80	210,00	-	не сформирован
65.	Городской округ город-герой Волгоград	Волгоград, ул.им.Кузнецова, д.55	1956	29.10.2014	693,90	87	31.12.2024	666,60	4243,00	34:34:020079:21	сформирован под одним домом

Продолжение приложения 1

№ п/п	Наименование муниципального образования	Адрес многоквартирного дома	Год ввода дома в эксплуатацию	Дата признания многоквартирного дома аварийным	Сведения об аварийном жилищном фонде, подлежащем расселению до 01.09.2025		Планируемая дата окончания переселения	Площадь застройки многоквартирного дома, кв.метров	Информация о формировании земельного участка под аварийным многоквартирным домом		
					Расселяемая площадь, кв.метров	Численность переселяемых граждан, человек			площадь земельного участка, кв.метров	кадастровый номер земельного участка	характеристика земельного участка (сформирован под одним домом, не сформирован)
1	2	3	4	5	6	7	8	9	10	11	12
66.	Городской округ город Волгоград	Волгоград, ул.им.Ломаякина, д.22	1953	14.01.2015	1558,00	74	31.12.2024	738,80	759,00	-	не сформирован
67.	Городской округ город Волгоград	Волгоград, ул.им.Панфёрова, д.42	1955	27.05.2016	304,28	35	01.09.2025	611,60	755,00	34:34:080112:31	сформирован под одним домом
68.	Городской округ город Волгоград	Волгоград, ул.им.Панфёрова, д.44	1954	27.05.2016	458,10	60	01.09.2025	581,20	2653,00	34:34:080112:1799	сформирован под одним домом
69.	Городской округ город Волгоград	Волгоград, ул.им.Панфёрова, д.46	1954	21.11.2012	481,70	82	31.12.2022	577,80	2020,00	34:34:080112:1804	сформирован под одним домом
70.	Городской округ город Волгоград	Волгоград, ул.им.Панфёрова, д.48	1954	25.12.2015	468,80	64	01.09.2025	537,40	2069,00	34:34:080112:1795	сформирован под одним домом
71.	Городской округ город Волгоград	Волгоград, ул.им.Панфёрова, д.50	1954	30.07.2014	365,80	62	31.12.2023	582,00	1917,00	34:34:080112:1801	сформирован под одним домом
72.	Городской округ город Волгоград	Волгоград, ул.им.Панфёрова, д.58	1955	30.07.2014	512,00	55	31.12.2023	609,70	2736,00	34:34:080112:1806	сформирован под одним домом
73.	Городской округ город Волгоград	Волгоград, ул.им.Панфёрова, д.60	1955	22.08.2014	621,60	48	31.12.2023	579,10	2037,00	34:34:080112:1811	сформирован под одним домом
74.	Городской округ город Волгоград	Волгоград, ул.им.Позднышева, д.72	1958	10.10.2014	170,30	7	31.12.2023	267,60	1368,00	34:34:010019:1256	сформирован под одним домом
75.	Городской округ город Волгоград	Волгоград, ул.им.Саши Филиппова, д.98	1962	28.10.2014	626,90	44	31.12.2024	433,90	782,00	34:34:050018:782	сформирован под одним домом
76.	Городской округ город Волгоград	Волгоград, просп.им.Столетовая, д.21	1955	23.11.2016	616,58	39	01.09.2025	438,80	1625,00	34:34:080112:1568	сформирован под одним домом
77.	Городской округ город Волгоград	Волгоград, просп.им.Столетовая, д.25	1955	28.05.2014	1051,70	56	31.12.2023	721,10	3158,00	34:34:080112:1551	сформирован под одним домом
78.	Городской округ город Волгоград	Волгоград, просп.им.Столетовая, д.29	1955	17.12.2014	1045,20	65	31.12.2024	720,70	2121,00	34:34:080112:1553	сформирован под одним домом

Продолжение приложения 1

№ п/п	Наименование муниципального образования	Адрес многоквартирного дома	Год ввода дома в эксплуатацию	Дата признания многоквартирного дома аварийным	Сведения об аварийном жилищном фонде, подлежащем расселению до 01.09.2025		Планируемая дата окончания переселения	Площадь застройки многоквартирного дома, кв.метров	Информация о формировании земельного участка под аварийным многоквартирным домом		
					Распеление площади, кв.метров	Численность переселяемых граждан, человек			площадь земельного участка, кв.метров	кадастровый номер земельного участка	характеристика земельного участка (сформирован под одним домом, не сформирован)
1	2	3	4	5	6	7	8	9	10	11	12
79.	Городской округ город Волгоград	Волгоград, ул.Им.Сулеймана Стальского, д.4	1952	11.09.2013	826,20	40	31.12.2023	559,20	2423,00	34:34:0800022:170	сформирован под одним домом
80.	Городской округ город Волгоград	Волгоград, ул.Им.Сулеймана Стальского, д.8	1958	24.04.2013	331,40	34	31.12.2022	510,20	520,80	34:34:0800022:6	сформирован под одним домом
81.	Городской округ город Волгоград	Волгоград, ул.Им.Сулеймана Стальского, д.54	1949	07.11.2012	337,10	22	31.12.2021	218,30	1014,00	34:34:0800016:215	сформирован под одним домом
82.	Городской округ город Волгоград	Волгоград, ул.Калининградская, д.9	1949	15.06.2016	234,90	11	01.09.2025	188,70	1074,77	34:34:0600033:772	сформирован под одним домом
83.	Городской округ город Волгоград	Волгоград, ул.Калининградская, д.18	1958	24.05.2016	409,60	28	01.09.2025	305,60	1103,00	34:34:0600032:2762	сформирован под одним домом
84.	Городской округ город Волгоград	Волгоград, ул.Калининградская, д.20/1	1958	04.03.2013	336,80	23	31.12.2022	240,10	1264,00	34:34:0600032:2755	сформирован под одним домом
85.	Городской округ город Волгоград	Волгоград, ул.Кедровая, д.19	1952	23.06.2014	380,60	21	31.12.2023	261,60	1512,00	34:34:0700061:36	сформирован под одним домом
86.	Городской округ город Волгоград	Волгоград, ул.Клипская, д.37	1947	22.03.2016	179,70	14	01.09.2025	170,70	191,00	-	не сформирован
87.	Городской округ город Волгоград	Волгоград, ул.Корпусная, д.44	1953	04.05.2016	622,90	42	01.09.2025	445,50	1329,00	34:34:0800069:44	сформирован под одним домом
88.	Городской округ город Волгоград	Волгоград, ул.Краснопресненская, д.6	1950	16.06.2014	547,70	27	31.12.2023	400,50	1747,00	34:34:0600032:3165	сформирован под одним домом
89.	Городской округ город Волгоград	Волгоград, ул.Красноуфимская, д.5	1911	10.02.2016	89,00	12	01.09.2025	138,60	427,00	34:34:0700059:1	сформирован под одним домом
90.	Городской округ город Волгоград	Волгоград, ул.Лазоревая, д.209	1952	31.05.2016	830,30	46	01.09.2025	554,00	2364,00	34:34:0800022:181	сформирован под одним домом
91.	Городской округ город Волгоград	Волгоград, ул.Лазоревая, д.213	1952	15.12.2016	817,99	54	01.09.2025	556,70	2099,00	34:34:0800022:189	сформирован под одним домом

Продолжение приложения 1

№ п/п	Наименование муниципального образования	Адрес многоквартирного дома	Год ввода дома в эксплуатацию	Дата признания многоквартирного дома аварийным	Сведения об аварийном жилищном фонде, подлежащем расселению до 01.09.2025		Планируемая дата окончания переселения	Площадь застройки многоквартирного дома, кв.метров	Информация о формировании земельного участка под аварийным многоквартирным домом		
					Раселенная площадь, кв.метров	Численность переселяемых граждан, человек			площадь земельного участка, кв.метров	кадастровый номер земельного участка (сформирован под одним домом, не сформирован)	характеристика земельного участка (сформирован под одним домом, не сформирован)
1	2	3	4	5	6	7	8	9	10	11	12
92.	Городской округ город-герой Волгоград	Волгоград, ул.Лесобазовская, д.4	1952	26.08.2014	815,50	33	31.12.2023	545,70	2449,00	34:34:080022:183	сформирован под одним домом
93.	Городской округ город-герой Волгоград	Волгоград, ул.Лесобазовская, д.6	1950	28.03.2014	718,36	43	31.12.2023	547,70	2158,00	34:34:080022:182	сформирован под одним домом
94.	Городской округ город-герой Волгоград	Волгоград, ул.Лимонная, д.34	1955	25.04.2014	1741,38	96	31.12.2023	847,70	868,00	-	не сформирован
95.	Городской округ город-герой Волгоград	Волгоград, ул.Марийская, д.1	1953	16.10.2014	394,90	22	31.12.2023	258,00	278,00	-	не сформирован
96.	Городской округ город-герой Волгоград	Волгоград, ул.Марийская, д.3	1953	19.11.2013	396,20	23	31.12.2022	261,10	282,00	-	не сформирован
97.	Городской округ город-герой Волгоград	Волгоград, ул.Марийская, д.5	1953	30.11.2016	399,80	19	01.09.2025	255,60	276,00	-	не сформирован
98.	Городской округ город-герой Волгоград	Волгоград, ул.Марийская, д.7	1953	18.07.2012	351,00	27	31.12.2020	251,80	272,00	-	не сформирован
99.	Городской округ город-герой Волгоград	Волгоград, ул.Марийская, д.9	1953	14.01.2015	398,30	30	31.12.2024	252,80	273,00	-	не сформирован
100.	Городской округ город-герой Волгоград	Волгоград, ул.Мячтовская, д.104	1954	30.05.2012	734,40	45	31.12.2021	511,90	1785,00	34:34:080112:1809	сформирован под одним домом
101.	Городской округ город-герой Волгоград	Волгоград, ул.Мячтовская, д.134	1957	22.08.2014	387,50	22	31.12.2023	280,60	1262,00	34:34:080105:25	сформирован под одним домом
102.	Городской округ город-герой Волгоград	Волгоград, ул.Мячтовская, д.136	1957	31.05.2016	385,20	22	01.09.2025	279,30	1517,00	34:34:080105:29	сформирован под одним домом
103.	Городской округ город-герой Волгоград	Волгоград, ул.Мячтовская, д.146	1955	23.01.2013	435,50	24	31.12.2022	281,50	1176,00	34:34:080105:659	сформирован под одним домом
104.	Городской округ город-герой Волгоград	Волгоград, ул.Мячтовская, д.148	1955	06.02.2013	435,40	24	31.12.2022	278,50	1313,00	34:34:080105:31	сформирован под одним домом

Продолжение приложения 1

№ п/п	Наименование муниципального образования	Адрес многоквартирного дома	Год ввода дома в эксплуатацию	Дата признания многоквартирного дома аварийным	Сведения об аварийном жилищном фонде, подлежащем расселению до 01.09.2025		Планируемая дата окончания переселения	Площадь застройки многоквартирного дома, кв.метров	Информация о формировании земельного участка под аварийным многоквартирным домом		
					Расселяемая площадь, кв.метров	Численность переселяемых граждан, человек			площадь земельного участка, кв.метров	кадастровый номер земельного участка	характеристика земельного участка (сформирован под одним домом, не сформирован)
1	2	3	4	5	6	7	8	9	10	11	12
105.	Городской округ город Волгоград	Волгоград, ул.Минская, д.226	1932	17.10.2012	635,10	37	31.12.2021	370,30	2413,00	34:34:080027:562	сформирован под одним домом
106.	Городской округ город Волгоград	Волгоград, ул.Морская, д.76	1955	28.04.2016	405,00	17	01.09.2025	307,50	1141,00	34:34:080065:305	сформирован под одним домом
107.	Городской округ город Волгоград	Волгоград, ул.Морская, д.78	1955	28.04.2016	696,05	39	01.09.2025	512,20	1391,00	34:34:080065:299	сформирован под одним домом
108.	Городской округ город Волгоград	Волгоград, ул.Новоросийская, д.60а	1954	30.08.2013	623,90	55	31.12.2023	594,00	763,00	34:34:040014:87	сформирован под одним домом
109.	Городской округ город Волгоград	Волгоград, ул.Олимпийская, д.1	1956	21.08.2013	737,80	34	31.12.2023	543,00	1133,00	34:34:080111:675	сформирован под одним домом
110.	Городской округ город Волгоград	Волгоград, ул.Олимпийская, д.5	1954	14.05.2014	397,30	33	31.12.2023	263,80	1812,00	34:34:080111:689	сформирован под одним домом
111.	Городской округ город Волгоград	Волгоград, ул.Олимпийская, д.9	1953	11.03.2015	397,90	24	01.09.2025	264,80	960,00	34:34:080111:677	сформирован под одним домом
112.	Городской округ город Волгоград	Волгоград, ул.Олимпийская, д.10	1953	16.10.2014	398,60	20	31.12.2023	256,00	276,00	-	не сформирован
113.	Городской округ город Волгоград	Волгоград, ул.Олимпийская, д.11	1953	07.11.2012	402,30	27	31.12.2022	262,90	1210,00	34:34:080111:667	сформирован под одним домом
114.	Городской округ город Волгоград	Волгоград, ул.Олимпийская, д.13	1954	30.04.2014	400,00	23	31.12.2021	262,50	731,00	34:34:080111:693	сформирован под одним домом
115.	Городской округ город Волгоград	Волгоград, ул.Олимпийская, д.14	1953	16.08.2012	367,90	28	31.12.2021	257,20	278,00	-	не сформирован
116.	Городской округ город Волгоград	Волгоград, ул.Олимпийская, д.16	1954	17.10.2012	395,20	25	31.12.2021	257,40	279,00	-	не сформирован
117.	Городской округ город Волгоград	Волгоград, ул.Олимпийская, д.19	1952	20.02.2016	400,57	36	01.09.2025	256,20	1123,00	34:34:080111:691	сформирован под одним домом

Продолжение приложения 1

№ п/п	Наименование муниципального образования	Адрес многоквартирного дома	Год ввода дома в эксплуатацию	Дата признания многоквартирного дома аварийным	Сведения об аварийном жилищном фонде, подлежащем расселению до 01.09.2025		Планируемая дата окончания переселения	Площадь застройки многоквартирного дома, кв.метров	Информация о формировании земельного участка под аварийным многоквартирным домом		
					Расселяемая площадь, кв.метров	Число переносимых селяемых граждан, человек			площадь земельного участка, кв.метров	кадастровый номер земельного участка	характеристика земельного участка (сформирован под одним домом, не сформирован)
1	2	3	4	5	6	7	8	9	10	11	12
118.	Городской округ город-герой Волгоград	Волгоград, ул.Олимпийская, д.21	1953	01.09.2016	399,60	25	01.09.2025	260,70	1183,00	34:34:080111:676	сформирован под одним домом
119.	Городской округ город-герой Волгоград	Волгоград, ул.Олимпийская, д.23	1953	04.07.2014	353,90	16	31.12.2023	251,10	1011,00	34:34:080111:680	сформирован под одним домом
120.	Городской округ город-герой Волгоград	Волгоград, ул.Олимпийская, д.25	1953	18.09.2013	401,60	27	31.12.2023	266,50	1554,00	34:34:080111:682	сформирован под одним домом
121.	Городской округ город-герой Волгоград	Волгоград, ул.Олимпийская, д.27	1953	19.09.2012	400,60	25	31.12.2021	263,90	1148,00	34:34:080111:664	сформирован под одним домом
122.	Городской округ город-герой Волгоград	Волгоград, ул.Олимпийская, д.30	1954	20.02.2016	398,40	27	01.09.2025	261,10	282,00	-	не сформирован
123.	Городской округ город-герой Волгоград	Волгоград, пер.Олимпийский, д.4	1953	17.05.2013	403,40	21	31.12.2022	256,70	1026,00	34:34:080111:665	сформирован под одним домом
124.	Городской округ город-герой Волгоград	Волгоград, ул.Ольгинская, д.3	1961	24.10.2014	643,90	35	31.12.2024	430,90	2628,00	34:34:080006:440	сформирован под одним домом
125.	Городской округ город-герой Волгоград	Волгоград, ул.Палласовская, д.1	1952	18.04.2014	379,71	26	31.12.2023	266,20	742,00	34:34:080123:2950	сформирован под одним домом
126.	Городской округ город-герой Волгоград	Волгоград, ул.Палласовская, д.3	1953	18.04.2014	395,30	29	31.12.2023	260,40	1057,00	34:34:080123:2732	сформирован под одним домом
127.	Городской округ город-герой Волгоград	Волгоград, ул.Палласовская, д.4	1952	18.04.2014	394,70	24	31.12.2023	250,20	1225,00	34:34:080123:2693	сформирован под одним домом
128.	Городской округ город-герой Волгоград	Волгоград, ул.Палласовская, д.5	1952	18.04.2014	397,90	23	31.12.2023	258,70	603,00	34:34:080123:2728	сформирован под одним домом
129.	Городской округ город-герой Волгоград	Волгоград, ул.Палласовская, д.6	1952	18.04.2014	394,50	23	31.12.2023	263,10	1218,00	34:34:080123:2701	сформирован под одним домом
130.	Городской округ город-герой Волгоград	Волгоград, ул.Палласовская, д.7	1952	18.04.2014	398,89	22	31.12.2023	253,50	274,00	-	не сформирован

Продолжение приложения 1

№ п/п	Наименование муниципального образования	Адрес многоквартирного дома	Год ввода дома в эксплуатацию	Дата признания многоквартирного дома аварийным	Сведения об аварийном жилищном фонде, подлежащем расселению до 01.09.2025		Планируемая дата окончания переселения	Площадь застройки многоквартирного дома, кв.метров	Информация о формировании земельного участка под аварийным многоквартирным домом		
					Расселяемая площадь, кв.метров	Численность переселяемых граждан, человек			площадь земельного участка, кв.метров	кадастровый номер земельного участка	характеристика земельного участка (сформирован под одним домом, не сформирован)
1	2	3	4	5	6	7	8	9	10	11	12
131.	Городской округ город Волгоград	ул.Палласовская, д.8	1952	18.04.2014	395,60	31	31.12.2023	256,50	1229,00	34:34:080123-2702	сформирован под одним домом
132.	Городской округ город Волгоград	ул.Палласовская, д.9	1952	18.04.2014	394,78	30	31.12.2023	262,40	1150,00	34:34:080123-2713	сформирован под одним домом
133.	Городской округ город Волгоград	ул.Палласовская, д.10	1952	18.04.2014	394,50	35	31.12.2023	252,10	1223,00	34:34:080123-2694	сформирован под одним домом
134.	Городской округ город Волгоград	ул.Палласовская, д.12	1953	18.04.2014	395,90	30	31.12.2023	248,60	1228,00	34:34:080123-2695	сформирован под одним домом
135.	Городской округ город Волгоград	ул.Палласовская, д.13	1953	18.04.2014	398,91	22	31.12.2023	265,90	1135,00	34:34:080123-2714	сформирован под одним домом
136.	Городской округ город Волгоград	ул.Палласовская, д.14	1952	23.01.2013	395,70	36	31.12.2022	249,00	1234,00	34:34:080123-2696	сформирован под одним домом
137.	Городской округ город Волгоград	ул.Палласовская, д.15	1952	17.10.2012	397,80	30	31.12.2021	262,70	283,00	-	не сформирован
138.	Городской округ город Волгоград	ул.Палласовская, д.16	1952	18.04.2014	394,90	23	31.12.2023	255,70	1224,00	34:34:080123-2709	сформирован под одним домом
139.	Городской округ город Волгоград	ул.Палласовская, д.17	1952	18.04.2014	396,64	32	31.12.2023	259,40	1008,00	34:34:080123-2727	сформирован под одним домом
140.	Городской округ город Волгоград	ул.Палласовская, д.18	1952	18.04.2014	399,75	42	31.12.2023	254,10	1243,00	34:34:080123-2703	сформирован под одним домом
141.	Городской округ город Волгоград	ул.Палласовская, д.21	1952	18.04.2014	396,20	23	31.12.2023	258,90	828,00	34:34:080123-2719	сформирован под одним домом
142.	Городской округ город Волгоград	ул.Палласовская, д.22	1952	18.04.2014	398,80	25	31.12.2023	251,40	1238,00	34:34:080123-2704	сформирован под одним домом
143.	Городской округ город Волгоград	ул.Палласовская, д.23	1952	06.02.2013	304,70	18	01.07.2022	253,40	1302,00	34:34:080123-2715	сформирован под одним домом

Продолжение приложения 1

№ п/п	Наименование муниципального образования	Адрес многоквартирного дома	Год ввода дома в эксплуатацию	Дата признания многоквартирного дома аварийным	Сведения об аварийном жилищном фонде, подлежащем расселению до 01.09.2025		Планируемая дата окончания переселения	Площадь застройки многоквартирного дома, кв.метров	Информация о формировании земельного участка под аварийным многоквартирным домом		
					Распеление площади, кв.метров	Число переселяемых граждан, человек			площадь земельного участка, кв.метров	кадастровый номер земельного участка	характеристика земельного участка (сформирован под одним домом, не сформирован)
1	2	3	4	5	6	7	8	9	10	11	12
144.	Городской округ город герой Волгоград	Волгоград, ул.Палласовская, д.25	1952	18.04.2014	397,60	15	31.12.2023	259,90	1200,00	34:34:080123:2730	сформирован под одним домом
145.	Городской округ город герой Волгоград	Волгоград, ул.Палласовская, д.27	1952	18.04.2014	254,30	25	31.12.2023	255,50	1189,00	34:34:080123:2731	сформирован под одним домом
146.	Городской округ город герой Волгоград	Волгоград, ул.Палласовская, д.29	1952	18.04.2014	395,90	26	31.12.2023	264,60	862,00	34:34:080123:2717	сформирован под одним домом
147.	Городской округ город герой Волгоград	Волгоград, ул.Палласовская, д.31	1952	18.04.2014	394,40	27	31.12.2023	259,80	1142,00	34:34:080123:2718	сформирован под одним домом
148.	Городской округ город герой Волгоград	Волгоград, ул.Палласовская, д.34	1953	18.04.2014	392,60	31	31.12.2023	258,80	284,00	34:34:080123:2964	сформирован под одним домом
149.	Городской округ город герой Волгоград	Волгоград, ул.Палласовская, д.36	1953	18.04.2014	395,40	24	31.12.2023	261,80	282,00	-	не сформирован
150.	Городской округ город герой Волгоград	Волгоград, тер.Поселок 4-й участок, д.2	1946	18.02.2016	670,10	45	01.09.2025	472,50	616,96	34:34:020023:28	сформирован под одним домом
151.	Городской округ город герой Волгоград	Волгоград, тер.Поселок 4-й участок, д.3	1948	15.01.2014	990,90	48	31.12.2023	711,50	927,14	34:34:020023:29	сформирован под одним домом
152.	Городской округ город герой Волгоград	Волгоград, тер.Поселок 4-й участок, д.4	1948	19.03.2014	685,50	39	31.12.2023	479,40	573,83	34:34:020023:30	сформирован под одним домом
153.	Городской округ город герой Волгоград	Волгоград, тер.Поселок 4-й участок, д.9	1946	02.04.2014	665,00	33	31.12.2023	465,00	598,19	34:34:020023:35	сформирован под одним домом
154.	Городской округ город герой Волгоград	Волгоград, тер.Поселок 4-й участок, д.11	1946	18.04.2012	619,28	46	31.12.2021	489,70	597,60	34:34:020023:37	сформирован под одним домом
155.	Городской округ город герой Волгоград	Волгоград, тер.Поселок 4-й участок, д.12	1946	30.04.2014	675,00	40	31.12.2023	499,80	603,48	34:34:020023:38	сформирован под одним домом
156.	Городской округ город герой Волгоград	Волгоград, тер.Поселок 4-й участок, д.18	1945	17.02.2016	697,40	51	01.09.2025	490,20	601,45	34:34:020023:44	сформирован под одним домом

Продолжение приложения 1

№ п/п	Наименование муниципального образования	Адрес многоквартирного дома	Год ввода дома в эксплуатацию	Дата признания многоквартирного дома аварийным	Сведения об аварийном жилищном фонде, подлежащем расселению до 01.09.2025		Планируемая дата окончания переселения	Площадь застройки многоквартирного дома, кв.метров	Информация о формировании земельного участка под аварийным многоквартирным домом		
					Расселяемая площадь, кв.метров	Число переселяемых граждан, человек			площадь земельного участка, кв.метров	кадастровый номер земельного участка	характеристика земельного участка (сформирован под одним домом, не сформирован)
1	2	3	4	5	6	7	8	9	10	11	12
157.	Городской округ город-герой Волгоград	Волгоград, тер.Поселок 4-й участок, д.19	1945	16.04.2014	717,35	51	31.12.2023	492,40	604,31	34:34:020023:45	сформирован под одним домом
158.	Городской округ город-герой Волгоград	Волгоград, тер.Поселок 4-й участок, д.21	1945	13.11.2013	691,80	45	31.12.2021	485,90	624,10	34:34:020023:47	сформирован под одним домом
159.	Городской округ город-герой Волгоград	Волгоград, тер.Поселок 5-й участок, д.21	1948	10.09.2014	376,40	24	31.12.2023	263,40	326,83	34:34:020024:43	сформирован под одним домом
160.	Городской округ город-герой Волгоград	Волгоград, тер.Поселок 5-й участок, д.22	1949	23.07.2014	377,90	17	31.12.2023	262,50	327,00	34:34:020024:44	сформирован под одним домом
161.	Городской округ город-герой Волгоград	Волгоград, тер.Поселок Веселая Балка, д.2а	1957	17.10.2014	890,80	114	31.12.2024	680,70	2429,00	34:34:070106:1027	сформирован под одним домом
162.	Городской округ город-герой Волгоград	Волгоград, тер.Поселок Веселая Балка, д.7	1953	17.12.2014	438,10	22	31.12.2021	279,10	1246,00	34:34:070106:1154	сформирован под одним домом
163.	Городской округ город-герой Волгоград	Волгоград, тер.Поселок Веселая Балка, д.12	1953	15.08.2016	432,60	25	01.09.2025	288,60	1259,00	34:34:070106:1167	сформирован под одним домом
164.	Городской округ город-герой Волгоград	Волгоград, тер.Поселок Веселая Балка, д.19	1954	19.08.2016	441,50	32	01.09.2025	287,20	1254,00	34:34:070106:1165	сформирован под одним домом
165.	Городской округ город-герой Волгоград	Волгоград, тер.Поселок Веселая Балка, д.33	1954	16.06.2016	431,80	19	01.09.2025	281,00	1210,00	34:34:070106:1013	сформирован под одним домом
166.	Городской округ город-герой Волгоград	Волгоград, тер.Поселок Горняя Поляна, ул.Волгоградская, д.3	1954	16.06.2016	398,20	22	01.09.2025	299,00	1608,00	34:34:060066:1704	сформирован под одним домом
167.	Городской округ город-герой Волгоград	Волгоград, тер.Поселок Горняя Поляна, ул.Волгоградская, д.7	1952	15.06.2016	401,30	19	01.09.2025	280,00	1495,00	34:34:060066:1705	сформирован под одним домом
168.	Городской округ город-герой Волгоград	Волгоград, тер.Поселок Горняя Поляна, ул.Волгоградская, д.9	1955	19.05.2016	397,80	25	01.09.2025	289,40	1095,00	34:34:060066:1651	сформирован под одним домом

Продолжение приложения 1

№ п/п	Наименование муниципального образования	Адрес многоквартирного дома	Год ввода дома в эксплуатацию	Дата признания многоквартирного дома аварийным	Сведения об аварийном жилищном фонде, подлежащем расселению до 01.09.2025		Планируемая дата окончания переселения	Площадь застройки многоквартирного дома, кв.метров	Информация о формировании земельного участка под аварийным многоквартирным домом		
					Распашаемая площадь, кв.метров	Число переселяемых граждан, человек			площадь земельного участка, кв.метров	кадастровый номер земельного участка	характеристика земельного участка (сформирован под одним домом, не сформирован)
1	2	3	4	5	6	7	8	9	10	11	12
169.	Городской округ город-герой Волгоград	Волгоград, тер.Поселок Горная Поляна, ул.Волгоградская, д.17	1962	15.06.2016	323,40	28	01.09.2025	244,30	697,00	34:34:0600066:459	сформирован под одним домом
170.	Городской округ город-герой Волгоград	Волгоград, тер.Поселок Заречный, ул.Советская, д.5	1952	18.02.2013	386,00	18	31.12.2022	269,00	1420,00	34:03:120002:1821	сформирован под одним домом
171.	Городской округ город-герой Волгоград	Волгоград, тер.Поселок Заречный, ул.Советская, д.7	1952	02.04.2013	122,10	12	31.12.2022	162,60	1092,00	34:03:120002:1822	сформирован под одним домом
172.	Городской округ город-герой Волгоград	Волгоград, тер.Поселок им.Саши Чекалина, д.7	1949	03.04.2013	537,30	42	31.12.2022	551,40	1511,00	34:34:070096:8	сформирован под одним домом
173.	Городской округ город-герой Волгоград	Волгоград, тер.Поселок им.Саши Чекалина, д.8	1949	09.01.2013	448,90	43	31.12.2020	561,30	1795,00	34:34:070096:7	сформирован под одним домом
174.	Городской округ город-герой Волгоград	Волгоград, тер.Поселок им.Саши Чекалина, д.63	1958	31.07.2012	378,50	26	31.12.2021	280,10	301,00	-	не сформирован
175.	Городской округ город-герой Волгоград	Волгоград, тер.Поселок им.Саши Чекалина, д.65	1958	31.07.2012	367,60	19	31.12.2021	289,80	311,00	-	не сформирован
176.	Городской округ город-герой Волгоград	Волгоград, тер.Поселок им.Саши Чекалина, д.83	1958	31.07.2012	1854,20	102	31.12.2021	871,50	4666,00	34:34:070098:274	сформирован под одним домом
177.	Городской округ город-герой Волгоград	Волгоград, тер.Поселок Кирпичного завода № 2, д.1	1936	21.10.2016	708,20	51	01.09.2025	605,60	2878,00	34:34:050075:225	сформирован под одним домом
178.	Городской округ город-герой Волгоград	Волгоград, тер.Поселок Кирпичного завода № 2, д.10	1952	18.10.2016	410,00	46	01.09.2025	387,00	1646,00	34:34:050075:236	сформирован под одним домом
179.	Городской округ город-герой Волгоград	Волгоград, тер.Поселок Кирпичного завода № 2, д.11	1952	18.10.2016	456,20	43	01.09.2025	425,40	1587,00	34:34:050075:233	сформирован под одним домом

Продолжение приложения 1

№ п/п	Наименование муниципального образования	Адрес многоквартирного дома	Год ввода дома в эксплуатацию	Дата признания многоквартирного дома аварийным	Сведения об аварийном жилищном фонде, подлежащем расселению до 01.09.2025		Планируемая дата окончания переселения	Площадь застройки многоквартирного дома, кв.метров	Информация о формировании земельного участка под аварийным многоквартирным домом		
					Распашаемая площадь, кв.метров	Число переселяемых граждан, человек			площадь земельного участка, кв.метров	кадастровый номер земельного участка	характеристика земельного участка (сформирован под одним домом, не сформирован)
1	2	3	4	5	6	7	8	9	10	11	12
180.	Городской округ герой Волгоград	Волгоград, тер.Поселок Кирпичного завода № 2, д.12	1953	18.10.2016	374,00	34	01.09.2025	419,40	1512,00	34:34:050075:231	сформирован под одним домом
181.	Городской округ герой Волгоград	Волгоград, тер.Поселок Кирпичного завода № 2, д.13	1953	29.07.2013	431,80	31	31.12.2022	358,20	1701,00	34:34:050075:237	сформирован под одним домом
182.	Городской округ герой Волгоград	Волгоград, тер.Поселок Кирпичного завода № 2, д.14	1954	18.10.2016	439,50	38	01.09.2025	357,70	1592,00	34:34:050075:226	сформирован под одним домом
183.	Городской округ герой Волгоград	Волгоград, тер.Поселок Кирпичного завода № 2, д.15	1954	23.03.2016	441,80	50	01.09.2025	418,50	1956,00	34:34:050075:229	сформирован под одним домом
184.	Городской округ герой Волгоград	Волгоград, тер.Поселок Кирпичного завода № 8, д.3	1952	28.01.2015	466,60	28	31.12.2024	343,60	2315,00	34:34:060011:1108	сформирован под одним домом
185.	Городской округ герой Волгоград	Волгоград, тер.Поселок Кирпичного завода № 8, д.27а	1957	09.10.2014	220,10	36	01.09.2023	303,70	2384,00	34:34:060011:1107	сформирован под одним домом
186.	Городской округ герой Волгоград	Волгоград, тер.Поселок Мирный, д.41	1958	08.08.2012	560,70	31	31.12.2021	408,20	1962,62	34:34:020043:35	сформирован под одним домом
187.	Городской округ герой Волгоград	Волгоград, тер.Поселок Мирный, д.42	1958	07.11.2012	597,50	35	31.12.2021	427,10	2018,00	34:34:020043:36	сформирован под одним домом
188.	Городской округ герой Волгоград	Волгоград, тер.Поселок Мирный, д.50	1958	04.04.2012	607,50	35	31.12.2020	416,60	2027,00	34:34:020043:38	сформирован под одним домом
189.	Городской округ герой Волгоград	Волгоград, тер.Поселок Мирный, д.61	1958	04.03.2015	594,50	32	31.12.2024	416,50	2403,00	34:34:020043:3828	сформирован под одним домом
190.	Городской округ герой Волгоград	Волгоград, тер.Поселок Мирный, д.69	1959	18.03.2015	595,40	28	31.12.2024	413,90	566,00	34:34:020043:33	сформирован под одним домом

Продолжение приложения 1

№ п/п	Наименование муниципального образования	Адрес многоквартирного дома	Год ввода дома в эксплуатацию	Дата признания многоквартирного дома аварийным	Сведения об аварийном жилищном фонде, подлежащем расселению до 01.09.2025		Планируемая дата окончания переселения	Площадь застройки многоквартирного дома, кв.метров	Информация о формировании земельного участка под аварийным многоквартирным домом		
					Расселяемая площадь, кв.метров	Число переселяемых граждан, человек			площадь земельного участка, кв.метров	кадастровый номер земельного участка	характеристика земельного участка (сформирован под одним домом, не сформирован)
1	2	3	4	5	6	7	8	9	10	11	12
191.	Городской округ герой Волгоград	Волгоград, тер.Поселок Соляной, пер.Новый, д.43	1951	29.05.2013	113,20	4	31.12.2023	148,60	169,00	-	не сформирован
192.	Городской округ герой Волгоград	Волгоград, тер.Поселок Сорок домиков, д.3	1947	24.04.2013	477,70	32	31.12.2022	372,00	421,05	34:34:020049:60	сформирован под одним домом
193.	Городской округ герой Волгоград	Волгоград, тер.Поселок Сорок домиков, д.5	1947	27.03.2013	565,90	39	31.12.2022	364,70	436,87	34:34:020049:56	сформирован под одним домом
194.	Городской округ герой Волгоград	Волгоград, тер.Поселок Сорок домиков, д.8	1947	17.02.2016	689,90	44	01.09.2025	458,80	595,55	34:34:020049:51	сформирован под одним домом
195.	Городской округ герой Волгоград	Волгоград, тер.Поселок Сорок домиков, д.12	1947	17.02.2016	259,40	26	01.09.2025	467,90	567,05	34:34:020049:55	сформирован под одним домом
196.	Городской округ герой Волгоград	Волгоград, тер.Поселок Сорок домиков, д.13	1946	16.02.2016	622,40	37	01.09.2025	468,00	578,43	34:34:020049:54	сформирован под одним домом
197.	Городской округ герой Волгоград	Волгоград, тер.Поселок Сорок домиков, д.14	1945	13.06.2012	439,10	25	31.12.2020	458,10	602,97	34:34:020049:53	сформирован под одним домом
198.	Городской округ герой Волгоград	Волгоград, ул.Прибалтийская, д.1	1949	18.03.2015	2789,00	127	01.09.2025	1119,40	1515,20	34:34:020070:42	сформирован под одним домом
199.	Городской округ герой Волгоград	Волгоград, ул.Пятиморская, д.14	1954	04.07.2014	629,60	40	31.12.2023	450,70	1671,00	34:34:080112:1544	сформирован под одним домом
200.	Городской округ герой Волгоград	Волгоград, тер.Рабочий поселок Горьковский, ул.Вокзальная, д.60	1969	15.06.2016	111,90	10	01.09.2025	332,40	353,00	-	не сформирован
201.	Городской округ герой Волгоград	Волгоград, тер.Рабочий поселок Горьковский, ул.Им.Слепцова, д.1	1962	06.07.2016	621,40	30	01.09.2025	422,90	443,00	-	не сформирован
202.	Городской округ герой Волгоград	Волгоград, тер.Рабочий поселок Горьковский, ул.Локомотивная, д.46	1952	16.05.2013	85,90	3	01.07.2022	116,10	137,00	-	не сформирован

Продолжение приложения 1

№ п/п	Наименование муниципального образования	Адрес многоквартирного дома	Год ввода дома в эксплуатацию	Дата признания многоквартирного дома аварийным	Сведения об аварийном жилищном фонде, подлежащем расселению до 01.09.2025		Планируемая дата окончания переселения	Площадь застройки многоквартирного дома, кв.метров	Информация о формировании земельного участка под аварийным многоквартирным домом		
					Распеленная площадь, кв.метров	Число переселяемых граждан, человек			площадь земельного участка, кв.метров	кадастровый номер земельного участка	характеристика земельного участка (сформирован под одним домом, не сформирован)
1	2	3	4	5	6	7	8	9	10	11	12
203.	Городской округ город герой Волгоград	Волгоград, тер.Рабочий поселок Горьковский, ул.Молодежная, д.7	1967	05.03.2015	70,00	23	01.09.2025	522,60	543,00	-	не сформирован
204.	Городской округ город герой Волгоград	Волгоград, тер.Рабочий поселок Горьковский, ул.Октябрьская, д.4	1952	22.03.2016	340,00	16	01.09.2025	290,10	1747,00	34:03:180001:984	сформирован под одним домом
205.	Городской округ город герой Волгоград	Волгоград, тер.Рабочий поселок Горьковский, ул.Портовская, д.3	1979	16.12.2014	344,60	45	31.12.2024	192,00	1223,00	34:03:180001:439	сформирован под одним домом
206.	Городской округ город герой Волгоград	Волгоград, тер.Рабочий поселок Гумрак, ш.Авиаторов, д.87	1956	20.10.2015	566,80	52	01.09.2025	552,70	573,00	-	не сформирован
207.	Городской округ город герой Волгоград	Волгоград, тер.Рабочий поселок Гумрак, ул.им.В.И.Ленина, д.1	1958	14.01.2013	335,60	20	31.12.2022	242,60	263,00	-	не сформирован
208.	Городской округ город герой Волгоград	Волгоград, ул.Сад Мичурина, д.5	1961	17.04.2013	137,70	13	31.12.2022	167,00	187,00	-	не сформирован
209.	Городской округ город герой Волгоград	Волгоград, ул.Саушинская, д.2	1955	01.04.2016	741,71	49	01.09.2025	516,00	1537,00	34:34:080124:1775	сформирован под одним домом
210.	Городской округ город герой Волгоград	Волгоград, ул.Саушинская, д.17	1953	31.10.2012	981,30	55	31.12.2021	722,90	2466,00	34:34:080123:2699	сформирован под одним домом
211.	Городской округ город герой Волгоград	Волгоград, ул.Саушинская, д.19	1952	18.04.2014	396,09	23	31.12.2023	257,10	1233,00	34:34:080123:2710	сформирован под одним домом
212.	Городской округ город герой Волгоград	Волгоград, ул.Саушинская, д.21	1952	18.04.2014	349,30	34	31.12.2023	248,90	1231,00	34:34:080123:2700	сформирован под одним домом
213.	Городской округ город герой Волгоград	Волгоград, ул.Саушинская, д.23	1952	18.04.2014	394,80	25	31.12.2023	252,60	1230,00	34:34:080123:2706	сформирован под одним домом

Продолжение приложения 1

№ п/п	Наименование муниципального образования	Адрес многоквартирного дома	Год ввода дома в эксплуатацию	Дата признания многоквартирного дома аварийным	Сведения об аварийном жилищном фонде, подлежащем расселению до 01.09.2025		Планируемая дата окончания переселения	Площадь застройки многоквартирного дома, кв.метров	Информация о формировании земельного участка под аварийным многоквартирным домом		
					Распеление мая площадь, кв.метров	Число переселяемых граждан, человек			площадь земельного участка, кв.метров	кадастровый номер земельного участка	характеристика земельного участка (сформирован под одним домом, не сформирован)
1	2	3	4	5	6	7	8	9	10	11	12
214.	Городской округ город герой Волгоград	Волгоград, ул.Саушинская, д.25	1953	18.04.2014	585,60	28	31.12.2023	513,20	2241,00	34:34:080123:2707	сформирован под одним домом
215.	Городской округ город герой Волгоград	Волгоград, ул.Саушинская, д.27	1952	18.04.2014	393,10	40	31.12.2023	254,80	1224,00	34:34:080123:2705	сформирован под одним домом
216.	Городской округ город герой Волгоград	Волгоград, ул.Саушинская, д.29	1952	18.04.2014	739,12	37	31.12.2023	519,60	2274,00	34:34:080123:2692	сформирован под одним домом
217.	Городской округ город герой Волгоград	Волгоград, ул.Саушинская, д.31	1952	18.04.2014	397,20	19	31.12.2023	256,60	1236,00	34:34:080123:2711	сформирован под одним домом
218.	Городской округ город герой Волгоград	Волгоград, ул.Саушинская, д.33	1952	18.04.2014	409,30	37	31.12.2023	253,30	1238,00	34:34:080123:2708	сформирован под одним домом
219.	Городской округ город герой Волгоград	Волгоград, ул.Саушинская, д.35	1952	18.04.2014	396,80	27	31.12.2023	253,60	1233,00	34:34:080123:2712	сформирован под одним домом
220.	Городской округ город герой Волгоград	Волгоград, ул.Саушинская, д.37	1952	18.04.2014	999,80	56	31.12.2023	729,80	2268,00	34:34:080123:2697	сформирован под одним домом
221.	Городской округ город герой Волгоград	Волгоград, ул.Саушинская, д.41	1953	18.04.2014	646,19	65	31.12.2023	564,70	705,00	34:34:080123:2960	сформирован под одним домом
222.	Городской округ город герой Волгоград	Волгоград, ул.Светлогорская, д.52	1952	18.04.2014	392,23	28	31.12.2023	258,50	770,00	34:34:080123:2733	сформирован под одним домом
223.	Городской округ город герой Волгоград	Волгоград, ул.Светлогорская, д.54	1952	18.04.2014	393,09	29	31.12.2023	258,80	1170,00	34:34:080123:2726	сформирован под одним домом
224.	Городской округ город герой Волгоград	Волгоград, ул.Светлогорская, д.56	1952	18.04.2014	397,61	28	31.12.2023	255,70	997,00	34:34:080123:2729	сформирован под одним домом
225.	Городской округ город герой Волгоград	Волгоград, ул.Светлогорская, д.58	1952	18.04.2014	394,40	28	31.12.2023	255,90	990,00	34:34:080123:2723	сформирован под одним домом
226.	Городской округ город герой Волгоград	Волгоград, ул.Светлогорская, д.60	1952	17.10.2012	399,60	19	31.12.2021	253,60	1216,00	34:34:080123:2725	сформирован под одним домом

Продолжение приложения 1

№ п/п	Наименование муниципального образования	Адрес многоквартирного дома	Год ввода дома в эксплуатацию	Дата признания многоквартирного дома аварийным	Сведения об аварийном жилищном фонде, подлежащем расселению до 01.09.2025		Планируемая дата окончания переселения	Площадь застройки многоквартирного дома, кв.метров	Информация о формировании земельного участка под аварийным многоквартирным домом		
					Расселяемая площадь, кв.метров	Численность переселяемых граждан, человек			площадь земельного участка, кв.метров	кадастровый номер земельного участка	характеристика земельного участка (сформирован под одним домом, не сформирован)
1	2	3	4	5	6	7	8	9	10	11	12
227.	Городской округ город Волгоград	Волгоград, ул.Светлая, д.62	1952	18.04.2014	398,26	24	31.12.2023	257,30	1072,00	34:34:080123:2720	сформирован под одним домом
228.	Городской округ город Волгоград	Волгоград, ул.Светлая, д.64	1952	18.04.2014	389,29	17	31.12.2023	253,90	941,00	34:34:080123:2722	сформирован под одним домом
229.	Городской округ город Волгоград	Волгоград, ул.Светлая, д.66	1952	18.04.2014	376,98	32	31.12.2023	262,20	1247,00	34:34:080123:2724	сформирован под одним домом
230.	Городской округ город Волгоград	Волгоград, ул.Светлая, д.68	1952	06.02.2013	290,60	37	31.12.2021	255,90	1198,00	34:34:080123:2716	сформирован под одним домом
231.	Городской округ город Волгоград	Волгоград, ул.Светлая, д.70	1953	03.10.2012	315,70	54	31.12.2021	249,30	865,00	34:34:080123:2721	сформирован под одним домом
232.	Городской округ город Волгоград	Волгоград, ул.Софийская, д.5	1917	28.12.2015	260,10	15	01.09.2025	239,60	260,00	-	не сформирован
233.	Городской округ город Волгоград	Волгоград, тер.Станция Бирюзовая, д.1	1951	24.05.2016	108,00	13	01.09.2025	317,00	337,00	-	не сформирован
234.	Городской округ город Волгоград	Волгоград, тер.Станция Бирюзовая, д.2	1951	19.05.2016	151,90	10	01.09.2025	249,00	270,00	-	не сформирован
235.	Городской округ город Волгоград	Волгоград, тер.Станция Бирюзовая, д.3а	1952	19.05.2016	99,10	15	01.09.2025	213,40	234,00	-	не сформирован
236.	Городской округ город Волгоград	Волгоград, тер.Станция Бирюзовая, д.4	1951	19.05.2016	79,90	2	01.09.2025	106,40	127,00	-	не сформирован
237.	Городской округ город Волгоград	Волгоград, тер.Станция Бирюзовая, д.4а	1966	24.05.2016	76,50	4	01.09.2025	277,00	297,00	-	не сформирован
238.	Городской округ город Волгоград	Волгоград, тер.Станция Бирюзовая, д.5	1959	19.05.2016	649,00	45	01.09.2025	455,30	476,00	-	не сформирован
239.	Городской округ город Волгоград	Волгоград, ул.Старорусская, д.7	1951	26.10.2014	738,10	38	31.12.2023	523,90	2668,00	34:34:080006:449	сформирован под одним домом

Продолжение приложения 1

№ п/п	Наименование муниципального образования	Адрес многоквартирного дома	Год ввода дома в эксплуатацию	Дата признания многоквартирного дома аварийным	Сведения об аварийном жилищном фонде, подлежащем расселению до 01.09.2025		Планируемая дата окончания переселения	Площадь застройки многоквартирного дома, кв.метров	Информация о формировании земельного участка под аварийным многоквартирным домом		
					Расчетная площадь, кв.метров	Численность переселяемых граждан, человек			площадь земельного участка, кв.метров	кадастровый номер земельного участка	характеристика земельного участка (сформирован под одним домом, не сформирован)
1	2	3	4	5	6	7	8	9	10	11	12
240.	Городской округ герой Волгоград	Волгоград, ул.Тушинская, д.19	1954	19.05.2016	403,80	20	01.09.2025	297,20	1147,00	34:34:080065:298	сформирован под одним домом
241.	Городской округ герой Волгоград	Волгоград, ул.Удмуртская, д.1	1955	06.02.2013	1491,10	81	31.12.2022	726,00	2153,00	34:34:080124:1545	сформирован под одним домом
242.	Городской округ герой Волгоград	Волгоград, ул.Удмуртская, д.5	1955	11.04.2012	1434,89	85	31.12.2020	706,70	2315,00	34:34:080124:1515	сформирован под одним домом
243.	Городской округ герой Волгоград	Волгоград, ул.Удмуртская, д.7	1958	04.02.2015	741,60	40	01.09.2025	430,90	2600,00	34:34:080124:1551	сформирован под одним домом
244.	Городской округ герой Волгоград	Волгоград, ул.Удмуртская, д.9	1959	25.01.2012	1449,50	67	31.12.2020	729,80	2666,00	34:34:080124:1513	сформирован под одним домом
245.	Городской округ герой Волгоград	Волгоград, ул.Удгейская, д.17	1954	18.09.2013	435,50	32	31.12.2023	278,00	836,00	34:34:080126:3267	сформирован под одним домом
246.	Городской округ герой Волгоград	Волгоград, ул.Удгейская, д.19	1954	18.09.2013	434,90	34	31.12.2023	285,00	1070,00	34:34:080126:3268	сформирован под одним домом
247.	Городской округ герой Волгоград	Волгоград, ул.Удгейская, д.21	1954	21.10.2013	375,00	21	31.12.2023	278,40	1982,00	34:34:070126:3269	сформирован под одним домом
248.	Городской округ герой Волгоград	Волгоград, ул.Удгейская, д.25	1960	02.06.2016	633,32	31	01.09.2025	422,50	1799,00	34:34:080127:522	сформирован под одним домом
249.	Городской округ герой Волгоград	Волгоград, ул.Урюпинская, д.2а	1962	24.08.2016	1636,30	83	01.09.2025	436,10	457,00	-	не сформирован
250.	Городской округ герой Волгоград	Волгоград, ул.Шауляйская, д.4	1964	29.04.2013	2050,50	226	01.07.2022	805,10	3811,00	34:34:060023:27	сформирован под одним домом
251.	Городской округ герой Волгоград	Волгоград, ул.Шахтинская, д.146	1950	19.05.2014	367,30	28	31.12.2023	253,40	588,00	34:34:060037:18	сформирован под одним домом
252.	Городской округ герой Волгоград	Волгоград, ул.Электростальская, д.18	1932	12.12.2012	2095,10	159	01.07.2022	948,30	4189,00	34:34:080065:291	сформирован под одним домом

Продолжение приложения 1

№ п/п	Наименование муниципального образования	Адрес многоквартирного дома	Год ввода дома в эксплуатацию	Дата признания многоквартирного дома аварийным	Сведения об аварийном жилищном фонде, подлежащем расселению до 01.09.2025		Планируемая дата окончания переселения	Площадь застройки многоквартирного дома, кв.метров	Информация о формировании земельного участка под аварийным многоквартирным домом		
					Расселяемая площадь, кв.метров	Число переселяемых граждан, человек			площадь земельного участка, кв.метров	кадастровый номер земельного участка	характеристика земельного участка (сформирован под одним домом, не сформирован)
1	2	3	4	5	6	7	8	9	10	11	12
253.	Городской округ город-герой Волгоград	Волгоград, ул.Электростальская, д.20	1932	12.12.2012	2043,40	140	01.07.2022	968,80	4088,00	34:34:080065:289	сформирован под одним домом
	Итого по муниципальному образованию городской округ город Волжский				3717,10	249		2767,20	12189,10		
254.	Городской округ город Волжский	г.Волжский, ул.Полевая, д.2	1966	09.12.2013	307,90	30	31.12.2020	214,20	214,20	-	не сформирован
255.	Городской округ город Волжский	г.Волжский, ул.Пушкина, д.69/6	1947	31.03.2010	44,60	5	31.12.2020	96,30	137,00	-	не сформирован
256.	Городской округ город Волжский	г.Волжский, ул.Пушкина, д.69/8	1955	31.05.2010	102,90	13	31.12.2020	120,60	155,00	-	не сформирован
257.	Городской округ город Волжский	г.Волжский, ул.Пушкина, д.69/10	1955	31.05.2010	88,60	6	31.12.2020	102,90	102,90	-	не сформирован
258.	Городской округ город Волжский	г.Волжский, пос.Краснооктябрьский, ул.Калинина, д.7	1956	12.10.2011	319,60	19	31.12.2020	272,10	769,00	-	не сформирован
259.	Городской округ город Волжский	г.Волжский, пос.Краснооктябрьский, ул.Калинина, д.9	1957	27.04.2012	426,00	25	31.12.2020	282,00	955,00	-	не сформирован
260.	Городской округ город Волжский	г.Волжский, пос.Краснооктябрьский, ул.Им.Панфилова, д.4	1956	27.04.2012	430,60	28	31.12.2020	294,40	1872,00	-	не сформирован
261.	Городской округ город Волжский	г.Волжский, пос.Краснооктябрьский, ул.Энтузиастов, д.4	1956	27.04.2012	361,00	26	31.12.2020	275,00	1416,00	-	не сформирован
262.	Городской округ город Волжский	г.Волжский, пос.Краснооктябрьский, ул.Энтузиастов, д.5	1957	27.04.2012	427,50	30	31.12.2020	280,50	2202,00	-	не сформирован

Продолжение приложения 1

№ п/п	Наименование муниципального образования	Адрес многоквартирного дома	Год ввода дома в эксплуатацию	Дата признания многоквартирного дома аварийным	Сведения об аварийном жилищном фонде, подлежащем расселению до 01.09.2025		Планируемая дата окончания переселения	Площадь застройки многоквартирного дома, кв.метров	Информация о формировании земельного участка под аварийным многоквартирным домом		
					Расселяемая площадь, кв.метров	Численность переселяемых граждан, человек			площадь земельного участка, кв.метров	кадастровый номер земельного участка	характеристика земельного участка (сформирован под одним домом, не сформирован)
1	2	3	4	5	6	7	8	9	10	11	12
263.	Городской округ город Волжский	г.Волжский, пос.Красно-октябрьский, ул.Энтузиастов, д.6	1957	12.10.2011	358,00	21	31.12.2020	272,20	1356,00	-	не сформирован
264.	Городской округ город Волжский	г.Волжский, пос.Красно-октябрьский, ул.Энтузиастов, д.7	1957	07.08.2012	428,50	22	31.12.2020	281,50	1762,00	-	не сформирован
265.	Городской округ город Волжский	г.Волжский, пос.Красно-октябрьский, ул.Энтузиастов, д.12	1956	12.10.2011	421,90	24	31.12.2020	275,50	1248,00	-	не сформирован
	Итого по муниципальному образованию городской округ город Камышин				3879,37	368		2709,50	3498,90		
266.	Городской округ город Камышин	г.Камышин, ул.Леонова, д.19	1956	24.05.2016	905,26	83	31.12.2023	589,00	706,00	34:36:000010:136	сформирован под одним домом
267.	Городской округ город Камышин	г.Камышин, ул.Молодежная, д.6а	1952	28.10.2016	374,50	28	31.12.2023	297,00	337,00	34:36:000006:211	сформирован под одним домом
268.	Городской округ город Камышин	г.Камышин, ул.Молодежная, д.11	1953	05.09.2014	825,53	88	31.12.2022	591,40	715,00	34:36:000006:219	сформирован под одним домом
269.	Городской округ город Камышин	г.Камышин, ул.Текстильная, д.40	1953	07.08.2014	894,33	102	31.12.2022	602,00	997,90	34:36:000006:0172	сформирован под одним домом
270.	Городской округ город Камышин	г.Камышин, ул.Фабричная, д.4	1954	05.09.2014	879,75	67	31.12.2022	630,10	743,00	34:36:000006:175	сформирован под одним домом
	Итого по муниципальному образованию городской округ город Михайловка				823,80	32		728,90	896,00		
271.	Городской округ город Михайловка	пос.Реконструкция, ул.Ленина, д.16	1961	25.07.2016	379,00	15	31.12.2020	287,30	372,00	34:16:040001:1818	сформирован под одним домом

Продолжение приложения 1

№ п/п	Наименование муниципального образования	Адрес многоквартирного дома	Год ввода дома в эксплуатацию	Дата признания многоквартирного дома аварийным	Сведения об аварийном жилищном фонде, подлежащем расселению до 01.09.2025		Планируемая дата окончания переселения	Площадь застройки многоквартирного дома, кв.метров	Информация о формировании земельного участка под аварийным многоквартирным домом		
					Расселяемая площадь, кв.метров	Число переселяемых граждан, человек			площадь земельного участка, кв.метров	кадастровый номер земельного участка	характеристика земельного участка (сформирован под одним домом, не сформирован)
1	2	3	4	5	6	7	8	9	10	11	12
272.	Городской округ город Михайловка	пос.Реконструкция, ул.Ленина, д.20	1960	25.07.2016	444,80	17	31.12.2024	441,60	524,00	34:16:040001:1817	сформирован под одним домом
	Итого по муниципальному образованию Ерзовское городское поселение Городищенского муниципального района				1329,10	64		661,00	2001,00		
273.	Ерзовское городское поселение Городищенского муниципального района	р.п.Ерзовка, ул.Комсомольская, квартал 5, д.1	1993	13.12.2012	1329,10	64	31.12.2022	661,00	2001,00	34:03:140101:1865	сформирован под одним домом
	Итого по муниципальному образованию Котлубанское городское поселение Городищенского муниципального района				451,10	33		700,80	755,35		
274.	Котлубанское городское поселение Городищенского муниципального района	пос.Котлубань, ул.Советская, д.4	1930	19.12.2016	231,70	16	01.09.2025	444,10	480,00	-	не сформирован
275.	Котлубанское городское поселение Городищенского муниципального района	пос.Котлубань, ул.Шлихтера, д.1	1933	19.12.2016	219,40	17	01.09.2025	256,70	275,35	-	не сформирован
	Итого по муниципальному образованию Новожиженское сельское поселение Городищенского муниципального района				789,10	54		559,70	1392,00		

Продолжение приложения 1

№ п/п	Наименование муниципального образования	Адрес многоквартирного дома	Год ввода дома в эксплуатацию	Дата признания многоквартирного дома аварийным	Сведения об аварийном жилищном фонде, подлежащем расселению до 01.09.2025		Планируемая дата окончания переселения	Площадь застройки многоквартирного дома, кв.метров	Информация о формировании земельного участка под аварийным многоквартирным домом		
					Расселяемая площадь, кв.метров	Численность переселяемых граждан, человек			площадь земельного участка, кв.метров	кадастровый номер земельного участка	характеристика земельного участка (сформирован под одним домом, не сформирован)
1	2	3	4	5	6	7	8	9	10	11	12
276.	Новожиженское сельское поселение Городищенского муниципального района	пос.Областной сельско-хозяйственной опытной станции, ул.Дачная, д.88	1960	12.08.2016	789,10	54	01.09.2025	559,70	1392,00	34:03:150001:1491	сформирован под одним домом
	Итого по муниципальному образованию Березовское сельское поселение Даниловского муниципального района				286,80	12		296,00	377,00		
277.	Березовское сельское поселение Даниловского муниципального района	ст-ца Березовская, ул.Большевик, д.27	1964	14.04.2016	286,80	12	31.12.2024	296,00	377,00	-	не сформирован
	Итого по муниципальному образованию Островское сельское поселение Даниловского муниципального района				319,90	13		277,44	300,00		
278.	Островское сельское поселение Даниловского муниципального района	ст-ца Островская, ул.Гусева, д.12	1964	16.03.2016	319,90	13	31.12.2024	277,44	300,00	-	не сформирован
	Итого по муниципальному образованию Профсоюзинское сельское поселение Даниловского муниципального района				1356,40	65		2706,20	2750,00		
279.	Профсоюзинское сельское поселение Даниловского муниципального района	пос.Профсоюзник, ул.Совхозная, д.3	1963	11.03.2016	346,00	17	01.09.2025	387,10	400,00	-	не сформирован

Продолжение приложения 1

№ п/п	Наименование муниципального образования	Адрес многоквартирного дома	Год ввода дома в эксплуатацию	Дата признания многоквартирного дома аварийным	Сведения об аварийном жилищном фонде, подлежащем расселению до 01.09.2025		Планируемая дата окончания переселения	Площадь многоквартирного дома, кв.метров	Информация о формировании земельного участка под аварийным многоквартирным домом		
					Расселяемая площадь, кв.метров	Число переселяемых граждан, человек			площадь земельного участка, кв.метров	кадастровый номер земельного участка	характеристика земельного участка (сформирован под одним домом, не сформирован)
1	2	3	4	5	6	7	8	9	10	11	12
280.	Профсоюзинское сельское поселение Даниловского муниципального района	пос.Профсоюзник, ул.Совхозная, д.5	1963	11.03.2016	88,10	2	01.09.2025	392,40	400,00	-	не сформирован
281.	Профсоюзинское сельское поселение Даниловского муниципального района	пос.Профсоюзник, ул.Совхозная, д.7	1964	11.03.2016	364,80	20	01.09.2025	638,00	650,00	-	не сформирован
282.	Профсоюзинское сельское поселение Даниловского муниципального района	пос.Профсоюзник, ул.Совхозная, д.9	1964	11.03.2016	393,90	19	01.09.2025	647,90	650,00	-	не сформирован
283.	Профсоюзинское сельское поселение Даниловского муниципального района	пос.Профсоюзник, ул.Совхозная, д.11	1964	11.03.2016	163,60	7	01.09.2025	640,80	650,00	-	не сформирован
	Итого по муниципальному образованию Трехостровское сельское поселение Иловинского муниципального района				397,40	17		283,50	362,50		
284.	Трехостровское сельское поселение Иловинского муниципального района	ст-ца Трехостровская, ул.Большичная, д.5	1963	12.04.2016	397,40	17	31.12.2024	283,50	362,50		не сформирован
	Итого по муниципальному образованию Калачевское городское поселение Калачевского муниципального района				1329,70	80		1138,00	1508,00		
285.	Калачевское городское поселение Калачевского муниципального района	г.Калач-на-Дону, ул.Кравченко, д.62а	1961	30.12.2016	334,30	34	01.09.2025	213,30	383,30	-	не сформирован

Продолжение приложения 1

№ п/п	Наименование муниципального образования	Адрес многоквартирного дома	Год ввода дома в эксплуатацию	Дата признания многоквартирного дома аварийным	Сведения об аварийном жилищном фонде, подлежащем расселению до 01.09.2025		Планируемая дата окончания переселения	Площадь застройки многоквартирного дома, кв.метров	Информация о формировании земельного участка под аварийным многоквартирным домом		
					Расселяемая площадь, кв.метров	Число переселяемых граждан, человек			площадь земельного участка, кв.метров	кадастровый номер земельного участка	характеристика земельного участка (сформирован под одним домом, не сформирован)
1	2	3	4	5	6	7	8	9	10	11	12
286.	Калачевское городское поселение Калачевского муниципального района	пос. Дом отдыха, д.13	1967	28.12.2016	224,00	9	01.09.2025	260,00	360,00	-	не сформирован
287.	Калачевское городское поселение Калачевского муниципального района	пос. Дом отдыха, д.14	1988	30.12.2016	771,40	37	01.09.2025	664,70	764,70	-	не сформирован
	Итого по муниципальному образованию Уметовское сельское поселение Камышинского муниципального района				644,10	32		721,10	3700,00		
288.	Уметовское сельское поселение Камышинского муниципального района	с. Умет, ул. 1-й мкр., д.2	1950	10.04.2013	503,10	29	31.12.2020	431,70	1148,00	-	не сформирован
289.	Уметовское сельское поселение Камышинского муниципального района	с. Умет, ул. Привокзальная, д.4	1960	06.09.2016	141,00	3	31.12.2020	289,40	2552,00	-	не сформирован
	Итого по муниципальному образованию городское поселение город Котово Котовского муниципального района				97,70	3		303,00	766,00		
290.	Городское поселение город Котово Котовского муниципального района	г. Котово, ул. Победы, д.4	1958	24.02.2016	97,70	3	31.12.2021	303,00	766,00	-	не сформирован
	Итого по муниципальному образованию Кулцовское сельское поселение Котовского муниципального района				297,00	12		626,40	606,40		

Продолжение приложения 1

№ п/п	Наименование муниципального образования	Адрес многоквартирного дома	Год ввода дома в эксплуатацию	Дата признания многоквартирного дома аварийным	Сведения об аварийном жилищном фонде, подлежащем расселению до 01.09.2025		Планируемая дата окончания переселения	Площадь застройки многоквартирного дома, кв.метров	Информация о формировании земельного участка под аварийным многоквартирным домом		
					Расселяемая площадь, кв.метров	Число переселяемых граждан, человек			площадь земельного участка, кв.метров	кадастровый номер земельного участка (сформирован под одним домом, не сформирован)	
1	2	3	4	5	6	7	8	9	10	11	12
291.	Купловское поселение Котовского муниципального района	с.Купцово, ул. Чапаева, д.3	1963	01.08.2016	149,20	4	31.12.2024	313,20	303,20	-	не сформирован
292.	Купловское поселение Котовского муниципального района	с.Купцово, ул. Чапаева, д.5	1963	01.08.2016	147,80	8	31.12.2024	313,20	303,20	-	не сформирован
	Итого по муниципальному образованию Киреевское поселение Ольховского муниципального района				1789,70	73		1767,00	1900,00		
293.	Киреевское поселение Ольховского муниципального района	с.Киреево, пос.Восточный, д.5	1974	10.03.2016	433,30	21	01.09.2025	490,00	500,00	34:22:020001:419	сформирован под одним домом
294.	Киреевское поселение Ольховского муниципального района	с.Киреево, пос.Восточный, д.6	1974	10.03.2016	630,30	30	01.09.2025	490,00	500,00	34:22:020001:420	сформирован под одним домом
295.	Киреевское поселение Ольховского муниципального района	с.Киреево, пос.Восточный, д.7	1974	10.03.2016	523,70	17	01.09.2025	490,00	500,00	34:22:020001:422	сформирован под одним домом
296.	Киреевское поселение Ольховского муниципального района	с.Киреево, пос.Южный, д.4	1968	10.03.2016	202,40	5	01.09.2025	297,00	400,00	34:22:020001:509	сформирован под одним домом
	Итого по муниципальному образованию Нежинское поселение Ольховского муниципального района				1455,80	63		2462,32	2691,34		
297.	Нежинское поселение Ольховского муниципального района	пос.Нежинский, ул.Ветеранов, д.2	1968	08.09.2016	249,00	10	01.09.2025	428,90	467,06	-	не сформирован

Продолжение приложения 1

№ п/п	Наименование муниципального образования	Адрес многоквартирного дома	Год ввода дома в эксплуатацию	Дата признания многоквартирного дома аварийным	Сведения об аварийном жилищном фонде, подлежащем расселению до 01.09.2025		Планируемая дата окончания переселения	Площадь застройки многоквартирного дома, кв.метров	Информация о формировании земельного участка под аварийным многоквартирным домом		
					Распашиваемая площадь, кв.метров	Число переселяемых граждан, человек			площадь земельного участка, кв.метров	кадастровый номер земельного участка (сформирован под одним домом, не сформирован)	
1	2	3	4	5	6	7	8	9	10	11	12
298.	Нежинское поселение Ольховского муниципального района	пос.Нежинский, ул.Молодежная, д.1	1968	08.09.2016	295,00	13	01.09.2025	435,46	473,62	-	не сформирован
299.	Нежинское поселение Ольховского муниципального района	пос.Нежинский, ул.Молодежная, д.5	1969	08.09.2016	346,90	16	01.09.2025	437,50	475,66	-	не сформирован
300.	Нежинское поселение Ольховского муниципального района	пос.Нежинский, ул.Молодежная, д.9	1969	08.09.2016	241,60	10	01.09.2025	437,85	476,05	-	не сформирован
301.	Нежинское поселение Ольховского муниципального района	пос.Нежинский, ул.Молодежная, д.11	1969	08.09.2016	241,30	12	01.09.2025	439,11	477,29	-	не сформирован
302.	Нежинское поселение Ольховского муниципального района	х.Песковатский, ул.Продольная, д.5	1963	08.09.2016	82,00	2	01.09.2025	283,50	321,66	-	не сформирован
	Итого по муниципальному образованию Ягодновское поселение Ольховского муниципального района				552,00	35		600,00	660,00		
303.	Ягодновское поселение Ольховского муниципального района	с.Ягодное, ул.Рабоче-Крестьянская, д.26	1966	21.10.2014	276,00	15	31.12.2023	300,00	330,00	-	не сформирован
304.	Ягодновское поселение Ольховского муниципального района	с.Ягодное, ул.Рабоче-Крестьянская, д.28	1966	21.10.2014	276,00	20	31.12.2023	300,00	330,00	-	не сформирован
	Итого по муниципальному образованию город Палласовка Палласовского муниципального района				1037,10	79		1560,00	3788,00		

Продолжение приложения 1

№ п/п	Наименование муниципального образования	Адрес многоквартирного дома	Год ввода дома в эксплуатацию	Дата признания многоквартирного дома аварийным	Сведения об аварийном жилищном фонде, подлежащем расселению до 01.09.2025		Планируемая дата окончания переселения	Площадь застройки многоквартирного дома, кв.метров	Информация о формировании земельного участка под аварийным многоквартирным домом		
					Расселяемая площадь, кв.метров	Число переселяемых граждан, человек			площадь земельного участка, кв.метров	кадастровый номер земельного участка	характеристика земельного участка (сформирован под одним домом, не сформирован)
1	2	3	4	5	6	7	8	9	10	11	12
305.	Городское поселение город Палласовка Палласовского муниципального района	г.Палласовка, ул.Ушакова, д.9а	1968	24.10.2016	310,50	35	01.09.2025	480,00	1100,00	-	не сформирован
306.	Городское поселение город Палласовка Палласовского муниципального района	г.Палласовка, ул.Ушакова, д.10а	1968	24.10.2016	285,50	28	01.09.2025	480,00	1100,00	-	не сформирован
307.	Городское поселение город Палласовка Палласовского муниципального района	г.Палласовка, ул.Юбилейная, д.48	1953	24.10.2016	441,10	16	01.09.2025	600,00	1588,00	34:23:190011:105	сформирован под одним домом
	Итого по муниципальному образованию Светлоярское поселение Светлоярского муниципального района				1122,80	79		835,20	972,00		
308.	Светлоярское городское поселение Светлоярского муниципального района	р.п.Светлый Яр, пос.Пионерский, д.1	1963	17.04.2015	337,10	25	01.07.2022	278,40	315,00	34:26:090201:2699	сформирован под одним домом
309.	Светлоярское городское поселение Светлоярского муниципального района	р.п.Светлый Яр, пос.Пионерский, д.2	1963	08.10.2015	396,80	29	01.07.2022	278,40	319,00	34:26:090201:2698	сформирован под одним домом
310.	Светлоярское городское поселение Светлоярского муниципального района	р.п.Светлый Яр, пос.Пионерский, д.3	1963	04.06.2015	388,90	25	01.07.2022	278,40	338,00	34:26:090201:2700	сформирован под одним домом

Продолжение приложения 1

№ п/п	Наименование муниципального образования	Адрес многоквартирного дома	Год ввода дома в эксплуатацию	Дата признания многоквартирного дома аварийным	Сведения об аварийном жилищном фонде, подлежащем расселению до 01.09.2025		Планируемая дата окончания переселения	Площадь застройки многоквартирного дома, кв.метров	Информация о формировании земельного участка под аварийным многоквартирным домом		
					Расселяемая площадь, кв.метров	Число переселяемых граждан, человек			площадь земельного участка, кв.метров	кадастровый номер земельного участка (сформирован под одним домом, не сформирован)	
1	2	3	4	5	6	7	8	9	10	11	12
	Итого по муниципальному образованию Райгородское сельское поселение Светлоярского муниципального района				396,90	27		396,80	417,00		
311.	Райгородское сельское поселение Светлоярского муниципального района	с.Райгород, пос.Водострой, д.29	1962	21.10.2015	396,90	27	31.12.2024	396,80	417,00	-	не сформирован
	Итого по муниципальному образованию Большовское сельское поселение Серафимовичского муниципального района				839,10	27		596,70	750,00		
312.	Большовское сельское поселение Серафимовичского муниципального района	х.Большой, ул.Алексея Семенова, д.46	1956	11.04.2016	403,40	15	01.01.2024	290,80	300,00	-	не сформирован
313.	Большовское сельское поселение Серафимовичского муниципального района	х.Большой, ул.Центральная, д.5	1953	03.12.2015	435,70	12	01.01.2024	305,90	450,00	-	не сформирован
	Итого по муниципальному образованию Зимняцкое сельское поселение Серафимовичского муниципального района				235,10	13		265,40	2500,00		
314.	Зимняцкое сельское поселение Серафимовичского муниципального района	х.Зимняцкий, ул.Фрунзе, д.9	1958	18.03.2016	235,10	13	31.12.2024	265,40	2500,00	-	не сформирован

Продолжение приложения 1

№ п/п	Наименование муниципального образования	Адрес многоквартирного дома	Год ввода дома в эксплуатацию	Дата признания многоквартирного дома аварийным	Сведения об аварийном жилищном фонде, подлежащем расселению до 01.09.2025		Планируемая дата окончания переселения	Площадь застройки многоквартирного дома, кв.метров	Информация о формировании земельного участка под аварийным многоквартирным домом		
					Расселяемая площадь, кв. метров	Число переселяемых граждан, человек			площадь земельного участка, кв. метров	кадастровый номер земельного участка	характеристика земельного участка (сформирован под одним домом, не сформирован)
1	2	3	4	5	6	7	8	9	10	11	12
	Итого по муниципальному образованию Песчановское сельское поселение Серафимовичского муниципального района				398,10	15		287,00	287,00		
315.	Песчановское сельское поселение Серафимовичского муниципального района	ул.Центральная, д.68	1962	08.04.2016	398,10	15	31.12.2024	287,00	287,00	-	не сформирован
	Итого по муниципальному образованию городское поселение р.п.Средняя Ахтуба Среднеахтубинского муниципального района				2010,90	115		3790,70	3936,50		
316.	Городское поселение р.п.Средняя Ахтуба Среднеахтубинского муниципального района	Ахтуба, р.п.Средняя мкр. 1-й, д.11	1965	07.10.2013	556,40	40	31.12.2023	1270,00	1309,00	-	не сформирован
317.	Городское поселение р.п.Средняя Ахтуба Среднеахтубинского муниципального района	Ахтуба, р.п.Средняя мкр. 1-й, д.35	1968	29.10.2015	723,90	31	31.12.2023	1247,40	1315,20	34:28:080001:13	сформирован под одним домом
318.	Городское поселение р.п.Средняя Ахтуба Среднеахтубинского муниципального района	Ахтуба, р.п.Средняя мкр. 1-й, д.40	1970	29.10.2015	730,60	44	31.12.2023	1273,30	1312,30	-	не сформирован

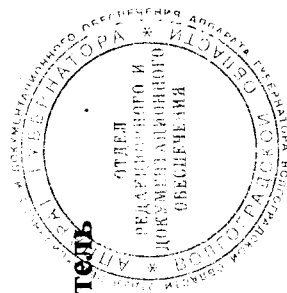
Продолжение приложения 1

№ п/п	Наименование муниципального образования	Адрес многоквартирного дома	Год ввода дома в эксплуатацию	Дата признания многоквартирного дома аварийным	Сведения об аварийном жилищном фонде, подлежащем расселению до 01.09.2025		Планируемая дата окончания переселения	Площадь застройки многоквартирного дома, кв.метров	Информация о формировании земельного участка под аварийным многоквартирным домом		
					Расселяемая площадь, кв.метров	Численность переселяемых граждан, человек			площадь земельного участка, кв.метров	кадастровый номер земельного участка	характеристика земельного участка (сформирован под одним домом, не сформирован)
1	2	3	4	5	6	7	8	9	10	11	12
<p>II. Всего по Волгоградской области без финансовой поддержки Фонда содействия реформированию жилищно-коммунального хозяйства</p> <p>Итого по муниципальному образованию городской округ город-герой Волгоград</p> <p>615,47 31</p>											
1.	Городской округ город-герой Волгоград	Волгоград, ул.им.Бахтурова, д.5	1957	26.09.2012	20,16	1	31.12.2021	750,90	1784,00	34:34:080095:2059	сформирован под одним домом
2.	Городской округ город-герой Волгоград	Волгоград, ул.им.Вучетича, д.2	1953	25.01.2012	26,18	2	31.12.2020	747,80	1768,00	34:34:080096:66	сформирован под одним домом
3.	Городской округ город-герой Волгоград	Волгоград, ул.им.Вучетича, д.4	1953	18.07.2012	63,90	3	31.12.2020	427,60	1362,00	34:34:080096:63	сформирован под одним домом
4.	Городской округ город-герой Волгоград	Волгоград, тер.Поселок Сорок домиков, д.14	1945	13.06.2012	26,53	2	31.12.2020	458,10	602,97	34:34:020049:53	сформирован под одним домом
<p>Итого по муниципальному образованию Светлоярское городское поселение Светлоярского муниципального района</p>											
5.	Светлоярское городское поселение Светлоярского муниципального района	р.п.Светлый Яр, пос.Плюнерский, д.4	1963	14.05.2015	398,30	19	01.09.2020	278,40	336,00	34:26:090201:2686	сформирован под одним домом

Продолжение приложения 1

№ п/п	Наименование муниципального образования	Адрес многоквартирного дома	Год ввода дома в эксплуатацию	Дата признания многоквартирного дома аварийным	Сведения об аварийном жилищном фонде, подлежащем расселению до 01.09.2025		Планируемая дата окончания переселения	Площадь застройки многоквартирного дома, кв.метров	Информация о формировании земельного участка под аварийным многоквартирным домом		
					Расселяемая площадь, кв.метров	Число переселяемых граждан, человек			площадь земельного участка, кв.метров	кадастровый номер земельного участка	характеристика земельного участка (сформирован под одним домом, не сформирован)
1	2	3	4	5	6	7	8	9	10	11	12
	Итого по муниципальному образованию Уметовское сельское поселение Камышинского муниципального района				80,40	4	8	431,70	1148,00		

6. Уметовское сельское поселение Камышинского муниципального района с. Умет, ул. 1-й мкр., д.2 1950 10.04.2013 80,40 4 31.12.2020 431,70 1148,00 не сформирован"



Вице-губернатор – руководитель аппарата Губернатора Волгоградской области

Е.А.Харичкин

№ п/п	Наименование муниципального образования	Мероприятия по переселению, не связанные с приобретением жилых помещений					Мероприятия по переселению, связанные с приобретением (строительством) жилых помещений					Дальнейшее использование приобретенных (построенных) жилых помещений																
		В том числе помещений		Всего			Строительством домов		В том числе Приобретение жилых помещений у застройщиков			Приобретение жилых помещений у лиц, не являющихся застройщиками		приостановление по договорам социального найма		приостановление по договорам социального найма жилищного фонда		приостановление по договорам найма жилого помещения жилищного фонда										
		Выплата собственникам жилых помещений возмещения за изъятые жилые помещения и предоставление субсидий	Доходы от развития жилищной территории	Переселение в свободный жилищный фонд	Расчетная площадь, кв. метров	6	7	8	9	10	11	12	13	14	15	16	17	18	19	20	21	22	23	24	25	26	27	
3.3.	Светловское городское поселение Светловского муниципального района												1122,80	1257,54	49548818,46			1257,54	49548818,46					495,20				627,60
4.	Всего по этапу 2022 года	18021,96	85001542,73	710,54	710,54	710,54	27994565,46						17311,42	18767,22	82230997,27			15498,49	69352284,00	3268,73	128784693,27			5555,06				117563,6
4.1.	Городской округ город Волгодонск												12131,69	13387,49	618230795,00			13387,49	618230795,00					3737,86				8393,83
4.2.	Городской округ город Камышин												3268,73	3268,73	128784693,27					3268,73	128784693,27			1294,00				1974,73
4.3.	Городское поселение рабочий поселок Стрелица Акуба Стрелицкого муниципального района												1911,00	1911,00	75291489,00			1911,00	75291489,00					523,20				1387,80
5.	Всего по этапу 2023 года	36263,39	1830899228,00	552,00	552,00	21748248,00							35501,39	39761,56	1809150980,00			39761,56	1809150980,00					11579,47				23921,92
5.1.	Городской округ город Волгодонск												35501,39	39761,56	1809150980,00			39761,56	1809150980,00					11579,47				23921,92
5.2.	Ятловское сельское поселение Ольховского муниципального района																											
6.	Всего по этапу 2024 года	58024,00	2850781776,00	7193,30	7193,30	285408826,70							51430,70	57046,70	2567372949,30			56336,30	2539383899,70	710,40	279890489,60			12513,65				3891705

Продолжение приложения 3

№ п/п	Наименование муниципального образования	Число жителей, плани-руемых к пере-селе-нию, человек	Количество расселяемых жилых помещений, единиц		Расcеляемая площадь жилых помещений, кв. метров		Объемы финансирования программы, рублей										Справочно: возмещение части стоимости жилых помещений, рублей		
			4	5	6	7	8	9	10	в том числе			14	в том числе			17	в том числе	
										всего	собствен-ность граждан	муници-пальная собст-венность		за счет средств бюджета субъекта Российской Федерации	за счет средств местного бюджета	за счет средств Фонда содейст-вия реформи-рованию жилищно-коммунального хозяйства		за счет переселения граждан по договору о развитии застроенной территории	за счет переселения граждан в свободной муниципальной жилищной фонд
3	2	2	2	-	97,70	97,70	97,70	-	3609819,60	3533702,18	68505,68	7611,74	-	-	-	-	-	-	
2.2.	Городское поселение город Котово Котовского муниципально-го района	3	2	2	-	-	97,70	97,70	-	3609819,60	3533702,18	68505,68	7611,74	-	-	-	-	-	-
2.3.	Городской округ город Михайловка	15	8	8	-	-	379,00	379,00	-	14003292,00	13708015,62	265748,74	29527,64	-	-	-	-	-	-
2.4.	Уметовское сельское поселение Камышинского муниципально-го района	32	15	15	-	-	644,10	644,10	-	23798206,80	23296392,78	451632,62	50181,40	-	-	-	-	-	-
3.	Всего по этапу 2021 года	1979	807	609	198	7223,22	19720,44	7223,22	-	1338364429,36	1038375534,21	269990005,64	29998889,51	-	-	-	-	-	-
3.1.	Городской округ город-герой Волгоград	1836	760	575	185	24491,76	17950,04	6541,72	-	1236453400,00	943882322,36	263313969,88	29257107,76	-	-	-	-	-	-
3.2.	Ерзовское городское поселение Городищенского муниципально-го района	64	24	21	3	1329,10	1142,80	186,30	-	52365210,90	51221880,12	1028997,70	114333,08	-	-	-	-	-	-
3.3.	Светловское городское поселение Светловского муниципально-го района	79	23	13	10	1122,80	627,60	495,20	-	49545818,46	43271331,73	5647038,06	627448,67	-	-	-	-	-	-
4.	Всего по этапу 2022 года	1222	469	338	131	18021,96	12466,90	5555,06	-	850301542,73	695802865,61	139048809,41	15449867,71	-	-	-	-	-	-
4.1.	Городской округ город-герой Волгоград	739	300	220	80	12131,69	8393,83	3737,86	-	618230795,00	468387715,14	134858771,87	14984307,99	-	-	-	-	-	-
4.2.	Городской округ город Камышин	368	122	85	37	3879,37	2585,37	1294,00	-	152843298,63	149777092,10	2759585,88	306620,65	-	-	-	-	-	-
4.3.	Городское поселение рабочий поселок Средняя Ахтуба Среднеахтубинского муниципально-го района	115	47	33	14	2010,90	1487,70	523,20	-	79227449,10	77638058,37	1430451,66	158939,07	-	-	-	-	-	-
5.	Всего по этапу 2023 года	2363	862	578	284	36053,39	24473,92	11579,47	-	1830899228,00	1392246459,34	394787491,80	43865276,86	-	-	-	-	-	-
5.1.	Городской округ город-герой Волгоград	2328	846	562	284	35501,39	23921,92	11579,47	-	1809150980,00	1370930293,36	394398617,98	43822068,66	-	-	-	-	-	-
5.2.	Ягодновское сельское поселение Ольховского муниципально-го района	35	16	16	-	552,00	552,00	-	-	21748248,00	21316165,98	388873,82	43208,20	-	-	-	-	-	-
6.	Всего по этапу 2024 года	3632	1475	1128	347	58624,00	46110,35	12513,65	-	2850781776,00	2263532436,48	528524405,56	58724933,96	-	-	-	-	-	-

Продолжение приложения 3

№ п/п	Наименование муниципального образования	Число жителей, плани-руемых к пере-селе-нию, человек	Количество расселимых жилых помещений, единиц		Рассеяемая площадь жилых помещений, кв. метров		Объемы финансирования программы, рублей					расчетная сумма экономии бюджетных средств, рублей			Справочно: возмещение части стоимости жилых помещений, рублей			
			всего	в том числе	всего	в том числе	за счет средств Фонда содейст-вия реформи-рованию жилищно-коммунального хозяйства	за счет средств бюджета субъекта Российской Федерации	за счет средств местного бюджета	за счет переселения граждан по договору о развитии застроенной территории	за счет переселения граждан в свободный муниципальный жилищный фонд	всего	за счет средств собственников граждан	за счет средств муниципальной собственности	за счет средств иных лиц (инвестора по договору о развитии застроенной территории)	всего	за счет средств собственников жилых помеще-ний	за счет средств иных лиц (инвестора по договору о развитии застроенной территории)
1	2	3	4	5	6	7	8	9	10	11	12	13	14	15	16	17	18	19
6.14.	Райгородское сельское поселение Светлоярского муниципа-льного района	27	8	8	-	396,90	396,90	-	15637463,10	15324713,84	281474,33	31274,93	-	-	-	-	-	-
6.15.	Большовское сельское поселение Серафимовичского муниципально-го района	27	16	16	-	839,10	839,10	-	33059700,90	32398506,88	595074,62	66119,40	-	-	-	-	-	-
6.16.	Зимняцкое сельское поселение Серафимовичского муниципально-го района	13	6	6	-	235,10	235,10	-	9262704,90	9077450,80	166728,69	18525,41	-	-	-	-	-	-
6.17.	Песчановское сельское поселение Серафимовичского муниципально-го района	15	8	8	-	398,10	398,10	-	15684741,90	15371047,06	282325,36	31369,48	-	-	-	-	-	-

Вице-губернатор – руководитель
аппарата Губернатора
Волгоградской области



Е.А.Харичкин

ПРИЛОЖЕНИЕ 4

к постановлению
Администрации
Волгоградской области

от 10 декабря 2020 г. № 764-п

"ПРИЛОЖЕНИЕ 5

к региональной адресной программе "Переселение граждан из аварийного жилищного фонда на территории Волгоградской области в 2019–2025 годах"

ПЛАНИРУЕМЫЕ ПОКАЗАТЕЛИ

переселения граждан из аварийного жилищного фонда, признанного таковым до 01 января 2017 г.

№ п/п	Наименование муниципального образования	Расcеляемая площадь, кв.метров										Количество переселяемых жителей, человек							
		2019 год	2020 год	2021 год	2022 год	2023 год	2024 год	2025 год	Всего	2019 год	2020 год	2021 год	2022 год	2023 год	2024 год	2025 год	Всего		
1	2	3	4	5	6	7	8	9	10	11	12	13	14	15	16	17	18		
	Всего по Волгоградской области подлежит переселению в 2019–2025 годах,	4059,81	17085,19	18686,50	24143,36	49826,34	13913,00	44711,00	172425,20	263	1244	1189	1852	3204	874	2758	11384		
	из них:																		
1.	Всего по Волгоградской области с финансовой поддержки Фонда содействия реформированию жилищно-коммунального хозяйства	3923,04	16606,49	18686,50	24143,36	49826,34	13913,00	44711,00	171809,73	255	1221	1189	1852	3204	874	2758	11353		
1.1.	Всего по этапу 2019 года	3923,04	14374,09	-	-	-	-	-	18297,13	255	1075	-	-	-	-	-	1330		
1.1.1.	Городской округ герой Волгоград	2168,84	12411,19	-	-	-	-	-	14580,03	143	938	-	-	-	-	-	1081		
1.1.2.	Городской округ Волжский	1754,20	1962,90	-	-	-	-	-	3717,10	112	137	-	-	-	-	-	249		
1.2.	Всего по этапу 2020 года	-	2232,40	11637,19	-	-	-	-	13869,59	-	146	681	-	-	-	-	827		

Продолжение приложения 4

№ п/п	Наименование муниципального образования	Расcеляемая площадь, кв. метров								Количество переселяемых жителей, человек							
		2019 год	2020 год	2021 год	2022 год	2023 год	2024 год	2025 год	Всего	2019 год	2020 год	2021 год	2022 год	2023 год	2024 год	2025 год	Всего
1	2	3	4	5	6	7	8	9	10	11	12	13	14	15	16	17	18
1.2.1.	Городской округ герой Волгоград	-	1209,30	11539,49	-	-	-	-	12748,79	-	99	678	-	-	-	-	777
1.2.2.	Городское поселение город Котово Котовского муниципального района	-	-	97,70	-	-	-	-	97,70	-	-	3	-	-	-	-	3
1.2.3.	Городской округ Михайловка	-	379,00	-	-	-	-	-	379,00	-	15	-	-	-	-	-	15
1.2.4.	Уметовское сельское поселение Камышинского муниципального района	-	644,10	-	-	-	-	-	644,10	-	32	-	-	-	-	-	32
1.3.	Всего по этапу 2021 года	-	-	7049,31	19894,35	-	-	-	26943,66	-	-	508	1471	-	-	-	1979
1.3.1.	Городской округ герой Волгоград	-	-	7049,31	17442,45	-	-	-	24491,76	-	-	508	1328	-	-	-	1836
1.3.2.	Ерзовское городское поселение Городищенского муниципального района	-	-	-	1329,10	-	-	-	1329,10	-	-	-	64	-	-	-	64
1.3.3.	Светляярское городское поселение Светляярского муниципального района	-	-	-	1122,80	-	-	-	1122,80	-	-	-	79	-	-	-	79
1.4.	Всего по этапу 2022 года	-	-	-	4249,01	13772,95	-	-	18021,96	-	-	-	381	841	-	-	1222
1.4.1.	Городской округ герой Волгоград	-	-	-	1649,40	10482,29	-	-	12131,69	-	-	-	124	615	-	-	739
1.4.2.	Городской округ Камышин	-	-	-	2599,61	1279,76	-	-	3879,37	-	-	-	257	111	-	-	368
1.4.3.	Городское поселение рабочий поселок Средняя Ахтуба Среднеахтубинского муниципального района	-	-	-	-	2010,90	-	-	2010,90	-	-	-	-	115	-	-	115
1.5.	Всего по этапу 2023 года	-	-	-	-	36053,39	-	-	36053,39	-	-	-	-	2363	-	-	2363
1.5.1.	Городской округ герой Волгоград	-	-	-	-	35501,39	-	-	35501,39	-	-	-	-	2328	-	-	2328

Продолжение приложения 4

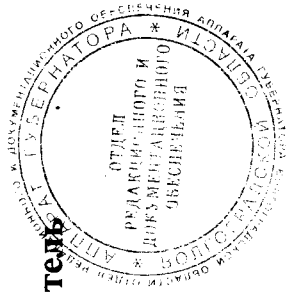
№ п/п	Наименование муниципального образования	Расcеляемая площадь, кв.метров									Всего	Количество переселяемых жителей, человек					
		2019 год	2020 год	2021 год	2022 год	2023 год	2024 год	2025 год	2019 год	2020 год		2021 год	2022 год	2023 год	2024 год	2025 год	Всего
1	2	3	4	5	6	7	8	9	10	11	12	13	14	15	16	17	18
1.6.10.	Купцовское сельское поселение Котовского муниципального района	-	-	-	-	-	297,00	-	297,00	-	-	-	-	-	12	-	12
1.6.11.	Нежинское сельское поселение Ольховского муниципального района	-	-	-	-	-	-	1455,80	1455,80	-	-	-	-	-	-	-	63
1.6.12.	Киреевское сельское поселение Ольховского муниципального района	-	-	-	-	-	-	1789,70	1789,70	-	-	-	-	-	-	-	73
1.6.13.	Городское поселение город Палласовка Палласовского муниципального района	-	-	-	-	-	-	1037,10	1037,10	-	-	-	-	-	-	-	79
1.6.14.	Райгородское сельское поселение Светлоярского муниципального района	-	-	-	-	-	396,90	-	396,90	-	-	-	-	-	27	-	27
1.6.15.	Большовское сельское поселение Серафимовичского муниципального района	-	-	-	-	-	839,10	-	839,10	-	-	-	-	-	27	-	27
1.6.16.	Зимняцкое сельское поселение Серафимовичского муниципального района	-	-	-	-	-	235,10	-	235,10	-	-	-	-	-	13	-	13
1.6.17.	Песчановское сельское поселение Серафимовичского муниципального района	-	-	-	-	-	398,10	-	398,10	-	-	-	-	-	15	-	15
2.	Всего по Волгоградской области без финансовой поддержки Фонда содействия реформированию жилищно-коммунального хозяйства	136,77	478,70	-	-	-	-	-	615,47	8	23	-	-	-	-	-	31
2.1.	Городской округ город-герой Волгоград	136,77	-	-	-	-	-	-	136,77	8	-	-	-	-	-	-	8
2.2.	Светлоярское городское поселение Светлоярского муниципального района	-	398,30	-	-	-	-	-	398,30	-	19	-	-	-	-	-	19

Продолжение приложения 4

№ п/п	Наименование муниципального образования	Расcеяваемая площадь, кв.метров										Количество переселяемых жителей, человек									
		2019 год	2020 год	2021 год	2022 год	2023 год	2024 год	2025 год	Всего	2019 год	2020 год	2021 год	2022 год	2023 год	2024 год	2025 год	Всего				
1	2	3	4	5	6	7	8	9	10	11	12	13	14	15	16	17	18				
2.3.	Уметовское сельское поселение Камышинского муниципального района	-	80,40	-	-	-	-	-	80,40	-	4	-	-	-	-	-	4"				

**Вице-губернатор – руководитель
аппарата Губернатора
Волгоградской области**

Е.А.Харичкин



ПРИЛОЖЕНИЕ 5

к постановлению
Администрации
Волгоградской области

от 10 декабря 2020 г. № 764-п

"ПРИЛОЖЕНИЕ 6

к региональной адресной
программе "Переселение граждан
из аварийного жилищного фонда
на территории Волгоградской
области в 2019–2025 годах"

ПОРЯДОК

предоставления субсидий гражданам, переселяемым из аварийного жилищного фонда, на приобретение (строительство) жилых помещений и на возмещение расходов (части расходов) на уплату процентов по кредиту собственникам жилых помещений в многоквартирных домах

1. Настоящий Порядок определяет правила и условия предоставления субсидий на приобретение (строительство) жилых помещений и на возмещение части расходов на уплату процентов по кредиту собственникам жилых помещений в многоквартирных домах, признанных до 01 января 2017 г. в установленном порядке аварийными и подлежащими сносу или реконструкции, в рамках реализации региональной адресной программы "Переселение граждан из аварийного жилищного фонда на территории Волгоградской области в 2019–2025 годах" (далее именуются соответственно – субсидии, Программа).

2. Субсидии предоставляются гражданам, являющимся собственниками жилых помещений в многоквартирных домах, признанных до 01 января 2017 г. в установленном порядке аварийными и подлежащими сносу или реконструкции и включенными в Программу (далее именуются – граждане), в соответствии с настоящим Порядком на следующие цели:

а) приобретение (строительство) жилого помещения, соответствующего требованиям, установленным законодательством и настоящим Порядком (далее именуется – приобретение жилого помещения);

б) возмещение расходов (части расходов) на уплату процентов за пользование кредитом, полученным в валюте Российской Федерации и использованным на приобретение (строительство) жилого помещения, за исключением уплаты неустойки (штрафа, пеней) за нарушение условий кредитного договора (далее именуется – возмещение расходов на уплату процентов).

3. Субсидия может быть использована:

а) для оплаты цены договора купли-продажи жилого помещения (квартиры, комнаты, жилого дома);

б) для оплаты разницы между стоимостью отчуждаемого и приобретаемого имущества по договору мены, если приобретаемым имуществом является жилое помещение;

в) для оплаты цены договора участия в долевом строительстве, предметом которого является жилое помещение, в том числе путем размещения средств субсидии на счете эскроу;

г) для оплаты цены договора уступки прав требований по договору участия в долевом строительстве, предметом которого является жилое помещение;

д) для оплаты цены договора строительного подряда на строительство индивидуального жилого дома;

е) для уплаты первоначального взноса при заключении договора на получение жилищного кредита, в том числе ипотечного кредита, на приобретение (строительство) жилого помещения;

ж) на возмещение расходов на уплату процентов.

4. Указанные в подпунктах "а"-"д" пункта 3 настоящего Порядка случаи распространяются на приобретение жилых помещений в общую долевую, совместную собственность, участником которой является гражданин.

5. Субсидия не может быть использована на приобретение жилого помещения у супруга (супруги), бабушки (дедушки), внуков, родителей (в том числе усыновителей), детей (в том числе усыновленных), полнородных и неполнородных братьев и сестер.

6. Субсидия предоставляется при соблюдении следующих условий:

на дату признания многоквартирного дома аварийным и подлежащим сносу или реконструкции у гражданина отсутствуют иные жилые помещения, пригодные для постоянного проживания, находящиеся в его собственности либо занимаемые на условиях социального найма или по договору найма жилого помещения жилищного фонда социального использования;

на дату подачи заявления о предоставлении субсидии у гражданина, в том числе участника долевой собственности или совместной собственности, отсутствуют иные жилые помещения, пригодные для постоянного проживания и находящиеся в его собственности или собственности постоянно проживающих совместно с ним в изымаемом жилом помещении членов его семьи (далее именуются – члены семьи гражданина) либо занимаемые им на условиях социального найма.

7. Субсидия не предоставляется гражданам, которые приобрели право собственности на жилое помещение в многоквартирном доме после признания такого дома в установленном порядке аварийным и подлежащим сносу или реконструкции, за исключением граждан, право собственности у которых в отношении таких жилых помещений возникло в порядке наследования.

8. В случае наличия в собственности у гражданина нескольких жилых помещений, входящих в аварийный жилищный фонд, предоставление ему в связи с переселением из таких жилых помещений субсидии, предусмотренной настоящим Порядком, осуществляется в отношении только одного жилого помещения.

9. Размер субсидии определяется по формуле:

$C = D \times P \times Ц - В$, где:

C – расчетный размер субсидии;

D – доля в праве собственности на жилое помещение (в случае если жилое помещение в совместной собственности, то доля в праве общей собственности считается равной 1);

P – общая площадь жилого помещения, принадлежащего гражданину на праве собственности и расположенного в многоквартирном доме, признанном в установленном порядке аварийным и подлежащим сносу или реконструкции;

Ц – стоимость одного квадратного метра общей площади жилого помещения на территории Волгоградской области, определяемая федеральным органом исполнительной власти, осуществляющим функции по выработке государственной политики и нормативно-правовому регулированию в сфере строительства, архитектуры, градостроительства и жилищно-коммунального хозяйства, на первый квартал первого года реализации этапа Программы, в рамках которого принимается решение о предоставлении субсидии на приобретение жилого помещения;

В – размер возмещения, предоставляемого гражданину и рассчитанного в порядке, установленном частью 7 статьи 32 Жилищного кодекса Российской Федерации.

Сумма субсидии, направленная на приобретение жилого помещения, не может превышать разницы между стоимостью жилого помещения, которое приобретается на основании одного из договоров, указанных в подпунктах "а"–"е" пункта 3 настоящего Порядка, и суммы возмещения за изымаемое помещение, предоставляемого гражданину в рамках Программы.

10. Возмещение расходов на уплату процентов осуществляется в размере ключевой ставки Центрального банка Российской Федерации по состоянию на 1-й день календарного месяца, за который производится возмещение расходов на уплату процентов.

Размер субсидии, направляемой на возмещение процентов на уплату процентов, не может превышать разницы между расчетной суммой субсидии и суммой субсидии, направляемой на приобретение жилого помещения.

Возмещение расходов на уплату процентов осуществляется за фактическое время пользования кредитными средствами за период, начинающийся не ранее даты принятия решения о предоставлении субсидии и заканчивающийся не позднее 31 декабря 2025 г.

11. Приобретаемое жилое помещение должно соответствовать следующим требованиям:

жилое помещение находится на территории Волгоградской области;

жилое помещение находится в доме, введенном в эксплуатацию не более чем за 10 лет до года предоставления субсидии;

в отношении жилого помещения отсутствует сохраняющее силу решение о признании его непригодным для проживания граждан и в отношении многоквартирного дома, в котором находится приобретаемое жилое помещение, отсутствует сохраняющее силу решение о признании многоквартирного дома аварийным и подлежащим сносу или реконструкции;

общая площадь приобретаемого жилого помещения не может быть меньше общей площади ранее занимаемого жилого помещения более чем на 20 процентов;

жилое помещение является благоустроенным применительно к условиям населенного пункта, на территории которого планируется приобрести жилое помещение.

12. Субсидия предоставляется органом местного самоуправления муниципального образования Волгоградской области, на территории которого расположен многоквартирный дом, признанный аварийным и подлежащим сносу или реконструкции (далее именуется – уполномоченный орган).

Источником финансового обеспечения субсидии являются средства местного бюджета, областного бюджета и Фонда содействия реформированию жилищно-коммунального хозяйства, предусмотренные на доленое финансирование Программы.

13. Граждане подают письменные заявления о предоставлении субсидии (далее именуется – заявление) по форме, утвержденной уполномоченным органом, в течение 60 дней со дня получения проекта соглашения об изъятии жилого помещения с выплатой возмещения.

Граждане, получившие проект соглашения об изъятии жилого помещения с выплатой возмещения до вступления в силу настоящего Порядка, подают заявление не позднее 01 марта 2021 г.

Заявление подается по месту жительства гражданина в уполномоченный орган.

В заявлении указываются все члены семьи гражданина, проживающие с ним совместно. Заявление также должно содержать согласие гражданина и членов семьи гражданина на обработку персональных данных.

14. К заявлению должны быть приложены следующие документы и сведения:

а) копии паспортов или иных документов, удостоверяющих личность гражданина и членов его семьи;

б) копии документов, подтверждающих место жительства гражданина и членов его семьи, в случае если паспорта или иные документы, удостоверяющий личность гражданина и членов его семьи, не содержат сведения о регистрации по месту жительства гражданина или членов его семьи;

в) копии документов, подтверждающих право собственности гражданина на изымаемое жилое помещение, в случае если право собственности на такое жилое помещение не зарегистрировано в Едином государственном реестре недвижимости;

г) копия документа, подтверждающего право заявителя являться полномочным представителем гражданина, в случае если заявление подается представителем гражданина.

15. Копии документов, указанных в пункте 14 настоящего Порядка, представляются гражданином в уполномоченный орган одновременно с представлением оригиналов указанных документов для заверения представленных копий сотрудниками уполномоченного органа.

16. Заявление гражданина регистрируется уполномоченным органом в день его поступления.

17. Уполномоченный орган в течение пяти дней со дня регистрации заявления запрашивает в порядке межведомственного информационного взаимодействия:

сведения, содержащиеся в Едином государственном реестре недвижимости об основных характеристиках и зарегистрированных правах в отношении изымаемых жилых помещений;

сведения о регистрации по месту жительства гражданина, членов семьи гражданина, указанных в заявлении.

Гражданин вправе представить документы, указанные в абзацах втором и третьем настоящего пункта, самостоятельно. В этом случае запрос в порядке межведомственного информационного взаимодействия не осуществляется.

18. Уполномоченный орган:

в течение 20 рабочих дней со дня регистрации заявления рассматривает заявление и прилагаемые к нему документы, документы, полученные в рамках межведомственного информационного взаимодействия, и принимает решение о предоставлении субсидии или об отказе в предоставлении субсидии. В решении об отказе в предоставлении субсидии указываются причины отказа;

в течение пяти рабочих дней со дня принятия решения направляет гражданину соответствующее уведомление.

19. Основаниями для отказа в предоставлении субсидии являются:

несоответствие гражданина требованиям, указанным в пунктах 6 и 7 настоящего Порядка;

несоответствие жилого помещения, приобретаемого на основании одного из договоров, указанных в подпунктах "а"–"е" пункта 3 Порядка, требованиям, установленным пунктом 11 настоящего Порядка;

непредставление или представление не в полном объеме документов, указанных в пункте 14 настоящего Порядка;

недостоверность сведений, содержащихся в документах, указанных в пункте 14 настоящего Порядка;

нарушение сроков представления заявления, указанных в пунктах 13 и 20 настоящего Порядка.

20. Гражданин вправе повторно подать заявление в уполномоченный орган после устранения причин отказа, но не позднее, чем за шесть месяцев до дня завершения расселения многоквартирного дома, в котором расположено изымаемое жилое помещение, указанного в приложении 1 к Программе. Заявления граждан после устранения причин, явившихся основанием для отказа в предоставлении субсидии, рассматриваются в соответствии с настоящим Порядком по правилам, предусмотренным для рассмотрения заявлений, поданных впервые.

21. Уполномоченный орган в течение 10 рабочих дней со дня принятия решения о предоставлении субсидии оформляет и заключает с гражданином соглашение о предоставлении субсидии.

22. Гражданин в течение четырех месяцев со дня заключения соглашения о предоставлении субсидии самостоятельно осуществляет поиск жилого помещения для целей его приобретения и заключает один из договоров, указанных в подпунктах "а"–"д" пункта 3 настоящего Порядка или в случае, предусмотренном подпунктом "е" пункта 3 настоящего Порядка, – кредитный договор на приобретение (строительство) жилого помещения с указанием на то, что жилое помещение приобретается в рамках Программы, и в качестве одного из способов оплаты приобретаемого жилого помещения является перечисление субсидии.

Для получения субсидии, направляемой на возмещение расходов на уплату процентов, гражданин помимо договора, указанного в пункте 3 настоящего Порядка, заключает кредитный договор в целях приобретения или строительства жилого помещения.

23. В целях перечисления субсидии, направляемой на приобретение жилого помещения, гражданин представляет в уполномоченный орган заявление о перечислении субсидии по форме, установленной уполномоченным органом, к которому прилагаются следующие документы:

копия договора, указанного в пункте 3 настоящего Порядка, содержащего сведения о соответствии приобретаемого жилого помещения требованиям, предусмотренным пунктом 11 настоящего Порядка;

копия документа, подтверждающего внесение гражданином собственных средств на счет, указанный в договоре (в случае необходимости внесения таких средств).

24. В целях перечисления субсидии, направляемой на возмещение расходов на уплату процентов, гражданин дополнительно к документам, указанным в пункте 23 настоящего Порядка, представляет в уполномоченный орган:

копию кредитного договора на приобретение (строительство) жилого помещения с графиком погашения кредита и процентов по нему, заверенную кредитной организацией, или кредитного договора, заключенного с целью погашения указанного кредита (перекредитования) (представляется при первичной подаче документов на перечисление субсидии);

заверенные кредитной организацией копии документов, подтверждающих оплату начисленных процентов за пользование кредитом (представляются по мере фактической оплаты процентов за пользование кредитом);

справку кредитной организации о фактически уплаченных процентах и погашении основной суммы долга, с приложением реестра платежных документов за расчетный период, заверенного кредитной организацией (представляются по мере фактической оплаты процентов за пользование кредитом).

25. Копии документов, указанных в пунктах 23, 24 настоящего Порядка, представляются гражданином в уполномоченный орган одновременно с представлением оригиналов указанных документов для заверения представленных копий сотрудниками уполномоченного органа.

26. Уполномоченный орган в течение пяти дней со дня регистрации заявления о перечислении субсидии запрашивает в порядке межведомственного информационного взаимодействия сведения об основных характеристиках и зарегистрированных правах на приобретенное жилое помещение, содержащиеся в Едином государственном реестре недвижимости.

Гражданин вправе приложить к заявлению о перечислении субсидии документ об основных характеристиках и зарегистрированных правах на приобретенное жилое помещение. В этом случае запрос в порядке межведомственного информационного взаимодействия не осуществляется.

27. Уполномоченный орган осуществляет перечисление субсидии, направляемой на приобретение жилого помещения, безналичным путем на счет в соответствии с договором, указанным в подпунктах "а"–"е" пункта 3 настоящего Порядка, в течение 40 рабочих дней со дня представления гражданином в уполномоченный орган документов, указанных в пункте 23 настоящего Порядка.

28. В случае если это предусмотрено соглашением с гражданином, одновременно с перечислением субсидии осуществляется перечисление возмещения за изымаемое жилое помещение.

29. Уполномоченный орган осуществляет перечисление субсидии, направляемой на возмещение расходов на уплату процентов, безналичным путем на счет, указанный гражданином, в течение 40 рабочих дней со дня представления гражданином документов, указанных в пунктах 23 и 24 настоящего Порядка.

**Вице-губернатор – руководитель
аппарата Губернатора
Волгоградской области**



Е.А.Харичкин