



АДМИНИСТРАЦИЯ ВОЛГОГРАДСКОЙ ОБЛАСТИ

ПОСТАНОВЛЕНИЕ

от 23 июня 2020 г. № 366-п

О внесении изменения в постановление Администрации Волгоградской области от 14 сентября 2009 г. № 337-п "Об утверждении Схемы территориального планирования Волгоградской области до 2030 года"

В соответствии со статьей 15 Градостроительного кодекса Российской Федерации, статьями 4, 5 Закона Волгоградской области от 07 июня 2018 г. № 72-ОД "О градостроительной деятельности на территории Волгоградской области" Администрация Волгоградской области **п о с т а н о в л я е т:**

1. Внести в постановление Администрации Волгоградской области от 14 сентября 2009 г. № 337-п "Об утверждении Схемы территориального планирования Волгоградской области до 2030 года" изменение, изложив Схему территориального планирования Волгоградской области до 2030 года, утвержденную названным постановлением, в новой редакции согласно приложению.

2. Настоящее постановление вступает в силу со дня его официального опубликования.

**Губернатор
Волгоградской области**

А.И.Бочаров



ПРИЛОЖЕНИЕ

к постановлению
Администрации
Волгоградской области

от 23 июня 2020 г. № 366-п

"УТВЕРЖДЕНА

постановлением
Администрации
Волгоградской области

от 14 сентября 2009 г. № 337-п

СХЕМА

территориального планирования Волгоградской области до 2030 года

1. Положение о территориальном планировании

Схема территориального планирования Волгоградской области является документом территориального планирования субъекта Российской Федерации, определяющим основные направления градостроительной политики на принципах регионального и межмуниципального сотрудничества всех муниципальных образований.

Схема территориального планирования Волгоградской области разработана в целях устойчивого развития территорий Волгоградской области путем развития инженерной, транспортной, социальной инфраструктуры, обеспечения безопасных и благоприятных условий жизнедеятельности человека, охраны и рационального использования природных ресурсов в интересах настоящего и будущих поколений.

Схема территориального планирования Волгоградской области подготовлена в целях обеспечения устойчивого социально-экономического развития Волгоградской области и основывается на положениях Стратегии социально-экономического развития Волгоградской области, стратегий социально-экономического развития макрорегионов и отраслевых документов стратегического планирования Российской Федерации с учетом требований, определенных Градостроительным кодексом Российской Федерации, схемами территориального планирования Российской Федерации и законодательством Волгоградской области в сфере градостроительной деятельности.

Реализация Схемы территориального планирования Волгоградской области осуществляется в соответствии с положениями Градостроительного кодекса Российской Федерации.

1.1. Сведения об объектах регионального значения, планируемых для размещения и отображенных на карте 1 "Транспорт, автомобильные дороги регионального или межмуниципального значения"

№ п/п	Номер объекта на карте	Вид объекта	Назначение объекта	Наименование объекта	Местоположение	Основные характеристики объекта	Характеристики зон с особыми условиями использования территории
1	2	3	4	5	6	7	8
1.	1-1	Автомобильные дороги регионального, межмуниципального значения, объекты, необходимые для обслуживания населения воздушным, водным, автомобильным транспортом, включая легкое такси, в межмуниципальном и пригородном сообщении и железнодорожным транспортом в пригородном сообщении, аэропорты и (или) аэродромы, вертодромы, посадочные площадки гражданской авиации, речные порты (далее именуются – объекты транспорта)	развитие автомобильных дорог регионального или межмуниципального значения	Строительство дороги вокруг городского округа город Волжский	Среднеахтубинский муниципальный район	устанавливаются техническим заданием	придорожная полоса автомобильной дороги
2.	1-4	Объекты транспорта	развитие автомобильных дорог регионального или межмуниципального значения	Строительство автомобильной дороги "Подъезд от автомобильной дороги "Самара – Пугачев – Энгельс – Волгоград" – Победа – Солдатское – Катричев – Маяк Октября" на участке км 17 – км 28" в Быковском муниципальном районе	Быковский муниципальный район	устанавливаются техническим заданием	придорожная полоса автомобильной дороги
3.	1-5	Объекты транспорта	развитие автомобильных дорог регионального или межмуниципального значения	Строительство автомобильной дороги "Крутовский – Тюковской" в Серафимовичском муниципальном районе	Серафимовичский муниципальный район	устанавливаются техническим заданием	придорожная полоса автомобильной дороги

№ п/п	№мер объекта на карте	Вид объекта	Назначение объекта	Наименование объекта	Местоположение	Основные характеристики объекта	Характеристики зон с особыми условиями использования территории
1	2	3	4	5	6	7	8
4.	1-6	Объекты транспорта	развитие автомобильных дорог регионального или межмуниципального значения	Строительство автомобильной дороги "Подъезд от автомобильной дороги "Михайловка (км 29,4) – Даниловка – Котово" к х.Попов" в Даниловском муниципальном районе	Даниловский муниципальный район	устанавливаются техническим заданием	придорожная полоса автомобильной дороги
5.	1-7	Объекты транспорта	развитие автомобильных дорог регионального или межмуниципального значения	Строительство автомобильной дороги "Подъезд от автомобильной дороги "Краснянский – Скурицкая" к х.Седов" в Кумылженском муниципальном районе Волгоградской области	Кумылженский муниципальный район	устанавливаются техническим заданием	придорожная полоса автомобильной дороги
6.	1-9	Объекты транспорта	развитие автомобильных дорог регионального или межмуниципального значения	Подъезд от автомобильной дороги "Слацкая – Попов" (от автомобильной дороги "Жирновск – Рудня – Вязовка – Михайловка – Кумылженская – Вешенская (Ростовская область) к х.Ольховский" в Кумылженском муниципальном районе Волгоградской области	Кумылженский муниципальный район	устанавливаются техническим заданием	придорожная полоса автомобильной дороги
7.	1-11	Объекты транспорта	развитие автомобильных дорог регионального или межмуниципального значения	Строительство автомобильной дороги "Подъезд от автомобильной дороги "Михайловка (км 29,4) – Даниловка – Котово" к х.Заполянский" в Даниловском муниципальном районе	Даниловский муниципальный район	устанавливаются техническим заданием	придорожная полоса автомобильной дороги

№ п/п	Номер объекта на карте	Вид объекта	Назначение объекта	Наименование объекта	Местоположение	Основные характеристики объекта	Характеристики зон с особыми условиями использования территории
1	2	3	4	5	6	7	8
8.	1-13	Объекты транспорта	развитие автомобильных дорог регионального или межмуниципального значения	Строительство автомобильной дороги "Новоаннинский – Красный Октябрь – Алексеевская" в Алексеевском муниципальном районе Волгоградской области	Алексеевский муниципальный район	2 населенных пункта, строительство 8,6 километра автомобильной дороги	придорожная полоса автомобильной дороги
9.	1-14	Объекты транспорта	развитие автомобильных дорог регионального или межмуниципального значения	Строительство автомобильной дороги "Подъезд от автомобильной дороги "Жирновск – Рудня – Вязовка – Михайловка – Кумылженская – Вешенская (Ростовская область)" к х.Алявы" в Еланском муниципальном районе Волгоградской области	Еланский муниципальный район	1 населенный пункт, строительство 3,8 километра автомобильной дороги	придорожная полоса автомобильной дороги
10.	1-15	Объекты транспорта	развитие автомобильных дорог регионального или межмуниципального значения	Строительство автомобильной дороги "Подъезд от автомобильной дороги "Самара – Пугачев – Энгельс – Волгоград" к с.Красный Яр" в Старополтавском муниципальном районе Волгоградской области	Старополтавский муниципальный район	техническим заданием	придорожная полоса автомобильной дороги
11.	1-16	Объекты транспорта	развитие автомобильных дорог регионального или межмуниципального значения	Строительство автомобильной дороги Ленинск – Покровка – Лещев км 24+200 – км 33+100 в Ленинском муниципальном районе Волгоградской области	Ленинский муниципальный район	техническим заданием	придорожная полоса автомобильной дороги

№ п/п	Номер объекта на карте	Вид объекта	Назначение объекта	Наименование объекта	Местоположение	Основные характеристики объекта	Характеристики зон с особыми условиями использования территории
1	2	3	4	5	6	7	8
12.	1-17	Объекты транспорта	развитие автомобильных дорог регионального или межмуниципального значения	Строительство автомобильной дороги "Подъезд от автомобильной дороги "Суrowsкино (км 7) – Тормосин – Нижнегнутов" к х.Пристенновский" в Суrowsкинском и Чернышковском муниципальных районах	Чернышковский муниципальный район, Суrowsкинский муниципальный район	строительство 10,7 километра автомобильной дороги	придорожная полоса автомобильной дороги
13.	1-19	Объекты транспорта	развитие автомобильных дорог регионального или межмуниципального значения	Строительство автомобильной дороги "Караичев – Нижние Черни"	Котельниковский муниципальный район	устанавливаются техническим заданием	придорожная полоса автомобильной дороги
14.	1-20	Объекты транспорта	развитие автомобильных дорог регионального или межмуниципального значения	Строительство автомобильной дороги "Кременская – Саушкин" в Клетском муниципальном районе Волгоградской области	Клетский муниципальный район	устанавливаются техническим заданием	придорожная полоса автомобильной дороги
15.	1-21	Объекты транспорта	развитие автомобильных дорог регионального или межмуниципального значения	Строительство автомобильной дороги "Подъезд от автомобильной дороги "Урюпинск – Дубовский – Алексеевская" к х.Пимкинский" в Алексеевском муниципальном районе (после строительства автомобильной дороги "Урюпинск – Дубовский – Алексеевская")	Алексеевский муниципальный район	устанавливаются техническим заданием	придорожная полоса автомобильной дороги
16.	1-22	Объекты транспорта	развитие автомобильных дорог регионального или межмуниципального значения	Строительство автомобильной дороги "Чилеково – Небыков" в Котельниковском муниципальном районе	Котельниковский муниципальный район	устанавливаются техническим заданием	придорожная полоса автомобильной дороги

№ п/п	Номер объекта на карте	Вид объекта	Назначение объекта	Наименование объекта	Местоположение	Основные характеристики объекта	Характеристики зон с особыми условиями использования территории
1	2	3	4	5	6	7	8
17.	1-23	Объекты транспорта	развитие автомобильных дорог регионального или межмуниципального значения	Строительство автомобильной дороги "Подъезд от автомобильной дороги "Курган-Клетская" к х.Казачий" в Клетском муниципальном районе	Клетский муниципальный район	устанавливаются техническим заданием	придорожная полоса автомобильной дороги
18.	1-24	Объекты транспорта	развитие автомобильных дорог регионального или межмуниципального значения	Строительство автомобильной дороги "Подъезд от автомобильной дороги "Краснянский – Скуришская" к х.Чиганки 1-е" в Кумылженском муниципальном районе	Кумылженский муниципальный район	устанавливаются техническим заданием	придорожная полоса автомобильной дороги
19.	1-25	Объекты транспорта	развитие автомобильных дорог регионального или межмуниципального значения	Строительство автомобильной дороги "Подъезд от автомобильной дороги "Р-22 "Каспий" автомобильная дорога М-4 "Дон" – Тамбов – Волгоград – Астрахань" – Куликовский – Хоперский – Верхнекардаильский – Новониколаевский" к х.Чигари" в Новониколаевском муниципальном районе	Новониколаевский муниципальный район	устанавливаются техническим заданием	придорожная полоса автомобильной дороги
20.	1-27	Объекты транспорта	развитие автомобильных дорог регионального или межмуниципального значения	Строительство автомобильной дороги "Подъезд от автомобильной дороги "Михайловка (км 15) – Серафимович – Суrowикино" к х.Корогowski" в Серафимовичском муниципальном районе	Серафимовичский муниципальный район	устанавливаются техническим заданием	придорожная полоса автомобильной дороги

№ л/п	Номер объекта на карте	Вид объекта	Назначение объекта	Наименование объекта	Местоположение	Основные характеристики объекта	Характеристики зон с особыми условиями использования территории
1	2	3	4	5	6	7	8
21.	1-28	Объекты транспорта	развитие автомобильных дорог регионального или межмуниципального значения	Строительство автомобильной дороги "Подъезд от автомобильной дороги "Урюпинск – Дубовский – Дубовский – Алексеевская" к х.Провоторовский" в Урюпинском муниципальном районе Волгоградской области	Урюпинский муниципальный район	устанавливаются техническим заданием	придорожная полоса автомобильной дороги
22.	1-30	Объекты транспорта	развитие автомобильных дорог регионального или межмуниципального значения	Строительство автомобильной дороги "Урюпинск – Дубовский – Алексеевская" в Алексеевском муниципальном районе	Алексеевский муниципальный район	устанавливаются техническим заданием	придорожная полоса автомобильной дороги
23.	1-31	Объекты транспорта	развитие автомобильных дорог регионального или межмуниципального значения	Строительство автомобильной дороги "Песковатка – Лозное – Большая Ивановка – Чернозубовка" в Дубовском муниципальном районе Волгоградской области	Дубовский муниципальный район	устанавливаются техническим заданием	придорожная полоса автомобильной дороги
24.	1-32	Объекты транспорта	развитие автомобильных дорог регионального или межмуниципального значения	Строительство автомобильной дороги "Елань – Ивановка" в Еланском муниципальном районе Волгоградской области	Еланский муниципальный район	устанавливаются техническим заданием	придорожная полоса автомобильной дороги
25.	1-33	Объекты транспорта	развитие автомобильных дорог регионального или межмуниципального значения	Автомобильная дорога "Самойловка (Саратовская область) – Елань – Преображенская – Новоаннинский – Алексеевская – Кругловка – Шумилинская (Ростовская область)" (в границах территории Волгоградской области) в Еланском муниципальном районе	Еланский муниципальный район	устанавливаются техническим заданием	придорожная полоса автомобильной дороги

№ п/п	Номер объекта на карте	Вид объекта	Назначение объекта	Наименование объекта	Местоположение	Основные характеристики объекта	Характеристики зон с особыми условиями использования территории
1	2	3	4	5	6	7	8
26.	1-34	Объекты транспорта	развитие автомобильных дорог регионального или межмуниципального значения	Автомобильная дорога "Подъезд от автомобильной дороги "Водопьяново – Морец – Хвощинка" к х.Новодобринка в Еланском муниципальном районе	Еланский муниципальный район	устанавливаются техническим заданием	придорожная полоса автомобильной дороги
27.	1-35	Объекты транспорта	развитие автомобильных дорог регионального или межмуниципального значения	Строительство автомобильной дороги "Медведица – Песковка" в Жирновском муниципальном районе Волгоградской области	Жирновский муниципальный район	устанавливаются техническим заданием	придорожная полоса автомобильной дороги
28.	1-36	Объекты транспорта	развитие автомобильных дорог регионального или межмуниципального значения	Строительство автомобильной дороги "Лог – Новогригорьевская – Клетская – Распопинская – Серафимович" на участке Базки – Распопинская в Серафимовичском и Клетском муниципальных районах Волгоградской области	Клетский муниципальный район, Серафимовичский муниципальный район	строительство 9,5 километра автомобильной дороги	придорожная полоса автомобильной дороги
29.	1-37	Объекты транспорта	развитие автомобильных дорог регионального или межмуниципального значения	Строительство автомобильной дороги "Песковатка – Лозное – Большая Ивановка – Чернозубовка" в Иловлинском муниципальном районе	Иловлинский муниципальный район	устанавливаются техническим заданием	придорожная полоса автомобильной дороги
30.	1-38	Объекты транспорта	развитие автомобильных дорог регионального или межмуниципального значения	Строительство автомобильной дороги "Подъезд от автомобильной дороги "Камышин – Водноуерачное" к с.Щербаковка" в Камышинском муниципальном районе	Камышинский муниципальный район	устанавливаются техническим заданием	придорожная полоса автомобильной дороги

№ п/п	№мер объекта на карте	Вид объекта	Назначение объекта	Наименование объекта	Местоположение	Основные характеристики объекта	Характеристики зон с особыми условиями использования территории
1	2	3	4	5	6	7	8
31.	1-39	Объекты транспорта	развитие автомобильных дорог регионального или межмуниципального значения	Строительство автомобильной дороги "Подъезд от автомобильной дороги "Самойловка (Саратовская область) – Елань – Преображенская – Новоаннинский – Алексеевская – Кругловка – Шумилинская (Ростовская область)" (в границах Волгоградской области) к х.Расстригин" в Киквидзенском муниципальном районе Волгоградской области	Киквидзенский муниципальный район	устанавливаются техническим заданием	придорожная полоса автомобильной дороги
32.	1-40	Объекты транспорта	развитие автомобильных дорог регионального или межмуниципального значения	Строительство автомобильной дороги "Манойлин – Терновой" в Клетском муниципальном районе	Клетский муниципальный район	устанавливаются техническим заданием	придорожная полоса автомобильной дороги
33.	1-41	Объекты транспорта	развитие автомобильных дорог регионального или межмуниципального значения	Строительство автомобильной дороги "Р-22 "Каспий" автомобильная дорога М-4 "Дон" – Тамбов – Волгоград – Астрахань" – Деминский – Большой Головский" в Новоаннинском муниципальном районе Волгоградской области	Новоаннинский муниципальный район	устанавливаются техническим заданием	придорожная полоса автомобильной дороги
34.	1-42	Объекты транспорта	развитие автомобильных дорог регионального или межмуниципального значения	Автомобильная дорога общего пользования "Котельниково – Выпасной" в Котельниковском муниципальном районе Волгоградской области	Котельниковский муниципальный район	устанавливаются техническим заданием	придорожная полоса автомобильной дороги
35.	1-43	Объекты транспорта	развитие автомобильных дорог регионального или межмуниципального значения	Подъезд от автомобильной дороги "Котельниково – Выпасной" к х.Караичев в Котельниковском муниципальном районе Волгоградской области	Котельниковский муниципальный район	устанавливаются техническим заданием	придорожная полоса автомобильной дороги

№ п/п	Номер объекта на карте	Вид объекта	Назначение объекта	Наименование объекта	Местоположение	Основные характеристики объекта	Характеристики зон с особыми условиями использования территории
1	2	3	4	5	6	7	8
36.	1-44	Объекты транспорта	развитие автомобильных дорог регионального или межмуниципального значения	Строительство автомобильной дороги "Октябрьский (Калачевский район) – Шебелино" в Калачевском муниципальном районе Волгоградской области	Калачевский муниципальный район	устанавливаются техническим заданием	придорожная полоса автомобильной дороги
37.	1-45	Объекты транспорта	развитие автомобильных дорог регионального или межмуниципального значения	Автомобильная дорога "Суrowsиновское (км 7) – Тормосин – Нижнегугутов" в Суrowsиновском муниципальном районе Волгоградской области	Суrowsиновский муниципальный район	устанавливаются техническим заданием	придорожная полоса автомобильной дороги
38.	1-46	Объекты транспорта	развитие автомобильных дорог регионального или межмуниципального значения	Автомобильная дорога "Волжский – Лиман Казенный" (подъезд к агрокомплексу "Волжский")	городской округ город Волжский, Среднеахтубинский муниципальный район	строительство 2,5 километра автомобильной дороги	придорожная полоса автомобильной дороги
39.	1-47	Объекты транспорта	развитие автомобильных дорог регионального или межмуниципального значения	Строительство автомобильной дороги "Подъезд от автомобильной дороги "Жирновск – Рудня – Вязовка – Михайловка – Кумылженская – Вешенская (Ростовская область)" к с.Таранатино" в Жирновском муниципальном районе Волгоградской области	Жирновский муниципальный район	устанавливаются техническим заданием	придорожная полоса автомобильной дороги
40.	1-48	Объекты транспорта	развитие автомобильных дорог регионального или межмуниципального значения	Автомобильная дорога "Жирновск – Рудня – Вязовка – Михайловка – Кумылженская – Вешенская (Ростовская область)" (в границах территории Волгоградской области) км 174+546 (мост через р.Тишанка) в городском округе город Михайловка Волгоградской области	городской округ город Михайловка	устанавливаются техническим заданием	не требуются

№ п/п	Номер объекта на карте	Вид объекта	Назначение объекта	Наименование объекта	Местоположение	Основные характеристики объекта	Характеристики зон с особыми условиями использования территории
1	2	3	4	5	6	7	8
41.	1-49	Объекты транспорта	развитие автомобильных дорог регионального или межмуниципального значения	Строительство второго, третьего и четвертого пусковых комплексов мостового перехода через реку Волга в г.Волгограде. Третий пусковой комплекс	Среднеахтубинский муниципальный район	разработка проектной документации	не требуются
42.	1-50	Объекты транспорта	развитие автомобильных дорог регионального или межмуниципального значения	Строительство автомобильной дороги "Реченский – Рябовский – Ежовка – Дударевский (Ростовская область)" (в границах территории Волгоградской области) на участке х.Рябовский – х.Ежовка в Алексеевском муниципальном районе Волгоградской области	Алексеевский муниципальный район	устанавливаются техническим заданием	придорожная полоса автомобильной дороги
43.	1-51	Объекты транспорта	развитие автомобильных дорог регионального или межмуниципального значения	Строительство автомобильной дороги "Подъезд от автомобильной дороги "Клетская – п.Дом Отдыха" к х.Муковнин" в Клетском муниципальном районе Волгоградской области	Клетский муниципальный район	устанавливаются техническим заданием	придорожная полоса автомобильной дороги
44.	1-52	Объекты транспорта	развитие автомобильных дорог регионального или межмуниципального значения	Строительство автомобильной дороги "Подъезд от автомобильной дороги "Клетская – п.Дом Отдыха" к х.Орехов" в Клетском муниципальном районе Волгоградской области	Клетский муниципальный район	устанавливаются техническим заданием	придорожная полоса автомобильной дороги
45.	1-53	Объекты транспорта	развитие автомобильных дорог регионального или межмуниципального значения	Строительство автомобильной дороги "ст-ца Нехаевская – х.Лобачевский – х.Авраамовский" (от ст-цы Нехаевская до х.Лобачевский) в Нехаевском районе Волгоградской области	Нехаевский муниципальный район	устанавливаются техническим заданием	придорожная полоса автомобильной дороги

№ п/п	Номер объекта на карте	Вид объекта	Назначение объекта	Наименование объекта	Местоположение	Основные характеристики объекта	Характеристики зон с особыми условиями использования территории
1	2	3	4	5	6	7	8
46.	1-54	Объекты транспорта	развитие автомобильных дорог регионального или межмуниципального значения	Строительство автомобильной дороги "ст-да Нехаевская - х.Лобачевский - х.Авраамовский" (от х.Лобачевский до х.Авраамовский) в Нехаевском районе Волгоградской области	Нехаевский муниципальный район	устанавливаются техническим заданием	придорожная полоса автомобильной дороги
47.	1-55	Объекты транспорта	развитие автомобильных дорог регионального или межмуниципального значения	Автомобильная дорога "Р-22 "Каспий" автомобильная дорога М-4 "Дон" - Тамбов - Волгоград - Астрахань" - Фролово - Ольховка - Липовка - автомобильная дорога Р-228 "Сызрань - Саратов - Волгоград" в Ольховском муниципальном районе Волгоградской области	Ольховский муниципальный район	строительство 4,41 километра автомобильной дороги	придорожная полоса автомобильной дороги
48.	1-56	Объекты транспорта	развитие автомобильных дорог регионального или межмуниципального значения	Строительство автомобильной дороги "Подъезд от автомобильной дороги "Р-22 "Каспий" автомобильная дорога М-4 "Дон" - Тамбов - Волгоград - Астрахань" - Качалинская - Вертячий - Гумрак" к х.Бородино" в Городищенском муниципальном районе Волгоградской области	Городищенский муниципальный район	устанавливаются техническим заданием	придорожная полоса автомобильной дороги
49.	1-57	Объекты транспорта	развитие автомобильных дорог регионального или межмуниципального значения	Строительство автомобильной дороги "Подъезд от автомобильной дороги "Волгоград - Октябрьский - Котельниково - Зимовники - Сальск" к с.Каменка" в Октябрьском муниципальном районе Волгоградской области	Октябрьский муниципальный район	устанавливаются техническим заданием	придорожная полоса автомобильной дороги

№ п/п	№ объекта на карте	Вид объекта	Назначение объекта	Наименование объекта	Местоположение	Основные характеристики объекта	Характеристики зон с особыми условиями использования территории
1	2	3	4	5	6	7	8
50.	1-58	Объекты транспорта	развитие автомобильных дорог регионального или межмуниципального значения	Строительство автомобильной дороги "Буерак-Половский – Буерак-Сенюткин" в Серафимовичском муниципальном районе Волгоградской области	Серафимовичский муниципальный район	устанавливаются техническим заданием	придорожная полоса автомобильной дороги
51.	1-59	Объекты транспорта	развитие автомобильных дорог регионального или межмуниципального значения	Строительство автомобильной дороги "Подъезд от автомобильной дороги "Михайловка (км 15) – Серафимович – Суровикино (км 20)" – Отрожки" к х.Игнатов на участке Орлиновский – Игнатов" в Серафимовичском муниципальном районе Волгоградской области	Серафимовичский муниципальный район	устанавливаются техническим заданием	придорожная полоса автомобильной дороги
52.	1-60	Объекты транспорта	развитие автомобильных дорог регионального или межмуниципального значения	Строительство автомобильной дороги "Подъезд от автомобильной дороги "Михайловка (км 15) – Серафимович – Суровикино (км 20)" – Отрожки" к х.Игнатов на участке Теркин – Орлиновский" в Серафимовичском муниципальном районе Волгоградской области	Серафимовичский муниципальный район	устанавливаются техническим заданием	придорожная полоса автомобильной дороги
53.	1-61	Объекты транспорта	развитие автомобильных дорог регионального или межмуниципального значения	Строительство автомобильной дороги "Подъезд от автомобильной дороги "Волгоград (от г.Волжский) – Астрахань" к п.Стандартный" в Среднеахтубинском муниципальном районе Волгоградской области	Среднеахтубинский муниципальный район	устанавливаются техническим заданием	придорожная полоса автомобильной дороги

№ п/п	№ объекта на карте	Вид объекта	Назначение объекта	Наименование объекта	Местоположение	Основные характеристики объекта	Характеристики зон с особыми условиями использования территории
1	2	3	4	5	6	7	8
54.	1-62	Объекты транспорта	развитие автомобильных дорог регионального или межмуниципального значения	Строительство автомобильной дороги "Клетский – Тумах – Ямы" в Среднеахтубинском муниципальном районе Волгоградской области	Среднеахтубинский муниципальный район	устанавливаются техническим заданием	придорожная полоса автомобильной дороги
55.	1-64	Объекты транспорта	развитие автомобильных дорог регионального или межмуниципального значения	Подъезд от автомобильной дороги "Суrowикино (км 7) – Тормосин – Нижнегнутов" к х.Пещеровский в Суrowикинском муниципальном районе	Суrowикинский муниципальный район	устанавливаются техническим заданием	придорожная полоса автомобильной дороги
56.	1-65	Объекты транспорта	развитие автомобильных дорог регионального или межмуниципального значения	Строительство автомобильной дороги "Урюпинск – Дубовский – Алексеевская" на участке х.Дубовский – х.Пимкинский в Урюпинском и Алексеевском муниципальных районах Волгоградской области	Урюпинский муниципальный район, Алексеевский муниципальный район	строительство 17,699 километра автомобильной дороги	придорожная полоса автомобильной дороги
57.	1-66	Объекты транспорта	развитие автомобильных дорог регионального или межмуниципального значения	Строительство автомобильной дороги "Подъезд от автомобильной дороги "Новониколаевский – Урюпинск – Нехаевская – Краснополье – Манино (Воронежская область)" к х.Белогорский" в Урюпинском районе Волгоградской области	Урюпинский муниципальный район	устанавливаются техническим заданием	придорожная полоса автомобильной дороги
58.	1-67	Объекты транспорта	развитие автомобильных дорог регионального или межмуниципального значения	Строительство автомобильной дороги "Подъезд от автомобильной дороги "Урюпинск – Дубовский – Алексеевская" к х.Лучновский" в Урюпинском муниципальном районе	Урюпинский муниципальный район	устанавливаются техническим заданием	придорожная полоса автомобильной дороги

№ п/п	Номер объекта на карте	Вид объекта	Назначение объекта	Наименование объекта	Местоположение	Основные характеристики объекта	Характеристики зон с особыми условиями использования территории
1	2	3	4	5	6	7	8
59.	1-69	Объекты транспорта	развитие автомобильных дорог регионального или межмуниципального значения	Строительство автомобильной дороги "Подъезд от автомобильной дороги "Верхний Еруслан – Салтово" к с.Лятовщина" в Старополтавском муниципальном районе Волгоградской области	Старополтавский муниципальный район	устанавливаются техническим заданием	придорожная полоса автомобильной дороги
60.	1-70	Объекты транспорта	развитие автомобильных дорог регионального или межмуниципального значения	Строительство автомобильной дороги "Подъезд от автомобильной дороги "Самойловка (Саратовская область) – Елань – Преображенская – Новоаннинский – Алексеевская – Кругловка – Шумилинская (Ростовская область)" к х.Носовский" в Еланском муниципальном районе Волгоградской области	Еланский муниципальный район	устанавливаются техническим заданием	придорожная полоса автомобильной дороги
61.	1-71	Объекты транспорта	развитие автомобильных дорог регионального или межмуниципального значения	Строительство автомобильной дороги "Подъезд от автомобильной дороги "Урюпинск – Первомайский" к х.Бугровский" в Урюпинском муниципальном районе Волгоградской области	Урюпинский муниципальный район	устанавливаются техническим заданием	придорожная полоса автомобильной дороги
62.	1-73	Объекты транспорта	развитие автомобильных дорог регионального или межмуниципального значения	Строительство автомобильной дороги "Громки – Орехово" на участке Громки – Старый Кондаль в Руднянском муниципальном районе Волгоградской области	Руднянский муниципальный район	устанавливаются техническим заданием	придорожная полоса автомобильной дороги
63.	1-74	Объекты транспорта	развитие автомобильных дорог регионального или межмуниципального значения	Проектирование и строительство линии скоростного трамвая в г.Волгограде 3-я очередь "ст.Ельшанка – ст.Госуниверситет"	городской округ герой Волгоград	устанавливаются техническим заданием	не требуются

№ п/п	№ объекта на карте	Вид объекта	Назначение объекта	Наименование объекта	Местоположение	Основные характеристики объекта	Характеристики зон с особыми условиями использования территории
1	2	3	4	5	6	7	8
64.	1-75	Объекты транспорта	развитие автомобильных дорог регионального или межмуниципального значения	Реконструкция автомобильной дороги "Самойловка (Саратовская область) – Елань – Преображенская – Новоаннинский – Алексеевская – Кругловка – Шумилинская (Ростовская область)" (в границах территории Волгоградской области) в Еланском муниципальном районе Волгоградской области (мост через реку Сторичка км 19+980)	Еланский муниципальный район	устанавливаются техническим заданием	придорожная полоса автомобильной дороги
65.	1-78	Объекты транспорта	развитие автомобильных дорог регионального или межмуниципального значения	Строительство автомобильной дороги "III-я Продольная магистраль в границах от ул.им.Неждановой до ул. 40 лет ВЛКСМ в г.Волгограде" (1 этап)	городской округ герой Волгоград	устанавливаются техническим заданием	не требуются
66.	1-80	Объекты транспорта	развитие автомобильных дорог регионального или межмуниципального значения	Строительство автомобильной дороги "Подъезд от автомобильной дороги "Жирновск – Рудня – Вязовка – Михайловка – Кумылженская – Вешенская (Ростовская область) к с.Егоровка-на-Медведице" в Руднянском муниципальном районе Волгоградской области	Руднянский муниципальный район	строительство 5,5 километра автомобильной дороги	не требуются
67.	1-81	Объекты транспорта	развитие автомобильных дорог регионального или межмуниципального значения	Строительство автомобильной дороги "Дог – Новогорьевская – Клетская – Распопинская – Серафимович" в Иловлинском муниципальном районе	Иловлинский муниципальный район	устанавливаются техническим заданием	придорожная полоса автомобильной дороги

№ п/п	Номер объекта на карте	Вид объекта	Назначение объекта	Наименование объекта	Местоположение	Основные характеристики объекта	Характеристики зон с особыми условиями использования территории
1	2	3	4	5	6	7	8
68.	1-84	Объекты транспорта	развитие автомобильных дорог регионального или межмуниципального значения	Строительство автомобильной дороги "Подъезд от автомобильной дороги "Лог – Новогригорьевская – Клетская – Распопинская – Серофимович" к ст-це Кременская" в Клетском муниципальном районе Волгоградской области	Клетский муниципальный район	устанавливаются техническим заданием	придорожная полоса автомобильной дороги
69.	1-86	Объекты транспорта	развитие автомобильных дорог регионального или межмуниципального значения	Реконструкция а/д Волгоград – Краснослободск – Средняя Ахтуба	Среднеахтубинский муниципальный район	устанавливаются техническим заданием	придорожная полоса автомобильной дороги
70.	1-87	Объекты транспорта	развитие автомобильных дорог регионального или межмуниципального значения	Строительство автомобильной дороги "Верхний Еруслан – Салгово" км 10+000 – км 20+000 в Старополтавском муниципальном районе Волгоградской области	Старополтавский муниципальный район	строительство 10 километров автомобильной дороги	придорожная полоса автомобильной дороги
71.	1-88	Объекты транспорта	развитие автомобильных дорог регионального или межмуниципального значения	Волгоград – Октябрьский – Котельниково – Зимовники – Сальск (в границах территории Волгоградской области) (км 0 – км 118+000). Установка дорожных знаков светодиодных. Устройство искусственного освещения	городской округ герой Волгоград, Светлоярский муниципальный район, Октябрьский муниципальный район, Котельниковский муниципальный район	устанавливаются техническим заданием	не требуются
72.	1-90	Объекты транспорта	развитие автомобильных дорог регионального или межмуниципального значения	Сооружение – автомобильная дорога – ул. Рабоче-Крестьянская (проектирование)	городской округ герой Волгоград	устанавливаются техническим заданием	не требуются

№ п/п	Номер объекта на карте	Вид объекта	Назначение объекта	Наименование объекта	Местоположение	Основные характеристики объекта	Характеристики зон с особыми условиями использования территории
1	2	3	4	5	6	7	8
73.	1-91	Объекты транспорта	развитие автомобильных дорог регионального или межмуниципального значения	Реконструкция подъезда от автомобильной дороги "Водопьяново – Морец – Хвощинка" к х.Новодобрянка" (мост через реку Вязовка км 0+486) в Еланском муниципальном районе Волгоградской области	Еланский муниципальный район	реконструкция 0,26 километра автомобильной дороги	полоса придорожная автомобильной дороги
74.	1-92	Объекты транспорта	развитие автомобильных дорог регионального или межмуниципального значения	Реконструкция подъезда от автомобильной дороги "Водопьяново – Морец – Хвощинка" к х.Новодобрянка" (мост через балку Лог км 1+579) в Еланском муниципальном районе Волгоградской области	Еланский муниципальный район	реконструкция 0,233 километра автомобильной дороги	полоса придорожная автомобильной дороги
75.	1-93	Объекты транспорта	развитие автомобильных дорог регионального или межмуниципального значения	Реконструкция моста через реку Березовка км 11+680 автомобильная дорога "Самойловка (Саратовская область) – Елань – Преображенская – Новоаннинский – Алексеевская – Кругловка – Шумилинская (Ростовская область)" (в границах территории Волгоградской области) в Еланском муниципальном районе	Еланский муниципальный район	реконструкция 0,045 километра автомобильной дороги	полоса придорожная автомобильной дороги
76.	1-94	Объекты транспорта	развитие автомобильных дорог регионального или межмуниципального значения	Сооружение – автомобильная дорога – пр-кт им.Маршала Советского Союза Г.К.Жукова (реконструкция). ПИР	городской округ герой Волгоград	устанавливаются техническим заданием	не требуются
77.	1-96	Объекты транспорта	развитие автомобильных дорог регионального или межмуниципального значения	Реконструкция сооружения – автомобильная дорога – пр. Дорожников (от III Продольной магистрали до ул.Исторической). ПИР	городской округ герой Волгоград	устанавливаются техническим заданием	не требуются

№ п/п	№ объекта на карте	Вид объекта	Назначение объекта	Наименование объекта	Местоположение	Основные характеристики объекта	Характеристики зон с особыми условиями использования территории
1	2	3	4	5	6	7	8
78.	1-97	Объекты транспорта	развитие автомобильных дорог регионального или межмуниципального значения	Дорога по ул.Кубинской (идентификационный номер 18401380 ОП МГН 011) (реконструкция) ПИР	городской округ герой Волгоград	устанавливаются техническим заданием	не требуются
79.	1-98	Объекты транспорта	развитие автомобильных дорог регионального или межмуниципального значения	Дорога по ул.Кубинской (идентификационный номер 18401380 ОП МГН 004) (реконструкция) ПИР	городской округ герой Волгоград	устанавливаются техническим заданием	не требуются
80.	1-100	Объекты транспорта	развитие автомобильных дорог регионального или межмуниципального значения	Сооружение – автомобильная дорога – ул.Невская (от ул.им.Рокоссовского до ул.им.Пархоменко) (реконструкция). ПИР	городской округ герой Волгоград	устанавливаются техническим заданием	не требуются
81.	1-101	Объекты транспорта	развитие автомобильных дорог регионального или межмуниципального значения	Дорога по ул.Комсомольской (от пр-кта им.В.И.Ленина до наб. 62-й Армии) (реконструкция). ПИР	городской округ герой Волгоград	устанавливаются техническим заданием	не требуются
82.	1-102	Объекты транспорта	развитие автомобильных дорог регионального или межмуниципального значения	Сооружение – автомобильная дорога – ул.им.Льва Толстого (проектирование)	городской округ герой Волгоград	устанавливаются техническим заданием	не требуются
83.	1-103	Объекты транспорта	развитие автомобильных дорог регионального или межмуниципального значения	Сооружение – автомобильная дорога на г.Волжский (от ул.им.Николая Отрады до городской черты) (реконструкция). ПИР	городской округ герой Волгоград	устанавливаются техническим заданием	не требуются
84.	1-104	Объекты транспорта	развитие автомобильных дорог регионального или межмуниципального значения	Сооружение – автомобильная дорога – ул.им.Николая Отрады (от пр-кта им.В.И.Ленина до дороги на г.Волжский) (реконструкция). ПИР	городской округ герой Волгоград	устанавливаются техническим заданием	не требуются

№ п/п	№ объекта на карте	Вид объекта	Назначение объекта	Наименование объекта	Местоположение	Основные характеристики объекта	Характеристики зон с особыми условиями использования территории
1	2	3	4	5	6	7	8
85.	1-105	Объекты транспорта	развитие автомобильных дорог регионального или межмуниципального значения	Сооружение – автомобильная дорога – пр-кт им.В.И.Ленина (от границы Краснооктябрьского р-на до ул.им.Академика Павлова) (реконструкция). ПИР	городской округ герой Волгоград	устанавливаются техническим заданием	не требуются
86.	1-106	Объекты транспорта	развитие автомобильных дорог регионального или межмуниципального значения	Сооружение – автомобильная дорога – пр-кт им.В.И.Ленина (от границ Центрального р-на до границ Тракторозаводского р-на) (реконструкция). ПИР	городской округ герой Волгоград	устанавливаются техническим заданием	не требуются
87.	1-107	Объекты транспорта	развитие автомобильных дорог регионального или межмуниципального значения	Сооружение – автомобильная дорога – пр-кт им.В.И.Ленина (от ул.Рабоче-Крестьянской до границы Краснооктябрьского р-на) (реконструкция). ПИР	городской округ герой Волгоград	устанавливаются техническим заданием	не требуются
88.	1-108	Объекты транспорта	развитие автомобильных дорог регионального или межмуниципального значения	Строительство второго, третьего и четвертого пусковых комплексов мостового перехода через реку Волга в г.Волгограде. Четвертый пусковой комплекс	городской округ герой Волгоград	разработка проектной документации	не требуются
89.	1-109	Объекты транспорта	развитие автомобильных дорог регионального или межмуниципального значения	Путепроводная развязка на пересечении автомобильной дороги 18 ОП МЗ 18Н-8 "Новый Ротачик – Волгоград" (пос.Горнополянскый) и железной дороги Горнополянскый – Канальная (км 9+348)	городской округ герой Волгоград	строительство 1,216 километра автомобильной дороги	не требуются

№ п/п	Номер объекта на карте	Вид объекта	Назначение объекта	Наименование объекта	Местоположение	Основные характеристики объекта	Характеристики зон с особыми условиями использования территории
1	2	3	4	5	6	7	8
90.	1-110	Объекты транспорта	развитие автомобильных дорог регионального или межмуниципального значения	Путепроводная развязка на пересечении автомобильной дороги 3400013 Волгоград – Октябрьский – Котельниково – Зимовники – Сальск (км 21+508) и железной дороги Горнополянск – Канальная (км 30+105)	Светлоярский муниципальный район	строительство 1,526 километра автомобильной дороги	придорожная полоса автомобильной дороги
91.	1-111	Объекты транспорта	развитие автомобильных дорог регионального или межмуниципального значения	Автомаршрутный путепровод на участке Горнополянск – Канальная (ПК121+62,00)	городской округ Светлоярский муниципальный район	строительство 0,968 километра автомобильной дороги	придорожная полоса автомобильной дороги
92.	1-112	Объекты транспорта	развитие автомобильных дорог регионального или межмуниципального значения	Реконструкция автомобильной дороги "Иловля – Ольховка – Камышин" км 84+951 – км 85+931 в Ольховском муниципальном районе Волгоградской области	Ольховский муниципальный район	реконструкция 0,982 километра автомобильной дороги	придорожная полоса автомобильной дороги
93.	1-113	Объекты транспорта	развитие автомобильных дорог регионального или межмуниципального значения	Сооружение – автомобильная дорога – ул.Садовая (от 2-го железнодорожного переезда до ул.Электросовской) (проектирование)	городской округ Светлоярский Волгоград	устанавливаются техническим заданием	не требуются
94.	1-114	Объекты транспорта	развитие автомобильных дорог регионального или межмуниципального значения	Сооружение – автомобильная дорога – ул.Садовая (от ул.им.Льва Толстого до 2-го железнодорожного переезда) (проектирование)	городской округ Светлоярский Волгоград	устанавливаются техническим заданием	не требуются
95.	1-115	Объекты транспорта	развитие автомобильных дорог регионального или межмуниципального значения	Сооружение – автомобильная дорога – ул.Электросовская (проектирование)	городской округ Светлоярский Волгоград	устанавливаются техническим заданием	не требуются

№ п/п	№ объекта на карте	Вид объекта	Назначение объекта	Наименование объекта	Местоположение	Основные характеристики объекта	Характеристики зон с особыми условиями использования территории
1	2	3	4	5	6	7	8
96.	1-116	Объекты транспорта	развитие автомобильных дорог регионального или межмуниципального значения	Сооружение – автомобильная дорога – ул.Автомобилистов (от ул.Электродесовской до пр-кта Университетского) (проектирование)	городской округ герой Волгоград	устанавливаются техническим заданием	не требуются
97.	1-117	Объекты транспорта	развитие автомобильных дорог регионального или межмуниципального значения	Сооружение – автомобильная дорога – ул.Ополченская (от границы Краснооктябрьского р-на до пр-кта им.В.И.Ленина) (проектирование)	городской округ герой Волгоград	устанавливаются техническим заданием	не требуются
98.	1-118	Объекты транспорта	развитие автомобильных дорог регионального или межмуниципального значения	Сооружение – автомобильная дорога – ул.им.Рокоссовского (реконструкция). ПИР	городской округ герой Волгоград	устанавливаются техническим заданием	не требуются
99.	1-119	Объекты транспорта	развитие автомобильных дорог регионального или межмуниципального значения	Сооружение – автомобильная дорога – ул.им.Лермонтова (от ул.им.Маршала Еременко до границы Центрального р-на) (проектирование)	городской округ герой Волгоград	устанавливаются техническим заданием	не требуются
100.	1-120	Объекты транспорта	развитие автомобильных дорог регионального или межмуниципального значения	Сооружение – автомобильная дорога – ул.им.Маршала Еременко (от ул.Ополченской до ул.им.Лермонтова) (проектирование)	городской округ герой Волгоград	устанавливаются техническим заданием	не требуются
101.	1-121	Объекты транспорта	развитие автомобильных дорог регионального или межмуниципального значения	Сооружение – автомобильная дорога – ул.Ополченская (от границы Тракторозаводского района до ул.им.Маршала Еременко) (проектирование)	городской округ герой Волгоград	устанавливаются техническим заданием	не требуются
102.	1-122	Объекты транспорта	развитие автомобильных дорог регионального или межмуниципального значения	Сооружение – автомобильная дорога – ул.Череповечская (проектирование)	городской округ герой Волгоград	устанавливаются техническим заданием	не требуются

№ п/п	Номер объекта на карте	Вид объекта	Назначение объекта	Наименование объекта	Местоположение	Основные характеристики объекта	Характеристики зон с особыми условиями использования территории
1	2	3	4	5	6	7	8
103.	1-123	Объекты транспорта	развитие автомобильных дорог регионального или межмуниципального значения	Сооружение – автомобильная дорога – пр-кт Университетский (от границы Ворошиловского р-на до границы Кировского р-на) (проектирование)	городской округ герой Волгоград	устанавливаются техническим заданием	не требуются
104.	1-124	Объекты транспорта	развитие автомобильных дорог регионального или межмуниципального значения	Сооружение – автомобильная дорога – ул. 64-й Армии (от границы Советского р-на до ул.Изоляторной) (проектирование)	городской округ герой Волгоград	устанавливаются техническим заданием	не требуются
105.	1-125	Объекты транспорта	развитие автомобильных дорог регионального или межмуниципального значения	Сооружение – автомобильная дорога – ул.Колосовая (от ул.Изоляторной до ул.Лавровой) (проектирование)	городской округ герой Волгоград	устанавливаются техническим заданием	не требуются
106.	1-126	Объекты транспорта	развитие автомобильных дорог регионального или межмуниципального значения	Сооружение – автомобильная дорога – ул.Лазоревая (от ул.им.Саши Чекалина до границы Красноармейского р-на) (реконструкция). ПИР	городской округ герой Волгоград	устанавливаются техническим заданием	не требуются
107.	1-127	Объекты транспорта	развитие автомобильных дорог регионального или межмуниципального значения	Строительство автомобильной дороги "х.Буерак-Половский – х.Хованский" в Серафимовичском муниципальном районе Волгоградской области	Серафимовичский муниципальный район	устанавливаются техническим заданием	придорожная полоса автомобильной дороги
108.	1-128	Объекты транспорта	развитие автомобильных дорог регионального или межмуниципального значения	Строительство автомобильной дороги "Подъезд от автомобильной дороги "Иловатка – (км 10) – Старая Полтавка – Гмелinka – Палласовка – Николаевск" к х.Барановка" в Николаевском муниципальном районе	Николаевский муниципальный район	протяженность 0,375 км, метра	придорожная полоса автомобильной дороги

№ п/п	Номер объекта на карте	Вид объекта	Назначение объекта	Наименование объекта	Местоположение	Основные характеристики объекта	Характеристики зон с особыми условиями использования территории
1	2	3	4	5	6	7	8
109.	1-129	Объекты транспорта	развитие автомобильных дорог регионального или межмуниципального значения	Строительство автомобильной дороги "ст-ца Сергиевская - х.Заполянский" в Даниловском муниципальном районе Волгоградской области	Даниловский муниципальный район	устанавливаются техническим заданием	придорожная полоса автомобильной дороги
110.	1-130	Объекты транспорта	развитие автомобильных дорог регионального или межмуниципального значения	Строительство автомобильной дороги "Каменный - Спартак" в Дубовском муниципальном районе Волгоградской области	Дубовский муниципальный район	устанавливаются техническим заданием	придорожная полоса автомобильной дороги
111.	1-131	Объекты транспорта	развитие автомобильных дорог регионального или межмуниципального значения	Строительство автомобильной дороги "Подъезд от автомобильной дороги Р-228 "Сызрань - Саратов - Волгоград" к х.Полунино" в Дубовском муниципальном районе Волгоградской области	Дубовский муниципальный район	устанавливаются техническим заданием	придорожная полоса автомобильной дороги
112.	1-132	Объекты транспорта	развитие автомобильных дорог регионального или межмуниципального значения	Строительство автомобильной дороги "п.Таловка - п.Первокаменский" в Еланском муниципальном районе Волгоградской области	Еланский муниципальный район	устанавливаются техническим заданием	придорожная полоса автомобильной дороги
113.	1-133	Объекты транспорта	развитие автомобильных дорог регионального или межмуниципального значения	Строительство автомобильной дороги "Подъезд от автомобильной дороги "Бородачи - Верхняя Добринка" к с.Вишнево" в Жирновском муниципальном районе Волгоградской области	Жирновский муниципальный район	устанавливаются техническим заданием	придорожная полоса автомобильной дороги

№ п/п	№ объекта на карте	Вид объекта	Назначение объекта	Наименование объекта	Местоположение	Основные характеристики объекта	Характеристики зон с особыми условиями использования территории
1	2	3	4	5	6	7	8
114.	1-136	Объекты транспорта	развитие автомобильных дорог регионального или межмуниципального значения	Подъездная автодорога IV и V категорий сложности и примыкание подъездных дорог от площадки ремонтного молодняка № 1 (РМ-1) Племяперепродуктора II порядка ООО "Волгоградский бройлер" мощностью 60 млн.инкубационных яиц в Городищенском муниципальном районе Волгоградской области к автомобильным дорогам общего пользования 18 ОП РЗ 18К-11 "Р-22 "Каспий" автомобильная дорога М-4 "Дон" – Тамбов – Волгоград – Астрахань" – Качалинская – Вертячий – Гумрак"	Городищенский муниципальный район	протяженность 1,274 километра	придорожная полоса автомобильной дороги
115.	1-137	Объекты транспорта	развитие автомобильных дорог регионального или межмуниципального значения	Подъездная автодорога IV и V категорий сложности и примыкание подъездных дорог от площадки родительского стада № 1 (РС-1) Племяперепродуктора II порядка ООО "Волгоградский бройлер" мощностью 60 млн.инкубационных яиц в Городищенском муниципальном районе Волгоградской области к автомобильным дорогам общего пользования 18 ОП РЗ 18К-27 "Калач-на-Дону – Песковатка – Вертячий" (от автомобильной дороги А-260 "Волгоград – Каменск-Шахтинский – граница с Украиной")	Городищенский муниципальный район	протяженность 0,231 километра	придорожная полоса автомобильной дороги

№ п/п	Номер объекта на карте	Вид объекта	Назначение объекта	Наименование объекта	Местоположение	Основные характеристики объекта	Характеристики зон с особыми условиями использования территории
1	2	3	4	5	6	7	8
116.	1-138	Объекты транспорта	развитие автомобильных дорог регионального или межмуниципального значения	Подъездная автодорога IV и V категорий сложности и примыкание подъездных дорог от площадки родительского стада № 2 (РС-2) Племптицерепродуктора II порядка ООО "Волгоградский бройлер" мощностью 60 млн.инкубационных яиц в Городищенском муниципальном районе Волгоградской области к автомобильным дорогам общего пользования 18 ОП РЗ 18К-27 "Калач-на-Дону – Песковатка – Вертячий" (от автомобильной дороги А-260 "Волгоград – Каменск-Шахтинский – граница с Украиной")	Городищенский муниципальный район	протяженность 1,332 километра	придорожная полоса автомобильной дороги
117.	1-139	Объекты транспорта	развитие автомобильных дорог регионального или межмуниципального значения	Подъездная автодорога IV и V категорий сложности и примыкание подъездных дорог от площадки родительского стада С 3 (РС-3) Племптицерепродуктора II порядка ООО "Волгоградский бройлер" мощностью 60 млн.инкубационных яиц в Городищенском муниципальном районе Волгоградской области к автомобильным дорогам общего пользования 18 ОП РЗ 18К-27 "Калач-на-Дону – Песковатка – Вертячий" (от автомобильной дороги А-260 "Волгоград – Каменск-Шахтинский – граница с Украиной")	Городищенский муниципальный район	протяженность 0,795 километра	придорожная полоса автомобильной дороги

№ п/п	Номер объекта на карте	Вид объекта	Назначение объекта	Наименование объекта	Местоположение	Основные характеристики объекта	Характеристики зон с особыми условиями использования территории
1	2	3	4	5	6	7	8
118.	1-141	Объекты транспорта	развитие транспортной системы	Реконструкция аэропортового комплекса (г.Волгоград) в части объектов, не относящихся к федеральной собственности	городской округ герой Волгоград	устанавливаются техническим заданием	приаэродромная территория, зона воздушных подходов аэродрома, зона шумового воздействия аэродрома
119.	1-142	Объекты транспорта	развитие автомобильных дорог регионального или межмуниципального значения	Ремонт объекта "Путепровод через железнодорожные пути по ул.Комсомольской в Центральном районе г.Волгограда"	городской округ герой Волгоград	устанавливаются техническим заданием	не требуются
120.	1-147	Объекты транспорта	развитие автомобильных дорог регионального или межмуниципального значения	Строительство автомобильной дороги "Подъезд от автомобильной дороги "Михайловка (км 15) – Серафимович – Суровикино" к х.Жирковский" в Клетском муниципальном районе Волгоградской области	Клетский муниципальный район	устанавливаются техническим заданием	придорожная полоса автомобильной дороги
121.	1-148	Объекты транспорта	развитие автомобильных дорог регионального или межмуниципального значения	Строительство автомобильной дороги "ст-ца Трехостровская – х.Зимовейский" в Иловлинском муниципальном районе Волгоградской области	Иловлинский муниципальный район	устанавливаются техническим заданием	придорожная полоса автомобильной дороги
122.	1-150	Объекты транспорта	развитие автомобильных дорог регионального или межмуниципального значения	Строительство автомобильной дороги "Подъезд от автомобильной дороги "Калач-на-Дону – Песковатка – Вертячий" (от автомобильной дороги А-260 "Волгоград – Каменск-Шахтинский" – граница с Украиной") к х.Рюмино – Красноярский" в Калачевском муниципальном районе Волгоградской области	Калачевский муниципальный район	устанавливаются техническим заданием	придорожная полоса автомобильной дороги

№ п/п	Номер объекта на карте	Вид объекта	Назначение объекта	Наименование объекта	Местоположение	Основные характеристики объекта	Характеристики зон с особыми условиями использования территории
1	2	3	4	5	6	7	8
123.	1-151	Объекты транспорта	развитие автомобильных дорог регионального или межмуниципального значения	Сооружение – автомобильная дорога – ул.Лимоновская (от ул.Лавровой до ул.Тополевой) (проектирование)	городской округ герой Волгоград	устанавливаются техническим заданием	не требуются
124.	1-153	Объекты транспорта	развитие автомобильных дорог регионального или межмуниципального значения	Сооружение – автомобильная дорога – ул.Рославльская (от ул.Тополевой до ул.Фиалковой) (проектирование)	городской округ герой Волгоград	устанавливаются техническим заданием	не требуются
125.	1-154	Объекты транспорта	развитие автомобильных дорог регионального или межмуниципального значения	Строительство второго, третьего и четвертого пусковых комплексов мостового перехода через реку Волга в городе Волгограде. Второй пусковой комплекс	Среднехотунский муниципальный район	строительство 6,5 километра автомобильной дороги	придорожная полоса автомобильной дороги
126.	1-155	Объекты транспорта	развитие автомобильных дорог регионального или межмуниципального значения	Сооружение – автомобильная дорога – ул.Песчаная (от ул.Фиалковой до ул.М.Саши Чекалина) (проектирование)	городской округ герой Волгоград	устанавливаются техническим заданием	не требуются
127.	1-156	Объекты транспорта	развитие автомобильных дорог регионального или межмуниципального значения	Сооружение – автомобильная дорога – пр-кт им.Героев Сталинграда (от ул.Лазаревой до ул.Удмуртской) (проектирование)	городской округ герой Волгоград	устанавливаются техническим заданием	не требуются
128.	1-158	Объекты транспорта	развитие автомобильных дорог регионального или межмуниципального значения	Автомобильная дорога "Самара – Пугачев – Энгельс – Волгоград" (в границах территории Волгоградской области)	Среднехотунский муниципальный район, Быковский муниципальный район, Николаевский муниципальный район, Старополтавский муниципальный район	ИБ (ИБ) техническая категория. В состав вошли участки следующих автомобильных дорог: 18 ОП РЗ 18Р-2 автомобильная дорога "Самара – Пугачев – Энгельс – Волгоград" (в границах территории Волгоградской области)	придорожная полоса автомобильной дороги

№ п/п	Номер объекта на карте	Вид объекта	Назначение объекта	Наименование объекта	Местоположение	Основные характеристики объекта	Характеристики зон с особыми условиями использования территории
1	2	3	4	5	6	7	8
129.	1-159	Объекты транспорта	развитие автомобильных дорог регионального или межмуниципального значения	Автомобильная дорога "Волгоград – Октябрьский – Котельниково – Зимовники – Сальск" (в границах территории Волгоградской области)	Октябрьский муниципальный район, Котельниковский муниципальный район	ИБ (ИВ) техническая категория. В состав вошли участки следующих автомобильных дорог: 18 ОП РЗ 18К-1 автомобильная дорога "Волгоград – Октябрьский – Котельниково – Зимовники – Сальск" (в границах территории Волгоградской области)	придорожная полоса автомобильной дороги
130.	1-160	Объекты транспорта	развитие автомобильных дорог регионального или межмуниципального значения	Автомобильная дорога "Заволжье" на участке "Граница с Саратовской областью – Елань – Рудня – Котово – Камышин"	Еланский муниципальный район, Руднянский муниципальный район, Жирновский муниципальный район, Котовский муниципальный район, Камышинский район, Камышинский муниципальный район, городской округ город Камышин	ИВ техническая категория. В состав вошли участки следующих автомобильных дорог: 18 ОП РЗ 18К-6 автомобильная дорога "Самойловка (Саратовская область) – Елань – Преображенская – Новоаннинский – Алексеевская – Крутловка – Шумилинская (Ростовская область)" (в границах территории Волгоградской области) от границы с Саратовской областью до р.п.Елань; обход р.п.Елань; 18 ОП РЗ 18К-5-7 польезд от автомобильной дороги "Жирновск – Рудня – Вязовка – Михайловка – Кумылженская – Вешенская (Ростовская область)" к п.г.Елань;	придорожная полоса автомобильной дороги

№ п/п	Номер объекта на карте	Вид объекта	Назначение объекта	Наименование объекта	Местоположение	Основные характеристики объекта	Характеристики зон с особыми условиями использования территории
1	2	3	4	5	6	7	8
						18 ОП РЗ 18К-5 автомобильная дорога "Жирновск – Рудня – Вязовка – Михайловка – Кумылженская – Вешенская (Ростовская область)" (в границах территории Волгоградской области) от подъезда к п.г.т.Елань до подъезда к с.Егоровка-на-Медведице; 18 ОП РЗ 18К-5-2 подъезд от автомобильной дороги "Жирновск – Рудня – Вязовка – Михайловка – Кумылженская – Вешенская (Ростовская область)" к с.Егоровка-на-Медведице; дорога от моста через р.Медведицу до с.Ниж.Добринка; 18 ОП РЗ 18А-1 автомобильная дорога "Калининск (Саратовская область) – Жирновск – Котово – Камышин" (в границах территории Волгоградской области) от с.Ниж.Добринка; объездная дорога г.Котово; автомобильная дорога в южной части г.Камышина до моста через р.Волгу в г.Камышине	

№ п/п	Номер объекта на карте	Вид объекта	Назначение объекта	Наименование объекта	Местоположение	Основные характеристики объекта	Характеристики зон с особыми условиями использования территории
1	2	3	4	5	6	7	8
131.	1-161	Объекты транспорта	развитие автомобильных дорог регионального или межмуниципального значения	Автомобильная дорога "Николаевск - Палласовка - граница с Казахстаном"	Николаевский район, Рудницкий муниципальный район	ИВ техническая категория. В состав вошли участки следующих автомобильных дорог: автомобильная дорога от автомобильной дороги "Самара - Пугачев - Энгельс - Волгоград" до моста через р.Волгу в районе г.Николаевск; 18 ОП РЗ 18К-9 автомобильная дорога "Иловатка (км 10) - Старая Полтавка - Гмеленка - Палласовка - Николаевск" от автомобильной дороги "Самара - Пугачев - Энгельс - Волгоград" до г.Палласовка; 18 ОП МЗ 18Н-102 автомобильная дорога "Палласовка - Кайсацкое"; 18 ОП РЗ 18К-14 автомобильная дорога "Быково - Кайсацкое - Эльтон - Оттонный" до пос.Эльтон; 18 ОП РЗ 18А-14-5 подъезд от автомобильной дороги "Быково - Кайсацкое - Эльтон - Оттонный" к пограничному контрольно-пропускному пункту (Республика Казахстан)	придорожная полоса автомобильной дороги
132.	1-162	Объекты транспорта	развитие автомобильных дорог регионального или межмуниципального значения	Автомобильный мост через р.Медведица в районе с.Егоровка-на-Медведице	Жирновский муниципальный район, Рудницкий муниципальный район	устанавливаются техническим заданием	придорожная полоса автомобильной дороги
133.	1-163	Объекты транспорта	развитие автомобильных дорог регионального или межмуниципального значения	Автомобильный мост через р.Волга в районе г.Камышин	городской округ город Камышин, Николаевский муниципальный район	устанавливаются техническим заданием	не требуются
134.	1-164	Объекты транспорта	развитие автомобильных дорог регионального или межмуниципального значения	Автомобильный мост через р.Еруслан	Николаевский муниципальный район, Старополтавский муниципальный район	устанавливаются техническим заданием	придорожная полоса автомобильной дороги

№ п/п	Номер объекта на карте	Вид объекта	Назначение объекта	Наименование объекта	Местоположение	Основные характеристики объекта	Характеристики зон с особыми условиями использования территории
1	2	3	4	5	6	7	8
135.	1-165	Объекты транспорта	развитие автомобильных дорог регионального или межмуниципального значения	Автомобильная дорога "Суrowsкий район – Серафимович – Михайловка – Елань"	Суrowsкий муниципальный район, Серафимовичский муниципальный район, городской округ Михайловка, Еланский муниципальный район	II техническая категория. В состав вошли участки следующих автомобильных дорог: 18 ОП РЗ 18А-2 автомобильная дорога "Михайловка (км 15) – Серафимович – Суrowsкий"; 18 ОП РЗ 18К-5 автомобильная дорога "Жирновск – Рудня – Вязовка – Михайловка – Кумылженская – Вешенская (Ростовская область)" (в границах территории Волгоградской области) от автомобильной дороги "Михайловка (км 15) – Серафимович – Суrowsкий" до р.п.Елань	придорожная полоса автомобильной дороги
136.	1-166	Объекты транспорта	развитие автомобильных дорог регионального или межмуниципального значения	Автомобильная дорога "Михайловка – Даниловка – Красный Яр"	городской округ Михайловка, Даниловский муниципальный район, Котовский муниципальный район, Жирновский муниципальный район	II техническая категория. В состав вошли участки следующих автомобильных дорог: 18 ОП РЗ 18К-10 автомобильная дорога "Михайловка (км 29,4) – Даниловка – Котово" от автомобильной дороги "Жирновск – Рудня – Вязовка – Михайловка – Кумылженская – Вешенская (Ростовская область)" до автомобильной дороги "Красный Яр – Бурулук – Суrowsкая"; объездная дорога ст-цы Суrowsкая, 18 ОП РЗ 18К-30 автомобильная дорога "Красный Яр – Бурулук – Суrowsкая"	придорожная полоса автомобильной дороги

№ п/п	Номер объекта на карте	Вид объекта	Назначение объекта	Наименование объекта	Местоположение	Основные характеристики объекта	Характеристики зон с особыми условиями использования территории
1	2	3	4	5	6	7	8
138.	1-168	Объекты транспорта	развитие автомобильных дорог регионального или межмуниципального значения	Автомобильная дорога "Новониколаевский – Урюпинск – Нехаевская – Кругловка – граница с Ростовской областью"	Новониколаевский муниципальный район, Урюпинский муниципальный район, городской округ Урюпинск, Нехаевский муниципальный район	<p>II техническая категория. В состав вошли участки следующих автомобильных дорог: 18 ОП РЗ 18К-7 автомобильная дорога "Новониколаевский – Урюпинск – Нехаевская – Краснополье – Манино (Воронежская область)" (в границах территории Волгоградской области) от Новониколаевского района до ст-цы Нехаевской; 18 ОП РЗ 18К-6-18 проезд от автомобильной дороги "Самойловка (Саратовская область) – Елань – Преображенская – Новонинский – Алексеевская – Кругловка – Шумилинская (Ростовская область)" к ст-це Нехаевской; 18 ОП РЗ 18К-6 автомобильная дорога "Самойловка (Саратовская область) – Елань – Преображенская – Новонинский – Алексеевская – Кругловка – Шумилинская (Ростовская область)" от подъезда к ст-це Нехаевской до границы с Ростовской областью</p>	придорожная полоса автомобильной дороги

№ п/п	Номер объекта на карте	Вид объекта	Назначение объекта	Наименование объекта	Местоположение	Основные характеристики объекта	Характеристики зон с особыми условиями использования территории
1	2	3	4	5	6	7	8
139.	1-169	Объекты транспорта	развитие автомобильных дорог регионального или межмуниципального значения	Автомобильная дорога "Нехаевская – Краснополюе – граница с Ростовской областью"	Нехаевский муниципальный район	II техническая категория. В состав вошли участки следующих автомобильных дорог: 18 ОП РЗ 18К-7 автомобильная дорога "Новониколаевский – Урюпинск – Нехаевская – Краснополюе – Манино (Воронежская область)" (в границах территории Волгоградской области) от ст-цы Нехаевской до границы с Ростовской областью	придорожная полоса автомобильной дороги
140.	1-170	Объекты транспорта	развитие автомобильных дорог регионального или межмуниципального значения	Автомобильная дорога х.Шарашенский – "Р-22 "Каспий" автомобильная дорога М-4 "Дон" – Тамбов – Волгоград – Астрахань"	Алексеевский муниципальный район, Новоаннинский муниципальный район	II техническая категория. В состав вошли участки следующих автомобильных дорог: 18 ОП РЗ 18К-12 автомобильная дорога "Панфилово – Алимов-Любимовский – Шарашенский – Алексеевская" от "Р-22 "Каспий" автомобильная дорога М-4 "Дон" – Тамбов – Волгоград – Астрахань" до х.Шарашенский	придорожная полоса автомобильной дороги
141.	1-171	Объекты транспорта	развитие автомобильных дорог регионального или межмуниципального значения	Автомобильная дорога п.Равнинный – х.Красноярский	Котельниковский муниципальный район	II техническая категория. Автомобильная дорога – подъезд к х.Красноярский в Котельниковском муниципальном районе от автомобильной дороги "Волгоград – Октябрьский – Котельниково – Зимовники – Сальск"	придорожная полоса автомобильной дороги

№ п/п	Номер объекта на карте	Вид объекта	Назначение объекта	Наименование объекта	Местоположение	Основные характеристики объекта	Характеристики зон с особыми условиями использования территории
1	2	3	4	5	6	7	8
142.	1-172	Объекты транспорта	развитие автомобильных дорог регионального или межмуниципального значения	Автомобильная дорога – подъезд к х.Красноярский от автомобильной дороги "Волгоград – Октябрьский – Котельниково – Зимовники – Сальск" в Котельниковском муниципальном районе	Котельниковский муниципальный район	II техническая категория. В состав вошли участки следующих автомобильных дорог: 18 ОП МЗ 18Н-56 автомобильная дорога "Котельниково – Генераловский – Пугачевская" от Котельниково до Верхнеяблочный, автомобильная дорога Верхнеяблочный – Нижнеяблочный со строительством моста через реку; 18 ОП МЗ 18Н-60 автомобильная дорога "Нижнеяблочный – Чиганаки", дорога от автомобильной дороги "Нижнеяблочный – Чиганаки" до ст-цы Пугачевская	придорожная полоса автомобильной дороги
143.	1-173	Объекты транспорта	развитие автомобильных дорог регионального или межмуниципального значения	Путепроводная развязка на пересечении автомобильной дороги 18К-4 Большие Чапурники – Червленое (п.Канальная) и железной дороги Горнополянскй – Канальная (км 48+50)	Светлоярский муниципальный район	строительство 0,96 километра автомобильной дороги	не требуются
144.	1-174	Объекты транспорта	развитие автомобильных дорог регионального или межмуниципального значения	Сооружение – автомобильная дорога – пр.Дорожников (от III Продольной магистральной до ул.Краснополянской) (проектирование)	городской округ герой Волгоград	устанавливаются техническим заданием	не требуются
145.	1-175	Объекты транспорта	развитие автомобильных дорог регионального или межмуниципального значения	Дорога по ул.Краснознаменской (проектирование)	городской округ герой Волгоград	устанавливаются техническим заданием	не требуются

№ п/п	№мер объекта на карте	Вид объекта	Назначение объекта	Наименование объекта	Местоположение	Основные характеристики объекта	Характеристики зон с особыми условиями использования территории
1	2	3	4	5	6	7	8
146.	1-176	Объекты транспорта	развитие автомобильных дорог регионального или межмуниципального значения	Дорога по ул.Голубинской (от ул.Глубоководной до ул.им.Рокоссовского) (проектирование)	городской округ герой Волгоград	устанавливаются техническим заданием	не требуются
147.	1-178	Объекты транспорта	развитие автомобильных дорог регионального или межмуниципального значения	Строительство автомобильной дороги "Ш-я Продольная магистраль в границах от ул.им.Неждановой до ул. 40 лет ВЛКСМ в г.Волгограде" (II этап)	городской округ герой Волгоград	устанавливаются техническим заданием	не требуются
148.	1-179	Объекты транспорта	развитие автомобильных дорог регионального или межмуниципального значения	Строительство автомобильной дороги "Ш-я Продольная магистраль в границах от ул.им.Неждановой до ул. 40 лет ВЛКСМ в г.Волгограде" (III этап)	городской округ герой Волгоград	устанавливаются техническим заданием	не требуются
149.	1-180	Объекты транспорта	развитие автомобильных дорог регионального или межмуниципального значения	Строительство автомобильной дороги "Ш-я Продольная магистраль в границах от ул.им.Неждановой до ул. 40 лет ВЛКСМ в г.Волгограде" (IV этап)	городской округ герой Волгоград	устанавливаются техническим заданием	не требуются
150.	1-181	Объекты транспорта	развитие автомобильных дорог регионального или межмуниципального значения	Строительство автомобильной дороги "Подъезд от автомобильной дороги "Калининск (Саратовская область) – Жирновск – Котово – Камышин" (в границах территории Волгоградской области) к с.Большая Князевка" в Жирновском муниципальном районе Волгоградской области	Жирновский муниципальный район	устанавливаются техническим заданием	придорожная полоса автомобильной дороги

№ п/п	Номер объекта на карте	Вид объекта	Назначение объекта	Наименование объекта	Местоположение	Основные характеристики объекта	Характеристики зон с особыми условиями использования территории
1	2	3	4	5	6	7	8
151.	1-182	Объекты транспорта	развитие автомобильных дорог регионального или межмуниципального значения	Строительство автомобильной дороги "Подъезд от автомобильной дороги "Самойловка (Саратовская область) – Елань – Преображенская – Новоаннинский – Алексеевская – Кругловка – Шумилинская (Ростовская область)" к х.Таволжанский" в Новоаннинском муниципальном районе Волгоградской области	Новоаннинский муниципальный район	устанавливаются техническим заданием	придорожная полоса автомобильной дороги
152.	1-183	Объекты транспорта	развитие автомобильных дорог регионального или межмуниципального значения	Строительство автомобильной дороги "Подъезд от автомобильной дороги "Жирновск – Рудня – Вязовка – Михайловка – Кумылженская – Вешенская (Ростовская область)" к х.Сарычевский" в Кумылженском муниципальном районе Волгоградской области	Кумылженский муниципальный район	устанавливаются техническим заданием	придорожная полоса автомобильной дороги
153.	1-184	Объекты транспорта	развитие автомобильных дорог регионального или межмуниципального значения	Строительство автомобильной дороги "Новая Полтавка – Песчанка" в Старополтавском муниципальном районе Волгоградской области	Старополтавский муниципальный район	устанавливаются техническим заданием	придорожная полоса автомобильной дороги
154.	1-185	Объекты транспорта	развитие автомобильных дорог регионального или межмуниципального значения	Строительство автомобильной дороги "Тромки – Орехово" на участке "Старый Кондаль – Новый Кондаль" в Руднянском муниципальном районе Волгоградской области	Руднянский муниципальный район	устанавливаются техническим заданием	придорожная полоса автомобильной дороги

№ п/п	№ объекта на карте	Вид объекта	Назначение объекта	Наименование объекта	Местоположение	Основные характеристики объекта	Характеристики зон с особыми условиями использования территории
1	2	3	4	5	6	7	8
155.	1-186	Объекты транспорта	развитие автомобильных дорог регионального или межмуниципального значения	Строительство автомобильной дороги от моста через ерик Калинов до п.Степана Разина в Ленинском муниципальном районе Волгоградской области	Ленинский муниципальный район	устанавливаются техническим заданием	придорожная полоса автомобильной дороги
156.	1-187	Объекты транспорта	развитие автомобильных дорог регионального или межмуниципального значения	Реконструкция автомобильной дороги "Подъезд от автомобильной дороги "Жирновск - Рудня - Вязовка - Михайловка - Кумылженская - Вешенская (Ростовская область)" к х.Алявы" в Еланском муниципальном районе Волгоградской области	Еланский муниципальный район	устанавливаются техническим заданием	придорожная полоса автомобильной дороги
157.	1-188	Объекты транспорта	развитие автомобильных дорог регионального или межмуниципального значения	Путепроводная развязка в месте пересечения автомобильной дороги "Волгоград - Октябрьский - Котельниково - Зимовники - Сальск" (в границах территории Волгоградской области) и участка железной дороги М.Горького - Котельниково (в районе ст.Абганерово, 86 км ПК 9)	Светловский муниципальный район, Октябрьский муниципальный район	устанавливаются техническим заданием	придорожная полоса автомобильной дороги
158.	1-189	Объекты транспорта	развитие автомобильных дорог регионального или межмуниципального значения	Строительство автомобильной дороги "Нехаевская - Захоперский" км 6 - км 12 в Нехаевском муниципальном районе Волгоградской области	Нехаевский муниципальный район	устанавливаются техническим заданием	придорожная полоса автомобильной дороги

№ п/п	№ объекта на карте	Вид объекта	Назначение объекта	Наименование объекта	Местоположение	Основные характеристики объекта	Характеристики зон с особыми условиями использования территории
1	2	3	4	5	6	7	8
159.	1-190	Объекты транспорта	развитие автомобильных дорог регионального или межмуниципального значения	Реконструкция автомобильной дороги "3-я Продольная магистраль" на участке км 4+800 – км 7+000 в Городищенском муниципальном районе Волгоградской области"	Городищенский муниципальный район	устанавливаются техническим заданием	придорожная полоса автомобильной дороги
160.	1-191	Объекты транспорта	развитие автомобильных дорог регионального или межмуниципального значения	Строительство мостового перехода через р.Аксай – Есауловский на автомобильной дороге "Новоахсайский – Ильмень – Суворовский – Шебалино" у х.Новоахсайский в Октябрьском муниципальном районе Волгоградской области	Октябрьский муниципальный район	устанавливаются техническим заданием	не требуются
161.	1-192	Объекты транспорта	развитие автомобильных дорог регионального или межмуниципального значения	Строительство мостового перехода через р.Типанка у х.Соколовский в Нехаевском муниципальном районе Волгоградской области	Нехаевский муниципальный район	устанавливаются техническим заданием	не требуются
162.	1-193	Объекты транспорта	развитие автомобильных дорог регионального или межмуниципального значения	Реконструкция автомобильной дороги "Р-22 "Каспий" автомобильная дорога М-4 "Дон" – Тамбов – Волгоград – Астрахань" – Фролово – Оловка – Липовка – автомобильная дорога Р-228 "Сызрань – Саратов – Волгоград" на участке км0+00 – км1+500, км2+100 – км2+600" во Фроловском муниципальном районе Волгоградской области	Фроловский муниципальный район	устанавливаются техническим заданием	не требуются

№ п/п	Номер объекта на карте	Вид объекта	Назначение объекта	Наименование объекта	Местоположение	Основные характеристики объекта	Характеристики зон с особыми условиями использования территории
1	2	3	4	5	6	7	8
163.	1-194	Объекты транспорта	развитие автомобильных дорог регионального или межмуниципального значения	Строительство автомобильной дороги "Котовский – Рубашкин" в Серафимовичском муниципальном районе Волгоградской области"	Серафимовичский муниципальный район	устанавливаются техническим заданием	не требуются
164.	1-195	Объекты транспорта	развитие автомобильных дорог регионального или межмуниципального значения	Реконструкция автомобильной дороги "Калининск (Саратовская область) – Жирновск – Котово – Камышин" (в границах территории Волгоградской области) км 0 – км 9 в Жирновском муниципальном районе Волгоградской области	Жирновский муниципальный район	устанавливаются техническим заданием	не требуются
165.	1-196	Объекты транспорта	развитие автомобильных дорог регионального или межмуниципального значения	Строительство автомобильной дороги "Подъезд от автомобильной дороги Р-228 "Сызрань – Саратов – Волгоград" к с.Верхняя Добринка" в Камышинском муниципальном районе	Камышинский муниципальный район	устанавливаются техническим заданием	не требуются
166.	1-197	Объекты транспорта	развитие автомобильных дорог регионального или межмуниципального значения	Строительство автомобильной дороги "Подъезд от автомобильной дороги "Ленинск – Покровка – Лешев" к с.Каршевитое" в Ленинском муниципальном районе Волгоградской области	Ленинский муниципальный район	устанавливаются техническим заданием	не требуются
167.	1-198	Объекты транспорта	развитие автомобильных дорог регионального или межмуниципального значения	Строительство автомобильной дороги "Самолшинский – Гушинский" в Алексеевском муниципальном районе Волгоградской области	Алексеевский муниципальный район	устанавливаются техническим заданием	не требуются

№ п/п	№мер объекта на карте	Вид объекта	Назначение объекта	Наименование объекта	Местоположение	Основные характеристики объекта	Характеристики зон с особыми условиями использования территории
1	2	3	4	5	6	7	8
168.	1-199	Объекты транспорта	развитие автомобильных дорог регионального или межмуниципального значения	Строительство автомобильной дороги "Подъезд от автомобильной дороги "Октябрьский – Громославка – Шебалино" к п. Дальний" в Калачевском муниципальном районе Волгоградской области	Калачевский муниципальный район	устанавливаются техническим заданием	придорожная полоса автомобильной дороги
169.	1-200	Объекты транспорта	развитие автомобильных дорог регионального или межмуниципального значения	Строительство автомобильной дороги "Подъезд от автомобильной дороги "Камышин – Воднобуерачное" к п. фермы № 3 свх. "Добринский" в Камышинском муниципальном районе Волгоградской области	Камышинский муниципальный район	устанавливаются техническим заданием	придорожная полоса автомобильной дороги
170.	1-201	Объекты транспорта	развитие автомобильных дорог регионального или межмуниципального значения	Строительство автомобильной дороги "Подъезд от автомобильной дороги "Клетская – п. Дом Отдыха" к х. Венцы" в Клетском муниципальном районе Волгоградской области	Клетский муниципальный район	устанавливаются техническим заданием	придорожная полоса автомобильной дороги
171.	1-202	Объекты транспорта	развитие автомобильных дорог регионального или межмуниципального значения	Строительство автомобильной дороги "Подъезд от автомобильной дороги "Дюг – Новогригорьевская – Клетская – Распопинская – Серофимович" к ст-це Перекопская" в Клетском муниципальном районе Волгоградской области	Клетский муниципальный район	устанавливаются техническим заданием	придорожная полоса автомобильной дороги
172.	1-203	Объекты транспорта	развитие автомобильных дорог регионального или межмуниципального значения	Строительство автомобильной дороги "Подъезд от автомобильной дороги "Котельниково – Выпасной" к х. Дарганов" в Котельниковском муниципальном районе Волгоградской области	Котельниковский муниципальный район	устанавливаются техническим заданием	придорожная полоса автомобильной дороги

№ п/п	№ объекта на карте	Вид объекта	Назначение объекта	Наименование объекта	Местоположение	Основные характеристики объекта	Характеристики зон с особыми условиями использования территории
1	2	3	4	5	6	7	8
173.	1-204	Объекты транспорта	развитие автомобильных дорог регионального или межмуниципального значения	Строительство автомобильной дороги "Подъезд от автомобильной дороги "Волгоград - Октябрьский - Котельниково - Зимовники - Сальск" (в границах территории Волгоградской области) к п.Терновой" в Котельниковском муниципальном районе Волгоградской области	Котельниковский муниципальный район	устанавливаются техническим заданием	придорожная полоса автомобильной дороги
174.	1-205	Объекты транспорта	развитие автомобильных дорог регионального или межмуниципального значения	Строительство автомобильной дороги "Подъезд от автомобильной дороги "Красный Яр - Бурлук - Островская" к с.Сосновка" в Котовском муниципальном районе Волгоградской области	Котовский муниципальный район	устанавливаются техническим заданием	придорожная полоса автомобильной дороги
175.	1-206	Объекты транспорта	развитие автомобильных дорог регионального или межмуниципального значения	Строительство автомобильной дороги "Подъезд от автомобильной дороги "Кумылженская - Суляевский - Покручинский" к х.Гришинский" в Кумылженском муниципальном районе Волгоградской области	Кумылженский муниципальный район	устанавливаются техническим заданием	придорожная полоса автомобильной дороги
176.	1-207	Объекты транспорта	развитие автомобильных дорог регионального или межмуниципального значения	Строительство автомобильной дороги "Подъезд от автомобильной дороги "Кумылженская - Суляевский - Покручинский" к х.Ендовский" в Кумылженском муниципальном районе Волгоградской области	Кумылженский муниципальный район	устанавливаются техническим заданием	придорожная полоса автомобильной дороги

№ п/п	Номер объекта на карте	Вид объекта	Назначение объекта	Наименование объекта	Местоположение	Основные характеристики объекта	Характеристики зон с особыми условиями использования территории
1	2	3	4	5	6	7	8
177.	1-208	Объекты транспорта	развитие автомобильных дорог регионального или межмуниципального значения	Строительство автомобильной дороги "Подъезд от автомобильной дороги "Кумылженская - Суляевский - Покручинский" к х.Тюринский" в Кумылженском муниципальном районе Волгоградской области	Кумылженский муниципальный район	устанавливаются техническим заданием	придорожная полоса автомобильной дороги
178.	1-209	Объекты транспорта	развитие автомобильных дорог регионального или межмуниципального значения	Строительство автомобильной дороги "Подъезд от автомобильной дороги "Жирновск - Рудня - Вязовка - Михайловка - Кумылженская - Вешенская (Ростовская область)" (в границах территории Волгоградской области)" к х.Любищенский" в Кумылженском муниципальном районе Волгоградской области	Кумылженский муниципальный район	устанавливаются техническим заданием	придорожная полоса автомобильной дороги
179.	1-210	Объекты транспорта	развитие автомобильных дорог регионального или межмуниципального значения	Строительство автомобильной дороги "Подъезд от автомобильной дороги "Ленинск - Покровка - Лещев" от с.Каршевитое до х.Зуборевка" в Ленинском муниципальном районе Волгоградской области	Ленинский муниципальный район	устанавливаются техническим заданием	придорожная полоса автомобильной дороги
180.	1-211	Объекты транспорта	развитие автомобильных дорог регионального или межмуниципального значения	Строительство автомобильной дороги "Ленинск - Покровка - Лещев" на участке от моста через ер.Калинов до п.Степана Разина в Ленинском муниципальном районе Волгоградской области	Ленинский муниципальный район	устанавливаются техническим заданием	придорожная полоса автомобильной дороги

№ п/п	Номер объекта на карте	Вид объекта	Назначение объекта	Наименование объекта	Местоположение	Основные характеристики объекта	Характеристики зон с особыми условиями использования территории
1	2	3	4	5	6	7	8
181.	1-212	Объекты транспорта	развитие автомобильных дорог регионального или межмуниципального значения	Строительство автомобильной дороги "Ленинск - Покровка - Лещев" на участке п. Степана Разина - с. Покровка в Ленинском муниципальном районе Волгоградской области	Ленинский муниципальный район	устанавливаются техническим заданием	придорожная полоса автомобильной дороги
182.	1-213	Объекты транспорта	развитие автомобильных дорог регионального или межмуниципального значения	Строительство автомобильной дороги "Ленинск - Покровка - Лещев" на участке с. Покровка - х. Лещев в Ленинском муниципальном районе Волгоградской области	Ленинский муниципальный район	устанавливаются техническим заданием	придорожная полоса автомобильной дороги
183.	1-214	Объекты транспорта	развитие автомобильных дорог регионального или межмуниципального значения	Строительство автомобильной дороги "Подъезд от автомобильной дороги "Иловатка (км 10) - Старая Полтавка - Гмелинка - Палласовка - Николаевск" к п. Горгунский" в Николаевском муниципальном районе Волгоградской области	Николаевский муниципальный район	устанавливаются техническим заданием	придорожная полоса автомобильной дороги
184.	1-215	Объекты транспорта	развитие автомобильных дорог регионального или межмуниципального значения	Строительство автомобильной дороги "Подъезд от автомобильной дороги "Р-22 "Каспий" автомобильная дорога М-4 "Дон" - Тамбов - Волгоград - Астрахань" - Куликовский - Хоперский - Верхнекардаильский - Новоиколаевский" к х. Николаевский" в Новониколаевском муниципальном районе Волгоградской области	Новониколаевский муниципальный район	устанавливаются техническим заданием	придорожная полоса автомобильной дороги

№ п/п	Номер объекта на карте	Вид объекта	Назначение объекта	Наименование объекта	Местоположение	Основные характеристики объекта	Характеристики зон с особыми условиями использования территории
1	2	3	4	5	6	7	8
185.	1-216	Объекты транспорта	развитие автомобильных дорог регионального или межмуниципального значения	Строительство автомобильной дороги "Подъезд от автомобильной дороги "Ольховка - Гурово - Новоольшовка" к х.Разуваев" в Ольховском муниципальном районе Волгоградской области	Ольховский муниципальный район	устанавливаются техническим заданием	придорожная полоса автомобильной дороги
186.	1-217	Объекты транспорта	развитие автомобильных дорог регионального или межмуниципального значения	Строительство автомобильной дороги "п.Лиманный - п.Серогодский" в Палласовском муниципальном районе Волгоградской области	Палласовский муниципальный район	устанавливаются техническим заданием	придорожная полоса автомобильной дороги
187.	1-218	Объекты транспорта	развитие автомобильных дорог регионального или межмуниципального значения	Строительство автомобильной дороги "Подъезд от автомобильной дороги "Быково - Кайсацкое - Эльтон - Отгонный" к х.Большой Симкин" в Палласовском муниципальном районе Волгоградской области	Палласовский муниципальный район	устанавливаются техническим заданием	придорожная полоса автомобильной дороги
188.	1-219	Объекты транспорта	развитие автомобильных дорог регионального или межмуниципального значения	Строительство автомобильной дороги "Подъезд от автомобильной дороги "Быково - Кайсацкое - Эльтон - Отгонный" к х.Калинина" в Палласовском муниципальном районе Волгоградской области	Палласовский муниципальный район	устанавливаются техническим заданием	придорожная полоса автомобильной дороги
189.	1-220	Объекты транспорта	развитие автомобильных дорог регионального или межмуниципального значения	Строительство автомобильной дороги "Подъезд от автомобильной дороги "Иловатка (км 10) - Старая Полтавка - Гмелинка - Палласовка - Николаевск" к п.Золотари" (до х.Кобзев) в Палласовском муниципальном районе Волгоградской области	Палласовский муниципальный район	устанавливаются техническим заданием	придорожная полоса автомобильной дороги

№ п/п	Номер объекта на карте	Вид объекта	Назначение объекта	Наименование объекта	Местоположение	Основные характеристики объекта	Характеристики зон с особыми условиями использования территории
1	2	3	4	5	6	7	8
190.	1-221	Объекты транспорта	развитие автомобильных дорог регионального или межмуниципального значения	Строительство автомобильной дороги "Подъезд от автомобильной дороги "Быково - Кайсацкое - Эльтон - Оттонный" к х.Есин" в Паласовском муниципальном районе Волгоградской области	Паласовский муниципальный район	устанавливаются техническим заданием	придорожная полоса автомобильной дороги
191.	1-222	Объекты транспорта	развитие автомобильных дорог регионального или межмуниципального значения	Строительство автомобильной дороги "Подъезд от автомобильной дороги "Быково - Кайсацкое - Эльтон - Оттонный" к х.Жолобов" в Паласовском муниципальном районе Волгоградской области	Паласовский муниципальный район	устанавливаются техническим заданием	придорожная полоса автомобильной дороги
192.	1-223	Объекты транспорта	развитие автомобильных дорог регионального или межмуниципального значения	Строительство автомобильной дороги "п.Эльтон - п.Приозерный" в Паласовском муниципальном районе Волгоградской области	Паласовский муниципальный район	устанавливаются техническим заданием	придорожная полоса автомобильной дороги
193.	1-224	Объекты транспорта	развитие автомобильных дорог регионального или межмуниципального значения	Строительство автомобильной дороги "Приволжский - Привольный" на участке от п.Краснопартизанский до п.Привольный в Светлоярском муниципальном районе Волгоградской области	Светлоярский муниципальный район	устанавливаются техническим заданием	придорожная полоса автомобильной дороги
194.	1-225	Объекты транспорта	развитие автомобильных дорог регионального или межмуниципального значения	Строительство автомобильной дороги "Большой - Горбатовский" в Серафимовичском муниципальном районе Волгоградской области	Серафимовичский муниципальный район	устанавливаются техническим заданием	придорожная полоса автомобильной дороги

№ п/п	Номер объекта на карте	Вид объекта	Назначение объекта	Наименование объекта	Местоположение	Основные характеристики объекта	Характеристики зон с особыми условиями использования территории
1	2	3	4	5	6	7	8
195.	1-226	Объекты транспорта	развитие автомобильных дорог регионального или межмуниципального значения	Строительство автомобильной дороги "Подъезд от автомобильной дороги "Михайловка (км 15) – Серафимович – Суровикино" к х.Грушин" в Серафимовичском муниципальном районе Волгоградской области	Серафимовичский муниципальный район	устанавливаются техническим заданием	придорожная полоса автомобильной дороги
196.	1-227	Объекты транспорта	развитие автомобильных дорог регионального или межмуниципального значения	Строительство автомобильной дороги "Подъезд от автомобильной дороги "Михайловка (км 15) – Серафимович – Суровикино" к х.Кеппинский" в Серафимовичском муниципальном районе Волгоградской области	Серафимовичский муниципальный район	устанавливаются техническим заданием	придорожная полоса автомобильной дороги
197.	1-228	Объекты транспорта	развитие автомобильных дорог регионального или межмуниципального значения	Строительство автомобильной дороги "Подъезд от автомобильной дороги "Михайловка (км 15) – Серафимович – Суровикино" к х.Новоалександровский" в Серафимовичском муниципальном районе Волгоградской области	Серафимовичский муниципальный район	устанавливаются техническим заданием	придорожная полоса автомобильной дороги
198.	1-229	Объекты транспорта	развитие автомобильных дорог регионального или межмуниципального значения	Строительство автомобильной дороги "Рахинка – Красный Партизан" (до п.Максима Горького) в Среднеахтубинском муниципальном районе Волгоградской области	Среднеахтубинский муниципальный район	устанавливаются техническим заданием	придорожная полоса автомобильной дороги
199.	1-230	Объекты транспорта	развитие автомобильных дорог регионального или межмуниципального значения	Строительство автомобильной дороги "Подъезд от автомобильной дороги "Иловатка (км 10) – Старая Полтавка – Гмелинка – Палласовка – Николаевск" к с.Песчанка" в Старополтавском муниципальном районе Волгоградской области	Старополтавский муниципальный район	устанавливаются техническим заданием	придорожная полоса автомобильной дороги

№ п/п	№мер объекта на карте	Вид объекта	Назначение объекта	Наименование объекта	Местоположение	Основные характеристики объекта	Характеристики зон с особыми условиями использования территории
1	2	3	4	5	6	7	8
200.	1-231	Объекты транспорта	развитие автомобильных дорог регионального или межмуниципального значения	Строительство автомобильной дороги "Подъезд от автомобильной дороги "Ромашки – Пригарино" к х.Новый Тихонов в Палласовском и Станополтавском муниципальных районах Волгоградской области	Старополтавский муниципальный район, Палласовский муниципальный район	устанавливаются техническим заданием	придорожная полоса автомобильной дороги
201.	1-232	Объекты транспорта	развитие автомобильных дорог регионального или межмуниципального значения	Строительство автомобильной дороги "х.Добринка – х.Савинский" в Суrowsкинском муниципальном районе Волгоградской области	Суrowsкинский муниципальный район	устанавливаются техническим заданием	придорожная полоса автомобильной дороги
202.	1-233	Объекты транспорта	развитие автомобильных дорог регионального или межмуниципального значения	Строительство автомобильной дороги "п.г.т.Нижний Чир – х.Ближнеподгорский" в Суrowsкинском муниципальном районе Волгоградской области	Суrowsкинский муниципальный район	устанавливаются техническим заданием	придорожная полоса автомобильной дороги
203.	1-234	Объекты транспорта	развитие автомобильных дорог регионального или межмуниципального значения	Строительство автомобильной дороги "Ближнеподгорский – Ближнемельничный" в Суrowsкинском муниципальном районе Волгоградской области	Суrowsкинский муниципальный район	устанавливаются техническим заданием	придорожная полоса автомобильной дороги
204.	1-235	Объекты транспорта	развитие автомобильных дорог регионального или межмуниципального значения	Строительство автомобильной дороги "Подъезд от автомобильной дороги "Суrowsкино (км 7) – Тормосин – Нижнегуты" к х.Верхнеаксеновский" в Суrowsкинском муниципальном районе Волгоградской области	Суrowsкинский муниципальный район	устанавливаются техническим заданием	придорожная полоса автомобильной дороги

№ п/п	№ объекта на карте	Вид объекта	Назначение объекта	Наименование объекта	Местоположение	Основные характеристики объекта	Характеристики зон с особыми условиями использования территории
1	2	3	4	5	6	7	8
205.	1-236	Объекты транспорта	развитие автомобильных дорог регионального или межмуниципального значения	Строительство автомобильной дороги "Подъезд от автомобильной дороги "Р-22 "Каспий" автомобильная дорога М-4 "Дон" – Тамбов – Волгоград – Астрахань" – Криушинский – Краснянский – Сказелинский" к х.Уваровский" в Урюпинском муниципальном районе Волгоградской области	Урюпинский муниципальный район	устанавливаются техническим заданием	придорожная полоса автомобильной дороги
206.	1-237	Объекты транспорта	развитие автомобильных дорог регионального или межмуниципального значения	Строительство автомобильной дороги "х.Бесплемяновский – х.Ржавский" в Урюпинском муниципальном районе Волгоградской области	Урюпинский муниципальный район	устанавливаются техническим заданием	придорожная полоса автомобильной дороги
207.	1-238	Объекты транспорта	развитие автомобильных дорог регионального или межмуниципального значения	Строительство автомобильной дороги "Подъезд от автомобильной дороги "Р-22 "Каспий" автомобильная дорога М-4 "Дон" – Тамбов – Волгоград – Астрахань" – Криушинский – Краснянский – Сказелинский" к х.Нижнекраснянский" в Урюпинском муниципальном районе Волгоградской области	Урюпинский муниципальный район	устанавливаются техническим заданием	придорожная полоса автомобильной дороги
208.	1-239	Объекты транспорта	развитие автомобильных дорог регионального или межмуниципального значения	Строительство автомобильной дороги "Подъезд от автомобильной дороги "Р-22 "Каспий" автомобильная дорога М-4 "Дон" – Тамбов – Волгоград – Астрахань" – Фролово – Ольховка – Липовка – автомобильная дорога Р-228 "Сызрань – Саратов – Волгоград" к х.Калиновский" во Фроловском муниципальном районе Волгоградской области	Фроловский муниципальный район	устанавливаются техническим заданием	придорожная полоса автомобильной дороги

№ п/п	Номер объекта на карте	Вид объекта	Назначение объекта	Наименование объекта	Местоположение	Основные характеристики объекта	Характеристики зон с особыми условиями использования территории
1	2	3	4	5	6	7	8
209.	1-240	Объекты транспорта	развитие автомобильных дорог регионального или межмуниципального значения	Строительство автомобильной дороги "Подъезд от автомобильной дороги "Сури-кино (км 7) – Тормосин – Нижнегнатов" к х.Морской" в Чернышковском муниципальном районе Волгоградской области	Чернышковский муниципальный район	устанавливаются техническим заданием	придорожная полоса автомобильной дороги
210.	1-245	Объекты транспорта	развитие автомобильных дорог регионального или межмуниципального значения	Реконструкция автомобильной дороги "Калининск (Саратовская область) – Жирновск – Котово – Камышин" (в границах территории Волгоградской области) км 7+440 (мост через реку Целкан) в Жирновском муниципальном районе Волгоградской области	Жирновский муниципальный район	устанавливаются техническим заданием	придорожная полоса автомобильной дороги
211.	1-246	Объекты транспорта	развитие автомобильных дорог регионального или межмуниципального значения	Реконструкция автомобильной дороги "Калининск (Саратовская область) – Жирновск – Котово – Камышин" (в границах территории Волгоградской области) км 5+980 (мост через реку Кленовка) в Жирновском муниципальном районе	Жирновский муниципальный район	устанавливаются техническим заданием	придорожная полоса автомобильной дороги
212.	1-303	Объекты транспорта	развитие транспортной системы	Транспортно-пересадочный узел Волжский	городской округ город Волжский	на базе следующих видов транспорта: железнодорожного, автомобильного, межмуниципального, автомобильного муниципального и индивидуального	санитарно-защитная зона

№ п/п	Номер объекта на карте	Вид объекта	Назначение объекта	Наименование объекта	Местоположение	Основные характеристики объекта	Характеристики зон с особыми условиями использования территории
1	2	3	4	5	6	7	8
213.	1-304	Объекты транспорта	развитие транспортной системы	Транспортно-пересадочный узел Среднеахтубинский	Среднеахтубинский муниципальный район, Среднеахтубинское городское поселение	на базе следующих видов транспорта: железнодорожного, автомобильного, межмуниципального, автомобильного и муниципального индивидуального	санитарно-защитная зона
214.	1-305	Объекты транспорта	развитие транспортной системы	Транспортно-пересадочный узел Светлоярский	Светлоярский муниципальный район, Светлоярское городское поселение	на базе следующих видов транспорта: железнодорожного, автомобильного, межмуниципального, автомобильного и муниципального индивидуального	санитарно-защитная зона
215.	1-306	Объекты транспорта	развитие транспортной системы	Транспортно-пересадочный узел Дубовский	Дубовский муниципальный район, городское поселение Дубовка	на базе следующих видов транспорта: автомобильного, межмуниципального, автомобильного и муниципального индивидуального	санитарно-защитная зона
216.	1-307	Объекты транспорта	развитие транспортной системы	Транспортно-пересадочный узел Фроловский	городской округ Фролово	на базе следующих видов транспорта: железнодорожного, автомобильного, межмуниципального, автомобильного и муниципального индивидуального	санитарно-защитная зона
217.	1-308	Объекты транспорта	развитие транспортной системы	Транспортно-пересадочный узел Иловлинский	Иловлинский муниципальный район, Иловлинское городское поселение	на базе следующих видов транспорта: железнодорожного, автомобильного, межмуниципального, автомобильного и муниципального индивидуального	санитарно-защитная зона

№ п/п	Номер объекта на карте	Вид объекта	Назначение объекта	Наименование объекта	Местоположение	Основные характеристики объекта	Характеристики зон с особыми условиями использования территории
1	2	3	4	5	6	7	8
218.	1-309	Объекты транспорта	развитие транспортной системы	Транспортно-пересадочный узел Калачевский	Калачевский муниципальный район, Калачевское городское поселение	на базе следующих видов транспорта: железнодорожного, автомобильного, автомобильного муниципального и автомобильного индивидуального	санитарно-защитная зона
219.	1-310	Объекты транспорта	развитие транспортной системы	Транспортно-пересадочный узел Октябрьский	Октябрьский муниципальный район, городское поселение р.п.Октябрьский	на базе следующих видов транспорта: железнодорожного, автомобильного, автомобильного муниципального и автомобильного индивидуального	санитарно-защитная зона
220.	1-311	Объекты транспорта	развитие транспортной системы	Транспортно-пересадочный узел Ленинский	Ленинский муниципальный район, городское поселение город Ленинск	на базе следующих видов транспорта: железнодорожного, автомобильного, автомобильного муниципального и автомобильного индивидуального	санитарно-защитная зона
221.	1-312	Объекты транспорта	развитие транспортной системы	Транспортно-пересадочный узел Камышинский	Камышинский муниципальный район, городской округ город Камышин	на базе следующих видов транспорта: железнодорожного, автомобильного, автомобильного муниципального и автомобильного индивидуального	санитарно-защитная зона
222.	1-313	Объекты транспорта	развитие транспортной системы	Транспортно-пересадочный узел Михайловский	городской округ город Михайловка	на базе следующих видов транспорта: железнодорожного, автомобильного, автомобильного муниципального и автомобильного индивидуального	санитарно-защитная зона

№ п/п	Номер объекта на карте	Вид объекта	Назначение объекта	Наименование объекта	Местоположение	Основные характеристики объекта	Характеристики зон с особыми условиями использования территории
1	2	3	4	5	6	7	8
223.	1-314	Объекты транспорта	развитие транспортной системы	Транспортно-пересадочный узел Суворовкинский	Суворовкинский муниципальный район, городское поселение город Суворовкино	на базе следующих видов транспорта: железнодорожного, автомобильного, междумундципального, автомобильного и индивидуального	санитарно-защитная зона
224.	1-315	Объекты транспорта	развитие транспортной системы	Транспортно-пересадочный узел Котельниковский	Котельниковский муниципальный район, Котельниковское городское поселение	на базе следующих видов транспорта: железнодорожного, автомобильного, междумундципального, автомобильного и индивидуального	санитарно-защитная зона
225.	1-316	Объекты транспорта	развитие транспортной системы	Мультиmodalный комплекс на базе аэропорта: аэропорт, железнодорожный вокзал, автовокзал, логистический комплекс, гостинично-офисный комплекс	городской округ герой Волгоград	в основе мультиmodalного комплекса: транспортно-пересадочный узел и логистический комплекс, состоящий из следующих объектов: аэропорта, железнодорожного вокзала, автовокзала, логистического комплекса, гостинично-офисного комплекса. Мультиmodalный комплекс объединяет следующие виды транспорта: воздушный, железнодорожный, автомобильный	санитарно-защитная зона
226.	1-317	Объекты транспорта	развитие автомобильных дорог регионального или межмуниципального значения	Логистический центр	Котельниковский муниципальный район, Красноярсское сельское поселение	на базе следующих видов транспорта: железнодорожного, автомобильного	санитарно-защитная зона

№ п/п	Номер объекта на карте	Вид объекта	Назначение объекта	Наименование объекта	Местоположение	Основные характеристики объекта	Характеристики зон с особыми условиями использования территории
1	2	3	4	5	6	7	8
227.	1-318	Объекты транспорта	развитие транспортной системы	Железнодорожный путь общего пользования, планируемый к реконструкции (пригородное скоростное железнодорожное сообщение), Волгоград – Михайловка	городской округ город Волгоград, Городищенский муниципальный район, Иловлинский муниципальный район, Фроловский муниципальный район, городской округ город Фролово, городской округ город Михайловка	организация пригородного скоростного железнодорожного движения на направлении Волгоград – Михайловка с остановками на станциях: Волгоград – Пригородный, аэропорт Волгоград (Гумрак), Коплубань, Иловля-1, Лог, Арчеда, Себряково	санитарно-защитная зона
228.	1-319	Объекты транспорта	развитие транспортной системы	Железнодорожный путь общего пользования, планируемый к реконструкции (пригородное скоростное железнодорожное сообщение), Волгоград – Камышин	городской округ город Волгоград, Городищенский муниципальный район, Иловлинский муниципальный район, Ольховский муниципальный район, Камышинский район, Камышинский муниципальный район, городской округ город Камышин	организация пригородного скоростного железнодорожного движения на направлении Волгоград – Камышин с остановками на станциях: Волгоград – Пригородный, аэропорт Волгоград (Гумрак), Коплубань, Иловля-1, Зеневатка, Петров Вал, Камышин	санитарно-защитная зона
229.	1-320	Объекты транспорта	развитие транспортной системы	Железнодорожный путь общего пользования, планируемый к реконструкции (пригородное скоростное железнодорожное сообщение), Волгоград – Ленинск	городской округ город Волгоград, городской округ Волжский, Среднеахтубинский муниципальный район, Ленинский муниципальный район	организация пригородного скоростного железнодорожного движения на направлении Волгоград – Ленинск с остановками на станциях: Волгоград – Пригородный, Тракторная, Волжский, Ленинск	санитарно-защитная зона

№ п/п	№мер объекта на карте	Вид объекта	Назначение объекта	Наименование объекта	Местоположение	Основные характеристики объекта	Характеристики зон с особыми условиями использования территории
1	2	3	4	5	6	7	8
230.	1-321	Объекты транспорта	развитие транспортной системы	Железнодорожный путь общего пользования, планируемый к реконструкции (пригородное скоростное железнодорожное сообщение), Волгоград – Котельниково	городской округ герой Волгоград, Светлоярский муниципальный район, Октябрьский муниципальный район, Котельниковский муниципальный район	организация пригородного скоростного железнодорожного движения на направлении Волгоград – Котельниково с остановками на станциях: Волгоград – Пригородный, Сарепта, Канальная, Абганерово, Жутово, Котельниково	санитарно-защитная зона
231.	1-322	Объекты транспорта	развитие транспортной системы	Железнодорожный путь общего пользования, планируемый к реконструкции (пригородное скоростное железнодорожное сообщение), Волгоград – Калач-на-Дону	городской округ герой Волгоград, Городищенский муниципальный район, Калачевский муниципальный район	организация пригородного скоростного железнодорожного движения на направлении Волгоград – Калач-на-Дону с остановками на станциях: Волгоград – Пригородный, им.Максима Горького, Карповская, Донская	санитарно-защитная зона
232.	1-323	Объекты транспорта	развитие транспортной системы	Железнодорожный путь общего пользования, планируемый к реконструкции (пригородное скоростное железнодорожное сообщение), Волгоград – Суrowsикино	городской округ герой Волгоград, Городищенский муниципальный район, Калачевский муниципальный район, Суrowsикинский район	организация пригородного скоростного железнодорожного движения на направлении Волгоград – Суrowsикино с остановками на станциях: Волгоград – Пригородный, им.Максима Горького, Карповская, Ложки, Суrowsикино	санитарно-защитная зона
233.	1-326	Объекты транспорта	развитие автомобильных дорог регионального или межмуниципального значения	Реконструкция автомобильной дороги 18 ОП РЗ 18К-15 автомобильная дорога "Червление – Калач-на-Дону" (до автомобильной дороги А-260 "Волгоград – Каменск-Шахтинский" – граница с Украиной") с повышением технической категории	Светлоярский муниципальный район, Калачевский муниципальный район	реконструкция автомобильной дороги до II технической категории	придорожная полоса автомобильной дороги

№ п/п	Номер объекта на карте	Вид объекта	Назначение объекта	Наименование объекта	Местоположение	Основные характеристики объекта	Характеристики зон с особыми условиями использования территории
1	2	3	4	5	6	7	8
234.	1-327	Объекты транспорта	развитие автомобильных дорог регионального или межмуниципального значения	Реконструкция автомобильной дороги 18 ОП РЗ 18К-01-18 подъезд от автомобильной дороги А-260 "Волгоград – Каменск-Шахтинский – граница с Украиной" к п.г.т.Городище (км 958+180) с повышением технической категории	Городищенский муниципальный район	реконструкция автомобильной дороги с повышением технической категории	придорожная полоса автомобильной дороги
235.	1-328	Объекты транспорта	развитие автомобильных дорог регионального или межмуниципального значения	Реконструкция автомобильной дороги 18 ОП МЗ 18Н-8 автомобильная дорога "Новый Рогачик – Волгоград" с повышением технической категории	городской округ город-герой Волгоград, Городищенский муниципальный район	реконструкция автомобильной дороги с повышением технической категории	придорожная полоса автомобильной дороги за границей Волгограда
236.	1-330	Объекты транспорта	развитие автомобильных дорог регионального или межмуниципального значения	Реконструкция автомобильной дороги 18 ОП РЗ 18К-11 автомобильная дорога "Р-22 "Каспий" автомобильная дорога М-4 "Дон" – Тамбов – Волгоград – Астрахань" – Качалинская – Вертячий – Гумрак" с повышением технической категории	Городищенский муниципальный район, Иловлинский муниципальный район	реконструкция автомобильной дороги с повышением технической категории	придорожная полоса автомобильной дороги
237.	1-333	Объекты транспорта	развитие автомобильных дорог регионального или межмуниципального значения	Реконструкция автомобильной дороги 18 ОП РЗ 18Р-0 первый пусковой комплекс первой очереди мостового перехода через р.Волгу в г.Волгограде с повышением технической категории	Среднеахтубинский муниципальный район, городской округ город-герой Волгоград	строительство очереди моста	придорожная полоса автомобильной дороги

№ п/п	Номер объекта на карте	Вид объекта	Назначение объекта	Наименование объекта	Местоположение	Основные характеристики объекта	Характеристики зон с особыми условиями использования территории
1	2	3	4	5	6	7	8
238.	1-334	Объекты транспорта	развитие автомобильных дорог регионального или межмуниципального значения	Реконструкция автомобильной дороги 18 ОП РЗ 18К-01-17 подъезд от автомобильной дороги "Р-22 "Каспий" автомобильная дорога М-4 "Дон" – Тамбов – Волгоград – Астрахань" к Волгограду с повышением технической категории	Городищенский муниципальный район	автомобильной дороги с повышением технической категории	придорожная полоса автомобильной дороги
239.	1-336	Объекты транспорта	развитие автомобильных дорог регионального или межмуниципального значения	Реконструкция автомобильной дороги 18 ОП МЗ 18Н-116 автомобильная дорога "Средняя Ахтуба (км 2) – Куйбышев – Суходол – до границы Ленинского района" с повышением технической категории	Среднеахтубинский муниципальный район, Ленинский муниципальный район	строительство очереди моста	второй придорожная полоса автомобильной дороги
240.	1-337	Объекты транспорта	развитие автомобильных дорог регионального или межмуниципального значения	Реконструкция и строительство автомобильной дороги "Ленинск – Рахинка"	Среднеахтубинский муниципальный район, Ленинский муниципальный район	реконструкция частей автомобильных дорог: 18 ОП МЗ 18Н-117 автомобильная дорога "Средняя Ахтуба – Красный Октябрь", автомобильная дорога "Рахинка – Красный Партизан" и строительство нового отрезка дороги на участке Ленинск – Надеждин	придорожная полоса автомобильной дороги

№ п/п	Номер объекта на карте	Вид объекта	Назначение объекта	Наименование объекта	Местоположение	Основные характеристики объекта	Характеристики зон с особыми условиями использования территории
1	2	3	4	5	6	7	8
241.	1-338	Объекты транспорта	развитие автомобильных дорог регионального или межмуниципального значения	Реконструкция автомобильной дороги 18 ОП РЗ 18К-01-21 подезд от автомобильной дороги "Р-22 "Каспий" автомобильная дорога М-4 "Дон" – Тамбов – Волгоград – Астрахань" к с.Дубовый Овраг с повышением технической категории	Светлоярский муниципальный район	реконструкция автомобильной дороги с повышением технической категории	придорожная полоса автомобильной дороги
242.	1-339	Объекты транспорта	развитие автомобильных дорог регионального или межмуниципального значения	Реконструкция и строительство автомобильной дороги "Песковатка – Малая Ивановка – Кузнецов" с повышением технической категории	Дубовский муниципальный район, Иловлинский муниципальный район	реконструкция частей автомобильных дорог: 18 ОП МЗ 18Н-34 автомобильная дорога "Р-22 "Каспий" автомобильная дорога М-4 "Дон" – Тамбов – Волгоград – Астрахань" – Обильный", 18 ОП МЗ 18Н-17 автомобильная дорога "Лозное – Малая Ивановка – Петропавловка"; 18 ОП РЗ 18К-20-1 подезд от автомобильной дороги "Песковатка – Лозное – Большая Ивановка – Черноузловка" к с.Давыдовка – с.Прямая Балка; 18 ОП РЗ 18К-20 автомобильная дорога "Песковатка – Лозное – Большая Ивановка – Черноузловка" и строительство новых участков дороги на отрезках Обильный – Лозное, Мал.Ивановка – Давыдовка	придорожная полоса автомобильной дороги
243.	1-340	Объекты транспорта	развитие автомобильных дорог регионального или межмуниципального значения	Реконструкция автомобильной дороги 18 ОП РЗ 18К-24 автомобильная дорога "Клетская – п.Дом Отдыха" с повышением технической категории	Калачевский муниципальный район, Сергеевский муниципальный район, Клетский муниципальный район	реконструкция автомобильной дороги с повышением технической категории	придорожная полоса автомобильной дороги

№ п/п	Номер объекта на карте	Вид объекта	Назначение объекта	Наименование объекта	Местоположение	Основные характеристики объекта	Характеристики зон с особыми условиями использования территории
1	2	3	4	5	6	7	8
244.	1-341	Объекты транспорта	развитие автомобильных дорог регионального или межмуниципального значения	Реконструкция и строительство автомобильной дороги 18 ОП РЗ 18К-27 автомобильная дорога "Калач-на-Дону - Песковатка - Вертячий" (от автомобильной дороги А-260 "Волгоград - Каменск-Шахтинский - граница с Украиной") с повышением технической категории	Калачевский муниципальный район, Городищенский муниципальный район	реконструкция автомобильной дороги с повышением технической категории	придорожная полоса автомобильной дороги
245.	1-342	Объекты транспорта	развитие автомобильных дорог регионального или межмуниципального значения	Реконструкция и строительство автомобильной дороги 18 ОП МЗ 18Н-11 автомобильная дорога "Карповка - Дмитриевка - Песковатка" с повышением технической категории	Городищенский муниципальный район	реконструкция автомобильной дороги с повышением технической категории	придорожная полоса автомобильной дороги
246.	1-343	Объекты транспорта	развитие автомобильных дорог регионального или межмуниципального значения	Строительство автомобильной дороги подъезд к с.Карповка от автомобильной дороги А-260 "Волгоград - Каменск-Шахтинский - граница с Украиной"	Городищенский муниципальный район	строительство автомобильной дороги II технической категории	придорожная полоса автомобильной дороги
247.	1-344	Объекты транспорта	развитие автомобильных дорог регионального или межмуниципального значения	Строительство автомобильной дороги Волгоград - Ивановка	городской округ Герой Волгоград, Светлоярский муниципальный район	строительство автомобильной дороги II технической категории	придорожная полоса автомобильной дороги за границей Волгограда
248.	1-345	Объекты транспорта	развитие автомобильных дорог регионального или межмуниципального значения	Строительство обьездной дороги вокруг с.Червленое	Светлоярский муниципальный район	строительство автомобильной дороги II технической категории	придорожная полоса автомобильной дороги
249.	1-346	Объекты транспорта	развитие автомобильных дорог регионального или межмуниципального значения	Реконструкция автомобильной дороги 18 ОП МЗ 18Н-95 автомобильная дорога "Новоаксайский - Ильмень-Суворовский - Шебалино" с повышением технической категории	Октябрьский муниципальный район	реконструкция автомобильной дороги с повышением технической категории	придорожная полоса автомобильной дороги

№ п/п	Номер объекта на карте	Вид объекта	Назначение объекта	Наименование объекта	Местоположение	Основные характеристики объекта	Характеристики зон с особыми условиями использования территории
1	2	3	4	5	6	7	8
250.	1-347	Объекты транспорта	развитие автомобильных дорог регионального или межмуниципального значения	Реконструкция автомобильной дороги 18 ОП МЗ 18Н-93 автомобильная дорога "Октябрьский – Громославка – Шебалино" с повышением технической категории	Октябрьский муниципальный район	реконструкция автомобильной дороги с повышением технической категории	придорожная полоса автомобильной дороги
251.	1-348	Объекты транспорта	развитие автомобильных дорог регионального или межмуниципального значения	Строительство и реконструкция автомобильной дороги Новоаксайский – Пугачевская	Октябрьский муниципальный район, Котельниковский муниципальный район	реконструкция частей автомобильных дорог 18 ОП МЗ 18Н-56 автомобильная дорога "Котельниково – Генераловский – Пугачевская", 18 ОП РЗ 18К-13 автомобильная дорога "Октябрьский – Заливский – Генераловский", строительство отрезка автомобильной дороги Новоаксайский – Генераловский	придорожная полоса автомобильной дороги
252.	1-349	Объекты транспорта	развитие автомобильных дорог регионального или межмуниципального значения	Строительство транспортной развязки на пересечении пр.Жукова и ул.Землячки	городской округ герой Волгоград	устанавливаются техническим заданием	не требуются
253.	1-350	Объекты транспорта	развитие автомобильных дорог регионального или межмуниципального значения	Строительство путепровода на пересечении 3-й Продольной магистрали и железной дороги в районе ст.Орловка в Городищенском районе	Городищенский муниципальный район	устанавливаются техническим заданием	придорожная полоса автомобильной дороги
254.	1-351	Объекты транспорта	развитие автомобильных дорог регионального или межмуниципального значения	Строительство транспортной развязки в Ахтубинском поселении Среднеахтубинского района	Среднеахтубинский муниципальный район	устанавливаются техническим заданием	придорожная полоса автомобильной дороги
255.	1-352	Объекты транспорта	развитие автомобильных дорог регионального или межмуниципального значения	Строительство транспортной развязки на ул.Удмуртской в Волгограде	городской округ герой Волгоград	устанавливаются техническим заданием	не требуются

№ п/п	№мер объекта на карте	Вид объекта	Назначение объекта	Наименование объекта	Местоположение	Основные характеристики объекта	Характеристики зон с особыми условиями использования территории
1	2	3	4	5	6	7	8
256.	1-353	Объекты транспорта	развитие автомобильных дорог регионального или межмуниципального значения	Строительство транспортной развязки на пересечении автомобильных дорог Самара – Пугачев – Энгельс – Волгоград и обход г.Волжского в Среднеахтубинском районе	Среднеахтубинский муниципальный район	устанавливаются техническим заданием	придорожная полоса автомобильной дороги
257.	1-354	Объекты транспорта	развитие автомобильных дорог регионального или межмуниципального значения	Строительство транспортной развязки на пересечении автомобильных дорог "Волгоград (от г.Волжский) – Астрахань" и "Ленинск – Покровка – Лещев" в Ленинском городском поселении Ленинского муниципального района	Ленинский муниципальный район, Ленинское городское поселение	устанавливаются техническим заданием	придорожная полоса автомобильной дороги
258.	1-356	Объекты транспорта	развитие автомобильных дорог регионального или межмуниципального значения	Строительство транспортной развязки на въезде в р.п.Светлый Яр Светлоярского муниципального района	Светлоярский муниципальный район	устанавливаются техническим заданием	придорожная полоса автомобильной дороги
259.	1-357	Объекты транспорта	развитие автомобильных дорог регионального или межмуниципального значения	Строительство транспортной развязки на въезде в г.Котельниково Котельниковского муниципального района	Котельниковский муниципальный район	устанавливаются техническим заданием	придорожная полоса автомобильной дороги
260.	1-358	Объекты транспорта	развитие автомобильных дорог регионального или межмуниципального значения	Строительство транспортной развязки на въезде в р.п.Октябрьский Октябрьского муниципального района	Октябрьский муниципальный район	устанавливаются техническим заданием	не требуются
261.	1-359	Объекты транспорта	развитие транспортной сети	Строительство пристани и речной станции для водного сообщения	Дубовский муниципальный район	устанавливаются техническим заданием	не требуются
262.	1-360	Объекты транспорта	развитие автомобильных дорог регионального или межмуниципального значения	Строительство автомобильной дороги "Ближнеосиновский – Свиридовский" в Суrowsком муниципальном районе Волгоградской области	Суrowsкий муниципальный район	устанавливаются техническим заданием	не требуются

№ п/п	Номер объекта на карте	Вид объекта	Назначение объекта	Наименование объекта	Местоположение	Основные характеристики объекта	Характеристики зон с особыми условиями использования территории
1	2	3	4	5	6	7	8
263.	1-407	Иные объекты	автомобильные газонаполнительные компрессорные станции	Строительство автомобильной газонаполнительной компрессорной станции (далее именуется – АГНКС) в г.Котельниково	Котельниковский муниципальный район, Котельниковское городское поселение	устанавливаются техническим заданием	охранная зона инженерных коммуникаций
264.	1-408	Иные объекты	автомобильные газонаполнительные компрессорные станции	Строительство в г.Суровикино	Суровский муниципальный район, Суровикинское городское поселение	устанавливаются техническим заданием	охранная зона инженерных коммуникаций
265.	1-409	Иные объекты	автомобильные газонаполнительные компрессорные станции	Строительство в г.Палласовка	Палласовский муниципальный район, Палласовское городское поселение	устанавливаются техническим заданием	охранная зона инженерных коммуникаций
266.	1-410	Иные объекты	автомобильные газонаполнительные компрессорные станции	Строительство в г.Новониколаевск	Новониколаевский муниципальный район, Новониколаевское городское поселение	устанавливаются техническим заданием	охранная зона инженерных коммуникаций
267.	1-411	Иные объекты	автомобильные газонаполнительные компрессорные станции	Строительство в городском округе город Волгоград	городской округ город Волгоград	устанавливаются техническим заданием	охранная зона инженерных коммуникаций
268.	1-412	Объекты газоснабжения	автомобильные газонаполнительные компрессорные станции	Строительство в Волгограде	городской округ город Волгоград	устанавливаются техническим заданием	охранная зона инженерных коммуникаций
269.	1-413	Объекты газоснабжения	автомобильные газонаполнительные компрессорные станции	Строительство в г.Михайловка	городской округ город Михайловка	устанавливаются техническим заданием	охранная зона инженерных коммуникаций
270.	1-414	Объекты газоснабжения	автомобильные газонаполнительные компрессорные станции	Строительство в г.Волжский	городской округ город Волжский	устанавливаются техническим заданием	охранная зона инженерных коммуникаций
271.	1-415	Объекты газоснабжения	автомобильные газонаполнительные компрессорные станции	Строительство в Котельниковском районе	Котельниковский муниципальный район, Читековское сельское поселение	устанавливаются техническим заданием	охранная зона инженерных коммуникаций

№ п/п	Номер объекта на карте	Вид объекта	Назначение объекта	Наименование объекта	Местоположение	Основные характеристики объекта	Характеристики зон с особыми условиями использования территории
1	2	3	4	5	6	7	8
272.	1-416	Объекты газоснабжения	автомобильные газонаполнительные компрессорные станции	Строительство в Дзержинском районе г. Волгограда	городской округ герой Волгоград	устанавливается техническим заданием	охранная зона инженерных коммуникаций
273.	1-417	Объекты газоснабжения	автомобильные газонаполнительные компрессорные станции	Строительство по проекту Производственный, з/у 9	Городищенский муниципальный район, Городищенское городское поселение	устанавливается техническим заданием	охранная зона инженерных коммуникаций
274.	1-418	Объекты газоснабжения	автомобильные газонаполнительные компрессорные станции	Строительство в Светлоярском городском поселении	Светлоярский муниципальный район, Светлоярское городское поселение	устанавливается техническим заданием	охранная зона инженерных коммуникаций
275.	1-419	Объекты газоснабжения	автомобильные газонаполнительные компрессорные станции	Строительство в городском поселении город Ленинск	Ленинский муниципальный район, городское поселение город Ленинск	устанавливается техническим заданием	охранная зона инженерных коммуникаций
276.	1-420	Объекты газоснабжения	автомобильные газонаполнительные компрессорные станции	Строительство в Красноармейском районе Волгограда	городской округ герой Волгоград	устанавливается техническим заданием	охранная зона инженерных коммуникаций
277.	1-421	Объекты газоснабжения	автомобильные газонаполнительные компрессорные станции	Строительство в Советском районе Волгограда	городской округ герой Волгоград	устанавливается техническим заданием	охранная зона инженерных коммуникаций
278.	1-422	Объекты газоснабжения	автомобильные газонаполнительные компрессорные станции	Строительство в Тракторозавдском районе Волгограда	городской округ герой Волгоград	устанавливается техническим заданием	охранная зона инженерных коммуникаций
279.	1-423	Объекты газоснабжения	автомобильные газонаполнительные компрессорные станции	Строительство в Кузьмичевском сельском поселении	Городищенский муниципальный район, Кузьмичевское сельское поселение	устанавливается техническим заданием	охранная зона инженерных коммуникаций
280.	1-424	Объекты газоснабжения	автомобильные газонаполнительные компрессорные станции	Строительство в Ерзовском городском поселении	Городищенский муниципальный район, Ерзовское городское поселение	устанавливается техническим заданием	охранная зона инженерных коммуникаций

№ п/п	Номер объекта на карте	Вид объекта	Назначение объекта	Наименование объекта	Местоположение	Основные характеристики объекта	Характеристики зон с особыми условиями использования территории
1	2	3	4	5	6	7	8
281.	1-425	Объекты газоснабжения	автомобильные газонаполнительные компрессорные станции	Строительство в р.п.Елань	Еланский муниципальный район, р.п.Елань	устанавливается техническим заданием	охранная зона инженерных коммуникаций
282.	1-426	Объекты газоснабжения	автомобильные газонаполнительные компрессорные станции	Строительство в г.Жирновске	Жирновский муниципальный район, г.Жирновск	устанавливается техническим заданием	охранная зона инженерных коммуникаций
283.	1-427	Объекты газоснабжения	автомобильные газонаполнительные компрессорные станции	Строительство в Авиловском сельском поселении	Иловлинский муниципальный район, Авиловское сельское поселение	устанавливается техническим заданием	охранная зона инженерных коммуникаций
284.	1-428	Объекты газоснабжения	автомобильные газонаполнительные компрессорные станции	Строительство в г.Котово	Котовский муниципальный район, г.Котово	устанавливается техническим заданием	охранная зона инженерных коммуникаций
285.	1-429	Объекты газоснабжения	автомобильные газонаполнительные компрессорные станции	Строительство в г.Калач-на-Дону	Калачевский муниципальный район, г.Калач-на-Дону	устанавливается техническим заданием	охранная зона инженерных коммуникаций
286.	1-430	Объекты газоснабжения	автомобильные газонаполнительные компрессорные станции	Строительство в г.Михайловка	городской округ город Михайловка	устанавливается техническим заданием	охранная зона инженерных коммуникаций
287.	1-431	Объекты газоснабжения	автомобильные газонаполнительные компрессорные станции	Строительство в г.Николаевск	Николаевский муниципальный район, город Николаевск	устанавливается техническим заданием	охранная зона инженерных коммуникаций
288.	1-432	Объекты газоснабжения	автомобильные газонаполнительные компрессорные станции	Строительство в с.Ольховка	Ольховский муниципальный район, с.Ольховка	устанавливается техническим заданием	охранная зона инженерных коммуникаций
289.	1-433	Объекты газоснабжения	автомобильные газонаполнительные компрессорные станции	Строительство в с.Старая Полтавка	Старополтавский муниципальный район, с.Старая Полтавка	устанавливается техническим заданием	охранная зона инженерных коммуникаций
290.	1-434	Объекты газоснабжения	автомобильные газонаполнительные компрессорные станции	Строительство в г.Урюпинск	Урюпинский муниципальный район, г.Урюпинск	устанавливается техническим заданием	охранная зона инженерных коммуникаций

№ п/п	Номер объекта на карте	Вид объекта	Назначение объекта	Наименование объекта	Местоположение	Основные характеристики объекта	Характеристики зон с особыми условиями использования территории
1	2	3	4	5	6	7	8
291.	1-435	Объекты газоснабжения	автомобильные газонаполнительные компрессорные станции	Строительство в г.Фролово	АГНКС Фроловский муниципальный район, г.Фролово	устанавливается техническим заданием	охранная зона инженерных коммуникаций
292.	1-436	Объекты газоснабжения	автомобильные газонаполнительные компрессорные станции	Строительство в Ветютневском поселении	АГНКС Фроловский муниципальный район, Ветютневское поселение, х.Новая Паника	устанавливается техническим заданием	охранная зона инженерных коммуникаций
293.	1-437	Объекты газоснабжения	автомобильные газонаполнительные компрессорные станции	Строительство в Березовском поселении	АГНКС Новоаннинский муниципальный район, Березовское сельское поселение, х.Березовка-1-я	устанавливается техническим заданием	охранная зона инженерных коммуникаций
294.	1-438	Объекты газоснабжения	автомобильные газонаполнительные компрессорные станции	Строительство в Нижнеосиновском поселении	АГНКС Суровикинский муниципальный район, Нижнеосиновское сельское поселение, х.Нижнеосиновский	устанавливается техническим заданием	охранная зона инженерных коммуникаций
295.	1-439	Объекты газоснабжения	автомобильные газонаполнительные компрессорные станции	Строительство в р.п.Чернышковском поселении	АГНКС Чернышковский муниципальный район, Чернышковское городское поселение, р.п.Чернышковский	устанавливается техническим заданием	охранная зона инженерных коммуникаций
296.	1-440	Объекты газоснабжения	автомобильные газонаполнительные компрессорные станции	Строительство в Тракторозаводском районе Волгограда	АГНКС городской округ Герой Волгоград	устанавливается техническим заданием	охранная зона инженерных коммуникаций

1.2. Сведения об объектах регионального значения, планируемых для размещения и отображенных на карте 2 "Предупреждение чрезвычайных ситуаций межмуниципального и регионального характера, стихийных бедствий, эпидемий и ликвидации их последствий"

№ п/п	Номер объекта на карте	Вид объекта	Назначение объекта	Наименование объекта	Местоположение	Основные характеристики объекта	Характеристики зон с особыми условиями использования территории
1	2	3	4	5	6	7	8
1.	2-3	Объекты в области предупреждения чрезвычайных ситуаций	силы и средства ликвидации ЧС	Объект оперативного реагирования служб спасения и предупреждения чрезвычайных ситуаций с развертыванием вертолетной площадки	Котельниковский муниципальный район, г.Котельниково	25000 кв.метров	санитарно-защитная зона
2.	2-4	Объекты в области предупреждения чрезвычайных ситуаций	силы и средства ликвидации ЧС	Объект оперативного реагирования служб спасения и предупреждения чрезвычайных ситуаций с развертыванием вертолетной площадки	Суворовский муниципальный район, городское поселение город Суворовино	25000 кв.метров	санитарно-защитная зона
3.	2-5	Объекты в области предупреждения чрезвычайных ситуаций	силы и средства ликвидации ЧС	Объект оперативного реагирования служб спасения и предупреждения чрезвычайных ситуаций с развертыванием вертолетной площадки	Серафимовичский муниципальный район, городское поселение город Серафимович	25000 кв.метров	санитарно-защитная зона
4.	2-6	Объекты в области предупреждения чрезвычайных ситуаций	силы и средства ликвидации ЧС	Объект оперативного реагирования служб спасения и предупреждения чрезвычайных ситуаций с развертыванием вертолетной площадки	Иловлинский муниципальный район, Иловлинское городское поселение	25000 кв.метров	санитарно-защитная зона
5.	2-7	Объекты в области предупреждения чрезвычайных ситуаций	силы и средства ликвидации ЧС	Объект оперативного реагирования служб спасения и предупреждения чрезвычайных ситуаций с развертыванием вертолетной площадки	городской округ Михайловка	25000 кв.метров	санитарно-защитная зона
6.	2-8	Объекты в области предупреждения чрезвычайных ситуаций	силы и средства ликвидации ЧС	Объект оперативного реагирования служб спасения и предупреждения чрезвычайных ситуаций с развертыванием вертолетной площадки	городской округ Камышин	25000 кв.метров	санитарно-защитная зона

№ п/п	№ объекта на карте	Вид объекта	Назначение объекта	Наименование объекта	Местоположение	Основные характеристики объекта	Характеристики зон с особыми условиями использования территории
1	2	3	4	5	6	7	8
7.	2-9	Объекты в области предупреждения чрезвычайных ситуаций	силы и средства ликвидации ЧС	Объект оперативного реагирования служб спасения и предупреждения чрезвычайных ситуаций с развертыванием вертолетной площадки	Палласовский муниципальный район, городское поселение город Палласовка	25000 кв.метров	санитарно-защитная зона
8.	2-10	Объекты в области предупреждения чрезвычайных ситуаций	силы и средства ликвидации ЧС	Объект оперативного реагирования служб спасения и предупреждения чрезвычайных ситуаций с развертыванием вертолетной площадки	Руднянский муниципальный район, Руднянское городское поселение	25000 кв.метров	санитарно-защитная зона
9.	2-11	Объекты в области предупреждения чрезвычайных ситуаций	силы и средства ликвидации ЧС	Объект оперативного реагирования служб спасения и предупреждения чрезвычайных ситуаций с развертыванием вертолетной площадки	городской округ город Урюпинск	25000 кв.метров	санитарно-защитная зона
10.	2-12	Объекты в области предупреждения чрезвычайных ситуаций	силы и средства ликвидации ЧС	Опорный пост пожарной части противопожарной службы	Алексеевский муниципальный район, х.Шарашенский	550 кв.метров	санитарно-защитная зона
11.	2-13	Объекты в области предупреждения чрезвычайных ситуаций	силы и средства ликвидации ЧС	Опорный пост пожарной части противопожарной службы	Нехаевский муниципальный район, пос.Роднички	550 кв.метров	санитарно-защитная зона
12.	2-15	Объекты в области предупреждения чрезвычайных ситуаций	силы и средства ликвидации ЧС	Опорный пост пожарной части противопожарной службы на 2 автомобиля	Котельниковский муниципальный район, пос.Выпасной	устанавливаются техническим заданием	санитарно-защитная зона
13.	2-18	Объекты в области предупреждения чрезвычайных ситуаций	силы и средства ликвидации ЧС	Опорный пост пожарной части противопожарной службы	Камышинский муниципальный район, с.Усть-Грязнуха	550 кв.метров	санитарно-защитная зона
14.	2-19	Объекты в области предупреждения чрезвычайных ситуаций	силы и средства ликвидации ЧС	Опорный пост пожарной части противопожарной службы	Руднянский муниципальный район, с.Сосновка	550 кв.метров	санитарно-защитная зона

№ п/п	Номер объекта на карте	Вид объекта	Назначение объекта	Наименование объекта	Местоположение	Основные характеристики объекта	Характеристики зон с особыми условиями использования территории
1	2	3	4	5	6	7	8
15.	2-20	Объекты в области предупреждения чрезвычайных ситуаций	силы и средства ликвидации ЧС	Опорный пост противопожарной части пожарной службы	Котовский муниципальный район, ст.Лапшинская	550 кв.метров	санитарно-защитная зона
16.	2-21	Объекты в области предупреждения чрезвычайных ситуаций	силы и средства ликвидации ЧС	Опорный пост противопожарной части пожарной службы	Жирновский муниципальный район, с.Бородачи	550 кв.метров	санитарно-защитная зона
17.	2-22	Объекты в области предупреждения чрезвычайных ситуаций	силы и средства ликвидации ЧС	Опорный пост противопожарной части пожарной службы	Калачевский муниципальный район, пос.Волгодонской	550 кв.метров	санитарно-защитная зона
18.	2-27	Объекты в области предупреждения чрезвычайных ситуаций	силы и средства ликвидации ЧС	Опорный пост противопожарной части пожарной службы (увеличение численности с 6 до 11 чел.)	Новониколаевский муниципальный район, х.Куликовский	550 кв.метров	санитарно-защитная зона
19.	2-28	Объекты в области предупреждения чрезвычайных ситуаций	силы и средства ликвидации ЧС	Опорный пост противопожарной части пожарной службы (увеличение численности с 6 до 11 чел.)	Серафимовичский муниципальный район, х.Клетско-Почтовский	550 кв.метров	санитарно-защитная зона
20.	2-29	Объекты в области предупреждения чрезвычайных ситуаций	силы и средства ликвидации ЧС	Опорный пост противопожарной части пожарной службы (увеличение численности с 6 до 11 чел.)	Еланский муниципальный район, с.Дубовое	550 кв.метров	санитарно-защитная зона
21.	2-30	Объекты в области предупреждения чрезвычайных ситуаций	силы и средства ликвидации ЧС	Опорный пост противопожарной части пожарной службы (увеличение численности с 6 до 11 чел.)	Еланский муниципальный район, с.Вязовка	550 кв.метров	санитарно-защитная зона
22.	2-31	Объекты в области предупреждения чрезвычайных ситуаций	силы и средства ликвидации ЧС	Опорный пост противопожарной части пожарной службы (увеличение численности с 6 до 11 чел.)	Еланский муниципальный район, с.Терса	550 кв.метров	санитарно-защитная зона
23.	2-32	Объекты в области предупреждения чрезвычайных ситуаций	силы и средства ликвидации ЧС	Опорный пост противопожарной части пожарной службы (увеличение численности с 6 до 11 чел.)	Еланский муниципальный район, пос.Большевик	550 кв.метров	санитарно-защитная зона

№ п/п	Номер объекта на карте	Вид объекта	Назначение объекта	Наименование объекта	Местоположение	Основные характеристики объекта	Характеристики зон с особыми условиями использования территории
1	2	3	4	5	6	7	8
24.	2-33	Объекты в области предупреждения чрезвычайных ситуаций	силы и средства ликвидации ЧС	Опорный пост пожарной части противопожарной службы (увеличение численности с 6 до 11 чел.)	Палласовский ципальный район, с.Савинка	550 кв.метров	санитарно-защитная зона
25.	2-34	Объекты в области предупреждения чрезвычайных ситуаций	силы и средства ликвидации ЧС	Опорный пост пожарной части противопожарной службы (увеличение численности с 6 до 11 чел.)	Палласовский ципальный район, пос.Красный Октябрь	550 кв.метров	санитарно-защитная зона
26.	2-35	Объекты в области предупреждения чрезвычайных ситуаций	силы и средства ликвидации ЧС	Опорный пост пожарной части противопожарной службы (увеличение численности с 6 до 11 чел.)	Старополавский ципальный район, с.Черобаево	550 кв.метров	санитарно-защитная зона
27.	2-36	Объекты в области предупреждения чрезвычайных ситуаций	силы и средства ликвидации ЧС	Опорный пост пожарной части противопожарной службы (увеличение численности с 6 до 11 чел.)	Старополавский ципальный район, с.Салгово	550 кв.метров	санитарно-защитная зона
28.	2-37	Объекты в области предупреждения чрезвычайных ситуаций	силы и средства ликвидации ЧС	Опорный пост пожарной части противопожарной службы (увеличение численности с 6 до 11 чел.)	Николаевский ципальный район, х.Новый Быт	550 кв.метров	санитарно-защитная зона
29.	2-38	Объекты в области предупреждения чрезвычайных ситуаций	силы и средства ликвидации ЧС	Опорный пост пожарной части противопожарной службы (увеличение численности с 6 до 11 чел.)	Николаевский ципальный район, с.Политотдельское	550 кв.метров	санитарно-защитная зона
30.	2-39	Объекты в области предупреждения чрезвычайных ситуаций	силы и средства ликвидации ЧС	Опорный пост пожарной части противопожарной службы (увеличение численности с 6 до 11 чел.)	Городищенский ципальный район, пос.Самофаловка	550 кв.метров	санитарно-защитная зона
31.	2-40	Объекты в области предупреждения чрезвычайных ситуаций	силы и средства ликвидации ЧС	Опорный пост пожарной части противопожарной службы (увеличение численности с 6 до 11 чел.)	Ленинский муниципальный район, пос.Путь Ильича	550 кв.метров	санитарно-защитная зона

№ п/п	Номер объекта на карте	Вид объекта	Назначение объекта	Наименование объекта	Местоположение	Основные характеристики объекта	Характеристики зон с особыми условиями использования территории
1	2	3	4	5	6	7	8
32.	2-41	Объекты в области предупреждения чрезвычайных ситуаций	силы и средства ликвидации ЧС	Опорный пост части противопожарной службы (увеличение численности с 6 до 11 чел.)	Ольховский муниципальный район, х.Гурово	550 кв.метров	санитарно-защитная зона
33.	2-42	Объекты в области предупреждения чрезвычайных ситуаций	силы и средства ликвидации ЧС	Опорный пост части противопожарной службы (увеличение численности с 6 до 11 чел.)	Алексеевский муниципальный район, х.Рябовский	550 кв.метров	санитарно-защитная зона
34.	2-43	Объекты в области предупреждения чрезвычайных ситуаций	силы и средства ликвидации ЧС	Опорный пост части противопожарной службы (увеличение численности с 6 до 11 чел.)	Руднянский муниципальный район, с.Лопуховка	550 кв.метров	санитарно-защитная зона
35.	2-44	Объекты в области предупреждения чрезвычайных ситуаций	силы и средства ликвидации ЧС	Опорный пост части противопожарной службы (увеличение численности с 6 до 11 чел.)	Фроловский муниципальный район, пос.Образцы	550 кв.метров	санитарно-защитная зона
36.	2-45	Объекты в области предупреждения чрезвычайных ситуаций	силы и средства ликвидации ЧС	Опорный пост части противопожарной службы (увеличение численности с 6 до 11 чел.)	Клетский муниципальный район, ст-ца Кременская	550 кв.метров	санитарно-защитная зона
37.	2-46	Объекты в области предупреждения чрезвычайных ситуаций	силы и средства ликвидации ЧС	Склад с имуществом гражданской обороны	городской округ герой Волгоград	3000 кв.метров	санитарно-защитная зона
38.	2-47	Объекты в области предупреждения чрезвычайных ситуаций	силы и средства ликвидации ЧС	Склад с имуществом гражданской обороны	городской округ Волжский	3000 кв.метров	санитарно-защитная зона
39.	2-48	Объекты в области предупреждения чрезвычайных ситуаций	силы и средства ликвидации ЧС	Склад с имуществом гражданской обороны	Светлоярский муниципальный район, р.п.Светлый Яр	3000 кв.метров	санитарно-защитная зона

№ п/п	№ объекта на карте	Вид объекта	Назначение объекта	Наименование объекта	Местоположение	Основные характеристики объекта	Характеристики зон с особыми условиями использования территории
1	2	3	4	5	6	7	8
40.	2-49	Объекты в области предупреждения чрезвычайных ситуаций	силы и средства ликвидации ЧС	Склад с имуществом гражданской обороны	Городищенский муниципальный район, р.п.Городище	3000 кв.метров	санитарно-защитная зона
41.	2-50	Объекты в области предупреждения чрезвычайных ситуаций	силы и средства ликвидации ЧС	Склад с имуществом гражданской обороны	Дубовский муниципальный район, городское поселение город Дубовка	3000 кв.метров	санитарно-защитная зона
42.	2-51	Объекты в области предупреждения чрезвычайных ситуаций	силы и средства ликвидации ЧС	Склад с имуществом гражданской обороны	Среднеахтубинский муниципальный район, р.п.Средняя Ахтуба	3000 кв.метров	санитарно-защитная зона
43.	2-52	Объекты в области предупреждения чрезвычайных ситуаций	силы и средства ликвидации ЧС	Химико-радиометрическая лаборатория ГКУ ВО "Комплекс"	Городищенский муниципальный район, р.п.Городище или городской округ городерой Волгоград	810 кв.метров	санитарно-защитная зона
44.	2-54	Объекты в области предупреждения чрезвычайных ситуаций	силы и средства ликвидации ЧС	Построение системы оповещения на базе цифрового оборудования	муниципальные районы и городские округа Волгоградской области	программное обеспечение системы оповещения, использование цифровых каналов связи для оповещения населения Волгоградской области в муниципальных районах и городских округах Волгоградской области на базе единых дежурно-диспетчерских служб	не требуются
45.	2-63	Объекты в области предупреждения чрезвычайных ситуаций	ликвидация пожаров	Пожарно-химическая станция	Среднеахтубинский муниципальный район, Среднеахтубинское лесничество	устанавливаются техническим заданием	санитарно-защитная зона
46.	2-64	Объекты в области предупреждения чрезвычайных ситуаций	ликвидация пожаров	Пожарно-химическая станция	Котовский муниципальный район, Котовское лесничество	устанавливаются техническим заданием	санитарно-защитная зона

1.3. Сведения об объектах регионального значения, планируемых для размещения и отображенных на карте 3 "Образование"

№ п/п	Номер объекта на карте	Вид объекта	Назначение объекта	Наименование объекта	Местоположение	Основные характеристики объекта	Характеристики зон с особыми условиями использования территории
1	2	3	4	5	6	7	8
1.	3-1	Объекты образования: объекты государственных образовательных организаций Волгоградской области (далее именуются - объекты образования)	обеспечение образования населения	Строительство пристройки к государственному образовательному бюджетному учреждению культуры высшего профессионального образования "Волгоградский государственный институт искусств и культуры"	городской округ город-герой Волгоград, ул.им.Циолковского, д.4	Основные характеристики объекта устанавливаются техническим заданием	не требуются
2.	3-2	Объекты образования	обеспечение образования населения	Завершение строительства объекта "Учебный корпус "Профессиональное училище № 13 имени дважды Героя Социалистического труда В.И.Штепо в городе Калач-на-Дону в Волгоградской области" (2 этап строительства)	Калачевский муниципальный район, г.Калач-на-Дону	250 мест	не требуются
3.	3-15	Объекты образования	обеспечение образования населения	Строительство спального корпуса государственной казенной общеобразовательной организации "Кумылженский казачий кадетский корпус"	Кумылженский муниципальный район, х.Полов, ул.Почтовая, д.6	150 мест	не требуются
4.	3-16	Объекты образования	обеспечение образования населения	Строительство общежития на 100 мест при государственном казенном общеобразовательном учреждении "Алексеевский казачий кадетский корпус им.Г.Н.Трошева"	Алексеевский муниципальный район, х.Самолшинский, д.69/87	100 мест	не требуются
5.	3-17	Объекты образования	обеспечение образования населения	Строительство конноспортивного комплекса при государственном казенном общеобразовательном учреждении "Казачий кадетский корпус имени Героя Советского Союза К.И.Недурובה", Волгоград, р.п.Южный	городской округ город-герой Волгоград	20 мест	не требуются

№ п/п	Номер объекта на карте	Вид объекта	Назначение объекта	Наименование объекта	Местоположение	Основные характеристики объекта	Характеристики зон с особыми условиями использования территории
1	2	3	4	5	6	7	8
6.	3-18	Объекты образования	обеспечение образования населения	Строительство физкультурно-оздоровительного комплекса с бассейном при государственном казенном общеобразовательном учреждении "Казачий кадетский корпус имени Героя Советского Союза К.И.Недурובה", Волгоград, р.п.Южный	городской округ герой Волгоград	60 мест	не требуются
7.	3-19	Объекты образования	обеспечение образования населения	Строительство 3-этажной пристройки (800 кв.метров) к учебному корпусу государственного казенного общеобразовательного учреждения "Казачий кадетский корпус имени Героя Советского Союза К.И.Недурובה", Волгоград, р.п.Южный	городской округ герой Волгоград	200 мест	не требуются
8.	3-22	Объекты образования	обеспечение образования населения	Строительство ограждения по периметру территории государственного бюджетного образовательного учреждения начального профессионального образования "Профессиональное училище № 23" ("Себряковский технологический техникум")	городской округ Михайловка	устанавливаются техническим заданием	не требуются
9.	3-23	Объекты образования	обеспечение образования населения	Строительство водопровода и канализации в учебных производственных мастерских государственного бюджетного образовательного учреждения начального профессионального образования "Профессиональное училище № 23" ("Себряковский технологический техникум")	городской округ Михайловка	устанавливаются техническим заданием	не требуются

№ п/п	Номер объекта на карте	Вид объекта	Назначение объекта	Наименование объекта	Местоположение	Основные характеристики объекта	Характеристики зон с особыми условиями использования территории
1	2	3	4	5	6	7	8
10.	3-24	Объекты образования	обеспечение образования населения	Усиление конструкции здания общежития государственного бюджетного профессионального образовательного учреждения "Урюпинский агропромышленный техникум"	городской округ город Урюпинск	устанавливаются техническим заданием	не требуются
11.	3-25	Объекты образования	обеспечение образования населения	Строительство автономной котельной государственного бюджетного профессионального образовательного учреждения "Жирновский нефтяной техникум"	Жирновский муниципальный район, г.Жирновск	устанавливаются техническим заданием	не требуются
12.	3-50	Объекты образования	обеспечение образования населения	Многопрофильный детско-юношеский молодежный центр на базе государственного бюджетного детского оздоровительного учреждения Волгоградской области "Зеленая волна"	Дубовский муниципальный район, г.Дубовка	1000 мест	не требуются
13.	3-51	Объекты образования	обеспечение образования населения	Общеобразовательное учреждение общего образования со специализированным обучением по направлениям с действующими высшими учебными заведениями	городской округ город Волжский	1000-2000 мест	не требуются

№ п/п	Номер объекта на карте	Вид объекта	Назначение объекта	Наименование объекта	Местоположение	Основные характеристики объекта	Характеристики зон с особыми условиями использования территории
1	2	3	4	5	6	7	8
14.	3-52	Объекты образования	обеспечение образования населения	Общеобразовательное учреждение общего образования со специализированным обучением по направлениям с действующими высшими учебными заведениями	городской округ город-герой Волгоград, Красноармейский район	1000-2000 мест	не требуются
15.	3-53	Объекты образования	обеспечение образования населения	Общеобразовательное учреждение общего образования со специализированным обучением по направлениям с действующими высшими учебными заведениями	городской округ город-герой Волгоград, Тракторозаводский район	1000-2000 мест	не требуются
16.	3-55	Объекты образования	обеспечение образования населения	Государственное автономное учреждение дополнительного образования "Авиационно-спортивный клуб Волгоградской области им. Героя Советского Союза А.М. Числова"	Среднеахтубинский муниципальный район, р.п. Средняя Ахтуба	Ориентировочная площадь территории 34592,50 кв.метров	не требуются

1.4. Сведения об объектах регионального значения, планируемых для размещения и отображенных на карте 4 "Здравоохранение"

№ п/п	Номер объекта на карте	Вид объекта	Назначение объекта	Наименование объекта	Местоположение	Основные характеристики объекта	Характеристики зон с особыми условиями использования территории
1	2	3	4	5	6	7	8
1.	4-1	Объекты медицинских и фармацевтических организаций Волгоградской области, санаторно-курортных организаций Волгоградской области (далее именуются – объекты медицинских организаций)	оказание медицинской помощи	Лечебно-консультационный центр ГБУЗ "Волгоградский областной клинический онкологический диспансер № 1", Волгоград	городской округ город-герой Волгоград, ул.Им.Землячки, д.78	600 посещений в смену (взрослая поликлиника), 100 посещений в смену (детская поликлиника), 9 коек (реанимация и ПИТ), 60 коек (маммо-логическое отделение)	не требуются
2.	4-2	Объекты медицинских организаций	оказание медицинской помощи	Реконструкция приемного отделения государственного учреждения здравоохранения "Городская клиническая больница скорой медицинской помощи № 25", Волгоград, ул.Им.Землячки, д.74	городской округ город-герой Волгоград	устанавливаются техническим заданием	не требуются
3.	4-3	Объекты медицинских организаций	оказание медицинской помощи	Фельдшерско-акушерский пункт	Быковский муниципальный район, пос.Зеленый	20 посещений в смену	не требуются
4.	4-4	Объекты медицинских организаций	оказание медицинской помощи	Фельдшерско-акушерский пункт	Жирновский муниципальный район, с.Тетевятка	20 посещений в смену	не требуются
5.	4-5	Объекты медицинских организаций	оказание медицинской помощи	Фельдшерско-акушерский пункт	Жирновский муниципальный район, с.Бульжра	15 посещений в смену	не требуются
6.	4-7	Объекты медицинских организаций	оказание медицинской помощи	Реконструкция существующего здания под размещение поликлиники на 100 посещений в смену в с.Лог Иловлинского района Волгоградской области, проектирование и строительство	Иловлинский муниципальный район, с.Лог	100 посещений в смену	не требуются

№ п/п	Номер объекта на карте	Вид объекта	Назначение объекта	Наименование объекта	Местоположение	Основные характеристики объекта	Характеристики зон с особыми условиями использования территории
1	2	3	4	5	6	7	8
7.	4-8	Объекты медицинских организаций	оказание медицинской помощи	Фельдшерско-акушерский пункт	Камышинский муниципальный район, с.Гуселка	15 посещений в смену	не требуются
8.	4-10	Объекты медицинских организаций	оказание медицинской помощи	Фельдшерско-акушерский пункт	Котовский муниципальный район, с.Перещепное	15 посещений в смену	не требуются
9.	4-11	Объекты медицинских организаций	оказание медицинской помощи	Фельдшерско-акушерский пункт на 45 посещений в смену по адресу: с.Ильмень Руднянского муниципального района Волгоградской области, строительство	Руднянский муниципальный район, с.Ильмень	45 посещений в смену	не требуются
10.	4-12	Объекты медицинских организаций	оказание медицинской помощи	Фельдшерско-акушерский пункт на 45 посещений в смену по адресу: с.Лемешкино Руднянского муниципального района Волгоградской области, строительство	Руднянский муниципальный район, с.Лемешкино	45 посещений в смену	не требуются
11.	4-13	Объекты медицинских организаций	оказание медицинской помощи	Фельдшерско-акушерский пункт	Котовский муниципальный район, с.Коротино	20 посещений в смену	не требуются
12.	4-14	Объекты медицинских организаций	оказание медицинской помощи	Фельдшерско-акушерский пункт	Николаевский муниципальный район, с.Левчуновка	30 посещений в смену	не требуются
13.	4-15	Объекты медицинских организаций	оказание медицинской помощи	Фельдшерско-акушерский пункт	Николаевский муниципальный район, с.Политотделское	30 посещений в смену	не требуются
14.	4-17	Объекты медицинских организаций	оказание медицинской помощи	Фельдшерско-акушерский пункт в х.Красный Сад Среднехутубинского муниципального района	Среднехутубинский муниципальный район, х.Красный Сад	30 посещений в смену	не требуются

№ п/п	Номер объекта на карте	Вид объекта	Назначение объекта	Наименование объекта	Местоположение	Основные характеристики объекта	Характеристики зон с особыми условиями использования территории
1	2	3	4	5	6	7	8
15.	4-18	Объекты медицинских организаций	оказание медицинской помощи	Фельдшерско-акушерский пункт	Новоиколаевский муниципальный район, пос. Мирный	30 посещений в смену	не требуются
16.	4-19	Объекты медицинских организаций	оказание медицинской помощи	Фельдшерско-акушерский пункт	Ольховский муниципальный район, с. Романовка	20 посещений в смену	не требуются
17.	4-20	Объекты медицинских организаций	оказание медицинской помощи	Фельдшерско-акушерский пункт	Ольховский муниципальный район, пос. Нежинский	20 посещений в смену	не требуются
18.	4-21	Объекты медицинских организаций	оказание медицинской помощи	Фельдшерско-акушерский пункт	Ольховский муниципальный район, с. Ягодное	20 посещений в смену	не требуются
19.	4-22	Объекты медицинских организаций	оказание медицинской помощи	Фельдшерско-акушерский пункт	Палласовский муниципальный район, пос. Кумысолечебница	15 посещений в смену	не требуются
20.	4-23	Объекты медицинских организаций	оказание медицинской помощи	Фельдшерско-акушерский пункт	Ленинский муниципальный район, пос. Коммунар	30 посещений в смену	не требуются
21.	4-24	Объекты медицинских организаций	оказание медицинской помощи	Фельдшерско-акушерский пункт	Октябрьский муниципальный район, х. Нижнекумский	15 посещений в смену	не требуются
22.	4-25	Объекты медицинских организаций	оказание медицинской помощи	Фельдшерско-акушерский пункт	Октябрьский муниципальный район, х. Верхнекумский	10 посещений в смену	не требуются
23.	4-26	Объекты медицинских организаций	оказание медицинской помощи	Фельдшерско-акушерский пункт	Киквидзенский муниципальный район, х. Михайловка	15 посещений в смену	не требуются
24.	4-27	Объекты медицинских организаций	оказание медицинской помощи	Фельдшерско-акушерский пункт	Киквидзенский муниципальный район, х. Ежовка	20 посещений в смену	не требуются
25.	4-28	Объекты медицинских организаций	оказание медицинской помощи	Фельдшерско-акушерский пункт	Старополтавский муниципальный район, с. Кано	15 посещений в смену	не требуются

№ п/п	Номер объекта на карте	Вид объекта	Назначение объекта	Наименование объекта	Местоположение	Основные характеристики объекта	Характеристики зон с особыми условиями использования территории
1	2	3	4	5	6	7	8
26.	4-29	Объекты медицинских организаций	оказание медицинской помощи	Фельдшерско-акушерский пункт	Николаевский муниципальный район, с.Раздольное	30 посещений в смену	не требуются
27.	4-30	Объекты медицинских организаций	оказание медицинской помощи	Фельдшерско-акушерский пункт	Алексеевский муниципальный район, х.Реченский	устанавливаются техническим заданием	не требуются
28.	4-31	Объекты медицинских организаций	оказание медицинской помощи	Фельдшерско-акушерский пункт	Быковский муниципальный район, пос.отделения № 3 совхоза "Степной"	устанавливаются техническим заданием	не требуются
29.	4-32	Объекты медицинских организаций	оказание медицинской помощи	Фельдшерско-акушерский пункт	Быковский муниципальный район, пос.Красные Зори	10 посещений в смену	не требуются
30.	4-34	Объекты медицинских организаций	оказание медицинской помощи	Фельдшерско-акушерский пункт	Дубовский муниципальный район, с.Семеновка	устанавливаются техническим заданием	не требуются
31.	4-35	Объекты медицинских организаций	оказание медицинской помощи	Фельдшерско-акушерский пункт	Жирновский муниципальный район, с.Большая Князевка	8 посещений в смену	не требуются
32.	4-36	Объекты медицинских организаций	оказание медицинской помощи	Фельдшерско-акушерский пункт	Жирновский муниципальный район, с.Меловатка	8 посещений в смену	не требуются
33.	4-37	Объекты медицинских организаций	оказание медицинской помощи	Фельдшерско-акушерский пункт	Палласовский муниципальный район, пос.Ромашки	устанавливаются техническим заданием	не требуются
34.	4-38	Объекты медицинских организаций	оказание медицинской помощи	Фельдшерско-акушерский пункт	Калачевский муниципальный район, х.Тихоновка	устанавливаются техническим заданием	не требуются
35.	4-39	Объекты медицинских организаций	оказание медицинской помощи	Фельдшерско-акушерский пункт	Котельниковский муниципальный район, х.Нижние Черны	устанавливаются техническим заданием	не требуются

№ п/п	Номер объекта на карте	Вид объекта	Назначение объекта	Наименование объекта	Местоположение	Основные характеристики объекта	Характеристики зон с особыми условиями использования территории
1	2	3	4	5	6	7	8
36.	4-40	Объекты медицинских организаций	оказание медицинской помощи	Фельдшерско-акушерский пункт	Кумылженский муниципальный район, х.Филин	устанавливаются техническим заданием	не требуются
37.	4-41	Объекты медицинских организаций	оказание медицинской помощи	Фельдшерско-акушерский пункт	городской округ город Михайловка, х.Моховский	устанавливаются техническим заданием	не требуются
38.	4-42	Объекты медицинских организаций	оказание медицинской помощи	Фельдшерско-акушерский пункт	Новониколаевский муниципальный район, х.Грачи	устанавливаются техническим заданием	не требуются
39.	4-43	Объекты медицинских организаций	оказание медицинской помощи	Фельдшерско-акушерский пункт	Ольховский муниципальный район, х.Погожья Балка	20 посещений в смену	не требуются
40.	4-44	Объекты медицинских организаций	оказание медицинской помощи	Фельдшерско-акушерский пункт	Палласовский муниципальный район, с.Старая Иванцовка	устанавливаются техническим заданием	не требуются
41.	4-45	Объекты медицинских организаций	оказание медицинской помощи	Фельдшерско-акушерский пункт	Руднянский муниципальный район, с.Козловка	устанавливаются техническим заданием	не требуются
42.	4-46	Объекты медицинских организаций	оказание медицинской помощи	Фельдшерско-акушерский пункт	Светлоярский муниципальный район, пос.Луговой	устанавливаются техническим заданием	не требуются
43.	4-47	Объекты медицинских организаций	оказание медицинской помощи	Фельдшерско-акушерский пункт	Серафимовичский муниципальный район, х.Песчаный	устанавливаются техническим заданием	не требуются
44.	4-48	Объекты медицинских организаций	оказание медицинской помощи	Фельдшерско-акушерский пункт	Среднеахтубинский муниципальный район, пос.Волжанка	8 посещений в смену	не требуются
45.	4-49	Объекты медицинских организаций	оказание медицинской помощи	Фельдшерско-акушерский пункт	Урюпинский муниципальный район, х.Котовский	устанавливаются техническим заданием	не требуются

№ п/п	Номер объекта на карте	Вид объекта	Назначение объекта	Наименование объекта	Местоположение	Основные характеристики объекта	Характеристики зон с особыми условиями использования территории
1	2	3	4	5	6	7	8
46.	4-50	Объекты медицинских организаций	оказание медицинской помощи	Фельдшерско-акушерский пункт	Фроловский муниципальный район, х.Писарева	устанавливаются техническим заданием	не требуются
47.	4-52	Объекты медицинских организаций	оказание медицинской помощи	Инфекционная больница на 160 взрослых инфекционных коек и 20 посещений в смену	городской округ герой Волгоград, ул.Ижорская, д.29	160 коек, 20 посещений в смену	не требуются
48.	4-54	Объекты медицинских организаций	оказание медицинской помощи	Лечебно-консультационный центр по борьбе с туберкулезом на земельном участке по адресу: Волгоград, ул.Николая Отрады, 29	городской округ герой Волгоград, ул.Ижорская, д.29	800 коек, 135 посещений в смену	не требуются
49.	4-55	Объекты медицинских организаций	оказание медицинской помощи	Радиологический корпус для лучевой терапии на территории ГБУЗ "Волгоградский областной клинический онкологический диспансер"	городской округ герой Волгоград, ул.Землячки, д.78	20-25 посещений в смену на одном аппарате (четыре аппарата лучевой терапии)	не требуются
50.	4-56	Объекты медицинских организаций	оказание медицинской помощи	Реконструкция здания по ул.Юрьевская, 2 в Советском районе Волгограда под отделение ГУЗ "Детская клиническая поликлиника № 31"	городской округ герой Волгоград, ул.Юрьевская, д.2	188 посещений в смену	не требуются
51.	4-57	Объекты медицинских организаций	оказание медицинской помощи	Строительство многопрофильного отделения третьего этапа медицинской реабилитации ГУЗ "Клиническая больница скорой медицинской помощи № 7", г.Волгоград	городской округ герой Волгоград, ул.Казахская, д.1	50 посещений в смену	не требуются
52.	4-58	Объекты медицинских организаций	оказание медицинской помощи	Строительство родильного дома ГУЗ "Городская клиническая больница скорой медицинской помощи № 25", г.Волгоград	городской округ герой Волгоград, ул.Землячки, д.74	устанавливаются техническим заданием	не требуются

№ п/п	Номер объекта на карте	Вид объекта	Назначение объекта	Наименование объекта	Местоположение	Основные характеристики объекта	Характеристики зон с особыми условиями использования территории
1	2	3	4	5	6	7	8
53.	4-59	Объекты образования	образование медицинского персонала	Учебно-спортивный корпус ГАПОУ "Волгоградский медицинский колледж" по адресу: г. Волгоград, ул. Казахская, 12	городской округ город-герой Волгоград, ул. Казахская, д. 12	200 обучающихся в день	не требуются
54.	4-60	Объекты медицинских организаций	оказание медицинской помощи	Волгоградская областная детская клиническая больница, Волгоград	городской округ город-герой Волгоград, просп. Университетский, д. 100	устанавливаются техническим заданием	не требуются
55.	4-61	Объекты медицинских организаций	оказание медицинской помощи	Фельдшерско-акушерский пункт	Чернышковский муниципальный район, пос. Красноярский	устанавливаются техническим заданием	не требуются
56.	4-62	Объекты медицинских организаций	оказание медицинской помощи	Фельдшерско-акушерский пункт	Чернышковский муниципальный район, х. Фирсовка	20 посещений в смену	не требуются
57.	4-63	Объекты медицинских организаций	оказание медицинской помощи	Фельдшерско-акушерский пункт	Новоаннинский муниципальный район, х. Троецкий	15 посещений в смену	не требуются
58.	4-69	Объекты медицинских организаций	оказание медицинской помощи	Фельдшерско-акушерский пункт	Фроловский муниципальный район, х. Манский	15 посещений в смену	не требуются
59.	4-72	Объекты медицинских организаций	оказание медицинской помощи	Фельдшерско-акушерский пункт	Городищенский муниципальный район, х. Донской	20 посещений в смену	не требуются
60.	4-80	Объекты медицинских организаций	оказание медицинской помощи	детский инфекционный корпус в лечебном комплексе соматической больницы г. Волжского	городской округ город Волжский	корпус на 60 коек	не требуются
61.	4-81	Объекты медицинских организаций	оказание медицинской помощи	Строительство врачебной амбулатории в с. Цаца Цацинского сельского поселения Светлоярского района Волгоградской области (проектирование)	Светлоярский муниципальный район, Цацинское сельское поселение, с. Цаца	50 посещений в смену	не требуются

№ п/п	Номер объекта на карте	Вид объекта	Назначение объекта	Наименование объекта	Местоположение	Основные характеристики объекта	Характеристики зон с особыми условиями использования территории
1	2	3	4	5	6	7	8
62.	4-82	Объекты медицинских организаций	оказание медицинской помощи	Фельдшерско-акушерский пункт	Паласовский муниципальный район, пос. Лиманный	устанавливаются техническим заданием	не требуются
63.	4-83	Объекты медицинских организаций	оказание медицинской помощи	Фельдшерско-акушерский пункт	Николаевский муниципальный район, пос. Пионер	устанавливаются техническим заданием	не требуются
64.	4-84	Объекты медицинских организаций	оказание медицинской помощи	Фельдшерско-акушерский пункт	Октябрьский муниципальный район, х. Новоаксайский	устанавливаются техническим заданием	не требуются
65.	4-85	Объекты медицинских организаций	оказание медицинской помощи	Фельдшерско-акушерский пункт	Старополтавский муниципальный район, с. Колышкино	устанавливаются техническим заданием	не требуются
66.	4-86	Объекты медицинских организаций	оказание медицинской помощи	Фельдшерско-акушерский пункт	Старополтавский муниципальный район, с. Курнаевка	устанавливаются техническим заданием	не требуются
67.	4-87	Объекты медицинских организаций	оказание медицинской помощи	Фельдшерско-акушерский пункт	Суворовский муниципальный район, х. Чувилевский	устанавливаются техническим заданием	не требуются
68.	4-88	Объекты медицинских организаций	оказание медицинской помощи	"Центр позитивно-эмиссионной диагностики (с блоком радионуклидного обследования)"	городской округ город Волгоград	устанавливаются техническим заданием	не требуются
69.	4-90	Объекты медицинских организаций	оказание медицинской помощи	Поликлиническое отделение Урюпинского филиала ГБУЗ "Волгоградский областной клинический онкологический диспансер" Волгодонская область, г. Урюпинск, ул. Фридек-Мистек, 8	городской округ город Урюпинск	устанавливаются техническим заданием	не требуются

№ п/п	Номер объекта на карте	Вид объекта	Назначение объекта	Наименование объекта	Местоположение	Основные характеристики объекта	Характеристики зон с особыми условиями использования территории
1	2	3	4	5	6	7	8
70.	4-91	Объекты медицинских организаций	оказание специализированной медицинской помощи	Реконструкция здания ГКУЗ "Волгоградский областной специализированный дом реабилитации с ограничением поражением центральной нервной системы с нарушением психики" филиал № 3, г.Волжский	городской округ город Волжский	устанавливаются техническим заданием	не требуются
71.	4-92	Объекты медицинских организаций	оказание скорой медицинской помощи	Подстанция скорой медицинской помощи на территории ГУЗ "Клиническая больница скорой медицинской помощи № 15"	городской округ город-герой Волгоград, Красноармейский район	устанавливаются техническим заданием	не требуются
72.	4-93	Объекты медицинских организаций	оказание медицинской помощи	Лечебная амбулатория в с.Большие Чапурники Большечапурниковского сельского поселения Светлоярского района	Светлоярский муниципальный район, Большеблаженское сельское поселение, с.Большие Чапурники	устанавливаются техническим заданием	не требуются
73.	4-94	Объекты медицинских организаций	оказание медицинской помощи	Офис врача общей практики в х.Логовский Качачевского муниципального района Волгоградской области	Качачевский муниципальный район, Логовское сельское поселение, х.Логовский	устанавливаются техническим заданием	не требуются
74.	4-95	Объекты медицинских организаций	оказание медицинской помощи	Офис врача общей практики в п.Кирова Светлоярского муниципального района Волгоградской области	Светлоярский муниципальный район, пос.Кирова	устанавливаются техническим заданием	не требуются
75.	4-96	Объекты медицинских организаций	оказание медицинской помощи	Поликлиника на 240 посещений в смену в г.Новоаннинский	Новоаннинский муниципальный район, г.Новоаннинский	устанавливаются техническим заданием	не требуются
76.	4-97	Объекты медицинских организаций	оказание медицинской помощи	Фельдшерско-акушерский пункт в п.Путь Ильича Ленинского района	Ленинский муниципальный район, Ильичевское сельское поселение, пос.Путь Ильича	устанавливаются техническим заданием	не требуются
77.	4-98	Объекты медицинских организаций	оказание медицинской помощи	Фельдшерско-акушерский пункт в с.Вишнево Жирновского района	Жирновский район, Верхнедобрянское сельское поселение, с.Вишнево	устанавливаются техническим заданием	не требуются

№ п/п	Номер объекта на карте	Вид объекта	Назначение объекта	Наименование объекта	Местоположение	Основные характеристики объекта	Характеристики зон с особыми условиями использования территории
1	2	3	4	5	6	7	8
78.	4-99	Объекты медицинских организаций	оказание медицинской помощи	Фельдшерско-акушерский пункт в с.Алешники Жирновского района	Жирновский муниципальный район, Алешниковское сельское поселение, с.Алешники	устанавливаются техническим заданием	не требуются
79.	4-100	Объекты медицинских организаций	оказание медицинской помощи	Строительство детской поликлиники в структуре ГБУЗ "Городская детская больница" (предположительно по адресу: г.Волжский, площадь Труда)	городской округ Волжский	устанавливаются техническим заданием	не требуются
80.	4-101	Объекты медицинских организаций	оказание медицинской помощи	Строительство здания ГБУЗ "Волгоградская областная инфекционная больница № 2" в г.Волжском Волгоградской области для взрослого и детского населения	городской округ Волжский	устанавливаются техническим заданием	не требуются
81.	4-102	Объекты медицинских организаций	оказание медицинской помощи	Строительство поликлиники ГБУЗ "Калачевская центральная районная больница", на-Дону г.Калач-на-Дону	Калачевский муниципальный район, г.Калач-на-Дону	устанавливаются техническим заданием	не требуются
82.	4-103	Объекты медицинских организаций	оказание медицинской помощи	Врачебная амбулатория в с.Райгород Светлоярского муниципального района	Светлоярский муниципальный район, Райгородское сельское поселение, с.Райгород	устанавливаются техническим заданием	не требуются
83.	4-104	Объекты медицинских организаций	оказание медицинской помощи	Офис врача общей практики в с.Мариновка Калачевского муниципального района Волгоградской области	Калачевский муниципальный район, с.Мариновка	устанавливаются техническим заданием	не требуются

№ п/п	Номер объекта на карте	Вид объекта	Назначение объекта	Наименование объекта	Местоположение	Основные характеристики объекта	Характеристики зон с особыми условиями использования территории
1	2	3	4	5	6	7	8
84.	4-105	Объекты медицинских организаций	оказание медицинской помощи	Офис врача общей практики в поселке Кузмичи Цивильского района Волгоградской области	Городищенский муниципальный район, Кузмичевское сельское поселение, пос.Кузмичи	устанавливаются техническим заданием	не требуются
85.	4-106	Объекты медицинских организаций	оказание медицинской помощи	Фельдшерско-акушерский пункт в ст.Пугачевская Цивильского района Волгоградской области	Котельниковский муниципальный район, Пугачевское сельское поселение, ст-ца Пугачевская	устанавливаются техническим заданием	не требуются
86.	4-107	Объекты медицинских организаций	оказание медицинской помощи	Фельдшерско-акушерский пункт в х.Попов Цивильского района Волгоградской области	Кумыженский муниципальный район Поповское сельское поселение, х.Попов	устанавливаются техническим заданием	не требуются

1.5. Сведения об объектах регионального значения, планируемых для размещения и отображенных на карте 5 "Физическая культура и спорт"

№ п/п	Номер объекта на карте	Вид объекта	Назначение объекта	Наименование объекта	Местоположение	Основные характеристики объекта	Характеристики зон с особыми условиями использования территории
1.	2	3	4	5	6	7	8
1.	5-3	Объекты физической культуры и спорта	создание условий для занятий физической культурой и спортом	Плавательный бассейн в с.Старая Полтавка Волгоградской области	Старополтавский муниципальный район, с.Старая Полтавка	25 человек в смену	не требуются
2.	5-4	Объекты физической культуры и спорта	создание условий для занятий физической культурой и спортом	Строительство физкультурно-оздоровительного комплекса в р.п.Новониколаевском Волгоградской области	Новониколаевский муниципальный район, р.п.Новониколаевский	24 человека в смену	не требуются
3.	5-5	Объекты физической культуры и спорта	создание условий для занятий физической культурой и спортом	Строительство универсальной спортивной площадки, Волгоградская область, г.Волгоград, пр.Волжский, 16-а (приобретение металлоконструкций)	городской округ герой Волгоград	70 человек в смену	не требуются
4.	5-6	Объекты физической культуры и спорта	создание условий для занятий физической культурой и спортом	Строительство физкультурно-оздоровительного комплекса, Волгоградская область, р.п.Новониколаевский, ул.Первомайская, 1а (приобретение металлоконструкций и металлоизделий)	Новониколаевский муниципальный район, р.п.Новониколаевский	24 человека в смену	не требуются
5.	5-7	Объекты физической культуры и спорта	создание условий для занятий физической культурой и спортом	Строительство объекта "Многофункциональная игровая площадка площадью 800 кв.метров с детским спортивно-оздоровительным комплексом" г.Волгоград, ул.Елецкая, 96	городской округ герой Волгоград	23 человека в смену	не требуются
6.	5-8	Объекты физической культуры и спорта	создание условий для занятий физической культурой и спортом	Строительство объекта "Многофункциональная спортивная площадка 800 кв.метров с детским спортивно-оздоровительным комплексом" г.Волгоград, ул.им.Тулака, 1	городской округ герой Волгоград	23 человека в смену	не требуются

№ п/п	Номер объекта на карте	Вид объекта	Назначение объекта	Наименование объекта	Местоположение	Основные характеристики объекта	Характеристики зон с особыми условиями использования территории
1	2	3	4	5	6	7	8
7.	5-9	Объекты физической культуры и спорта	создание условий для занятий физической культурой и спортом	Строительство объекта "Многофункциональная игровая площадка 800 кв.метров с детским спортивно-оздоровительным комплексом" г.Волгоград, ул.Вучевича, 30	городской округ герой Волгоград	23 человека в смену	не требуются
8.	5-10	Объекты физической культуры и спорта	создание условий для занятий физической культурой и спортом	Строительство объекта "Многофункциональная игровая площадка 800 кв.метров с детским спортивно-оздоровительным комплексом" г.Волгоград, ул.Рабочей Крестьянской, 40	городской округ герой Волгоград	23 человека в смену	не требуются
9.	5-11	Объекты физической культуры и спорта	создание условий для занятий физической культурой и спортом	Строительство объекта "Многофункциональная игровая площадка 800 кв.метров с детским спортивно-оздоровительным комплексом" г.Волгоград, ул.Рокоссовского, 40а	городской округ герой Волгоград	23 человека в смену	не требуются
10.	5-12	Объекты физической культуры и спорта	создание условий для занятий физической культурой и спортом	Строительство объекта "Многофункциональная игровая площадка 800 кв.метров с детским спортивно-оздоровительным комплексом" г.Волгоград, ул.Полеская, 3а	городской округ герой Волгоград	23 человека в смену	не требуются
11.	5-15	Объекты физической культуры и спорта	создание условий для занятий физической культурой и спортом	Реконструкция тренировочной площадки на стадионе "Трактор", Волгоград, ул.Мотилевича, д.2а	городской округ герой Волгоград	75 человек в смену	не требуются
12.	5-17	Объекты физической культуры и спорта	создание условий для занятий физической культурой и спортом	Строительство объекта "Многофункциональная игровая площадка площадью 800 кв.метров с детским спортивно-оздоровительным комплексом" г.Волгоград, ул.Ярославская, д.5	городской округ герой Волгоград	23 человека в смену	не требуются

№ п/п	Номер объекта на карте	Вид объекта	Назначение объекта	Наименование объекта	Местоположение	Основные характеристики объекта	Характеристики зон с особыми условиями использования территории
1	2	3	4	5	6	7	8
13.	5-18	Объекты физической культуры и спорта	создание условий для занятий физической культурой и спортом	Строительство объекта "Многофункциональная игровая площадка площадью 800 кв.метров с детским спортивно-оздоровительным комплексом" г.Волгоград, ул.им.Колумба, д.5, 7	городской округ герой Волгоград	23 человека в смену	не требуются
14.	5-19	Объекты физической культуры и спорта	создание условий для занятий физической культурой и спортом	Строительство объекта "Многофункциональная игровая площадка площадью 800 кв.метров с детским спортивно-оздоровительным комплексом" г.Волгоград, ул.Вершинина, д.5а	городской округ герой Волгоград	23 человека в смену	не требуются
15.	5-20	Объекты физической культуры и спорта	создание условий для занятий физической культурой и спортом	Строительство объекта "Многофункциональная игровая площадка площадью 800 кв.метров с детским спортивно-оздоровительным комплексом" г.Волгоград, ул. 51 Гвардейской Дивизии, д.59	городской округ герой Волгоград	23 человека в смену	не требуются
16.	5-22	Объекты физической культуры и спорта	создание условий для занятий физической культурой и спортом	Строительство объекта "Многофункциональная игровая площадка площадью 800 кв.метров с детским спортивно-оздоровительным комплексом" Волгоградская область, г.Волгоград, пос.Аэропорт, д.18-21	городской округ герой Волгоград	23 человека в смену	не требуются
17.	5-23	Объекты физической культуры и спорта	создание условий для занятий физической культурой и спортом	Универсальный спортивный зал в г.Петров Вал Камышинского муниципального района Волго-г.Петров Валградской области	Камышинский район, центральная г.Петров Вал	устанавливаются техническим заданием	не требуются
18.	5-24	Объекты физической культуры и спорта	создание условий для занятий физической культурой и спортом	Плавательный бассейн "Искра". Строительство водозаборной скважины	городской округ герой Волгоград	устанавливаются техническим заданием	не требуются
19.	5-25	Объекты физической культуры и спорта	создание условий для занятий физической культурой и спортом	Спортивный комплекс с крытым катком, с искусственным льдом и плавательным бассейном	городской округ Фролово	устанавливаются техническим заданием	не требуются

№ п/п	№ объекта на карте	Вид объекта	Назначение объекта	Наименование объекта	Местоположение	Основные характеристики объекта	Характеристики зон с особыми условиями использования территории
1	2	3	4	5	6	7	8
20.	5-26	Объекты физической культуры и спорта	создание условий для занятий физической культурой и спортом	Строительство спортплощадки с уличными тренажерами в ст.Алексеевской по переулку Лазаренко, 7	Алексеевский муниципальный район, ст-ца Алексеевская, по переулку Лазаренко, д.7	устанавливаются техническим заданием	не требуются
21.	5-29	Объекты физической культуры и спорта	создание условий для занятий физической культурой и спортом	Устройство покрытия существующей беговой дорожки плоскостного сооружения в х.Черкесовский Черкесовского сельского поселения	Новоаннинский муниципальный район, х.Черкесовский	устанавливаются техническим заданием	санитарно-защитная зона
22.	5-30	Объекты физической культуры и спорта	создание условий для занятий физической культурой и спортом	Устройство покрытия существующей хоккейной площадки плоскостного сооружения в х.Бочаровский Бочаровского сельского поселения Новоаннинского муниципального района Волгоградской области	Новоаннинский муниципальный район, х.Бочаровский	устанавливаются техническим заданием	не требуются
23.	5-32	Объекты физической культуры и спорта	создание условий для занятий физической культурой и спортом	Универсальный зал с трибунами для занятий спортом и проведения спортивных соревнований (новое строительство)	Еланский муниципальный район, р.п.Елань	100-200 мест	не требуются
24.	5-33	Объекты физической культуры и спорта	создание условий для занятий физической культурой и спортом	Открытое плоскостное спортивное сооружение (новое строительство)	Еланский муниципальный район, р.п.Елань	480 мест	санитарно-защитная зона
25.	5-34	Объекты физической культуры и спорта	создание условий для занятий физической культурой и спортом	Универсальный зал с трибунами для занятий спортом и проведения спортивных соревнований (новое строительство)	Руднянский муниципальный район, р.п.Рудня	100-200 мест	не требуются
26.	5-35	Объекты физической культуры и спорта	создание условий для занятий физической культурой и спортом	Открытое плоскостное спортивное сооружение (реконструкция - дополнительные спортивные площадки)	Руднянский муниципальный район, р.п.Рудня, ул.Пионерская, д.44б	480 мест	санитарно-защитная зона
27.	5-36	Объекты физической культуры и спорта	создание условий для занятий физической культурой и спортом	Универсальный зал с трибунами для занятий спортом и проведения спортивных соревнований (новое строительство)	Палласовский муниципальный район, г.Палласовка	100-200 мест	не требуются

№ п/п	Номер объекта на карте	Вид объекта	Назначение объекта	Наименование объекта	Местоположение	Основные характеристики объекта	Характеристики зон с особыми условиями использования территории
1	2	3	4	5	6	7	8
28.	5-37	Объекты физической культуры и спорта	создание условий для занятий физической культурой и спортом	Открытое плоскостное спортивное сооружение (реконструкция – дополнительные спортивные площадки)	Палласовский муниципальный район, г.Палласовка, ул.Красноармейская, д.2	480 мест	санитарно-защитная зона
29.	5-38	Объекты физической культуры и спорта	создание условий для занятий физической культурой и спортом	Открытое плоскостное спортивное сооружение (реконструкция – строительство трибуны)	Серафимовичский муниципальный район, г.Серафимович	480 мест	санитарно-защитная зона
30.	5-39	Объекты физической культуры и спорта	создание условий для занятий физической культурой и спортом	Универсальный зал с трибунами для занятий спортом и проведения спортивных соревнований (новое строительство)	Суровикинский муниципальный район, г.Суровикино	100–200 мест	не требуются
31.	5-40	Объекты физической культуры и спорта	создание условий для занятий физической культурой и спортом	Открытое плоскостное спортивное сооружение (реконструкция)	Котельниковский муниципальный район, г.Котельниково, ул.Гришина, д.28	480 мест	санитарно-защитная зона
32.	5-41	Объекты физической культуры и спорта	создание условий для занятий физической культурой и спортом	Универсальный зал с трибунами для занятий спортом и проведения спортивных соревнований (новое строительство)	Котельниковский муниципальный район, г.Котельниково	100–200 мест	не требуются
33.	5-42	Объекты физической культуры и спорта	создание условий для занятий физической культурой и спортом	Строительство универсального спортивного зала по ул.Ленина, 18 в п.Пятиморск Калачевского муниципального района Волгоградской области	Калачевский муниципальный район, Ильевское сельское поселение, пос.Пятиморск	24 человека в смену	не требуются
34.	5-43	Объекты физической культуры и спорта	создание условий для занятий физической культурой и спортом	Строительство объекта "Региональный спортивно-тренировочный центр с трибунами для зрителей в зоне "А" жилого района "Дубовая роща" г.Котельниково. Физкультурно-оздоровительный центр"	Котельниковский муниципальный район, Котельниковское городское поселение, г.Котельниково	220 человек в смену	не требуются

№ п/п	Номер объекта на карте	Вид объекта	Назначение объекта	Наименование объекта	Местоположение	Основные характеристики объекта	Характеристики зон с особыми условиями использования территории
1	2	3	4	5	6	7	8
35.	5-44	Объекты физической культуры и спорта	создание условий для занятий физической культурой и спортом	Строительство объекта "Универсальный спортивный зал в г. Николаевске Николаевского муниципального района Волгоградской области"	Николаевский муниципальный район, г. Николаевск	40 человек в смену	не требуются
36.	5-80	Объекты физической культуры и спорта	создание условий для занятий физической культурой и спортом	Манеж легкоатлетический крытый с трибунами (для проведения соревнований национального и международного уровня)	городской округ город Волжский	пропускная способность 200-500 человек в день	санитарно-защитная зона
37.	5-81	Объекты физической культуры и спорта	создание условий для занятий физической культурой и спортом	Манеж легкоатлетический крытый с трибунами (для проведения соревнований национального и международного уровня)	городской округ город-герой Волгоград, Кировский район	пропускная способность 200-500 человек в день	санитарно-защитная зона
38.	5-82	Объекты физической культуры и спорта	создание условий для занятий физической культурой и спортом	Гребная база (реконструкция) (для проведения соревнований национального и международного уровня)	Среднеахтубинский муниципальный район	устанавливаются техническим заданием	не требуются
39.	5-83	Объекты физической культуры и спорта	создание условий для занятий физической культурой и спортом	Строительство открытого автдрома (для проведения соревнований национального и международного уровня)	городской округ город-герой Волгоград, Советский район	не менее 5 направлений спортивных соревнований	санитарно-защитная зона
40.	5-84	Объекты физической культуры и спорта	создание условий для занятий физической культурой и спортом	Реконструкция спортивного комплекса межмуниципального значения (для проведения соревнований национального уровня)	Иловлинский муниципальный район, Иловлинское городское поселение	устанавливаются техническим заданием	санитарно-защитная зона
41.	5-85	Объекты физической культуры и спорта	создание условий для занятий физической культурой и спортом	Реконструкция спортивного комплекса межмуниципального значения (для проведения соревнований национального уровня)	Светлоярский муниципальный район, Светлоярское городское поселение	устанавливаются техническим заданием	санитарно-защитная зона

№ п/п	№ объекта на карте	Вид объекта	Назначение объекта	Наименование объекта	Местоположение	Основные характеристики объекта	Характеристики зон с особыми условиями использования территории
1	2	3	4	5	6	7	8
42.	5-86	Объекты физической культуры и спорта	создание условий для занятий физической культурой и спортом	Реконструкция спортивного комплекса межмуниципального значения (для проведения соревнований национального уровня)	Калачевский муниципальный район, Калачевское поселение	устанавливаются техническим заданием	санитарно-защитная зона
43.	5-87	Объекты физической культуры и спорта	создание условий для занятий физической культурой и спортом	Реконструкция спортивного комплекса межмуниципального значения (для проведения соревнований национального уровня)	Дубовский муниципальный район, городское поселение Дубовка	устанавливаются техническим заданием	санитарно-защитная зона
44.	5-88	Объекты физической культуры и спорта	создание условий для занятий физической культурой и спортом	Строительство спортивного комплекса межмуниципального значения (для проведения соревнований национального уровня)	Ленинский муниципальный район, городское поселение Ленинск	устанавливаются техническим заданием	санитарно-защитная зона

1.6. Сведения об объектах регионального значения, планируемых для размещения и отображенных на карте 6 "Энергетика"

№ п/п	Номер объекта на карте	Вид объекта	Назначение объекта	Наименование объекта	Местоположение	Основные характеристики объекта	Характеристики зон с особыми условиями использования территории
1	2	3	4	5	6	7	8
1.	6-1	Объект электроснабжения	энергоснабжения	Реконструкция ВЛ 110 кВ Гумрак – Юбилейная с отпайками (ВЛ 110 кВ № 8) с заменой провода марки АС-185 на участке от отпайки на ПС 110 кВ Курганная до отпайки на ПС 110 кВ Разгуляевская на провод большего сечения	городской округ г. Волгоград	протяженность ВЛ 4,28 километра	охранная зона инженерных коммуникаций
2.	6-3	Объект электроснабжения	обеспечение снабжения	Реконструкция ВЛ 110 кВ Лемешкино – Жирновская (ВЛ 110 кВ № 446)	Жирновский муниципальный район, Руднянский муниципальный район	протяженность ВЛ 27,1 километра	охранная зона инженерных коммуникаций
3.	6-4	Объект электроснабжения	обеспечение снабжения	Реконструкция ВЛ 110 кВ Солдоча – Лог с отпайкой на ПС Ширия (ВЛ 110 кВ № 550) с устройством заходоу на ПС 110/10 кВ Ширия	Иловлинский муниципальный район, Оловлинский муниципальный район	протяженность ВЛ 39,9 километра	охранная зона инженерных коммуникаций
4.	6-7	Объект электроснабжения	обеспечение снабжения	ПС 110/6 кВ Цементная. Замена силовых трансформаторов 110/6 кВ Т-1, Т-2 мощностью 20 МВА на большую мощность ПО "Михайловские электрические сети" "Волгоградэнерго"	городской округ г. Михайловка	суммарная мощность трансформаторов 80 МВА	охранная зона инженерных коммуникаций
5.	6-9	Объект электроснабжения	обеспечение снабжения	Строительство ПС 110/10 кВ Городская-4 с питающими ВЛ-110 кВ (1 этап)	городской округ Волжский	максимальная мощность 10,443 МВт	охранная зона инженерных коммуникаций

№ п/п	Номер объекта на карте	Вид объекта	Назначение объекта	Наименование объекта	Местоположение	Основные характеристики объекта	Характеристики зон с особыми условиями использования территории
1	2	3	4	5	6	7	8
6.	6-10	Объект электроснабжения	энергоснабжения	ВЛ 110 кВ Волгоградская ГРЭС – Садовая с отпайками (ВЛ 110 кВ № 3), Развилка-2. Реконструкция ВЛ 110 кВ Волгоградская ГРЭС – Садовая с отпайками (ВЛ 110 кВ № 3), Развилка-2, замена провода ПО "Правобережные электрические сети" "Волгоград-энерго"	городской округ герой Волгоград	протяженность ВЛ 8,7 километра	охранная зона инженерных коммуникаций
7.	6-11	Объект электроснабжения	энергоснабжения	Сооружение двух ячеек 110 кВ на ПС 220 кВ Садовая для присоединения заходов ВЛ 110 Развилка № 2	городской округ герой Волгоград	2 ячейки 110 кВ	охранная зона инженерных коммуникаций
8.	6-12	Объект электроснабжения	энергоснабжения	Реконструкция ПС 500 кВ Балашовская в части установки шунтирующего реактора мощностью 180 МВА	Новоиколаевский муниципальный район, Новоиколаевское городское поселение	шунтирующий реактор мощностью 180 МВА	охранная зона инженерных коммуникаций
9.	6-13	Объект электроснабжения	энергоснабжения	Реконструкция ПС 220 кВ Кировская с установкой АТ 220/110 кВ мощностью 2х200 МВА и увеличением трансформаторной мощности до 560 МВА	городской округ герой Волгоград	мощность 2х200 МВА, мощность 2х80 МВА	охранная зона инженерных коммуникаций
10.	6-18	Объект электроснабжения	энергоснабжения	Реконструкция ВЛ 220 кВ Алюминиевая – Полунино с реконструкцией ПС 220 кВ Полунино	Дубовский муниципальный район	устанавливаются техническим заданием	охранная зона инженерных коммуникаций
11.	6-19	Объект электроснабжения	энергоснабжения	Реконструкция ВЛ 220 кВ Полунино – Литейная с реконструкцией ПС 220 кВ Литейная	Камышинский муниципальный район, Ольховский муниципальный район, Дубовский муниципальный район	устанавливаются техническим заданием	охранная зона инженерных коммуникаций

№ п/п	Номер объекта на карте	Вид объекта	Назначение объекта	Наименование объекта	Местоположение	Основные характеристики объекта	Характеристики зон с особыми условиями использования территории
1	2	3	4	5	6	7	8
12.	6-20	Объект электроснабжения	энергоснабжения	Комплексное техническое перевооружение и реконструкция ПС 220 кВ Волжская с установкой АТ 220/110 кВ 2х200 МВА и увеличением трансформаторной мощности до 606 МВА	городской округ город Волжский	мощность 2х200 МВА, мощность 2х63 МВА, мощность 2х40 МВА	охранная зона инженерных коммуникаций
13.	6-26	Объект электроснабжения	энергоснабжения	Реконструкция ПС 220 кВ Alumиниевая с установкой АТ 220/110 кВ мощностью 2х250 МВА и увеличением трансформаторной мощности до 1300 МВА	городской округ герой Волгоград	мощность 2х250 МВА, мощность 4х200 МВА	охранная зона инженерных коммуникаций
14.	6-27	Объект электроснабжения	энергоснабжения	Реконструкция ПС 220 кВ Гумрак с увеличением трансформаторной мощности на 190 МВА до 680 МВА (3х200 МВА+2х40 МВА)	городской округ герой Волгоград	мощность 3х200 МВА, мощность 2х40 МВА	охранная зона инженерных коммуникаций
15.	6-105	Объект электроснабжения	энергоснабжения	Сооружение заходов ВЛ 110 кВ Развилка-2 на ПС 220 кВ Садовая	городской округ герой Волгоград	протяженность ВЛ 995 километра	охранная зона инженерных коммуникаций
16.	6-106	Объект электроснабжения	энергоснабжения	Строительство ПС 110 кВ Интег-Ра с отпайками 110 кВ от ВЛ 110 кВ Волжская ТЭЦ-2 – Ахтуба (ВЛ 110 кВ № 295) и от ВЛ 110 кВ Волжская ТЭЦ-2 – Волжская № 1 с отпайками (ВЛ 110 кВ № 203)	городской округ герой Волгоград	мощность 2х16 МВА, протяженность ВЛ 23 километра	охранная зона инженерных коммуникаций
17.	6-109	Объект электроснабжения	энергоснабжения	Строительство ПС 110 кВ Долина с отпайкой 110 кВ от ВЛ 110 кВ Волгоградская ТЭЦ-3 – Райгород-2 (ВЛ 110 кВ № 300)	Светлоярский муниципальный район	мощность 2х10 МВА, протяженность ВЛ 10 километров	охранная зона инженерных коммуникаций

№ п/п	Номер объекта на карте	Вид объекта	Назначение объекта	Наименование объекта	Местоположение	Основные характеристики объекта	Характеристики зон с особыми условиями использования территории
1	2	3	4	5	6	7	8
18.	6-110	Объект электроснабжения	обеспечение энергоснабжения	Реконструкция ПС 110 кВ Михайловская с заменой ТТ в ячейке ВЛ 110 кВ Михайловская – Себряковская с отпайкой на ПС Цементная (ВЛ 110 кВ № 513) на ПС 110 кВ Михайловская	городской округ город Михайловка	устанавливаются техническим заданием	охранная зона инженерных коммуникаций
19.	6-111	Объект электроснабжения	обеспечение энергоснабжения	Реконструкция ПС 220 кВ Садовая с заменой двух трансформаторов 110/6 кВ мощностью 15 МВА и 16 МВА на два трансформатора 110/6 кВ мощностью 25 МВА	городской округ город Волгоград	мощность 2x25 МВА	охранная зона инженерных коммуникаций
20.	6-112	Объект электроснабжения	обеспечение энергоснабжения	Реконструкция ПС 220 кВ Садовая с установкой АТ 220/110 кВ мощностью 2x125 МВА и увеличением трансформаторной мощности до 250 МВА	городской округ город Волгоград	мощность 2x125 МВА	охранная зона инженерных коммуникаций
21.	6-113	Объект электроснабжения	обеспечение энергоснабжения	Система электроснабжения линейной производственной диспетчерской службы "Карачево" Волгоградского районного нефтепроводного управления с заменой закрытого распределительного устройства, комплектной трансформаторной подстанции, питаемого управления и кабельных линий Строительство Волгоградская область, Котельниковский район, территория Котельниковского сельского поселения	Котельниковский муниципальный район, Котельниковское сельское поселение	устанавливаются техническим заданием	охранная зона инженерных коммуникаций

№ п/п	№ объекта на карте	Вид объекта	Назначение объекта	Наименование объекта	Местоположение	Основные характеристики объекта	Характеристики зон с особыми условиями использования территории
1	2	3	4	5	6	7	8
22.	6-115	Инвестиционный объект	Генерирование электроэнергии	Солнечная электростанция, строительство	Светлоярский муниципальный район (участок с кадастровым номером: 34:26:000000:149)	мощность 25 МВт	охранная зона инженерных коммуникаций
23.	6-116	Инвестиционный объект	Генерирование электроэнергии	Солнечная электростанция, строительство	Светлоярский муниципальный район (участок с кадастровым номером: 34:26:050301:1044)	мощность 25 МВт	охранная зона инженерных коммуникаций
24.	6-117	Инвестиционный объект	Генерирование электроэнергии	Солнечная электростанция, строительство	Палласовский муниципальный район г.Палласовка (участок в границах кадастрового квартала: 34:23:190002)	мощность 25 МВт	охранная зона инженерных коммуникаций
25.	6-118	Инвестиционный объект	Генерирование электроэнергии	Солнечная электростанция, строительство	Даниловский муниципальный район Профсоюзинское сельское поселение (участок с кадастровым номером: 34:04:020005:89)	мощность 25 МВт	охранная зона инженерных коммуникаций
26.	6-370	Объект электроснабжения	Электрогенерация	"ВТЭЦ. Резервирование подачи топлива КА ст. № 1" Волгоградская область, г.Волжский	городской округ город Волжский	устанавливается техническим заданием	охранная зона инженерных коммуникаций
27.	6-371	Объект электроснабжения	Электрогенерация	"ВТЭЦ. Модернизация системы вибромониторинга ТА № 1, 2, 5-8", Волгоградская область, г.Волжский	городской округ город Волжский	устанавливается техническим заданием	охранная зона инженерных коммуникаций

№ п/л	№мер объекта на карте	Вид объекта	Назначение объекта	Наименование объекта	Местоположение	Основные характеристики объекта	Характеристики зон с особыми условиями использования территории
1	2	3	4	5	6	7	8
28.	6-372	Объект электроснабжения	Электрогенерация	"ВТЭЦ. Комплекс антитеррористической защиты" Волгоградская область, г.Волжский	городской округ город Волжский	устанавливается техническим заданием	охранная зона инженерных коммуникаций
29.	6-373	Объект электроснабжения	Электрогенерация	"ВТЭЦ. Модернизация БГК ст. № 4 и БЧК ст. № 1" Волгоградская область, г.Волжский	городской округ город Волжский	устанавливается техническим заданием	охранная зона инженерных коммуникаций
30.	6-374	Объект электроснабжения	Электрогенерация	"ВТЭЦ. Техпереворужение бойлерной установки 1А ст. № 2" Волгоградская область, г.Волжский	городской округ город Волжский	устанавливается техническим заданием	охранная зона инженерных коммуникаций
31.	6-375	Объект электроснабжения	Электрогенерация	"ВТЭЦ. Техпереворужение систем возбуждения и синхронизации ПГ-2" Волгоградская область, г.Волжский	городской округ город Волжский	устанавливается техническим заданием	охранная зона инженерных коммуникаций
32.	6-376	Объект электроснабжения	Электрогенерация	"ВТЭЦ-2. Комплекс анти-террористической защиты" Волгоградская область, г.Волжский	городской округ город Волжский	устанавливается техническим заданием	охранная зона инженерных коммуникаций
33.	6-377	Объект теплоснабжения	Теплоснабжение	Блочно-модульная котельная ГБУЗ г.Камышин "Городская больница № 1" г.Петров Вал Камышинского муниципального района Волгоградской области	Камышинский муниципальный район, г.Петров Вал	устанавливается техническим заданием	охранная зона инженерных коммуникаций
34.	6-378	Объект теплоснабжения	Теплоснабжение	Автономный источник теплоснабжения ФАП Краснополюский, с.Краснополе, Нехаевский район	Нехаевский муниципальный район, с.Краснополе	устанавливается техническим заданием	охранная зона инженерных коммуникаций
35.	6-379	Объект теплоснабжения	Теплоснабжение	Автономный источник теплоснабжения ФАП Тишанский, станция Тишанская, Нехаевский район	Нехаевский муниципальный район, ст-ца Тишанская	устанавливается техническим заданием	охранная зона инженерных коммуникаций

№ п/п	Номер объекта на карте	Вид объекта	Назначение объекта	Наименование объекта	Местоположение	Основные характеристики объекта	Характеристики зон с особыми условиями использования территории
1	2	3	4	5	6	7	8
36.	6-380	Объект теплоснабжения	Теплоснабжение	Автономный источник теплоснабжения ФАП Акчериновский, х.Дьяконовский 1-й, Урюпинский район	Урюпинский муниципальный район, х.Дьяконовский 1-й	устанавливается техническим заданием	охранная зона инженерных коммуникаций
37.	6-381	Объект теплоснабжения	Теплоснабжение	Автономный источник теплоснабжения ФАП Теплинский, станция Теплинская, Урюпинский район	Урюпинский муниципальный район, ст-ца Теплинская	устанавливается техническим заданием	охранная зона инженерных коммуникаций
38.	6-382	Объект теплоснабжения	Теплоснабжение	Автономный источник теплоснабжения ФАП Долговский, х.Долгий, Урюпинский район	Урюпинский муниципальный район, х.Долгий	устанавливается техническим заданием	охранная зона инженерных коммуникаций
39.	6-383	Объект теплоснабжения	Теплоснабжение	Автономный источник теплоснабжения ФАП Вишняковский, х.Вишняковский, Урюпинский район	Урюпинский муниципальный район, х.Вишняковский	устанавливается техническим заданием	охранная зона инженерных коммуникаций
40.	6-384	Объект теплоснабжения	Теплоснабжение	Автономный источник теплоснабжения ФАП Ольховский, х.Ольховский, Урюпинский район	Урюпинский муниципальный район, х.Ольховский	устанавливается техническим заданием	охранная зона инженерных коммуникаций
41.	6-385	Объект теплоснабжения	Теплоснабжение	Автономный источник теплоснабжения ФАП Верхнебезьяновский, х.Верхнебезьяновский, Урюпинский район	Урюпинский муниципальный район, х.Верхнебезьяновский	устанавливается техническим заданием	охранная зона инженерных коммуникаций
42.	6-386	Объект теплоснабжения	Теплоснабжение	Автономный источник теплоснабжения ФАП Булековский, х.Булековский, Урюпинский район	Урюпинский муниципальный район, х.Булековский	устанавливается техническим заданием	охранная зона инженерных коммуникаций
43.	6-387	Объект теплоснабжения	Теплоснабжение	Автономный источник теплоснабжения ФАП Бубновский, х.Бубновский, Урюпинский район	Урюпинский муниципальный район, х.Бубновский	устанавливается техническим заданием	охранная зона инженерных коммуникаций

№ п/п	№ объекта на карте	Вид объекта	Назначение объекта	Наименование объекта	Местоположение	Основные характеристики объекта	Характеристики зон с особыми условиями использования территории
1	2	3	4	5	6	7	8
44.	6-388	Объект теплоснабжения	Теплоснабжение	Автономный источник теплоснабжения врачебной амбулатории поселка Учхоз, п. Учхоз, Урюпинский район	Урюпинский муниципальный район, пос. Учхоз	устанавливается техническим заданием	охранная зона инженерных коммуникаций
45.	6-389	Объект теплоснабжения	Теплоснабжение	Автономный источник теплоснабжения врачебной амбулатории Беспаловская, х. Беспаловский, Урюпинский район	Урюпинский муниципальный район, х. Беспаловский	устанавливается техническим заданием	охранная зона инженерных коммуникаций

1.7. Сведения об объектах регионального значения, планируемых для размещения и отображенных на карте 7 "Промышленность и торговля"

№ п/п	Номер объекта на карте	Вид объекта	Назначение объекта	Наименование объекта	Местоположение	Основные характеристики объекта	Характеристики зон с особыми условиями использования территории
1	2	3	4	5	6	7	8
1.	7-1	Иные объекты, предусмотренные законодательством Российской Федерации и законодательством Волгоградской области в соответствии с полномочиями субъектов Российской Федерации (далее именуются – иные объекты)	обеспечение развития промышленного потенциала	Индустриальный парк "Волга"	городской округ город Волжский	устанавливаются техническим заданием	санитарно-защитная зона
2.	7-2	Иные объекты	обеспечение развития промышленного потенциала	Индустриальный парк "Волжский"	городской округ город Волжский, ул. 7-я Автодорога, д.6	устанавливаются техническим заданием	санитарно-защитная зона
3.	7-3	Иные объекты	обеспечение развития промышленного потенциала	Индустриальный парк "Волгоград"	городской округ город Волгоград, ул.М.Бахтурова, д.12	устанавливаются техническим заданием	санитарно-защитная зона
4.	7-4	Иные объекты	обеспечение развития промышленного потенциала	Индустриальный парк "НИКО-ХИМ"	городской округ город Волгоград, ул.40 лет ВЛКСМ, д.57	устанавливаются техническим заданием	санитарно-защитная зона
5.	7-6	Иные объекты	обеспечение развития промышленного потенциала	Индустриальный парк "Волгоградмбель" на базе ОАО "Волгоградмбель" завод им.Ермана	городской округ город Волгоград, ул.Ижикитина, д.2	устанавливаются техническим заданием	санитарно-защитная зона
6.	7-7	Иные объекты	обеспечение развития промышленного потенциала	Индустриальный парк на базе АО "ВМК "Красный Октябрь"	городской округ город Волгоград, просп. им.В.И.Ленина, д.110	устанавливаются техническим заданием	санитарно-защитная зона
7.	7-8	Иные объекты	обеспечение развития промышленного потенциала	Индустриальный парк на базе бывшего Волгоградского моторного завода	городской округ город Волгоград, ш.Авиаторов, д.8	устанавливаются техническим заданием	санитарно-защитная зона

№ п/п	Номер объекта на карте	Вид объекта	Назначение объекта	Наименование объекта	Местоположение	Основные характеристики объекта	Характеристики зон с особыми условиями использования территории
1	2	3	4	5	6	7	8
8.	7-9	Иные объекты	обеспечение развития промышленного потенциала	Индустриальный парк "Болжский Химик" на базе ОАО "Эктос Волга"	городской округ город Волжский, ул. 7-я Автодорога, д.23	устанавливаются техническим заданием	санитарно-защитная зона
9.	7-10	Иные объекты	обеспечение развития промышленного потенциала	Индустриальный парк "Энергия"	городской округ город Волжский, 2-й Индустриальный проезд, д.3	устанавливаются техническим заданием	санитарно-защитная зона
10.	7-11	Иные объекты	обеспечение развития промышленного потенциала	Индустриальный парк на базе ООО "Волгоградская ГРЭС"	городской округ городерой Волгоград, ул.Промысловая, д.2	устанавливаются техническим заданием	санитарно-защитная зона
11.	7-12	Иные объекты	обеспечение развития промышленного потенциала	Индустриальный парк "Орловка"	Городищенский муниципальный район, ж.д.ст.Орловка, расположен в границах кадастровых участков 34:03:120008:184, 34:03:120008:183, 34:03:120008:181, 34:03:120008:535, 34:03:120008:534, 34:03:120008:599, 34:03:120003:1186, 34:03:120003:17617	площадь 17,72 гектара	санитарно-защитная зона
12.	7-13	Иные объекты	обеспечение развития промышленного потенциала	Волгоградский инновационный территориальный кластер по производству современных строительных материалов и высокоочищенных химических продуктов на основе Светлоярского и Наримановского месторождений хлористого магния на базе ОАО "Каустик"	городской округ городерой Волгоград, ул.40 лет ВЛКСМ, д.57	устанавливаются техническим заданием	санитарно-защитная зона

№ п/п	Номер объекта на карте	Вид объекта	Назначение объекта	Наименование объекта	Местоположение	Основные характеристики объекта	Характеристики зон с особыми условиями использования территории
1	2	3	4	5	6	7	8
13.	7-14	Иные объекты	обеспечение развития потенциала промышленного цеха	Участок особой экономической зоны Волгоградской области. Участок в промышленной зоне Красноармейского района на базе промышленной площадки ВОО "Химпром" и участки, расположенные вблизи границ ВОО "Химпром", по адресу г.Волгоград, ул.Промысловая	городской округ герой Волгоград, ул.Промысловая	устанавливаются техническим заданием	санитарно-защитная зона
14.	7-16	Иные объекты	обеспечение развития потенциала	Участок особой экономической зоны Волгоградской области. Участок на базе АО "РУСАЛ УРАЛ" в Волгограде "Объединенная компания РУСАЛ Волгоградский алюминиевый завод", по адресу г.Волгоград, ул.Шкирятова, 21 и земельных участках, расположенных вблизи границ РУСАЛ Волгоград до индустриального (промышленного) парка "Орловка"	городской округ герой Волгоград, ул.Шкирятова, д.21 и земельных участки, расположенные вблизи границ РУСАЛ Волгоград до индустриального (промышленного) парка "Орловка"	устанавливаются техническим заданием	санитарно-защитная зона
15.	7-17	Иные объекты	обеспечение развития потенциала	ООО "Лукойл-Волгограднефтепереработка". Реконструкция коксового производства, проект обеспечения увеличения производства прокаленного кокса для нужд алюминиевой промышленности; установка гидроочистки дизельного топлива, II очередь; проект направлен на улучшение экологии; монтаж котла-утилизатора, проект направлен на улучшение экологии; строительство установки АВТ атмосферно-вакуумной трубчатки (установки для перегонки нефти)	городской округ герой Волгоград, ул.40 лет ВЛКСМ, д.55	устанавливаются техническим заданием	санитарно-защитная зона

№ п/п	Номер объекта на карте	Вид объекта	Назначение объекта	Наименование объекта	Местоположение	Основные характеристики объекта	Характеристики зон с особыми условиями использования территории
1	2	3	4	5	6	7	8
16.	7-18	Иные объекты	обеспечение промышленного потенциала развития	ОАО "Волжский Оргсинтез". Строительство парогурбогенаторного комплекса; проект направлен на производство карбамата МН	городской округ город Волжский, ул.Александрова, д.100	устанавливаются техническим заданием	санитарно-защитная зона
17.	7-19	Иные объекты	обеспечение промышленного потенциала развития	ООО СП "Волгодеминойл". Освоение Ливенской залежи Нижнедобринского месторождения	Жирновский муниципальный район	устанавливаются техническим заданием	санитарно-защитная зона
18.	7-20	Иные объекты	обеспечение промышленного потенциала развития	ООО "ИЗОПАН РУС". Проект по строительству завода по изготовлению сэндвич-панелей объемом производства 2 млн.кв.метров в год	городской округ город Волжский, ул.Александрова, д.51	объем производства 2 млн.кв.метров в год	санитарно-защитная зона
19.	7-21	Иные объекты	обеспечение промышленного потенциала развития	Горно-обогатительный комбинат по добыче и обогащению калийных солей мощностью 2,3 млн.тонн в год 95-процентного KCL. Гремяченского месторождения Котельниковского района Волгоградской области (Котельниковский район), общество с ограниченной ответственностью "ЕвроХим-ВолгаКалий"	Котельниковский муниципальный район	мощность 2,3 млн.тонн в год	санитарно-защитная зона
20.	7-22	Иные объекты	обеспечение промышленного потенциала развития	Строительство и развитие производства автобусов на территории городского округа город Волжский (г.Волжский), общество с ограниченной ответственностью "ВОЛГАБАС"	городской округ город Волжский, ул.Александрова, д.67ж	устанавливаются техническим заданием	санитарно-защитная зона

№ п/п	Номер объекта на карте	Вид объекта	Назначение объекта	Наименование объекта	Местоположение	Основные характеристики объекта	Характеристики зон с особыми условиями использования территории
1	2	3	4	5	6	7	8
21.	7-23	Иные объекты	обеспечение развития промышленного потенциала	Создание химико-фармацевтического кластера в Волгоградской области (г.Волгоград), частные и институциональные инвесторы	городской округ герой Волгоград, ул.Новороссийская, д.39	устанавливаются техническим заданием	санитарно-защитная зона
22.	7-24	Иные объекты	обеспечение развития промышленного потенциала	"Камышинский текстиль" (г.Камышин), общество с ограниченной ответственностью "Камышинский текстиль"	городской округ Камышин, ул.Ленина, д.5	устанавливаются техническим заданием	санитарно-защитная зона
23.	7-25	Иные объекты	обеспечение развития промышленного потенциала	Комплекс глубокой переработки ВГО, 1 этап (г.Волгоград), общество с ограниченной ответственностью "ЛУКОЙЛ-Волгоград-нефтепереработка"	городской округ герой Волгоград	устанавливаются техническим заданием	санитарно-защитная зона
24.	7-26	Иные объекты	обеспечение развития промышленного потенциала	Реконструкция главного корпуса с созданием производства полиэфирных кордных тканей и технических нитей (г.Волжский), закрытое акционерное общество "Газпром химволокно"	городской округ Волжский, ул.Александрова, д.63	устанавливаются техническим заданием	санитарно-защитная зона
25.	7-27	Иные объекты	обеспечение развития промышленного потенциала	Авловское газонефтяное месторождение (Котовский район), общество с ограниченной ответственностью совместное предприятие "Волгодеминойл"	Котовский муниципальный район	устанавливаются техническим заданием	санитарно-защитная зона
26.	7-28	Иные объекты	обеспечение развития промышленного потенциала	Нефтяное месторождение "Доброе" (Камышинский район), общество с ограниченной ответственностью совместное предприятие "Волгодеминойл"	Камышинский муниципальный район	устанавливаются техническим заданием	санитарно-защитная зона

№ п/п	Номер объекта на карте	Вид объекта	Назначение объекта	Наименование объекта	Местоположение	Основные характеристики объекта	Характеристики зон с особыми условиями использования территории
1	2	3	4	5	6	7	8
27.	7-29	Иные объекты	обеспечение развития промышленного потенциала	Нефтегазовое месторождение "Молодежное" (Камышинский район), общество с ограниченной ответственностью совместное предприятие "Волгодельной"	Камышинский муниципальный район	устанавливаются техническим заданием	санитарно-защитная зона
28.	7-30	Иные объекты	обеспечение развития промышленного потенциала	Строительство завода по производству продуктов разделения воздуха и строительство станции наполнения баллонов водородом повышенной чистоты (г. Волгоград), общество с ограниченной ответственностью "Практиксайр Волгоград"	городской округ герой Волгоград, ул. 40 лет ВЛКСМ, д.57г, кадастровый номер 34:26:070101:133	устанавливаются техническим заданием	санитарно-защитная зона
29.	7-31	Иные объекты	обеспечение развития промышленного потенциала	Создание производства полимерных улаковочных многослойных пленок и материалов (г. Волгоград), акционерное общество "Сидл Эйр Каустик"	городской округ герой Волгоград, ул. 40 лет ВЛКСМ, д.57	устанавливаются техническим заданием	санитарно-защитная зона
30.	7-32	Иные объекты	обеспечение развития промышленного потенциала	Организация производства по нанесению полимерного покрытия на оцинкованный лист на территории Волгоградской области (г. Волгоград), общество с ограниченной ответственностью "Радуга Цинк Лист"	городской округ герой Волгоград	устанавливаются техническим заданием	санитарно-защитная зона
31.	7-33	Иные объекты	обеспечение развития промышленного потенциала	Создание завода по производству керамического кирпича, общество с ограниченной ответственностью "Котовский кирпичный завод"	Котовский муниципальный район	устанавливаются техническим заданием	санитарно-защитная зона
32.	7-34	Иные объекты	обеспечение развития промышленного потенциала	Создание современного машиностроительного предприятия, общество с ограниченной ответственностью "ХСЛ"	Ленинский муниципальный район	устанавливаются техническим заданием	санитарно-защитная зона

№ п/п	Номер объекта на карте	Вид объекта	Назначение объекта	Наименование объекта	Местоположение	Основные характеристики объекта	Характеристики зон с особыми условиями использования территории
1	2	3	4	5	6	7	8
33.	7-35	Иные объекты	обеспечение развития промышленного потенциала	Модернизация производства автоформованных деталей, открытое акционерное общество "Волжский завод асбестовых технических изделий"	городской округ город Волжский	устанавливаются техническим заданием	санитарно-защитная зона
34.	7-36	Иные объекты	обеспечение развития промышленного потенциала	Расширение производства безасбестовой продукции – высоко-температурных теплоизоляционных тканей и армирующих тканей и сеток, общество с ограниченной ответственностью "Волжский завод текстильных материалов"	городской округ город Волжский	устанавливаются техническим заданием	санитарно-защитная зона
35.	7-37	Иные объекты	обеспечение развития промышленного потенциала	Организация нового производства электросварных прямошовных стальных труб на производственных площадях общества с ограниченной ответственностью "Урюпинский машиностроительный завод", общество с ограниченной ответственностью "Урюпинский машиностроительный завод"	городской округ город Урюпинск	устанавливаются техническим заданием	санитарно-защитная зона
36.	7-38	Иные объекты	обеспечение развития промышленного потенциала	Линия по переработке пластиковой бутылки ПЭТ и ПШ, индивидуальной предприниматель Майоров П.С.	городской округ город Фролово	устанавливаются техническим заданием	санитарно-защитная зона
37.	7-39	Иные объекты	обеспечение развития промышленного потенциала	Создание энергоцентра "мини-ТЭС" (г.Волжский), закрытое акционерное общество "Газпром химволокно"	городской округ город Волжский, ул.Александрова, д.63	устанавливаются техническим заданием	санитарно-защитная зона

№ п/п	Номер объекта на карте	Вид объекта	Назначение объекта	Наименование объекта	Местоположение	Основные характеристики объекта	Характеристики зон с особыми условиями использования территории	
1	2	3	4	5	6	7	8	
38.	7-40	Иные объекты	обеспечение торговли	развития	Строительство торгового объекта общей площадью 500 кв.метров, общество с ограниченной ответственностью "Тамерлан"	Новониколаевский муниципальный район	общая площадь 500 кв.метров	санитарно-защитная зона
39.	7-41	Иные объекты	обеспечение промышленного производства	развития	Строительство одноэтажного офисного здания общей площадью 960 кв.метров, общество с ограниченной ответственностью "Газпром межрегионгаз Волгоград"	Новониколаевский муниципальный район	общая площадь здания 960 кв.метров	не требуются
40.	7-42	Иные объекты	обеспечение торговли	развития	Строительство розничного рынка с предварительным согласованием места размещения объекта, общество с ограниченной ответственностью "Паритет"	Октябрьский муниципальный район	устанавливаются техническим заданием	санитарно-защитная зона
41.	7-43	Иные объекты	обеспечение торговли	развития	Расширение торговых площадей, индивидуальный предприниматель, глава крестьянского (фермерского) хозяйства Кировов С.М.	Октябрьский муниципальный район	устанавливаются техническим заданием	не требуются
42.	7-44	Иные объекты	обеспечение торговли	развития	Строительство многофункционального придорожного комплекса, индивидуальный предприниматель Бескороваев И.В.	Чернышковский муниципальный район	устанавливаются техническим заданием	не требуются
43.	7-45	Иные объекты	обеспечение торговли	развития	Строительство универсального рынка по улице Штеменко, д.4а, общество с ограниченной ответственностью "МАН"	городской округ город Урюпинск, ул.Штеменко, д.4а	устанавливаются техническим заданием	санитарно-защитная зона

№ п/п	Номер объекта на карте	Вид объекта	Назначение объекта	Наименование объекта	Местоположение	Основные характеристики объекта	Характеристики зон с особыми условиями использования территории
1	2	3	4	5	6	7	8
44.	7-46	Иные объекты	обеспечение развития торговли	Строительство торгового комплекса по проспекту Ленина, д.70, открытое акционерное общество "Хоперская улаковка", индивидуальные предприниматели Яшкин С.А., Воронин А.Г., Косолапова Н.Г.	городской округ город Урюпинск, просп.Ленина, д.70	устанавливаются техническим заданием	не требуются
45.	7-47	Иные объекты	обеспечение торговли	Строительство объекта производственного сервиса, индивидуальный предприниматель Ветохина Л.П.	Октябрьский муниципальный район	устанавливаются техническим заданием	не требуются
46.	7-48	Иные объекты	обеспечение торговли	Строительство торгово-развлекательного комплекса, индивидуальный предприниматель Юмагулова Я.С.	Чернышковский муниципальный район	устанавливаются техническим заданием	не требуются
47.	7-49	Иные объекты	обеспечение промышленного потенциала	Индустриальный парк "Бежовский"	городской округ город Волгоград, пос.Бежовка, земельный участок с кадастровым номером 34:34:000000:29	устанавливаются техническим заданием	санитарно-защитная зона
48.	7-50	Иные объекты	обеспечение промышленного потенциала	ООО "Индустриальный парк "Промышленник"	городской округ город Волжский, ул. 6-я Автодорога, д.6ф, в границах кадастрового квартала 34:35:020108	устанавливаются техническим заданием	санитарно-защитная зона
49.	7-51	Иные объекты	обеспечение инвестиционных проектов	Центр обработки данных	городской округ город Волгоград, пос.Бежовка, кадастровый номер 34:34:070108:9	устанавливаются техническим заданием	отсутствуют
50.	7-60	Иные объекты	обеспечение промышленного потенциала	Замена ртутного и диафрагменного производства хлора и калийной соды на производственное, использующее мембранную технологию, АО "Каустик"	городской округ город Волгоград, Краснореволюционный район	устанавливаются техническим заданием	санитарно-защитная зона

№ п/п	Номер объекта на карте	Вид объекта	Назначение объекта	Наименование объекта	Местоположение	Основные характеристики объекта	Характеристики зон с особыми условиями использования территории
1	2	3	4	5	6	7	8
51.	7-61	Иные объекты	обеспечение развития промышленного потенциала	Строительство установки для производства технических газов, ООО "Газнефтсервис"	Жирновский муниципальный район, Агешниковское сельское поселение	Устанавливаются техническим заданием	санитарно-защитная зона
52.	7-62	Иные объекты	обеспечение развития промышленного потенциала	Создание импортозаменяющего производства химических средств защиты растений, ООО "Волга Индастри"	городской округ герой Волгоград, Красноармейский район	устанавливаются техническим заданием	санитарно-защитная зона
53.	7-63	Иные объекты	обеспечение развития промышленного потенциала	Создание современного производственного комплекса по выпуску импортозаменяющей продукции, ООО "ТД ГРАСС"	городской округ герой Волгоград	устанавливаются техническим заданием	санитарно-защитная зона
54.	7-64	Иные объекты	обеспечение развития промышленного потенциала	Организация производства новых типоразмеров сельскохозяйственных шин, ООО "Волгайр-пром"	городской округ герой Волгоград	устанавливаются техническим заданием	санитарно-защитная зона
55.	7-65	Иные объекты	обеспечение развития промышленного потенциала	Организация производства обожженных анодных блоков, производство первичного алюминия, филиал "ВГАЗ-СУАЛ" АО "СУАЛ"	городской округ герой Волгоград, Тракторозаводский район	устанавливаются техническим заданием	санитарно-защитная зона
56.	7-66	Иные объекты	обеспечение развития промышленного потенциала	Организация нового высокотехнологичного производства штампованных заготовок для нефтегазовой промышленности и железнодорожного транспорта, ООО "Волжская кузница"	городской округ герой Волгоград Камышин	устанавливаются техническим заданием	санитарно-защитная зона
57.	7-67	Иные объекты	обеспечение развития промышленного потенциала	Организация нового производства по выпуску труб, ООО "Волжский трубопрофильный завод"	городской округ герой Волгоград	устанавливаются техническим заданием	санитарно-защитная зона

№ п/п	Номер объекта на карте	Вид объекта	Назначение объекта	Наименование объекта	Местоположение	Основные характеристики объекта	Характеристики зон с особыми условиями использования территории
1	2	3	4	5	6	7	8
58.	7-68	Иные объекты	обеспечение развития промышленного потенциала	Выпуск импортозамещающей продукции с использованием инновационных технологий для нужд нефтехимической промышленности, ЗАО НПО "Ахтуба"	Среднеахтубинский муниципальный район, городское поселение р.п.Средняя Ахтуба	устанавливаются техническим заданием	санитарно-защитная зона
59.	7-69	Иные объекты	обеспечение развития промышленного потенциала	Комплексная программа модернизации производства, АО "Волжский трубный завод"	городской округ город Волжский	устанавливаются техническим заданием	санитарно-защитная зона
60.	7-70	Иные объекты	обеспечение развития промышленного потенциала	Реконструкция производства слесарно-монтажного инструмента, ООО "Камышинский завод слесарно-монтажного инструмента"	городской округ город Камышин	устанавливаются техническим заданием	санитарно-защитная зона
61.	7-71	Иные объекты	обеспечение развития промышленного потенциала	Новая линия по производству, ООО "Изобуд-Юг"	городской округ город Волжский	устанавливаются техническим заданием	санитарно-защитная зона
62.	7-72	Иные объекты	обеспечение развития промышленного потенциала	Проект по организации производства керамигранита, ООО "Волгоградский керамический завод"	городской округ город-герой Волгоград, Красноармейский район	производительность около 2,5 млн. кв. мет-ров в год	санитарно-защитная зона
63.	7-73	Иные объекты	обеспечение развития промышленного потенциала	Реконструкция производства, АО "Себряковцемент"	городской округ город Михайловка	устанавливаются техническим заданием	санитарно-защитная зона
64.	7-74	Иные объекты	обеспечение развития промышленного потенциала	Проект по производству ортопедической обуви, ООО "Доктор Орг"	городской округ город-герой Волгоград, Советский район	устанавливаются техническим заданием	санитарно-защитная зона
65.	7-75	Иные объекты	обеспечение развития промышленного потенциала	Создание технического комплекса по добыче, переработке и транспортировке природного газа и газоконденсата с Южно-Кисловского газоконденсатного месторождения, ООО "Быковгаз"	Быковский муниципальный район	устанавливаются техническим заданием	санитарно-защитная зона

№ п/п	Номер объекта на карте	Вид объекта	Назначение объекта	Наименование объекта	Местоположение	Основные характеристики объекта	Характеристики зон с особыми условиями использования территории
1	2	3	4	5	6	7	8
66.	7-76	Иные объекты	обеспечение развития промышленного потенциала	Объект с видом разрешенного использования: склады [размещение сооружений, имеющих назначение по временному хранению, распределению и перемалке грузов (за исключением хранения стратегических запасов), не являющихся частями производственных комплексов, на которых был создан грузопромышленные базы, склады, погрузочные терминалы и доки, нефтехранилища и нефтеналивные станции, газовые хранилища и обслуживающие их газоконденсатные и газоперекачивающие станции, элеваторы и продольные складские железнодрожных перевалочных складов]]	городской округ город Волжский, ул.Портовая, д.15в	12,2 гектара	санитарно-защитная зона
67.	7-77	Иные объекты	обеспечение развития промышленного потенциала	Логистический центр	городской округ город Волжский	117 гектаров	санитарно-защитная зона
68.	7-100	Иные объекты	обеспечение развития промышленного потенциала	Промыленно-инновационный технопарк на базе опорного университета (ВолГТУ) – обрабатывающие производства	городской округ город-герой Волгоград, Центральный район, территория ВолГТУ	100 рабочих мест	санитарно-защитная зона
69.	7-101	Иные объекты	обеспечение развития промышленного потенциала	Промыленно-инновационный технопарк на базе опорного университета (ВолГТУ) – строительство	городской округ город-герой Волгоград, Ворошиловский район, территория ВолГТУ (институт архитектуры и строительства)	100 рабочих мест	санитарно-защитная зона
70.	7-102	Иные объекты	обеспечение развития промышленного потенциала	Промыленный технопарк	городской округ город-герой Волгоград, Дзержинский район (промзона)	100 рабочих мест	санитарно-защитная зона

№ п/п	Номер объекта на карте	Вид объекта	Назначение объекта	Наименование объекта	Местоположение	Основные характеристики объекта	Характеристики зон с особыми условиями использования территории
1	2	3	4	5	6	7	8
71.	7-103	Иные объекты	обеспечение развития промышленного потенциала	Промышленный технопарк	городской округ герой Волгоград, Краснооктябрьский район (промзона)	100 рабочих мест	санитарно-защитная зона
72.	7-104	Иные объекты	обеспечение развития промышленного потенциала	Промышленный технопарк	городской округ герой Волгоград, Тракторозаводский район (промзона)	100 рабочих мест	санитарно-защитная зона
73.	7-105	Иные объекты	обеспечение развития промышленного потенциала	Реконструкция промышленного технопарка	городской округ герой Волгоград, Кировский район (промзона)	300 рабочих мест	санитарно-защитная зона
74.	7-106	Иные объекты	обеспечение развития промышленного потенциала	Промышленный технопарк	городской округ герой Волгоград, Красноармейский район (промзона)	100 рабочих мест	санитарно-защитная зона
75.	7-108	Иные объекты	обеспечение развития промышленного потенциала	Промышленный технопарк	Городищенский муниципальный район, Городищенское городское поселение (промзона)	100 рабочих мест	санитарно-защитная зона
76.	7-109	Иные объекты	обеспечение развития промышленного потенциала	Промышленный технопарк	Светлоярский муниципальный район, Светлоярское городское поселение (промзона)	100 рабочих мест	санитарно-защитная зона
77.	7-110	Иные объекты	обеспечение развития промышленного потенциала	Промышленный технопарк	городской округ Волжский и Среднеахтубинский муниципальный район, городское поселение р.п.Средняя Ахтуба	100 рабочих мест	санитарно-защитная зона

1.8. Сведения об объектах регионального значения, планируемых для размещения и отображенных на карте 8 "Сельское хозяйство"

№ п/п	Номер объекта на карте	Вид объекта	Назначение объекта	Наименование объекта	Местоположение	Основные характеристики объекта	Характеристики зон с особыми условиями использования территории
1	2	3	4	5	6	7	8
1.	8-1	Иные объекты	обеспечение развития сельского хозяйства	Строительство предприятия по глубокой переработке зерна кукурузы в х.Шарашенский Алексеевского района Волгоградской области (Алексеевский район), обществу с ограниченной ответственностью "НьюБио"	Алексеевский муниципальный район, Шарашенское сельское поселение	устанавливаются техническим заданием	санитарно-защитная зона
2.	8-2	Иные объекты	обеспечение развития сельского хозяйства	Создание Плептицерепродуктора II порядка ООО "Волгоградский бройлер" мощностью 60 млн.штук инкубационного яйца в год в Волгоградской области (Городищенский район), обществу с ограниченной ответственностью "Волгоградский бройлер"	Городищенский муниципальный район, Вертячинское сельское поселение	60 млн.штук инкубационных яиц в год	санитарно-защитная зона
3.	8-3	Иные объекты	обеспечение развития сельского хозяйства	Строительство высокотехнологичного комплекса для производства овощей с площадью теплиц 54 га, ООО "Овощевод" г.Волжский	городской округ город Волжский	площадь теплиц 54 гектара	санитарно-защитная зона
4.	8-4	Иные объекты	обеспечение развития сельского хозяйства	Реконструкция и строительство действующего производства на птицефабрике "Николаевская" (Николаевский район), закрытое акционерное общество "Агрофирма "Восток"	Николаевский муниципальный район, Очуровское сельское поселение, с.Очуровка	устанавливаются техническим заданием	санитарно-защитная зона

№ п/п	Номер объекта на карте	Вид объекта	Назначение объекта	Наименование объекта	Местоположение	Основные характеристики объекта	Характеристики зон с особыми условиями использования территории
1	2	3	4	5	6	7	8
5.	8-5	Иные объекты	обеспечение развития сельского хозяйства	Реконструкция и строительство действующего производства на птицефабрике "Волжская" (Среднеахтубинский район), закрытое акционерное общество "Птицефабрика "Волжская"	Среднеахтубинский муниципальный район, Красное сельское поселение	Основные характеристики объекта устанавливаются техническим заданием	санитарно-защитная зона
6.	8-6	Иные объекты	обеспечение развития сельского хозяйства	Строительство 2-й очереди теплично-комплексной площадью 11,8 гектара по выращиванию овощей в Среднеахтубинском районе (Среднеахтубинский район), общество с ограниченной ответственностью "Агрокомплекс Волжский"	Среднеахтубинский муниципальный район, Красное сельское поселение	площадь 11,8 гектара	санитарно-защитная зона
7.	8-7	Иные объекты	обеспечение развития сельского хозяйства	Строительство консервного завода по хранению и переработке сельскохозяйственной (плодоовощной) продукции и увеличение объемов производства сельхоз (плодоовощной) продукции, ООО "СП Дядя Ваня - Девелей" г. Волжский	городской округ город Волжский	устанавливаются техническим заданием	санитарно-защитная зона
8.	8-8	Иные объекты	обеспечение развития сельского хозяйства	Строительство семейно-молочной животноводческой фермы на 50 голов, сельскохозяйственный потребительский кооператив "Милка"	Алексеевский муниципальный район	50 голов	санитарно-защитная зона
9.	8-9	Иные объекты	обеспечение развития сельского хозяйства	Строительство ангара для хранения зерновых культур в Рябовском сельском поселении, общество с ограниченной ответственностью "Дальний"	Алексеевский муниципальный район, Рябовское сельское поселение, х. Рябовский	устанавливаются техническим заданием	санитарно-защитная зона

№ п/п	Номер объекта на карте	Вид объекта	Назначение объекта	Наименование объекта	Местоположение	Основные характеристики объекта	Характеристики зон с особыми условиями использования территории
1	2	3	4	5	6	7	8
10.	8-10	Иные объекты	обеспечение развития сельского хозяйства	Строительство зерносклада в Краснооктябрьском сельском поселении, обществу с ограниченной ответственностью "Агропромышленная компания "Сокол"	Алексеевский муниципальный район, Краснооктябрьское сельское поселение	устанавливаются техническим заданием	санитарно-защитная зона
11.	8-11	Иные объекты	обеспечение развития сельского хозяйства	Строительство склада для хранения зерновых культур в Трехложинском сельском поселении, обществу с ограниченной ответственностью "Елень"	Алексеевский муниципальный район, Трехложинское сельское поселение, х.Трехложинский	устанавливаются техническим заданием	санитарно-защитная зона
12.	8-12	Иные объекты	обеспечение развития сельского хозяйства	Реконструкция зерносклада в Краснооктябрьском сельском поселении, обществу с ограниченной ответственностью "Вымпел"	Алексеевский муниципальный район, Краснооктябрьское сельское поселение	устанавливаются техническим заданием	санитарно-защитная зона
13.	8-13	Иные объекты	обеспечение развития сельского хозяйства	Строительство плодохранилища для хранения и подработки фруктов на 20000 тонн, ООО "НПП "Салы Придонья" Калачевский район, пос. Донской	Калачевский муниципальный район, пос. Донской	20000 тонн	санитарно-защитная зона
14.	8-14	Иные объекты	обеспечение развития сельского хозяйства	Переработка мяса и молока, сельскохозяйственный потребительский перерабатывающий снабженческо-сбытовой кооператив "Клевер"	Быковский муниципальный район, Ураловское сельское поселение, пос. Катричев	устанавливаются техническим заданием	санитарно-защитная зона
15.	8-15	Иные объекты	обеспечение развития сельского хозяйства	Строительство цеха по производству колбас, мясных деликатесов и полуфабрикатов, индивидуальный предприниматель Захаров С.А.	Быковский муниципальный район	устанавливаются техническим заданием	санитарно-защитная зона

№ п/п	Номер объекта на карте	Вид объекта	Назначение объекта	Наименование объекта	Местоположение	Основные характеристики объекта	Характеристики зон с особыми условиями использования территории
1	2	3	4	5	6	7	8
16.	8-16	Иные объекты	обеспечение развития сельского хозяйства	Строительство орошаемого участка площадью 150 гектаров в с.Верхний Балыклей, индивидуальный предприниматель Ахмедов М.С.	Быковский муниципальный район, Верхнебалыклейское сельское поселение	площадь 150 гектаров	не требуются
17.	8-17	Иные объекты	обеспечение развития сельского хозяйства	Развитие логистических центров и предприятий по переработке плодовоовощной продукции, индивидуальный предприниматель Ахмедов М.С.	Быковский муниципальный район, Верхнебалыклейское сельское поселение	устанавливаются техническим заданием	санитарно-защитная зона
18.	8-18	Иные объекты	обеспечение развития сельского хозяйства	Организация фермы на 40 голов по выращиванию и откорму молодняка крупного рогатого скота на мясо, индивидуальный предприниматель, глава крестьянского (фермерского) хозяйства Прокофьев И.Ю.	Быковский муниципальный район, Быковское городское поселение, р.п.Быково, ул.Заготзерно	40 голов	санитарно-защитная зона
19.	8-19	Иные объекты	обеспечение развития сельского хозяйства	Строительство овощехранилища на 1 тыс.тонн корнеплодов и картофеля, индивидуальный предприниматель, глава крестьянского (фермерского) хозяйства Хусаинов Ф.С.	Быковский муниципальный район, Солдатское Степновское сельское поселение, с.Солдатское Степное	1 тыс.тонн	санитарно-защитная зона
20.	8-20	Иные объекты	обеспечение развития сельского хозяйства	Строительство коровника на 2500 голов, ООО "СП "Донское" Калачевский район, поселок Ильевка	Калачевский муниципальный район, пос.Ильевка	2500 голов	санитарно-защитная зона

№ п/п	Номер объекта на карте	Вид объекта	Назначение объекта	Наименование объекта	Местоположение	Основные характеристики объекта	Характеристики зон с особыми условиями использования территории
1	2	3	4	5	6	7	8
21.	8-21	Иные объекты	обеспечение развития сельского хозяйства	Строительство зерноприемника, силосных конструкций и реконструкция складских объектов хранения, ООО "Борельский мельзавод", Жирновский район, Медведицкое г.п.	Жирновский муниципальный район, Медведицкое городское поселение	устанавливаются техническим заданием	санитарно-защитная зона
22.	8-22	Иные объекты	обеспечение развития сельского хозяйства	Развитие логистических центров и предприятий по переработке плодовоовощной продукции, индивидуальный предприниматель, глава крестьянского (фермерского) хозяйства Куршумов И.Ч.	Быковский муниципальный район, Быковское городское поселение	устанавливаются техническим заданием	санитарно-защитная зона
23.	8-23	Иные объекты	обеспечение развития сельского хозяйства	Строительство сооружений, используемых для хранения, подработки сельскохозяйственных культур, ООО "Солодчинское ХПП", Иловлинский район, Александровское с.п.	Иловлинский муниципальный район, Александровское сельское поселение	устанавливаются техническим заданием	санитарно-защитная зона
24.	8-24	Иные объекты	обеспечение развития сельского хозяйства	Реконструкция складского помещения для хранения овощей объемом 12 тыс. тонн, Карповское сельское поселение с ограниченной ответственностью "Совхоз "Карповский"	Городищенский муниципальный район, Карповское сельское поселение	12 тыс. тонн	санитарно-защитная зона
25.	8-25	Иные объекты	обеспечение развития сельского хозяйства	Строительство оросительной сети на орошаемой площадке 1000 гектаров, Карповское сельское поселение с ограниченной ответственностью "Совхоз "Карповский"	Городищенский муниципальный район, Карповское сельское поселение	1000 гектаров	не требуются

№ п/п	Номер объекта на карте	Вид объекта	Назначение объекта	Наименование объекта	Местоположение	Основные характеристики объекта	Характеристики зон с особыми условиями использования территории
1	2	3	4	5	6	7	8
26.	8-26	Иные объекты	обеспечение развития сельского хозяйства	Строительство логистического центра по хранению овощей и фруктов с заводом по переработке овощей и фруктов, общество с ограниченной ответственностью "Аксай"	Городищенский муниципальный район, Кузнецкое сельское поселение, пос.Кузьмичи	устанавливаются техническим заданием	санитарно-защитная зона
27.	8-27	Иные объекты	обеспечение развития сельского хозяйства	Выращивание овощей в открытом грунте, картофеля, зерновых культур. Строительство овощехранилища. Реконструкция и строительство системы мелиорации на площади 4 тыс.гектаров, филиал № 12 общества с ограниченной ответственностью "Волгоградская АгроПромышленная Компания"	Городищенский муниципальный район, Песковатское сельское поселение	4 тыс.гектаров	санитарно-защитная зона
28.	8-28	Иные объекты	обеспечение развития сельского хозяйства	Строительство овощехранилища с длительным сроком хранения овощной продукции емкостью 1,5 тыс.тонн, общество с ограниченной ответственностью "Аграрная группа"	Городищенский муниципальный район	1,5 тыс.тонн	санитарно-защитная зона
29.	8-29	Иные объекты	обеспечение развития сельского хозяйства	Строительство овощехранилища с длительным сроком хранения овощной продукции емкостью 0,8 тыс.тонн, общество с ограниченной ответственностью "Аграрная группа"	Городищенский муниципальный район	0,8 тыс.тонн	санитарно-защитная зона

№ п/п	Номер объекта на карте	Вид объекта	Назначение объекта	Наименование объекта	Местоположение	Основные характеристики объекта	Характеристики зон с особыми условиями использования территории
1	2	3	4	5	6	7	8
30.	8-32	Иные объекты	обеспечение развития сельского хозяйства	Строительство оросительного участка "Березовский-3" с применением дождевальной техники в станице Березовской, общество с ограниченной ответственностью "Волгоградская АгроПромышленная Компания"	Даниловский муниципальный район, Березовское сельское поселение, ст-ца Березовская	устанавливаются техническим заданием	санитарно-защитная зона
31.	8-33	Иные объекты	обеспечение развития сельского хозяйства	Строительство мини-завода по убою скота и переработке мяса, индивидуальный предприниматель, глава крестьянского (фермерского) хозяйства Челюканов М.А.	Даниловский муниципальный район, Сергиевское сельское поселение, ст-ца Сергиевская	устанавливаются техническим заданием	санитарно-защитная зона
32.	8-36	Иные объекты	обеспечение развития сельского хозяйства	Строительство завода по переработке растительных масел, объемом производства 700 тонн в сутки, общество с ограниченной ответственностью "Регион 34"	Еланский муниципальный район, Березовское сельское поселение, с.Березовка	700 тонн в сутки	санитарно-защитная зона
33.	8-37	Иные объекты	обеспечение развития сельского хозяйства	Создание и развитие крестьянских (фермерских) хозяйств, индивидуальный предприниматель, глава крестьянского (фермерского) хозяйства Садовников В.А.	Еланский муниципальный район	устанавливаются техническим заданием	санитарно-защитная зона
34.	8-38	Иные объекты	обеспечение развития сельского хозяйства	Строительство арочного склада для хранения сельскохозяйственной продукции, на 1 тыс.тонн продукции, индивидуальный предприниматель Шапин В.А.	Еланский муниципальный район	1 тыс.тонн	санитарно-защитная зона

№ п/п	№мер объекта на карте	Вид объекта	Назначение объекта	Наименование объекта	Местоположение	Основные характеристики объекта	Характеристики зон с особыми условиями использования территории
1	2	3	4	5	6	7	8
35.	8-39	Иные объекты	обеспечение развития сельского хозяйства	Строительство склада для хранения сельскохозяйственной продукции на 1 тыс. тонн индивидуального предпринимателя, глава крестьянского (фермерского) хозяйства Шевцов В.М.	Еланский муниципальный район	1 тыс. тонн	санитарно-защитная зона
36.	8-40	Иные объекты	обеспечение развития сельского хозяйства	Строительство и реконструкция механизированного потока, индивидуальный предприниматель, глава крестьянского (фермерского) хозяйства Черняев Н.И.	Еланский муниципальный район	устанавливаются техническим заданием	санитарно-защитная зона
37.	8-41	Иные объекты	обеспечение развития сельского хозяйства	Строительство и реконструкция механизированного потока, индивидуальный предприниматель, глава крестьянского (фермерского) хозяйства Каплеев А.А.	Еланский муниципальный район	устанавливаются техническим заданием	санитарно-защитная зона
38.	8-42	Иные объекты	обеспечение развития сельского хозяйства	Строительство арочного склада для хранения сельскохозяйственной продукции на 1 тыс. тонн индивидуального предпринимателя, глава крестьянского (фермерского) хозяйства Киренкин В.И.	Еланский муниципальный район	1 тыс. тонн	санитарно-защитная зона

№ п/п	Номер объекта на карте	Вид объекта	Назначение объекта	Наименование объекта	Местоположение	Основные характеристики объекта	Характеристики зон с особыми условиями использования территории
1	2	3	4	5	6	7	8
39.	8-44	Иные объекты	обеспечение развития сельского хозяйства	Строительство арочного склада для хранения сельскохозяйственной продукции на 1 тыс. тонн продукции, индивидуальный предприниматель, глава крестьянского (фермерского) хозяйства Попов А.Н.	Еланский муниципальный район, Журавское сельское поселение, с. Журавка	1 тыс. тонн	санитарно-защитная зона
40.	8-45	Иные объекты	обеспечение развития сельского хозяйства	Строительство арочного склада для хранения сельскохозяйственной продукции на 1 тыс. тонн продукции, индивидуальный предприниматель, глава крестьянского (фермерского) хозяйства Кочев Э.А.	Еланский муниципальный район, Журавское сельское поселение, с. Журавка	1 тыс. тонн	санитарно-защитная зона
41.	8-46	Иные объекты	обеспечение развития сельского хозяйства	Реконструкция элеватора, глубокая переработка нута, открытое акционерное общество "Дельта-Агро"	Жирновский муниципальный район	устанавливаются техническим заданием	санитарно-защитная зона
42.	8-48	Иные объекты	обеспечение развития сельского хозяйства	Строительство молочно-товарного комплекса на 3600 голов дойного стада, общество с ограниченной ответственностью "Агро-Плюс"	Жирновский муниципальный район, Алешниковское сельское поселение	3600 голов	санитарно-защитная зона
43.	8-49	Иные объекты	обеспечение развития сельского хозяйства	Строительство птицефабрики по выращиванию и переработке мяса индейки до 10 тыс. тонн, общество с ограниченной ответственностью "Агропромышленная компания Поволжье"	Жирновский муниципальный район, Красное городское поселение, р.п. Красный Яр	10 тыс. тонн	санитарно-защитная зона

№ п/п	Номер объекта на карте	Вид объекта	Назначение объекта	Наименование объекта	Местоположение	Основные характеристики объекта	Характеристики зон с особыми условиями использования территории
1	2	3	4	5	6	7	8
44.	8-51	Иные объекты	обеспечение развития сельского хозяйства	Производство растениеводческой продукции, Верхнедобринское сельское поселение (с.Верхняя Добринка), индивидуальный предприниматель, глава крестьянского (фермерского) хозяйства Пономарев А.С.	Жирновский муниципальный район, Верхнедобринское сельское поселение, с.Верхняя Добринка	устанавливаются техническим заданием	санитарно-защитная зона
45.	8-52	Иные объекты	обеспечение развития сельского хозяйства	Реконструкция убойного пункта мощностью 1 тонна в смену, Красноярское городское поселение (р.п.Красный Яр), общество с ограниченной ответственностью "Союз-Тепло"	Жирновский муниципальный район, Красноярское городское поселение, р.п.Красный Яр	1 тонна в смену	санитарно-защитная зона
46.	8-53	Иные объекты	обеспечение развития сельского хозяйства	Строительство орошаемого участка площадью 5 гектаров, индивидуальный предприниматель, глава крестьянского (фермерского) хозяйства Ефимов С.В.	Иловлинский муниципальный район	5 гектаров	не требуются
47.	8-58	Иные объекты	обеспечение развития сельского хозяйства	Строительство логистического центра по хранению 150 тыс.тонн плодовоовощной продукции, общество с ограниченной ответственностью "Дельта-Агро"	Иловлинский муниципальный район	150 тыс.тонн плодовоовощной продукции	санитарно-защитная зона
48.	8-61	Иные объекты	обеспечение развития сельского хозяйства	Строительство орошаемого участка, общество с ограниченной ответственностью "Сельскохозяйственное предприятие "Донское"	Калачевский муниципальный район, Ильевское сельское поселение	устанавливаются техническим заданием	не требуются

№ п/п	Номер объекта на карте	Вид объекта	Назначение объекта	Наименование объекта	Местоположение	Основные характеристики объекта	Характеристики зон с особыми условиями использования территории
1	2	3	4	5	6	7	8
49.	8-63	Иные объекты	обеспечение развития сельского хозяйства	Реконструкция механизма вального тока – строительство сушильного комплекса (мини-элеватор), общество с ограниченной ответственностью "Агропромышленный комплекс "Родина"	Киквидзенский муниципальный район, Завязенское сельское поселение, с.Завязка	устанавливаются техническим заданием	санитарно-защитная зона
50.	8-65	Иные объекты	обеспечение развития сельского хозяйства	Строительство склада для хранения сельскохозяйственной продукции, общество с ограниченной ответственностью "Алевтина"	Киквидзенский муниципальный район, Преображенское сельское поселение, ст-ца Преображенская, ул.М.Н.Сухова, д.1г	устанавливаются техническим заданием	санитарно-защитная зона
51.	8-66	Иные объекты	обеспечение развития сельского хозяйства	Строительство четырех ангаров для хранения сельскохозяйственной продукции, общество с ограниченной ответственностью "Каменское"	Киквидзенский муниципальный район	устанавливаются техническим заданием	санитарно-защитная зона
52.	8-67	Иные объекты	обеспечение развития сельского хозяйства	Строительство арочного сооружения для хранения сельскохозяйственной продукции, общество с ограниченной ответственностью "Горизонт"	Киквидзенский муниципальный район, Гришинское сельское поселение, п.Гришин, ул.Центральная, д.39	устанавливаются техническим заданием	санитарно-защитная зона
53.	8-68	Иные объекты	обеспечение развития сельского хозяйства	Строительство зернохранилища, общество с ограниченной ответственностью "Крестьянское хозяйство Баранкова Павла Николаевича"	Киквидзенский муниципальный район, х.Казарино, ул.Озерная, д.115а	устанавливаются техническим заданием	санитарно-защитная зона
54.	8-69	Иные объекты	обеспечение развития сельского хозяйства	Строительство зернохранилища, общество с ограниченной ответственностью "Крестьянское хозяйство Рыбалкина Владимира Михайловича"	Киквидзенский муниципальный район	устанавливаются техническим заданием	санитарно-защитная зона

№ п/п	№ объекта на карте	Вид объекта	Назначение объекта	Наименование объекта	Местоположение	Основные характеристики объекта	Характеристики зон с особыми условиями использования территории
1	2	3	4	5	6	7	8
55.	8-70	Иные объекты	обеспечение развития сельского хозяйства	Строительство ангара (зернохранилища), индивидуальный предприниматель, глава крестьянского (фермерского) хозяйства Якушов В.А.	Киквидзенский муниципальный район, Преображенское сельское поселение, ст-ца Преображенская, с северо-западной стороны земельного участка с кадастровым номером 34:11:080006:34 по ул.Донской, д.48в	устанавливаются техническим заданием	санитарно-защитная зона
56.	8-72	Иные объекты	обеспечение развития сельского хозяйства	Строительство тепличного комбината площадью 10,7 гектара по производству овощной продукции, общество с ограниченной ответственностью "Торговый дом "Всеобщий мир"	Котельниковский муниципальный район	10,7 гектара	санитарно-защитная зона
57.	8-73	Иные объекты	обеспечение развития сельского хозяйства	Реконструкция системы орошения. Замена трубопровода (длиной 4200 метров) с установкой 17 гидрантов, установка дождевальной машины Valley, замена насосов, акционерное общество имени Крупской	Котельниковский муниципальный район	4200 метров, 17 гидрантов	не требуются
58.	8-74	Иные объекты	обеспечение развития сельского хозяйства	Строительство цеха по глубокой переработке рыбной продукции, сельскохозяйственный производственный кооператив "Приморец"	Котельниковский муниципальный район, Пугачевское сельское поселение, пос.Приморский	устанавливаются техническим заданием	санитарно-защитная зона

№ п/п	Номер объекта на карте	Вид объекта	Назначение объекта	Наименование объекта	Местоположение	Основные характеристики объекта	Характеристики зон с особыми условиями использования территории
1	2	3	4	5	6	7	8
59.	8-75	Иные объекты	обеспечение развития сельского хозяйства	Организация фермы по выращиванию крупного рогатого скота и мелкого рогатого скота, общество с ограниченной ответственностью "Крестьянско-фермерское хозяйство "Мясников"	Котовский муниципальный район, Купцовское сельское поселение	устанавливаются техническим заданием	санитарно-защитная зона
60.	8-80	Иные объекты	обеспечение развития сельского хозяйства	Модернизация (увеличение мощности) свинокомплекса до 10 тыс.голов, общество с ограниченной ответственностью "Становское"	Нехаевский муниципальный район, Нижнедолговское сельское поселение	увеличение мощности свинокомплекса до 10 тыс. голов	санитарно-защитная зона
61.	8-81	Иные объекты	обеспечение развития сельского хозяйства	Строительство пруда и его зарыбление, индивидуальный предприниматель, глава крестьянского (фермерского) хозяйства Юдин Н.В.	Нехаевский муниципальный район	устанавливаются техническим заданием	санитарно-защитная зона
62.	8-82	Иные объекты	обеспечение развития сельского хозяйства	Строительство сушилки для сельскохозяйственной продукции, общество с ограниченной ответственностью "Агро-Стар"	Нехаевский муниципальный район, Краснопольское сельское поселение	устанавливаются техническим заданием	санитарно-защитная зона
63.	8-83	Иные объекты	обеспечение развития сельского хозяйства	Создание снабженческо-сбытового сельскохозяйственного производственного кооператива по выращиванию, убою, переработке и реализации продукции птицеводства, сельскохозяйственный снабженческо-сбытовой потребительский кооператив "Хоперская птица"	Нехаевский муниципальный район	устанавливаются техническим заданием	санитарно-защитная зона

№ п/п	№ объекта на карте	Вид объекта	Назначение объекта	Наименование объекта	Местоположение	Основные характеристики объекта	Характеристики зон с особыми условиями использования территории
1	2	3	4	5	6	7	8
64.	8-85	Иные объекты	обеспечение развития сельского хозяйства	Реконструкция действующего производства, в том числе строительство двух промышленных корпусов, одного корпуса для содержания молодняка кур. Реконструкция кормоцеха, двух промышленных корпусов для содержания кур-несушек, доильного зала, помещений для беспривязного содержания коров, закрытое акционерное общество "Агрофирма "Восток"	Николаевский муниципальный район, Очуровское сельское поселение, с.Очуровка	устанавливаются техническим заданием	санитарно-защитная зона
65.	8-87	Иные объекты	обеспечение развития сельского хозяйства	Оснащение мини-заводами по переработке мяса и мясных полуфабрикатов, молочной продукции, убойного цеха, логистического центра (склад овощной продукции на 2 тыс.тонн). Строительство тепличного хозяйства площадью 0,8 гектара, сельскохозяйственный снабженческо-сбытовой обслуживающий потребительский кооператив "Колос"	Николаевский муниципальный район, городское поселение город Николаевск	устанавливаются техническим заданием	санитарно-защитная зона
66.	8-88	Иные объекты	обеспечение развития сельского хозяйства	Реконструкция оросительной сети на орошаемом участке площадью 997 гектаров, общество с ограниченной ответственностью "Лидер"	Николаевский муниципальный район, Ленинское сельское поселение	997 гектаров	не требуются

№ п/п	Номер объекта на карте	Вид объекта	Назначение объекта	Наименование объекта	Местоположение	Основные характеристики объекта	Характеристики зон с особыми условиями использования территории
1	2	3	4	5	6	7	8
67.	8-89	Иные объекты	обеспечение развития сельского хозяйства	Строительство цеха по переработке мяса и мясных полуфабрикатов, индивидуальный предприниматель Абдулаев Р.Х.	Николаевский муниципальный район, Политотделское сельское поселение	устанавливаются техническим заданием	санитарно-защитная зона
68.	8-94	Иные объекты	обеспечение развития сельского хозяйства	Строительство животноводческой фермы на 200 голов крупного рогатого скота молочного направления с перспективой увеличения поголовья до 700 голов, с глубокой переработкой молока, производство молока 6500 тонн в год, индивидуальный предприниматель, глава крестьянского (фермерского) хозяйства Амиров С.К.	Новосаннинский муниципальный район, Староаннинское сельское поселение, вблизи г.Новоаннинский, 1000 метров	700 голов, с глубокой переработкой молока, производство молока 6500 тонн	санитарно-защитная зона
69.	8-100	Иные объекты	обеспечение развития сельского хозяйства	Строительство четырех ангаров для хранения зерна объемом 5 тыс. тонн, общество с ограниченной ответственностью "Партнер"	Новониколаевский муниципальный район, Куликовское сельское поселение	5 тыс. тонн	санитарно-защитная зона
70.	8-102	Иные объекты	обеспечение развития сельского хозяйства	Модернизация молочной товарной фермы, индивидуальный предприниматель, глава крестьянского (фермерского) хозяйства Прохоренко А.Е.	Октябрьский муниципальный район	устанавливаются техническим заданием	санитарно-защитная зона
71.	8-103	Иные объекты	обеспечение развития сельского хозяйства	Создание и развитие крестьянского (фермерского) хозяйства по разведению мелкого рогатого скота, индивидуальный предприниматель, глава крестьянского (фермерского) хозяйства Гончаров С.Н.	Октябрьский муниципальный район	устанавливаются техническим заданием	санитарно-защитная зона

№ п/п	Номер объекта на карте	Вид объекта	Назначение объекта	Наименование объекта	Местоположение	Основные характеристики объекта	Характеристики зон с особыми условиями использования территории
1	2	3	4	5	6	7	8
72.	8-105	Иные объекты	обеспечение развития сельского хозяйства	Строительство тепличного комплекса площадью 15,726 гектара в Ольховском муниципальном районе Волгоградской области, общество с ограниченной ответственностью "Агроль"	Ольховский муниципальный район, Каменно-Бродское сельское поселение	15,726 гектара	санитарно-защитная зона
73.	8-106	Иные объекты	обеспечение развития сельского хозяйства	Строительство комплекса по выращиванию и хранению овощной продукции в Ольховском муниципальном районе Волгоградской области, общество с ограниченной ответственностью "Агроль"	Ольховский муниципальный район, Ягодновское сельское поселение	устанавливаются техническим заданием	санитарно-защитная зона
74.	8-111	Иные объекты	обеспечение развития сельского хозяйства	Строительство мехтока ЗАВ-100 в Большесудаченском сельском поселении, индивидуальный предприниматель, глава крестьянского (фермерского) хозяйства Зобнин А.В.	Руднянский муниципальный район, Большесудаченское сельское поселение	устанавливаются техническим заданием	санитарно-защитная зона
75.	8-112	Иные объекты	обеспечение развития сельского хозяйства	Строительство мехтока ЗАВ-60 в Козловском сельском поселении, индивидуальный предприниматель, глава крестьянского (фермерского) хозяйства Дряба С.А.	Руднянский муниципальный район, Козловское сельское поселение	устанавливаются техническим заданием	санитарно-защитная зона
76.	8-113	Иные объекты	обеспечение развития сельского хозяйства	Строительство зерносушилки в Лопуховском сельском поселении, индивидуальный предприниматель, глава крестьянского (фермерского) хозяйства Кильяшев А.К.	Руднянский муниципальный район, Лопуховское сельское поселение	устанавливаются техническим заданием	санитарно-защитная зона

№ п/п	Номер объекта на карте	Вид объекта	Назначение объекта	Наименование объекта	Местоположение	Основные характеристики объекта	Характеристики зон с особыми условиями использования территории
1	2	3	4	5	6	7	8
77.	8-117	Иные объекты	обеспечение развития сельского хозяйства	Переработка мяса на базе убойного цеха мощностью 4 тонны в сутки, сельскохозяйственный потребительский перерабатывающе-сбытовой кооператив "Игнатовский"	Светлоярский муниципальный район, Цацанское сельское поселение	4 тонны в сутки	санитарно-защитная зона
78.	8-121	Иные объекты	обеспечение развития сельского хозяйства	Строительство фермы на 80 голов крупного рогатого скота, индивидуальный предприниматель, глава крестьянского (фермерского) хозяйства Махамаев М.Х.А.	Светлоярский муниципальный район, Привольненское сельское поселение	80 голов	санитарно-защитная зона
79.	8-125	Иные объекты	обеспечение развития сельского хозяйства	Строительство помещений для содержания птицы и приобретение оборудования для инкубации, индивидуальный предприниматель, глава крестьянского (фермерского) хозяйства Кравченко Ю.Н.	Светлоярский муниципальный район	устанавливаются техническим заданием	санитарно-защитная зона
80.	8-126	Иные объекты	обеспечение развития сельского хозяйства	Строительство помещений для содержания птицы и приобретение оборудования для инкубации, индивидуальный предприниматель, глава крестьянского (фермерского) хозяйства Кравченко А.И.	Светлоярский муниципальный район	устанавливаются техническим заданием	санитарно-защитная зона
81.	8-127	Иные объекты	обеспечение развития сельского хозяйства	Строительство животноводческой фермы мясного направления, индивидуальный предприниматель, глава крестьянского (фермерского) хозяйства Звонарев В.А.	Светлоярский муниципальный район	устанавливаются техническим заданием	санитарно-защитная зона

№ п/п	Номер объекта на карте	Вид объекта	Назначение объекта	Наименование объекта	Местоположение	Основные характеристики объекта	Характеристики зон с особыми условиями использования территории
1	2	3	4	5	6	7	8
82.	8-133	Иные объекты	обеспечение развития сельского хозяйства	Строительство второй очереди овощехранилища на 4 тыс.тонн и производственного объекта по переработке овощной продукции, индивидуальный предприниматель, глава крестьянского (фермерского) хозяйства Соловьев А.В.	Среднеахтубинский муниципальный район, Верхнепогроменское сельское поселение	4 тыс.тонн	санитарно-защитная зона
83.	8-135	Иные объекты	обеспечение развития сельского хозяйства	Строительство овощехранилища на 2 тыс.тонн, индивидуальный предприниматель, глава крестьянского (фермерского) хозяйства Серова Н.В.	Среднеахтубинский муниципальный район, Красное сельское поселение	2 тыс.тонн	санитарно-защитная зона
84.	8-137	Иные объекты	обеспечение развития сельского хозяйства	Строительство овощехранилища по хранению и переработке овощной продукции на 15 тыс.тонн, индивидуальный предприниматель, глава крестьянского (фермерского) хозяйства Чердынцев П.В.	Среднеахтубинский муниципальный район, Фрунзенское сельское поселение	15 тыс.тонн	санитарно-защитная зона
85.	8-139	Иные объекты	обеспечение развития сельского хозяйства	Реконструкция теплицы площадью 1 гектар по программе "Начинающий фермер", индивидуальный предприниматель, глава крестьянского (фермерского) хозяйства Кан М.П.	Среднеахтубинский муниципальный район	1 гектар	санитарно-защитная зона
86.	8-140	Иные объекты	обеспечение развития сельского хозяйства	Строительство овощехранилища на 3 тыс.тонн овощей в год, индивидуальный предприниматель, глава крестьянского (фермерского) хозяйства Иванов А.А.	Среднеахтубинский муниципальный район, Куйбышевское сельское поселение	3 тыс.тонн	санитарно-защитная зона

№ п/п	Номер объекта на карте	Вид объекта	Назначение объекта	Наименование объекта	Местоположение	Основные характеристики объекта	Характеристики зон с особыми условиями использования территории
1	2	3	4	5	6	7	8
87.	8-141	Иные объекты	обеспечение развития сельского хозяйства	Строительство свиноводческого комплекса № 1 на 2700 голов свиноматок в п.Звездный, Верхнепогромное сельское поселение, ответственностью "Волжская агропромышленная корпорация"	Среднеахтубинский муниципальный район, Верхнепогромное сельское поселение, п.Звездный	2700 голов	санитарно-защитная зона
88.	8-142	Иные объекты	обеспечение развития сельского хозяйства	Строительство племенной фермы на 1800 свиноматок в п.Рахинка, общество с ограниченной ответственностью "Волжская агропромышленная корпорация"	Среднеахтубинский муниципальный район, Рахинское сельское поселение, пос.Рахинка	1800 свиноматок	санитарно-защитная зона
89.	8-143	Иные объекты	обеспечение развития сельского хозяйства	Строительство мини-завода по переработке сафлора, индивидуальной предприниматель И.И.	Суровикинский муниципальный район, городское поселение город Суровикино	устанавливаются техническим заданием	санитарно-защитная зона
90.	8-144	Иные объекты	обеспечение развития сельского хозяйства	Организация семейной молочной фермы, индивидуальный предприниматель, глава крестьянского (фермерского) хозяйства Мусаев И.Д.	Суровикинский муниципальный район, х.Сысоевский	устанавливаются техническим заданием	санитарно-защитная зона
91.	8-146	Иные объекты	обеспечение развития сельского хозяйства	Строительство оросительной системы на орошаемом участке площадью 470 гектаров, общество с ограниченной ответственностью "Паритет-Агро"	Урюпинский муниципальный район	470 гектаров	не требуются
92.	8-147	Иные объекты	обеспечение развития сельского хозяйства	Комплекс по производству молока на 1200 коров на территории Шуруповского сельского поселения, открытое акционерное общество "Шуруповское"	Фроловский муниципальный район, Шуруповское сельское поселение	1200 коров	санитарно-защитная зона
93.	8-149	Иные объекты	обеспечение развития сельского хозяйства	Строительство комплекса полного цикла по выращиванию и переработке овощей, ООО "Кухмастер"	Ленинский муниципальный район, Заглавное сельское поселение	устанавливаются техническим заданием	санитарно-защитная зона

№ п/п	Номер объекта на карте	Вид объекта	Назначение объекта	Наименование объекта	Местоположение	Основные характеристики объекта	Характеристики зон с особыми условиями использования территории
1	2	3	4	5	6	7	8
94.	8-150	Иные объекты	обеспечение развития сельского хозяйства	Организация комплекса по выращиванию, хранению и переработке овощей в Среднеахтубинском районе, ООО "Рус-продукт-Заволжье"	Среднеахтубинский муниципальный район, Рахинское сельское поселение	устанавливаются техническим заданием	санитарно-защитная зона
95.	8-151	Иные объекты	обеспечение развития сельского хозяйства	Реконструкция производства с внедрением энергосберегающих технологий, открытое акционерное общество "Маслодельно-сыродельный комбинат "Михайловский"	городской округ город Михайловка	устанавливаются техническим заданием	санитарно-защитная зона
96.	8-152	Иные объекты	обеспечение развития сельского хозяйства	Строительство завода сушки овощей, общество с ограниченной ответственностью "ЭкспоПро"	городской округ город Фролово	устанавливаются техническим заданием	санитарно-защитная зона
97.	8-153	Иные объекты	обеспечение развития сельского хозяйства	Строительство комплекса по переработке и реализации сельскохозяйственной продукции, общество с ограниченной ответственностью "СтройИнвест"	городской округ город Фролово	устанавливаются техническим заданием	санитарно-защитная зона
98.	8-154	Иные объекты	обеспечение развития сельского хозяйства	Строительство хлебозавода с мельничным комплексом, общество с ограниченной ответственностью "Барон"	городской округ город Фролово	устанавливаются техническим заданием	санитарно-защитная зона
99.	8-155	Иные объекты	обеспечение развития сельского хозяйства	Строительство хлебопекарни, общество с ограниченной ответственностью "Строй-Проект"	городской округ город Фролово	устанавливаются техническим заданием	санитарно-защитная зона
100.	8-156	Иные объекты	обеспечение развития сельского хозяйства	Потенциально орошаемые земельные участки сельскохозяйственного назначения	Паласовский муниципальный район	устанавливаются техническим заданием	не требуются
101.	8-157	Иные объекты	обеспечение развития сельского хозяйства	Потенциально орошаемые земельные участки сельскохозяйственного назначения	Николаевский муниципальный район	устанавливаются техническим заданием	не требуются

№ п/п	Номер объекта на карте	Вид объекта	Назначение объекта	Наименование объекта	Местоположение	Основные характеристики объекта	Характеристики зон с особыми условиями использования территории
1	2	3	4	5	6	7	8
102.	8-158	Иные объекты	обеспечение развития сельского хозяйства	Потенциально орошаемые земельные участки сельскохозяйственного назначения	Быковский муниципальный район	устанавливаются техническим заданием	не требуются
103.	8-159	Иные объекты	обеспечение развития сельского хозяйства	Потенциально орошаемые земельные участки сельскохозяйственного назначения	Ленинский муниципальный район	устанавливаются техническим заданием	не требуются
104.	8-160	Иные объекты	обеспечение развития сельского хозяйства	Потенциально орошаемые земельные участки сельскохозяйственного назначения	Среднеахтубинский муниципальный район	устанавливаются техническим заданием	не требуются
105.	8-161	Иные объекты	обеспечение развития сельского хозяйства	Потенциально орошаемые земельные участки сельскохозяйственного назначения	Светлоярский муниципальный район	устанавливаются техническим заданием	не требуются
106.	8-162	Иные объекты	обеспечение развития сельского хозяйства	Потенциально орошаемые земельные участки сельскохозяйственного назначения	Котельниковский муниципальный район	устанавливаются техническим заданием	не требуются
107.	8-163	Иные объекты	обеспечение развития сельского хозяйства	Потенциально орошаемые земельные участки сельскохозяйственного назначения	Городищенский муниципальный район	устанавливаются техническим заданием	не требуются
108.	8-164	Иные объекты	обеспечение развития сельского хозяйства	Потенциально орошаемые земельные участки сельскохозяйственного назначения	Калачевский муниципальный район	устанавливаются техническим заданием	не требуются
109.	8-165	Иные объекты	обеспечение развития сельского хозяйства	Потенциально орошаемые земельные участки сельскохозяйственного назначения	Иловлинский муниципальный район	устанавливаются техническим заданием	не требуются
110.	8-200	Иные объекты	обеспечение развития сельского хозяйства	Молочная ферма	Дубовский муниципальный район, Малояновское сельское поселение	устанавливаются техническим заданием	санитарно-защитная зона
111.	8-201	Иные объекты	обеспечение развития сельского хозяйства	Строительство жилого помещения	Ленинский муниципальный район, Коммунарское сельское поселение	устанавливаются техническим заданием	санитарно-защитная зона

№ п/п	Номер объекта на карте	Вид объекта	Назначение объекта	Наименование объекта	Местоположение	Основные характеристики объекта	Характеристики зон с особыми условиями использования территории
1	2	3	4	5	6	7	8
112.	8-202	Иные объекты	обеспечение развития сельского хозяйства	Строительство овощехранилища	Светлоярский муниципальный район, Райгородское сельское поселение	устанавливаются техническим заданием	санитарно-защитная зона
113.	8-203	Иные объекты	обеспечение развития сельского хозяйства	Строительство овощехранилища	Светлоярский муниципальный район, Райгородское сельское поселение	мощность 2000 тонн в год	санитарно-защитная зона
114.	8-204	Иные объекты	обеспечение развития сельского хозяйства	Строительство овощехранилища	Светлоярский муниципальный район, Цаинское сельское поселение	устанавливаются техническим заданием	санитарно-защитная зона
115.	8-205	Иные объекты	обеспечение развития сельского хозяйства	Строительство второй очереди орошаемого участка	Светлоярский муниципальный район, Червленовское сельское поселение	устанавливаются техническим заданием	санитарно-защитная зона
116.	8-206	Иные объекты	обеспечение развития сельского хозяйства	Строительство орошаемого участка	Среднеахтубинский муниципальный район, Красное сельское поселение	территория 154 гектара	санитарно-защитная зона
117.	8-207	Иные объекты	обеспечение развития сельского хозяйства	Строительство зимних теплиц, цех № 4	городской округ герой-герой Волгоград	площадь 2 гектара	санитарно-защитная зона
118.	8-208	Иные объекты	обеспечение развития сельского хозяйства	Строительство орошаемого участка "Даниловский" 730 га брутто под выращивание кормовых культур (кукуруза на силос, ячмень, соя, травы на сено) для обеспечения кормами животноводства. Водозабор из Цимлянского водохранилища	Котельниковский муниципальный район, Майоровское сельское поселение, в границах земельного участка ООО "Южный зерновое вой рынок 1"	территория 730 гектаров	охранная зона инженерных коммуникаций

№ п/п	Номер объекта на карте	Вид объекта	Назначение объекта	Наименование объекта	Местоположение	Основные характеристики объекта	Характеристики зон с особыми условиями использования территории
1	2	3	4	5	6	7	8
119.	8-209	Иные объекты	обеспечение развития сельского хозяйства	Строительство орошаемого участка 336 га под выращивание кормовых культур и овощных культур (кукуруза, соя) для обеспечения животноводства. Водозабор из р.Хопер	Урюпинский муниципальный район, Дубовское сельское поселение, кадастровые номера 34:31:000000:333, 34:31:000000:3529, 34:31:10009:40, 34:31:000000:3779, 34:31:110009:39, 34:31:000000:2358, 34:31:110009:49, 34:31:110009:333, 34:31:110009:52, 34:31:000000:3781	территория 336 гектаров	охранная зона инженерных коммуникаций
120.	8-211	Иные объекты	обеспечение развития сельского хозяйства	Строительство мелиоративной системы и орошаемого участка 608 га brutto под выращивание овощных культур	Калачевский муниципальный район, Ляпичевское сельское поселение, х.Ляпичев, в границах земельного участка ООО "Ферма-лэнд"	территория 608 гектаров	охранная зона инженерных коммуникаций
121.	8-212	Иные объекты	обеспечение развития сельского хозяйства	Строительство оросительной системы и орошаемого участка 160 га с приобретением машин, установок, оросительной техники под выращивание кормовых культур. Водозабор из р.Кардаил	Новониколаевский муниципальный район, Серпо-Молотовское сельское поселение, в границах земельного участка ООО "Стан"	территория 160 гектаров	охранная зона инженерных коммуникаций
122.	8-213	Иные объекты	обеспечение развития сельского хозяйства	Строительство орошаемого участка 327 га под выращивание кормовых культур. Для обеспечения кормами животноводства Водозабор из канала СПК "Ергенинский" (из ВДСК им.Ленина)	Светлоярский муниципальный район, Червленовское сельское поселение, кадастровые номера 34:26:030601:883, 34:26:030201:90	территория 327 гектаров	охранная зона инженерных коммуникаций

№ п/п	Номер объекта на карте	Вид объекта	Назначение объекта	Наименование объекта	Местоположение	Основные характеристики объекта	Характеристики зон с особыми условиями использования территории
1	2	3	4	5	6	7	8
123.	8-214	Иные объекты	обеспечение развития сельского хозяйства	Строительство орошаемого участка 233 га под выращивание кормовых культур для обеспечения животноводства. Водозабор из Карповского водохранилища	Калачевский муниципальный район, Ильевское сельское поселение, кадастровый номер 34:09:020901:11	территория 233 гектара	охранная зона инженерных коммуникаций
124.	8-215	Иные объекты	обеспечение развития сельского хозяйства	Строительство орошаемых участков (ООО "Агроинвест", группа компаний "Солнечные продукты")	Паласовский муниципальный район	устанавливаются техническим заданием	охранная зона инженерных коммуникаций
125.	8-216	Иные объекты	обеспечение развития сельского хозяйства	Строительство мелиоративной системы и орошаемого участка (ЗАО "Агрофирма "Восток")	Николаевский муниципальный район	устанавливаются техническим заданием	охранная зона инженерных коммуникаций
126.	8-217	Иные объекты	обеспечение развития сельского хозяйства	Строительство мелиоративной системы и орошаемого участка 300 га по выращиванию подсолнечника (ООО "ЛАЙТ-ФУДС")	Городищенский муниципальный район	территория 300 гектаров	охранная зона инженерных коммуникаций
127.	8-218	Иные объекты	обеспечение развития сельского хозяйства	Строительство орошаемого участка 400 га капельного орошения под выращивание овощных культур, общество с ограниченной ответственностью "СП ДЯДЯ ВАНЯ – ДЕВЕЛЕЙ"	Ленинский муниципальный район	территория 400 гектаров	охранная зона инженерных коммуникаций
128.	8-220	Иные объекты	обеспечение развития сельского хозяйства	Строительство орошаемого участка 200 га капельного орошения под овощные культуры, индивидуальный предприниматель, глава крестьянского (фермерского) хозяйства Соловьев А.В.	Среднеахтубинский муниципальный район, Верхнепогромское сельское поселение	территория 200 гектаров	охранная зона инженерных коммуникаций

№ п/п	Номер объекта на карте	Вид объекта	Назначение объекта	Наименование объекта	Местоположение	Основные характеристики объекта	Характеристики зон с особыми условиями использования территории
1	2	3	4	5	6	7	8
129.	8-221	Иные объекты	обеспечение развития сельского хозяйства	Строительство орошаемого участка капельного орошения многолетних насаждений (ООО "НПГ "Сады Придонья")	Калачевский, Городищенский муниципальные районы	устанавливается техническим заданием	охранная зона инженерных коммуникаций
130.	8-222	Иные объекты	обеспечение развития сельского хозяйства	Строительство орошаемого участка капельного орошения многолетних насаждений (ООО "Плодосовхоз Михайловский")	городской округ город Михайловка	устанавливается техническим заданием	охранная зона инженерных коммуникаций
131.	8-300	Иные объекты	обеспечение развития сельского хозяйства	Предприятие производства овощей и бахчевых (растениеводство)	Городищенский муниципальный район	мощность 26109 тонн в год	санитарно-защитная зона
132.	8-301	Иные объекты	обеспечение развития сельского хозяйства	Предприятие производства овощей и бахчевых (растениеводство)	Дубовский муниципальный район	мощность 26109 тонн в год	санитарно-защитная зона
133.	8-302	Иные объекты	обеспечение развития сельского хозяйства	Предприятие производства овощей и бахчевых (растениеводство)	Среднеахтубинский муниципальный район	мощность 52218 тонн в год	санитарно-защитная зона
134.	8-303	Иные объекты	обеспечение развития сельского хозяйства	Предприятие производства овощей и бахчевых (растениеводство)	Ленинский муниципальный район	мощность 52218 тонн в год	санитарно-защитная зона
135.	8-304	Иные объекты	обеспечение развития сельского хозяйства	Предприятие производства овощей и бахчевых (растениеводство)	Светлоярский муниципальный район	мощность 52218 тонн в год	санитарно-защитная зона
136.	8-305	Иные объекты	обеспечение развития сельского хозяйства	Предприятие производства мяса (мясное животноводство)	Городищенский муниципальный район	мощность 25149 тонн в год	санитарно-защитная зона
137.	8-306	Иные объекты	обеспечение развития сельского хозяйства	Предприятие производства мяса (мясное животноводство)	Дубовский муниципальный район	мощность 25149 тонн в год	санитарно-защитная зона
138.	8-307	Иные объекты	обеспечение развития сельского хозяйства	Предприятие производства мяса (мясное животноводство)	Среднеахтубинский муниципальный район	мощность 25149 тонн в год	санитарно-защитная зона

№ п/п	Номер объекта на карте	Вид объекта	Назначение объекта	Наименование объекта	Местоположение	Основные характеристики объекта	Характеристики зон с особыми условиями использования территории
1	2	3	4	5	6	7	8
139.	8-308	Иные объекты	обеспечение развития сельского хозяйства	Предприятие производства мяса (мясное животноводство)	Ленинский муниципальный район	мощность 25149 тонн в год	санитарно-защитная зона
140.	8-309	Иные объекты	обеспечение развития сельского хозяйства	Предприятие производства мяса (мясное животноводство)	Светлоярский муниципальный район	мощность 25149 тонн в год	санитарно-защитная зона
141.	8-310	Иные объекты	обеспечение развития сельского хозяйства	Предприятие производства молока (молочное животноводство)	Городищенский муниципальный район	мощность 119649 тонн в год	санитарно-защитная зона
142.	8-311	Иные объекты	обеспечение развития сельского хозяйства	Предприятие производства молока (молочное животноводство)	Дубовский муниципальный район	мощность 119649 тонн в год	санитарно-защитная зона
143.	8-312	Иные объекты	обеспечение развития сельского хозяйства	Предприятие производства молока (молочное животноводство)	Среднеахтубинский муниципальный район	мощность 119649 тонн в год	санитарно-защитная зона
144.	8-313	Иные объекты	обеспечение развития сельского хозяйства	Предприятие производства молока (молочное животноводство)	Ленинский муниципальный район	мощность 119649 тонн в год	санитарно-защитная зона
145.	8-314	Иные объекты	обеспечение развития сельского хозяйства	Предприятие производства молока (молочное животноводство)	Светлоярский муниципальный район	мощность 119649 тонн в год	санитарно-защитная зона
146.	8-315	Иные объекты	обеспечение развития сельского хозяйства	Предприятие производства рыбы (рыбоводство)	Среднеахтубинский муниципальный район	мощность 17900 тонн в год	санитарно-защитная зона
147.	8-316	Иные объекты	обеспечение развития сельского хозяйства	Предприятие производства рыбы (рыбоводство)	Ленинский муниципальный район	мощность 17900 тонн в год	санитарно-защитная зона

1.9. Сведения об объектах регионального значения, планируемых для размещения и отображения на карте 9 "Охрана окружающей среды"

№ п/п	Номер объекта на карте	Вид объекта	Назначение объекта	Наименование объекта	Местоположение	Основные характеристики объекта	Характеристики зон с особыми условиями использования территории
1	2	3	4	5	6	7	8
1.	9-3	Иные объекты	инженерное сооружение для предотвращения негативных воздействий вод	Строительство переливной плотины на ерике Каширин у х.Невидимка на территории Волго-Ахтубинской поймы в Среднеахтубинском муниципальном районе Волгоградской области	Среднеахтубинский муниципальный район	устанавливаются техническим заданием	не требуются
2.	9-4	Иные объекты	инженерное сооружение для предотвращения негативных воздействий вод	Строительство комплекса гидротехнических сооружений, обеспечивающих дополнительное обводнение Волго-Ахтубинской поймы на территории Волгоградской области	Среднеахтубинский муниципальный район	100 куб.метров в секунду	не требуются
3.	9-7	Иные объекты	инженерное сооружение для предотвращения негативных воздействий вод	Капитальный ремонт гидротехнических сооружений пруда Куртлакский на территории Лобакинского сельского поселения Суровикинского муниципального района Волгоградской области	Суровикинский муниципальный район, Лобакинское сельское поселение	устанавливаются техническим заданием	не требуются
4.	9-8	Иные объекты	инженерное сооружение для предотвращения негативных воздействий вод	Капитальный ремонт гидротехнических сооружений пруда Микояновский на территории Царицынского сельского поселения Городищенского муниципального района Волгоградской области	Городищенский муниципальный район, Царицынское сельское поселение	устанавливаются техническим заданием	не требуются

№ п/п	Номер объекта на карте	Вид объекта	Назначение объекта	Наименование объекта	Местоположение	Основные характеристики объекта	Характеристики зон с особыми условиями использования территории
1	2	3	4	5	6	7	8
5.	9-9	Иные объекты	инженерное сооружение для предотвращения негативных воздействий вод	Капитальный ремонт гидротехнического сооружения – ограждающего вала на территории Еланского городского поселения Еланского муниципального района Волгоградской области	Еланский муниципальный район, Еланское городское поселение	устанавливаются техническим заданием	не требуются
6.	9-10	Иные объекты	инженерное сооружение для предотвращения негативных воздействий вод	Капитальный ремонт гидротехнических сооружений пруда Безьямный № 91 на территории Калининского сельского поселения Киквидзенского муниципального района Волгоградской области	Киквидзенский муниципальный район, Калининское поселение	устанавливаются техническим заданием	не требуются
7.	9-11	Иные объекты	инженерное сооружение для предотвращения негативных воздействий вод	Капитальный ремонт водопропускных трубчатых сооружений на озере Раскатное на территории Куйбышевского сельского поселения Среднеахтубинского муниципального района Волгоградской области (в районе жилой застройки по ул. Дачная)	Среднеахтубинский муниципальный район, Куйбышевское поселение	устанавливаются техническим заданием	не требуются
8.	9-12	Иные объекты	инженерное сооружение для предотвращения негативных воздействий вод	Капитальный ремонт гидротехнических сооружений пруда Шапошников на территории Верхнедобринского сельского поселения Жирновского муниципального района Волгоградской области	Жирновский муниципальный район, Верхнедобринское сельское поселение	устанавливаются техническим заданием	не требуются

№ п/п	Номер объекта на карте	Вид объекта	Назначение объекта	Наименование объекта	Местоположение	Основные характеристики объекта	Характеристики зон с особыми условиями использования территории
1	2	3	4	5	6	7	8
9.	9-16	Иные объекты	инженерное сооружение для предотвращения негативных воздействий вод	Инженерная защита станция Кумылженская Кумылженского муниципального района она Волгоградской области от затопления паводковыми водами	Кумылженский муниципальный район, станция Кумылженская	струенаправляющая дамба 3250 метров, разгрузочный канал 900 метров	не требуются
10.	9-17	Берегоукрепления	инженерное сооружение для предотвращения негативных воздействий вод	Берегоукрепление в районе с.Нижняя Добринка Камышинского района Волгоградской области	Камышинский муниципальный район, Нижнедобринское сельское поселение	длина сооружения 560 метров	не требуются
11.	9-19	Иные объекты	инженерное сооружение для предотвращения негативных воздействий вод	Инженерная защита территории городского округа г.Урюпинск Волгоградской области от подтопления (1-й пусковой комплекс)	городской округ город Урюпинск	площадь инженерной защиты 278 гектаров, протяженность водосборно-сбросных каналов 5710 метров	не требуются
12.	9-20	Иные объекты	инженерное сооружение для предотвращения негативных воздействий вод	Инженерная защита территории городского округа г.Урюпинск Волгоградской области от подтопления (2-й пусковой комплекс)	городской округ город Урюпинск	площадь дренажной 278 гектаров, протяженность дрена 9540 метров, протяженность коллекторов 5955 метров	не требуются
13.	9-21	Иные объекты	инженерное сооружение для предотвращения негативных воздействий вод	Противопаводковые и противооползневые мероприятия на реке Ахтубе в селе Заплавное Ленинского муниципального района Волгоградской области	Ленинский муниципальный район, Заплавненское сельское поселение, с.Заплавное	длина сооружения 700 метров, в том числе: участок № 1 - 340 метров, участок № 2 - 360 метров	не требуются
14.	9-24	Берегоукрепления	инженерное сооружение для предотвращения негативных воздействий вод	Берегоукрепление р.Ахтуба на участке пос.Металлург в г.Волжский Волгоградской области	городской округ город Волжский	устанавливаются техническим заданием	не требуются

№ п/п	№ объекта на карте	Вид объекта	Назначение объекта	Наименование объекта	Местоположение	Основные характеристики объекта	Характеристики зон с особыми условиями использования территории
1	2	3	4	5	6	7	8
15.	9-25	Берегоукрепления	инженерное сооружение для предотвращения негативных воздействий вод	Укрепление правого берега Волгоградского водохранилища в зоне 6 мкр. г.Камышина Волгоградской области	городской округ город Камышин	устанавливаются техническим заданием	не требуются
16.	9-28	Иные объекты	мероприятие ликвидации негативных воздействий вод	Расчистка русла балки Нагольная - левого притока р.Аксай-Курмоярский в г.Котельниково Котельниковского района Волгоградской области (1-й пусковой комплекс)	Котельниковский муниципальный район, Котельниковское городское поселение, г.Котельниково	устанавливаются техническим заданием	не требуются
17.	9-29	Иные объекты	мероприятие ликвидации негативных воздействий вод	Расчистка русла балки Нагольная - левого притока р.Аксай-Курмоярский в г.Котельниково Котельниковского района Волгоградской области (3-й пусковой комплекс)	Котельниковский муниципальный район, Котельниковское городское поселение, г.Котельниково	устанавливаются техническим заданием	не требуются
18.	9-30	Иные объекты	инженерное сооружение для предотвращения негативных воздействий вод	Капитальный ремонт гидротехнических сооружений пруда Генераловский на территории Калининского сельского поселения Киквидзенского муниципального района Волгоградской области	Киквидзенский муниципальный район, Калининское сельское поселение	струенаправляющая дамба 3250 метров, разгрузочный канал 900 метров	не требуются
19.	9-50	Иные объекты	инженерное сооружение для предотвращения негативных воздействий вод	Капитальный ремонт гидротехнических сооружений пруда Казачий на территории Захаровского сельского поселения Клетского муниципального района Волгоградской области	Клетский муниципальный район, Захаровское сельское поселение	устанавливаются техническим заданием	не требуются

№ п/п	Номер объекта на карте	Вид объекта	Назначение объекта	Наименование объекта	Местоположение	Основные характеристики объекта	Характеристики зон с особыми условиями использования территории
1	2	3	4	5	6	7	8
20.	9-54	Иные объекты	инженерное сооружение для предотвращения негативных воздействий вод	Капитальный ремонт гидротехнических сооружений водохранилища Юбилейное Дубровского сельского поселения Киквидзенского муниципального района Волгоградской области	Киквидзенский муниципальный район, Дубровское сельское поселение	устанавливаются техническим заданием	не требуются
21.	9-55	Иные объекты	инженерное сооружение для предотвращения негативных воздействий вод	Капитальный ремонт гидротехнических сооружений пруда Гвардейский на территории Захаровского сельского поселения Клетского района Волгоградской области	Клетский муниципальный район, Захаровское сельское поселение	устанавливаются техническим заданием	не требуются
22.	9-56	Иные объекты	инженерное сооружение для предотвращения негативных воздействий вод	Капитальный ремонт гидротехнических сооружений пруда Звездковский на территории Черкесовского сельского поселения Новоаннинского муниципального района Волгоградской области	Новоаннинский муниципальный район, Черкесовское сельское поселение	устанавливаются техническим заданием	не требуются
23.	9-57	Иные объекты	инженерное сооружение для предотвращения негативных воздействий вод	Капитальный ремонт гидротехнических сооружений пруда Мусийков на территории Абганеровского сельского поселения Октябрьского муниципального района Волгоградской области	Октябрьский муниципальный район, Абганеровское сельское поселение	устанавливаются техническим заданием	не требуются
24.	9-58	Иные объекты	инженерное сооружение для предотвращения негативных воздействий вод	Капитальный ремонт гидротехнических сооружений пруда на балке Терновая на территории Ковалевского сельского поселения Октябрьского муниципального района Волгоградской области	Октябрьский муниципальный район, Ковалевское сельское поселение	устанавливаются техническим заданием	не требуются

№ л/п	Номер объекта на карте	Вид объекта	Назначение объекта	Наименование объекта	Местоположение	Основные характеристики объекта	Характеристики зон с особыми условиями использования территории
1	2	3	4	5	6	7	8
25.	9-59	Иные объекты	инженерное сооружение для предотвращения негативных воздействий вод	Капитальный ремонт гидротехнических сооружений пруда Березовский на территории Матшевского сельского поселения Руднянского муниципального района Волгоградской области	Руднянский муниципальный район, Матшевское сельское поселение	устанавливаются техническим заданием	не требуются
26.	9-60	Иные объекты	инженерное сооружение для предотвращения негативных воздействий вод	Капитальный ремонт гидротехнических сооружений пруда Арендный на территории городского округа Михайловка Волгоградской области	городской округ город Михайловка	устанавливаются техническим заданием	не требуются
27.	9-61	Иные объекты	инженерное сооружение для предотвращения негативных воздействий вод	Капитальный ремонт гидротехнических сооружений пруда Отрубской (Волдинский) на территории городского округа Михайловка Волгоградской области	городской округ город Михайловка	устанавливаются техническим заданием	не требуются
28.	9-62	Иные объекты	инженерное сооружение для предотвращения негативных воздействий вод	Капитальный ремонт гидротехнических сооружений пруда Вербовский на территории Чернышковского городского поселения Чернышковского муниципального района Волгоградской области	Чернышковский муниципальный район, Чернышковское городское поселение	устанавливаются техническим заданием	не требуются
29.	9-63	Иные объекты	инженерное сооружение для предотвращения негативных воздействий вод	Капитальный ремонт гидротехнических сооружений пруда Казенный на территории Коростинского сельского поселения Котовского муниципального района Волгоградской области	Котовский муниципальный район, Коростинское сельское поселение	устанавливаются техническим заданием	не требуются

№ п/п	Номер объекта на карте	Вид объекта	Назначение объекта	Наименование объекта	Местоположение	Основные характеристики объекта	Характеристики зон с особыми условиями использования территории
1	2	3	4	5	6	7	8
30.	9-64	Иные объекты	инженерное сооружение для предотвращения негативных воздействий вод	Расистка проток от озера Дегтарное и ерика Дударев до системы озер Чайка на территории Волго-Ахтубинской поймы в Среднеахтубинском муниципальном районе Волгоградской области	Среднеахтубинский муниципальный район	устанавливаются техническим заданием	не требуются
31.	9-65	Иные объекты	инженерное сооружение для предотвращения негативных воздействий вод	Экологическая реабилитация ериков Судомойка, Сахарный и озера Запорное на территории Волго-Ахтубинской поймы в Среднеахтубинском муниципальном районе Волгоградской области	Среднеахтубинский муниципальный район	устанавливаются техническим заданием	не требуются
32.	9-66	Иные объекты	инженерное сооружение для предотвращения негативных воздействий вод	Экологическая реабилитация ерика Старый Каширин (Прямыца) и озер Проклятое, Камышистое и Кружное на территории Волго-Ахтубинской поймы в Среднеахтубинском муниципальном районе Волгоградской области	Среднеахтубинский муниципальный район	устанавливаются техническим заданием	не требуются
33.	9-67	Иные объекты	инженерное сооружение для предотвращения негативных воздействий вод	Экологическая реабилитация и расчистка водного объекта р.Арчеда на территории городского округа Фролово Волгоградской области	городской округ Фролово	устанавливаются техническим заданием	не требуются
34.	9-68	Иные объекты	инженерное сооружение для предотвращения негативных воздействий вод	Экологическая реабилитация озера Широкогорло на территории Волго-Ахтубинской поймы в Среднеахтубинском муниципальном районе Волгоградской области	Среднеахтубинский муниципальный район	устанавливаются техническим заданием	не требуются

№ п/п	Номер объекта на карте	Вид объекта	Назначение объекта	Наименование объекта	Местоположение	Основные характеристики объекта	Характеристики зон с особыми условиями использования территории
1	2	3	4	5	6	7	8
35.	9-69	Иные объекты	инженерное сооружение для предотвращения негативных воздействий вод	Экологическая реабилитация озера Песчаный и озер Бешеное, Чубатое и Ямы на территории Волго-Ахтубинской поймы в Среднеахтубинском муниципальном районе Волгоградской области	Среднеахтубинский муниципальный район	устанавливаются техническим заданием	не требуются
36.	9-70	Иные объекты	инженерное сооружение для предотвращения негативных воздействий вод	Экологическая реабилитация озерной системы Чайка у п. Великий Октябрь на территории Волго-Ахтубинской поймы в Среднеахтубинском муниципальном районе Волгоградской области	Среднеахтубинский муниципальный район	устанавливаются техническим заданием	не требуются
37.	9-71	Иные объекты	инженерное сооружение для предотвращения негативных воздействий вод	Экологическая реабилитация озер Шуляшка, Клетский и озер Варезжа, Песчаное на территории Волго-Ахтубинской поймы в Среднеахтубинском муниципальном районе Волгоградской области	Среднеахтубинский муниципальный район	устанавливаются техническим заданием	не требуются
38.	9-72	Иные объекты	инженерное сооружение для предотвращения негативных воздействий вод	Экологическая реабилитация озер Обухов на территории Волго-Ахтубинской поймы в Среднеахтубинском муниципальном районе Волгоградской области	Среднеахтубинский муниципальный район	устанавливаются техническим заданием	не требуются
39.	9-73	Иные объекты	инженерное сооружение для предотвращения негативных воздействий вод	Экологическая реабилитация озер Жестково, Большая Кляшка и Песчаное на территории Волго-Ахтубинской поймы в Среднеахтубинском муниципальном районе Волгоградской области	Среднеахтубинский муниципальный район	устанавливаются техническим заданием	не требуются

№ п/п	Номер объекта на карте	Вид объекта	Назначение объекта	Наименование объекта	Местоположение	Основные характеристики объекта	Характеристики зон с особыми условиями использования территории
1	2	3	4	5	6	7	8
40.	9-74	Иные объекты	инженерное сооружение для предотвращения негативных воздействий вод	Экологическая реабилитация озера Лебяжье на территории городского округа Урюпинск Волгоградской области	городской округ город Урюпинск	устанавливаются техническим заданием	не требуются
41.	9-75	Иные объекты	инженерное сооружение для предотвращения негативных воздействий вод	Экологическая реабилитация ериков Дудак, Дудаченок и озерной системы Невидимка территории Волго-Ахтубинской поймы в Среднеахтубинском муниципальном районе Волгоградской области	Среднеахтубинский муниципальный район	устанавливаются техническим заданием	не требуются
42.	9-76	Иные объекты	инженерное сооружение для предотвращения негативных воздействий вод	Экологическая реабилитация ерика Калмычок и озерной системы Раскатное на территории Волго-Ахтубинской поймы в Среднеахтубинском муниципальном районе Волгоградской области	Среднеахтубинский муниципальный район	устанавливаются техническим заданием	не требуются
43.	9-77	Иные объекты	инженерное сооружение для предотвращения негативных воздействий вод	Экологическая реабилитация ериков Осинки, Прорва, Чечера, Чапварин и озера Большой Ильмень на территории Волго-Ахтубинской поймы в Среднеахтубинском муниципальном районе Волгоградской области	Среднеахтубинский муниципальный район	устанавливаются техническим заданием	не требуются
44.	9-78	Иные объекты	инженерное сооружение для предотвращения негативных воздействий вод	Экологическая реабилитация ерика Масловский и озер Большое Васино и Мелехино на территории Волго-Ахтубинской поймы в Среднеахтубинском муниципальном районе Волгоградской области	Среднеахтубинский муниципальный район	устанавливаются техническим заданием	не требуются

№ п/п	Номер объекта на карте	Вид объекта	Назначение объекта	Наименование объекта	Местоположение	Основные характеристики объекта	Характеристики зон с особыми условиями использования территории
1	2	3	4	5	6	7	8
45.	9-90	Иные объекты	мероприятия по ликвидации негативных воздействий вод	Расчистка русла р.Безымянка на территории Безымянского сельского поселения Михайловского муниципального района Волгоградской области	городской округ город Михайловка	устанавливаются техническим заданием	не требуются
46.	9-91	Иные объекты	мероприятия по ликвидации негативных воздействий вод	Расчистка русла р.Тишанка на территории Сидоровского сельского поселения Михайловского муниципального района Волгоградской области	городской округ город Михайловка	устанавливаются техническим заданием	не требуются
47.	9-94	Иные объекты	мероприятия по ликвидации негативных воздействий вод	Расчистка реки Иловля на территории Волгоградской области	Иловлинский муниципальный район	устанавливаются техническим заданием	не требуются
48.	9-95	Иные объекты	мероприятия по ликвидации негативных воздействий вод	Экологическая реабилитация ерика Шумроватый на территории Волго-Ахтубинской поймы в Среднеахтубинском муниципальном районе Волгоградской области	Среднеахтубинский муниципальный район, территория Волго-Ахтубинской поймы	устанавливаются техническим заданием	не требуются
49.	9-98	Иные объекты	мероприятия по ликвидации негативных воздействий вод	Расчистка реки Вязовка на территории Еланского муниципального района Волгоградской области	Еланский муниципальный район	устанавливаются техническим заданием	не требуются
50.	9-103	Иные объекты	мероприятия по ликвидации негативных воздействий вод	Расчистка реки Крайшевка на территории Еланского муниципального района Волгоградской области	Еланский муниципальный район	устанавливаются техническим заданием	не требуются
51.	9-106	Иные объекты	мероприятия по ликвидации негативных воздействий вод	Расчистка реки Щелкан на территории Руднянского муниципального района Волгоградской области	Руднянский муниципальный район	устанавливаются техническим заданием	не требуются

№ п/п	№ объекта на карте	Вид объекта	Назначение объекта	Наименование объекта	Местоположение	Основные характеристики объекта	Характеристики зон с особыми условиями использования территории
1	2	3	4	5	6	7	8
52.	9-108	Иные объекты	мероприятия по ликвидации негативных воздействий вод	Берегоукрепление берега р.Волга в Волгограде (в районе жилой застройки ул.им.Маршала Чуйкова и ул.Химическая)	городской округ герой Волгоград	устанавливаются техническим заданием	не требуются
53.	9-110	Иные объекты	инженерное сооружение для предотвращения негативных воздействий вод	Берегоукрепление берега р.Волга в г.Волгограде (в районе жилой застройки ул.Циолковского – ул.Сторожевая)	городской округ герой Волгоград	устанавливается проектной документацией	не требуются
54.	9-112	Иные объекты	мероприятия по ликвидации негативных воздействий вод	Строительство переливной плотины на ерике Каширин у х.Невидимки на территории Волго-Ахтубинской поймы в Среднеахтубинском муниципальном районе Волгоградской области	Среднеахтубинский муниципальный район	устанавливается проектной документацией	не требуются
55.	9-129	Иные объекты	мероприятия по ликвидации негативных воздействий вод	Капитальный ремонт гидротехнических сооружений пруда № 327 Бычий на территории городского округа город Михайловка Волгоградской области	городской округ город Михайловка	устанавливается проектной документацией	не требуются
56.	9-130	Иные объекты	мероприятия по ликвидации негативных воздействий вод	Капитальный ремонт гидротехнических сооружений пруда № 325 Новый (Кузнецовский) на территории городского округа город Михайловка Волгоградской области	городской округ город Михайловка	устанавливается проектной документацией	не требуются
57.	9-131	Иные объекты	мероприятия по ликвидации негативных воздействий вод	Капитальный ремонт гидротехнических сооружений пруда Жуковский на территории Кумылженского сельского поселения Кумылженского муниципального района Волгоградской области	Кумылженский муниципальный район, Кумылженское сельское поселение	устанавливается проектной документацией	не требуются

№ п/п	Номер объекта на карте	Вид объекта	Назначение объекта	Наименование объекта	Местоположение	Основные характеристики объекта	Характеристики зон с особыми условиями использования территории
1	2	3	4	5	6	7	8
58.	9-132	Иные объекты	мероприятия по ликвидации негативных воздействий вод	Капитальный ремонт гидротехнических сооружений труда на балке Перегрузная на территории Перегрузного сельского поселения Октябрьского муниципального района Волгоградской области	Октябрьский муниципальный район, Перегрузенское сельское поселение	устанавливается проектной документацией	не требуются
59.	9-133	Иные объекты	мероприятия по ликвидации негативных воздействий вод	Экологическая реабилитация ерика Верблюд (Затонский) на территории Волго-Ахтубинской поймы в Среднеахтубинском муниципальном районе	Среднеахтубинский муниципальный район	устанавливается проектной документацией	не требуются
60.	9-134	Иные объекты	мероприятия по ликвидации негативных воздействий вод	Экологическая реабилитация ерика Гнилой и озер Самсоновское, Вшивое на территории Волго-Ахтубинской поймы в Среднеахтубинском муниципальном районе Волгоградской области	Среднеахтубинский муниципальный район	устанавливается проектной документацией	не требуются
61.	9-135	Иные объекты	мероприятия по ликвидации негативных воздействий вод	Экологическая реабилитация ерика Суходол и озер Песчанка, Кунак на территории Волго-Ахтубинской поймы в Среднеахтубинском муниципальном районе Волгоградской области	Среднеахтубинский муниципальный район	устанавливается проектной документацией	не требуются
62.	9-136	Иные объекты	мероприятия по ликвидации негативных воздействий вод	Экологическая реабилитация ерика Кривенький и озера Спорное на территории Волго-Ахтубинской поймы в Среднеахтубинском муниципальном районе Волгоградской области	Среднеахтубинский муниципальный район	устанавливается проектной документацией	не требуются

№ п/п	Номер объекта на карте	Вид объекта	Назначение объекта	Наименование объекта	Местоположение	Основные характеристики объекта	Характеристики зон с особыми условиями использования территории
1	2	3	4	5	6	7	8
63.	9-137	Иные объекты	мероприятия по ликвидации негативных воздействий вод	Экологическая реабилитация ериков Репин, Глушак и озерной системы Кочковатое на территории Волго-Ахтубинской поймы Волгоградской области	Среднеахтубинский муниципальный район	устанавливается проектной документацией	не требуются
64.	9-138	Иные объекты	мероприятия по ликвидации негативных воздействий вод	Экологическая реабилитация системы ериков Сахарный на территории Волго-Ахтубинской поймы в Среднеахтубинском муниципальном районе Волгоградской области	Среднеахтубинский муниципальный район	устанавливается проектной документацией	не требуются
65.	9-139	Иные объекты	мероприятия по ликвидации негативных воздействий вод	Экологическая реабилитация ериков Сазаний, Песчаный и озер Зумора, Каширино и Селягино на территории Волго-Ахтубинской поймы в Среднеахтубинском муниципальном районе Волгоградской области	Среднеахтубинский муниципальный район	устанавливается проектной документацией	не требуются
66.	9-140	Иные объекты	мероприятия по ликвидации негативных воздействий вод	Экологическая реабилитация озер Шлемино, Солёные Плесьи и системы озер Куст на территории Волго-Ахтубинской поймы в Среднеахтубинском муниципальном районе Волгоградской области	Среднеахтубинский муниципальный район	устанавливается проектной документацией	не требуются
67.	9-141	Иные объекты	мероприятия по ликвидации негативных воздействий вод	Экологическая реабилитация ериков Лешев, Булгаков, Конопатское и Голое на территории Волго-Ахтубинской поймы в Среднеахтубинском муниципальном районе Волгоградской области	Среднеахтубинский муниципальный район	устанавливается проектной документацией	не требуются

№ п/п	Номер объекта на карте	Вид объекта	Назначение объекта	Наименование объекта	Местоположение	Основные характеристики объекта	Характеристики зон с особыми условиями использования территории
1	2	3	4	5	6	7	8
68.	9-142	Иные объекты	мероприятия по ликвидации негативных воздействий вод	Экологическая реабилитация озер Митяево, Двойничное, Казачка, Шинкарка, Горелое и Гатка на территории Волго-Ахтубинской поймы в Ленинском муниципальном районе Волгоградской области	Ленинский муниципальный район	устанавливается проектной документацией	не требуются
69.	9-143	Иные объекты	мероприятия по ликвидации негативных воздействий вод	Экологическая реабилитация озер Замора, Чахонное, Бакцпальный район	Среднеахтубинский муниципальный район	устанавливается проектной документацией	не требуются
70.	9-144	Иные объекты	мероприятия по ликвидации негативных воздействий вод	Экологическая реабилитация ерика Старая Ахтуба на территории Волго-Ахтубинской поймы Волгоградской области	Среднеахтубинский муниципальный район	устанавливается проектной документацией	не требуются
71.	9-145	Иные объекты	мероприятия по ликвидации негативных воздействий вод	Экологическая реабилитация рек Мокрая Мечетка, Ельшанка и Балок Купоросная, Отрада (Отрадная) на территории Волгоградской области	городской округ герой Волгоград	устанавливается проектной документацией	не требуются
72.	9-146	Иные объекты	мероприятия по ликвидации негативных воздействий вод	Экологическая реабилитация р.Царица на территории Волгоградской области	городской округ герой Волгоград	устанавливается проектной документацией	не требуются
73.	9-147	Иные объекты	мероприятия по ликвидации негативных воздействий вод	Экологическая реабилитация р.Сухая Мечетка на территории Волгоградской области	городской округ герой Волгоград	устанавливается проектной документацией	не требуются
74.	9-148	Иные объекты	мероприятия по ликвидации негативных воздействий вод	Расчистка протока от озера Дегтярное и ерика Дударев до системы озер Чайка на территории Волго-Ахтубинской поймы в Среднеахтубинском муниципальном районе Волгоградской области	Среднеахтубинский муниципальный район	устанавливается проектной документацией	не требуются

№ п/п	Номер объекта на карте	Вид объекта	Назначение объекта	Наименование объекта	Местоположение	Основные характеристики объекта	Характеристики зон с особыми условиями использования территории
1	2	3	4	5	6	7	8
75.	9-149	Иные объекты	мероприятия по ликвидации негативных воздействий вод	Расчистка ерика на территории Волго-Ахтубинской поймы в Среднеахтубинском муниципальном районе Волгоградской области	Среднеахтубинский муниципальный район	устанавливается проектной документацией	не требуются
76.	9-150	Иные объекты	мероприятия по ликвидации негативных воздействий вод	Расчистка ериков Шучий, Морозовка, Кочковатый и Пенев на территории Волго-Ахтубинской поймы в Среднеахтубинском муниципальном районе Волгоградской области	Среднеахтубинский муниципальный район	устанавливается проектной документацией	не требуются
77.	9-151	Иные объекты	мероприятия по ликвидации негативных воздействий вод	Расчистка ерика Коршевиный и проток до озера Шлемино, озерной системы Кустан на территории Волго-Ахтубинской поймы в Среднеахтубинском муниципальном районе Волгоградской области	Среднеахтубинский муниципальный район	устанавливается проектной документацией	не требуются
78.	9-152	Иные объекты	мероприятия по ликвидации негативных воздействий вод	Расчистка ерика Сухой Кашпирин на территории Волго-Ахтубинской поймы в Среднеахтубинском муниципальном районе Волгоградской области	Среднеахтубинский муниципальный район	устанавливается проектной документацией	не требуются
79.	9-153	Иные объекты	мероприятия по ликвидации негативных воздействий вод	Расчистка реки Яма на территории Палласовского муниципального района Волгоградской области	Палласовский муниципальный район	устанавливается проектной документацией	не требуются
80.	9-154	Иные объекты	мероприятия по ликвидации негативных воздействий вод	Расчистка участка озера Цаца в районе с.Цаца на территории Цацкого сельского поселения Светлоярского муниципального района Волгоградской области	Светлоярский муниципальный район	устанавливается проектной документацией	не требуются

№ п/п	Номер объекта на карте	Вид объекта	Назначение объекта	Наименование объекта	Местоположение	Основные характеристики объекта	Характеристики зон с особыми условиями использования территории
1	2	3	4	5	6	7	8
81.	9-155	Иные объекты	мероприятия по ликвидации негативных воздействий вод	Расчистка реки Бердия на территории Волгоградской области	Иловлинский муниципальный район	устанавливается проектной документацией	не требуются
82.	9-156	Иные объекты	мероприятия по ликвидации негативных воздействий вод	Расчистка реки Торгун на территории Палласовского муниципального района Волгоградской области	Палласовский муниципальный район	устанавливается проектной документацией	не требуются
83.	9-157	Иные объекты	мероприятия по ликвидации негативных воздействий вод	Расчистка реки Чир на территории Суровикинского муниципального района Волгоградской области	Суровикинский муниципальный район	устанавливается проектной документацией	не требуются
84.	9-158	Иные объекты	мероприятия по ликвидации негативных воздействий вод	Строительство сооружений биологической очистки на о.Голодный	городской округ герой Волгоград	устанавливается проектной документацией	не требуются
85.	9-159	Иные объекты	мероприятия по ликвидации негативных воздействий вод	Строительство сооружений на водовыпусках в реку Волга в Волгограде (14 очистных сооружений)	городской округ герой Волгоград	устанавливается проектной документацией	не требуются
86.	9-160	Иные объекты	мероприятия по ликвидации негативных воздействий вод	Строительство очистных сооружений на водовыпусках в реку Волга в Волгограде (24 очистных сооружения)	городской округ герой Волгоград	устанавливается проектной документацией	не требуются
87.	9-161	Иные объекты	мероприятия по ликвидации негативных воздействий вод	Ликвидация химически опасных объектов от прошлой деятельности на ВОАО "Химпром". Обезвреживание шламонакопителя "Белое море". Рекультивация загрязненных участков	городской округ герой Волгоград	устанавливается проектной документацией	не требуются

№ п/п	№ объекта на карте	Вид объекта	Назначение объекта	Наименование объекта	Местоположение	Основные характеристики объекта	Характеристики зон с особыми условиями использования территории
1	2	3	4	5	6	7	8
88.	9-162	Иные объекты	мероприятия по ликвидации негативных воздействий вод	Строительство водопропускных сооружений № 74, № 75, № 76, № 110, № 111, № 112, № 113, № 114, № 157 на территории Волго-Ахтубинской поймы в Среднеахтубинском муниципальном районе Волгоградской области	Среднеахтубинский муниципальный район	устанавливается проектной документацией	не требуются
89.	9-163	Иные объекты	мероприятия по ликвидации негативных воздействий вод	Строительство водопропускных сооружений на территории Волго-Ахтубинской поймы в Среднеахтубинском муниципальном районе Волгоградской области	Среднеахтубинский муниципальный район	устанавливается проектной документацией	не требуются
90.	9-164	Иные объекты	мероприятия по ликвидации негативных воздействий вод	Строительство второй очереди водопропускных сооружений на территории Волго-Ахтубинской поймы в Среднеахтубинском муниципальном районе Волгоградской области	Среднеахтубинский муниципальный район	устанавливается проектной документацией	не требуются
91.	9-165	Иные объекты	мероприятия по ликвидации негативных воздействий вод	Подъем и утилизация затонувших судов на территории Волгоградского водохранилища и реки Волги в границах Волгоградской области	Волгоградская область	устанавливается проектной документацией	не требуются

№ п/п	№ объекта на карте	Вид объекта	Назначение объекта	Наименование объекта	Местоположение	Основные характеристики объекта	Характеристики зон с особыми условиями использования территории
1	2	3	4	5	6	7	8
92.	9-166	Иные объекты	инженерное сооружение, для предотвращения негативных воздействий вод	Берегоукрепление берега р.Волга в г.Волгограде (в районе стадиона "Монолит")	городской округ герой Волгоград	устанавливается проектной документацией	не требуются
93.	9-167	Иные объекты	дополнительное обводнение Волго-Ахтубинской поймы	Комплекс гидротехнических сооружений, обеспечивающий дополнительное обводнение Волго-Ахтубинской поймы	Среднеахтубинский муниципальный район, городской округ Волжский, Ленинский муниципальный район	протяженность 35 километров с устройством гидроэлектростанции	охранная зона 100 метров

1.10. Сведения об объектах регионального значения, планируемых для размещения и отображенных на карте 10 "Культура и туризм"

№ п/п	Номер объекта на карте	Вид объекта	Назначение объекта	Наименование объекта	Местоположение	Основные характеристики объекта	Характеристики зон с особыми условиями использования территории
1	2	3	4	5	6	7	8
1.	10-1	Объекты культуры и искусства: библиотеки, музеи, театры, учреждения культуры и искусства, находящиеся в собственности Волгоградской области (далее именуются – объекты культуры и искусства)	культурно-просветительское назначение	Реконструкция дворца имени С.М.Кирова	городской округ герой Волгоград, ул.Розы Люксембург, д.1	устанавливаются техническим заданием	не требуются
2.	10-2	Объекты культуры и искусства	культурно-просветительское назначение	Сохранение и приспособление для размещения культурного театра объекта культурного наследия регионального значения "Училище Кулибина (кинотеатр "Победа"), 1895 г., рек. 1948 г., архитектор Е.И.Левитан", расположенного по адресу: Волгоград, Коммунистическая ул., 1	городской округ герой Волгоград, ул.Коммунистическая, д.1	устанавливаются техническим заданием	не требуются
3.	10-3	Объекты, необходимые для формирования и содержания архивных фондов регионального значения (государственные архивы) Волгоградской области	хранение данных	Строительство здания архивохранилища	городской округ герой Волгоград, Центральный район	устанавливаются техническим заданием	не требуются
4.	10-4	Объекты культуры и искусства	культурно-просветительское назначение	Строительство досугового центра	городской округ герой Волгоград	устанавливаются техническим заданием	не требуются

№ п/п	Номер объекта на карте	Вид объекта	Назначение объекта	Наименование объекта	Местоположение	Основные характеристики объекта	Характеристики зон с особыми условиями использования территории
1	2	3	4	5	6	7	8
5.	10-5	Объекты культуры и искусства	культурно-просветительское назначение	Сохранение объекта культурного наследия регионального значения "Училище Кулибина /кинотеатр "Победа"/, 1895 г., рек. 1948 г., архитектор Е.И.Левитан", для размещения объекта регионального значения театра кукол, расположенного по адресу: Волгоград, ул.Коммунистическая, 1	городской округ герой Волгоград, ул.Коммунистическая, д.1	устанавливаются техническим заданием	не требуются
6.	10-6	Объекты культуры и искусства	культурно-просветительское назначение	Реконструкция музея им.И.И.Машкова	городской округ герой Волгоград, просп. им.В.И.Ленина, д.21	устанавливаются техническим заданием	не требуются
7.	10-8	Объекты культуры и искусства	культурно-просветительское назначение	Реставрация и приспособление под здание музея объекта культурного наследия регионального значения: "Пожарная часть "Общество "Труд", кон. XIX в.", расположенного по адресу: г.Волгоград, ул.Коммунистическая, д.5	городской округ герой Волгоград	устанавливаются техническим заданием	не требуются
8.	10-9	Объекты культуры и искусства	культурно-просветительское назначение	Культурно-досуговый центр на 200 мест, г.Котельниково, Волгоградская область	Котельниковский муниципальный район, г.Котельниково	200 мест	не требуются
9.	10-10	Объекты культуры и искусства	культурно-просветительское назначение	Реставрация "Волжско-Камский банк (Волгоградский краеведческий музей)"	городской округ герой Волгоград	устанавливаются техническим заданием	не требуются
10.	10-11	Объекты культуры и искусства	культурно-просветительское назначение	Реставрация "Земская управа (Волгоградский краеведческий музей)"	городской округ герой Волгоград	устанавливаются техническим заданием	не требуются

1.11. Сведения об объектах регионального значения, планируемых для размещения и отображенных на карте 11 "Поддержка инвестиционных и инфраструктурных объектов"

№ п/п	Номер объекта на карте	Вид объекта	Назначение объекта	Наименование объекта	Местоположение	Основные характеристики объекта	Характеристики зон с особыми условиями использования территории
1	2	3	4	5	6	7	8
1.	11-1	Иные объекты	обеспечение жильем	Жилая застройка по пр. Университетский, общество с ограниченной ответственностью "Стройсервис"	городской округ герой Волгоград, просп Университетский	устанавливаются техническим заданием	не требуются
2.	11-2	Иные объекты	обеспечение жильем	Строительство жилого района "Букатин Луг" (Среднеахтубинский район, г.Краснослободск), общество с ограниченной ответственностью "Синара-Девелопмент"	Среднеахтубинский муниципальный район, г.Краснослободск	устанавливаются техническим заданием	не требуются
3.	11-3	Иные объекты	обеспечение жильем	Проект жилищного строительства по ул.Тормосиновской, севернее квартала 06_08_074 в Советском районе Волгограда (Волгоград), общество с ограниченной ответственностью "Волгоградская проектно-строительная компания"	городской округ герой Волгоград	устанавливаются техническим заданием	не требуются
4.	11-4	Иные объекты	обеспечение жильем	Жилой комплекс "Коллизей" в Советском районе Волгограда (Волгоград), общество с ограниченной ответственностью "Стройсервис"	городской округ герой Волгоград, Советский район	устанавливаются техническим заданием	не требуются
5.	11-5	Иные объекты	обеспечение жильем	Жилая застройка по пр. Университетский (Волгоград), общество с ограниченной ответственностью "Стройсервис"	городской округ герой Волгоград, просп Университетский	устанавливаются техническим заданием	не требуются
6.	11-6	Иные объекты	обеспечение отдельных граждан	Проект жилищного строительства "28 микрорайон" (г.Волжский), закрытое акционерное общество "Флагман"	городской округ герой Волгоград, мкр-н 28	площадь осваиваемой территории 30 гектаров	не требуются
7.	11-7	Иные объекты	обеспечение отдельных граждан	Реконструкция здания спального корпуса, расположенного по адресу: ул.Им.Пушкина, д.168г, г.Волжский, Волгодонская область	городской округ герой Волгоград, ул.Им.Пушкина, д.168г	мощность, объем работ 1776 кв.метров	не требуются

№ п/п	Номер объекта на карте	Вид объекта	Назначение объекта	Наименование объекта	Местоположение	Основные характеристики объекта	Характеристики зон с особыми условиями использования территории
1	2	3	4	5	6	7	8
8.	11-8	Иные объекты	обеспечение жильем	Комплексное обустройство площадки под компактную жилищную застройку п.Нефтяников по предоставляемому участю в государственной программе Волгоградской области "Устойчивое развитие сельских территорий на 2014–2017 годы и на период до 2020 года", общество с ограниченной ответственностью "Сельскохозяйственное предприятие "Донское"	Калачевский муниципальный район, Ильевское сельское поселение, пос.Нефтяников	устанавливаются техническим заданием	не требуются
9.	11-9	Иные объекты	обеспечение жильем	Развитие застроенной территории в Советском районе Волгограда, общество с ограниченной ответственностью "Фортис Групп"	городской округевой Волгоград, Советский район	устанавливаются техническим заданием	не требуются
10.	11-10	Иные объекты	обеспечение жильем	Развитие застроенной территории в Центральном районе Волгограда, общество с ограниченной ответственностью "Фортис Групп"	городской округевой Волгоград, Центральный район	устанавливаются техническим заданием	не требуются
11.	11-11	Иные объекты	организация предостроения профессионального образования	Реконструкция здания учебного корпуса медицинского колледжа, расположенного по адресу: ул.Волгоградская, д.45а, г.Камышин, Волгоградская область	городской округевой Волгоград Камышин, ул.Волгоградская, д.45а	мощность, объем работ 3072,1 кв.метра	не требуются
12.	11-12	Иные объекты	обеспечение жильем отдельных категорий граждан	Земельный участок для жилищного строительства. Волгоград, Советский район, пер.Удмуртский, д.101, 102, 103, 104, 106, 108	городской округевой Волгоград, Советский район, пер.Удмуртский, д.101, 102, 103, 104, 106, 108, кадастровый номер 34:34:060032:2159	площадь земельного участка 0,7665 гектара	не требуются
13.	11-13	Иные объекты	обеспечение жильем отдельных категорий граждан	Земельный участок для жилищного строительства. Волгоград, в квартале 01_03_019 в микрорайоне 415 в Тракторозаводском районе	городской округевой Волгоград, Тракторозаводский район, мкр-н 415, квартал 01_03_019, кадастровый номер 34:34:010011:144	площадь земельного участка 0,9544 гектара	не требуются

№ п/п	Номер объекта на карте	Вид объекта	Назначение объекта	Наименование объекта	Местоположение	Основные характеристики объекта	Характеристики зон с особыми условиями использования территории
1	2	3	4	5	6	7	8
14.	11-14	Иные объекты	обеспечение жильем отдельных категорий граждан	Земельный участок для жилищного строительства. Волгоград, Советский район, ул. Краснопресненская, д.32, квартал 06_10_014, в квартале 06_10_014	городской округ герой Волгоград, Советский район, ул. Краснопресненская, д.32, квартал 06_10_014, кадастровый номер 34:34:060033:404	площадь земельного участка 0,1627 гектара	не требуются
15.	11-15	Иные объекты	обеспечение жильем отдельных категорий граждан	Земельный участок для жилищного строительства. Волгоград, Тракторозаводский район, ул.И.Академика Бардина, квартал 01_03_016, кадастровый номер 34:34:010011:3516	городской округ герой Волгоград, Тракторозаводский район, ул.И.Академика Бардина, квартал 01_03_016, кадастровый номер 34:34:010011:3516	площадь земельного участка 0,2096 гектара	не требуются
16.	11-16	Иные объекты	обеспечение жильем отдельных категорий граждан	Земельный участок для жилищного строительства. Волгоград, Советский район, ул.Горячеволская, д.18, 18/1 в квартале 06_11_115	городской округ герой Волгоград, Советский район, ул.Горячеволская, д.18, д.18/1, квартал 06_11_115, кадастровый номер 34:34:060022:6296	площадь земельного участка 0,2607 гектара	не требуются
17.	11-17	Иные объекты	обеспечение жильем отдельных категорий граждан	Земельный участок для жилищного строительства. Волгоград, Тракторозаводский район, ул.Жолудева, квартал 01_09_071	городской округ герой Волгоград, Тракторозаводский район, ул.И.Жолудева, квартал 01_09_071, кадастровый номер 34:34:010052:1791	площадь земельного участка 0,2082 гектара	не требуются
18.	11-18	Иные объекты	обеспечение жильем отдельных категорий граждан	Земельный участок для жилищного строительства. Волгоград, Тракторозаводский район, пос.Водстрой, квартал 01_04_029	городской округ герой Волгоград, Тракторозаводский район, пос.Водстрой, квартал 01_04_029, кадастровый номер 34:03:120002:1508	площадь земельного участка 0,2914 гектара	не требуются
19.	11-19	Иные объекты	обеспечение жильем отдельных категорий граждан	Земельный участок для жилищного строительства. Волгоград, Тракторозаводский район, пересяечение ул.Им.Держинского и ул.Ополченской	городской округ герой Волгоград, Тракторозаводский район, пересяечение ул.Им.Держинского и ул.Ополченской, кадастровый номер 34:34:010050:1729	площадь земельного участка 0,5433 гектара	не требуются

№ п/п	Номер объекта на карте	Вид объекта	Назначение объекта	Наименование объекта	Местоположение	Основные характеристики объекта	Характеристики зон с особыми условиями использования территории
1	2	3	4	5	6	7	8
20.	11-21	Иные объекты	обеспечение жильем отдельных категорий граждан	Жилой дом в м/р 415 в Тракторозаводском районе Волгограда	городской округ Волгоград, Тракторозаводский район, мкр-н 415	мощность, объем работ 9544 кв.метра	не требуются
21.	11-22	Иные объекты	обеспечение жильем отдельных категорий граждан	Жилой 24 квартирный дом для детей-сирот в г.Николаевск Волгоградской области	Николаевский муниципальный район, г.Николаевск	мощность, объем работ 1223,5 кв.метра	не требуются
22.	11-23	Иные объекты	обеспечение жильем отдельных категорий граждан	Строительство 24-х квартирного жилого дома в р.п.Октябрьский Октябрьского района Волгоградской области	Октябрьский муниципальный район, р.п.Октябрьский	мощность, объем работ 1223,5 кв.метра	не требуются
23.	11-24	Иные объекты	обеспечение жильем отдельных категорий граждан	Строительство 24-х квартирного жилого дома в г.Палласовка Палласовского района Волгоградской области	Палласовский муниципальный район, г.Палласовка	мощность, объем работ 1223,5 кв.метра	не требуются
24.	11-26	Иные объекты	обеспечение жильем отдельных категорий граждан	Жилой 24-квартирный дом для детей-сирот в р.п.Рудня Руднянского района Волгоградской области	Руднянский муниципальный район, р.п.Рудня	мощность, объем работ 1223,5 кв.метра	не требуются
25.	11-27	Иные объекты	обеспечение жильем отдельных категорий граждан	Жилой 24-квартирный дом для детей-сирот в п.Пятигорск Калачевского района Волгоградской области	Калачевский муниципальный район, пос.Пятигорск	мощность, объем работ 1223,5 кв.метра	не требуются
26.	11-28	Иные объекты	обеспечение жильем отдельных категорий граждан	Жилой 24 квартирный дом для детей-сирот в г.Михайловка Волгоградской области	городской округ город Михайловка	мощность, объем работ 1223,5 кв.метра	не требуются
27.	11-29	Иные объекты	обеспечение жильем отдельных категорий граждан	Жилой 24-квартирный дом для детей-сирот в г.Урюпинск Волгоградской области	городской округ город Урюпинск	мощность, объем работ 1223,5 кв.метра	не требуются
28.	11-30	Иные объекты	обеспечение жильем отдельных категорий граждан	Жилой 24-квартирный дом для детей-сирот в г.Жирновск Жирновского района Волгоградской области	Жирновский муниципальный район, г.Жирновск	мощность, объем работ 1223,5 кв.метра	не требуются
29.	11-31	Иные объекты	обеспечение жильем отдельных категорий граждан	Жилой 24-квартирный дом для детей-сирот в р.п.Елань Еланского района Волгоградской области	Еланский муниципальный район, р.п.Елань	мощность, объем работ 1223,5 кв.метра	не требуются
30.	11-32	Иные объекты	обеспечение жильем отдельных категорий граждан	Жилой 24-квартирный дом для детей-сирот в с.Старая Полтава Старополтавского района Волгоградской области	Старополтавский муниципальный район, с.Старая Полтава	мощность, объем работ 1223,5 кв.метра	не требуются

№ п/п	Номер объекта на карте	Вид объекта	Назначение объекта	Наименование объекта	Местоположение	Основные характеристики объекта	Характеристики зон с особыми условиями использования территории
1	2	3	4	5	6	7	8
31.	11-33	Иные объекты	Обеспечение жильем отдельных категорий граждан	Жилой 24-квартирный для детей-сирот в р.п.Новоиколаевский района Волгоградской области	дом Новониколаевский муниципальный район, г.Новоиколаевск	мощность, объем работ 1223,5 кв.метра	не требуются
32.	11-34	Иные объекты	обеспечение жильем отдельных категорий граждан	Жилой 24-квартирный для детей-сирот в р.п.Чернышковский Чернышковского района Волгоградской области	дом Чернышковский муниципальный район, р.п.Чернышковский	мощность, объем работ 1223,5 кв.метра	не требуются
33.	11-35	Иные объекты	обеспечение жильем отдельных категорий граждан	Жилой 24-квартирный для детей-сирот в г.Новоаннинский Новоаннинского района Волгоградской области	дом Новоаннинский муниципальный район, г.Новоаннинский	мощность, объем работ 1223,5 кв.метра	не требуются
34.	11-36	Иные объекты	обеспечение жильем отдельных категорий граждан	Жилой 24-квартирный для детей-сирот в х.Петровский Урюпинского района Волгоградской области	дом Урюпинский муниципальный район, х.Петровский	мощность, объем работ 1223,5 кв.метра	не требуются
35.	11-37	Иные объекты	обеспечение жильем отдельных категорий граждан	Двенадцать блокированных двухквартирных жилых домов для детей-сирот в п.Аэропортовский р.п.Даниловка Даниловского муниципального района Волгоградской области (1 этап, 6 домов)	Даниловский муниципальный район, р.п.Даниловка, пос.Аэропортовский	мощность, объем работ 432 кв.метра	не требуются
36.	11-38	Иные объекты	обеспечение жильем отдельных категорий граждан	Двенадцать блокированных двухквартирных жилых домов для детей-сирот в п.Аэропортовский р.п.Даниловка Даниловского муниципального района Волгоградской области (2 этап, 6 домов)	Даниловский муниципальный район, р.п.Даниловка, пос.Аэропортовский	мощность, объем работ 432 кв.метра	не требуются
37.	11-40	Иные объекты	обеспечение жильем отдельных категорий граждан	Семь жилых домов для детей-сирот, детей, оставшихся без попечения родителей, для строительства в станции Кумылженская Кумылженского района Волгоградской области. Привязка ранее разработанного проекта КП ВО "ВОАПБ" в 2013 году	Кумылженский муниципальный район, ст-ца Кумылженская	мощность, объем работ 507 кв.метров	не требуются

№ п/п	Номер объекта на карте	Вид объекта	Назначение объекта	Наименование объекта	Местоположение	Основные характеристики объекта	Характеристики зон с особыми условиями использования территории
1	2	3	4	5	6	7	8
38.	11-42	Иные объекты	обеспечение жильем отдельных категорий граждан	Четыре блокированных двуквартирных жилых дома для детей-сирот в п. Комсомольский Калачевского района Волгоградской области	Муниципальный район, пос. Комсомольский	мощность, объем работ 288 кв. метра	не требуются
39.	11-43	Иные объекты	обеспечение жильем отдельных категорий граждан	Жилой 24-квартирный дом № 1 для детей-сирот по ул. Краснопресненская, 32, в квартале 06_10_014 в Советском районе Волгограда	городской округ герой Волгоград, ул. Краснопресненская, д. 32	мощность, объем работ 1223,5 кв. метра	не требуются
40.	11-44	Иные объекты	обеспечение жильем отдельных категорий граждан	Жилой 24-квартирный дом № 2 для детей-сирот по ул. Краснопресненская, 32, в квартале 06_10_014 в Советском районе Волгограда	городской округ герой Волгоград, ул. Краснопресненская, д. 32	мощность, объем работ 1223,5 кв. метра	не требуются
41.	11-45	Иные объекты	обеспечение жильем отдельных категорий граждан	Жилой 24-квартирный дом № 3 для детей-сирот по ул. Краснопресненская, 32, в квартале 06_10_014 в Советском районе Волгограда	городской округ герой Волгоград, ул. Краснопресненская, д. 32	мощность, объем работ 1223,5 кв. метра	не требуются
42.	11-46	Иные объекты	обеспечение жильем отдельных категорий граждан	Жилой 24-квартирный дом для детей-сирот в мкр. 4 г. Камышин Волгоградской области	городской округ герой Волгоград, мкр-н 4	мощность, объем работ 1223,5 кв. метра	не требуются
43.	11-47	Иные объекты	обеспечение жильем отдельных категорий граждан	Жилой 24-квартирный дом для детей-сирот в пос. Осинки, с. Ольховка Ольховского района Волгоградской области	Муниципальный район, с. Ольховка, пос. Осинки	мощность, объем работ 1223,5 кв. метра	не требуются
44.	11-49	Иные объекты	обеспечение жильем отдельных категорий граждан	Земельный участок для жилищного строительства. Волгоградская область, Волгоград, Советский район, примерно в 28 километрах по направлению на северо-запад от ориентира р.п. Городище кадастровый номер 34:03:220005:2842	городской округ герой Волгоград, Советский район, примерно в 28 километрах по направлению на северо-запад от ориентира р.п. Городище, кадастровый номер 34:03:220005:2842	площадь земельного участка 26 гектаров	не требуются
45.	11-50	Иные объекты	обеспечение жильем отдельных категорий граждан	Земельный участок для жилищного строительства. Волгоградская область, Волгоград, Советский район, примерно в 28 километрах по направлению на северо-запад от ориентира р.п. Городище кадастровый номер 34:03:220005:2844	городской округ герой Волгоград, Советский район, примерно в 28 километрах по направлению на северо-запад от ориентира р.п. Городище, кадастровый номер 34:03:220005:2844	площадь земельного участка 16 гектаров	не требуются

№ п/п	Номер объекта на карте	Вид объекта	Назначение объекта	Наименование объекта	Местоположение	Основные характеристики объекта	Характеристики зон с особыми условиями использования территории
1	2	3	4	5	6	7	8
46.	11-51	Иные объекты	обеспечение жильем отдельных категорий граждан	Земельный участок для жилищного строительства. Волгоградская область, Волгоград, Советский район, примерно в 28 километрах по направлению на северо-запад от ориентира р.п.Городище, кадастровый номер 34:03:220004:428	городской округ герой Волгоград, Советский район, примерно в 28 километрах по направлению на северо-запад от ориентира р.п.Городище, кадастровый номер 34:03:220004:428	площадь земельного участка 115 гектаров	не требуются
47.	11-52	Иные объекты	обеспечение жильем отдельных категорий граждан	Земельный участок для жилищного строительства. Волгоградская область, Волгоград, Советский район, пос.Водный	городской округ герой Волгоград, Советский район, пос.Водный, кадастровый номер 34:03:210005:23	площадь земельного участка 109 гектаров	не требуются
48.	11-53	Иные объекты	обеспечение жильем отдельных категорий граждан	Земельный участок для жилищного строительства. Волгоградская область, Волгоград, Советский район, примерно в 28 километрах по направлению на северо-запад от ориентира р.п.Городище	городской округ герой Волгоград, Советский район, примерно в 28 километрах по направлению на северо-запад от ориентира р.п.Городище, кадастровый номер 34:03:220005:3521	площадь земельного участка 47 гектаров	не требуются
49.	11-54	Иные объекты	обеспечение жильем отдельных категорий граждан	Земельный участок для жилищного строительства. Волгоградская область, Волгоград, территория Советского района, 1200 метров на юго-запад от поселка Горный	городской округ герой Волгоград, территория Советского района, 1200 метров на юго-запад от пос.Горный, кадастровый номер 34:03:220005:1920	площадь земельного участка 70 гектаров	не требуются
50.	11-55	Иные объекты	обеспечение жильем отдельных категорий граждан	Комплексная застройка "Комарово" в Советском районе г.Волгограда	городской округ герой Волгоград, Советский район	площадь осваиваемой территории 259 гектаров	не требуются
51.	11-59	Иные объекты	обеспечение жильем отдельных категорий граждан	Жилая застройка в комплексе с объектами жилищно-коммунальной, социальной и общест-венно-деловой инфраструктуры по улице Родниковой в Советском районе г.Волгограда	городской округ герой Волгоград, ул.Родниковая	площадь осваиваемой территории 408 гектаров	не требуются
52.	11-60	Иные объекты	организация и осуществление муниципальных инвестиционных проектов	Обустройство территории Центральной набережной Волгограда имени 62-й Армии. Корректировка 1-й этап. Инженерные сети. Наружное электроснабжение	городской округ герой Волгоград, Центральный район, набережная им. 62-й Армии	устанавливаются техническим заданием	не требуются

№ п/п	№ объекта на карте	Вид объекта	Назначение объекта	Наименование объекта	Местоположение	Основные характеристики объекта	Характеристики зон с особыми условиями использования территории
1	2	3	4	5	6	7	8
53.	11-61	Иные объекты	организация и осуществление межмуниципальных инвестиционных проектов	Обустройство территории Центральной набережной Волгограда имени 62-й Армии. Корректировка 2-й этап. Гидротехнические сооружения. Участок № 1 (в границах речного порта участок причалов 10-15 СП "Пассажирский порт" ОАО "ВРП" длиной 825,6 метра)	городской округ герой Волгоград, Центральный район, набережная им. 62-й Армии	устанавливаются техническим заданием	не требуются
54.	11-62	Иные объекты	организация и осуществление межмуниципальных инвестиционных проектов	Обустройство территории Центральной набережной Волгограда имени 62-й Армии. Корректировка, 3-й этап	городской округ герой Волгоград, Центральный район, набережная им. 62-й Армии	устанавливаются техническим заданием	не требуются
55.	11-63	Иные объекты	организация и осуществление межмуниципальных инвестиционных проектов	Обустройство территории Центральной набережной Волгограда имени 62-й Армии. Корректировка, 4-й этап	городской округ герой Волгоград, Центральный район, набережная им. 62-й Армии	устанавливаются техническим заданием	не требуются
56.	11-65	Иные объекты	обеспечение жильем отдельных категорий граждан	Проект комплексного освоения территорий "Санаторный" по ул.Родниковая в Советском районе г.Волгограда	городской округ герой Волгоград, Кировский район, ул.Санаторная	площадь осваиваемой территории 53 гектара	не требуются
57.	11-66	Иные объекты	обеспечение жильем отдельных категорий граждан	Жилая застройка в комплексе с объектами жилищно-коммунальной, социальной и общественной инфраструктуры по ул.Родниковая в Советском районе г.Волгограда. Подъездная автомобильная дорога по ул.Родниковая. II очередь строительства. 2 пусковой комплекс. I этап	городской округ герой Волгоград, Советский район, по ул.Родниковая	протяженность 1,055 километра	не требуются

№ п/п	Номер объекта на карте	Вид объекта	Назначение объекта	Наименование объекта	Местоположение	Основные характеристики объекта	Характеристики зон с особыми условиями использования территории
1	2	3	4	5	6	7	8
58.	11-68	Иные объекты	обеспечение жильем отдельных категорий граждан	Автомобильная дорога от улим.Джабаева до улим.Маршала Василевского в районе г.Волгограда	городской округ герой Волгоград, Советский район, от улим.Джабаева до улим.Маршала Василевского	протяженность 0,90 километра	не требуются
59.	11-80	Иные объекты	Формирование благоприятной среды развития инновационных компаний (резидентов)	Создание технопарка на территории городского округа город-герой Волгоград	городской округ герой Волгоград	площадь помещений не менее 5000 кв.метров; площадь территории не менее 1,5 гектара; плотность застройки территории, определяемая как отношение площади всех этажей зданий и сооружений к общей площади территории, должна превышать 2000 кв.метров на гектар	не требуется

1.12. Сведения об объектах регионального значения, планируемых для размещения и отображенных на карте 6 "Энергетика"

№ п/п	Номер объекта на карте	Вид объекта	Назначение объекта	Наименование объекта	Местоположение	Основные характеристики объекта	Характеристики зон с особыми условиями использования территории
1	2	3	4	5	6	7	8
1.	12-1	Объекты газоснабжения	газопровод межпоселковый	Газопровод межпоселковый х.Бугровский	Урюпинский муниципальный район	устанавливаются техническим заданием	охранная зона инженерных коммуникаций
2.	12-2	Объекты газоснабжения	газопровод межпоселковый	Газопровод межпоселковый от х.Провоторовский до х.Лучновский	Урюпинский муниципальный район, х.Провоторовский, х.Лучновский	устанавливаются техническим заданием	охранная зона инженерных коммуникаций
3.	12-3	Объекты газоснабжения	газопровод межпоселковый	Газопровод межпоселковый Нижнекардаильский – Кивидзе	Новониколаевский муниципальный район	давление 0,6 МПа	охранная зона инженерных коммуникаций
4.	12-4	Объекты газоснабжения	газопровод межпоселковый	Газопровод межпоселковый Серп и Молот – Каменка	Новониколаевский муниципальный район	давление 0,49 МПа	охранная зона инженерных коммуникаций
5.	12-5	Объекты газоснабжения	газопровод внутрипоселковый	Газопровод в х.Гуцинский	Алексеевский муниципальный район	устанавливаются техническим заданием	охранная зона инженерных коммуникаций
6.	12-6	Объекты газоснабжения	газопровод межпоселковый	Газопровод межпоселковый Поддубный – Ильменский 1-й	городской округ Михайловка	давление 0,59 МПа	охранная зона инженерных коммуникаций
7.	12-7	Объекты газоснабжения	газопровод поселковый	Внутриквартальные сети газоснабжения для жилых домов по улицам Сибирская, Машкова, Акишинская в г.Урюпинск, Волгоградская область	городской округ Урюпинск	устанавливаются техническим заданием	охранная зона инженерных коммуникаций
8.	12-8	Объекты газоснабжения	газопровод межпоселковый	Газопровод межпоселковый Усть-Хоперская – Бобровский 1-й – Зимовной	Серафимовичский муниципальный район	давление 0,59 МПа	охранная зона инженерных коммуникаций
9.	12-9	Объекты газоснабжения	газопровод межпоселковый	Газопровод межпоселковый Пичугин – Новоалександровский – Березки	Серафимовичский муниципальный район	давление 0,22 МПа	охранная зона инженерных коммуникаций
10.	12-10	Объекты газоснабжения	газопровод межпоселковый	Газопровод межпоселковый к х.Иванушинский	Клетский муниципальный район	давление 1,14 МПа	охранная зона инженерных коммуникаций

№ п/п	Номер объекта на карте	Вид объекта	Назначение объекта	Наименование объекта	Местоположение	Основные характеристики объекта	Характеристики зон с особыми условиями использования территории
1	2	3	4	5	6	7	8
11.	12-11	Объекты газоснабжения	газопровод межпоселковый	Газопровод межпоселковый к ст.Перекопская	Клетский муниципальный район	давление 0,6 МПа	охранная зона инженерных коммуникаций
12.	12-12	Объекты газоснабжения	газопровод межпоселковый	Газопровод межпоселковый от х.Озерки до х.Белужино-Колдаиров, х.Стародонской Иловлинского района	Иловлинский муниципальный район, х.Белужино-Колдаиров, х.Стародонской	устанавливаются техническим заданием	охранная зона инженерных коммуникаций
13.	12-13	Объекты газоснабжения	газопровод межпоселковый	Газопровод межпоселковый к х.Широков с отводом к х.Фастов	Иловлинский муниципальный район	давление 0,57–0,58 МПа	охранная зона инженерных коммуникаций
14.	12-14	Объекты газоснабжения	газопровод межпоселковый	Газопровод межпоселковый от с.Давыдовка до х.Малая Ивановка, с.Усть-Погожье с отводом к с.Петропавловка, с Семеновка Дубовского района	Дубовский муниципальный район, х.Малая Ивановка, с.Усть-Погожье	устанавливаются техническим заданием	охранная зона инженерных коммуникаций
15.	12-15	Объекты газоснабжения	газопровод межпоселковый	Газопровод межпоселковый Песчаный – Заволжский – Солодушино	Быковский муниципальный район, Николаевский муниципальный район	давление 0,42 МПа	охранная зона инженерных коммуникаций
16.	12-16	Объекты газоснабжения	газопровод межпоселковый	Газопровод межпоселковый ГРС Ромашки – Пригорино	Палласовский муниципальный район	давление 0,6 МПа	охранная зона инженерных коммуникаций
17.	12-17	Объекты газоснабжения	газопровод межпоселковый	Газопровод межпоселковый от х.Худушный до х.Жолобов и х.Калашники	Палласовский муниципальный район	давление 0,55–0,56 МПа	охранная зона инженерных коммуникаций
18.	12-18	Объекты газоснабжения	газопровод межпоселковый	Газопровод межпоселковый Гормаки – Золотари	Палласовский муниципальный район	давление 0,43 МПа	охранная зона инженерных коммуникаций
19.	12-19	Объекты газоснабжения	газопровод межпоселковый	Газопровод межпоселковый от п.Басакин до х.Морской к х.Гормосин Чернышковского района	Чернышковский муниципальный район, х.Морской	устанавливаются техническим заданием	охранная зона инженерных коммуникаций
20.	12-20	Объекты газоснабжения	газопровод межпоселковый	Газопровод межпоселковый от ст.Нижний Чир к ст.Суворовская Суровикинского района	Суровикинский муниципальный район	давление 0,39 МПа	охранная зона инженерных коммуникаций

№ п/п	Номер объекта на карте	Вид объекта	Назначение объекта	Наименование объекта	Местоположение	Основные характеристики объекта	Характеристики зон с особыми условиями использования территории
1	2	3	4	5	6	7	8
21.	12-21	Объекты газоснабжения	газопровод межпоселковый	Газопровод межпоселковый Бурацкий – Погодин	Суровикинский муниципальный район	устанавливаются техническим заданием	охранная зона инженерных коммуникаций
22.	12-22	Объекты газоснабжения	газопровод межпоселковый	Газопровод межпоселковый от х.Бурацкий до х.Новомасимовский, х.Верхнечерский, х.Рычковский Суровикинского района	Суровикинский муниципальный район	давление 0,42–0,44 МПа	охранная зона инженерных коммуникаций
23.	12-23	Объекты газоснабжения	газопровод межпоселковый	Газопровод межпоселковый от х.Ближнеосиновский до х.Бурацкий Суровикинского района Волгоградской области	Суровикинский муниципальный район	давление 0,49–0,54 МПа	охранная зона инженерных коммуникаций
24.	12-24	Объекты газоснабжения	газопровод межпоселковый	Газопровод межпоселковый к х.Свиридовский Суровикинского района	Суровикинский муниципальный район, Капаческий муниципальный район	устанавливаются техническим заданием	охранная зона инженерных коммуникаций
25.	12-25	Объекты газоснабжения	газопровод межпоселковый	Газопровод межпоселковый к х.Лысов с отводом к х.Качалин Суровикинского района	Суровикинский муниципальный район	устанавливаются техническим заданием	охранная зона инженерных коммуникаций
26.	12-27	Объекты газоснабжения	газопровод межпоселковый	Газопровод межпоселковый Дмитриевка – ГРС Карповка	Городищенский муниципальный район	давление 0,59 МПа	охранная зона инженерных коммуникаций
27.	12-28	Объекты газоснабжения	газопровод межпоселковый	Газопровод межпоселковый Западновка – Россошка	Городищенский муниципальный район	давление 0,24 МПа	охранная зона инженерных коммуникаций
28.	12-29	Объекты газоснабжения	газопровод межпоселковый	Газопровод межпоселковый с.Новая Надежда	Городищенский муниципальный район	устанавливаются техническим заданием	охранная зона инженерных коммуникаций
29.	12-30	Объекты газоснабжения	газопровод межпоселковый	Газопровод межпоселковый Сакарка – Сады Придонья	Городищенский муниципальный район	давление 0,54 МПа	охранная зона инженерных коммуникаций
30.	12-31	Объекты газоснабжения	газопровод межпоселковый	Газопровод межпоселковый х.Овражный	городской округ герой Волгоград	устанавливаются техническим заданием	охранная зона инженерных коммуникаций

№ п/п	Номер объекта на карте	Вид объекта	Назначение объекта	Наименование объекта	Местоположение	Основные характеристики объекта	Характеристики зон с особыми условиями использования территории
1	2	3	4	5	6	7	8
31.	12-32	Объекты газоснабжения	газопровод межпоселковый	Газопровод межпоселковый от ГРС "Гремячая" до Гремячинского ГОК	Котельниковский муниципальный район	устанавливаются техническим заданием	охранная зона инженерных коммуникаций
32.	12-33	Объекты газоснабжения	газопровод межпоселковый	Газопровод межпоселковый ГРС Гремячая – ПименоЧерни – Дарганов – Нижние Черни	Котельниковский муниципальный район	давление 0,49–0,54 МПа	охранная зона инженерных коммуникаций
33.	12-34	Объекты газоснабжения	газопровод межпоселковый	Газопровод от ГРС "Громо-славка" до с.Громославка – Ивановка – Васильевка – Капкинка	Октябрьский муниципальный район	давление 0,44–0,59 МПа	охранная зона инженерных коммуникаций
34.	12-35	Объекты газоснабжения	газопровод межпоселковый	Межпоселковый газопровод от с.Абганерово Октябрьского района до ст.Абганерово, п.Привольный с отводом к п.Краснопартизанский Светлоярского района	Светлоярский муниципальный район, Октябрьский муниципальный район	давление 0,41–0,4 МПа	охранная зона инженерных коммуникаций
35.	12-36	Объекты газоснабжения	газопровод межпоселковый	Газопровод межпоселковый от с.Червленое до п.Нариман Светлоярского района	Светлоярский муниципальный район, пос.Нариман	устанавливаются техническим заданием	охранная зона инженерных коммуникаций
36.	12-37	Объекты газоснабжения	газопровод межпоселковый	Газопровод межпоселковый Песчанка – ГРС-5	Среднеахтубинский муниципальный район	устанавливаются техническим заданием	охранная зона инженерных коммуникаций
37.	12-38	Объекты газоснабжения	газопровод межпоселковый	Газопровод межпоселковый от п.Пламенка до х.Репино с отводом к х.Кривуша Среднеахтубинского района	Среднеахтубинский муниципальный район, х.Репино	устанавливаются техническим заданием	охранная зона инженерных коммуникаций
38.	12-39	Объекты газоснабжения	газопровод межпоселковый	Газопровод межпоселковый от х.ПГРП до пос.Красный	Среднеахтубинский муниципальный район	давление 0,59 МПа	охранная зона инженерных коммуникаций
39.	12-40	Объекты газоснабжения	газопровод межпоселковый	Газопровод межпоселковый от п.Максима Горького-1 до пос.Красный Октябрь	Среднеахтубинский муниципальный район	давление 0,42 МПа	охранная зона инженерных коммуникаций

№ п/п	Номер объекта на карте	Вид объекта	Назначение объекта	Наименование объекта	Местоположение	Основные характеристики объекта	Характеристики зон с особыми условиями использования территории
1	2	3	4	5	6	7	8
40.	12-41	Объекты газоснабжения	газопровод межпоселковый	Газопровод межпоселковый от пос. Лебяжья Поляна до пос. Рыбоводный с отводом к пос. Приканальный, х. Старенький Среднеахтубинского района	Среднеахтубинский муниципальный район	давление 0,14–0,1 МПа	охранная зона инженерных коммуникаций
41.	12-42	Объекты газоснабжения	газопровод межпоселковый	Газопровод межпоселковый от ГРС "Диповка" до с. Варькино	Дубовский муниципальный район	давление 0,22 МПа	охранная зона инженерных коммуникаций
42.	12-43	Объекты газоснабжения	газопровод межпоселковый	Газопровод межпоселковый к с. Стрельноширокое с отводом к х. Родники	Дубовский муниципальный район	давление 0,36 МПа	охранная зона инженерных коммуникаций
43.	12-44	Объекты газоснабжения	газопровод межпоселковый	Газопровод межпоселковый к с. Горная Пролейка, ст. Суводская с отводом к х. Растирыгин Дубовского района	Дубовский муниципальный район, с. Горная Пролейка, ст. Суводская	устанавливаются технические задания	охранная зона инженерных коммуникаций
44.	12-45	Объекты газоснабжения	газопровод межпоселковый	Газопровод межпоселковый к с. Садки	Дубовский муниципальный район, Иловинский муниципальный район	давление 0,55 МПа	охранная зона инженерных коммуникаций
45.	12-46	Объекты газоснабжения	газопровод межпоселковый	Газопровод межпоселковый к х. Муковнин	Клетский муниципальный район	давление 0,56 МПа	охранная зона инженерных коммуникаций
46.	12-47	Объекты газоснабжения	газопровод межпоселковый	Газопровод межпоселковый к х. Семеновод	городской округ город Михайловка	давление 0,6 МПа	охранная зона инженерных коммуникаций
47.	12-48	Объекты газоснабжения	газопровод межпоселковый	Газопровод межпоселковый от х. Верхнекардаильский до х. Николаевский	Новониколаевский муниципальный район	давление 0,42 МПа	охранная зона инженерных коммуникаций
48.	12-49	Объекты газоснабжения	газопровод межпоселковый	Газопровод межпоселковый от с. Громки до с. Старый Кондаль и с. Новый Кондаль	Руднянский муниципальный район	давление 0,38–0,39 МПа	охранная зона инженерных коммуникаций
49.	12-50	Объекты газоснабжения	газопровод межпоселковый	Газопровод межпоселковый от х. Пламенка до х. Щучий	Среднеахтубинский муниципальный район	давление 0,05 МПа	охранная зона инженерных коммуникаций

№ п/п	Номер объекта на карте	Вид объекта	Назначение объекта	Наименование объекта	Местоположение	Основные характеристики объекта	Характеристики зон с особыми условиями использования территории
1	2	3	4	5	6	7	8
50.	12-51	Объекты газоснабжения	газопровод межпоселковый	Газопровод межпоселковый от х.Рахинка до пос.Максима Горького-1	Среднеахтубинский муниципальный район	давление 0,51 МПа	охранная зона инженерных коммуникаций
51.	12-52	Объекты газоснабжения	газопровод межпоселковый	Газопровод межпоселковый от х.Шляховский до х.Зимовский и х.Выездинский	Фроловский муниципальный район	давление 0,58 МПа	охранная зона инженерных коммуникаций
52.	12-54	Объекты газоснабжения	газопровод межпоселковый	Газопровод межпоселковый от ГРС "Рахинка" до пос.Волжанка	Среднеахтубинский муниципальный район	давление 0,59 МПа	охранная зона инженерных коммуникаций
53.	12-55	Объекты газоснабжения	газопровод межпоселковый	Газопровод межпоселковый от ППРП до пос.Красный Буксир с отводом к х.Зональный Среднеахтубинского района	Среднеахтубинский муниципальный район	давление 0,58 МПа	охранная зона инженерных коммуникаций
54.	12-56	Объекты газоснабжения	газопровод межпоселковый	Газопровод межпоселковый от ППРП до х.Подпесочный	Алексеевский муниципальный район	давление 0,27 МПа	охранная зона инженерных коммуникаций
55.	12-57	Объекты газоснабжения	газопровод межпоселковый	Газопровод межпоселковый от ППРП до х.Суховский	Алексеевский муниципальный район	давление 0,6 МПа	охранная зона инженерных коммуникаций
56.	12-58	Объекты газоснабжения	газопровод межпоселковый	Газопровод межпоселковый от п.Приволжский к п.Луговой Светлоярского района	Светлоярский муниципальный район	устанавливаются техническим заданием	охранная зона инженерных коммуникаций
57.	12-60	Объекты газоснабжения	газопровод межпоселковый	Газопровод межпоселковый от х.Прудентов до х.Гормаки	Палласовский муниципальный район	давление 0,41 МПа	охранная зона инженерных коммуникаций
58.	12-61	Объекты газоснабжения	газопровод внутрипоселковый	Внутрипоселковый газопровод в ст.Нижний Чир Суворовского муниципального района Волгоградской области	Суворовский муниципальный район, ст.Нижний Чир	устанавливаются техническим заданием	охранная зона инженерных коммуникаций
59.	12-62	Объекты газоснабжения	газопровод внутрипоселковый	Внутрипоселковый газопровод в х.Сысоевский Суворовского муниципального района Волгоградской области	Суворовский муниципальный район, х.Сысоевский	устанавливаются техническим заданием	охранная зона инженерных коммуникаций

№ п/п	Номер объекта на карте	Вид объекта	Назначение объекта	Наименование объекта	Местоположение	Основные характеристики объекта	Характеристики зон с особыми условиями использования территории
1	2	3	4	5	6	7	8
60.	12-63	Объекты газоснабжения	газопровод внутрипоселковый	Внутрипоселковый газопровод в х.Нижнеяблочный, Котельниковский район	Котельниковский муниципальный район, х.Нижнеяблочный	устанавливаются техническим заданием	охранная зона инженерных коммуникаций
61.	12-64	Объекты газоснабжения	газопровод внутрипоселковый	Внутрипоселковый газопровод в х.Верхнеяблочный, Котельниковский район	Котельниковский муниципальный район, х.Верхнеяблочный	устанавливаются техническим заданием	охранная зона инженерных коммуникаций
62.	12-65	Объекты газоснабжения	газопровод внутрипоселковый	Внутрипоселковый газопровод в х.Лучновский	Урюпинский муниципальный район	устанавливаются техническим заданием	охранная зона инженерных коммуникаций
63.	12-66	Объекты газоснабжения	газопровод внутрипоселковый	Внутрипоселковый газопровод в х.Николаевский	Новониколаевский муниципальный район	устанавливаются техническим заданием	охранная зона инженерных коммуникаций
64.	12-67	Объекты газоснабжения	газопровод внутрипоселковый	Внутрипоселковый газопровод в х.Нижнекардаильский	Новониколаевский муниципальный район	устанавливаются техническим заданием	охранная зона инженерных коммуникаций
65.	12-68	Объекты газоснабжения	газопровод внутрипоселковый	Внутрипоселковый газопровод в х.Киквилзе	Новониколаевский муниципальный район	устанавливаются техническим заданием	охранная зона инженерных коммуникаций
66.	12-69	Объекты газоснабжения	газопровод внутрипоселковый	Внутрипоселковый газопровод в х.Каменка	Новониколаевский муниципальный район	устанавливаются техническим заданием	охранная зона инженерных коммуникаций
67.	12-70	Объекты газоснабжения	газопровод внутрипоселковый	Техническое перевооружение системы газопотребления, ГРПШ по ул.Геологов в г.Фролово Волгоградской области	городской округ Фролово	устанавливаются техническим заданием	охранная зона инженерных коммуникаций
68.	12-71	Объекты газоснабжения	газопровод внутрипоселковый	Внутрипоселковый газопровод в х.Подпесочный	Алексеевский муниципальный район	устанавливаются техническим заданием	охранная зона инженерных коммуникаций
69.	12-73	Объекты газоснабжения	газопровод внутрипоселковый	Расширение системы газоснабжения для индивидуальных домов по ул.Платова в р.п.Иловля Иловлинского муниципального района Волгоградской области	Иловлинский муниципальный район, р.п.Иловля	устанавливаются техническим заданием	охранная зона инженерных коммуникаций

№ л/п	Номер объекта на карте	Вид объекта	Назначение объекта	Наименование объекта	Местоположение	Основные характеристики объекта	Характеристики зон с особыми условиями использования территории
1	2	3	4	5	6	7	8
70.	12-74	Объекты газоснабжения	газопровод внутрипоселковый	Внутрипоселковый газопровод в х.Страхов	Кикивизенский муниципальный район	устанавливаются техническим заданием	охранная зона инженерных коммуникаций
71.	12-75	Объекты газоснабжения	газопровод внутрипоселковый	Внутрипоселковый газопровод в х.Пятизбынский, Калачевский район	Калачевский муниципальный район, х.Пятизбынский	устанавливаются техническим заданием	охранная зона инженерных коммуникаций
72.	12-76	Объекты газоснабжения	газопровод внутрипоселковый	Внутрипоселковый газопровод в х.Песчановка	Кикивизенский муниципальный район	устанавливаются техническим заданием	охранная зона инженерных коммуникаций
73.	12-77	Объекты газоснабжения	газопровод внутрипоселковый	Внутрипоселковый газопровод в с.Новый Кондаль	Руднянский муниципальный район	устанавливаются техническим заданием	охранная зона инженерных коммуникаций
74.	12-78	Объекты газоснабжения	газопровод внутрипоселковый	Внутрипоселковый газопровод в с.Старый Кондаль	Руднянский муниципальный район	устанавливаются техническим заданием	охранная зона инженерных коммуникаций
75.	12-79	Объекты газоснабжения	газопровод внутрипоселковый	Внутрипоселковый газопровод в с.Покровка, Ленинский район	Ленинский муниципальный район, с.Покровка	устанавливаются техническим заданием	охранная зона инженерных коммуникаций
76.	12-80	Объекты газоснабжения	газопровод внутрипоселковый	Внутрипоселковый газопровод в с.Каршевитое, Ленинский район	Ленинский муниципальный район, с.Каршевитое	устанавливаются техническим заданием	охранная зона инженерных коммуникаций
77.	12-81	Объекты газоснабжения	газопровод внутрипоселковый	Внутрипоселковый газопровод в пос.Восьмое Марта, Ленинский район	Ленинский муниципальный район, пос.Восьмое Марта	устанавливаются техническим заданием	охранная зона инженерных коммуникаций
78.	12-82	Объекты газоснабжения	газопровод внутрипоселковый	Внутрипоселковый газопровод в х.Семеновод	городской округ Михайловка	устанавливаются техническим заданием	охранная зона инженерных коммуникаций
79.	12-83	Объекты газоснабжения	газопровод внутрипоселковый	Внутрипоселковый газопровод в х.Ильменский 1-й	городской округ Михайловка	устанавливаются техническим заданием	охранная зона инженерных коммуникаций
80.	12-84	Объекты газоснабжения	газопровод внутрипоселковый	Внутрипоселковый газопровод в х.Ильмень-Суворовский Октябрьский район	Октябрьский муниципальный район, х.Ильмень-Суворовский	устанавливаются техническим заданием	охранная зона инженерных коммуникаций
81.	12-85	Объекты газоснабжения	газопровод внутрипоселковый	Внутрипоселковый газопровод в х.Шебалино Октябрьский район	Октябрьский муниципальный район, х.Шебалино	устанавливаются техническим заданием	охранная зона инженерных коммуникаций

№ п/п	Номер объекта на карте	Вид объекта	Назначение объекта	Наименование объекта	Местоположение	Основные характеристики объекта	Характеристики зон с особыми условиями использования территории
1	2	3	4	5	6	7	8
82.	12-86	Объекты газоснабжения	газопровод внутрипоселковый	2-я очередь газификации с.Барановка Камышинского муниципального района Волгоградской области	Камышинский муниципальный район	устанавливаются техническим заданием	охранная зона инженерных коммуникаций
83.	12-87	Объекты газоснабжения	газопровод внутрипоселковый	Внутрипоселковый газопровод в х.Иванушенский, Клетский район	Клетский муниципальный район, х.Иванушенский	устанавливаются техническим заданием	охранная зона инженерных коммуникаций
84.	12-88	Объекты газоснабжения	газопровод внутрипоселковый	Внутрипоселковый газопровод в х.Новоалександровский	Серафимовичский муниципальный район	устанавливаются техническим заданием	охранная зона инженерных коммуникаций
85.	12-89	Объекты газоснабжения	газопровод внутрипоселковый	Внутрипоселковый газопровод в х.Березки	Серафимовичский муниципальный район	устанавливаются техническим заданием	охранная зона инженерных коммуникаций
86.	12-90	Объекты газоснабжения	газопровод внутрипоселковый	Внутрипоселковый газопровод х.Зимовной	Серафимовичский муниципальный район	устанавливаются техническим заданием	охранная зона инженерных коммуникаций
87.	12-91	Объекты газоснабжения	газопровод внутрипоселковый	Внутрипоселковый газопровод в х.Бобровский 1-й	Серафимовичский муниципальный район	устанавливаются техническим заданием	охранная зона инженерных коммуникаций
88.	12-92	Объекты газоснабжения	газопровод внутрипоселковый	Внутрипоселковый газопровод в х.Зимовский	Фроловский муниципальный район	устанавливаются техническим заданием	охранная зона инженерных коммуникаций
89.	12-93	Объекты газоснабжения	газопровод внутрипоселковый	Внутрипоселковый газопровод в х.Выездинский	Фроловский муниципальный район	устанавливаются техническим заданием	охранная зона инженерных коммуникаций
90.	12-94	Объекты газоснабжения	газопровод внутрипоселковый	Внутрипоселковый газопровод в х.Разуваев	Ольховский муниципальный район	устанавливаются техническим заданием	охранная зона инженерных коммуникаций
91.	12-95	Объекты газоснабжения	газопровод внутрипоселковый	Внутрипоселковый газопровод в х.Саушкин	Клетский муниципальный район	устанавливаются техническим заданием	охранная зона инженерных коммуникаций
92.	12-96	Объекты газоснабжения	газопровод внутрипоселковый	Внутрипоселковый газопровод в ст.Перекопская	Клетский муниципальный район	устанавливаются техническим заданием	охранная зона инженерных коммуникаций
93.	12-97	Объекты газоснабжения	газопровод внутрипоселковый	Внутрипоселковый газопровод в х.Муковнин	Клетский муниципальный район	устанавливаются техническим заданием	охранная зона инженерных коммуникаций

№ п/п	Номер объекта на карте	Вид объекта	Назначение объекта	Наименование объекта	Местоположение	Основные характеристики объекта	Характеристики зон с особыми условиями использования территории
1	2	3	4	5	6	7	8
94.	12-98	Объекты газоснабжения	газопровод внутрипоселковый	Внутрипоселковый газопровод в х. Стародонской	Иловлиинский муниципальный район	устанавливаются техническим заданием	охранная зона инженерных коммуникаций
95.	12-99	Объекты газоснабжения	газопровод внутрипоселковый	Внутрипоселковый газопровод в х. Фастов	Иловлиинский муниципальный район	устанавливаются техническим заданием	охранная зона инженерных коммуникаций
96.	12-100	Объекты газоснабжения	газопровод внутрипоселковый	Внутрипоселковый газопровод в х. Широков	Иловлиинский муниципальный район	устанавливаются техническим заданием	охранная зона инженерных коммуникаций
97.	12-101	Объекты газоснабжения	газопровод внутрипоселковый	Внутрипоселковый газопровод в с. Садки	Дубовский муниципальный район	устанавливаются техническим заданием	охранная зона инженерных коммуникаций
98.	12-102	Объекты газоснабжения	газопровод внутрипоселковый	Внутрипоселковый газопровод в с. Малая Ивановка	Дубовский муниципальный район	устанавливаются техническим заданием	охранная зона инженерных коммуникаций
99.	12-103	Объекты газоснабжения	газопровод внутрипоселковый	Внутрипоселковый газопровод в х. Родники	Дубовский муниципальный район	устанавливаются техническим заданием	охранная зона инженерных коммуникаций
100.	12-104	Объекты газоснабжения	газопровод внутрипоселковый	Внутрипоселковый газопровод в с. Стрельноширокое	Дубовский муниципальный район	устанавливаются техническим заданием	охранная зона инженерных коммуникаций
101.	12-105	Объекты газоснабжения	газопровод внутрипоселковый	Внутрипоселковый газопровод в с. Горная Пролейка	Дубовский муниципальный район	устанавливаются техническим заданием	охранная зона инженерных коммуникаций
102.	12-106	Объекты газоснабжения	газопровод внутрипоселковый	Внутрипоселковый газопровод в с. Петропавловка	Дубовский муниципальный район	устанавливаются техническим заданием	охранная зона инженерных коммуникаций
103.	12-107	Объекты газоснабжения	газопровод внутрипоселковый	Внутрипоселковый газопровод в с. Усть-Погожье	Дубовский муниципальный район	устанавливаются техническим заданием	охранная зона инженерных коммуникаций
104.	12-108	Объекты газоснабжения	газопровод внутрипоселковый	Внутрипоселковый газопровод в с. Семеновка	Дубовский муниципальный район	устанавливаются техническим заданием	охранная зона инженерных коммуникаций
105.	12-109	Объекты газоснабжения	газопровод внутрипоселковый	Внутрипоселковый газопровод в ст. Суводская	Дубовский муниципальный район	устанавливаются техническим заданием	охранная зона инженерных коммуникаций
106.	12-110	Объекты газоснабжения	газопровод внутрипоселковый	Внутрипоселковый газопровод в с. Варькино	Дубовский муниципальный район	устанавливаются техническим заданием	охранная зона инженерных коммуникаций

№ п/п	Номер объекта на карте	Вид объекта	Назначение объекта	Наименование объекта	Местоположение	Основные характеристики объекта	Характеристики зон с особыми условиями использования территории
1	2	3	4	5	6	7	8
107.	12-111	Объекты газоснабжения	газопровод внутрипоселковый	Внутрипоселковый газопровод в п.Заволжский	Быковский муниципальный район	устанавливаются техническим заданием	охранная зона инженерных коммуникаций
108.	12-112	Объекты газоснабжения	газопровод внутрипоселковый	Внутрипоселковый газопровод в п.Песчаный	Быковский муниципальный район	устанавливаются техническим заданием	охранная зона инженерных коммуникаций
109.	12-113	Объекты газоснабжения	газопровод внутрипоселковый	Внутрипоселковый газопровод в п.Песчанка, Среднеахтубинский район	Среднеахтубинский муниципальный район	устанавливаются техническим заданием	охранная зона инженерных коммуникаций
110.	12-114	Объекты газоснабжения	газопровод внутрипоселковый	Внутрипоселковый газопровод в ст.Качалино	Иловлинский муниципальный район	устанавливаются техническим заданием	охранная зона инженерных коммуникаций
111.	12-115	Объекты газоснабжения	газопровод внутрипоселковый	Внутрипоселковый газопровод в х.Гончары	Палласовский муниципальный район	устанавливаются техническим заданием	охранная зона инженерных коммуникаций
112.	12-116	Объекты газоснабжения	газопровод внутрипоселковый	Внутрипоселковый газопровод в х.Добринка Суворовского района Волгоградской области	Суворовский муниципальный район	устанавливаются техническим заданием	охранная зона инженерных коммуникаций
113.	12-117	Объекты газоснабжения	газопровод внутрипоселковый	Внутрипоселковый газопровод в х.Свиридовский, Суворовский район	Суворовский муниципальный район	устанавливаются техническим заданием	охранная зона инженерных коммуникаций
114.	12-118	Объекты газоснабжения	газопровод внутрипоселковый	Внутрипоселковый газопровод в х.Большой Симкин	Палласовский муниципальный район	устанавливаются техническим заданием	охранная зона инженерных коммуникаций
115.	12-119	Объекты газоснабжения	газопровод внутрипоселковый	Внутрипоселковый газопровод в х.Лысогорский, Урюпинский район	Урюпинский муниципальный район	устанавливаются техническим заданием	охранная зона инженерных коммуникаций
116.	12-120	Объекты газоснабжения	газопровод внутрипоселковый	Внутрипоселковый газопровод в х.Морской, Чернышковский район	Чернышковский муниципальный район	устанавливаются техническим заданием	охранная зона инженерных коммуникаций
117.	12-121	Объекты газоснабжения	газопровод внутрипоселковый	Внутрипоселковый газопровод в х.Тормосин	Чернышковский муниципальный район	устанавливаются техническим заданием	охранная зона инженерных коммуникаций

№ п/п	Номер объекта на карте	Вид объекта	Назначение объекта	Наименование объекта	Местоположение	Основные характеристики объекта	Характеристики зон с особыми условиями использования территории
1	2	3	4	5	6	7	8
118.	12-122	Объекты газоснабжения	газопровод внутрипоселковый	Внутрипоселковый газопровод в ст. Суворовская	Суровикинский муниципальный район	устанавливаются техническим заданием	охранная зона инженерных коммуникаций
119.	12-123	Объекты газоснабжения	газопровод внутрипоселковый	Внутрипоселковый газопровод в х. Лозной, Чернышковский район	Чернышковский муниципальный район	устанавливаются техническим заданием	охранная зона инженерных коммуникаций
120.	12-124	Объекты газоснабжения	газопровод внутрипоселковый	Внутрипоселковый газопровод в х. Захаров, Чернышковский район	Чернышковский муниципальный район	устанавливаются техническим заданием	охранная зона инженерных коммуникаций
121.	12-125	Объекты газоснабжения	газопровод внутрипоселковый	Внутрипоселковый газопровод в х. Алешкин, Чернышковский район	Чернышковский муниципальный район	устанавливаются техническим заданием	охранная зона инженерных коммуникаций
122.	12-126	Объекты газоснабжения	газопровод внутрипоселковый	Внутрипоселковый газопровод в х. Рычковский	Суровикинский муниципальный район	устанавливаются техническим заданием	охранная зона инженерных коммуникаций
123.	12-127	Объекты газоснабжения	газопровод внутрипоселковый	Внутрипоселковый газопровод в х. Верхнечерский	Суровикинский муниципальный район	устанавливаются техническим заданием	охранная зона инженерных коммуникаций
124.	12-128	Объекты газоснабжения	газопровод внутрипоселковый	Внутрипоселковый газопровод в х. Новомаксимовский	Суровикинский муниципальный район	устанавливаются техническим заданием	охранная зона инженерных коммуникаций
125.	12-129	Объекты газоснабжения	газопровод внутрипоселковый	Внутрипоселковый газопровод в х. Бурацкий	Суровикинский муниципальный район	устанавливаются техническим заданием	охранная зона инженерных коммуникаций
126.	12-130	Объекты газоснабжения	газопровод внутрипоселковый	Внутрипоселковый газопровод в х. Погодин	Суровикинский муниципальный район	устанавливаются техническим заданием	охранная зона инженерных коммуникаций
127.	12-132	Объекты газоснабжения	газопровод внутрипоселковый	Внутрипоселковый газопровод в х. Лысов	Суровикинский муниципальный район	устанавливаются техническим заданием	охранная зона инженерных коммуникаций
128.	12-133	Объекты газоснабжения	газопровод внутрипоселковый	Внутрипоселковый газопровод в х. Яблоневый	Суровикинский муниципальный район	устанавливаются техническим заданием	охранная зона инженерных коммуникаций
129.	12-134	Объекты газоснабжения	газопровод внутрипоселковый	Внутрипоселковый газопровод в х. Савинский	Суровикинский муниципальный район	устанавливаются техническим заданием	охранная зона инженерных коммуникаций

№ п/п	Номер объекта на карте	Вид объекта	Назначение объекта	Наименование объекта	Местоположение	Основные характеристики объекта	Характеристики зон с особыми условиями использования территории
1	2	3	4	5	6	7	8
130.	12-135	Объекты газоснабжения	газопровод внутрипоселковый селковый	Внутрипоселковый газопровод в х.Остров	Суровикинский муниципальный район	устанавливаются техническим заданием	охранная зона инженерных коммуникаций
131.	12-136	Объекты газоснабжения	газопровод внутрипоселковый селковый	Внутрипоселковый газопровод в х.Качалин	Суровикинский муниципальный район	устанавливаются техническим заданием	охранная зона инженерных коммуникаций
132.	12-137	Объекты газоснабжения	газопровод внутрипоселковый селковый	Внутрипоселковый газопровод в х.Лобакин	Суровикинский муниципальный район	устанавливаются техническим заданием	охранная зона инженерных коммуникаций
133.	12-139	Объекты газоснабжения	газопровод внутрипоселковый селковый	Внутрипоселковый газопровод в х.Рюмино-Красноярский	Калачевский муниципальный район	устанавливаются техническим заданием	охранная зона инженерных коммуникаций
134.	12-140	Объекты газоснабжения	газопровод внутрипоселковый селковый	Внутрипоселковый газопровод в п.Приканальный	Калачевский муниципальный район	устанавливаются техническим заданием	охранная зона инженерных коммуникаций
135.	12-141	Объекты газоснабжения	газопровод внутрипоселковый селковый	Внутрипоселковый газопровод в х.Морской	Калачевский муниципальный район	устанавливаются техническим заданием	охранная зона инженерных коммуникаций
136.	12-142	Объекты газоснабжения	газопровод внутрипоселковый селковый	Газоснабжение х.Сакарка Городищенского муниципального района	Городищенский муниципальный район	устанавливаются техническим заданием	охранная зона инженерных коммуникаций
137.	12-143	Объекты газоснабжения	газопровод внутрипоселковый селковый	Внутрипоселковый газопровод в п.Западновка	Городищенский муниципальный район	устанавливаются техническим заданием	охранная зона инженерных коммуникаций
138.	12-144	Объекты газоснабжения	газопровод внутрипоселковый селковый	Внутрипоселковый газопровод в х.Дмитриевка	Городищенский муниципальный район	устанавливаются техническим заданием	охранная зона инженерных коммуникаций
139.	12-145	Объекты газоснабжения	газопровод внутрипоселковый селковый	Внутрипоселковый газопровод в жд.ст.Орловка	Городищенский муниципальный район	устанавливаются техническим заданием	охранная зона инженерных коммуникаций

№ п/п	Номер объекта на карте	Вид объекта	Назначение объекта	Наименование объекта	Местоположение	Основные характеристики объекта	Характеристики зон с особыми условиями использования территории
1	2	3	4	5	6	7	8
140.	12-146	Объекты газоснабжения	газопровод внутрипоселковый	Внутрипоселковый газопровод в р.п.Городище. Распашение газификации газовых сетей по ул.Гимирязева, ул.Верхней в р.п.Городище Волгоградской области, строительство. Газификация жилых домов по ул.Лесомелиоративная в р.п.Городище Городищенского муниципального района Волгоградской области	Городищенский муниципальный район	устанавливаются техническим заданием	охранная зона инженерных коммуникаций
141.	12-148	Объекты газоснабжения	газопровод внутрипоселковый	Внутрипоселковый газопровод в х.Пимено-Черни	Котельниковский муниципальный район	устанавливаются техническим заданием	охранная зона инженерных коммуникаций
142.	12-149	Объекты газоснабжения	газопровод внутрипоселковый	Внутрипоселковый газопровод в х.Нижние Черни	Котельниковский муниципальный район	устанавливаются техническим заданием	охранная зона инженерных коммуникаций
143.	12-150	Объекты газоснабжения	газопровод внутрипоселковый	Внутрипоселковый газопровод в х.Дарганов	Котельниковский муниципальный район	устанавливаются техническим заданием	охранная зона инженерных коммуникаций
144.	12-151	Объекты газоснабжения	газопровод внутрипоселковый	Внутрипоселковый газопровод в х.Выпасной	Котельниковский муниципальный район	устанавливаются техническим заданием	охранная зона инженерных коммуникаций
145.	12-152	Объекты газоснабжения	газопровод внутрипоселковый	Внутрипоселковый газопровод в с.Громославка	Октябрьский муниципальный район	устанавливаются техническим заданием	охранная зона инженерных коммуникаций
146.	12-153	Объекты газоснабжения	газопровод внутрипоселковый	Внутрипоселковый газопровод в с.Ивановка	Октябрьский муниципальный район	устанавливаются техническим заданием	охранная зона инженерных коммуникаций
147.	12-154	Объекты газоснабжения	газопровод внутрипоселковый	Внутрипоселковый газопровод в с.Васильевка	Октябрьский муниципальный район	устанавливаются техническим заданием	охранная зона инженерных коммуникаций
148.	12-156	Объекты газоснабжения	газопровод внутрипоселковый	Внутрипоселковый газопровод в х.Антонов	Октябрьский муниципальный район	устанавливаются техническим заданием	охранная зона инженерных коммуникаций
149.	12-157	Объекты газоснабжения	газопровод внутрипоселковый	Внутрипоселковый газопровод в с.Акай	Октябрьский муниципальный район	устанавливаются техническим заданием	охранная зона инженерных коммуникаций

№ п/п	Номер объекта на карте	Вид объекта	Назначение объекта	Наименование объекта	Местоположение	Основные характеристики объекта	Характеристики зон с особыми условиями использования территории
1	2	3	4	5	6	7	8
150.	12-158	Объекты газоснабжения	газопровод внутрипоселковый	Внутрипоселковый газопровод в п. Привольный	Светлоярский муниципальный район	устанавливаются техническим заданием	охранная зона инженерных коммуникаций
151.	12-159	Объекты газоснабжения	газопровод внутрипоселковый	Внутрипоселковый газопровод в п. Северный	Светлоярский муниципальный район	устанавливаются техническим заданием	охранная зона инженерных коммуникаций
152.	12-160	Объекты газоснабжения	газопровод внутрипоселковый	Внутрипоселковый газопровод в п. Прудовый	Светлоярский муниципальный район	устанавливаются техническим заданием	охранная зона инженерных коммуникаций
153.	12-161	Объекты газоснабжения	газопровод внутрипоселковый	Внутрипоселковый газопровод в п. Луговой	Светлоярский муниципальный район	устанавливаются техническим заданием	охранная зона инженерных коммуникаций
154.	12-162	Объекты газоснабжения	газопровод внутрипоселковый	Внутрипоселковый газопровод в п. Нариман	Светлоярский муниципальный район	устанавливаются техническим заданием	охранная зона инженерных коммуникаций
155.	12-163	Объекты газоснабжения	газопровод внутрипоселковый	Внутрипоселковый газопровод жд. ст. Абганерово	Светлоярский муниципальный район	устанавливаются техническим заданием	охранная зона инженерных коммуникаций
156.	12-164	Объекты газоснабжения	газопровод внутрипоселковый	Внутрипоселковый газопровод в х. Ямы	Среднеахтубинский муниципальный район	устанавливаются техническим заданием	охранная зона инженерных коммуникаций
157.	12-165	Объекты газоснабжения	газопровод внутрипоселковый	Внутрипоселковый газопровод в х. Тумах	Среднеахтубинский муниципальный район	устанавливаются техническим заданием	охранная зона инженерных коммуникаций
158.	12-167	Объекты газоснабжения	газопровод внутрипоселковый	Внутрипоселковый газопровод в х. Щучий	Среднеахтубинский муниципальный район	устанавливаются техническим заданием	охранная зона инженерных коммуникаций
159.	12-168	Объекты газоснабжения	газопровод внутрипоселковый	Внутрипоселковый газопровод в х. Репино	Среднеахтубинский муниципальный район	устанавливаются техническим заданием	охранная зона инженерных коммуникаций
160.	12-170	Объекты газоснабжения	газопровод внутрипоселковый	Внутрипоселковый газопровод в п. Красный	Среднеахтубинский муниципальный район	устанавливаются техническим заданием	охранная зона инженерных коммуникаций
161.	12-171	Объекты газоснабжения	газопровод внутрипоселковый	Внутрипоселковый газопровод в п. Стандартный	Среднеахтубинский муниципальный район	устанавливаются техническим заданием	охранная зона инженерных коммуникаций
162.	12-172	Объекты газоснабжения	газопровод внутрипоселковый	Внутрипоселковый газопровод в п. Красный Буксир	Среднеахтубинский муниципальный район	устанавливаются техническим заданием	охранная зона инженерных коммуникаций

№ п/п	Номер объекта на карте	Вид объекта	Назначение объекта	Наименование объекта	Местоположение	Основные характеристики объекта	Характеристики зон с особыми условиями использования территории
1	2	3	4	5	6	7	8
163.	12-173	Объекты газоснабжения	газопровод внутрипоселковый	Внутрипоселковый газопровод в х.Старенький	Среднеахтубинский муниципальный район	устанавливаются техническим заданием	охранная зона инженерных коммуникаций
164.	12-174	Объекты газоснабжения	газопровод внутрипоселковый	Внутрипоселковый газопровод в п.Рыбоводный	Среднеахтубинский муниципальный район	устанавливаются техническим заданием	охранная зона инженерных коммуникаций
165.	12-175	Объекты газоснабжения	газопровод внутрипоселковый	Внутрипоселковый газопровод в п.Приканальный	Среднеахтубинский муниципальный район	устанавливаются техническим заданием	охранная зона инженерных коммуникаций
166.	12-176	Объекты газоснабжения	газопровод внутрипоселковый	Внутрипоселковый газопровод в п.Волжанка	Среднеахтубинский муниципальный район	устанавливаются техническим заданием	охранная зона инженерных коммуникаций
167.	12-177	Объекты газоснабжения	газопровод внутрипоселковый	Внутрипоселковый газопровод в п.Красный Октябрь	Среднеахтубинский муниципальный район	устанавливаются техническим заданием	охранная зона инженерных коммуникаций
168.	12-178	Объекты газоснабжения	газопровод внутрипоселковый	Внутрипоселковый газопровод в х.Кривуша	Среднеахтубинский муниципальный район	устанавливаются техническим заданием	охранная зона инженерных коммуникаций
169.	12-179	Объекты газоснабжения	газопровод внутрипоселковый	Внутрипоселковый газопровод в п.Куйбышев	Среднеахтубинский муниципальный район	устанавливаются техническим заданием	охранная зона инженерных коммуникаций
170.	12-180	Объекты газоснабжения	газопровод внутрипоселковый	Внутрипоселковый газопровод в г.Краснослободск. Уличный газопровод низкого давления квартала многоквартирной застройки по пер.Дачному, ул. Гимирязевской в г.Краснослободск	Среднеахтубинский муниципальный район	устанавливаются техническим заданием	охранная зона инженерных коммуникаций
171.	12-185	Объекты газоснабжения	газопровод внутрипоселковый	Внутрипоселковый газопровод в ст.Распопинская	Клетский муниципальный район	устанавливаются техническим заданием	охранная зона инженерных коммуникаций
172.	12-186	Объекты газоснабжения	газопровод внутрипоселковый	Внутрипоселковый газопровод в п.Максима Горького, Краснооктябрьское сельское поселение	Среднеахтубинский муниципальный район	устанавливаются техническим заданием	охранная зона инженерных коммуникаций

№ п/п	Номер объекта на карте	Вид объекта	Назначение объекта	Наименование объекта	Местоположение	Основные характеристики объекта	Характеристики зон с особыми условиями использования территории
1	2	3	4	5	6	7	8
173.	12-191	Объекты газоснабжения	газопровод межпоселковый	Газопровод межпоселковый к пос. Приканальный	Калачевский пальный район	устанавливаются техническим заданием	охранная зона инженерных коммуникаций
174.	12-192	Объекты газоснабжения	газопровод межпоселковый	Газопровод межпоселковый от х. Приозерный до х. Большой Симкин	Палласовский пальный район	устанавливаются техническим заданием	охранная зона инженерных коммуникаций
175.	12-194	Объекты газоснабжения	газопровод поселковый	Внутрипоселковый газопровод в х. Суховский	Алексеевский пальный район	устанавливаются техническим заданием	охранная зона инженерных коммуникаций
176.	12-195	Объекты газоснабжения	газопровод поселковый	Внутрипоселковый газопровод в х. Белужино-Колдаиров	Иловинский пальный район	устанавливаются техническим заданием	охранная зона инженерных коммуникаций
177.	12-197	Объекты газоснабжения	газопровод поселковый	Межпоселковый газопровод к х. Саушкин	Клетский пальный район, Фроловский муниципальный район	устанавливаются техническим заданием	охранная зона инженерных коммуникаций
178.	12-200	Объекты газоснабжения	газопровод поселковый	Внутрипоселковый газопровод в с. Капкинка	Октябрьский пальный район	устанавливаются техническим заданием	охранная зона инженерных коммуникаций
179.	12-206	Объекты газоснабжения	газопровод поселковый	Газопровод – отвод от МГ "Починки-Изобильное" к ГРС "Дубовская" и ее строительство	Дубовский пальный район	устанавливаются техническим заданием	охранная зона инженерных коммуникаций
180.	12-216	Объекты газоснабжения	газопровод поселковый	Проектные работы на строительство газопровода среднего и низкого давления с установкой ГРПШ на ул. Чернышевского	Ленинский пальный район, г. Ленинск	протяженность 600 метров	охранная зона инженерных коммуникаций
181.	12-218	Объекты газоснабжения	газопровод поселковый	Межпоселковый газопровод высокого давления с. Колышатино – с. Курнаевка	Старополтавский муниципальный район	протяженность 8,533 километра	охранная зона инженерных коммуникаций
182.	12-219	Объекты газоснабжения	газопровод поселковый	Внутрипоселковый газопровод среднего и низкого давления х. Ближнеосиновский	Суворовинский пальный район	протяженность 8,5 километра	охранная зона инженерных коммуникаций
183.	12-220	Объекты газоснабжения	газопровод поселковый	Газоснабжение поселка Татьяна-3 Красноармейского района г. Волгограда	городской округ герой Волгоград	протяженность 1,9069 километра	охранная зона инженерных коммуникаций

№ п/п	Номер объекта на карте	Вид объекта	Назначение объекта	Наименование объекта	Местоположение	Основные характеристики объекта	Характеристики зон с особыми условиями использования территории
1	2	3	4	5	6	7	8
184.	12-221	Объекты газоснабжения	газопровод межпоселковый	Газопровод межпоселковый высокого давления от КГ № 1 р.п.Медведицкий до р.п.Красный Яр	Жирновский пальный район	устанавливаются техническим заданием	охранная зона инженерных коммуникаций
185.	12-222	Объекты газоснабжения	газопровод внутрипоселковый	Газопровод низкого давления по ул.Рязань в р.п.Красный Яр	Жирновский пальный район	устанавливаются техническим заданием	охранная зона инженерных коммуникаций
186.	12-223	Объекты газоснабжения	газопровод межпоселковый	Газопровод высокого давления с.Алешники – с.Подчиное	Жирновский пальный район	устанавливаются техническим заданием	охранная зона инженерных коммуникаций
187.	12-224	Объекты газоснабжения	газопровод внутрипоселковый	Газопровод низкого давления по ул.Набережной в с.Ильмень	Руднянский пальный район	устанавливаются техническим заданием	охранная зона инженерных коммуникаций
188.	12-225	Объекты газоснабжения	газопровод внутрипоселковый	Газопровод низкого давления от ГРП-39, г.Ленинск	Ленинский муниципальный район	устанавливаются техническим заданием	охранная зона инженерных коммуникаций
189.	12-226	Объекты газоснабжения	газопровод межпоселковый	Газопровод среднего давления от АГРС Крячки до ГРП № 1 с.Неткачево	Котовский муниципальный район	устанавливаются техническим заданием	охранная зона инженерных коммуникаций
190.	12-227	Объекты газоснабжения	газопровод межпоселковый	Газопровод высокого давления от АГРС Рудня до обводного газопровода р.п.Рудня	Руднянский пальный район	устанавливаются техническим заданием	охранная зона инженерных коммуникаций
191.	12-228	Объекты газоснабжения	газопровод внутрипоселковый	Газопровод низкого давления по ул.Майской в с.Козловка	Руднянский пальный район	устанавливаются техническим заданием	охранная зона инженерных коммуникаций
192.	12-229	Объекты газоснабжения	газопровод межпоселковый	Газопровод высокого давления р.п.Рудня – с.Ильмень	Руднянский пальный район	устанавливаются техническим заданием	охранная зона инженерных коммуникаций
193.	12-230	Объекты газоснабжения	газопровод внутрипоселковый	ГРПШ № 181 г.Волжский, п.Потромное	городской округ Волжский	устанавливаются техническим заданием	охранная зона инженерных коммуникаций
194.	12-231	Объекты газоснабжения	газопровод внутрипоселковый	ГРП № 8 по ул.Горной р.п.Рудня	Руднянский пальный район	устанавливаются техническим заданием	охранная зона инженерных коммуникаций
195.	12-232	Объекты газоснабжения	газопровод внутрипоселковый	ШРП по ул.Октябрьской с.Б.Судачье	Руднянский пальный район	устанавливаются техническим заданием	охранная зона инженерных коммуникаций

№ п/п	№ объекта на карте	Вид объекта	Назначение объекта	Наименование объекта	Местоположение	Основные характеристики объекта	Характеристики зон с особыми условиями использования территории
1	2	3	4	5	6	7	8
196.	12-233	Объекты газоснабжения	газопровод поселковый	внутри-	ГРПШ № 87 ООО "Пумас"	городской округ Волжский устанавливаются техническим заданием	охранная зона инженерных коммуникаций
197.	12-234	Объекты газоснабжения	газопровод поселковый	внутри-	ШРП № 3 п.Приморск	Быковский муниципальный район устанавливаются техническим заданием	охранная зона инженерных коммуникаций
198.	12-235	Объекты газоснабжения	газопровод поселковый	внутри-	ШРП № 3 п.Солдатское Степное	Быковский муниципальный район устанавливаются техническим заданием	охранная зона инженерных коммуникаций
199.	12-236	Объекты газоснабжения	газопровод поселковый	внутри-	ШРП № 5 в х.Котовский	Серафимовичский муниципальный район устанавливаются техническим заданием	охранная зона инженерных коммуникаций
200.	12-237	Объекты газоснабжения	газопровод поселковый	внутри-	ШРП № 4 в х.Большой	Серафимовичский муниципальный район устанавливаются техническим заданием	охранная зона инженерных коммуникаций
201.	12-238	Объекты газоснабжения	газопровод поселковый	внутри-	ШРП № 7 в х.Мелоклетский	Клетский муниципальный район устанавливаются техническим заданием	охранная зона инженерных коммуникаций
202.	12-239	Объекты газоснабжения	газопровод поселковый	внутри-	Газоснабжение х.Каменный Буерак Дзержинского района Волгограда	городской округ герой Волгоград устанавливаются техническим заданием	охранная зона инженерных коммуникаций
203.	12-240	Объекты газоснабжения	газопровод поселковый	внутри-	Газоснабжение х.Овражный Дзержинского района Волгограда	городской округ герой Волгоград устанавливаются техническим заданием	охранная зона инженерных коммуникаций
204.	12-241	Объекты газоснабжения	газопровод поселковый	внутри-	Газоснабжение жилых домов пос.Кулоросный Советского района г.Волгоград	городской округ герой Волгоград устанавливаются техническим заданием	охранная зона инженерных коммуникаций
205.	12-242	Объекты газоснабжения	газопровод поселковый	внутри-	Строительство распределительного газопровода по пос.Линейный Тракторозаводского района г.Волгоград	городской округ герой Волгоград устанавливаются техническим заданием	охранная зона инженерных коммуникаций

№ п/п	Номер объекта на карте	Вид объекта	Назначение объекта	Наименование объекта	Местоположение	Основные характеристики объекта	Характеристики зон с особыми условиями использования территории
1	2	3	4	5	6	7	8
206.	12-243	Объекты газоснабжения	газопровод поселковый	Газоснабжение жилых домов по ул. Молодежная до ул. им. Чернышевского, от ул. им. Дობролюбова до ул. им. Достоевского Кировского района Волгограда	городской округ герой Волгоград	устанавливаются техническим заданием	охранная зона инженерных коммуникаций
207.	12-244	Объекты газоснабжения	газопровод поселковый	Газоснабжение жилых домов по ул. Репина, пер. им. Репина 1-й Краснооктябрьского района Волгограда	городской округ герой Волгоград	устанавливаются техническим заданием	охранная зона инженерных коммуникаций
208.	12-245	Объекты газоснабжения	газопровод поселковый	Газоснабжение жилых домов по ул. 22-й Военный городок в р.п. Гумрак Дзержинского района Волгограда	городской округ герой Волгоград	устанавливаются техническим заданием	охранная зона инженерных коммуникаций
209.	12-246	Объекты газоснабжения	газопровод поселковый	Газоснабжение жилых домов по ул. ст. Садовая Ворошиловского района Волгограда	городской округ герой Волгоград	устанавливаются техническим заданием	охранная зона инженерных коммуникаций
210.	12-247	Объекты газоснабжения	газопровод поселковый	Газоснабжение жилых домов от ул. им. Никитина до ул. им. Дობролюбова, от ул. им. Серафимовича до пер. им. Дობролюбова Кировского района Волгограда	городской округ герой Волгоград	устанавливаются техническим заданием	охранная зона инженерных коммуникаций
211.	12-248	Объекты газоснабжения	газопровод поселковый	Газоснабжение жилых домов от ул. Первоуральская до ул. Астраханская Кировского района Волгограда	городской округ герой Волгоград	устанавливаются техническим заданием	охранная зона инженерных коммуникаций
212.	12-249	Объекты газоснабжения	газопровод поселковый	Газоснабжение жилых домов по ул. Молевская, от ул. Дობролюбова до ул. Астраханская Кировского района Волгограда	городской округ герой Волгоград	устанавливаются техническим заданием	охранная зона инженерных коммуникаций

№ п/п	Номер объекта на карте	Вид объекта	Назначение объекта	Наименование объекта	Местоположение	Основные характеристики объекта	Характеристики зон с особыми условиями использования территории
1	2	3	4	5	6	7	8
213.	12-250	Объекты газоснабжения	газопровод межпоселковый	Межпоселковый газопровод к х.Кумовка	Калачевский пальный район	устанавливаются техническим заданием	охранная зона инженерных коммуникаций
214.	12-251	Объекты газоснабжения	газопровод внутрипоселковый	Внутрипоселковый газопровод в х.Кумовка	Калачевский пальный район	устанавливаются техническим заданием	охранная зона инженерных коммуникаций
215.	12-252	Объекты газоснабжения	газопровод межпоселковый	Межпоселковый газопровод к х.Овражный	Калачевский пальный район	устанавливаются техническим заданием	охранная зона инженерных коммуникаций
216.	12-253	Объекты газоснабжения	газопровод внутрипоселковый	Внутрипоселковый газопровод в х.Овражный	Калачевский пальный район	устанавливаются техническим заданием	охранная зона инженерных коммуникаций
217.	12-254	Объекты газоснабжения	газопровод поселковый	Газопровод высокого давления I категории от ГРС-1 до п.Краснооктябрьский г.Волжский	городской округ Волжский	газопровод подземный стальной высокого давления I категории диаметром 325 миллиметров, протяженностью 7,5 километра	охранная зона инженерных коммуникаций
218.	12-255	Объекты газоснабжения	газопровод поселковый	Внутрипоселковый газопровод ул.Лесомелиоративная, р.л.Городище Городищенского района Волгоградской области	Городищенский муниципальный район, р.л.Городище	газопровод подземный стальной высокого давления диаметром 89 миллиметров, подземный ПЭ низкого давления диаметром 110 миллиметров, 63 миллиметра, протяженностью 0,67 километра. Установа ГРПШ	охранная зона инженерных коммуникаций
219.	12-256	Объекты газоснабжения	газопровод поселковый	Газопровод подземный высокого давления к ГРП по ул.Гагарина в с. Б.Морец Еланского района. Инв № 101	Еланский муниципальный район, с.Большой Морец	реконструкция стального подземного газопровода высокого давления диаметром 89 миллиметров, протяженностью 0,97 километра на стальной газопровод диаметром 89 миллиметров и полиэтиленовый газопровод диаметром 90 миллиметров, протяженностью 0,83 километра	охранная зона инженерных коммуникаций

№ п/п	Номер объекта на карте	Вид объекта	Назначение объекта	Наименование объекта	Местоположение	Основные характеристики объекта	Характеристики зон с особыми условиями использования территории
1	2	3	4	5	6	7	8
220.	12-257	Объекты газоснабжения	газопровод межпоселковый	Газопровод высокого давления до ЦРП № 3 с.Мал.Матлышево. Инв. № а-005354	Руднянский муниципальный район, с.Малое Матлышево	реконструкция стального подземного газопровода диаметром 57 миллиметров, 102 миллиметра, общей протяженностью 0,3 километра на полиэтиленовый газопровод диаметром 63 миллиметра, общей протяженностью 0,3 километра	охранная зона инженерных коммуникаций
221.	12-258	Объекты газоснабжения	газопровод межпоселковый	Межпоселковый газопровод высокого давления от ГРС Попки до ГРП х.Романов Котовского района Волгоградской области. Инв. № 000026087	Котовский муниципальный район, х.Попки	реконструкция стального подземного газопровода высокого давления диаметром 114 метров, протяженностью 10,23 километра на полиэтиленовый газопровод высокого давления диаметром 125 миллиметров, протяженностью 10,19 километра	охранная зона инженерных коммуникаций
222.	12-259	Объекты газоснабжения	газопровод межпоселковый	Газопровод высокого давления от п.Пархоменко до п.Заря, Калачевский район Волгоградской области. Инв. № 000013625	Калачевский муниципальный район, пос.Пархоменко, пос.Заря	работы по реконструкции подземного газопровода высокого давления диаметром 219 миллиметров, 159 миллиметров, 144 миллиметра, 108 миллиметров, 225 миллиметров, 160 миллиметров, 110 миллиметров, общей протяженностью 2,51 километра и замене его на ПЭ газопровод протяженностью 2,51 километра	охранная зона инженерных коммуникаций

№ п/п	Номер объекта на карте	Вид объекта	Назначение объекта	Наименование объекта	Местоположение	Основные характеристики объекта	Характеристики зон с особыми условиями использования территории
1	2	3	4	5	6	7	8
223.	12-260	Объекты газоснабжения	газопровод поселковый	Газопроводы высокого и низкого давления по ул.Саловая, ул.Огородная в х.Заварыгин Иловлинского района Волгоградской области. Инв.№ 00002741	Иловлинский муниципальный район, х.Заварыгин	реконструкция СТ подземного газопровода высокого и низкого давления, диаметром 57 миллиметров, общей протяженностью 2,05 километра и замене его на СТ подземный газопровод высокого и низкого давления общей протяженностью 2,05 километра метром ННБ	охранная зона инженерных коммуникаций
224.	12-261	Объекты газоснабжения	газопровод межпоселковый	Газопровод высокого давления от ГРП Солодча до с.Александровка Иловлинского района Волгоградской области. Инв.№ 000011712	Иловлинский муниципальный район, с.Александровка	реконструкция СТ подземного газопровода высокого давления диаметром 114 миллиметров, общей протяженностью 4,01 километра и замене его на СТ газопровод высокого давления диаметром 108 миллиметров, общей протяженностью 4,18 километра метром ННБ	охранная зона инженерных коммуникаций
225.	12-262	Объекты газоснабжения	газопровод межпоселковый	Межпоселковый газопровод к п.Дом Отдыха	Калачевский муниципальный район, пос.Дом отдыха	устанавливаются техническим заданием	охранная зона инженерных коммуникаций
226.	12-263	Объекты газоснабжения	газопровод поселковый	Внутрипоселковый газопровод в п.Дом Отдыха	Калачевский муниципальный район, пос.Дом отдыха	устанавливаются техническим заданием	охранная зона инженерных коммуникаций
227.	12-264	Объекты газоснабжения	газопровод поселковый	Внутрипоселковый газопровод в п.Заря	Ленинский муниципальный район, Степновское сельское поселение, пос.Заря	протяженность 1,7 километра	охранная зона инженерных коммуникаций
228.	12-265	Объекты газоснабжения	газопровод поселковый	Внутрипоселковый газопровод в х.Ярской	Чернышковский муниципальный район, х.Ярской	протяженность 2,1 километра	охранная зона инженерных коммуникаций

№ п/п	Номер объекта на карте	Вид объекта	Назначение объекта	Наименование объекта	Местоположение	Основные характеристики объекта	Характеристики зон с особыми условиями использования территории
1	2	3	4	5	6	7	8
229.	12-266	Объекты газоснабжения	газопровод поселковый	Внутрипоселковый газопровод в х.Бирюков	Чернышковский муниципальный район, х.Бирюков	протяженность 2,4 километра	охранная зона инженерных коммуникаций
230.	12-267	Объекты газоснабжения	газопровод поселковый	Внутрипоселковый газопровод в х.Сатаровский	Новоанинский муниципальный район, х.Сатаровский	протяженность 6,9 километра	охранная зона инженерных коммуникаций
231.	12-268	Объекты газоснабжения	газопровод поселковый	Внутрипоселковый газопровод в х.Полевой	Новоанинский муниципальный район, х.Полевой	протяженность 6,4 километра	охранная зона инженерных коммуникаций
232.	12-269	Объекты газоснабжения	газопровод поселковый	Внутрипоселковый газопровод в х.Верхнерубежный	Октябрьский муниципальный район, х.Верхнерубежный	протяженность 3,8 километра	охранная зона инженерных коммуникаций
233.	12-270	Объекты газоснабжения	газопровод поселковый	Внутрипоселковый газопровод в х.Прыщевка	Среднеахтубинский муниципальный район, х.Прыщевка	протяженность 5,5 километра	охранная зона инженерных коммуникаций
234.	12-271	Объекты газоснабжения	газопровод поселковый	Внутрипоселковый газопровод в х.Майоровский	Суровикинский муниципальный район, х.Майоровский	протяженность 6 километров	охранная зона инженерных коммуникаций
235.	12-272	Объекты газоснабжения	газопровод поселковый	Внутрипоселковый газопровод в х.Попов	Чернышковский муниципальный район, х.Попов	протяженность 6,1 километра	охранная зона инженерных коммуникаций
236.	12-273	Объекты газоснабжения	газопровод поселковый	Внутрипоселковый газопровод в х.Пристенковский	Чернышковский муниципальный район, х.Пристенковский	протяженность 7,2 километра	охранная зона инженерных коммуникаций
237.	12-274	Объекты газоснабжения	газопровод поселковый	Внутрипоселковый газопровод в х.Филагов	Чернышковский муниципальный район, х.Филагов	протяженность 4,4 километра	охранная зона инженерных коммуникаций
238.	12-300	Объекты газоснабжения	газопровод поселковый	Внутрипоселковый газопровод в городском поселении город Дубовка к садоводческим или огородническим некоммерческим товариществам	городское поселение город Дубовка	устанавливаются техническим заданием	охранная зона инженерных коммуникаций
239.	12-301	Объекты газоснабжения	газопровод поселковый	Внутрипоселковый газопровод в городском поселении Городищенское к садоводческим или огородническим некоммерческим товариществам	Городищенский муниципальный район	устанавливаются техническим заданием	охранная зона инженерных коммуникаций

№ п/п	Номер объекта на карте	Вид объекта	Назначение объекта	Наименование объекта	Местоположение	Основные характеристики объекта	Характеристики зон с особыми условиями использования территории
1	2	3	4	5	6	7	8
240.	12-302	Объекты газоснабжения	газопровод поселковый	Внутрипоселковый газопровод в городском поселении рабочий поселок Средняя Ахтуба к садоводческим или огородническим некоммерческим товариществам	Среднеахтубинский муниципальный район	устанавливаются техническим заданием	охранная зона инженерных коммуникаций
241.	12-303	Объекты газоснабжения	газопровод поселковый	Внутрипоселковый газопровод в городском поселении город Ленинск к садоводческим или огородническим некоммерческим товариществам	Ленинский муниципальный район	устанавливаются техническим заданием	охранная зона инженерных коммуникаций
242.	12-304	Объекты газоснабжения	газопровод поселковый	Внутрипоселковый газопровод в городском поселении Светлоярское к садоводческим или огородническим некоммерческим товариществам	Светлоярский муниципальный район	устанавливаются техническим заданием	охранная зона инженерных коммуникаций
243.	12-305	Объекты газоснабжения	газопровод поселковый	Внутрипоселковый газопровод в городском округе город Волжский к садоводческим или огородническим некоммерческим товариществам	городской округ Волжский	устанавливаются техническим заданием	охранная зона инженерных коммуникаций
244.	12-306	Объекты газоснабжения	газопровод поселковый	Внутрипоселковый газопровод в городском округе город-герой Волгоград к садоводческим или огородническим некоммерческим товариществам	городской округ герой Волгоград	устанавливаются техническим заданием	охранная зона инженерных коммуникаций
245.	12-311	Объекты газоснабжения	газопровод поселковый	Внутрипоселковый газопровод в х. Байбаев	Иловлинский муниципальный район	устанавливаются техническим заданием	охранная зона инженерных коммуникаций
246.	12-312	Объекты газоснабжения	газопровод поселковый	Строительство внутрипоселкового газопровода в х. Ковыльский Коммунарского сельского поселения Ленинского муниципального района Волгоградской области	Ленинский муниципальный район	устанавливаются техническим заданием	охранная зона инженерных коммуникаций
247.	12-313	Объекты газоснабжения	газопровод поселковый	Внутрипоселковый газопровод в х. Фирсовка	Чернышковский муниципальный район	устанавливаются техническим заданием	охранная зона инженерных коммуникаций

№ п/п	Номер объекта на карте	Вид объекта	Назначение объекта	Наименование объекта	Местоположение	Основные характеристики объекта	Характеристики зон с особыми условиями использования территории
1	2	3	4	5	6	7	8
248.	12-314	Объекты газоснабжения	газопровод межпоселковый	Газопровод межпоселковый от х.Бурацкий Суровлянского района до х.Пятизбынский Калачевского района	Калачевский муниципальный район, х.Пятизбынский	устанавливаются техническим заданием	охранная зона инженерных коммуникаций
249.	12-315	Объекты газоснабжения	газопровод межпоселковый	Межпоселковый газопровод к х.Нижнеяблочный, х.Верхнеяблочный Котельниковского района	Котельниковский муниципальный район	устанавливаются техническим заданием	охранная зона инженерных коммуникаций
250.	12-316	Объекты газоснабжения	газопровод межпоселковый	Межпоселковый газопровод от ГРС "Гремяченская" до х.Нижние Черни, х.Пилмено-Черни Котельниковского района	Котельниковский муниципальный район	устанавливаются техническим заданием	охранная зона инженерных коммуникаций
251.	12-317	Объекты газоснабжения	газопровод межпоселковый	Межпоселковый газопровод от х.Пилмено-Черни до п.Выпасной с отводом к х.Дарганов Котельниковского района	Котельниковский муниципальный район	устанавливаются техническим заданием	охранная зона инженерных коммуникаций
252.	12-318	Объекты газоснабжения	газопровод межпоселковый	Газопровод межпоселковый от с.Заплавное до п.Восьмое марта Ленинского района	Ленинский муниципальный район	устанавливаются техническим заданием	охранная зона инженерных коммуникаций
253.	12-319	Объекты газоснабжения	газопровод межпоселковый	Газопровод межпоселковый от ГРС Ленинск до с.Покровка с отводом к х.Горная Поляна, п.Стелана Разина, х.Лещев Ленинского района	Ленинский муниципальный район	устанавливаются техническим заданием	охранная зона инженерных коммуникаций
254.	12-320	Объекты газоснабжения	газопровод межпоселковый	Газопровод межпоселковый к с.Каршевитое с отводом к х.Зубаревка, х.Глухой Ленинского района	Ленинский муниципальный район	устанавливаются техническим заданием	охранная зона инженерных коммуникаций
255.	12-321	Объекты газоснабжения	газопровод межпоселковый	Газопровод межпоселковый от ГРС Красный Октябрь до х.Сагаровский Новоаннинского района	Новоаннинский муниципальный район	устанавливаются техническим заданием	охранная зона инженерных коммуникаций
256.	12-322	Объекты газоснабжения	газопровод межпоселковый	Газопровод межпоселковый от ГРС Галушкинский до п.Полевой Новоаннинского района	Новоаннинский муниципальный район	устанавливаются техническим заданием	охранная зона инженерных коммуникаций

№ п/п	Номер объекта на карте	Вид объекта	Назначение объекта	Наименование объекта	Местоположение	Основные характеристики объекта	Характеристики зон с особыми условиями использования территории
1	2	3	4	5	6	7	8
257.	12-323	Объекты газоснабжения	газопровод межпоселковый	Межпоселковый газопровод от ГРС Громославка до х.Шебалино с отводом к х.Нижнекумский, х.Черноморовский Октябрьского района	Октябрьский муниципальный район	устанавливаются техническим заданием	охранная зона инженерных коммуникаций
258.	12-324	Объекты газоснабжения	газопровод межпоселковый	Газопровод межпоселковый от х.Шебалино до х.Верхнерубежный Октябрьского района	Октябрьский муниципальный район	устанавливаются техническим заданием	охранная зона инженерных коммуникаций
259.	12-325	Объекты газоснабжения	газопровод межпоселковый	Газопровод межпоселковый к х.Ямы, х.Гулак Среднеахтубинского района	Среднеахтубинский муниципальный район	устанавливаются техническим заданием	охранная зона инженерных коммуникаций
260.	12-326	Объекты газоснабжения	газопровод межпоселковый	Газопровод межпоселковый от п.Заяр до п.Стандартный Среднеахтубинского района	Среднеахтубинский муниципальный район	устанавливаются техническим заданием	охранная зона инженерных коммуникаций
261.	12-327	Объекты газоснабжения	газопровод межпоселковый	Газопровод межпоселковый от х.Лысов до х.Качалин с отводом к х.Яблоневый Суrowsикинского района	Суrowsикинский муниципальный район	устанавливаются техническим заданием	охранная зона инженерных коммуникаций
262.	12-328	Объекты газоснабжения	газопровод межпоселковый	Газопровод межпоселковый от х.Клетский Среднеахтубинского района	Среднеахтубинский муниципальный район	устанавливаются техническим заданием	охранная зона инженерных коммуникаций
263.	12-347	Объекты теплоснабжения	объект теплоснабжения	Автономный источник теплоснабжения здания Россохинской участковой больницы в п.Стелпной Городищенского района Волгоградской области	Городищенский муниципальный район, пос.Стелпной	устанавливаются техническим заданием	охранная зона инженерных коммуникаций
264.	12-348	Объекты теплоснабжения	объект теплоснабжения	Автономная котельная к зданию ГБУ "ДРБ Дубовского муниципального района" участковой больницы в с.Горный Балыклей Дубовского муниципального района Волгоградской области	Дубовский муниципальный район, с.Горный Балыклей	устанавливаются техническим заданием	охранная зона инженерных коммуникаций

№ п/п	Номер объекта на карте	Вид объекта	Назначение объекта	Наименование объекта	Местоположение	Основные характеристики объекта	Характеристики зон с особыми условиями использования территории
1	2	3	4	5	6	7	8
265.	12-349	Объекты теплоснабжения	объект теплоснабжения	Автономное отопление здания ГБУЗ "ЦРБ Дубовского муниципального района" амбулатории в с.Лозное Дубовского муниципального района Волгоградской области	Дубовский муниципальный район, с.Лозное	устанавливаются техническим заданием	охранная зона инженерных коммуникаций
266.	12-350	Объекты теплоснабжения	объект теплоснабжения	Автономная котельная к зданию больницы в х.Ляпичев Калачевского муниципального района Волгоградской области	Калачевский муниципальный район, х.Ляпичев	устанавливаются техническим заданием	охранная зона инженерных коммуникаций
267.	12-351	Объекты теплоснабжения	объект теплоснабжения	Техническое перевооружение котельной ГБПОУ "Новоаннинский сельскохозяйственный колледж" п.Панфилово Новоаннинского района (перевод оборудования с жидкого печного топлива на газ)	Новоаннинский муниципальный район, пос.Панфилово	устанавливаются техническим заданием	охранная зона инженерных коммуникаций
268.	12-352	Объекты теплоснабжения	объект теплоснабжения	Автономная котельная к зданию Верхнекардаильской участковой больницы в х.Верхнекардаильский Новоиколаевского муниципального района Волгоградской области	Новоиколаевский муниципальный район, х.Верхнекардаильский	устанавливаются техническим заданием	охранная зона инженерных коммуникаций
269.	12-353	Объекты теплоснабжения	объект теплоснабжения	Газоснабжение и теплоснабжение здания ГБССУ СО ГПВИ "Абганеровский ДЦИ", расположенного по ул.Чапаева, 19 с.Абганерово Октябрьского района Волгоградской области	Октябрьский муниципальный район, с.Абганерово	устанавливаются техническим заданием	охранная зона инженерных коммуникаций
270.	12-354	Объекты теплоснабжения	объект теплоснабжения	Техническое перевооружение котельной ГБУЗ "Октябрьская ЦРБ" (Аксайская участковая больница) с.Аксай Октябрьского района (перевод оборудования с угля на газ)	Октябрьский муниципальный район, с.Аксай	устанавливаются техническим заданием	охранная зона инженерных коммуникаций

№ п/п	Номер объекта на карте	Вид объекта	Назначение объекта	Наименование объекта	Местоположение	Основные характеристики объекта	Характеристики зон с особыми условиями использования территории
1	2	3	4	5	6	7	8
271.	12-355	Объекты теплоснабжения	объект теплоснабжения	Техническое перевооружение котельной ГБУЗ "Нижегородская районная больница Суrowsкого муниципального района" в ст.Нижний Чир Суrowsкого муниципального района (перевод оборудования с дизельного топлива на газ)	Суrowsкий муниципальный район, ст.Нижний Чир	устанавливаются техническим заданием	охранная зона инженерных коммуникаций
272.	12-356	Объекты теплоснабжения	объект теплоснабжения	Техническое перевооружение котельной ГБУЗ "ДРБ Суrowsкого муниципального района" х.Новомаксимовский Суrowsкого района (перевод оборудования с дизельного топлива на газ)	Суrowsкий муниципальный район, х.Новомаксимовский	устанавливаются техническим заданием	охранная зона инженерных коммуникаций
273.	12-357	Объекты газоснабжения	объект газоснабжения	Внутрипоселковый газопровод в ст.Гремячая Котельниковского района Волгоградской области	Котельниковский муниципальный район, ст.Гремячая	устанавливаются техническим заданием	охранная зона инженерных коммуникаций
274.	12-358	Объекты газоснабжения	объект газоснабжения	Газопровод межпоселковый от х.Шебалино до х.Ильмень-Суворовский с отводом к х.Верхнерубежный, х.Молокановский Октябрьского района	Октябрьский муниципальный район	устанавливаются техническим заданием	охранная зона инженерных коммуникаций
275.	12-359	Объекты газоснабжения	объект газоснабжения	Газопровод межпоселковый к х.Майоровский Суrowsкого района	Суrowsкий муниципальный район	устанавливаются техническим заданием	охранная зона инженерных коммуникаций
276.	12-360	Объекты газоснабжения	объект газоснабжения	Газопровод межпоселковый к х.Лозной Чернышковского района	Чернышковский муниципальный район	устанавливаются техническим заданием	охранная зона инженерных коммуникаций

№ п/п	Номер объекта на карте	Вид объекта	Назначение объекта	Наименование объекта	Местоположение	Основные характеристики объекта	Характеристики зон с особыми условиями использования территории
1	2	3	4	5	6	7	8
277.	12-361	Объекты газоснабжения	объект газоснабжения	Газопровод межпоселковый от х.Тормосин до х.Захаров с отводом к х.Попов, х.Воляновский, х.Пристенковский Чернышковского района	Чернышковский муниципальный район	устанавливаются техническим заданием	охранная зона инженерных коммуникаций
278.	12-362	Объекты газоснабжения	объект газоснабжения	Газопровод межпоселковый от х.Тормосин до х.Попов, х.Пристенковский Чернышковского района	Чернышковский муниципальный район	устанавливаются техническим заданием	охранная зона инженерных коммуникаций
279.	12-363	Объекты газоснабжения	объект газоснабжения	Газопровод межпоселковый к х.Алешкин Чернышковского района	Чернышковский муниципальный район	устанавливаются техническим заданием	охранная зона инженерных коммуникаций
280.	12-378	Объекты газоснабжения	газопровод межпоселковый	Межпоселковый газопровод до х.Страхов Киквидзенского района Волгоградской области	Киквидзенский муниципальный район	устанавливается техническим заданием	охранная зона инженерных коммуникаций
281.	12-379	Объекты газоснабжения	газопровод распределительный	Строительство газораспределительных сетей к земельным участкам в целях жилищного строительства для семей, имеющих трех и более детей, на территории западнее п.Верхнезареченский Тракторозаводского района Волгограда, планируемых к размещению в кадастровом квартале 34:34:010017	городской округ герой Волгоград	устанавливается техническим заданием	охранная зона инженерных коммуникаций
282.	12-380	Объекты газоснабжения	газопровод распределительный	Строительство газораспределительных сетей к земельным участкам в целях жилищного строительства для семей, имеющих трех и более детей, на территории западнее п.Верняя Ельшанка в Советском районе Волгограда, планируемых к размещению в кадастровом квартале 34:34:060013	городской округ герой Волгоград	устанавливается техническим заданием	охранная зона инженерных коммуникаций

№ п/п	Номер объекта на карте	Вид объекта	Назначение объекта	Наименование объекта	Местоположение	Основные характеристики объекта	Характеристики зон с особыми условиями использования территории
1	2	3	4	5	6	7	8
283.	12-381	Объекты газоснабжения	газопровод распределительный	Строительство газораспределительных сетей к земельным участкам в целях жилищного строительства для семей, имеющих трех и более детей, на территории западнее п.Верняя Ельшанка (ул.Хвалынская) в Советском районе Волгограда, планируемом к размещению в кадастровом квартале 34:34:060002	городской округ герой Волгоград	устанавливается техническим заданием	охранная зона инженерных коммуникаций
284.	12-382	Объекты газоснабжения	объект газоснабжения	Внутриоселковый газопровод в х.Светлый Лог Калачевского муниципального района Волгоградской области	Калачевский муниципальный район, х.Светлый Лог	устанавливается техническим заданием	охранная зона инженерных коммуникаций
285.	12-383	Объекты газоснабжения	объект газоснабжения	Газоснабжение пер.Тоннельный, ул.Пионерская, ул.Ленина, ул.Кутозова в г.Петров Вал Камышинского муниципального района Волгоградской области	Камышинский муниципальный район, г.Петров Вал	устанавливается техническим заданием	охранная зона инженерных коммуникаций
286.	12-384	Объекты газоснабжения	объект газоснабжения	Внутриоселковый газопровод в х.Вербный Старополтавского муниципального района Волгоградской области	Старополтавский муниципальный район, г.Вербный	устанавливается техническим заданием	охранная зона инженерных коммуникаций
287.	12-385	Объекты газоснабжения	газопровод межпоселковый	Межпоселковый газопровод от х.Яблоневый Суровикинского района до х.Светлый Лог Калачевского района Волгоградской области	Суровикинский муниципальный район, Калачевский муниципальный район	устанавливается техническим заданием	охранная зона инженерных коммуникаций
288.	12-386	Объекты газоснабжения	газопровод межпоселковый	Газопровод от х.Старореченский до х.Ильменский-1	городской округ Михайловка	устанавливается техническим заданием	охранная зона инженерных коммуникаций

№ п/п	Номер объекта на карте	Вид объекта	Назначение объекта	Наименование объекта	Местоположение	Основные характеристики объекта	Характеристики зон с особыми условиями использования территории
1	2	3	4	5	6	7	8
289.	12-388	Объекты газоснабжения	газопровод межпоселковый	Газопровод межпоселковый от ГРС г.Фролово до х.Терновка Фроловского района Волгоградской области с установкой ГРПШ	городской округ город Фролово, Фроловский муниципальный район	устанавливается техническим заданием	охранная зона инженерных коммуникаций
290.	12-389	Объекты газоснабжения	газопровод межпоселковый	Газопровод межпоселковый от х.Терновка до х.Перфиловский Фроловского района Волгоградской области	Фроловский муниципальный район	устанавливается техническим заданием	охранная зона инженерных коммуникаций
291.	12-390	Объекты газоснабжения	газопровод межпоселковый	Газопровод межпоселковый от х.Перфиловский до отвода х.Манский Фроловского района Волгоградской области	Фроловский муниципальный район	устанавливается техническим заданием	охранная зона инженерных коммуникаций
292.	12-394	Объекты газоснабжения	газопровод межпоселковый	Газопровод межпоселковый от с.Червленое до п.Прудовый Светлоярского района	Светлоярский муниципальный район	устанавливается техническим заданием	охранная зона инженерных коммуникаций
293.	12-395	Объекты газоснабжения	газопровод межпоселковый	Газопровод межпоселковый от п.Прудовый до п.Северный Светлоярского района	Светлоярский муниципальный район, пос.Северный, пос.Прудовый	устанавливается техническим заданием	охранная зона инженерных коммуникаций

1.13. Сведения об объектах регионального значения, планируемых для размещения и отображенных на карте 9 "Охрана окружающей среды"

№ п/п	Номер объекта на карте	Вид объекта	Назначение объекта	Наименование объекта	Местоположение	Основные характеристики объекта	Характеристики зон с особыми условиями использования территории
1	2	3	4	5	6	7	8
1.	13-1	Объекты, предназначенные для организации деятельности по накоплению (в том числе разделному накоплению), сбору, транспортированию, обработке, утилизации, обезвреживанию и захоронению твердых коммунальных отходов (далее именуется – объекты обработки, обезвреживания, утилизации отходов)	обезвреживание, размещение	Строительство мусороперерабатывающего комплекса на территории Светлоярского муниципального района	Светлоярский муниципальный район, Большечапурниковское сельское поселение, кадастровый номер 34:26:061102:96; 34:26:061102:100	мощность до 300000 куб. метров в год	санитарно-защитная зона
2.	13-2	Объекты обработки, обезвреживания, утилизации отходов	обработка, обезвреживание, утилизация отходов	Строительство мусороперерабатывающего комплекса на территории Светлоярского муниципального района	Светлоярский муниципальный район, кадастровый номер 34:26:061102:98	мощность до 450000 куб. метров в год	санитарно-защитная зона
3.	13-6	Объекты обработки, обезвреживания, утилизации отходов	обезвреживание, размещение, хранение	Строительство полигона ТКО на территории городского округа Урюпинск	городской округ город Урюпинск, кадастровый номер 34:38:040301:13	мощность 600 тыс.куб. метров в год	санитарно-защитная зона
4.	13-9	Объекты обработки, обезвреживания, утилизации отходов	обработка, обезвреживание, утилизация	Строительство мусороперерабатывающего комплекса на территории городского округа Волжский	городской округ город Волжский, ул.Александрова, д.56к, кадастровый номер 34:28:070005:328	мощность до 450 тыс.куб. метров в год	санитарно-защитная зона
5.	13-10	Объекты обработки, обезвреживания, утилизации отходов	переработка	Техническое перевооружение мусороперерабатывающего комплекса в р.п.Гумрак	городской округ город Волгоград	устанавливается техническим заданием	санитарно-защитная зона
6.	13-12	Объекты обработки, обезвреживания, утилизации отходов	обработка	Строительство мусоросортировочного комплекса на территории городского округа Камышин	городской округ город Камышин, кадастровый номер 34:36:000014:183	мощность 700 тыс.куб. метров в год	санитарно-защитная зона

№ п/п	Номер объекта на карте	Вид объекта	Назначение объекта	Наименование объекта	Местоположение	Основные характеристики объекта	Характеристики зон с особыми условиями использования территории
1	2	3	4	5	6	7	8
7.	13-14	Объекты обезвреживания, утилизации отходов	обработка	Строительство мусоросортировочного комплекса на территории городского округа город Урюпинск	Урюпинский муниципальный район, территория Дьяконовского сельского поселения, кадастровый номер 34:31:190012:70	мощность до 600 тыс.куб. метров в год	санитарно-защитная зона
8.	13-15	Объекты обезвреживания, утилизации отходов	размещение отходов	Модернизация полигона ТКО на территории городского округа город Камышин	Камышинский муниципальный район, 2,2 километра северо-западнее перекрестка автодороги Волгоград – Сызрань	мощность до 700 тыс.куб. метров в год	санитарно-защитная зона
9.	13-26	Объекты обезвреживания, утилизации отходов	обработка ЖБО	Пункт приема и обработки ЖБО	городской округ город Камышин, кадастровый номер 34:36:000003:839	мощность не более 100 куб.метров в сутки, площадь 500 кв.метров	санитарно-защитная зона
10.	13-27	Объекты обезвреживания, утилизации отходов	обработка ЖБО	Пункт приема и обработки ЖБО	городской округ город-герой Волгоград, Краснооктябрьский район, ул.Менделеева, номер 2-5-61-179	мощность не более 100 куб.метров в сутки	санитарно-защитная зона
11.	13-30	Объекты обезвреживания, утилизации отходов	размещение отходов	Модернизация полигона ТКО на территории городского округа город Волжский	городской округ город Волжский, кадастровые номера 34:28:000000:315, 34:35:020205:94; 34:28:070005:269	мощность до 2500 тыс.куб. метров в год	санитарно-защитная зона
12.	13-31	Объекты обезвреживания, утилизации отходов	обработка	Строительство фабрики по переработке макулатуры	городской округ город-герой Волгоград, ул.Шкирятова, д.32	устанавливаются технич.еским заданием	санитарно-защитная зона
13.	13-32	Объекты обезвреживания, утилизации отходов	сбор, обработка, утилизация	Модернизация ООО "Камышинский завод ЭкоВторРесурсы" установкой дополнительного реактора "Константа 6М"	Камышинский муниципальный район, кадастровый номер 34:10:060002:1074	12000 тонн в год	санитарно-защитная зона
14.	13-33	Объекты обезвреживания, утилизации отходов	переработка органических и углеродосодержащих отходов	Модернизация ООО "ЭКОИЛ" модулем пиролиза ФОРТАН ЭПС.3614. МП.2014 ПО	городской округ город-герой Волгоград, ул. 40 лет ВЛКСМ, д.100	1000 куб.метров в год	санитарно-защитная зона

№ п/п	Номер объекта на карте	Вид объекта	Назначение объекта	Наименование объекта	Местоположение	Основные характеристики объекта	Характеристики зон с особыми условиями использования территории
1	2	3	4	5	6	7	8
15.	13-34	Объекты обработки, обезвреживания, утилизации отходов	размещение отходов	Солеотвал и шламохранилище I очередь – Породный отвал ООО "ЕвроХим-ВолгаКалий"	Котельниковский муниципальный район, кадастровые номера 34:13:070006:122, 34:13:070006:140, 34:13:090007:215, 34:13:070006:414, 34:13:090007:419, 34:13:090007:426, 34:13:070006:471, 34:13:070006:472, 34:13:070006:473, 34:13:070006:474, 34:13:070006:475, 34:13:090007:813, 34:13:090007:412, 34:13:070006:413, 34:13:090007:417, 34:13:090007:1010, 34:13:090007:1017, 34:13:070006:406	устанавливаются техническим заданием	санитарно-защитная зона
16.	13-35	Объекты обработки, обезвреживания, утилизации отходов	обработка	Мусоросортировочный комплекс в г.Камышин Волгоградской области	Камышинский муниципальный район, 2,2 километра северо-западнее перекрестка автодороги Волгоград – Сызрань	мощность до 700000 куб. метров в год	санитарно-защитная зона
17.	13-36	Объекты обработки, обезвреживания, утилизации отходов	обработка ЖБО	Пункты приема и обработки ЖБО	г.Камышин, кадастровый номер 34:36:00000:839	мощность не более 100 куб.метров в сутки	санитарно-защитная зона
18.	13-37	Объекты обработки, обезвреживания, утилизации отходов	обработка ЖБО	Пункты приема и обработки ЖБО	Ленинский муниципальный район, г.Ленинск	мощность не более 100 куб.метров в сутки	санитарно-защитная зона
19.	13-38	Объекты обработки, обезвреживания, утилизации отходов	обработка ЖБО	Пункты приема и обработки ЖБО	Калачевский муниципальный район, г.Калач-на-Дону	мощность не более 100 куб.метров в сутки	санитарно-защитная зона
20.	13-39	Объекты обработки, обезвреживания, утилизации отходов	обработка ЖБО	Пункты приема и обработки ЖБО	Урюпинский муниципальный район, г.Урюпинск	мощность не более 100 куб.метров в сутки	санитарно-защитная зона
21.	13-40	Объекты обработки, обезвреживания, утилизации отходов	обработка ЖБО	Пункты приема и обработки ЖБО	городской округ город Михайловка Волгоградской области	мощность не более 100 куб.метров в сутки	санитарно-защитная зона

№ п/п	№ объекта на карте	Вид объекта	Назначение объекта	Наименование объекта	Местоположение	Основные характеристики объекта	Характеристики зон с особыми условиями использования территории
1	2	3	4	5	6	7	8
22.	13-45	Объекты обезвреживания, утилизации отходов	Обработка и утилизация отходов	Мусоросортировочный лекс	городской округ город Михайловка градской области	проектная мощность 100 тыс. тонн в год	санитарно-защитная зона

1.14. Сведения об объектах регионального значения, планируемых для размещения и отображенных на карте 9 "Охрана окружающей среды"

№ п/п	Номер объекта на карте	Вид объекта	Назначение объекта	Наименование объекта	Местоположение	Основные характеристики объекта	Характеристики зон с особыми условиями использования территории
1	2	3	4	5	6	7	8
1.	14-1	Особо охраняемые природные территории регионального значения	сохранение уникальных природных систем	Охраняемый ландшафт "Дударевская степь"	Алексеевский муниципальный район	потенциальная охраняемая природная территория регионального значения, представляющая особую ценность для сохранения видов птиц степного комплекса, занесенных в Красную книгу Волгоградской области, в том числе гнездовой популяции дрофы и стрепета, площадью 15000 гектаров	особо охраняемая природная территория
2.	14-2	Особо охраняемые природные территории регионального значения	сохранение уникальных природных систем	Охраняемый ландшафт "Быковский остров"	Быковский муниципальный район	потенциальная охраняемая природная территория регионального значения – место массового скопления водоплавающих птиц, в том числе видов, занесенных в Красную книгу Волгоградской области, а также место нерестилища частиковых видов рыб площадью 531 гектар	особо охраняемая природная территория
3.	14-3	Особо охраняемые природные территории регионального значения	сохранение уникальных природных систем	Охраняемый ландшафт "Дрофинный"	Николаевский муниципальный район	потенциальная охраняемая природная территория регионального значения, сочетающая целинные земли, залежи и пашни, – кормовые угодья заволжской популяции дрофы, занесенной в Красную книгу Волгоградской области, площадью 40200 гектаров	особо охраняемая природная территория

№ п/п	Номер объекта на карте	Вид объекта	Назначение объекта	Наименование объекта	Местоположение	Основные характеристики объекта	Характеристики зон с особыми условиями использования территории
1	2	3	4	5	6	7	8
4.	14-4	Особо охраняемые природные территории регионального значения	сохранение уникальных природных систем	Охраняемый ландшафт "Лиман Золотари"	Палласовский муниципальный район	потенциальная охраняемая природная территория регионального значения – место отдыха на пролетах гусеобразных, а также место обитания стрепета, кречета и других видов птиц, занесенных в Красную книгу Волгоградской области, площадь 453 гектара	особо охраняемая природная территория
5.	14-5	Особо охраняемые природные территории регионального значения	сохранение уникальных природных систем	Памятник природы "Озеро Цаца"	Светлоярский муниципальный район	потенциальная охраняемая природная территория регионального значения – единственное крупное пресное озеро из группы Сарпинских озер, являющаяся местом произрастания реликтовых растений ледникового периода, а также местом массового скопления водоплавающих птиц на пролете и гнездовании, площадью 918 гектаров	особо охраняемая природная территория
6.	14-6	Особо охраняемые природные территории регионального значения	сохранение уникальных природных систем	Охраняемый ландшафт "Дурные острова"	Суровикинский муниципальный район	потенциальная охраняемая природная территория регионального значения – останцы дельты реки Чир, расположенной в междуречье рек Дона и Чира, являющаяся местом массового гнездования цапель (белых, серых) и местообитанием других видов птиц, занесенных в Красную книгу Волгоградской области, площадью 60 гектаров	особо охраняемая природная территория

1.15. Сведения об объектах регионального значения, планируемых для размещения и отображенных на карте 10 "Культура и туризм"

№ п/п	Номер объекта на карте	Вид объекта	Назначение объекта	Наименование объекта	Местоположение	Основные характеристики объекта	Характеристики зон с особыми условиями использования территории
1	2	3	4	5	6	7	8
1.	15-3	Иные объекты	оздоровительный курорт	Развитие курортно-рекреационной зоны ООО "Санаторий Эльтон-2"	Палласовский муниципальный район	устанавливаются техническим заданием	особо охраняемая природная территория
2.	15-4	Иные объекты	создание туристской инфраструктуры	Многофункциональный туристско-туристский центр	Урюпинский муниципальный район, г. Урюпинск	устанавливаются техническим заданием	не требуются
3.	15-5	Иные объекты	создание туристской инфраструктуры	Многофункциональный туристско-туристский центр	Серафимовичский муниципальный район, г. Серафимович	устанавливаются техническим заданием	не требуются
4.	15-6	Иные объекты	создание туристской инфраструктуры	Многофункциональный туристско-туристский центр	Иловлинский муниципальный район, ст-ца Трехостровская	устанавливаются техническим заданием	не требуются
5.	15-7	Иные объекты	создание туристской инфраструктуры	Информационный центр. Центр предоставления услуг, проката инвентаря	Среднеахтубинский муниципальный район, р.п. Средняя Ахтуба	устанавливаются техническим заданием	не требуются
6.	15-8	Иные объекты	создание туристской инфраструктуры	Туристско-исследовательский центр на основе экоцентра и биостанции	Ленинский муниципальный район, х. Лещев	устанавливаются техническим заданием	не требуются
7.	15-9	иные объекты	создание туристской инфраструктуры	Пристань-причал на правом берегу Камышинского убежища в районе парка Победы, г. Камышин	Городской округ город Камышин	устанавливаются техническим заданием	не требуются

1.16. Сведения об объектах регионального значения, планируемых для размещения и огображенных на карте 9 "Охрана окружающей среды"

№ п/п	Номер объекта на карте	Виды объектов регионального значения	Назначение	Наименование объекта регионального значения	Местоположение объекта регионального значения	Основные характеристики	Характеристики зон с особыми условиями использования территории
1	2	3	4	5	6	7	8
1.	16-1	Иные объекты	добыча кирпичного сырья	Новоаннинское-3 месторождение кирпичного сырья	Новоаннинский муниципальный район, в 4 километрах юго-восточнее г.Новоаннинска	устанавливаются техническим заданием	санитарно-защитная зона
2.	16-2	Иные объекты	геологическое изучение с целью поисков и оценки месторождений строительных песков	Участок недр строительных песков "Пологий"	Дубовский муниципальный район, в 4 километрах западнее с.Пичуга	устанавливаются техническим заданием	санитарно-защитная зона
3.	16-3	Иные объекты	геологическое изучение с целью поисков и оценки месторождений строительных песков	Участок недр Бирзозового месторождения строительных песков	Городищенский муниципальный район, в 1,3 километра юго-восточнее ж.д.ст.Бирзозовой	устанавливаются техническим заданием	санитарно-защитная зона
4.	16-4	Иные объекты	геологическое изучение с целью поисков и оценки месторождений строительных песков	Участок недр "Городищенский"	Городищенский муниципальный район, в 6 километрах западнее р.п.Городище	устанавливаются техническим заданием	санитарно-защитная зона
5.	16-5	Иные объекты	геологическое изучение с целью поисков и оценки месторождений строительных песков	Разведка и добыча керамзитового сырья	Среднеахтубинский муниципальный район, в 1,1 километра южнее пос.Стандартного	устанавливаются техническим заданием	санитарно-защитная зона

№ п/п	Номер объекта на карте	Виды объектов регионального значения	Назначение	Наименование объекта регионального значения	Местоположение объекта регионального значения	Основные характеристики	Характеристики зон с особыми условиями использования территории
1	2	3	4	5	6	7	8
6.	16-6	Иные объекты	геологическое изучение с целью поисков и оценки месторождений строительных песков	Разведка и добыча песка для строительных работ	Дубовский муниципальный район, в 3 километрах западнее х.Челюскинец	устанавливаются техническим заданием	санитарно-защитная зона
7.	16-7	Иные объекты	геологическое изучение с целью поисков и оценки месторождений строительных песков	Участок недр "Северодубовский"	Дубовский муниципальный район, в 3 километрах северо-западнее от г.Дубовка	устанавливаются техническим заданием	санитарно-защитная зона
8.	16-8	Иные объекты	разведка и добыча карбонатных пород для производства щебня	Участок недр Шляховского месторождения карбонатных пород	Фроловский муниципальный район, 3,5 километра северо-восточнее х.Зимовского	устанавливаются техническим заданием	санитарно-защитная зона
9.	16-9	Иные объекты	разведка и добыча песка для строительных работ	Участок недр Перфиловского месторождения карбонатных пород	Фроловский муниципальный район, 3,2 километра северо-восточнее х.Перфиловского	устанавливаются техническим заданием	санитарно-защитная зона
10.	16-10	Иные объекты	геологическое изучение участка недр в целях поисков и оценки месторождений строительных песков	Разведка и добыча песка для строительных работ	Городищенский муниципальный район, 6 километров юго-западнее р.п.Ерзовка	устанавливаются техническим заданием	санитарно-защитная зона
11.	16-11	Иные объекты	геологическое изучение с целью поисков и оценки месторождений строительных песков	Участок недр "Горный"	Городской округ город-герой Волгоград, в 2,6 километрах юго-восточнее пос.Тули Королевой	устанавливаются техническим заданием	санитарно-защитная зона

№ п/п	№ объекта на карте	Виды объектов регионального значения	Назначение	Наименование объекта регионального значения	Местоположение объекта регионального значения	Основные характеристики	Характеристики зон с особыми условиями использования территории
1	2	3	4	5	6	7	8
12.	16-12	Иные объекты	геологическое изучение с целью поисков и оценки месторождений строительных песков	Участок недр "Кузнецовский"	Иловлинский муниципальный район, в 1,5 километра южнее х.Кузнецов	устанавливаются техническим заданием	санитарно-защитная зона
13.	16-13	Иные объекты	геологическое изучение с целью поисков и оценки месторождений строительных песков	Участок недр "Западно-Ивановский"	Светлоярский муниципальный район, в 6,4 километра севернее пос.Ивановка	устанавливаются техническим заданием	санитарно-защитная зона
14.	16-14	Иные объекты	геологическое изучение с целью поисков и оценки месторождений строительных песков	Участок недр "Кировский"	Светлоярский муниципальный район, в 2,6 километра западнее пос.Кирова	устанавливаются техническим заданием	санитарно-защитная зона
15.	16-15	Иные объекты	геологическое изучение с целью поисков и оценки месторождений карбонатных пород для производства щебня	Каменский участок Новогригорьевского месторождения	Иловлинский муниципальный район, в 1 километре севернее х.Каменского, в 6,5 километра к северозападу от ст-цы Новогригорьевской	устанавливаются техническим заданием	санитарно-защитная зона
16.	16-16	Иные объекты	геологическое изучение с целью поисков и оценки месторождений карбонатных пород для производства известня	Участок недр "Боровковский"	Иловлинский муниципальный район, в 2,7 километра севернее х.Красноярского	устанавливаются техническим заданием	санитарно-защитная зона
17.	16-17	Иные объекты	геологическое изучение с целью поисков и оценки месторождений строительных песков	Участок недр "Ивановский"	Светлоярский муниципальный район, в 1,5 километра севернее с.Ивановка	устанавливаются техническим заданием	санитарно-защитная зона

1.17. Сведения об объектах регионального значения, планируемых для размещения и отображенных на карте 6 "Энергетика"

№ п/п	Номер объекта на карте	Вид объекта	Назначение объекта	Наименование объекта	Местоположение	Основные характеристики объекта	Характеристики зон с особыми условиями использования территории
1	2	3	4	5	6	7	8
1.	17-1	Иные объекты	объект водоотведения	Реконструкция резервного электроснабжения канализационно-очистой станции "Станция Аэрация", о.Голодный	городской округ город-герой Волгоград	устанавливаются техническим заданием	санитарно-защитная зона
2.	17-2	Иные объекты	объект водоснабжения	Водоснабжение пос.Аэропорт (строительство)	городской округ город-герой Волгоград	устанавливаются техническим заданием	охранная зона инженерных коммуникаций
3.	17-3	Иные объекты	объект водоотведения	Водоочистные сооружения Краснооктябрьского района Волгограда. Проектирование и реконструкция сооружений с увеличением производительности до 200 тыс.куб. метров в сутки (реконструкция системы обеззараживания и реагентного хозяйства, модернизация технологии водоподготовки)	городской округ город-герой Волгоград	устанавливаются техническим заданием	санитарно-защитная зона
4.	17-4	Иные объекты	объект водоотведения	Подводный переход через р.Волга основного и резервного напорных коллекторов в Центральном районе Волгограда (строительство)	городской округ город-герой Волгоград	устанавливаются техническим заданием	охранная зона инженерных коммуникаций
5.	17-5	Иные объекты	объект водоснабжения	Водозаборные сооружения, станция водоподготовки. Проектирование и строительство сооружений	Котельниковский муниципальный район	устанавливаются техническим заданием	зона санитарной охраны источников питьевого и хозяйственного водоснабжения
6.	17-7	Иные объекты	объект водоснабжения	Водозаборные сооружения. Станция водоподготовки. Проектирование и строительство сооружений	городской округ город Михайловка, Фроловский муниципальный район	устанавливаются техническим заданием	зона санитарной охраны источников питьевого и хозяйственного водоснабжения
7.	17-9	Иные объекты	объект водоснабжения	Водозаборные сооружения, станция водоподготовки. Проектирование и строительство сооружений	Николаевский, Быковский муниципальные районы	устанавливаются техническим заданием	зона санитарной охраны источников питьевого и хозяйственного водоснабжения

№ п/п	Номер объекта на карте	Вид объекта	Назначение объекта	Наименование объекта	Местоположение	Основные характеристики объекта	Характеристики зон с особыми условиями использования территории
1	2	3	4	5	6	7	8
8.	17-11	Иные объекты	объект водоснабжения	Водозаборные сооружения. Станция водоподготовки. Проектирование и строительство сооружений	Камышинский, Котовский муниципальные районы	устанавливаются техническим заданием	зона санитарной охраны источников питьевого и хозяйственного водоснабжения
9.	17-13	Иные объекты	объект водоснабжения	Водозаборные сооружения, станция водоподготовки. Проектирование и строительство сооружений	Палласовский муниципальный район	устанавливаются техническим заданием	зона санитарной охраны источников питьевого и хозяйственного водоснабжения
10.	17-15	Иные объекты	объект водоснабжения	Водозаборные сооружения, станция водоподготовки. Проектирование и строительство сооружений	Жирновский, Руднянский, Еланский муниципальные районы	устанавливаются техническим заданием	зона санитарной охраны источников питьевого и хозяйственного водоснабжения
11.	17-17	Иные объекты	объект водоснабжения	Водозаборные сооружения, станция водоподготовки. Проектирование и строительство сооружений	Урюпинский муниципальный район	устанавливаются техническим заданием	зона санитарной охраны источников питьевого и хозяйственного водоснабжения
13.	17-19	Иные объекты	объект водоснабжения	Водозаборные сооружения, станция водоподготовки. Проектирование и строительство сооружений	Серафимовичский муниципальный район	устанавливаются техническим заданием	зона санитарной охраны источников питьевого и хозяйственного водоснабжения
14.	17-21	Иные объекты	объект водоснабжения	Водозаборные сооружения, станция водоподготовки. Проектирование и строительство сооружений	Суровикинский муниципальный район	устанавливаются техническим заданием	зона санитарной охраны источников питьевого и хозяйственного водоснабжения
15.	17-23	Иные объекты	объект водоснабжения	Реконструкция существующих водозаборов, станций водоподготовки. Проектирование и строительство новых	городской округ герой Волгоград	устанавливаются техническим заданием	охранная зона инженерных коммуникаций
16.	17-24	Иные объекты	объект водоснабжения	Реконструкция существующих водоводов. Проектирование и строительство нового водовода	городской округ герой Волгоград	устанавливаются техническим заданием	охранная зона инженерных коммуникаций
17.	17-25	Иные объекты	объект водоснабжения	Реконструкция водозаборных сооружений в г. Ленинск Волгоградской области	Ленинский муниципальный район, городское поселение г. Ленинск	6,25 тыс. куб. метров в сутки	зона санитарной охраны источников питьевого и хозяйственного водоснабжения

№ п/п	Номер объекта на карте	Вид объекта	Назначение объекта	Наименование объекта	Местоположение	Основные характеристики объекта	Характеристики зон с особыми условиями использования территории
1	2	3	4	5	6	7	8
18.	17-26	Иные объекты	объект водоснабжения	Внеплощадочные сети и сооружения для водоснабжения населения п.Пригородный Фроловского района (завершение строительства)	Фроловский муниципальный район, Пригородное сельское поселение	0,5 тыс.куб.метров в сутки	зона санитарной охраны источников питьевого и хозяйственного водоснабжения
19.	17-27	Иные объекты	объект водоснабжения	Магистральный водовод от фильтровальной станции до ул.Столбовая городского округа г.Михайловка Волгоградской области	городской округ герой Михайловка	5,5 тыс.куб.метров в сутки, 8,9 километра	зона санитарной охраны источников питьевого и хозяйственного водоснабжения
20.	17-28	Иные объекты	объект водоснабжения	Реконструкция водопроводной насосной станции по ул.Цимлянского, 6	городской округ герой Волгоград	0,6 тыс.куб.метров в сутки	зона санитарной охраны источников питьевого и хозяйственного водоснабжения
21.	17-29	Иные объекты	объект водоотведения	Реконструкция канализационной насосной станции по ул.Менделеева	городской округ герой Волгоград	0,7 тыс.куб.метров в сутки	охранная зона инженерных коммуникаций
22.	17-30	Иные объекты	объект водоотведения	Реконструкция канализационной насосной станции, ул.Землячки, 26, Держжинского района	городской округ герой Волгоград	0,8 тыс.куб.метров в сутки	охранная зона инженерных коммуникаций
23.	17-31	Иные объекты	объект водоотведения	Строительство сети канализации диаметром Ду-300 мм по ул.Антрацитная Советского района Волгограда	городской округ герой Волгоград	1,8 километра	охранная зона инженерных коммуникаций
24.	17-32	Иные объекты	объект водоотведения	Реконструкция магистральных разводящих сетей канализации средневзвешенным диаметром Ду-350 мм	городской округ герой Волгоград	1 километр	охранная зона инженерных коммуникаций
25.	17-33	Иные объекты	объект водоснабжения	Реконструкция магистральных водоводов и разводящих сетей водоснабжения средневзвешенным диаметром 350 мм	городской округ герой Волгоград	24,5 километра	охранная зона инженерных коммуникаций
26.	17-34	Иные объекты	объект водоснабжения	Строительство хлораторной водопроводной насосной станции "Олимпийская"	городской округ герой Волгоград	114 тыс.куб.метров в сутки	зона санитарной охраны источников питьевого и хозяйственного водоснабжения

№ п/п	Номер объекта на карте	Вид объекта	Назначение объекта	Наименование объекта	Местоположение	Основные характеристики объекта	Характеристики зон с особыми условиями использования территории
1	2	3	4	5	6	7	8
27.	17-35	Иные объекты	объект водоснабжения	Реконструкция водопроводных очистных сооружений "Латошника" Тракторозаводского района	городской округ город-герой Волгоград	389 тыс.куб.метров в сутки	зона санитарной охраны источников питьевого и хозяйственного водоснабжения
28.	17-36	Иные объекты	объект водоснабжения	Реконструкция резервуаров чистой воды на водопроводных очистных сооружениях Кировского района Волгограда	городской округ город-герой Волгоград	1000 тыс.куб.метров	зона санитарной охраны источников питьевого и хозяйственного водоснабжения
29.	17-37	Иные объекты	объект водоснабжения	Строительство системы водоснабжения 12 домовладений пос.Солнечный Краснооктябрьского района городского округа город-герой Волгоград	городской округ город-герой Волгоград	протяженность сетей 1 километр	охранная зона источников питьевого и хозяйственного водоснабжения
30.	17-38	Иные объекты	объект водоснабжения	Реконструкция водозаборных, водопроводных очистных сооружений с.Горный Балыклей Дубовского района Волгоградской области	Дубовский муниципальный район, с.Горный Балыклей	производительность 7,2 тыс. куб.метров в сутки	охранная зона источников питьевого и хозяйственного водоснабжения
31.	17-39	Иные объекты	объект водоснабжения	Реконструкция водозаборных сооружений в г.Ленинске Волгоградской области	Ленинский муниципальный район, г.Ленинск	производительность 2,7 тыс. куб.метров в сутки	охранная зона источников питьевого и хозяйственного водоснабжения
32.	17-100	Иные объекты	объект водоснабжения	Реконструкция существующих водозаборов. Проектирование и строительство новых	Городищенский муниципальный район, Городищенское поселение	годовой объем подачи воды 14960 куб.метров	зона санитарной охраны источников питьевого и хозяйственного водоснабжения
33.	17-101	Иные объекты	объект водоснабжения	Проектирование и строительство водоподготовки	Городищенский муниципальный район, Городищенское поселение	годовой объем подаваемой воды 14960 куб.метров	зона санитарной охраны источников питьевого и хозяйственного водоснабжения
34.	17-102	Иные объекты	объект водоснабжения	Реконструкция существующих водоводов	Городищенский муниципальный район, Городищенское поселение	устанавливаются технические заданиям	охранная зона инженерных коммуникаций

№ л/п	Номер объекта на карте	Вид объекта	Назначение объекта	Наименование объекта	Местоположение	Основные характеристики объекта	Характеристики зон с особыми условиями использования территории
1	2	3	4	5	6	7	8
35.	17-103	Иные объекты	объект водоотведения	Реконструкция существующих сетей водоотведения. Проектирование и строительство новых	Городищенский муниципальный район, Городищенское городское поселение	устанавливаются техническим заданием	охранная зона инженерных коммуникаций
36.	17-104	Иные объекты	объект водоотведения	Реконструкция существующих канализационных очистных сооружений	Городищенский муниципальный район, Городищенское городское поселение	годовой объем очищаемых стоков 14960 куб.метров	санитарно-защитная зона
37.	17-105	Иные объекты	объект водоснабжения	Реконструкция существующих водозаборов. Проектирование и строительство новых	Среднеахтубинский муниципальный район, городское поселение рабочий поселок Средняя Ахтуба	годовой объем подачи воды 14960 куб.метров	зона санитарной охраны источников питьевого и хозяйственного водоснабжения
38.	17-106	Иные объекты	объект водоснабжения	Реконструкция и модернизация станции водоподготовки	Среднеахтубинский муниципальный район, городское поселение рабочий поселок Средняя Ахтуба	годовой объем подаваемой воды 14960 куб.метров	зона санитарной охраны источников питьевого и хозяйственного водоснабжения
39.	17-107	Иные объекты	объект водоснабжения	Реконструкция существующих водоводов	Среднеахтубинский муниципальный район, городское поселение рабочий поселок Средняя Ахтуба	устанавливаются техническим заданием	охранная зона инженерных коммуникаций
40.	17-108	Иные объекты	объект водоотведения	Реконструкция существующих сетей водоотведения. Проектирование и строительство новых	Среднеахтубинский муниципальный район, городское поселение рабочий поселок Средняя Ахтуба	устанавливаются техническим заданием	охранная зона инженерных коммуникаций
41.	17-109	Иные объекты	объект водоотведения	Реконструкция существующих канализационных очистных сооружений	Среднеахтубинский муниципальный район, городское поселение рабочий поселок Средняя Ахтуба	годовой объем очищаемых стоков 14960 куб.метров	санитарно-защитная зона
42.	17-110	Иные объекты	объект водоснабжения	Реконструкция существующих водозаборов. Проектирование и строительство новых	Ленинский муниципальный район, городское поселение город Ленинск	годовой объем подаваемой воды 14960 куб.метров	зона санитарной охраны источников питьевого и хозяйственного водоснабжения
43.	17-111	Иные объекты	объект водоснабжения	Реконструкция и модернизация станции водоподготовки	Ленинский муниципальный район, городское поселение город Ленинск	годовой объем подаваемой воды 14960 куб.метров	зона санитарной охраны источников питьевого и хозяйственного водоснабжения

№ п/п	№ объекта на карте	Вид объекта	Назначение объекта	Наименование объекта	Местоположение	Основные характеристики объекта	Характеристики зон с особыми условиями использования территории
1	2	3	4	5	6	7	8
44.	17-112	Иные объекты	объект водоснабжения	Реконструкция существующих водоводов	Ленинский муниципальный район, городское поселение город Ленинск	устанавливаются техническим заданием	охранная зона инженерных коммуникаций
45.	17-113	Иные объекты	объект водоотведения	Реконструкция существующих сетей водоотведения. Проектирование и строительство новых	Ленинский муниципальный район, городское поселение город Ленинск	устанавливаются техническим заданием	охранная зона инженерных коммуникаций
46.	17-114	Иные объекты	объект водоотведения	Реконструкция существующих канализационных очистных сооружений	Ленинский муниципальный район, городское поселение город Ленинск	годовой объем очищаемых стоков 14960 куб.метров	санитарно-защитная зона
47.	17-115	Иные объекты	объект водоснабжения	Реконструкция существующих водозаборов. Проектирование и строительство новых	Дубовский муниципальный район, городское поселение город Дубовка	годовой объем подачи воды 14960 куб.метров	зона санитарной охраны источников питьевого и хозяйственного водоснабжения
48.	17-116	Иные объекты	объект водоснабжения	Реконструкция и модернизация станции водоподготовки	Дубовский муниципальный район, городское поселение город Дубовка	годовой объем подаваемой воды 14960 куб.метров	зона санитарной охраны источников питьевого и хозяйственного водоснабжения
49.	17-117	Иные объекты	объект водоснабжения	Реконструкция существующих водоводов	Дубовский муниципальный район, городское поселение город Дубовка	устанавливаются техническим заданием	охранная зона инженерных коммуникаций
50.	17-118	Иные объекты	объект водоотведения	Реконструкция существующих сетей водоотведения. Проектирование и строительство новых	Дубовский муниципальный район, городское поселение город Дубовка	устанавливаются техническим заданием	охранная зона инженерных коммуникаций
51.	17-119	Иные объекты	объект водоотведения	Реконструкция существующих канализационных очистных сооружений	Дубовский муниципальный район, городское поселение город Дубовка	годовой объем очищаемых стоков 14960 куб.метров	санитарно-защитная зона
52.	17-120	Иные объекты	объект водоснабжения	Реконструкция существующих водозаборов. Проектирование и строительство новых	Светоярский муниципальный район, Светлоярское городское поселение	годовой объем подачи воды 14960 куб.метров	зона санитарной охраны источников питьевого и хозяйственного водоснабжения

№ п/п	Номер объекта на карте	Вид объекта	Назначение объекта	Наименование объекта	Местоположение	Основные характеристики объекта	Характеристики зон с особыми условиями использования территории
1	2	3	4	5	6	7	8
53.	17-121	Иные объекты	объект водоснабжения	Реконструкция и модернизация станции водоподготовки	Светлоярский муниципальный район, Светлоярское поселение	годовой объем подготавливаемой воды 14960 куб.метров	зона санитарной охраны источников питьевого и хозяйственного водоснабжения
54.	17-122	Иные объекты	объект водоснабжения	Реконструкция существующих водоводов	Светлоярский муниципальный район, Светлоярское поселение	устанавливаются техническим заданием	охранная зона инженерных коммуникаций
55.	17-123	Иные объекты	объект водоотведения	Реконструкция существующих сетей водоотведения. Проектирование и строительство новых	Светлоярский муниципальный район, Светлоярское поселение	устанавливаются техническим заданием	охранная зона инженерных коммуникаций
56.	17-124	Иные объекты	объект водоотведения	Реконструкция существующих канализационных очистных сооружений	Светлоярский муниципальный район, Светлоярское поселение	годовой объем очищаемых стоков 14960 куб.метров	санитарно-защитная зона
57.	17-125	Иные объекты	объект водоснабжения	Реконструкция существующих водозаборов	городской округ Волжский	годовой объем подачи воды 100400 куб.метров	зона санитарной охраны источников питьевого и хозяйственного водоснабжения
58.	17-126	Иные объекты	объект водоснабжения	Реконструкция и модернизация станции водоподготовки	городской округ Волжский	годовой объем подготавливаемой воды 100400 куб.метров	зона санитарной охраны источников питьевого и хозяйственного водоснабжения
59.	17-127	Иные объекты	объект водоснабжения	Реконструкция существующих водоводов. Проектирование и строительство новых (в том числе к садоводческим или огородническим некоммерческим товариществам)	городской округ Волжский	устанавливаются техническим заданием	охранная зона инженерных коммуникаций

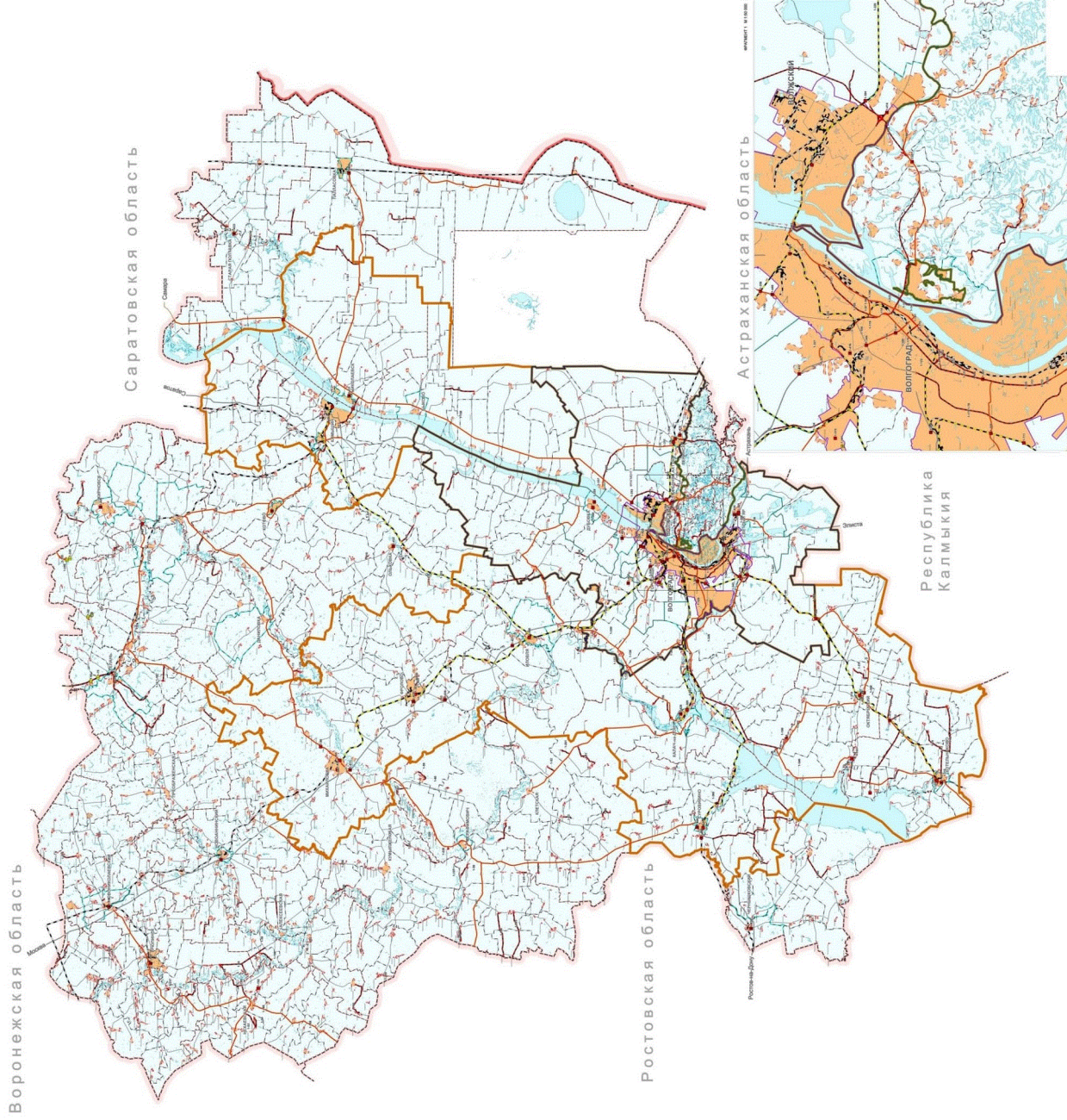
№ п/п	№ объекта на карте	Вид объекта	Назначение объекта	Наименование объекта	Местоположение	Основные характеристики объекта	Характеристики зон с особыми условиями использования территории
1	2	3	4	5	6	7	8
60.	17-128	Иные объекты	объект водоотведения	Реконструкция существующих сетей водоотведения. Проектирование и строительство новых (в том числе к садоводческим или огородническим некоммерческим товариществам)	городской округ город Волжский	устанавливаются техническим заданием	охранная зона инженерных коммуникаций
61.	17-129	Иные объекты	объект водоотведения	Реконструкция существующих канализационных очистных сооружений	городской округ город Волжский	головой объем очищаемых стоков 100400 куб.метров	санитарно-защитная зона
62.	17-130	Иные объекты	объект водоснабжения	Реконструкция существующих водоводов. Проектирование и строительство новых (в том числе к садоводческим или огородническим некоммерческим товариществам)	городской округ город Волгоград	устанавливаются техническим заданием	охранная зона инженерных коммуникаций
63.	17-131	Иные объекты	объект водоотведения	Реконструкция существующих сетей водоотведения. Проектирование и строительство новых (в том числе к садоводческим или огородническим некоммерческим товариществам)	городской округ город Волгоград	устанавливаются техническим заданием	охранная зона инженерных коммуникаций

2. Карты планируемого размещения объектов регионального значения в различных областях

Настоящая Схема территориального планирования Волгоградской области до 2030 года содержит следующие карты (схемы) территориального планирования Волгоградской области:

1. Карта планируемого размещения объектов регионального значения. Транспорт, автомобильные дороги регионального или межмуниципального значения (приложение 1).
2. Карта планируемого размещения объектов регионального значения. Предупреждение чрезвычайных ситуаций межмуниципального и регионального характера, стихийных бедствий, эпидемий и ликвидация их последствий (приложение 2).
3. Карта планируемого размещения объектов регионального значения. Образование (приложение 3).
4. Карта планируемого размещения объектов регионального значения. Здравоохранение (приложение 4).
5. Карта планируемого размещения объектов регионального значения. Физическая культура и спорт (приложение 5).
6. Карта планируемого размещения объектов регионального значения. Энергетика (приложение 6).
7. Карта планируемого размещения объектов регионального значения. Промышленность и торговля (приложение 7).
8. Карта планируемого размещения объектов регионального значения. Сельское хозяйство (приложение 8).
9. Карта планируемого размещения объектов регионального значения. Охрана окружающей среды (приложение 9).
10. Карта планируемого размещения объектов регионального значения. Культура и туризм (приложение 10).
11. Карта планируемого размещения объектов регионального значения. Поддержка инвестиционных и инфраструктурных проектов (приложение 11).

СХЕМА ТЕРРИТОРИАЛЬНОГО ПЛАНИРОВАНИЯ ВОЛГОГРАДСКОЙ ОБЛАСТИ ДО 2030 ГОДА
КАРТА ПЛАНИРУЕМОГО РАЗМЕЩЕНИЯ ОБЪЕКТОВ РЕГИОНАЛЬНОГО ЗНАЧЕНИЯ.
ТРАНСПОРТ, АВТОМОБИЛЬНЫЕ ДОРОГИ РЕГИОНАЛЬНОГО ИЛИ МЕЖМУНИЦИПАЛЬНОГО ЗНАЧЕНИЯ



ПРИЛОЖЕНИЕ 1

к Схеме территориального планирования
Волгоградской области

УСЛОВНЫЕ ОБОЗНАЧЕНИЯ:

Границы

- Государственная граница Российской Федерации
- Граница Волгоградской области
- Граница городского округа
- Граница муниципального района
- Граница городского поселения
- Граница сельского поселения
- Граница населенного пункта
- Границы агломерации
- Границы Волгоградско-Волжской агломерации, планируемые к 2025 г.
- Границы ядра агломерации
- Границы пригородной зоны агломерации
- Границы зоны периферии агломерации
- Границы Волгоградско-Волжской агломерации, планируемые к 2035 г.

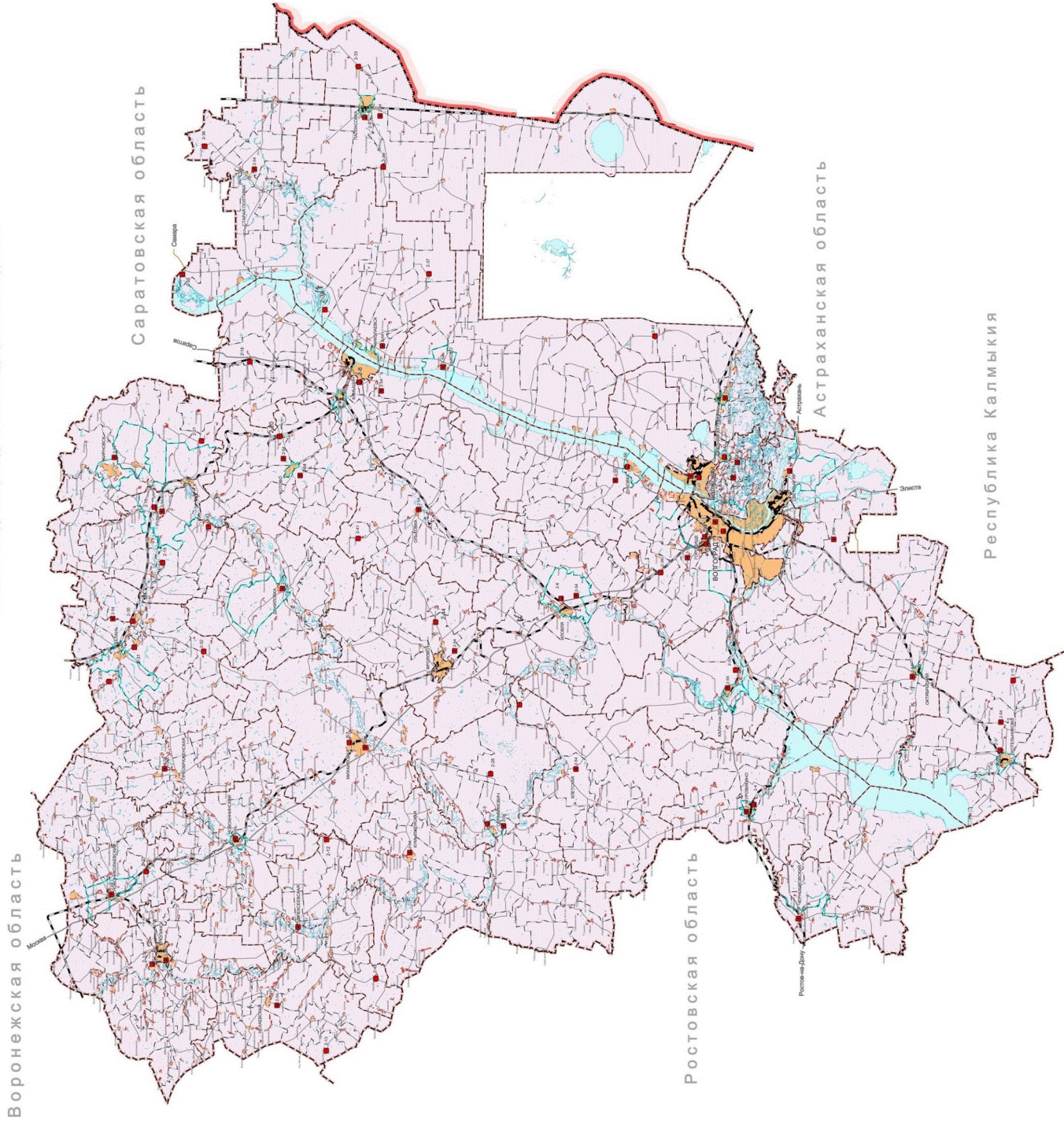
Объекты регионального значения

- Автомобильные дороги регионального или межмуниципального значения, планируемые к размещению
- Автомобильные дороги регионального или межмуниципального значения, планируемые к реконструкции (пригородное скоростное железнодорожное сообщение)
- Линия скоростного трамвая, планируемая к размещению
- Мостовое сооружение, планируемое к размещению
- Транспортная развязка в разных уровнях, планируемая к размещению
- Транспортно-пересадочный узел, планируемый к размещению
- Станция автотранспортная
- Международный аэропорт, планируемый к реконструкции
- Причал, планируемый к размещению
- Транспортно-логистический центр, планируемый к размещению

1-10 Номер объекта регионального значения

СХЕМА ТЕРРИТОРИАЛЬНОГО ПЛАНИРОВАНИЯ ВОЛГОГРАДСКОЙ ОБЛАСТИ до 2030 ГОДА
КАРТА ПЛАНИРУЕМОГО РАЗМЕЩЕНИЯ ОБЪЕКТОВ РЕГИОНАЛЬНОГО ЗНАЧЕНИЯ,
ПРЕДУПРЕЖДЕНИЕ ЧРЕЗВЫЧАЙНЫХ СИТУАЦИЙ МЕЖМУНИЦИПАЛЬНОГО И РЕГИОНАЛЬНОГО ХАРАКТЕРА,
СТИХИЙНЫХ БЕДСТВИЙ, ЭПИДЕМИЙ И ЛИКВИДАЦИИ ИХ ПОСЛЕДСТВИЙ

к Схеме территориального планирования
Волгоградской области



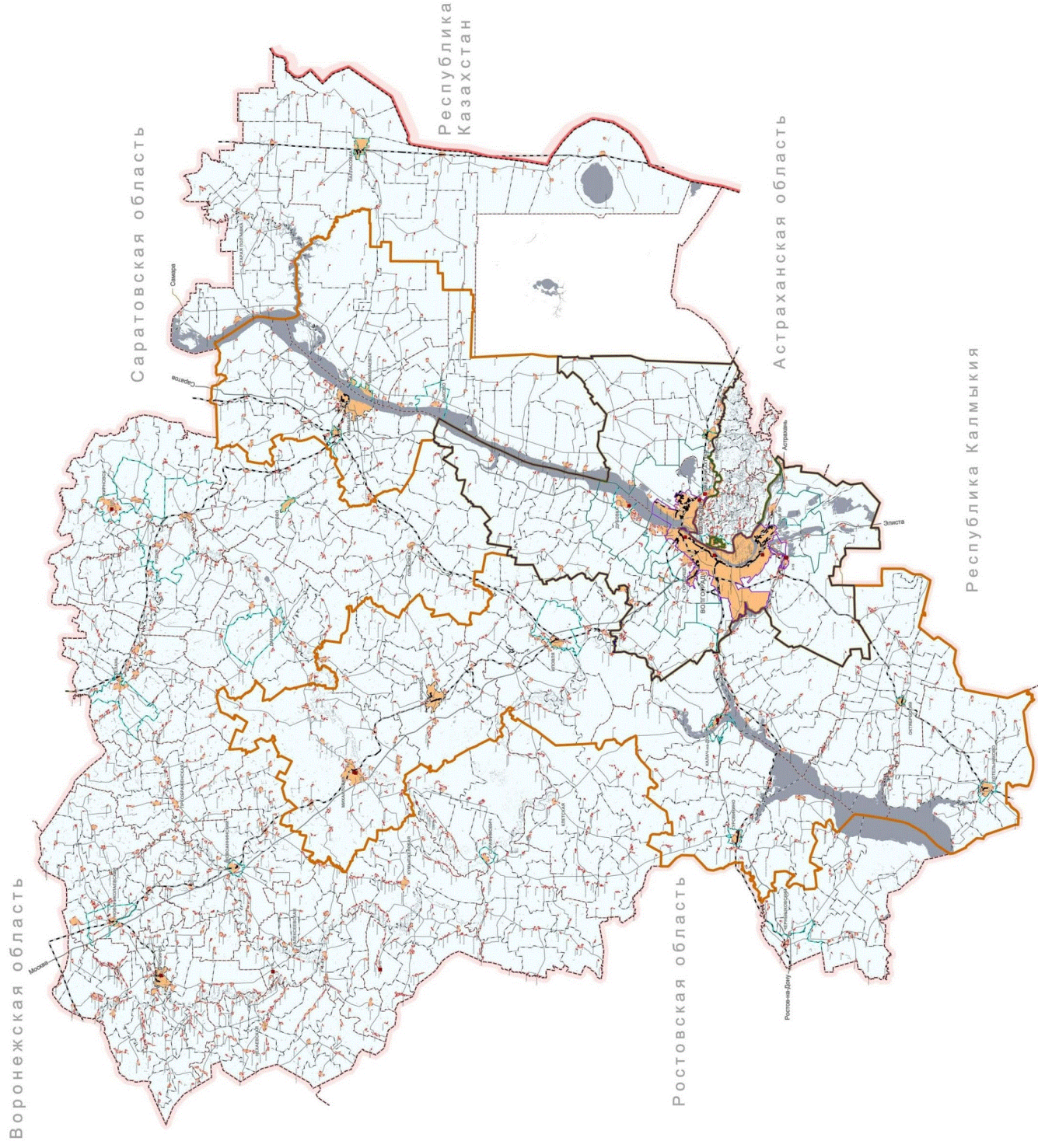
УСЛОВНЫЕ ОБОЗНАЧЕНИЯ

- Государственная граница Российской Федерации
- Граница Волгоградской области
- Граница городского округа
- Граница муниципального района
- Граница городского поселения
- Граница сельского поселения
- Граница населенного пункта
- Объекты информирования и оповещения, планируемые к размещению
- Аварийно-спасательные службы и (или) аварийно-спасательные формирования, планируемые к размещению
- Объекты оперативного реагирования служб спасения и предупреждения чрезвычайных ситуаций, с развертыванием вертолетной площадки
- Иные объекты единой государственной системы предупреждения и ликвидации чрезвычайных ситуаций, планируемые к размещению
- Объекты обеспечения пожарной безопасности, планируемые к размещению

ПРИЛОЖЕНИЕ 3

СХЕМА ТЕРРИТОРИАЛЬНОГО ПЛАНИРОВАНИЯ ВОЛГОГРАДСКОЙ ОБЛАСТИ ДО 2030 ГОДА
КАРТА ПЛАНИРУЕМОГО РАЗМЕЩЕНИЯ ОБЪЕКТОВ РЕГИОНАЛЬНОГО ЗНАЧЕНИЯ. ОБРАЗОВАНИЕ

к Схеме территориального планирования
Волгоградской области



УСЛОВНЫЕ ОБОЗНАЧЕНИЯ:

- Государственная граница Российской Федерации
- Граница Волгоградской области
- Граница городского округа
- Граница муниципального района
- Граница городского поселения
- Граница сельского поселения
- Граница населенного пункта

Границы агломерации

- Границы Волгоградско-Волжской агломерации, планируемые до 2025 г.
- Границы ядра агломерации
- Границы пригородной зоны агломерации
- Границы зон периферии агломерации
- Границы Волгоградско-Волжской агломерации, планируемые до 2035 г.

Объекты регионального значения, планируемые к размещению или реконструкции

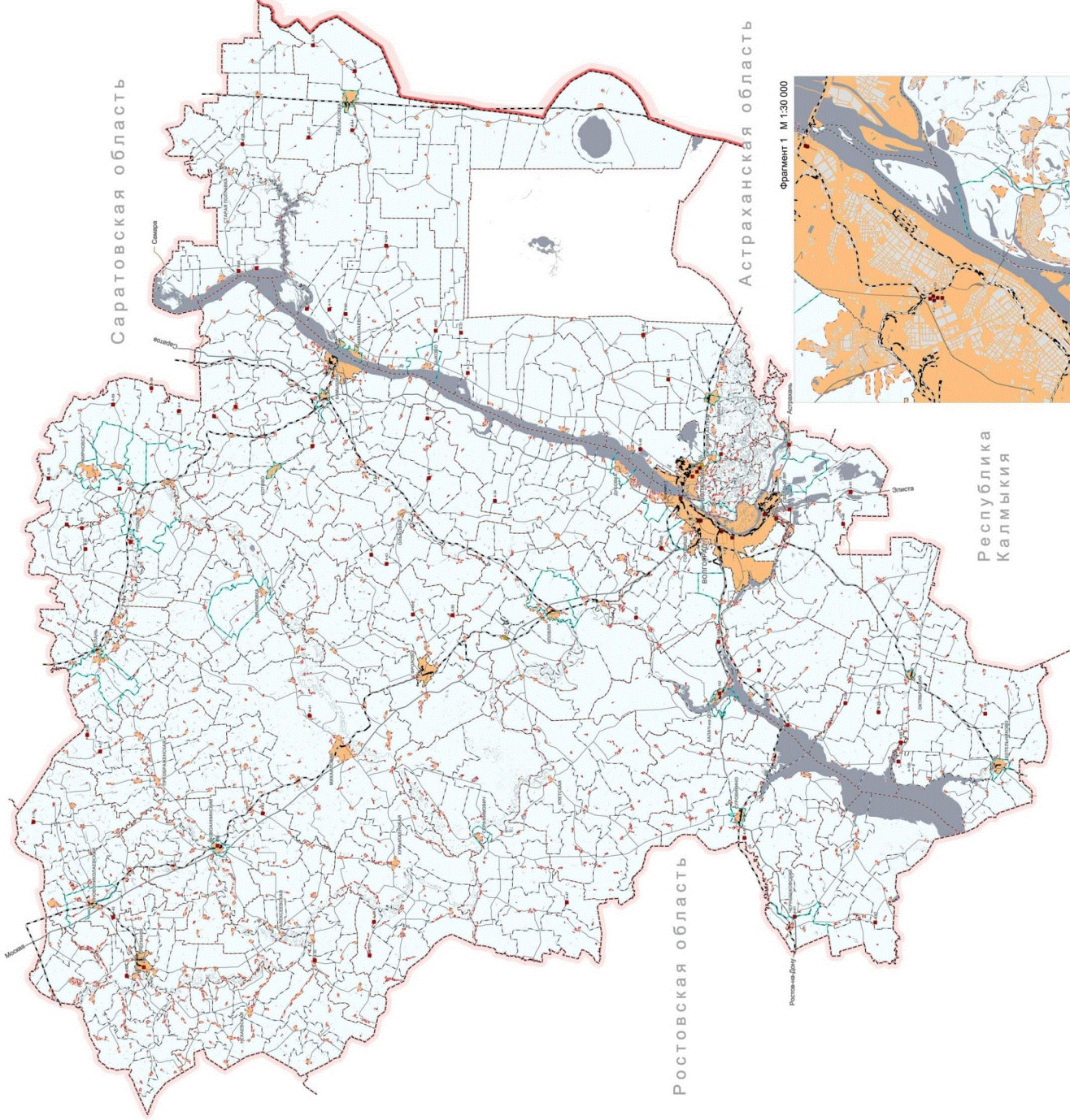
- Организация, реализующая программы профессионального и высшего образования, планируемая к размещению
- Организация дополнительного образования, планируемая к размещению
- Общеобразовательная организация, планируемая к размещению
- Детский оздоровительный лагерь, планируемая к размещению
- Учреждение дополнительного образования, профессионального образования, планируемое к размещению

3-10 Номер объекта регионального значения

СХЕМА ТЕРРИТОРИАЛЬНОГО ПЛАНИРОВАНИЯ ВОЛГОГРАДСКОЙ ОБЛАСТИ ДО 2030 ГОДА
КАРТА ПЛАНИРУЕМОГО РАЗМЕЩЕНИЯ ОБЪЕКТОВ РЕГИОНАЛЬНОГО ЗНАЧЕНИЯ. ЗДРАВООХРАНЕНИЕ

ПРИЛОЖЕНИЕ 4

к Схеме территориального планирования
Волгоградской области



УСЛОВНЫЕ ОБОЗНАЧЕНИЯ:

- Граница Российской Федерации
- Граница Волгоградской области
- Граница городского округа
- Граница муниципального района
- Граница городского поселения
- Граница сельского поселения
- Граница населенного пункта

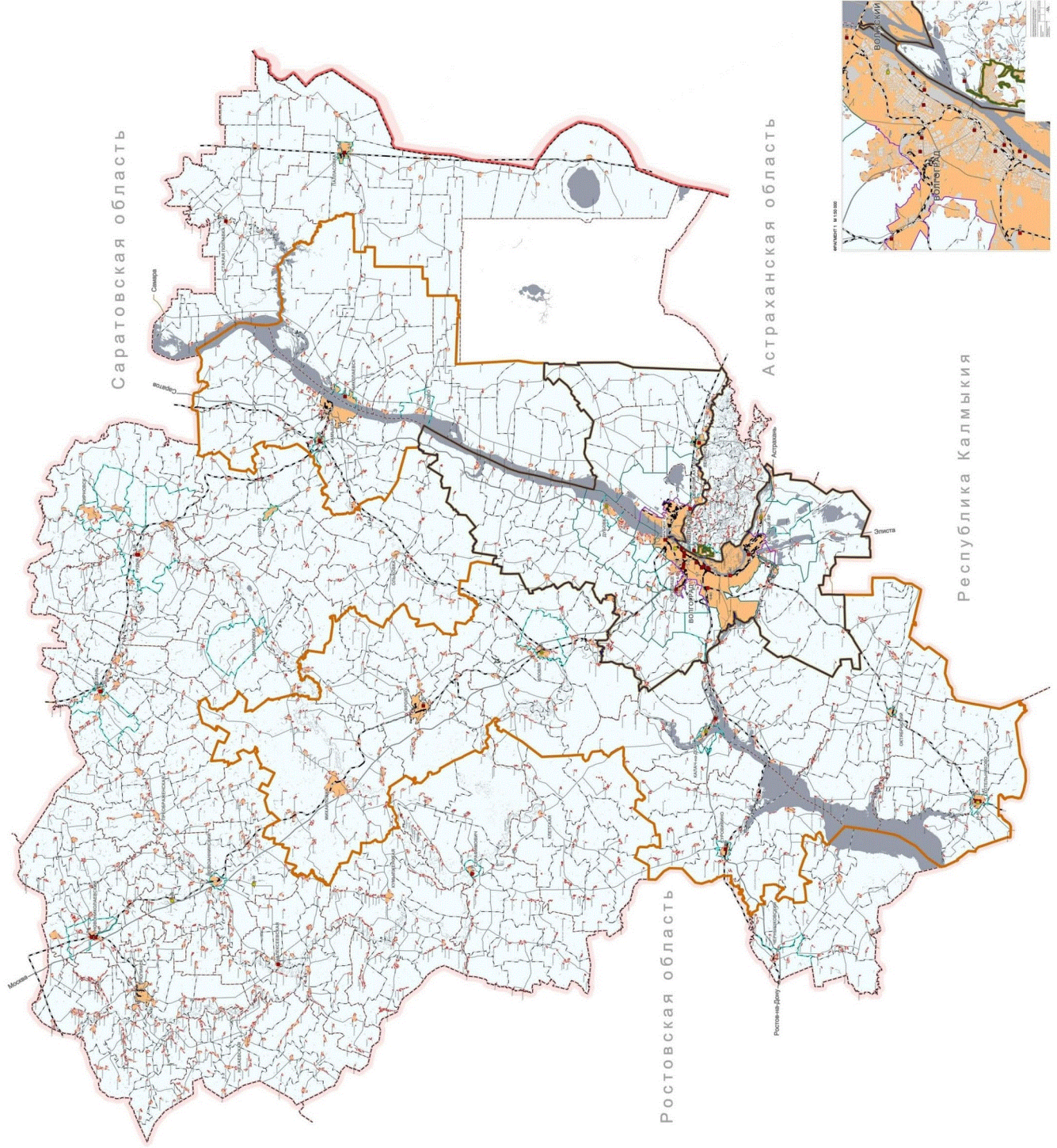
Объекты регионального значения, планируемые к размещению или реконструкции

- Лечебно-профилактическая медицинская организация (кроме санаторно-курортной), оказывающая медицинскую помощь в стационарных условиях, ее структурное подразделение, планируемая к размещению
- Лечебно-профилактическая медицинская организация, оказывающая медицинскую помощь в амбулаторных условиях и (или) в условиях дневного стационара, планируемая к размещению
- Обособленное структурное подразделение медицинской организации, оказывающей первичную медико-санитарную помощь, планируемое к размещению
- Клиники научных и научно-исследовательских организаций, организаций профессионального образования, планируемое к размещению
- Лечебно-профилактическая медицинская организация, оказывающая медицинскую помощь в амбулаторных условиях и (или) в условиях дневного стационара, планируемая к реконструкции
- Медицинская организация, оказывающая скорую медицинскую помощь, ее структурное подразделение, планируемое к размещению

4-10 Номер объекта регионального значения

к Схеме территориального планирования
Волгоградской области

СХЕМА ТЕРРИТОРИАЛЬНОГО ПЛАНИРОВАНИЯ ВОЛГОГРАДСКОЙ ОБЛАСТИ ДО 2030 ГОДА
КАРТА ПЛАНИРУЕМОГО РАЗМЕЩЕНИЯ ОБЪЕКТОВ РЕГИОНАЛЬНОГО ЗНАЧЕНИЯ. ФИЗИЧЕСКАЯ КУЛЬТУРА И СПОРТ



- УСЛОВНЫЕ ОБОЗНАЧЕНИЯ:**
- Границы**
- Граница Российской Федерации
 - Граница Волгоградской области
 - Граница городского округа
 - Граница муниципального района
 - Граница городского поселения
 - Граница сельского поселения
 - Граница населенного пункта
- Границы агломерации**
- Границы Волгоградско-Волжской агломерации, планируемые к 2025 г.
 - Границы ядра агломерации
 - Границы пригородной зоны агломерации
 - Границы зоны периферии агломерации
 - Границы Волгоградско-Волжской агломерации, планируемые к 2035 г.
- Объекты регионального значения, планируемые к размещению или реконструкции**
- Спортивное сооружение
 - Объект спорта, включающий раздельно нормируемые спортивные сооружения (объекты) (в т.ч. физкультурно-спортивный комплекс)
 - Спортивное сооружение
 - Объект спорта, включающий раздельно нормируемые спортивные сооружения (объекты) (в т.ч. физкультурно-спортивный комплекс)
- 5-10 Номер объекта регионального значения

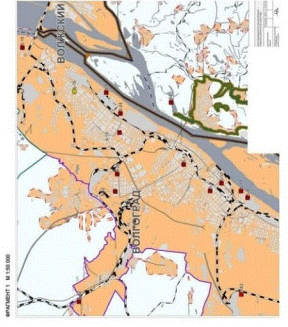
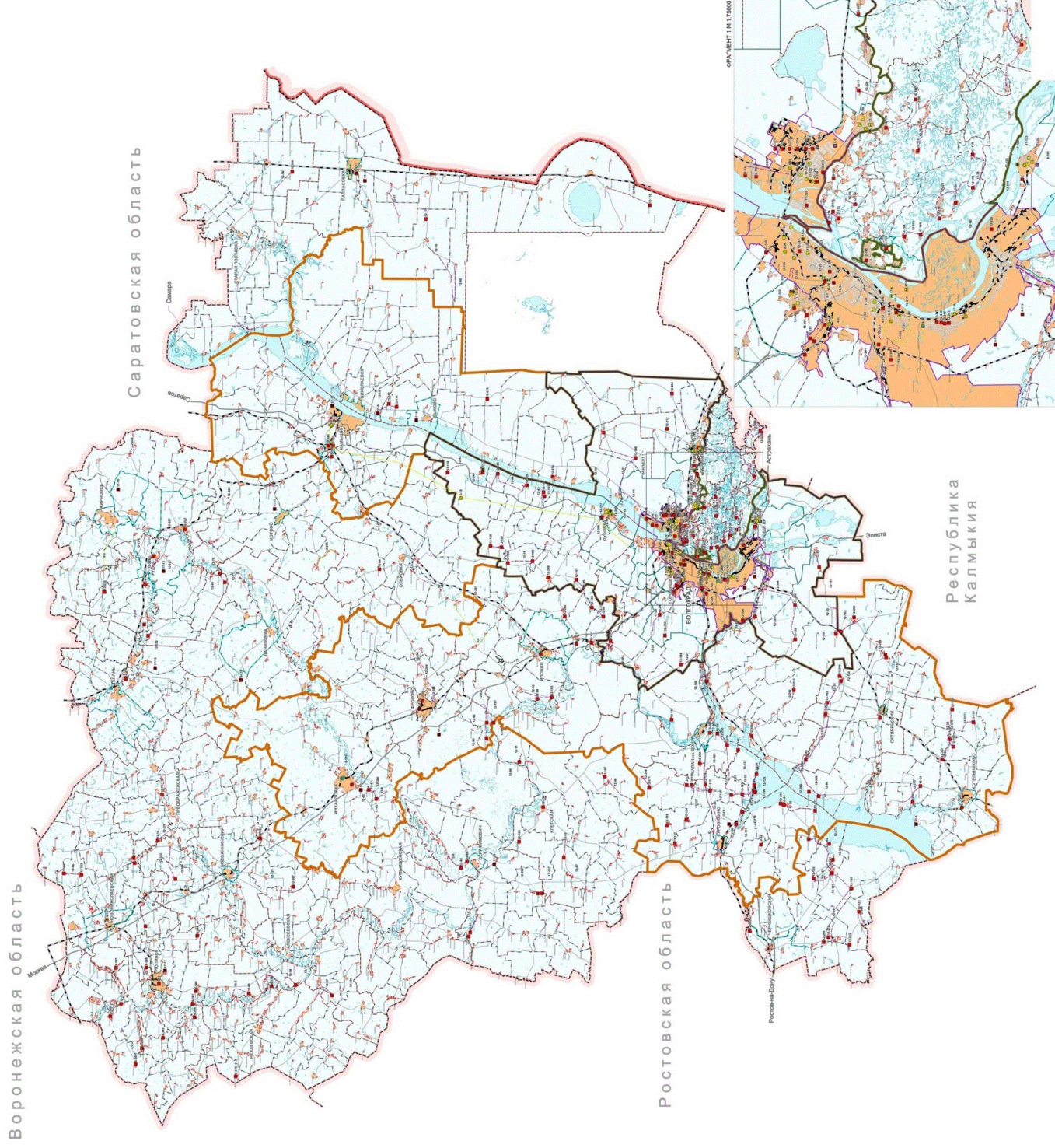


СХЕМА ТЕРРИТОРИАЛЬНОГО ПЛАНИРОВАНИЯ ВОЛГОГРАДСКОЙ ОБЛАСТИ ДО 2030 ГОДА
КАРТА ПЛАНИРУЕМОГО РАЗМЕЩЕНИЯ ОБЪЕКТОВ РЕГИОНАЛЬНОГО ЗНАЧЕНИЯ
ЭНЕРГЕТИКА



ПРИЛОЖЕНИЕ 6

к Схеме территориального планирования
Волгоградской области

УСЛОВНЫЕ ОБОЗНАЧЕНИЯ:

- Границы**
- Государственная граница Российской Федерации
 - Граница Волгоградской области
 - Граница городского округа
 - Граница муниципального района
 - Граница городского поселения
 - Граница сельского поселения
 - Граница населенного пункта
- Границы агломерации**
- Границы Волгоградско-Волжской агломерации, планируемые до 2025 г.
 - Границы ядра агломерации
 - Границы пригородной зоны агломерации
 - Границы зоны периферии агломерации
 - Границы Волгоградско-Волжской агломерации, планируемые до 2035 г.
- Объекты регионального значения**
- Источник тепловой энергии, планируемый к размещению
 - Электрическая подстанция 600 кВ, планируемая к реконструкции
 - Электрическая подстанция 220 кВ, планируемая к реконструкции
 - Электрическая подстанция 110 кВ, планируемая к реконструкции
 - Электрическая подстанция 110 кВ, планируемая к реконструкции
 - Газораспределительная станция (ГРС), планируемая к размещению
 - Электростанция солнечная, планируемая к размещению
 - Линии электропередачи 220 кВ, планируемые к реконструкции
 - Линии электропередачи 110 кВ, планируемые к реконструкции
- Объекты водоснабжения**
- Водозабор, планируемый к размещению
 - Восстановительные очистные сооружения, планируемые к размещению
 - Насосная станция, планируемая к реконструкции
 - Водозабор, планируемый к реконструкции
 - Водопроводные очистные сооружения, планируемые к реконструкции
- Объекты водостоения**
- Очистные сооружения (КОС), планируемые к размещению
 - Очистные сооружения (КОС), планируемые к реконструкции
 - Канализационная насосная станция (КНС), планируемая к реконструкции
 - Иные объекты регионального значения (населенные пункты, на территории которых планируется строительство индустриального газопровода, водоснабжение населенного пункта, строительство и реконструкция водоводов, строительство и реконструкция канализации)
- Распределительные трубопроводы для транспортировки газа**
- Газопровод распределительный высокого давления, планируемый к размещению
 - Газопровод распределительный высокого давления, планируемый к реконструкции
 - Газораспределительная станция (ГРС), планируемая к размещению
- 12-10 Номер объекта регионального значения

СХЕМА ТЕРРИТОРИАЛЬНОГО ПЛАНИРОВАНИЯ ВОЛГОГРАДСКОЙ ОБЛАСТИ ДО 2030 ГОДА
КАРТА ПЛАНИРУЕМОГО РАЗМЕЩЕНИЯ ОБЪЕКТОВ РЕГИОНАЛЬНОГО ЗНАЧЕНИЯ.
ПРОМЫШЛЕННОСТЬ И ТОРГОВЛЯ



ПРИЛОЖЕНИЕ 7

к Схеме территориального планирования
Волгоградской области

УСЛОВНЫЕ ОБОЗНАЧЕНИЯ:

Границы

- Государственная граница Российской Федерации
- Граница Волгоградской области
- Граница городского округа
- Граница муниципального района
- Граница городского поселения
- Граница сельского поселения
- Граница населенного пункта
- Границы агломерации
- Границы Волгоградско-Волжской агломерации, планируемые до 2025 г.
- Границы ядра агломерации
- Границы пригородной зоны агломерации
- Границы зоны периферии агломерации
- Границы Волгоградско-Волжской агломерации, планируемые до 2035 г.

Объекты регионального значения

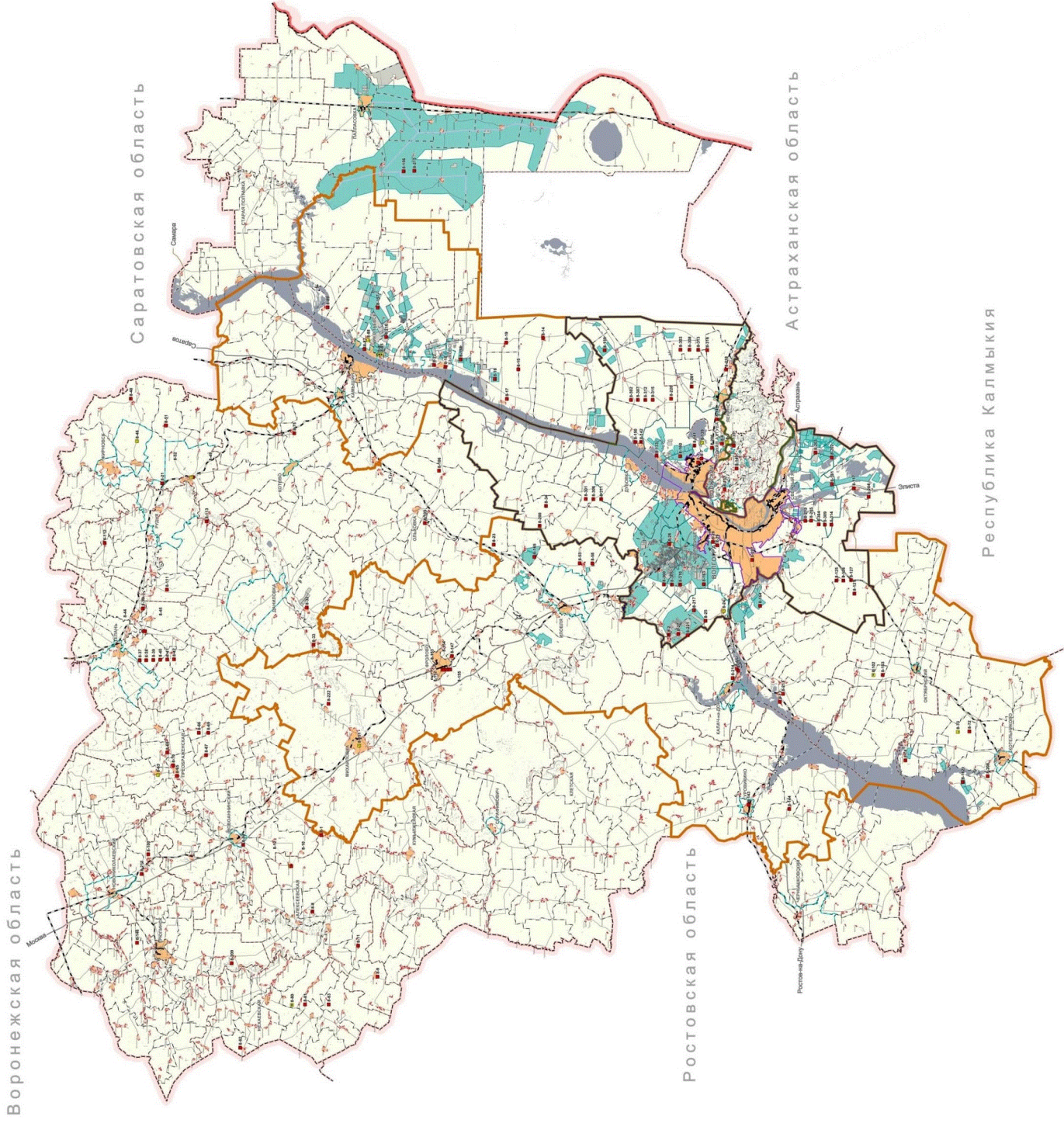
- Предприятие добывающей промышленности (кроме угледобывающей промышленности), планируемое к размещению
- Предприятие нефтеперерабатывающей, коксохимической промышленности, планируемое к размещению
- Предприятие нефтеперерабатывающей, коксохимической промышленности, планируемое к размещению
- Предприятие химической, целлюлозно-бумажной, фармацевтической промышленности, полиграфического предприятия, планируемое к размещению
- Предприятие химической, целлюлозно-бумажной, фармацевтической промышленности, полиграфического предприятия, планируемое к размещению
- Предприятие металлургии (в том числе цветной металлургии), металлообработки, планируемое к размещению
- Предприятие металлургии (в том числе цветной металлургии), металлообработки, планируемое к размещению
- Предприятие машиностроения, планируемое к размещению
- Предприятие машиностроения, планируемое к размещению
- Предприятие легкой промышленности по выпуску неметаллической минеральной продукции, планируемое к размещению
- Предприятие текстильной, легкой промышленности, планируемое к размещению
- Предприятие обрабатывающей промышленности иной специализации, планируемое к размещению
- Предприятие обрабатывающей промышленности иной специализации, планируемое к размещению
- Непроизводственный объект по предоставлению населению правовых, финансовых, консультационных и иных подобных услуг, планируемое к размещению
- Особая экономическая зона индустриально-паркового назначения (индустриальный парк), планируемая к размещению
- Промышленная инновационная зона с действующими или инвестиционными механизмами поддержки инновационной и инновационной деятельности, планируемая к размещению
- Объект, связанный с производственной деятельностью, планируемый к размещению

7-12 Номер объекта регионального значения

СХЕМА ТЕРРИТОРИАЛЬНОГО ПЛАНИРОВАНИЯ ВОЛГОГРАДСКОЙ ОБЛАСТИ ДО 2030 ГОДА
КАРТА ПЛАНИРУЕМОГО РАЗМЕЩЕНИЯ ОБЪЕКТОВ РЕГИОНАЛЬНОГО ЗНАЧЕНИЯ
СЕЛЬСКОЕ ХОЗЯЙСТВО

ПРИЛОЖЕНИЕ 8

к Схеме территориального планирования
Волгоградской области



УСЛОВНЫЕ ОБОЗНАЧЕНИЯ:

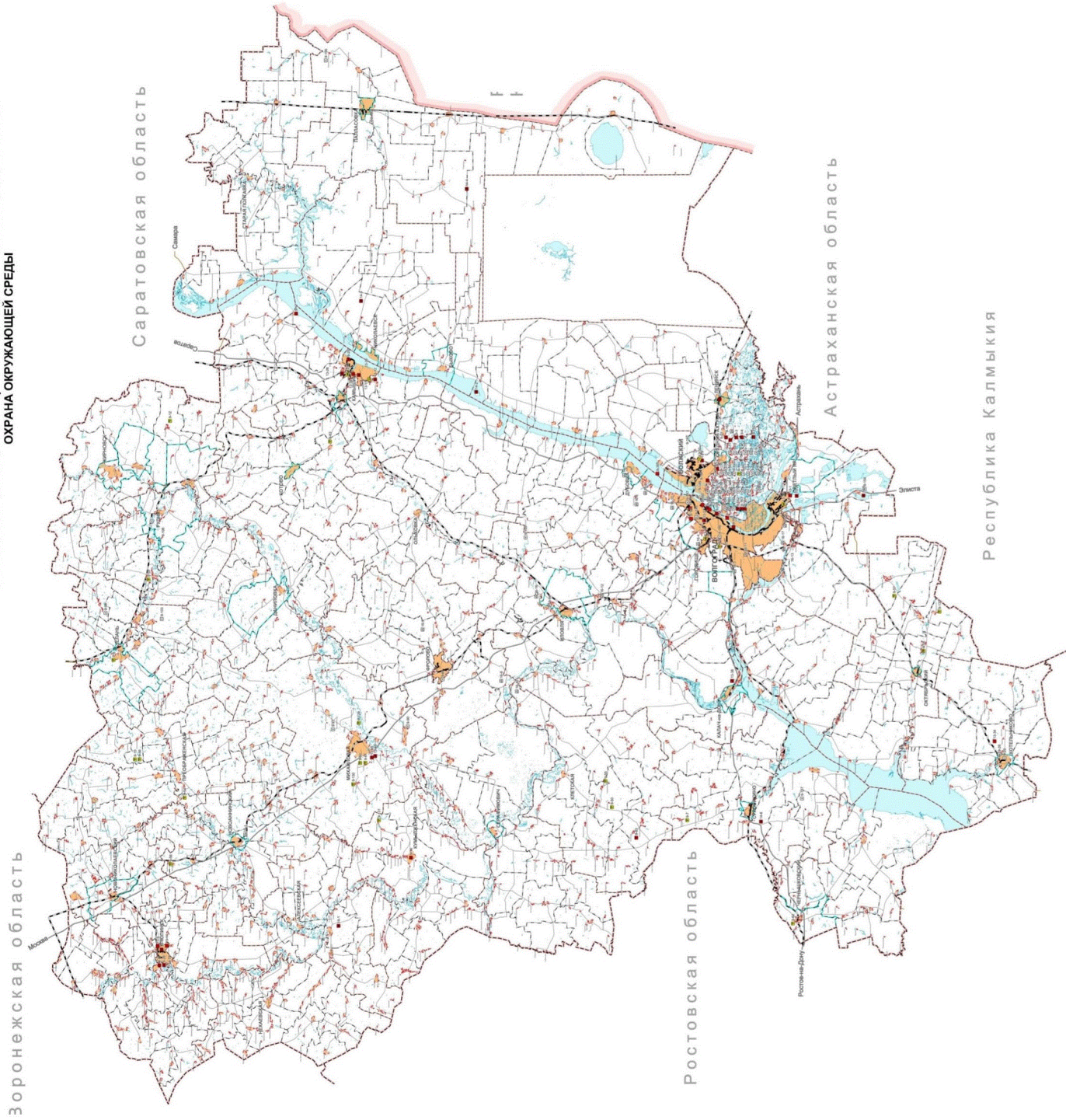
- Границы**
- Граница Российской Федерации
 - Граница Волгоградской области
 - Граница городского округа
 - Граница муниципального района
 - Граница городского поселения
 - Граница сельского поселения
 - Граница населенного пункта
- Границы агломерации**
- Границы Волгоградско-Волжской агломерации, планируемые к 2025 г.
 - Границы ядра агломерации
 - Границы пригородной зоны агломерации
 - Границы зоны периферии агломерации
 - Границы Волгоградско-Волжской агломерации, планируемые к 2035 г.
- Гидротехнические сооружения (оросительные каналы)**
- Орошаемые земельные участки
- Предприятия и объекты сельского хозяйства**
- Предприятие микробиологической, пищевой, пищевой и мясной промышленности, планируемое к размещению
 - Предприятие микробиологической, пищевой, пищевой и мясной промышленности, планируемое к реконструкции
 - Предприятие растениеводства, планируемое к размещению
 - Предприятие растениеводства, планируемое к реконструкции
 - Предприятие по разведению молочного крупного рогатого скота, производству сырого молока, планируемое к размещению
 - Предприятие по разведению молочного крупного рогатого скота, производству сырого молока, планируемое к реконструкции
 - Предприятие по разведению овец и коз, планируемое к размещению
 - Предприятие по разведению свиней, планируемое к размещению
 - Предприятие по разведению свиней, планируемое к реконструкции
 - Предприятие по разведению сельскохозяйственной птицы, планируемое к размещению
 - Предприятие по разведению сельскохозяйственной птицы, планируемое к реконструкции
 - Предприятие по рыболовству и рыбоводству, планируемое к размещению
 - Потенциально орошаемые земельные участки сельскохозяйственного назначения

8-10 Номер объекта регионального значения

СХЕМА ТЕРРИТОРИАЛЬНОГО ПЛАНИРОВАНИЯ ВОЛГОГРАДСКОЙ ОБЛАСТИ ДО 2030 ГОДА
КАРТА ПЛАНИРУЕМОГО РАЗМЕЩЕНИЯ ОБЪЕКТОВ РЕГИОНАЛЬНОГО ЗНАЧЕНИЯ.
ОХРАНА ОКРУЖАЮЩЕЙ СРЕДЫ

ПРИЛОЖЕНИЕ 9

к Схеме территориального планирования
Волгоградской области



УСЛОВНЫЕ ОБОЗНАЧЕНИЯ:

- Государственная граница Российской Федерации
- Граница Волгоградской области
- Граница городского округа
- Граница муниципального района
- Граница городского поселения
- Граница сельского поселения
- Граница населенного пункта
- Объекты регионального значения природоохранного назначения, планируемые к размещению
- Гидротехнические сооружения, планируемые к размещению
- Комплекс гидротехнических сооружений, обеспечивающий дополнительное обводнение Волго-Ахтубинской поймы
- Гидротехнические сооружения, планируемые к реконструкции
- Берегоукрепление, планируемое к размещению
- Расчистка русел рек
- Иные объекты
- Особо охраняемые природные территории регионального значения, планируемые к размещению
- Особо охраняемые природные территории, планируемые к размещению
- Объекты регионального значения в области обращения с отходами
- Объект по обработке, утилизации, обезвреживанию отходов, планируемый к размещению
- Объект по обработке, утилизации, обезвреживанию отходов, планируемый к реконструкции
- Объект размещения отходов, планируемый к размещению
- Объект размещения отходов, планируемый к реконструкции
- Месторождения неметаллических полезных ископаемых

9-16 Номер объекта регионального значения

СХЕМА ТЕРРИТОРИАЛЬНОГО ПЛАНИРОВАНИЯ ВОЛГОГРАДСКОЙ ОБЛАСТИ ДО 2030 ГОДА
КАРТА ПЛАНИРУЕМОГО РАЗМЕЩЕНИЯ ОБЪЕКТОВ РЕГИОНАЛЬНОГО ЗНАЧЕНИЯ
КУЛЬТУРА И ТУРИЗМ



УСЛОВНЫЕ ОБОЗНАЧЕНИЯ:

Границы

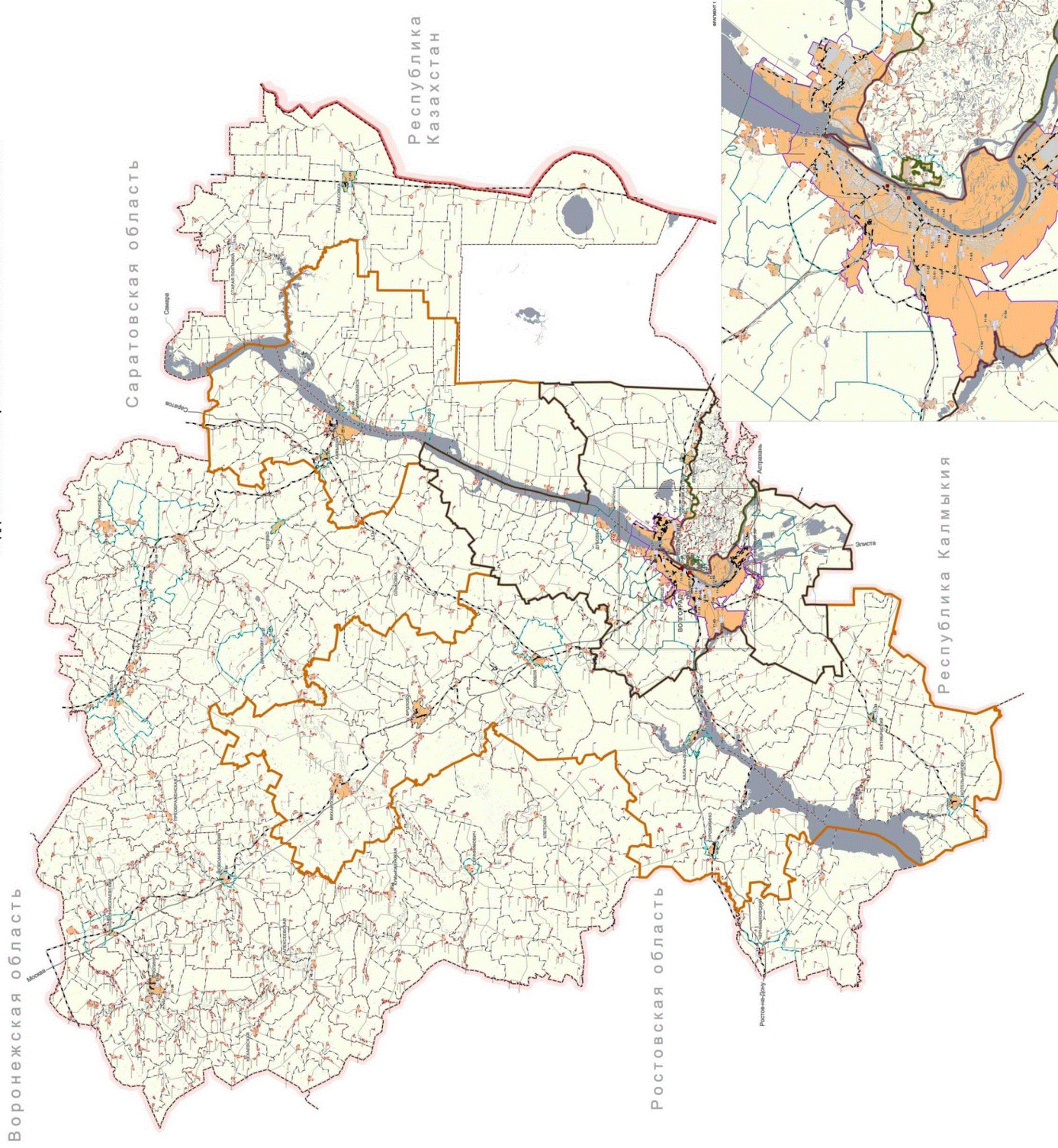
- Государственная граница Российской Федерации
- Граница Волгоградской области
- Граница городского округа
- Граница муниципального района
- Граница городского поселения
- Граница сельского поселения
- Граница населенного пункта

Объекты регионального значения, планируемые к размещению или реконструкции

- Объект физкультурно-досугового назначения, планируемый к размещению
- Объект санаторно-курортного назначения, планируемый к размещению
- Причал, планируемый к размещению
- Объект культурно-просветительского назначения, планируемый к размещению
- Объект культурно-просветительского назначения, планируемый к реконструкции
- Объект культурно-досугового (клубного) типа, планируемый к размещению
- Объект культурно-досугового (клубного) типа, планируемый к реконструкции
- Зрелищная организация, планируемая к реконструкции

10-5 Номер объекта регионального значения

СХЕМА ТЕРРИТОРИАЛЬНОГО ПЛАНИРОВАНИЯ ВОЛГОГРАДСКОЙ ОБЛАСТИ ДО 2030 ГОДА
КАРТА ПЛАНИРУЕМОГО РАЗМЕЩЕНИЯ ОБЪЕКТОВ РЕГИОНАЛЬНОГО ЗНАЧЕНИЯ,
ПОДДЕРЖКА ИНВЕСТИЦИОННЫХ И ИНФРАСТРУКТУРНЫХ ПРОЕКТОВ



ПРИЛОЖЕНИЕ П

к Схеме территориального планирования
Волгоградской области

УСЛОВНЫЕ ОБОЗНАЧЕНИЯ:

- Границы**
- Государственная граница Российской Федерации
 - Граница Волгоградской области
 - Граница городского округа
 - Граница муниципального района
 - Граница городского поселения
 - Граница сельского поселения
 - Граница населенного пункта
- Границы агломерации**
- Границы Волгоградско-Волжской агломерации, планируемые до 2025 г.
 - Границы ядра агломерации
 - Границы пригородной зоны агломерации
 - Границы зоны периферии агломерации
 - Границы Волгоградско-Волжской агломерации, планируемые до 2035 г.
- Объекты регионального значения**
- Автолюбительские дороги регионального или областного значения, планируемые к размещению
 - Иная зона с действием особых финансовых или нефинансовых механизмов поддержки инвестиционной и инновационной деятельности (технопарк в сфере высоких технологий (ИТ-парк), планируемый к размещению)
 - Пешеходная зона (набережная), планируемая к размещению
 - Организация, реализующая программы профессионального и высшего образования, планируемая к реконструкции
 - Территория комплексного развития, включая территории для размещения объектов строительства населения в том числе в целях строительства жилья экономического класса, территории размещения земельных участков, подлежащих предоставлению многодетным семьям

11-10 Номер объекта регионального значения



Вице-губернатор – руководитель
аппарата Губернатора
Волгоградской области
Е.А.Харичкин