



# ПОСТАНОВЛЕНИЕ ГУБЕРНАТОРА ВОЛГОГРАДСКОЙ ОБЛАСТИ

от 18 февраля 2020 г. № 106

О внесении изменений в постановление Губернатора Волгоградской области от 21 февраля 2018 г. № 146 "Об утверждении схемы размещения, использования и охраны охотничьих угодий на территории Волгоградской области"

П о с т а н о в л я ю:

1. Внести в схему размещения, использования и охраны охотничьих угодий на территории Волгоградской области, утвержденную постановлением Губернатора Волгоградской области от 21 февраля 2018 г. № 146 "Об утверждении схемы размещения, использования и охраны охотничьих угодий на территории Волгоградской области" (далее именуется – Схема), следующие изменения:

1) в подразделе 4.1 последний абзац изложить в следующей редакции:

"В связи с принятием Федерального закона от 29 июля 2017 г. № 224-ФЗ "О внесении изменения в статью 71 Федерального закона "Об охоте и о сохранении охотничьих ресурсов и о внесении изменений в отдельные законодательные акты Российской Федерации" в Волгоградской области охотпользователи воспользовались правом на заключение охотхозяйственных соглашений в отношении охотничьих угодий, указанных в договорах о предоставлении в пользование территорий или акваторий, без проведения аукциона на право заключения охотхозяйственных соглашений.";

2) в подразделе 4.3 в предпоследнем абзаце последнее предложение изложить в следующей редакции:

"Этот элемент среды обитания представлен тремя военными полигонами, расположенными в Даниловском (6,068 тыс.гектаров) Калачевском (28 тыс.гектаров) и Палласовском (610 тыс.гектаров) муниципальных районах.";

3) в подразделе 6.1:

а) абзац двенадцатый изложить в следующей редакции:

"формирование оптимальной структуры размещения охотничьих угодий, включающей общедоступные охотничьи угодья, площадь которых должна составлять не менее двадцати процентов от общей площади охотничьих угодий Волгоградской области;"

б) в абзаце девятнадцатом слова "и общедоступных" исключить;

в) абзац тридцать второй исключить;

4) в подразделе 6.3:

а) в абзаце восьмом слова "каждом муниципальном районе Волгоградской области" заменить словами "соответствии с нормативом площади, установленным статьей 7 Закона об охоте";

б) в абзаце двенадцатом слова "153 зоны", "40 зон", "113 зон" заменить соответственно словами "125 зон", "31 зону", "94 зоны";

в) в абзаце тринадцатом цифры "153" заменить цифрами "125";

г) в абзаце пятнадцатом цифры "6,2" заменить словами "4 процентов", цифры "22,7" заменить цифрами "20,08";

5) в подразделе 6.4 абзацы десятый–двенадцатый заменить абзацем следующего содержания:

"Зоны охраны охотничьих ресурсов выделяются в соответствии с законодательством в области охоты и сохранения охотничьих ресурсов.";

б) в подразделе 7.1.2 в заголовке слова ", не подлежащие нормированию" исключить;

7) заголовок подраздела 7.1.3 исключить;

8) пункты 7.1.3.1 и 7.1.3.2 считать пунктами 7.1.2.6 и 7.1.2.7 соответственно;

9) в пункте 7.1.2.6:

в абзаце первом слово "Нормируемые" исключить;

таблицы 10–16 изложить в следующей редакции:

"Таблица 10"

№ п/п	Вид охотничьих ресурсов	Норма оборудования угодий солонцами (на 10 особей)	Продолжительность подкормки, дней	Примерный расход соли (килограмм на 1 особь в сезон)
1	2	3	4	5
1.	Лось	2,5	200	6
2.	Олень благородный	1	90	13
3.	Косуля	2	90	5
4.	Заяц-русак	1	100	0,3";

"Таблица 11"

№ п/п	Организация зимней подкормки благородного оленя	Единицы измерения	Норма выполнения
1	2	3	4
1.	Продолжительность подкормки	дней	90
2.	Минимальное количество подкормочных площадок на 10 оленей	единиц	1
3.	Подкормка (в сутки на одного оленя)		
3.1.	В период с 15 октября по 30 ноября:		
	сено	килограммов	0,5
	сочные корма	килограммов	0,2
	концентрированные корма	килограммов	0,07
3.2.	В период с 01 по 31 декабря:		
	сено	килограммов	1
	сочные корма	килограммов	0,3
	концентрированные корма	килограммов	0,15

№ п/п	Организация зимней подкормки благородного оленя	Единицы измерения	Норма выполнения
1	2	3	4

3.3. В период с 01 января по 01 марта:

сено	килограммов	1,5
сочные корма	килограммов	0,7
концентрированные корма	килограммов	0,25

4. Расход кормов на одного оленя за сезон:

сено	килограммов	120
сочные корма	килограммов	30
концентрированные корма	килограммов	12";

"Таблица 12

№ п/п	Организация зимней подкормки косули	Единицы измерения	Норма выполнения
1	2	3	4

1.	Продолжительность подкормки	дней	90
2.	Минимальное количество подкормочных площадок на 10 косуль	единиц	2
3.	Подкормка (в сутки на одну косулю)		
3.1.	В период с 15 октября по 30 ноября:		
	сено	килограммов	0,2
	сочные корма	килограммов	0,05
	концентрированные корма	килограммов	0,03
3.2.	В период с 01 по 31 декабря:		
	сено	килограммов	0,4
	сочные корма	килограммов	0,1
	концентрированные корма	килограммов	0,07
3.3.	В период с 01 января по 01 марта		
	сено	килограммов	0,7
	сочные корма	килограммов	0,03
	концентрированные корма	килограммов	0,15
4.	Расход кормов на одну косулю за сезон:		
	сено	килограммов	55
	сочные корма	килограммов	21
	концентрированные корма	килограммов	11";

"Таблица 13

№ п/п	Организация зимней подкормки кабана	Единицы измерения	Норма выполнения
1	2	3	4
1.	Продолжительность периода подкормки	дней	180
2.	Количество подкормочных площадок в расчете на 10 кабанов	единиц	1
3.	Подкормка (в сутки на одного кабана)		
3.1.	В период с 15 октября по 30 ноября:		
	комбикорм	килограммов	0,4
	зерно	килограммов	0,3
	корнеплоды <sup>*)</sup>	килограммов	0,6
	всего	кормовых единиц	0,4
3.2.	В период с 01 декабря по 15 января:		
	комбикорм	килограммов	0,8
	зерно	килограммов	0,6
	корнеплоды <sup>*)</sup>	килограммов	1,2
	всего	кормовых единиц	0,8
3.3.	В период с 16 января по 15 апреля:		
	комбикорм	килограммов	1,3
	зерно	килограммов	1,0
	корнеплоды <sup>*)</sup>	килограммов	2,4
	всего	кормовых единиц	1,4
4.	Расход кормов на одного кабана за сезон:		
	зерно	килограммов	128,7
	корнеплоды	килограммов	292,2";

"Таблица 14

№ п/п	Организация подкормки зайца-русака	Единица измерения	Норма выполнения
1	2	3	4
1.	Продолжительность периода подкормки	дней	100
2.	Минимальное количество подкормочных площадок на 1000 гектаров	единиц	5

№ п/п	Организация подкормки зайца-русака	Единица измерения	Норма выполнения
1	2	3	4
3.	Расход кормов на одного зайца-русака за сезон:		
	зерно	килограммов	0,2
	сено	килограммов	0,75
4.	Подрубка кормовых деревьев на 1000 гектаров (мероприятие проводится только при условии отсутствия ущерба государственному лесному фонду)	килограммов	6";

"Таблица 15

п/п	Организация зимней подкормки серой куропатки	Единица измерения	Норма выполнения
1	2	3	4
1.	Продолжительность периода подкормки	дней	180
2.	Минимальное количество подкормочных площадок на 1000 гектаров	единиц	3
3.	Расход зерновых кормов на одну серую куропатку за сезон	килограммов	15,5";

"Таблица 16

№ п/п	Организация зимней подкормки фазана	Единица измерения	Нормы выполнения
1	2	3	4
1.	Продолжительность периода подкормки	дней	180
2.	Минимальное количество подкормочных площадок на 1000 гектаров	единиц	3
3.	Расход зерновых кормов на одного фазана за сезон	килограммов	15,5";

10) в пункте 7.1.2.7 в абзаце первом слово "Нормируемые" исключить;

11) приложения 1, 11, 12, 13, 14 к Схеме изложить в новой редакции согласно приложениям 1, 2, 3, 4, 5 соответственно.

2. Настоящее постановление вступает в силу со дня его официального опубликования.

**И.о.Губернатора  
Волгоградской области**



**Е.А.Харичкин**

ПРИЛОЖЕНИЕ 1

к постановлению  
Губернатора  
Волгоградской области

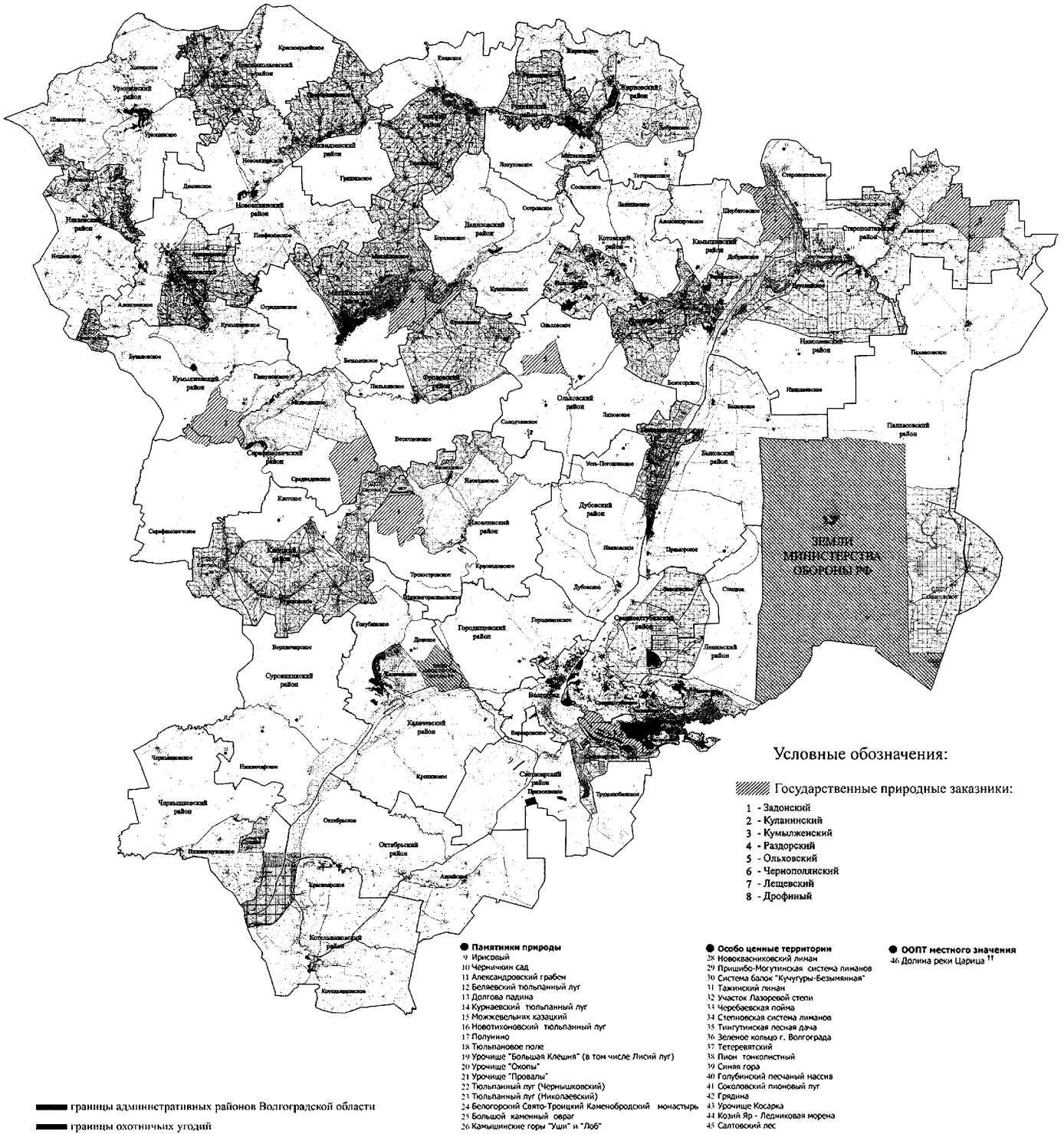
от 18 февраля 2020 г. № 106

"ПРИЛОЖЕНИЕ 1

к схеме размещения, использования  
и охраны охотничьих угодий на территории  
Волгоградской области

КАРТА-СХЕМА

административного деления территории Волгоградской области с указанием границ охотничьих угодий,  
государственных охотничьих заказников регионального значения и иных территорий, являющихся средой обитания  
охотничьих ресурсов, но не являющихся охотничьими угодьями



Вице-губернатор – руководитель  
аппарата Губернатора  
Волгоградской области



Е.А.Харичкин

## ПРИЛОЖЕНИЕ 2

к постановлению  
Губернатора  
Волгоградской области

от 18 февраля 2020 г. № 106

## "ПРИЛОЖЕНИЕ 11

к схеме размещения, использования  
и охраны охотничьих угодий  
на территории Волгоградской области

### ПЛАНИРУЕМАЯ СТРУКТУРА

размещения охотничьих угодий и государственных охотничьих заказников  
регионального значения в разрезе территорий муниципальных районов  
и городского округа город Михайловка Волгоградской области

№ п/п	Наименование охотничьего угодья (иной территории)	Статус охотничьего угодья (иной территории)	Площадь (гектаров)
1	2	3	4
Алексеевский муниципальный район			
1.	Охотничье угодье "Алексеевское"	закрепленное	99980,00
2.	Охотничье угодье "Аржановское"	закрепленное	115600,00
3.	Алексеевское общедоступное охотничье угодье	общедоступное	10100,00
Быковский муниципальный район			
4.	Охотничье угодье "Быковское" (часть)	закрепленное	198844,00
5.	Быковское общедоступное охотничье угодье (часть)	общедоступное	113966,00
Городищенский муниципальный район			
6.	Охотничье угодье "Варваровское" (часть)	закрепленное	5940,00
7.	Охотничье угодье "Городищенское"	закрепленное	188300,00
8.	Охотничье угодье "Донское" (часть)	закрепленное	2311,00
9.	Охотничье угодье "Крепинское" (часть)	общедоступное (планируемое к закреплению)	1096,00

№ п/п	Наименование охотничьего угодья (иной территории)	Статус охотничьего угодья (иной территории)	Площадь (гектаров)
1	2	3	4
Даниловский муниципальный район			
10.	Охотничье угодье "Березовское"	закрепленное	93230,00
11.	Охотничье угодье "Кувшиновское"	общедоступное (планируемое к закреплению)	99480,00
12.	Охотничье угодье "Островское"	закрепленное	52300,00
13.	Даниловское общедоступное охотничье угодье	общедоступное	37040,00
14.	Государственный охотничий заказник регионального значения "Раздорский" (часть)	особо охраняемая природная территория (далее именуется – ООПТ)	6933,84
Дубовский муниципальный район			
15.	Охотничье угодье "Балыклейское"	закрепленное	38360,00
16.	Охотничье угодье "Дубовское"	закрепленное	87182,00
17.	Охотничье угодье "Ивановское"	закрепленное	89404,00
18.	Охотничье угодье "Солодчинское" (часть)	закрепленное	4950,00
19.	Охотничье угодье "Усть-Погожинское"	закрепленное	48966,00
Еланский муниципальный район			
20.	Охотничье угодье "Еланское"	закрепленное	112701,00
21.	Охотничье угодье "Терсинское"	закрепленное	120461,00
Жирновский муниципальный район			
22.	Охотничье угодье "Добринское"	закрепленное	84504,00
23.	Охотничье угодье "Жирновское"	закрепленное	75970,00
24.	Охотничье угодье "Сосновское" (часть)	общедоступное (планируемое к закреплению)	5770,00
25.	Охотничье угодье "Тетеревятское"	закрепленное	61173,00
26.	Жирновское общедоступное охотничье угодье	общедоступное	62490,00

№ п/п	Наименование охотничьего угодья (иной территории)	Статус охотничьего угодья (иной территории)	Площадь (гектаров)
1	2	3	4
Иловлинский муниципальный район			
27.	Охотничье угодье "Иловлинское"	закрепленное	87192,00
28.	Охотничье угодье "Краснодонское"	закрепленное	116190,00
29.	Охотничье угодье "Нижнегерасимовское" (часть)	общедоступное (планируемое к закреплению)	20634,00
30.	Охотничье угодье "Солодчинское" (часть)	закрепленное	28600,00
31.	Охотничье угодье "Трехостровское" (часть)	закрепленное	58257,00
32.	Иловлинское общедоступное охотничье угодье 1	общедоступное	45910,00
33.	Иловлинское общедоступное охотничье угодье 2	общедоступное	5430,00
34.	Государственный охотничий заказник регионального значения "Задонский"	ООПТ	29639,86
Калачевский муниципальный район			
35.	Охотничье угодье "Варваровское" (часть)	закрепленное	5075,00
36.	Охотничье угодье "Голубинское"	закрепленное	90300,00
37.	Охотничье угодье "Донское" (часть)	закрепленное	13803,00
38.	Охотничье угодье "Калачевское"	закрепленное	34490,00
39.	Охотничье угодье "Крепинское" (часть)	общедоступное (планируемое к закреплению)	146329,00
40.	Охотничье угодье "Нижнегерасимовское" (часть)	общедоступное (планируемое к закреплению)	10267,00
41.	Охотничье угодье "Трехостровское" (часть)	закрепленное	7623,00
42.	Калачевское общедоступное охотничье угодье	общедоступное	81170,00

№ п/п	Наименование охотничьего угодья (иной территории)	Статус охотничьего угодья (иной территории)	Площадь (гектаров)
1	2	3	4
Камышинский муниципальный район			
43.	Охотничье угодье "Александровское"	закрепленное	78688,00
44.	Охотничье угодье "Белогорское"	закрепленное	37955,00
45.	Охотничье угодье "Добринское"	закрепленное	33566,00
46.	Охотничье угодье "Костаревское"	закрепленное	73750,00
47.	Охотничье угодье "Герновское"	закрепленное	15180,00
48.	Охотничье угодье "Щербатовское"	закрепленное	34630,00
49.	Камышинское общедоступное охотничье угодье	общедоступное	25040,00
50.	Государственный охотничий заказник регионального значения "Кулачинский"	ООПТ	23038,61
Киквидзенский муниципальный район			
51.	Охотничье угодье "Гришинское"	закрепленное	78400,00
52.	Охотничье угодье "Преображенское"	закрепленное	94030,00
53.	Киквидзенское общедоступное охотничье угодье	общедоступное	7250,00
Клетский муниципальный район			
54.	Охотничье угодье "Бузиновское"	общедоступное (планируемое к закреплению)	92944,00
55.	Охотничье угодье "Клетское" (часть)	закрепленное	68195,00
56.	Охотничье угодье "Перекопское"	общедоступное (планируемое к закреплению)	52100,00
57.	Охотничье угодье "Среднедонское" (часть)	закрепленное	230,00
58.	Клетское общедоступное охотничье угодье	общедоступное	136400,00
Котельниковский муниципальный район			
59.	Охотничье угодье "Котельниковское"	закрепленное	95509,00
60.	Охотничье угодье "Красноярское"	закрепленное	138500,00
61.	Котельниковское общедоступное охотничье угодье	общедоступное	64050,00

№ п/п	Наименование охотничьего угодья (иной территории)	Статус охотничьего угодья (иной территории)	Площадь (гектаров)
1	2	3	4
Котовский муниципальный район			
62.	Охотничье угодье "Лапшинское"	закрепленное	99610,00
63.	Охотничье угодье "Моисеевское"	закрепленное	81388,00
64.	Охотничье угодье "Сосновское" (часть)	общедоступное (планируемое к закреплению)	42926,00
65.	Котовское общедоступное охотничье угодье	общедоступное	19160,00
Кумылженский муниципальный район			
66.	Охотничье угодье "Букановское"	закрепленное	59270,00
67.	Охотничье угодье "Глазуновское"	закрепленное	49250,00
68.	Охотничье угодье "Кумылженское"	общедоступное (планируемое к закреплению)	93156,00
69.	Кумылженское общедоступное охотничье угодье	общедоступное	46240,00
70.	Государственный охотничий заказник регионального значения "Кумылженский" (часть)	ООПТ	30964,34
Ленинский муниципальный район			
71.	Охотничье угодье "Булгаковское"	закрепленное	9764,00
72.	Охотничье угодье "Быковское (часть)"	закрепленное	2590,00
73.	Охотничье угодье "Заволжское" (часть)	закрепленное	32310,00
74.	Охотничье угодье "Замуровское"	закрепленное	10510,00
75.	Охотничье угодье "Заплавинское" (часть)	закрепленное	8176,00
76.	Охотничье угодье "Заречное"	закрепленное	6608,00
77.	Охотничье угодье "Ленинское"	закрепленное	31000,00
78.	Охотничье угодье "Луговое"	закрепленное	6508,00
79.	Охотничье угодье "Тракторозаводское"	общедоступное (планируемое к закреплению)	11148,00
80.	Ленинское общедоступное охотничье угодье (часть)	общедоступное	135919,00
81.	Государственный охотничий заказник регионального значения "Лещевский" (часть)	ООПТ	4473,09

№ п/п	Наименование охотничьего угодья (иной территории)	Статус охотничьего угодья (иной территории)	Площадь (гектаров)
1	2	3	4
Нехаевский муниципальный район			
82.	Охотничье угодье "Луковское" (часть)	закрепленное	70978,00
83.	Охотничье угодье "Нехаевское"	общедоступное (планируемое к закреплению)	87010,00
84.	Нехаевское общедоступное охотничье угодье	общедоступное	54680,00
Николаевский муниципальный район			
85.	Охотничье угодье "Ерусланское"	закрепленное	163600,00
86.	Охотничье угодье "Николаевское"	закрепленное	147800,00
Новоаннинский муниципальный район			
87.	Охотничье угодье "Деминское"	закрепленное	77280,00
88.	Охотничье угодье "Новоаннинское"	закрепленное	49670,00
89.	Охотничье угодье "Панфиловское"	закрепленное	93540,00
90.	Новоаннинское общедоступное охотничье угодье 1	общедоступное	23650,00
91.	Новоаннинское общедоступное охотничье угодье 2	общедоступное	42680,00
Новониколаевский муниципальный район			
92.	Охотничье угодье "Красноармейское"	закрепленное	103200,00
93.	Охотничье угодье "Новониколаевское"	общедоступное (планируемое к закреплению)	91771,00
94.	Новониколаевское общедоступное охотничье угодье	общедоступное	34250,00
Октябрьский муниципальный район			
95.	Охотничье угодье "Аксайское"	общедоступное (планируемое к закреплению)	154282,00
96.	Охотничье угодье "Октябрьское"	общедоступное (планируемое к закреплению)	121499,00
97.	Октябрьское общедоступное охотничье угодье	общедоступное	62476,00

№ п/п	Наименование охотничьего угодья (иной территории)	Статус охотничьего угодья (иной территории)	Площадь (гектаров)
1	2	3	4
Ольховский муниципальный район			
98.	Охотничье угодье "Липовское"	закрепленное	96820,00
99.	Охотничье угодье "Ольховское"	закрепленное	63010,00
100.	Охотничье угодье "Солодчинское" (часть)	закрепленное	77483,00
101.	Ольховское общедоступное охотничье угодье 1	общедоступное	37350,00
102.	Ольховское общедоступное охотничье угодье 2	общедоступное	17120,00
103.	Государственный охотничий заказник регионального значения "Ольховский"	ООПТ	11871,83
Палласовский муниципальный район			
104.	Охотничье угодье "Палласовское"	общедоступное (планируемое к закреплению)	267401,00
105.	Палласовское общедоступное охотничье угодье	общедоступное	367200,00
Руднянский муниципальный район			
106.	Охотничье угодье "Лопуховское"	закрепленное	83740,00
107.	Охотничье угодье "Митякинское"	закрепленное	17410,00
108.	Охотничье угодье "Руднянское"	закрепленное	70950,00
109.	Руднянское общедоступное охотничье угодье	общедоступное	14020,00
Светлоярский муниципальный район			
110.	Охотничье угодье "Варваровское" (часть)	закрепленное	17359,00
111.	Охотничье угодье "Заплавинское" (часть)	закрепленное	158,00
112.	Охотничье угодье "Приволжское"	закрепленное	81970,00
113.	Охотничье угодье "Светлоярское"	закрепленное	46700,00
114.	Охотничье угодье "Среднеахтубинское" (часть)	закрепленное	2592,00
115.	Охотничье угодье "Трудолюбинское"	закрепленное	71700,00

№ п/п	Наименование охотничьего угодья (иной территории)	Статус охотничьего угодья (иной территории)	Площадь (гектаров)
1	2	3	4
116.	Светлоярское общедоступное охотничье угодье	общедоступное	95590,00
117.	Государственный охотничий заказник регионального значения "Лещевский" (часть)	ООПТ	10794,31
Серафимовичский муниципальный район			
118.	Охотничье угодье "Большовское"	общедоступное (планируемое к закреплению)	86094,00
119.	Охотничье угодье "Клетское" (часть)	закрепленное	1773,00
120.	Охотничье угодье "Медведицкое"	закрепленное	94800,00
121.	Охотничье угодье "Серафимовичское"	общедоступное (планируемое к закреплению)	87352,00
122.	Охотничье угодье "Среднедонское" (часть)	закрепленное	58702,00
123.	Серафимовичское общедоступное охотничье угодье	общедоступное	36960,00
124.	Государственный охотничий заказник регионального значения "Чернополянский"	ООПТ	40749,29
125.	Государственный охотничий заказник регионального значения "Кумылженский" (часть)	ООПТ	4594,34
Среднеахтубинский муниципальный район			
126.	Охотничье угодье "Заволжское" (часть)	закрепленное	99630,00
127.	Охотничье угодье "Заплавинское" (часть)	закрепленное	5536,00
128.	Охотничье угодье "Среднеахтубинское" (часть)	закрепленное	20628,00
129.	Быковское общедоступное охотничье угодье (часть)	общедоступное	7690,00
130.	Ленинское общедоступное охотничье угодье (часть)	общедоступное	6152,00
131.	Среднеахтубинское общедоступное охотничье угодье	общедоступное	25090,00
132.	Государственный охотничий заказник регионального значения "Лещевский" (часть)	ООПТ	5534,50

№ п/п	Наименование охотничьего угодья (иной территории)	Статус охотничьего угодья (иной территории)	Площадь (гектаров)
1	2	3	4
Старополтавский муниципальный район			
133.	Охотничье угодье "Верхнеерусланское"	общедоступное (планируемое к закреплению)	123000,00
134.	Охотничье угодье "Старополтавское"	закрепленное	94104,00
135.	Старополтавское охотничье угодье-1	общедоступное	26150,00
136.	Старополтавское охотничье угодье-2	общедоступное	89920,00
137.	Государственный заказник зоологического регионального значения "Дрофинь"	ООПТ	50000,00
Суровикинский муниципальный район			
138.	Охотничье угодье "Верхнечирское"	закрепленное	97140,00
139.	Охотничье угодье "Нижнечирское"	закрепленное	116400,00
140.	Суровикинское охотничье угодье	общедоступное	107900,00
Урюпинский муниципальный район			
141.	Охотничье угодье "Луковское" (часть)	закрепленное	3200,00
142.	Охотничье угодье "Урюпинское"	закрепленное	91700,00
143.	Охотничье угодье "Хоперское"	закрепленное	119800,00
144.	Охотничье угодье "Шемякинское"	закрепленное	93400,00
Фроловский муниципальный район			
145.	Охотничье угодье "Ветютневское"	закрепленное	60510,00
146.	Охотничье угодье "Пильнянское"	закрепленное	24670,00
147.	Охотничье угодье "Фроловское"	общедоступное (планируемое к закреплению)	144360,00
148.	Фроловское охотничье угодье	общедоступное	80550,00
149.	Государственный охотничий заказник регионального значения "Раздорский" (часть)	ООПТ	7824,67

№ п/п	Наименование охотничьего угодья (иной территории)	Статус охотничьего угодья (иной территории)	Площадь (гектаров)
1	2	3	4
Чернышковский муниципальный район			
150.	Охотничье угодье "Нижнегнутовское"	закрепленное	62600,00
151.	Охотничье угодье "Соцкое"	закрепленное	18232,00
152.	Охотничье угодье "Чернышковское"	общедоступное (планируемое к закреплению)	204905,00
Городской округ город Михайловка			
153.	Охотничье угодье "Безымянское"	закрепленное	53200,00
154.	Охотничье угодье "Михайловское"	закрепленное	164200,00
155.	Охотничье угодье "Отраденское"	закрепленное	83310,00
156.	Михайловское охотничье угодье	общедоступное	18540,00
157.	Государственный охотничий заказник регионального значения "Раздорский" (часть)	ООПТ	29210,40"

**Вице-губернатор – руководитель  
аппарата Губернатора  
Волгоградской области**



**Е.А.Харичкин**

ПРИЛОЖЕНИЕ 3

к постановлению  
Губернатора  
Волгоградской области

от 18 февраля 2020 г. № 106

"ПРИЛОЖЕНИЕ 12

к схеме размещения, использования  
и охраны охотничьих угодий на территории  
Волгоградской области

ИНФОРМАЦИЯ

о выделении зон, планируемых для создания на территории Волгоградской области общедоступных охотничьих угодий  
и закрепленных охотничьих угодий

№ п/п	Наименование муниципального района (городского округа)	Общая площадь района (округа) (тыс.гек- таров)		Общая площадь планируемых охотничьих угодий		Площадь планируемых общедоступных охотничьих угодий			Площадь планируемых закрепленных охотничьих угодий			Площадь особо охраняемых природных территорий		Площадь иных территорий, не являющихся охотничьими угодьями	
		тыс.гек- таров	процентов от общей площади района (округа)	тыс.гек- таров	процентов от общей площади района (округа)	тыс.гек- таров	процентов от общей площади планируе- мых охот- ничьих угодий	тыс.гек- таров	процентов от общей площади района (округа)	тыс.гек- таров	процентов от общей площади планируе- мых охот- ничьих угодий	тыс.гек- таров	процентов от общей площади района (округа)	тыс.гек- таров	процентов от общей площади района (округа)
1	2	3	4	5	6	7	8	9	10	11	12	13	14	15	
1.	Алексеевский муни- ципальный район	229,716	225,680	98,24	10,100	4,40	4,48	215,580	93,85	95,52	-	-	4,036	1,76	
2.	Быковский муници- пальный район	341,016	312,810	91,73	113,966	33,42	36,43	198,844	58,31	63,57	-	-	28,206	8,27	
3.	Городищенский муни- ципальный район	218,091	197,647	90,63	-	-	-	197,647	90,63	100,00	-	-	20,444	9,37	



## Продолжение приложения 3


№ п/п	Наименование муниципального района (городского округа)	Общая площадь района (округа) (тыс.гектаров)	Общая площадь планируемых охотничьих угодий		Планируемые общедоступных охотничьих угодий			Планируемых закрепленных охотничьих угодий			Планируемых природных территорий		Площадь иных территорий, не являющихся охотничьими угодьями	
			тыс.гектаров	процентов от общей площади района (округа)	тыс.гектаров	процентов от общей площади района (округа)	тыс.гектаров	процентов от общей площади района (округа)	тыс.гектаров	процентов от общей площади района (округа)	тыс.гектаров	процентов от общей площади района (округа)		тыс.гектаров
1	2	3	4	5	6	7	8	9	10	11	12	13	14	15
14.	Котовский муниципальный район	244,434	243,084	99,45	19,160	7,84	7,88	223,924	91,61	92,12	-	-	1,350	0,55
15.	Кумылженский муниципальный район	295,775	247,916	83,82	46,240	15,63	18,65	201,676	68,19	81,35	30,964	10,47	16,895	5,71
16.	Ленинский муниципальный район	260,020	254,533	97,89	135,919	52,27	53,40	118,614	45,62	46,60	4,473	1,72	1,014	0,39
17.	Нехаевский муниципальный район	218,254	213,006	97,60	54,680	25,05	25,67	158,326	72,54	74,33	-	-	5,248	2,40
18.	Николаевский муниципальный район	343,636	311,400	90,62	-	-	-	311,400	90,62	100,00	-	-	32,236	9,38
19.	Новоаннинский муниципальный район	308,120	286,820	93,09	66,330	21,53	23,13	220,490	71,56	76,87	-	-	21,300	6,91
20.	Новониколаевский муниципальный район	236,330	229,221	96,99	34,250	14,49	14,94	194,971	82,50	85,06	-	-	7,109	3,01
21.	Октябрьский муниципальный район	381,107	338,257	88,76	62,476	16,39	18,47	275,781	72,36	81,53	-	-	42,850	11,24
22.	Ольховский муниципальный район	322,560	291,783	90,46	54,470	16,89	18,67	237,313	73,57	81,33	11,872	3,68	18,905	5,86
23.	Палласовский муниципальный район	1236,109	634,601	51,34	367,200	29,71	57,86	267,401	21,63	42,14	-	-	601,508	48,66



## Продолжение приложения 3

№ п/п	Наименование муниципального района (городского округа)	Общая площадь района (округа) (тыс.гектаров)	Общая площадь планируемых охотничьих угодий		Планируемые общедоступных охотничьих угодий		Планируемых закрепленных охотничьих угодий		Планируемых охотничьих угодий	Планируемых охотничьих угодий	Планируемых охотничьих угодий	Планируемых охотничьих угодий	Планируемых охотничьих угодий	Планируемых охотничьих угодий
			тыс.гектаров	процентов от общей площади района (округа)	тыс.гектаров	процентов от общей площади района (округа)	тыс.гектаров	процентов от общей площади района						
1	2	3	4	5	6	7	8	9	10	11	12	13	14	15
34.	Городские округа городов Волгоград и городской Волгоцкий	101,850	-	-	-	-	-	-	-	-	-	-	101,850	100,00
	Итого по Волгоградской области	11287,696	9649,184	85,48	1938,133	17,17	20,09	7711,051	68,31	79,91	255,625	2,26	1382,887	12,25

**Вице-губернатор – руководитель аппарата Губернатора Волгоградской области**



**Е.А.Харичкин**

ПРИЛОЖЕНИЕ 4

к постановлению  
Губернатора  
Волгоградской области

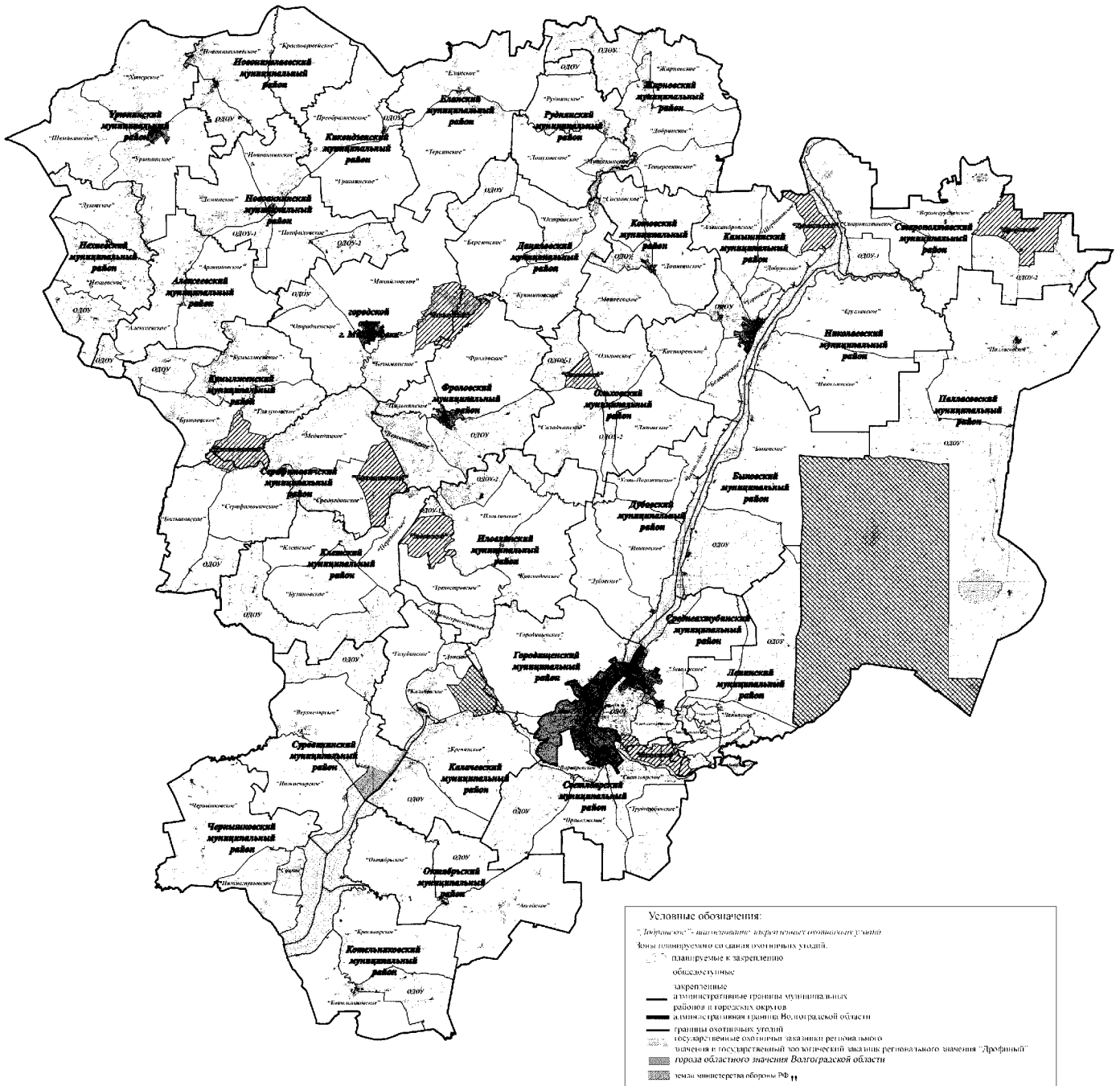
от 18 февраля 2020 г. № 106

"ПРИЛОЖЕНИЕ 13

к схеме размещения, использования  
и охраны охотничьих угодий на территории  
Волгоградской области

КАРТА-СХЕМА

с обозначением зон планируемого создания охотничьих угодий Волгоградской области



Вице-губернатор – руководитель  
аппарата Губернатора  
Волгоградской области



Е.А.Харичкин

## ПРИЛОЖЕНИЕ 5

к постановлению  
Губернатора  
Волгоградской области

от 18 февраля 2020 г. № 106

## "ПРИЛОЖЕНИЕ 14

к схеме размещения, использования  
и охраны охотничьих угодий  
на территории Волгоградской области

### ОПИСАНИЕ ГРАНИЦ

охотничьих угодий на территории Волгоградской области  
(зоны планируемого создания охотничьих угодий)

#### 1. Алексеевский муниципальный район

##### 1.1. Охотничье угодье "Алексеевское"

Северная граница: от точки смежества административных границ Алексеевского, Нехаевского и Урюпинского муниципальных районов (координаты: 50°23'24,02" северной широты, 41°58'10,12" восточной долготы) в северо-восточном направлении по административной границе до точки смежества административных границ Алексеевского, Урюпинского и Новоаннинского муниципальных районов (координаты: 50°31'58,77" северной широты, 42°07'52,19" восточной долготы), далее по административной границе муниципальных районов до точки пересечения административной границы Алексеевского и Новоаннинского муниципальных районов автомобильной дорогой К-6 "Самойловка (Саратовская область) – Елань – Преображенская – Новоаннинский – Алексеевская – Кругловка – Шумилинская (Ростовская область)" (в границах Волгоградской области) (18 ОП РЗ 18К-6).

Восточная граница: от точки пересечения административной границы Алексеевского и Новоаннинского муниципальных районов автомобильной дорогой К-6 "Самойловка (Саратовская область) – Елань – Преображенская – Новоаннинский – Алексеевская – Кругловка – Шумилинская (Ростовская область)" (в границах Волгоградской области) (18 ОП РЗ 18К-6) в южном направлении по указанной автомобильной дороге до моста через ерик Соломон (координаты: 50°16'26,80" северной широты, 42°11'50,37" восточной долготы), далее от моста через ерик по автомобильной дороге без покрытия в южном направлении до ст-цы Усть-Бузулукской и автомобильной дороги К-6 "Самойловка (Саратовская область) – Елань – Преображенская – Новоаннинский – Алексеевская – Кругловка – Шумилинская (Ростовская область)"

(в границах Волгоградской области) (18 ОП РЗ 18К-6), затем в западном направлении по указанной автомобильной дороге до точки примыкания к ней автомобильной дороги на х.Скулябинский (координаты: 50°10'28,59" северной широты, 42°09'01,97" восточной долготы), далее в южном направлении по этой автомобильной дороге до х.Скулябинского и точки пересечения автомобильной дорогой "х.Скулябинский – х.Блинковский" административной границы Алексеевского и Кумылженского муниципальных районов (координаты: 50°01'11,22" северной широты, 42°08'15,31" восточной долготы).

Южная граница: от точки пересечения автомобильной дорогой "х.Скулябинский – х.Блинковский" административной границы Алексеевского и Кумылженского муниципальных районов (координаты: 50°01'11,22" северной широты, 42°08'15,31" восточной долготы) по административной границе в западном направлении до точки пересечения автомобильной дорогой на х.Шакин (Кумылженский муниципальный район) (координаты: 49°58'09,13" северной широты, 41°54'07,72" восточной долготы), далее по этой автомобильной дороге до точки ее примыкания к автомобильной дороге Н-1 "Реченский – Рябовский – Ежовка – Дударевский (Ростовская область)" (в границах Волгоградской области) (18 ОП МЗ 18Н-1), затем по автомобильной дороге до точки с координатами 49°59'28,73" северной широты, 41°47'17,79" восточной долготы, далее от этой точки в северо-восточном направлении до вершины балки Политова (координаты: 49°59'55,55" северной широты, 41°47'46,68" восточной долготы), затем в восточном направлении по тальвегу балки до точки с координатами 50°00'09,05" северной широты, 41°50'03,10" восточной долготы, далее от этой точки на северо-запад до точки с координатами 50°00'14,21" северной широты, 41°49'47,96" восточной долготы, затем от этой точки по грунтовой дороге до точки пересечения административной границы Алексеевского и Нехаевского муниципальных районов грунтовой дорогой на х.Рябовский (координаты: 50°02'50,47" северной широты, 41°47'02,61" восточной долготы).

Западная граница: от точки пересечения административной границы Алексеевского и Нехаевского муниципальных районов грунтовой дорогой на х.Рябовский (координаты: 50°02'50,47" северной широты, 41°47'02,61" восточной долготы) по административной границе муниципальных районов в северном направлении до точки смежества административных границ Алексеевского, Нехаевского и Урюпинского муниципальных районов (координаты: 50°23'24,02" северной широты, 41°58'10,12" восточной долготы).

## 1.2. Охотничье угодье "Аржановское"

Северо-восточная граница: от места пересечения административной границы Алексеевского и Новоаннинского муниципальных районов с асфальтированной дорогой "г.Новоаннинский – ст-ца Усть-Бузулукская" (от точки с координатами 50°25'51" северной широты, 42°20'15" восточной

долготы) по административной границе на юго-восток до точки с координатами 50°13'07" северной широты, 42°41'58" восточной долготы, затем по административной границе Алексеевского муниципального района и городского округа город Михайловка до места смежества административных границ Алексеевского муниципального района, городского округа город Михайловка и Кумылженского муниципального района в точке с координатами 50°06'13" северной широты, 42°38'58" восточной долготы.

Южная граница: от места смежества административных границ Алексеевского муниципального района, городского округа город Михайловка и Кумылженского муниципального района в точке с координатами 50°06'13" северной широты, 42°38'58" восточной долготы по административной границе Алексеевского и Кумылженского муниципальных районов на запад до места пересечения с грунтовой дорогой "х.Скулябинский – х.Блинковский" (до точки с координатами 50°01'10" северной широты, 42°08'41" восточной долготы).

Западная граница: от места пересечения административной границы Алексеевского и Кумылженского муниципальных районов грунтовой дорогой "х.Скулябинский – х.Блинковский" (от точки с координатами 50°01'10" северной широты, 42°08'41" восточной долготы) на север по этой грунтовой дороге до х.Скулябинского, затем по грунтовой дороге до ст-цы Усть-Бузулукской, от нее на север по асфальтированной дороге "г.Новоаннинский – ст-ца Усть-Бузулукская" до места пересечения административной границы Алексеевского и Новоаннинского муниципальных районов (координаты: 50°25'51" северной широты, 42°20'15" восточной долготы).

### 1.3. Алексеевское общедоступное охотничье угодье

Северная граница: от точки пересечения балкой Сухая Песковатка (координаты: 50°04'19,09" северной широты, 41°43'26,16" восточной долготы) административной границы Алексеевского и Нехаевского муниципальных районов по административной границе в юго-восточном направлении до точки пересечения грунтовой дорогой на х.Рябовский (координаты: 50°02'50,47" северной широты, 41°47'02,61" восточной долготы), далее по грунтовой дороге до точки с координатами 50°00'14,21" северной широты, 41°49'47,96" восточной долготы, затем от этой точки в юго-восточном направлении до точки, расположенной на тальвеге балки Политова (координаты: 50°00'09,05" северной широты, 41°50'03,10" восточной долготы), далее по тальвегу балки в западном направлении до вершины балки Политова (координаты: 49°59'55,55" северной широты, 41°47'46,68" восточной долготы), затем в юго-западном направлении до автомобильной дороги Н-1 "Реченский – Рябовский – Ежовка – Дударевский (Ростовская область)" (в границах Волгоградской области) (18 ОП МЗ 18Н-1) и далее по этой дороге до точки примыкания к ней автомобильной дороги на х.Шакин (Кумылженский муниципальный

район), затем по этой автомобильной дороге до точки пересечения административной границы Алексеевского и Кумылженского муниципальных районов автомобильной дорогой на х.Шакин (Кумылженский муниципальный район) (координаты: 49°58'09,13" северной широты, 41°54'07,72" восточной долготы).

Восточная граница: от точки пересечения административной границы Алексеевского и Кумылженского муниципальных районов автомобильной дорогой на х.Шакин (Кумылженский муниципальный район) (координаты: 49°58'09,13" северной широты, 41°54'07,72" восточной долготы) по административной границе в южном направлении до точки смежества административных границ Алексеевского и Кумылженского муниципальных районов Волгоградской области и Шолоховского муниципального района Ростовской области (координаты: 49°55'04,22" северной широты, 41°50'02,67" восточной долготы).

Южная граница: от точки смежества административных границ Алексеевского и Кумылженского муниципальных районов Волгоградской области и Шолоховского муниципального района Ростовской области (координаты: 49°55'04,22" северной широты, 41°50'02,67" восточной долготы) по административной границе Алексеевского муниципального района Волгоградской области и Шолоховского муниципального района Ростовской области в западном направлении до точки смежества административных границ Алексеевского, Нехаевского муниципальных районов Волгоградской области и Шолоховского муниципального района Ростовской области (координаты: 49°57'16,67" северной широты, 41°39'11,31" восточной долготы).

Западная граница: от точки смежества административных границ Алексеевского, Нехаевского муниципальных районов Волгоградской области и Шолоховского муниципального района Ростовской области (координаты: 49°57'16,67" северной широты, 41°39'11,31" восточной долготы) по административной границе Алексеевского и Нехаевского муниципальных районов в северном направлении до точки пересечения балкой Сухая Песковатка (координаты: 50°04'32,83" северной широты, 41°43'16,67" восточной долготы) административной границы Алексеевского и Нехаевского муниципальных районов.

## 2. Быковский муниципальный район

### 2.1. Охотничье угодье "Быковское"

Северная граница: от точки смежества административных границ Быковского, Николаевского, Палласовского муниципальных районов (от точки с координатами 49°42'57" северной широты, 46°03'09" восточной долготы) по границе Быковского и Николаевского муниципальных районов на запад через точку с координатами 49°42'59" северной широты, 45°43'33" восточной долготы до Волгоградского водохранилища (координаты: 49°56'37" северной широты, 45°24'24" восточной долготы).

Западная граница: от места выхода границы Быковского и Николаевского муниципальных районов к Волгоградскому водохранилищу (от точки с координатами 49°56'37" северной широты, 45°24'24" восточной долготы) по левому берегу Волгоградского водохранилища на юг до ст-цы Степано-Разинской (координаты: 49°26'42" северной широты, 45°06'37" восточной долготы).

Южная граница: от ст-цы Степано-Разинской (от точки с координатами 49°26'42" северной широты, 45°06'37" восточной долготы) по асфальтированной дороге на восток до пос.Катричев, от него по грейдерной дороге на юго-восток до пос.Маяк Октября (координаты: 49°14'31" северной широты, 45°39'31" восточной долготы).

Восточная граница: от пос.Маяк Октября (от точки с координатами 49°14'31" северной широты, 45°39'31" восточной долготы) по административной границе Ленинского и Палласовского муниципальных районов на север, затем по административной границе Быковского и Палласовского муниципальных районов до точки с координатами 49°37'53" северной широты, 45°39'27" восточной долготы, далее по административной границе Быковского и Палласовского муниципальных районов на восток до точки с координатами 49°37'47" северной широты, 45°03'11" восточной долготы, затем по административной границе Быковского и Палласовского муниципальных районов на север до точки смежества административных границ Быковского, Николаевского, Палласовского муниципальных районов (координаты: 49°42'57" северной широты, 46°03'09" восточной долготы).

## 2.2. Быковское общедоступное охотничье угодье

Северная граница: от ст-цы Степано-Разинской по автомобильной дороге "Степано-Разинская – Катричев" (18 ОП МЗ 18Н-5) на восток до пос.Катричев.

Юго-восточная граница: от пос.Катричев по автомобильной дороге "Самара – Пугачев – Энгельс – Волгоград – Победа – Солдатско-Степное – Катричев – Маяк Октября"(18 ОП МЗ 18Н-4) на юг до пересечения административной границы Быковского и Ленинского муниципальных районов в точке с координатами 49°17'57,50" северной широты, 45°34'24,50" восточной долготы, далее по административной границе Быковского и Ленинского муниципальных районов в юго-западном направлении через точки с координатами 49°17'34,50" северной широты, 45°33'52,50" восточной долготы; 49°17'07" северной широты, 45°34'31" восточной долготы; 49°15'48,50" северной широты, 45°32'17,00" восточной долготы; 49°14'31,50" северной широты, 45°34'23,00" восточной долготы; 49°12'37" северной широты, 45°31'54" восточной долготы; 49°11'42" северной широты, 45°30'02" восточной долготы; 49°11'47" северной широты, 45°29'11" восточной долготы;

49°11'03"	северной	широты,	45°27'57"	восточной	долготы;
49°11'00"	северной	широты,	45°27'18"	восточной	долготы;
49°09'54"	северной	широты,	45°25'52"	восточной	долготы;
49°10'30"	северной	широты,	45°25'15"	восточной	долготы;
49°09'33"	северной	широты,	45°23'07"	восточной	долготы;
49°08'58"	северной	широты,	45°23'43"	восточной	долготы

до места смежества административных границ Быковского, Ленинского и Среднеахтубинского муниципальных районов в точке с координатами 49°06'54" северной широты, 45°19'53" восточной долготы, затем по административной границе Быковского и Среднеахтубинского муниципальных районов в северо-западном направлении через точки с координатами 49°07'06" северной широты, 45°17'27" восточной долготы; 49°07'36" северной широты, 45°13'55" восточной долготы; 49°08'35" северной широты, 45°13'35" восточной долготы; 49°08'47" северной широты, 45°08'27" восточной долготы до пересечения административной границей Быковского и Среднеахтубинского муниципальных районов автомобильной дороги "Самара – Пугачев – Энгельс – Волгоград" (18 ОП РЗ 18Р-2) в точке с координатами 49°08'00,50" северной широты, 45°06'01,50" восточной долготы, далее по автомобильной дороге "Самара – Пугачев – Энгельс – Волгоград" (18 ОП РЗ 18Р-2) на юг до автомобильной дороги "Рахинка – Красный Партизан" (18 ОП МЗ 18Н-122), затем по этой дороге на запад до с.Рахинка.

Западная граница: от с.Рахинка на север по береговому комплексу Волгоградского водохранилища до ст-цы Степано-Разинской.

### 3. Городищенский муниципальный район

#### 3.1. Охотничье угодье "Варваровское"

Северная граница: от пос.Новый Рогачик по автомобильной дороге "Волгоград – Каменск-Шахтинский" (00 ОП ФЗ А-260) в восточном направлении до места пересечения с границей городского округа город-герой Волгоград.

Восточная граница: от места пересечения автомобильной дороги "Волгоград – Каменск-Шахтинский" (00 ОП ФЗ А-260) с границей городского округа город-герой Волгоград по административной границе городского округа город-герой Волгоград в южном направлении до Волго-Донского судоходного канала.

Юго-западная граница: от места выхода границы городского округа город-герой Волгоград к Волго-Донскому судоходному каналу по правому берегу Волго-Донского судоходного канала до автомобильного моста около с.Червлёное, от этого автомобильного моста в северо-западном направлении по асфальтированной дороге через пос.Нариман, пос.Заря, пос.Береславка до асфальтированного поворота на пос.Новый Рогачик, от этого поворота по асфальтированной дороге до пос.Новый Рогачик.

### 3.2. Охотничье угодье "Городищенское"

Северная граница: от точки смежества административных границ Быковского, Николаевского, Палласовского муниципальных районов (от точки с координатами 49°42'57" северной широты, 46°03'09" восточной долготы) по границе Быковского и Николаевского муниципальных районов на запад через точку с координатами 49°42'59" северной широты, 45°43'33" восточной долготы до Волгоградского водохранилища (координаты: 49°56'37" северной широты, 45°24'24" восточной долготы).

Западная граница: от места выхода границы Быковского и Николаевского муниципальных районов к Волгоградскому водохранилищу (от точки с координатами 49°56'37" северной широты, 45°24'24" восточной долготы) по левому берегу Волгоградского водохранилища на юг до ст-цы Степано-Разинской (координаты: 49°26'42" северной широты, 45°06'37" восточной долготы).

Южная граница: от ст-цы Степано-Разинской (от точки с координатами 49°26'42" северной широты, 45°06'37" восточной долготы) по асфальтированной дороге на восток до пос.Катричев, от него на юго-восток по грейдерной дороге до пос.Маяк Октября (координаты: 49°14'31" северной широты, 45°39'31" восточной долготы).

Восточная граница: от пос.Маяк Октября (от точки с координатами 49°14'31" северной широты, 45°39'31" восточной долготы) на север по административной границе Ленинского и Палласовского муниципальных районов, далее по административной границе Быковского и Палласовского муниципальных районов до точки с координатами 49°37'53" северной широты, 45°39'27" восточной долготы, затем по административной границе Быковского и Палласовского муниципальных районов на восток до точки с координатами 49°37'47" северной широты, 45°03'11" восточной долготы, далее по административной границе Быковского и Палласовского муниципальных районов на север до точки смежества административных границ Быковского, Николаевского, Палласовского муниципальных районов (координаты: 49°42'57" северной широты, 46°03'09" восточной долготы).

## 4. Даниловский муниципальный район

### 4.1. Охотничье угодье "Березовское"

Северная граница: от пос.Профсоюзник по автомобильной дороге Н-16 "Профсоюзник – Белые Пруды" (18 ОП МЗ 18Н-16) до х.Белые Пруды и автомобильной дороги К-28 "Лобойково – Белые Пруды – Матышево" (18 ОП РЗ 18К-28), далее по этой автомобильной дороге до с.Лобойково и автомобильной дороги К-29 "Рудня – Даниловка" (18 ОП РЗ 18К-29).

Восточная граница: от с.Лобойково по автомобильной дороге К-29 "Рудня – Даниловка" (18 ОП РЗ 18К-29) до р.п.Даниловка и автомобильной дороги К-10 "Михайловка (км 29,4) – Даниловка – Котово" (18 ОП РЗ 18К-10), далее по автомобильной дороге до точки примыкания автомобильной дороги К-8 "Фролово – Даниловка" (18 ОП РЗ 18К-8) южнее х.Красного, затем по автомобильной дороге в юго-западном направлении до точки пересечения административной границы Даниловского и Фроловского муниципальных районов.

Южная граница: от точки пересечения административной границы Даниловского и Фроловского муниципальных районов автомобильной дорогой К-8 "Фролово – Даниловка" (18 ОП РЗ 18К-8) по административной границе до точки пересечения рекой Медведица в точке впадения в нее реки Березовая (координаты: 50°12'17,74" северной широты, 43°49'42,06" восточной долготы), далее по середине реки до точки, расположенной на середине русла реки Медведица на южной окраине ст-цы Сергиевской (координаты: 50°13'58,15" северной широты, 43°46'26,77" восточной долготы), затем по западной и северной окраинам населенного пункта до автодороги с покрытием (шоссе), ведущей к ст-це Сергиевской от автомобильной дороги К-10 "Михайловка (км 29,4) – Даниловка – Котово" (18 ОП РЗ 18К-10) (координаты: 50°14'33,92" северной широты, 43°46'20,59" восточной долготы), далее по автодороге с покрытием (шоссе), ведущей к ст-це Сергиевской, в северном направлении до автомобильной дороги К-10 "Михайловка (км 29,4) – Даниловка – Котово" (18 ОП РЗ 18К-10) и по этой дороге в западном направлении до точки пересечения административной границы Даниловского муниципального района и городского округа город Михайловка.

Западная граница: от точки пересечения административной границы Даниловского муниципального района и городского округа город Михайловка автомобильной дорогой К-10 "Михайловка (км 29,4) – Даниловка – Котово" (18 ОП РЗ 18К-10) по административной границе в северном направлении до точки пересечения административной границы полевой дорогой (координаты: 50°26'34,50" северной широты, 43°46'12,14" восточной долготы), далее по этой дороге в северо-восточном направлении до пос.Профсоюзник.

#### 4.2. Охотничье угодье "Кувшиновское"

Северная граница: от точки примыкания автомобильной дороги К-8 "Фролово – Даниловка" (18 ОП РЗ 18К-8) к автомобильной дороге К-10 "Михайловка (км 29,4) – Даниловка – Котово" (18 ОП РЗ 18К-10) южнее х.Красного по автомобильной дороге К-10 "Михайловка (км 29,4) – Даниловка – Котово" (18 ОП РЗ 18К-10) в северо-восточном направлении до точки примыкания к этой дороге участка автомобильной дороги

К-10-9 "Подъезд от автомобильной дороги "Михайловка (км 29,4) – Даниловка – Котово" к с.Орехово" (18 ОП РЗ 18К-10-9), далее по этому участку автомобильной дороги в северо-восточном направлении до ст-цы Островской, затем от населенного пункта по автомобильной дороге К-30 "Красный Яр – Бурлук – Островская" (18 ОП РЗ 18К-30) до х.Тарасов, затем от точки на северной окраине населенного пункта (координаты: 50°29'49,98" северной широты, 44°29'04,66" восточной долготы) по прямой на запад до точки, расположенной на середине русла реки Медведица (координаты: 50°29'49,98" северной широты, 44°28'30,68" восточной долготы), далее вверх по середине реки до точки пересечения рекой Медведица административной границы Даниловского и Руднянского муниципальных районов (координаты: 50°33'16,86" северной широты, 44°28'05,97" восточной долготы), затем вверх по середине реки и по административной границе муниципальных районов до места впадения в реку Медведица реки Бурлук и точки смежества административных границ Даниловского, Руднянского и Котовского муниципальных районов, далее вверх по середине реки и по административной границе муниципальных районов до места впадения в реку Бурлук реки Казачья (Малый Бурлук) (координаты: 50°32'22,01" северной широты, 44°32'27,79" восточной долготы).

Восточная граница: от места впадения в реку Бурлук реки Казачья (Малый Бурлук) (координаты: 50°32'22,01" северной широты, 44°32'27,79" восточной долготы) вверх по середине русла реки Казачья (Малый Бурлук) и по административной границе Даниловского и Котовского муниципальных районов до точки слияния рек Казачья (Малый Бурлук) и Бурлучок, далее вверх по середине реки Бурлучок до точки пересечения этой рекой административной границы Даниловского и Котовского муниципальных районов (координаты: 50°27'37,32" северной широты, 44°37'48,06" восточной долготы), затем по административной границе в юго-западном направлении до точки смежества административных границ Даниловского, Ольховского и Котовского муниципальных районов (координаты: 50°09'42,91" северной широты, 44°24'26,64" восточной долготы).

Южная граница: от точки смежества административных границ Даниловского, Ольховского и Котовского муниципальных районов (координаты: 50°09'42,91" северной широты, 44°24'26,64" восточной долготы) в западном направлении по административной границе Даниловского и Ольховского, затем Даниловского и Фроловского муниципальных районов до точки пересечения административной границы Даниловского и Фроловского муниципальных районов линией электропередачи (координаты: 50°07'26,59" северной широты, 43°59'24,58" восточной долготы).

Западная граница: от точки пересечения административной границы Даниловского и Фроловского муниципальных районов линией электропередачи (координаты: 50°07'26,59" северной широты, 43°59'24,58" восточной долготы) в северном направлении по административной границе

до точки пересечения автомобильной дорогой К-8 "Фролово – Даниловка" (18 ОП РЗ 18К-8), далее по этой дороге в северо-восточном направлении до точки примыкания к автомобильной дороге К-10 "Михайловка (км 29,4) – Даниловка – Котово" (18 ОП РЗ 18К-10) южнее х.Красного.

#### 4.3. Охотничье угодье "Островское"

Северная граница: от точки пересечения административной границы Даниловского и Руднянского муниципальных районов автомобильной дорогой К-28 "Лобойково – Белые Пруды – Матышево" (18 ОП РЗ 18К-28) по административной границе в юго-восточном направлении до точки пересечения рекой Медведица (координаты: 50°33'16,86" северной широты, 44°28'05,97" восточной долготы).

Восточная граница: от точки пересечения рекой Медведица административной границы Даниловского и Руднянского муниципальных районов (координаты: 50°33'16,86" северной широты, 44°28'05,97" восточной долготы) по середине реки до точки, расположенной на середине русла реки Медведица (координаты: 50°29'49,98" северной широты, 44°28'30,68" восточной долготы), далее по прямой на восток до точки на северной окраине х.Тарасов (координаты: 50°29'49,98" северной широты, 44°29'04,66" восточной долготы), затем от населенного пункта по автомобильной дороге К-30 "Красный Яр – Бурлук – Островская" (18 ОП РЗ 18К-30) до ст-цы Островской, далее от населенного пункта по участку автомобильной дороги К-10-9 "Подъезд от автомобильной дороги "Михайловка (км 29,4) – Даниловка – Котово" к с.Орехово" (18 ОП РЗ 18К-10-9) до точки примыкания к автомобильной дороге К-10 "Михайловка (км 29,4) – Даниловка – Котово" (18 ОП РЗ 18К-10), затем по этой дороге до х.Филин.

Южная граница: от х.Филин по автомобильной дороге К-10 "Михайловка (км 29,4) – Даниловка – Котово" (18 ОП РЗ 18К-10) до точки примыкания к ней автомобильной дороги К-8 "Фролово – Даниловка" (18 ОП РЗ 18К-8) южнее х.Красного.

Западная граница: от точки примыкания автомобильной дороги К-8 "Фролово – Даниловка" (18 ОП РЗ 18К-8) к автомобильной дороге К-10 "Михайловка (км 29,4) – Даниловка – Котово" (18 ОП РЗ 18К-10) южнее х.Красного по автомобильной дороге К-10 "Михайловка (км 29,4) – Даниловка – Котово" (18 ОП РЗ 18К-10) до р.п.Даниловка, далее от населенного пункта по автомобильной дороге К-29 "Рудня – Даниловка" (18 ОП РЗ 18К-29) до с.Лобойково, затем от населенного пункта по автомобильной дороге К-28 "Лобойково – Белые Пруды – Матышево" (18 ОП РЗ 18К-28) до пос.Белые Пруды и от населенного пункта по этой дороге в северном направлении до точки пересечения административной границы Даниловского и Руднянского муниципальных районов.

#### 4.4. Даниловское общедоступное охотничье угодье

Северная граница: от точки смежества административных границ Даниловского муниципального района, городского округа город Михайловка и Еланского муниципального района (координаты: 50°33'39,76" северной широты, 43°43'52,29" восточной долготы) по административной границе в северо-восточном направлении до точки смежества административных границ Даниловского, Руднянского и Еланского муниципальных районов (координаты: 50°43'36,21" северной широты, 44°01'42,34" восточной долготы).

Восточная граница: от точки смежества административных границ Даниловского, Руднянского и Еланского муниципальных районов (координаты: 50°43'36,21" северной широты, 44°01'42,34" восточной долготы) по административной границе до точки пересечения административной границы Даниловского и Руднянского муниципальных районов автомобильной дорогой К-28 "Лобойково – Белые Пруды – Матышево" (18 ОП РЗ 18К-28), далее по этой дороге в южном направлении до пос.Белые Пруды.

Южная граница: от пос.Белые Пруды по автомобильной дороге Н-16 "Профсоюзник – Белые Пруды" (18 ОП МЗ 18Н-16) до пос.Профсоюзник, далее от населенного пункта по полевой дороге в юго-западном направлении до точки пересечения административной границы Даниловского муниципального района и городского округа город Михайловка (координаты: 50°26'34,50" северной широты, 43°46'12,14" восточной долготы).

Западная граница: от точки пересечения полевой дорогой административной границы Даниловского муниципального района и городского округа город Михайловка (координаты: 50°26'34,50" северной широты, 43°46'12,14" восточной долготы) по административной границе в северном направлении до точки смежества административных границ Даниловского муниципального района, городского округа город Михайловка и Еланского муниципального района (координаты: 50°33'39,76" северной широты, 43°43'52,29" восточной долготы).

### 5. Дубовский муниципальный район

#### 5.1. Охотничье угодье "Балыклейское"

Северная граница: от х.Полунино в северо-восточном направлении через точку с координатами 49°39'20" северной широты, 44°55'31" восточной долготы, далее по административной границе Дубовского и Ольховского муниципальных районов в северо-восточном направлении через точки с координатами 49°40'34" северной широты, 44°56'29" восточной долготы;

49°40'53" северной широты, 45°00'44" восточной долготы;  
 49°44'07" северной широты, 45°03'51" восточной долготы;  
 49°42'02" северной широты, 45°06'13" восточной долготы;  
 49°42'01" северной широты, 45°08'06" восточной долготы;  
 49°45'13" северной широты, 45°08'38" восточной долготы  
 до точки смежества административных границ Дубовского, Ольховского и Камышинского муниципальных районов (координаты: 49°46'18" северной широты, 45°10'49" восточной долготы), затем по административной границе Дубовского и Камышинского муниципальных районов в восточном направлении через точку с координатами 49°46'18" северной широты, 45°12'36" восточной долготы до Волгоградского водохранилища (координаты: 49°45'30" северной широты, 45°16'25" восточной долготы).

Восточная граница: от места выхода административной границы Дубовского и Камышинского муниципальных районов к Волгоградскому водохранилищу (координаты: 49°45'30" северной широты, 45°16'25" восточной долготы) по правому берегу Волгоградского водохранилища в южном направлении до с.Горная Пролейка.

Южная граница: от с.Горная Пролейка по асфальтированной дороге до автодороги "Волгоград – Саратов".

Западная граница: от поворота на с.Горная Пролейка в северном направлении по автодороге "Волгоград – Саратов" до автомобильного моста через Горно-Балыклейский залив. Далее по реке Голая, реке Холостая до х.Полунино.

## 5.2. Охотничье угодье "Дубовское"

Северо-восточная граница: от места пересечения рекой Бердия административной границы Дубовского и Иловлинского муниципальных районов (от точки с координатами 49°26'41" северной широты, 44°26'49" восточной долготы) по реке Бердия в восточном направлении до реки Бердейка, затем вверх по течению реки Бердейка до с.Малая Ивановка, от с.Малая Ивановка по асфальтированной дороге в юго-западном направлении до старого грейдера (координаты: 49°20'19" северной широты, 44°30'33" восточной долготы), далее по старому грейдеру в юго-восточном направлении через точку с координатами 49°16'46" северной широты, 44°37'51" восточной долготы, затем по асфальтированной дороге до г.Дубовки.

Южная граница: от г.Дубовка в юго-западном направлении по берегу Волгоградского водохранилища до административной границы Дубовского и Городищенского муниципальных районов (координаты: 48°57'08" северной широты, 44°41'51" восточной долготы), далее в северо-восточном направлении по административной границе Дубовского и Городищенского муниципальных районов через точку

с координатами 48°57'15" северной широты, 44°40'36" восточной долготы до точки смежества административных границ Дубовского, Городищенского и Иловлинского муниципальных районов (координаты: 49°06'27" северной широты, 44°23'19" восточной долготы).

Западная граница: от точки смежества административных границ Дубовского, Городищенского и Иловлинского муниципальных районов (от точки с координатами 49°06'27" северной широты, 44°23'19" восточной долготы) в северном направлении по административной границе Дубовского и Иловлинского муниципальных районов до реки Бердия.

### 5.3. Охотничье угодье "Ивановское"

Северная граница: от устья реки Бердейка на восток по реке Бердия до с.Усть-Погожье (координаты: 49°28'04" северной широты, 44°39'06" восточной долготы), далее от с.Усть-Погожье по асфальтированной дороге в восточном направлении до с.Горная Пролейка.

Восточная граница: от с.Горная Пролейка по правому берегу Волгоградского водохранилища в южном направлении до г.Дубовки.

Юго-западная граница: от г.Дубовки в северо-западном направлении по асфальтированной дороге на с.Давыдовка до точки с координатами 49°16'47" северной широты, 44°37'51" восточной долготы, далее по старому грейдеру в северо-западном направлении до асфальтированной дороги на с.Малая Ивановка (координаты: 49°20'20" северной широты, 44°30'33" восточной долготы), затем по асфальтированной дороге до с.Малая Ивановка, далее в северном направлении по реке Бердейка до реки Бердия.

### 5.4. Охотничье угодье "Усть-Погожинское"

Северо-западная граница: от с.Усть-Погожье в северном направлении по грейдерной дороге до с.Семеновка, далее по грейдерной дороге на пос.Октябрьский до административной границы Дубовского и Ольховского муниципальных районов (координаты: 49°20'20" северной широты, 44°30'33" восточной долготы), затем по административной границе Дубовского и Ольховского муниципальных районов в северо-восточном направлении через точки с координатами

49°33'51"	северной широты,	44°34'14"	восточной долготы;
49°33'26"	северной широты,	44°38'42"	восточной долготы;
49°34'44"	северной широты,	44°41'14"	восточной долготы;
49°33'23"	северной широты,	44°42'59"	восточной долготы;
49°35'32"	северной широты,	44°47'04"	восточной долготы;
49°37'25"	северной широты,	44°47'21"	восточной долготы;
49°38'53"	северной широты,	44°50'15"	восточной долготы;
49°40'05"	северной широты,	44°51'46"	восточной долготы;
49°39'20"	северной широты,	44°55'31"	восточной долготы,

далее в южном направлении до х.Полунино, затем по реке Холостая вниз по течению до реки Голая, далее по реке Голая вниз по течению до автомобильного моста через Горно-Балыклейский залив.

Восточная граница: от автомобильного моста через Горно-Балыклейский залив в южном направлении по автодороге "Волгоград – Саратов" до пересечения с асфальтированной дорогой на с.Усть-Погожье.

Южная граница: от места пересечения автодороги "Волгоград – Саратов" с асфальтированной дорогой на с.Усть-Погожье по асфальтированной дороге в северо-западном направлении до с.Усть-Погожье.

## 6. Еланский муниципальный район

### 6.1. Охотничье угодье "Еланское"

Северная граница: от точки пересечения административной границы Еланского и Киквидзенского муниципальных районов с границей Волгоградской и Саратовской областей (координаты: 51°00'57" северной широты, 43°24'06" восточной долготы) по границе Волгоградской и Саратовской областей в восточном направлении через точки с координатами 51°02'53" северной широты, 43°30'15" восточной долготы; 51°03'35" северной широты, 43°33'50" восточной долготы; 51°03'23" северной широты, 43°39'51" восточной долготы, далее в северном направлении до точки с координатами 51°07'01" северной широты, 43°40'40" восточной долготы, затем в юго-восточном направлении до пересечения с автомобильной дорогой "Елань – Самойловка" (К-6) (координаты: 51°06'27" северной широты, 43°41'44" восточной долготы), далее в восточном направлении через точки с координатами 51°05'59" северной широты, 43°50'59" восточной долготы; 51°09'40" северной широты, 43°55'11" восточной долготы; 51°09'31" северной широты, 44°01'07" восточной долготы; 51°04'21" северной широты, 44°01'05" восточной долготы; 51°04'20" северной широты, 44°03'04" восточной долготы; 51°07'30" северной широты, 44°07'04" восточной долготы; 51°07'10" северной широты, 44°08'31" восточной долготы; 51°06'25" северной широты, 44°07'53" восточной долготы; 51°05'37" северной широты, 44°10'58" восточной долготы до точки смежества границы Волгоградской и Саратовской областей и административных границ Еланского и Жирновского муниципальных районов (координаты: 51°08'39" северной широты, 44°12'46" восточной долготы).

Восточная граница: от точки смежества административных границ Волгоградской и Саратовской областей и административных границ Еланского и Жирновского муниципальных районов (от точки с координатами 51°08'39" северной широты, 44°12'46" восточной долготы)

по границе Еланского и Жирновского муниципальных районов в восточном направлении до точки с координатами 51°08'17" северной широты, 44°15'39" восточной долготы, далее в южном направлении до точки смежества административных границ Еланского, Жирновского и Руднянского муниципальных районов (координаты: 51°02'50" северной широты, 44°12'50" восточной долготы), затем по административной границе Еланского и Руднянского муниципальных районов в юго-западном направлении через точки с координатами 50°52'29" северной широты, 44°06'29" восточной долготы; 50°52'51" северной широты, 44°04'37" восточной долготы до пересечения с автомобильной дорогой "Елань – Рудня" (К-5) (координаты: 50°52'38" северной широты, 44°04'40" восточной долготы).

Южная граница: от места пересечения административной границы Еланского и Руднянского муниципальных районов автомобильной дорогой "Елань – Рудня" (К-5) (координаты: 50°52'38" северной широты, 44°04'40" восточной долготы) по этой дороге до р.п.Елань, далее по автомобильной дороге "Самойловка (Саратовская область) – Елань – Преображенская – Новоаннинский – Алексеевская" (18 ОП РЗ 18К-6) в западном направлении до административной границы Еланского и Киквидзенского муниципальных районов (координаты: 50°49'36" северной широты, 43°24'45" восточной долготы), затем по административной границе Еланского и Киквидзенского муниципальных районов в северном направлении через точки с координатами 50°51'54" северной широты, 43°26'31" восточной долготы; 50°52'21" северной широты, 43°29'03" восточной долготы; 50°52'47" северной широты, 43°27'58" восточной долготы; 50°52'00" северной широты, 43°23'42" восточной долготы; 50°53'18" северной широты, 43°19'24" восточной долготы; 50°55'03" северной широты, 43°19'39" восточной долготы; 50°58'08" северной широты, 43°25'03" восточной долготы до точки смежества административных границ Еланского и Киквидзенского муниципальных районов и границы Волгоградской и Саратовской областей (координаты: 51°00'57" северной широты, 43°24'06" восточной долготы).

## 6.2. Охотничье угодье "Терсинское"

Северная граница: от места пересечения административной границы Еланского и Киквидзенского муниципальных районов автомобильной дорогой "Самойловка (Саратовская область) – Елань – Преображенская – Новоаннинский – Алексеевская" (18 ОП РЗ 18К-6) (от точки с координатами 50°49'35" северной широты, 43°24'45" восточной долготы) по этой дороге в восточном направлении до р.п.Елань, далее по автомобильной дороге "Жирновск – Рудня – Вязовка – Михайловка – Кумылженская"

(18 ОП РЗ 18К-5) в восточном направлении до пересечения с административной границей Еланского и Руднянского муниципальных районов (координаты: 50°52'37" северной широты, 44°04'39" восточной долготы).

Юго-восточная граница: от места пересечения административной границы Еланского и Руднянского муниципальных районов автомобильной дорогой "Жирновск – Рудня – Вязовка – Михайловка – Кумылженская" (18 ОП РЗ 18К-5) (от точки с координатами 50°52'37" северной широты, 44°04'39" восточной долготы) по административной границе в юго-западном направлении через точку с координатами 50°51'14" северной широты, 44°02'11" восточной долготы до точки смежества административных границ Еланского, Руднянского и Даниловского муниципальных районов (координаты: 50°43'30" северной широты, 44°01'37" восточной долготы), далее по административной границе Еланского и Даниловского муниципальных районов в юго-западном направлении через точки с координатами 50°41'54" северной широты, 43°59'55" восточной долготы; 50°42'21" северной широты, 43°54'39" восточной долготы; 50°36'50" северной широты, 43°51'05" восточной долготы; 50°32'37" северной широты, 43°44'54" восточной долготы до точки смежества административных границ Еланского и Даниловского муниципальных районов и городского округа город Михайловка (координаты: 50°33'36" северной широты, 43°43'54" восточной долготы), затем в западном направлении по административной границе Еланского муниципального района и городского округа город Михайловка через точки с координатами 50°34'22" северной широты, 43°35'11" восточной долготы; 50°28'30" северной широты, 43°31'34" восточной долготы до точки смежества административных границ Еланского муниципального района, городского округа город Михайловка и Киквидзенского муниципального района (координаты: 50°32'07" северной широты, 43°23'43" восточной долготы).

Западная граница: от точки смежества административных границ Еланского муниципального района, городского округа город Михайловка и Киквидзенского муниципального района (координаты: 50°32'07" северной широты, 43°23'43" восточной долготы) в северном направлении по административной границе Еланского и Киквидзенского муниципальных районов через точки с координатами 50°36'38" северной широты, 43°30'33" восточной долготы; 50°45'15" северной широты, 43°24'29" восточной долготы до пересечения с автомобильной дорогой "Самойловка (Саратовская область) – Елань – Преображенская – Новоаннинский – Алексеевская" (18 ОП РЗ 18К-6) (координаты: 50°49'35" северной широты, 43°24'45" восточной долготы).

## 7. Жирновский муниципальный район

### 7.1. Охотничье угодье "Добринское"

Северная граница: от точки пересечения административной границы Жирновского и Руднянского муниципальных районов с автомобильной дорогой К-5 "Жирновск – Рудня – Вязовка – Михайловка – Кумылженская – Вешенская (Ростовская область)" (в границах Волгоградской области) (18 ОП РЗ 18К-5) по этой автомобильной дороге до точки примыкания к ней автомобильной дороги А-1 "Калининск (Саратовская область) – Жирновск – Котово – Камышин" (в границах Волгоградской области) (18 ОП РЗ 18А-1), далее по этой автомобильной дороге в северном направлении до моста через реку Медведица и с.Медведица, затем от населенного пункта в южном направлении по автодороге с покрытием (шоссе) до точки примыкания к автомобильной дороге А-1 "Калининск (Саратовская область) – Жирновск – Котово – Камышин" (в границах Волгоградской области) (18 ОП РЗ 18А-1) на восточной окраине г.Жирновска, далее в южном направлении по этой дороге до р.п.Линево и точки примыкания автомобильной дороги К-17 "Линево – Алешники – Подчинный – Каменский (Саратовская область)" (в границах Волгоградской области) (18 ОП РЗ 18К-17), затем по этой автомобильной дороге в восточном направлении через населенные пункты Алешники, Подчинный, Макаровка до точки пересечения административных границ Жирновского муниципального района Волгоградской области и Красноармейского муниципального района Саратовской области.

Восточная граница: от точки пересечения административных границ Жирновского муниципального района Волгоградской области и Красноармейского муниципального района Саратовской области автомобильной дорогой К-17 "Линево – Алешники – Подчинный – Каменский (Саратовская область)" (в границах Волгоградской области) (18 ОП РЗ 18К-17) в южном направлении по административной границе Жирновского муниципального района Волгоградской области и Красноармейского муниципального района Саратовской области до точки, расположенной на административной границе Жирновского муниципального района Волгоградской области и Красноармейского муниципального района Саратовской области (координаты: 50°45'42,83" северной широты, 45°17'01,17" восточной долготы).

Южная граница: от точки, расположенной на административной границе Жирновского муниципального района Волгоградской области и Красноармейского муниципального района Саратовской области (координаты: 50°45'42,83" северной широты, 45°17'01,17" восточной долготы), по прямой на запад до с.Вишневое, далее от населенного пункта по автодороге с покрытием (шоссе) до с.Верхняя Добринка, затем от населенного пункта по автомобильной дороге Н-31 "Морозово –

Верхняя Добринка" (18 ОП МЗ 18Н-31) до точки примыкания этой автомобильной дороги к участку дороги А-1-б "Подъезд от автомобильной дороги "Калининск (Саратовская область) – Жирновск – Котово – Камышин" к с.Морозово" (18 ОП РЗ 18А-1-6), далее по этому участку автомобильной дороги до точки пересечения границ земель р.п.Красный Яр, затем в северо-западном направлении по границам земель р.п.Красный Яр до полевой дороги (координаты: 50°43'23,15" северной широты, 44°44'09,00" восточной долготы), далее по полевой дороге до точки с координатами 50°43'16,96" северной широты, 44°42'52,89" восточной долготы, затем от этой точки в юго-западном направлении до точки, расположенной на административной границе Жирновского и Руднянского муниципальных районов и середине реки Медведица (координаты: 50°42'57,30" северной широты, 44°42'42,54" восточной долготы).

Западная граница: от точки, расположенной на административной границе Жирновского и Руднянского муниципальных районов и середине реки Медведица (координаты: 50°42'57,30" северной широты, 44°42'42,54" восточной долготы), по середине реки и административной границе до точки пересечения административной границы Жирновского и Руднянского муниципальных районов автомобильной дорогой К-5 "Жирновск – Рудня – Вязовка – Михайловка – Кумылженская – Вешенская (Ростовская область)" (в границах Волгоградской области) (18 ОП РЗ 18К-5).

## 7.2. Охотничье угодье "Жирновское"

Северная граница: от точки пересечения административной границы Жирновского муниципального района Волгоградской области и Калининского муниципального района Саратовской области рекой Медведица (координаты: 51°08'54,46" северной широты, 44°47'21,87" восточной долготы) в юго-восточном направлении сначала по административной границе Жирновского муниципального района Волгоградской области и Калининского муниципального района Саратовской области, затем Жирновского муниципального района Волгоградской области и Лысогорского муниципального района Саратовской области до точки смежества административных границ Жирновского муниципального района Волгоградской области, Лысогорского и Красноармейского муниципальных районов Саратовской области.

Восточная граница: от точки смежества административных границ Жирновского муниципального района Волгоградской области, Лысогорского и Красноармейского муниципальных районов Саратовской области в южном направлении по административной границе до точки пересечения административной границы Жирновского муниципального района Волгоградской области и Красноармейского муниципального района Саратовской области автомобильной дорогой К-17 "Линево – Алешники – Подчинный – Каменский (Саратовская область)" (в границах Волгоградской области) (18 ОП РЗ 18К-17).

Южная граница: от точки пересечения административной границы Жирновского муниципального района Волгоградской области и Красноармейского муниципального района Саратовской области автомобильной дорогой К-17 "Линево – Алешники – Подчинный – Каменский (Саратовская область)" (в границах Волгоградской области) (18 ОП РЗ 18К-17) по автомобильной дороге в западном направлении до р.п.Линево и точки примыкания к автомобильной дороге А-1 "Калининск (Саратовская область) – Жирновск – Котово – Камышин" (в границах Волгоградской области) (18 ОП РЗ 18А-1).

Западная граница: от р.п.Линево и точки примыкания автомобильной дороги К-17 "Линево – Алешники – Подчинный – Каменский (Саратовская область)" (в границах Волгоградской области) (18 ОП РЗ 18К-17) к автомобильной дороге А-1 "Калининск (Саратовская область) – Жирновск – Котово – Камышин" (в границах Волгоградской области) (18 ОП РЗ 18А-1) в северном направлении до восточной окраины г.Жирновска, далее в северном направлении от г.Жирновска по автодороге с покрытием (шоссе) до южной окраины с.Медведица, затем по прямой на северо-запад до точки пересечения реки Медведица линией электропередачи (координаты: 51°04'27,94" северной широты, 44°48'48,02" восточной долготы), далее вверх по течению реки до моста через реку Медведица, затем от моста в юго-западном направлении по автодороге с покрытием (шоссе) до точки примыкания автодороги с покрытием (шоссе) к автомобильной дороге А-1 "Калининск (Саратовская область) – Жирновск – Котово – Камышин" (в границах Волгоградской области) (18 ОП РЗ 18А-1), далее в северо-западном направлении по этой автодороге до точки примыкания автодороги с покрытием (шоссе), затем в северном направлении по автодороге с покрытием (шоссе) до с.Большая Князевка, далее от населенного пункта и точки, расположенной на середине реки Медведица (координаты: 51°07'43,02" северной широты, 44°45'43,91" восточной долготы), по середине реки до точки пересечения административной границы Жирновского муниципального района Волгоградской области и Калининского муниципального района Саратовской области рекой Медведица (координаты: 51°08'54,46" северной широты, 44°47'21,87" восточной долготы).

### 7.3. Охотничье угодье "Тетеревятское"

Северная граница: от точки, расположенной на административной границе Жирновского и Руднянского муниципальных районов и середине реки Медведица (координаты: 50°42'57,30" северной широты, 44°42'42,54" восточной долготы), в северо-восточном направлении до полевой дороги (координаты: 50°43'16,96" северной широты, 44°42'52,89" восточной долготы) и по этой полевой дороге до границ земель р.п.Красный Яр, далее по границам земель населенного пункта в юго-восточном направлении до точки пересечения границ земель

р.п.Красный Яр участком дороги А-1-6 "Подъезд от автомобильной дороги "Калининск (Саратовская область) – Жирновск – Котово – Камышин" к с.Морозово" (18 ОП РЗ 18А-1-6), затем по этому участку автомобильной дороги до точки примыкания к автомобильной дороге Н-31 "Морозово – Верхняя Добринка" (18 ОП МЗ 18Н-31), далее по этой автомобильной дороге до с.Верхняя Добринка, затем от населенного пункта по автодороге с покрытием (шоссе) в юго-восточном, затем восточном направлении до с.Вишневое и далее от населенного пункта по прямой на восток до точки, расположенной на административной границе Жирновского муниципального района Волгоградской области и Красноармейского муниципального района Саратовской области (координаты: 50°45'42,83" северной широты, 45°17'01,17" восточной долготы).

Восточная граница: от точки, расположенной на административной границе Жирновского муниципального района Волгоградской области и Красноармейского муниципального района Саратовской области (координаты: 50°45'42,83" северной широты, 45°17'01,17" восточной долготы), в южном направлении по административной границе до точки смежества административных границ Жирновского и Камышинского муниципальных районов Волгоградской области и Красноармейского муниципального района Саратовской области (координаты: 50°35'08,55" северной широты, 45°11'44,51" восточной долготы).

Южная граница: от точки смежества административных границ Жирновского и Камышинского муниципальных районов Волгоградской области и Красноармейского муниципального района Саратовской области (координаты: 50°35'08,55" северной широты, 45°11'44,51" восточной долготы) в западном направлении по административной границе Жирновского и Камышинского, затем Жирновского и Котовского муниципальных районов до точки пересечения административных границ Жирновского и Котовского муниципальных районов автомобильной дорогой А-1 "Калининск (Саратовская область) – Жирновск – Котово – Камышин" (в границах Волгоградской области) (18 ОП РЗ 18А-1).

Западная граница: от точки пересечения административных границ Жирновского и Котовского муниципальных районов автомобильной дорогой А-1 "Калининск (Саратовская область) – Жирновск – Котово – Камышин" (в границах Волгоградской области) (18 ОП РЗ 18А-1) в северном направлении до р.п.Красный Яр и автомобильной дороги Н-27 "Красный Яр – Фоменково" (18 ОП МЗ 18Н-27), далее по этой автомобильной дороге в юго-западном направлении до с.Фоменково, далее от северо-восточной окраины населенного пункта по прямой на северо-запад до точки, расположенной на середине русла реки Медведица и на административной границе Жирновского и Руднянского муниципальных районов (координаты: 50°40'01,66" северной широты, 44°39'29,47" восточной долготы), затем по середине реки и административной границе до точки, расположенной на административной границе Жирновского и Руднянского муниципальных районов и середине реки Медведица (координаты: 50°42'57,30" северной широты, 44°42'42,54" восточной долготы).

#### 7.4. Жирновское общедоступное охотничье угодье

Северная граница: от точки смежества административных границ Жирновского муниципального района Волгоградской области, Самойловского и Калининского муниципальных районов Саратовской области (координаты:  $51^{\circ}11'50,67''$  северной широты,  $44^{\circ}13'05,78''$  восточной долготы) в восточном направлении по административной границе муниципальных районов до точки пересечения административной границы Жирновского муниципального района Волгоградской области и Калининского муниципального района Саратовской области рекой Медведица (координаты:  $51^{\circ}08'54,46''$  северной широты,  $44^{\circ}47'21,87''$  восточной долготы).

Восточная граница: от точки пересечения административной границы Жирновского муниципального района Волгоградской области и Калининского муниципального района Саратовской области рекой Медведица (координаты:  $51^{\circ}08'54,46''$  северной широты,  $44^{\circ}47'21,87''$  восточной долготы) по середине реки до точки, расположенной на середине реки Медведица (координаты:  $51^{\circ}07'43,02''$  северной широты,  $44^{\circ}45'43,91''$  восточной долготы) у с.Большая Князевка, затем от населенного пункта в южном направлении по автодороге с покрытием (шоссе) до точки примыкания к автомобильной дороге А-1 "Калининск (Саратовская область) – Жирновск – Котово – Камышин" (в границах Волгоградской области) (18 ОП РЗ 18А-1), далее по этой автомобильной дороге до точки примыкания к автомобильной дороге К-5 "Жирновск – Рудня – Вязовка – Михайловка – Кумылженская – Вешенская (Ростовская область)" (в границах Волгоградской области) (18 ОП РЗ 18К-5), затем по этой автомобильной дороге до точки пересечения административной границы Жирновского и Руднянского муниципальных районов.

Южная граница: от точки пересечения административной границы Жирновского и Руднянского муниципальных районов автомобильной дорогой К-5 "Жирновск – Рудня – Вязовка – Михайловка – Кумылженская – Вешенская (Ростовская область)" (в границах Волгоградской области) (18 ОП РЗ 18К-5) в северо-западном направлении по административной границе Жирновского и Руднянского муниципальных районов до точки смежества административных границ Жирновского, Еланского и Руднянского муниципальных районов (координаты:  $51^{\circ}02'47,88''$  северной широты,  $44^{\circ}12'49,59''$  восточной долготы).

Западная граница: от точки смежества административных границ Жирновского, Еланского и Руднянского муниципальных районов (координаты:  $51^{\circ}02'56,84''$  северной широты,  $44^{\circ}12'53,76''$  восточной долготы) в северном направлении до точки смежества административных границ Жирновского, Еланского муниципальных районов Волгоградской области и Самойловского муниципального района Саратовской области (координаты:  $51^{\circ}08'38,37''$  северной широты,  $44^{\circ}12'42,64''$  восточной долготы), далее по административной границе в северном направлении

до точки смежества административных границ Жирновского муниципального района Волгоградской области, Самойловского и Калининского муниципальных районов Саратовской области (координаты:  $51^{\circ}11'50,67''$  северной широты,  $44^{\circ}13'05,78''$  восточной долготы).

## 8. Иловлинский муниципальный район

### 8.1. Охотничье угодье "Иловлинское"

Северная граница: от точки с координатами  $49^{\circ}30'2,46''$  северной широты,  $43^{\circ}35'7,56''$  восточной долготы на северо-восток 0,6 километра до точки с координатами  $49^{\circ}30'12,00''$  северной широты,  $43^{\circ}35'48,29''$  восточной долготы, далее на северо-восток 1,9 километра до точки с координатами  $49^{\circ}30'37,98''$  северной широты,  $43^{\circ}37'15,48''$  восточной долготы, затем на северо-восток 0,8 километра до точки с координатами  $49^{\circ}30'49,57''$  северной широты,  $43^{\circ}37'52,43''$  восточной долготы, далее на юго-восток 7,2 километра до точки с координатами  $49^{\circ}27'16,17''$  северной широты,  $43^{\circ}39'59,30''$  восточной долготы у озера Подпешное, затем на юго-восток 1,4 километра до точки с координатами  $49^{\circ}26'50,73''$  северной широты,  $43^{\circ}40'48,68''$  восточной долготы, далее на юго-восток 2,5 километра по окраине х.Вилтов до пересечения с автодорогой с твердым покрытием "Лог – Новогригорьевская – Клетская – Распопинская – Серафимович" (18 ОП РЗ 18К-23) (координаты:  $49^{\circ}25'59,76''$  северной широты,  $43^{\circ}42'28,32''$  восточной долготы), затем по автодороге с твердым покрытием "Лог – Новогригорьевская – Клетская – Распопинская – Серафимович" (18 ОП РЗ 18К-23) на северо-восток 9,5 километра до пересечения с федеральной магистральной автомобильной трассой М-6 "Каспий" ("Москва – Тамбов – Волгоград – Астрахань") в точке с координатами  $49^{\circ}27'28,26''$  северной широты,  $43^{\circ}49'38,34''$  восточной долготы, далее на юго-восток 3,6 километра до точки с координатами  $49^{\circ}26'33,72''$  северной широты,  $43^{\circ}52'17,94''$  восточной долготы, затем на северо-восток 3,9 километра до точки с координатами  $49^{\circ}28'15,91''$  северной широты,  $43^{\circ}54'9,78''$  восточной долготы, далее на северо-восток 15 километров до точки с координатами  $49^{\circ}34'41,23''$  северной широты,  $44^{\circ}1'8,66''$  восточной долготы, затем по окраине х.Ширяевского на северо-восток 1,5 километра до моста через реку Ширяй (координаты:  $49^{\circ}35'29,35''$  северной широты,  $44^{\circ}1'9,85''$  восточной долготы).

Восточная граница: от точки с координатами  $49^{\circ}35'29,35''$  северной широты,  $44^{\circ}1'9,85''$  восточной долготы на юго-восток по среднему течению реки Ширяй 9 километров до моста через реку Ширяй в х.Желтухино-Ширяйский (точка с координатами  $49^{\circ}32'29,80''$  северной широты,  $44^{\circ}6'6,21''$  восточной долготы), далее на юго-восток по среднему течению

реки Ширияй 7,5 километра до переливной трубы из реки Ширияй у х.Писаревка (точка с координатами 49°29'46,36" северной широты, 44°10'14,73" восточной долготы), затем на юго-восток 2,5 километра до моста через реку Ширияй в х.Писаревка (точка с координатами 49°28'50,47" северной широты, 44°11'28,80" восточной долготы), далее на юго-восток 0,6 километра до точки с координатами 49°28'40,20" северной широты, 44°11'48,77" восточной долготы, затем на юго-восток 0,6 километра до реки Иловля (точка с координатами 49°28'35,77" северной широты, 44°12'20,12" восточной долготы), далее по среднему течению реки Иловля 3 километра до реки Бердия (точка с координатами 49°29'29,79" северной широты, 44°13'33,86" восточной долготы), затем на восток 4 километра до моста через реку Бердия (точка с координатами 49°29'26,75" северной широты, 44°15'50,93" восточной долготы).

Южная граница: от точки с координатами 49°29'26,75" северной широты, 44°15'50,93" восточной долготы по автодороге с твердым покрытием "Иловля – Ольховка – Камышин" (18 ОП РЗ 18А-3) на юго-запад 25,6 километра до пересечения с федеральной магистральной автомобильной трассой М-6 "Каспий" ("Москва – Тамбов – Волгоград – Астрахань") (точка с координатами 49°19'38,16" северной широты, 44°1'4,20" восточной долготы), далее на северо-запад 1,5 километра до точки с координатами 49°20'6,41" северной широты, 44°0'5,09" восточной долготы, затем на юго-запад 3,6 километра вниз по среднему течению реки Иловля до моста Черепенников (точка с координатами 49°18'50,76" северной широты, 43°58'20,68" восточной долготы), далее на юго-запад 5 километров вниз по среднему течению реки Иловля до моста Генеральский (точка с координатами 49°16'26,43" северной широты, 43°57'19,19" восточной долготы), затем на юго-запад 7,4 километра вниз по среднему течению реки Иловля до места пересечения с рекой Дон в точке с координатами 49°13'39,25" северной широты, 43°55'4,51" восточной долготы.

Западная граница: от точки с координатами 49°13'39,25" северной широты, 43°55'4,51" восточной долготы на северо-запад вверх по среднему течению реки Дон до стыка административных границ Иловлинского и Фроловского муниципальных районов (точка с координатами 49°30'2,46" северной широты, 43°35'7,56" восточной долготы).

## 8.2. Охотничье угодье "Краснодонское"

Северо-западная граница: от устья реки Иловля вверх по течению реки Иловля до р.п.Иловля, далее от р.п.Иловля по автомобильной дороге "Иловля – Ольховка – Камышин" (18 ОП РЗ 18А-3) в северо-восточном направлении до автомобильного моста через реку Бердия.

Восточная граница: от автомобильного моста через реку Бердия [на автомобильной дороге "Иловля – Ольховка – Камышин" (18 ОП РЗ 18А-3)] в восточном направлении по реке Бердия до административной границы

Иловлинского и Дубовского муниципальных районов (координаты: 49°26'41" северной широты, 44°26'49" восточной долготы), далее в южном направлении по административной границе Иловлинского и Дубовского муниципальных районов через точки с координатами 49°23'40" северной широты, 44°26'51" восточной долготы; 49°22'01" северной широты, 44°21'34" восточной долготы; 49°18'57" северной широты, 44°21'52" восточной долготы; 49°14'46" северной широты, 44°21'54" восточной долготы; 49°12'23" северной широты, 44°23'56" восточной долготы; 49°09'56" северной широты, 44°21'17" восточной долготы; 49°08'28" северной широты, 44°23'60" восточной долготы до точки смежества административных границ Иловлинского, Дубовского и Городищенского муниципальных районов (координаты: 49°06'27" северной широты, 44°23'19" восточной долготы).

Юго-западная граница: от точки смежества административных границ Иловлинского, Дубовского и Городищенского муниципальных районов (от точки с координатами 49°06'27" северной широты, 44°23'19" восточной долготы) по административной границе Иловлинского и Городищенского муниципальных районов в западном направлении через точки с координатами 49°06'14" северной широты, 44°18'58" восточной долготы; 49°02'38" северной широты, 44°19'38" восточной долготы; 49°01'49" северной широты, 44°18'46" восточной долготы; 49°02'22" северной широты, 44°13'15" восточной долготы; 49°00'51" северной широты, 44°11'58" восточной долготы; 49°02'50" северной широты, 44°08'02" восточной долготы; 49°03'40" северной широты, 44°06'34" восточной долготы; 49°03'23" северной широты, 44°05'02" восточной долготы; 49°05'43" северной широты, 44°03'43" восточной долготы; 49°05'38" северной широты, 44°01'50" восточной долготы; 49°04'53" северной широты, 44°00'40" восточной долготы; 49°04'53" северной широты, 43°56'37" восточной долготы вверх по течению реки Дон до устья реки Иловля.

### 8.3. Охотничье угодье "Нижнегерасимовское"

Северная граница: от точки на середине русла реки Большая Голубая южнее х.Голубинский 2-й (координаты: 49°04'34,34" северной широты, 43°29'45,73" восточной долготы) по прямой на восток до грунтовой дороги "х.Голубинский 2-й – ст-ца Сиротинская", далее в восточном направлении по грунтовой дороге до перекрестка грунтовых дорог северо-западнее вершины балки Кондрашина (координаты: 49°04'21,82" северной широты, 43°42'22,58" восточной долготы), затем по грунтовой дороге в юго-восточном направлении до перекрестка грунтовых дорог в точке с координатами 49°03'44,63" северной широты, 43°45'06,02" восточной долготы, далее по грунтовой дороге в юго-западном направлении

до перекрестка грунтовых дорог в точке с координатами 49°03'01,20" северной широты, 43°44'33,11" восточной долготы, затем по грунтовой дороге до точки, расположенной на береговой линии реки Дон (координаты: 49°02'59,27" северной широты, 43°55'56,08" восточной долготы), далее по прямой на восток до точки с координатами 49°02'59,66" северной широты, 43°56'14,88" восточной долготы.

Восточная граница: от точки с координатами 49°02'59,66" северной широты, 43°56'14,88" восточной долготы по середине реки Дон до точки смежества административных границ Иловлинского, Городищенского и Калачевского муниципальных районов (координаты: 48°56'18,08" северной широты, 43°46'12,49" восточной долготы).

Южная граница: от точки смежества административных границ Иловлинского, Городищенского и Калачевского муниципальных районов (координаты: 48°56'18,08" северной широты, 43°46'12,49" восточной долготы) вниз по течению реки Дон до точки, расположенной на середине русла реки юго-восточнее х.Большенабатовский (координаты: 48°56'07,03" северной широты, 43°38'58,13" восточной долготы).

Западная граница: от точки, расположенной на середине русла реки Дон юго-восточнее х.Большенабатовский (координаты: 48°56'07,03" северной широты, 43°38'58,13" восточной долготы) на север до места впадения реки Большая Голубая в реку Дон в точке с координатами 48°56'20,42" северной широты, 43°38'56,83" восточной долготы, далее вверх по середине реки Большая Голубая до точки на середине русла реки Большая Голубая южнее х.Голубинский 2-й (координаты: 49°04'34,34" северной широты, 43°29'45,73" восточной долготы).

#### 8.4. Охотничье угодье "Трехостровское"

Северная граница: от точки пересечения административных границ Иловлинского и Клетского муниципальных районов рекой Сухая Перекопка по середине реки до точки пересечения рекой автомобильной дороги на х.Шохинский в точке с координатами 49°15'42,69" северной широты, 43°26'54,30" восточной долготы, далее по автомобильной дороге до х.Шохинский, затем от населенного пункта по автомобильной дороге до ст-цы Сиротинской.

Восточная граница: от ст-цы Сиротинской вниз по течению по середине реки Дон до точки с координатами 49°02'59,66" северной широты, 43°56'14,88" восточной долготы.

Южная граница: от точки с координатами 49°02'59,66" северной широты, 43°56'14,88" восточной долготы по прямой на запад до точки, расположенной на береговой линии реки Дон (координаты: 49°02'59,27" северной широты, 43°55'56,08" восточной долготы), далее по грунтовой дороге в юго-западном направлении до точки поворота дороги на север южнее урочища Дюжев Мыс (координаты: 49°02'30,47" северной широты, 43°45'57" восточной долготы), затем

по грунтовой дороге в северо-западном направлении до перекрестка грунтовых дорог в точке с координатами  $49^{\circ}03'01,20''$  северной широты,  $43^{\circ}44'33,11''$  восточной долготы, далее по грунтовой дороге в северо-восточном направлении до перекрестка грунтовых дорог в точке с координатами  $49^{\circ}03'44,63''$  северной широты,  $43^{\circ}45'06,02''$  восточной долготы, затем по грунтовой дороге в северо-западном направлении до перекрестка грунтовых дорог северо-западнее вершины балки Кондрашина в точке с координатами  $49^{\circ}04'21,82''$  северной широты,  $43^{\circ}42'22,58''$  восточной долготы, далее по дороге в западном направлении до южной окраины х.Голубинский 2-й, затем на запад до точки на середине русла реки Большая Голубая южнее х.Голубинский 2-й (координаты:  $49^{\circ}04'34,34''$  северной широты,  $43^{\circ}29'45,73''$  восточной долготы), далее по середине реки до места впадения балки Оськина в реку Большая Голубая, затем по балке Оськина до точки пересечения балки автомобильной дорогой, далее по автомобильной дороге в западном направлении до точки пересечения автомобильной дорогой административной границы Калачевского и Клетского муниципальных районов.

Западная граница: от точки пересечения автомобильной дорогой административной границы Калачевского и Клетского муниципальных районов в северном направлении по административной границе Калачевского и Клетского муниципальных районов, затем Калачевского и Иловлинского муниципальных районов до точки пересечения административных границ Иловлинского и Клетского муниципальных районов рекой Сухая Перекопка.

#### 8.5. Иловлинское общедоступное охотничье угодье 1

Северная граница: от пересечения административной границы Иловлинского и Фроловского муниципальных районов грунтовой дорогой (координаты:  $49^{\circ}30'55,22''$  северной широты,  $43^{\circ}37'37,76''$  восточной долготы) по административной границе Иловлинского и Фроловского, затем Иловлинского и Ольховского муниципальных районов до точки пересечения административной границы Иловлинского и Ольховского муниципальных районов автомобильной дорогой "Солодча – Писаревка" (координаты:  $49^{\circ}33'55,12''$  северной широты,  $44^{\circ}12'55,44''$  восточной долготы).

Восточная граница: от точки пересечения административной границы Иловлинского и Ольховского муниципальных районов автомобильной дорогой "Солодча – Писаревка" (координаты:  $49^{\circ}33'55,12''$  северной широты,  $44^{\circ}12'55,44''$  восточной долготы) по автомобильной дороге в южном направлении до точки пересечения автомобильной дорогой реки Ширяй (координаты:  $49^{\circ}29'46,36''$  северной широты,  $44^{\circ}10'14,73''$  восточной долготы).

Южная граница: от точки пересечения автомобильной дорогой "Солодча – Писаревка" реки Ширяй (координаты: 49°29'46,36" северной широты, 44°10'14,73" восточной долготы) по середине реки Ширяй до х.Ширяевский, затем от населенного пункта по автомобильной дороге Н-33 "М-6 "Каспий" – Желтухин – Ширяевский" (15 ОП МЗ 18Н-33) до точки примыкания этой автомобильной дороги к автомобильной дороге М-6 (Р-22) "Каспий", далее по этой автомобильной дороге до точки примыкания автомобильной дороги К-23 "Лог – Новогригорьевская – Клетская – Распопинская – Серафимович" (18 ОП РЗ 18К-23), затем по этой автомобильной дороге до х.Вилтов.

Западная граница: от х.Вилтов по грунтовой дороге в северо-западном направлении до точки пересечения административной границы Иловлинского и Фроловского муниципальных районов (координаты: 49°30'55,22" северной широты, 43°37'37,76" восточной долготы).

## 8.6. Иловлинское общедоступное охотничье угодье 2

Северо-восточная граница: от точки пересечения рекой Дон административной границы Иловлинского и Клетского муниципальных районов по середине реки до ст-цы Новогригорьевской, далее по восточной и южной окраине населенного пункта до автомобильной дороги К-23 "Лог – Новогригорьевская – Клетская – Распопинская – Серафимович" (18 ОП РЗ 18К-23).

Южная граница: от станицы Новогригорьевской по автомобильной дороге К-23 "Лог – Новогригорьевская – Клетская – Распопинская – Серафимович" (18 ОП РЗ 18К-23) в западном направлении до точки пересечения данной автомобильной дорогой административной границы Иловлинского и Клетского муниципальных районов.

Северо-западная граница: от точки пересечения автомобильной дорогой К-23 "Лог – Новогригорьевская – Клетская – Распопинская – Серафимович" (18 ОП РЗ 18К-23) административной границы Иловлинского и Клетского муниципальных районов по административной границе муниципальных районов до точки пересечения рекой Дон.

## 9. Калачевский муниципальный район

### 9.1. Охотничье угодье "Голубинское"

Северная граница: от точки смежества административных границ Калачевского, Суровикинского и Клетского муниципальных районов (координаты: 48°58'02" северной широты, 43°16'59" восточной долготы) по административной границе Калачевского и Клетского муниципальных районов в северо-восточном направлении через точки с координатами 48°59'02" северной широты, 43°20'28" восточной долготы; 49°00'01" северной широты, 43°26'49" восточной долготы;

49°03'17" северной широты, 43°23'25" восточной долготы до балки Оськина, далее по балке Оськина до реки Большая Голубая (координаты: 49°05'54" северной широты, 43°27'33" восточной долготы), затем вниз по течению реки Большая Голубая до устья.

Восточная граница: от устья реки Большая Голубая вниз по течению реки Дон до х.Морской.

Западная граница: от х.Морской в северо-западном направлении по административной границе Калачевского и Суровикинского муниципальных районов через точки с координатами: 48°33'47" северной широты, 43°20'23" восточной долготы; 48°35'39" северной широты, 43°15'57" восточной долготы; 48°38'05" северной широты, 43°19'45" восточной долготы; 48°40'47" северной широты, 43°14'11" восточной долготы; 48°46'00" северной широты, 43°16'01" восточной долготы; 48°48'27" северной широты, 43°17'58" восточной долготы; 48°52'31" северной широты, 43°20'24" восточной долготы; 48°56'50" северной широты, 43°19'56" восточной долготы до точки смежества административных границ Калачевского, Суровикинского и Клетского муниципальных районов (координаты: 48°58'02" северной широты, 43°16'59" восточной долготы).

## 9.2. Охотничье угодье "Донское"

Северная граница: от точки, расположенной южнее х.Большенабатовского на середине реки Дон (координаты: 48°55'58,91" северной широты, 43°38'28,32" восточной долготы), по середине реки Дон в восточном направлении до точки смежества административных границ Калачевского и Иловлинского муниципальных районов на реке Дон (координаты: 48°56'34,84" северной широты, 43°42'49,11" восточной долготы), далее по административной границе до точки смежества административных границ Калачевского, Иловлинского и Городищенского муниципальных районов на русле реки Дон (координаты: 48°56'18,08" северной широты, 43°46'12,49" восточной долготы).

Восточная граница: от точки смежества административных границ Калачевского, Иловлинского и Городищенского муниципальных районов на русле реки Дон (координаты: 48°56'18,08" северной широты, 43°46'12,49" восточной долготы) в южном направлении по административной границе Калачевского и Городищенского муниципальных районов до точки с координатами 48°54'43,65" северной широты, 43°47'24,43" восточной долготы, далее в юго-восточном направлении до точки на западной окраине х.Песковатка (координаты: 48°54'36,64" северной широты, 43°47'45,75" восточной долготы), затем от этой точки по западной и южной окраинам х.Песковатка до автомобильной дороги Н-11 "Карповка – Дмитриевка – Песковатка" (18 ОП МЗ 18Н-11), далее

по автомобильной дороге до точки, расположенной на автомобильной дороге Н-11 "Карповка – Дмитриевка – Песковатка" (18 ОП МЗ 18Н-11) южнее балки Песковатка (координаты: 48°50'46,22" северной широты, 43°51'41,45" восточной долготы).

Южная граница: от точки, расположенной на автомобильной дороге "Карповка – Дмитриевка – Песковатка" (18 ОП МЗ 18Н-11) южнее балки Песковатка (координаты: 48°50'46,22" северной широты, 43°51'41,45" восточной долготы), в юго-западном направлении по полевой защитной лесной полосе до точки, расположенной на административной границе Калачевского и Городищенского муниципальных районов (координаты: 48°50'07,15" северной широты, 43°50'32,84" восточной долготы), далее по административной границе до точки пересечения балки Горячева (координаты: 48°51'39,46" северной широты, 43°48'49,32" восточной долготы), затем по балке Горячева в юго-западном направлении до полевой дороги (координаты: 48°51'09,78" северной широты, 43°47'53,40" восточной долготы), далее по этой полевой дороге до точки примыкания двух полевых дорог, расположенной юго-восточнее балки Сокаревка (координаты: 48°48'21,16" северной широты, 43°45'12,72" восточной долготы), затем по полевой дороге в северо-западном направлении до точки примыкания полевой дороги к автомобильной дороге К-27 "Калач-на-Дону – Песковатка – Вертячий" (от автомобильной дороги М-21 "Волгоград – Каменск-Шахтинский") (18 ОП РЗ 18К-27) (координаты: 48°50'46,74" северной широты, 43°42'03,90" восточной долготы), далее в северо-восточном направлении по этой дороге до точки примыкания полевой дороги (координаты: 48°51'03,01" северной широты, 43°42'12,86" восточной долготы), затем по полевой дороге в западном направлении через точки с координатами 48°51'27,20" северной широты, 43°41'20,33" восточной долготы; 48°51'29,24" северной широты, 43°40'37,38" восточной долготы; 48°51'20,70" северной широты, 43°40'05,55" восточной долготы; 48°51'47,12" северной широты, 43°39'04,37" восточной долготы; 48°52'03,99" северной широты, 43°38'36,87" восточной долготы; 48°51'57,08" северной широты, 43°37'56,71" восточной долготы; 48°51'46,72" северной широты, 43°37'01,71" восточной долготы до точки с координатами 48°51'17,65" северной широты, 43°36'45,33" восточной долготы, расположенной на берегу реки Дон, затем в западном направлении до точки, расположенной на середине реки Дон (координаты: 48°51'20,90" северной широты, 43°36'29,88" восточной долготы).

Западная граница: от точки, расположенной на середине реки Дон (координаты: 48°51'20,90" северной широты, 43°36'29,88" восточной долготы), по середине реки Дон в северном направлении до точки, расположенной южнее х.Большенабатовского на середине реки Дон (координаты: 48°55'58,91" северной широты, 43°38'28,32" восточной долготы).

### 9.3. Охотничье угодье "Калачевское"

Северная граница: от точки, расположенной на середине акватории Цимлянского водохранилища (координаты: 48°51'20,90" северной широты, 43°36'29,88" восточной долготы), в восточном направлении до точки, расположенной на береговой линии Цимлянского водохранилища (координаты: 48°51'17,65" северной широты, 43°36'45,33" восточной долготы), далее от этой точки по полевой дороге через точки с координатами 48°51'46,72" северной широты, 43°37'01,71" восточной долготы; 48°51'57,08" северной широты, 43°37'56,71" восточной долготы; 48°52'03,99" северной широты, 43°38'36,87" восточной долготы; 48°51'47,12" северной широты, 43°39'04,37" восточной долготы; 48°51'20,70" северной широты, 43°40'05,55" восточной долготы; 48°51'29,24" северной широты, 43°40'37,38" восточной долготы; 48°51'27,20" северной широты, 43°41'20,33" восточной долготы до точки примыкания полевой дороги к автомобильной дороге К-27 "Калач-на-Дону – Песковатка – Вертячий" (от автомобильной дороги М-21 "Волгоград – Каменск-Шахтинский") (18 ОП РЗ 18К-27) (координаты: 48°51'03,01" северной широты, 43°42'12,86" восточной долготы), затем по этой дороге в юго-западном направлении до точки примыкания полевой дороги (координаты: 48°50'46,74" северной широты, 43°42'03,90" восточной долготы), далее по этой полевой дороге в юго-западном направлении до точки примыкания двух полевых дорог, расположенной юго-восточнее балки Сокаревка (координаты: 48°48'21,16" северной широты, 43°45'12,72" восточной долготы).

Восточная граница: от точки примыкания двух полевых дорог, расположенной юго-восточнее балки Сокаревка (координаты: 48°48'21,16" северной широты, 43°45'12,72" восточной долготы), в юго-западном направлении порядка 3,28 километра до точки с координатами 48°46'56,03" северной широты, 43°43'36,66" восточной долготы, далее в северо-западном направлении порядка 1,833 километра до точки с координатами 48°47'06,62" северной широты, 43°42'45,98" восточной долготы, затем в юго-западном направлении порядка 0,76 километра до точки с координатами 48°47'00,11" северной широты, 43°42'10,14" восточной долготы, далее в западном направлении порядка 2,932 километра до точки с координатами 48°47'08,25" северной широты, 43°39'46,77" восточной долготы, затем в юго-восточном направлении порядка 8,705 километра до точки с координатами 48°43'09,49" северной широты, 43°43'32,95" восточной долготы, далее в юго-восточном направлении порядка 4,31 километра до точки на автомобильной дороге М-21 (А-260) "Волгоград – Каменск-Шахтинский – граница с Украиной" (координаты: 48°40'55,71" северной широты, 43°44'32,28" восточной долготы).

Южная граница: от точки на автомобильной дороге М-21 (А-260) "Волгоград – Каменск-Шахтинский – граница с Украиной" (координаты: 48°40'55,71" северной широты, 43°44'32,28" восточной долготы) по этой автомобильной дороге до моста через Цимлянское водохранилище.

Западная граница: от моста автомобильной дороги М-21 (А-260) "Волгоград – Каменск-Шахтинский – граница с Украиной" через Цимлянское водохранилище по середине акватории Цимлянского водохранилища в северном направлении до точки, расположенной на середине акватории Цимлянского водохранилища (координаты: 48°51'20,90" северной широты, 43°36'29,88" восточной долготы).

#### 9.4. Охотничье угодье "Крепинское"

Северная граница: от точки с координатами 48°40'14,32" северной широты, 43°31'34,75" восточной долготы в юго-восточном направлении до точки с координатами 48°39'11,80" северной широты, 43°34'3,40" восточной долготы, далее в юго-восточном направлении по границе садовых участков до Волго-Донского судоходного канала им.В.И.Ленина, затем в восточном направлении по береговому комплексу Карповского водохранилища до точки с координатами 48°38'49,86" северной широты, 43°39'31,05" восточной долготы, далее на север до подъезда К-03-3 автомобильной дороги М-21 "Волгоград – Каменск – Шахтинский" к пос.Ильевка (18 ОП РЗ 18К-03-3) и далее по этой дороге до точки примыкания подъезда К-03-3 автомобильной дороги М-21 "Волгоград – Каменск-Шахтинский" к пос.Ильевка (18 ОП РЗ 18К-03-3) к автомобильной дороге М-21 (А-260) "Волгоград – Каменск-Шахтинский – граница с Украиной", далее от точки примыкания подъезда К-03-3 автомобильной дороги М-21 "Волгоград – Каменск-Шахтинский" к пос.Ильевка (18 ОП РЗ 18К-03-3) к автомобильной дороге М-21 (А-260) "Волгоград – Каменск-Шахтинский – граница с Украиной" в восточном направлении по этой дороге до пос.Новый Рогачик, затем от населенного пункта в южном направлении по асфальтированной дороге, далее по этой дороге в юго-западном направлении через Волго-Донской судоходный канал до точки пересечения с автомобильной дорогой К-15 "Червленое – Калач-на-Дону", затем по автомобильной дороге К-15 "Червленое – Калач-на-Дону" в юго-восточном направлении до точки пересечения с административной границей Калачевского и Светлоярского муниципальных районов.

Юго-восточная граница: от точки пересечения автомобильной дорогой К-15 "Червленое – Калач-на-Дону" административной границы Калачевского и Светлоярского муниципальных районов в юго-западном направлении по административной границе до точки пересечения ее линией электропередачи (координаты: 48°16'23,61" северной широты, 43°54'30,14" восточной долготы).

Юго-западная граница: от точки пересечения линией электропередачи административной границы Калачевского и Светлоярского муниципальных районов (координаты: 48°16'23,61" северной широты, 43°54'30,14" восточной долготы) в северо-западном направлении по линии электропередачи до точки, расположенной юго-западнее пос.Крепинский (координаты: 48°21'16,64" северной широты, 43°41'02,91" восточной долготы), далее от этой точки в северо-восточном направлении до автомобильной дороги Н-43 "Донской – Ляпичев – Крепинский" (18 ОП МЗ 18Н-43) (координаты: 48°21'17,77" северной широты, 43°41'04,45" восточной долготы), затем по этой автомобильной дороге в северо-западном направлении до точки пересечения автомобильной дороги Н-43 "Донской – Ляпичев – Крепинский" (18 ОП МЗ 18Н-43) и линии железной дороги "Ростов-на-Дону – Суrowsикино – Волгоград", далее в северо-западном направлении до точки, расположенной на административной границе Калачевского и Суrowsикинского муниципальных районов и середине акватории Цимлянского водохранилища (координаты: 48°30'58,55" северной широты, 43°25'19,56" восточной долготы), затем от точки, расположенной на середине Цимлянского водохранилища (координаты: 48°30'58,55" северной широты, 43°25'19,56" восточной долготы) в северо-восточном направлении до точки с координатами 48°32'44,86" северной широты, 43°26'56,57" восточной долготы, далее в северо-восточном направлении по акватории Цимлянского водохранилища до точки с координатами 48°34'46,41" северной широты, 43°28'49,50" восточной долготы, затем в северо-восточном направлении до юго-западной оконечности Волго-Донского судоходного канала им.В.И.Ленина (координаты: 48°36'49,43" северной широты, 43°31'41,59" восточной долготы), далее по середине акватории Цимлянского водохранилища в северном направлении до точки с координатами 48°40'14,32" северной широты, 43°31'34,75" восточной долготы.

#### 9.5. Калачевское общедоступное охотничье угодье

Северо-восточная граница: от точки, расположенной на административной границе Калачевского и Суrowsикинского муниципальных районов и середине акватории Цимлянского водохранилища (координаты: 48°30'58,55" северной широты, 43°25'19,56" восточной долготы) в юго-восточном направлении до точки пересечения автомобильной дороги Н-43 "Донской – Ляпичев – Крепинский" (18 ОП МЗ 18Н-43) и линии железной дороги "Ростов-на-Дону – Суrowsикино – Волгоград", далее по автомобильной дороге в юго-восточном направлении до точки, расположенной на автомобильной дороге Н-43 "Донской – Ляпичев – Крепинский" (18 ОП МЗ 18Н-43) (координаты: 48°21'17,77" северной широты, 43°41'04,45" восточной долготы), затем в западном направлении до линии электропередачи и точки, расположенной юго-западнее

пос.Крепинского (координаты:  $48^{\circ}21'16,64''$  северной широты,  $43^{\circ}41'02,91''$  восточной долготы), далее в юго-восточном направлении по линии электропередачи до точки пересечения линией электропередачи административной границы Калачевского и Светлоярского муниципальных районов (координаты:  $48^{\circ}16'23,61''$  северной широты,  $43^{\circ}54'30,14''$  восточной долготы).

Южная граница: от точки пересечения линией электропередачи административной границы Калачевского и Светлоярского муниципальных районов (координаты:  $48^{\circ}16'23,61''$  северной широты,  $43^{\circ}54'30,14''$  восточной долготы) по административной границе Калачевского и Светлоярского муниципальных районов до точки смежества административных границ Калачевского, Светлоярского и Октябрьского муниципальных районов (координаты:  $48^{\circ}12'33,14''$  северной широты,  $43^{\circ}51'30,77''$  восточной долготы) и далее по административной границе Калачевского и Октябрьского муниципальных районов до точки смежества административных границ Калачевского, Октябрьского и Суровикинского муниципальных районов на акватории Цимлянского водохранилища (координаты:  $48^{\circ}21'09,67''$  северной широты,  $43^{\circ}12'17,50''$  восточной долготы).

Западная граница: от точки смежества административных границ Калачевского, Октябрьского и Суровикинского муниципальных районов на акватории Цимлянского водохранилища (координаты:  $48^{\circ}21'09,67''$  северной широты,  $43^{\circ}12'17,50''$  восточной долготы) по административной границе Калачевского и Суровикинского муниципальных районов и середине акватории Цимлянского водохранилища в северо-восточном направлении до точки с координатами  $48^{\circ}30'58,55''$  северной широты,  $43^{\circ}25'19,56''$  восточной долготы.

## 10. Камышинский муниципальный район

### 10.1. Охотничье угодье "Александровское"

Северная граница: от точки смежества административных границ Камышинского, Котовского и Жирновского муниципальных районов (координаты:  $50^{\circ}34'07,33''$  северной широты,  $45^{\circ}07'20,01''$  восточной долготы) в восточном направлении до точки смежества административных границ Камышинского и Жирновского муниципальных районов Волгоградской области и Красноармейского муниципального района Саратовской области, далее в восточном направлении по административной границе Камышинского муниципального района Волгоградской области и Красноармейского муниципального района Саратовской области до точки пересечения административной границы автомобильной дорогой 1Р-228 "Сызрань – Саратов – Волгоград".

Восточная граница: от точки пересечения административной границы Камышинского муниципального района Волгоградской области и Красноармейского муниципального района Саратовской области

автомобильной дорогой 1Р-228 "Сызрань – Саратов – Волгоград" в южном направлении до точки примыкания автомобильной дороги К-02-8 "Подъезд от автомобильной дороги 1Р 228 "Сызрань – Саратов – Волгоград" к с.Гуселка" (18 ОП РЗ 18К-02-8).

Западная граница: от точки примыкания к автомобильной дороге 1Р-228 "Сызрань – Саратов – Волгоград" автомобильной дороги К-02-8 "Подъезд от автомобильной дороги 1Р 228 "Сызрань – Саратов – Волгоград" к с.Гуселка" (18 ОП РЗ 18К-02-8) в северо-западном направлении по этой автодороге до точки пересечения административной границы Камышинского и Котовского муниципальных районов (координаты: 50°20'49,44" северной широты, 45°12'21,59" восточной долготы), далее по административной границе в северном направлении до точки смежества административных границ Камышинского, Котовского и Жирновского муниципальных районов (координаты: 50°34'07,33" северной широты, 45°07'20,01" восточной долготы).

## 10.2. Охотничье угодье "Белогорское"

Северная граница: от точки примыкания к автомобильной дороге 1Р-228 "Сызрань – Саратов – Волгоград" с севера второстепенной автомобильной дороги (координаты: 50°03'20,64" северной широты, 45°13'47,05" восточной долготы) в восточном направлении по автомобильной дороге 1Р-228 "Сызрань – Саратов – Волгоград" до точки пересечения границы земель г.Камышина, далее по южной окраине этих земель до точки пересечения земель г.Камышина береговой линией Волгоградского водохранилища (координаты: 50°00'07,37" северной широты, 45°22'01,43" восточной долготы).

Восточная граница: от точки, расположенной на пересечении земель г.Камышина береговой линией Волгоградского водохранилища (координаты: 50°00'07,37" северной широты, 45°22'01,43" восточной долготы), в южном направлении по береговой линии Волгоградского водохранилища до административной границы Камышинского и Дубовского муниципальных районов (координаты точки на береговой линии Волгоградского водохранилища: 49°45'34,18" северной широты, 45°16'24,96" восточной долготы).

Южная граница: от точки пересечения административной границы Камышинского и Дубовского муниципальных районов с береговой линией Волгоградского водохранилища (координаты: 49°45'34,18" северной широты, 45°16'24,96" восточной долготы) по административной границе до точки смежества административных границ Камышинского, Дубовского и Ольховского муниципальных районов (координаты: 49°46'24,78" северной широты, 45°10'52,79" восточной долготы), далее по административной границе Камышинского и Ольховского муниципальных районов до ее пересечения грунтовой дорогой постоянного пользования, последовательно соединяющей населенные пункты Романовка, Чухонастовка и Белогорки (координаты: 49°49'56,89" северной широты, 45°05'03,95" восточной долготы).

Западная граница: от точки пересечения административной границы Камышинского и Ольховского муниципальных районов грунтовой дорогой постоянного пользования, последовательно соединяющей населенные пункты Романовка, Чухонастовка и Белогорки (координаты: 49°49'56,89" северной широты, 45°05'03,95" восточной долготы), по указанной грунтовой дороге в северо-восточном направлении, пересекая населенный пункт Чухонастовка, до с.Белогорки, далее по подъездной автодороге к с.Белогорки до автомобильной дороги 1Р-228 "Сызрань – Саратов – Волгоград", затем в северном направлении по автомобильной дороге 1Р-228 "Сызрань – Саратов – Волгоград" до точки с координатами 50°03'20,64" северной широты, 45°13'47,05" восточной долготы, расположенной на данной автодороге.

### 10.3. Охотничье угодье "Добринское"

Северная граница: от точки примыкания автомобильной дороги К-02-5 "Подъезд от автомобильной дороги 1Р 228 "Сызрань – Саратов – Волгоград" к с.Верхняя Добринка" (18 ОП РЗ 18К-02-5) к автомобильной дороге 1Р-228 "Сызрань – Саратов – Волгоград" по автомобильной дороге К-02-5 "Подъезд от автомобильной дороги 1Р-228 "Сызрань – Саратов – Волгоград" к с.Верхняя Добринка" (18 ОП РЗ 18К-02-5) в восточном направлении до точки примыкания этой дороги к автомобильной дороге Н-45 "Камышин – Воднобуерачное" (18 ОП МЗ 18Н-45), далее по этой автомобильной дороге до с.Верхняя Добринка и затем в северном направлении до точки примыкания участка дороги Н-45-4 "Подъезд от автомобильной дороги "Камышин – Воднобуерачное" к с.Галка" (18 ОП МЗ 18Н-45-4), далее по этой дороге до с.Галка, затем по юго-западной и южной окраинам населенного пункта до точки на береговой линии Волгоградского водохранилища с координатами 50°22'17,51" северной широты, 45°48'01,22" восточной долготы.

Восточная граница: от точки на береговой линии Волгоградского водохранилища с координатами 50°22'17,51" северной широты, 45°48'01,22" восточной долготы в юго-западном направлении до точки пересечения береговой линии Волгоградского водохранилища и земель г.Камышина (координаты: 50°07'51,39" северной широты, 45°28'29,14" восточной долготы).

Южная граница: от точки пересечения береговой линии Волгоградского водохранилища и земель г.Камышина (координаты: 50°07'51,39" северной широты, 45°28'29,14" восточной долготы) по границам земель г.Камышина в северо-западном направлении до точки пересечения границы земель г.Камышина автомобильной дорогой Н-45 "Камышин – Воднобуерачное" (18 ОП МЗ 18Н-45).

Западная граница: от точки пересечения границы земель г.Камышина автомобильной дорогой Н-45 "Камышин – Воднобуерачное" (18 ОП МЗ 18Н-45) до х.Дубовка, далее от х.Дубовка в северо-западном направлении по грунтовой проселочной дороге до точки примыкания грунтовой проселочной дороги к автомобильной дороге 1Р-228 "Сызрань – Саратов – Волгоград", далее по этой автомобильной дороге до точки примыкания автомобильной дороги К-02-5 "Подъезд от автомобильной дороги 1Р 228 "Сызрань – Саратов – Волгоград" к с.Верхняя Добринка"(18 ОП РЗ 18К-02-5).

#### 10.4. Охотничье угодье "Костаревское"

Северная граница: от точки смежества административных границ Камышинского, Ольховского и Котовского муниципальных районов (координаты: 50°05'15,17" северной широты, 44°47'10,57" восточной долготы) в восточном направлении по административной границе Камышинского и Котовского муниципальных районов до точки пересечения автомобильной дорогой А-1 "Калининск (Саратовская область) – Жирновск – Котово – Камышин" (в границах Волгоградской области)" (18 ОП РЗ 18А-1).

Восточная граница: от точки пересечения автомобильной дорогой А-1 "Калининск (Саратовская область) – Жирновск – Котово – Камышин" (в границах Волгоградской области)" (18 ОП РЗ 18А-1) административной границы Камышинского и Котовского муниципальных районов по этой автомобильной дороге до точки примыкания к автомобильной дороге 1Р-228 "Сызрань – Саратов – Волгоград", далее по этой автомобильной дороге в южном направлении до точки отмыкания от нее подъездной автодороги к с.Белогорки (координаты: 49°57'27,17" северной широты, 45°11'26,62" восточной долготы), затем по подъездной дороге до с.Белогорки, далее от с.Белогорки в юго-западном направлении по грунтовой дороге постоянного пользования, последовательно соединяющей населенные пункты Белогорки, Чухонастовка и Романовка, пересекая населенный пункт Чухонастовка, до точки пересечения данной дороги с административной границей Камышинского и Ольховского муниципальных районов (координаты: 49°49'56,89" северной широты, 45°05'03,95" восточной долготы).

Южная граница: от точки пересечения административной границы Камышинского и Ольховского муниципальных районов грунтовой дорогой постоянного пользования, последовательно соединяющей населенные пункты Белогорки, Чухонастовка и Романовка, по административной границе Камышинского и Ольховского муниципальных районов до точки пересечения административной границы Камышинского и Ольховского муниципальных районов автомобильной дорогой А-3 "Иловля – Ольховка – Камышин" (18 ОП РЗ 18А-3).

Западная граница: от точки пересечения административной границы Камышинского и Ольховского муниципальных районов автомобильной дорогой А-3 "Иловля – Ольховка – Камышин" (18 ОП РЗ 18А-3) в северном направлении по административной границе до точки смежества административных границ Камышинского, Ольховского и Котовского муниципальных районов (координаты: 50°05'15,17" северной широты, 44°47'10,57" восточной долготы).

#### 10.5. Охотничье угодье "Терновское"

Северная граница: от точки примыкания грунтовой проселочной дороги на х.Дубовка к автомобильной дороге 1Р-228 "Сызрань – Саратов – Волгоград" в юго-восточном направлении до х.Дубовка.

Восточная граница: от х.Дубовка в юго-западном направлении по автомобильной дороге Н-45 "Камышин – Воднобуерачное" (18 ОП МЗ 18Н-45) до точки пересечения границы земель г.Камышина.

Южная граница: от точки пересечения границы земель г.Камышина автомобильной дорогой Н-45 "Камышин – Воднобуерачное" (18 ОП МЗ 18Н-45) по границе земель г.Камышина в западном направлении до точки пересечения автомобильной дорогой 1Р-228 "Сызрань – Саратов – Волгоград" земель г.Камышина.

Западная граница: от точки пересечения автомобильной дорогой 1Р-228 "Сызрань – Саратов – Волгоград" земель г.Камышина в северном направлении до точки примыкания к автомобильной дороге 1Р-228 "Сызрань – Саратов – Волгоград" грунтовой проселочной дороги на х.Дубовка.

#### 10.6. Охотничье угодье "Щербатовское"

Северная граница: от точки пересечения административной границы Камышинского муниципального района Волгоградской области и Красноармейского муниципального района Саратовской области автомобильной дорогой 1Р-228 "Сызрань – Саратов – Волгоград" в восточном направлении по административной границе до точки пересечения автомобильной дорогой К-02-2 "Подъезд от автомобильной дороги 1Р 228 "Сызрань – Саратов – Волгоград" к с.Воднобуерачное" (18 ОП РЗ 18К-02-2).

Восточная граница: от точки пересечения административной границы Камышинского муниципального района Волгоградской области и Красноармейского муниципального района Саратовской области автомобильной дорогой К-02-2 "Подъезд от автомобильной дороги 1Р 228 "Сызрань – Саратов – Волгоград" к с.Воднобуерачное" (18 ОП РЗ 18К-02-2) по этой дороге до с.Воднобуерачного, далее по автомобильной дороге Н-45

"Камышин – Воднобуерачное" (18 ОП МЗ 18Н-45) через села Щербатовка, Верхняя Куланинка, Верхняя Добринка до точки примыкания автомобильной дороги К-02-5 "Подъезд от автомобильной дороги 1Р 228 "Сызрань – Саратов – Волгоград" к с.Верхняя Добринка" (18 ОП РЗ 18К-02-5).

Южная граница: от точки примыкания к автомобильной дороге Н-45 "Камышин – Воднобуерачное" (18 ОП МЗ 18Н-45) автомобильной дороги К-02-5 "Подъезд от автомобильной дороги 1Р 228 "Сызрань – Саратов – Волгоград" к с.Верхняя Добринка" (18 ОП РЗ 18К-02-5) по этой автомобильной дороге в восточном направлении до точки примыкания к автомобильной дороге 1Р-228 "Сызрань – Саратов – Волгоград".

Западная граница: от точки примыкания автомобильной дороги К-02-5 "Подъезд от автомобильной дороги 1Р 228 "Сызрань – Саратов – Волгоград" к с.Верхняя Добринка" (18 ОП РЗ 18К-02-5) к автомобильной дороге 1Р-228 "Сызрань – Саратов – Волгоград" в северном направлении до точки пересечения административной границы Камышинского муниципального района Волгоградской области и Красноармейского муниципального района Саратовской области автомобильной дорогой 1Р-228 "Сызрань – Саратов – Волгоград".

#### 10.7. Камышинское общедоступное охотничье угодье

Северная граница: от точки пересечения административной границы Камышинского и Котовского муниципальных районов автомобильной дорогой К-02-8 "Подъезд от автомобильной дороги 1Р 228 "Сызрань – Саратов – Волгоград" к с.Гуселка" (18 ОП РЗ 18К-02-8) по автомобильной дороге в юго-восточном направлении до точки пересечения границы земель г.Камышина.

Восточная граница: от точки пересечения автомобильной дорогой К-02-8 "Подъезд от автомобильной дороги 1Р 228 "Сызрань – Саратов – Волгоград" к с.Гуселка" (18 ОП РЗ 18К-02-8) границы земель г.Камышина в южном направлении по границе земель населенного пункта до точки пересечения границы земель г.Камышина автомобильной дорогой 1Р-228 "Сызрань – Саратов – Волгоград".

Южная граница: от точки пересечения границы земель г.Камышина автомобильной дорогой 1Р-228 "Сызрань – Саратов – Волгоград" по автомобильной дороге в западном направлении до точки пересечения с автомобильной дорогой А-1 "Калининск (Саратовская область – Жирновск – Котово – Камышин" (в границах Волгоградской области) (18 ОП РЗ 18А-1).

Западная граница: от точки пересечения автомобильной дороги 1Р-228 "Сызрань – Саратов – Волгоград" с автомобильной дорогой А-1 "Калининск (Саратовская область) – Жирновск – Котово – Камышин" (в границах Волгоградской области) (18 ОП РЗ 18А-1) в северо-западном

направлении до точки пересечения автомобильной дорогой административной границы Камышинского и Котовского муниципальных районов, далее по границе муниципальных районов в северном направлении до точки пересечения автомобильной дорогой К-02-8 "Подъезд от автомобильной дороги 1Р-228 "Сызрань – Саратов – Волгоград" к с.Гуселка" (18 ОП РЗ 18К-02-8).

## 11. Киквидзенский муниципальный район

### 11.1. Охотничье угодье "Гришинское"

Северо-западная граница: от места пересечения автомобильной дорогой "Самойловка (Саратовская область) – Елань – Преображенская – Новоаннинский – Алексеевская" (18 ОП РЗ 18К-6) административной границы Киквидзенского и Новоаннинского муниципальных районов (координаты: 50°39'04" северной широты, 42°53'30" восточной долготы) по этой автомобильной дороге в северо-восточном направлении до места пересечения с административной границей Киквидзенского и Еланского муниципальных районов (координаты: 50°49'35" северной широты, 42°24'45" восточной долготы).

Восточная граница: от места пересечения автомобильной дорогой "Самойловка (Саратовская область) – Елань – Преображенская – Новоаннинский – Алексеевская" (18 ОП РЗ 18К-6) административной границы Киквидзенского и Еланского муниципальных районов (координаты: 50°49'35" северной широты, 43°24'45" восточной долготы) в южном направлении по административной границе через точки с координатами 50°45'15" северной широты, 43°24'29" восточной долготы; 50°36'38" северной широты, 43°30'33" восточной долготы до точки смежества административных границ Киквидзенского и Еланского муниципальных районов и городского округа город Михайловка (координаты: 50°32'07" северной широты, 43°23'43" восточной долготы), далее по административной границе Киквидзенского муниципального района и городского округа город Михайловка через точку с координатами 50°32'27" северной широты, 43°21'57" восточной долготы до точки смежества административных границ Киквидзенского и Новоаннинского муниципальных районов и городского округа город Михайловка (координаты: 50°28'41" северной широты, 43°20'17" восточной долготы).

Юго-западная граница: от точки смежества административных границ Киквидзенского и Новоаннинского муниципальных районов и городского округа город Михайловка (координаты: 50°28'41" северной широты, 43°20'17" восточной долготы) по административной границе Киквидзенского и Новоаннинского муниципальных

районов в западном направлении до точки с координатами 50°29'48" северной широты, 43°01'05" восточной долготы, далее в северо-западном направлении через точки с координатами 50°31'58" северной широты, 43°00'55" восточной долготы; 50°32'59" северной широты, 42°57'20" восточной долготы; 50°38'23" северной широты, 42°56'55" восточной долготы до места пересечения административной границы Киквидзенского и Новоаннинского муниципальных районов с автомобильной дорогой "Самойловка (Саратовская область) – Елань – Преображенская – Новоаннинский – Алексеевская" (18 ОП РЗ 18К-6) (координаты: 50°39'04" северной широты, 42°53'30" восточной долготы).

### 11.2. Охотничье угодье "Преображенское"

Северо-западная граница: от точки смежества административных границ Киквидзенского, Новониколаевского и Новоаннинского муниципальных районов (координаты: 50°49'05,12" северной широты, 42°49'54,82" восточной долготы) в северо-восточном направлении по административной границе до точки смежества административных границ Киквидзенского и Новониколаевского муниципальных районов Волгоградской области и Самойловского муниципального района Саратовской области (координаты: 51°08'00,56" северной широты, 43°07'00,24" восточной долготы), далее по административной границе в юго-восточном направлении до точки смежества административных границ Киквидзенского, Еланского муниципальных районов Волгоградской области и Самойловского муниципального района Саратовской области (координаты: 51°00'57,09" северной широты, 43°24'00,93" восточной долготы).

Восточная граница: от точки смежества административных границ Киквидзенского, Еланского муниципальных районов Волгоградской области и Самойловского муниципального района Саратовской области (координаты: 51°00'57,09" северной широты, 43°24'00,93" восточной долготы) по административной границе в юго-западном направлении до точки пересечения административной границы Киквидзенского и Еланского муниципальных районов балкой Стрелка (координаты: 50°55'04,75" северной широты, 43°19'34,23" восточной долготы), далее по тальвегу балки до х.Калиновского и автомобильной дороги Н-49 "Мачеха – Ежовка – Александровка" (18 ОП МЗ 18Н-49), затем по этой автомобильной дороге до точки примыкания к автомобильной дороге К-6 "Самойловка (Саратовская область) – Елань – Преображенская – Новоаннинский – Алексеевская – Кругловка – Шумилинская (Ростовская область)" (в границах Волгоградской области) (18 ОП РЗ 18К-6).

Южная граница: от точки примыкания автомобильной дороги Н-49 "Мачеха – Ежовка – Александровка" (18 ОП МЗ 18Н-49) к автомобильной дороге К-6 "Самойловка (Саратовская область) – Елань – Преображенская – Новоаннинский – Алексеевская – Кругловка – Шумилинская (Ростовская область)" (в границах Волгоградской области) (18 ОП РЗ 18К-6) по этой автомобильной дороге в юго-западном направлении до точки пересечения административной границы Киквидзенского и Новоаннинского муниципальных районов.

Западная граница: от точки пересечения автомобильной дорогой К-6 "Самойловка (Саратовская область) – Елань – Преображенская – Новоаннинский – Алексеевская – Кругловка – Шумилинская (Ростовская область)" (в границах Волгоградской области) (18 ОП РЗ 18К-6) административной границы Киквидзенского и Новоаннинского муниципальных районов в северном направлении по административной границе до точки смежества административных границ Киквидзенского, Новониколаевского и Новоаннинского муниципальных районов (координаты: 50°49'05,12" северной широты, 42°49'54,82" восточной долготы).

### 11.3. Киквидзенское общедоступное охотничье угодье

Северная граница: от х.Калиновского и автомобильной дороги Н-49 "Мачеха – Ежовка – Александровка" (18 ОП МЗ 18Н-49) по тальвегу балки Стрелка до точки пересечения административной границы Киквидзенского и Еланского муниципальных районов (координаты: 50°55'04,75" северной широты, 43°19'34,23" восточной долготы).

Восточная граница: от точки пересечения административной границы Киквидзенского и Еланского муниципальных районов балкой Стрелка (координаты: 50°55'04,75" северной широты, 43°19'34,23" восточной долготы) в южном направлении по административной границе до точки пересечения автомобильной дорогой К-6 "Самойловка (Саратовская область) – Елань – Преображенская – Новоаннинский – Алексеевская – Кругловка – Шумилинская (Ростовская область)" (в границах Волгоградской области) (18 ОП РЗ 18К-6).

Южная граница: от точки пересечения автомобильной дорогой К-6 "Самойловка (Саратовская область) – Елань – Преображенская – Новоаннинский – Алексеевская – Кругловка – Шумилинская (Ростовская область)" (в границах Волгоградской области) (18 ОП РЗ 18К-6) административной границы Киквидзенского и Еланского муниципальных районов в западном направлении по автомобильной дороге до с.Мачеха.

Западная граница: от с.Мачеха в северном направлении по автомобильной дороге Н-49 "Мачеха – Ежовка – Александровка" (18 ОП МЗ 18Н-49) и по этой автомобильной дороге до х.Калиновского.

## 12. Клетский муниципальный район

### 12.1. Охотничье угодье "Бузиновское"

Северная граница: от точки пересечения автомобильных дорог Н-55 "Перелазовский – Клетская" (от автомобильной дороги "Михайловка (км 15) – Серафимович – Суровикино") (18 ОП МЗ 18Н-55) и А-2 "Михайловка (км 15) – Серафимович – Суровикино" (18 ОП РЗ 18А-2) в северо-восточном направлении по автомобильной дороге Н-55 "Перелазовский – Клетская" (от автомобильной дороги "Михайловка (км 15) – Серафимович – Суровикино") (18 ОП МЗ 18Н-55) до точки примыкания к ней автомобильной дороги Н-53 "Курганский – Клетская" (от автомобильной дороги "Михайловка (км 15) – Серафимович – Суровикино") (18 ОП МЗ 18Н-53), далее по этой автомобильной дороге до ст-цы Клетской.

Восточная граница: от ст-цы Клетской по автомобильной дороге К-23 "Лог – Новогригорьевская – Клетская – Распопинская – Серафимович" (18 ОП РЗ 18К-23) до точки примыкания этой автомобильной дороги к автомобильной дороге К-24 "Клетская – п.Дом Отдыха" (18 ОП РЗ 18К-24), далее по этой автомобильной дороге до точки примыкания к ней участка дороги К-24-1 "Подъезд от автомобильной дороги "Клетская – п.Дом Отдыха" к х.Верхняя Бузиновка" (18 ОП РЗ 18К-24-1) и по этому участку автомобильной дороги до х.Верхняя Бузиновка, затем по западной окраине х.Верхняя Бузиновка до автодороги без покрытия на х.Манойлин.

Южная граница: от х.Верхняя Бузиновка по автодороге без покрытия на х.Манойлин через х.Майоровский до восточной окраины х.Манойлин, далее по южной и западной окраинам населенного пункта до реки Крепкая, затем по середине реки вниз по течению до моста автомобильной дороги Н-53 "Курганский – Клетская" (от автомобильной дороги "Михайловка (км 15) – Серафимович – Суровикино") (18 ОП МЗ 18Н-53) через реку Крепкая.

Западная граница: от моста через реку Крепкая автомобильной дороги Н-53 "Курганский – Клетская" (от автомобильной дороги "Михайловка (км 15) – Серафимович – Суровикино") (18 ОП МЗ 18Н-53) вниз по течению реки до моста автомобильной дороги А-2 "Михайловка (км 15) – Серафимович – Суровикино" (18 ОП РЗ 18А-2), далее в северном направлении до точки пересечения автомобильных дорог Н-55 "Перелазовский – Клетская" (от автомобильной дороги "Михайловка (км 15) – Серафимович – Суровикино") (18 ОП МЗ 18Н-55) и А-2 "Михайловка (км 15) – Серафимович – Суровикино" (18 ОП РЗ 18А-2).

### 12.2. Охотничье угодье "Клетское"

Северная граница: от точки пересечения административной границы Клетского и Серафимовичского муниципальных районов автодорогой А-2 "Михайловка (км 15) – Серафимович – Суровикино" (18 ОП РЗ 18А-2) (координаты: 49°18'51" северной широты, 42°37'19" восточной долготы)

по административной границе муниципальных районов до точки пересечения с рекой Дон, далее по середине реки до точки с координатами 49°25'17" северной широты, 43°1'55" восточной долготы, расположенной в месте впадения ерика Прорва в реку Дон, затем по ерику Прорва до точки с координатами 49°25'47" северной широты, 43°1'40" восточной долготы, расположенной в месте впадения ерика Прорва в озеро Будан, далее по южному берегу озера Будан в восточном направлении до точки с координатами 49°24'45" северной широты, 43°3'26" восточной долготы, расположенной в месте впадения озера Будан в озеро Прибойное, затем по середине озера Прибойное до точки с координатами 49°24'37" северной широты, 43°3'16" восточной долготы (напротив ерика из озера Садок), далее в восточном направлении до точки с координатами 49°24'39" северной широты, 43°4'11" восточной долготы (место пересечения с дорогой на х.Подпешенский), затем в восточном направлении до точки с координатами 49°24'50" северной широты, 43°4'44" восточной долготы (место пересечения с полевой дорогой на х.Орловский), далее в восточном направлении по дороге до точки с координатами 49°24'31" северной широты, 43°4'56" восточной долготы (200 метров от кладбища х.Орловского), затем в южном направлении по дороге доходит до точки с координатами 49°23'52" северной широты, 43°5'1" восточной долготы (начало озера Подолешино), далее в том же направлении до точки с координатами 49°22'18" северной широты, 43°4'27" восточной долготы (в 15 метрах от ерика из озера Карташев), затем по дороге в том же направлении до точки с координатами 49°21'36" северной широты, 43°4'30" восточной долготы (напротив паромной переправы), далее по дороге в юго-восточном направлении до точки с координатами 49°20'42" северной широты, 43°6'43" восточной долготы (у х.Сарминского), затем по дороге в том же направлении до точки с координатами 49°20'32" северной широты, 43°8'14" восточной долготы (начало озера Хорсеево), далее по дороге в восточном направлении до точки с координатами 49°20'39" северной широты, 43°9'3" восточной долготы, расположенной в 50 метрах от озера Подолешино, затем по дороге в восточном направлении до точки с координатами 49°20'32" северной широты, 43°10'15" восточной долготы (около озера Подпешенское), далее в юго-восточном направлении вдоль озера Подпешенское, а затем вдоль озера Тавлажаное, далее до точки на левом берегу реки Дон (координаты: 49°19'54" северной широты, 43°10'18" восточной долготы), затем по середине реки Дон в северо-восточном направлении до точки, расположенной на середине русла реки Дон напротив устья балки Перекопка (координаты: 49°22'14,92" северной широты, 43°17'31,78" восточной долготы).

Восточная граница: от точки, расположенной на середине русла реки Дон напротив устья балки Перекопка (координаты: 49°22'14,92" северной широты, 43°17'31,78" восточной долготы), вверх по балке Перекопка до х.Перекопка и автодороги К-23 "Лог – Новогригорьевская – Клетская – Распопинская – Серафимович" (18 ОП РЗ 18К-23).

Южная граница: от х.Перекопка по автодороге К-23 "Лог – Новогригорьевская – Клетская – Распопинская – Серафимович" (18 ОП РЗ 18К-23) до ст-цы Клетской, далее от населенного пункта по автомобильной дороге Н-53 "Курганый – Клетская" (от автомобильной дороги "Михайловка (км 15) – Серафимович – Суровикино") (18 ОП МЗ 18Н-53) до точки примыкания к ней автомобильной дороги Н-55 "Перелазовский – Клетская" (от автомобильной дороги "Михайловка (км 15) – Серафимович – Суровикино") (18 ОП МЗ 18Н-55) и по этой автомобильной дороге до х.Большая Осиновка.

Западная граница: от х.Большая Осиновка в северо-восточном направлении до точки с координатами 49°13'8" северной широты, 42°40'5" восточной долготы (въезд в х.Верхнечеренский), далее от этой точки в северо-западном направлении до точки с координатами 49°14'39" северной широты, 42°37'24" восточной долготы и от этой точки в северном направлении по автомобильной дороге А-2 "Михайловка (км 15) – Серафимович – Суровикино" (18 ОП РЗ 18А-2) до точки пересечения административной границы Клетского и Серафимовичского муниципальных районов автодорогой А-2 "Михайловка (км 15) – Серафимович – Суровикино" (18 ОП РЗ 18А-2) (координаты: 49°18'51" северной широты, 42°37'19" восточной долготы).

### 12.3. Охотничье угодье "Перекопское"

Северо-западная граница: от точки примыкания автомобильной дороги К-23 "Лог – Новогригорьевская – Клетская – Распопинская – Серафимович" (18 ОП РЗ 18К-23) к автомобильной дороге К-24 "Клетская – п.Дом Отдыха" (18 ОП РЗ 18К-24) в северо-восточном направлении по автомобильной дороге К-23 "Лог – Новогригорьевская – Клетская – Распопинская – Серафимович" (18 ОП РЗ 18К-23) до юго-западной окраины х.Перекопка, далее по западной окраине населенного пункта до балки Перекопка, затем вниз по балке Перекопка до точки с координатами 49°22'11,90" северной широты, 43°17'34,40" восточной долготы, далее в северном направлении до точки на середине русла реки Дон и административной границе Клетского и Серафимовичского муниципальных районов (координаты: 49°22'14,92" северной широты, 43°17'31,78" восточной долготы), затем вниз по течению по середине русла реки Дон и административной границе Клетского и Серафимовичского муниципальных районов до точки смежества административных границ Клетского, Серафимовичского и Фроловского муниципальных районов (координаты: 49°29'51,90" северной широты, 43°25'46,60" восточной долготы), далее по административной границе Клетского и Фроловского муниципальных районов до точки смежества административных границ Клетского, Фроловского и Иловлинского муниципальных районов (координаты: 49°29'50,30" северной широты, 43°36'06,43" восточной долготы).

Восточная граница: от точки смежества административных границ Клетского, Фроловского и Иловлинского муниципальных районов (координаты: 49°29'50,30" северной широты, 43°36'06,43" восточной долготы) по административной границе Клетского и Иловлинского муниципальных районов до точки смежества административных границ Клетского, Иловлинского и Калачевского муниципальных районов (координаты: 49°10'21,72" северной широты, 43°24'02,26" восточной долготы), далее по административной границе муниципальных районов до точки пересечения административной границы Клетского и Калачевского муниципальных районов грунтовой дорогой (координаты: 49°08'00,75" северной широты, 43°22'24,58" восточной долготы).

Юго-западная граница: от точки пересечения административной границы Клетского и Калачевского муниципальных районов грунтовой дорогой (координаты: 49°08'00,75" северной широты, 43°22'24,58" восточной долготы) по этой грунтовой дороге до точки примыкания к автомобильной дороге К-24 "Клетская – п.Дом Отдыха" (18 ОП РЗ 18К-24) (координаты: 49°06'34,40" северной широты, 43°20'32,88" восточной долготы), далее по этой автомобильной дороге до точки примыкания автомобильной дороги К-23 "Лог – Новогригорьевская – Клетская – Распопинская – Серафимович" (18 ОП РЗ 18К-23).

#### 12.4. Клетское общедоступное охотничье угодье

Северная граница: от точки пересечения административной границы Клетского и Серафимовичского муниципальных районов автодорогой А-2 "Михайловка (км 15) – Серафимович – Суровикино" (18 ОП РЗ 18А-2) (координаты: 49°18'51" северной широты, 42°37'19" восточной долготы) по автодороге в южном направлении до точки с координатами 49°14'39" северной широты, 42°37'24" восточной долготы, далее в юго-восточном направлении до точки с координатами 49°13'8" северной широты, 42°40'5" восточной долготы (въезд в х.Верхнечеренский), затем в юго-восточном направлении через х.Большая Осиновка, далее до точки с координатами 49°11'36" северной широты, 42°39'34" восточной долготы на участке автомобильной дороги Н-55 "Перелазовский – Клетская" (от автомобильной дороги "Михайловка (км 15) – Серафимович – Суровикино") (18 ОП МЗ 18Н-55), затем по этому участку автомобильной дороги до точки примыкания к автомобильной дороге А-2 "Михайловка (км 15) – Серафимович – Суровикино" (18 ОП РЗ 18А-2), далее по автомобильной дороге в южном направлении до точки пересечения реки Крепкая, затем по середине реки Крепкая до х.Манойлин, далее от населенного пункта в восточном направлении по автодороге без покрытия через х.Майоровский до х.Верхняя Бузиновка, затем от населенного пункта по участку дороги К-24-1 "Подъезд от автомобильной дороги "Клетская – п.Дом Отдыха" к х.Верхняя Бузиновка" (18 ОП РЗ 18К-24-1) до автомобильной дороги К-24 "Клетская – п.Дом

Отдыха" (18 ОП РЗ 18К-24), далее по этой автомобильной дороге до точки примыкания грунтовой дороги (координаты: 49°06'34,40" северной широты, 43°20'32,88" восточной долготы) и по грунтовой дороге до точки пересечения административной границы Клетского и Калачевского муниципальных районов (координаты: 49°08'00,75" северной широты, 43°22'24,58" восточной долготы).

Восточная граница: от точки пересечения административной границы Клетского и Калачевского муниципальных районов грунтовой дорогой (координаты: 49°08'00,75" северной широты, 43°22'24,58" восточной долготы) по административной границе до точки пересечения с автомобильной дорогой К-24 "Клетская – п.Дом Отдыха" (18 ОП РЗ 18К-24).

Южная граница: от точки пересечения административной границы Клетского и Калачевского муниципальных районов автомобильной дорогой К-24 "Клетская – п.Дом Отдыха" (18 ОП РЗ 18К-24) по автомобильной дороге в западном направлении до точки смежества административных границ Клетского, Калачевского и Суровикинского муниципальных районов (координаты: 48°58'01,07" северной широты, 43°16'59,93" восточной долготы), далее по административной границе до точки смежества административных границ Клетского и Суровикинского муниципальных районов Волгоградской области и Советского муниципального района Ростовской области (координаты: 48°54'09,04" северной широты, 42°40'52,72" восточной долготы).

Западная граница: от точки смежества административных границ Клетского и Суровикинского муниципальных районов Волгоградской области и Советского муниципального района Ростовской области (координаты: 48°54'09,04" северной широты, 42°40'52,72" восточной долготы) по административной границе в северо-западном направлении до точки смежества административных границ Клетского и Серафимовичского муниципальных районов Волгоградской области и Советского муниципального района Ростовской области (координаты: 49°06'35,27" северной широты, 42°22'54,44" восточной долготы), далее по административной границе до точки пересечения административной границы Клетского и Серафимовичского муниципальных районов автодорогой с твердым покрытием "Михайловка (км 15) – Серафимович – Суровикино" (18 ОП РЗ 18А-2) (координаты: 49°18'51" северной широты, 42°37'19" восточной долготы).

### 13. Котельниковский муниципальный район

#### 13.1. Охотничье угодье "Котельниковское"

Северо-восточная граница: от точки, расположенной на середине акватории залива Цимлянского водохранилища у х.Похлебин (координаты: 47°51'58,43" северной широты, 43°01'10,04" восточной долготы), в южном направлении по середине залива до точки, расположенной в месте впадения

в Цимлянское водохранилище реки Аксай Курмоярский (координаты: 47°42'25,03" северной широты, 43°03'44,45" восточной долготы), далее вверх по середине реки до моста автомобильной дороги Н-57 "Котельниково – Выпасной" (18 ОП МЗ 18Н-57), затем по этой автомобильной дороге до точки примыкания к ней автомобильной дороги Н-57-4 "Подъезд от автомобильной дороги "Котельниково – Выпасной" к х.Поперечный" (18 ОП МЗ 18Н-57-4), далее в юго-восточном направлении по этой автомобильной дороге до точки примыкания к ней проселочной грунтовой дороги (координаты: 47°30'11,84" северной широты, 43°27'18,88" восточной долготы), затем по этой проселочной дороге в юго-восточном направлении до точки пересечения административной границы Котельниковского муниципального района Волгоградской области и Заветинского муниципального района Ростовской области (координаты: 47°28'39,53" северной широты, 43°30'04,29" восточной долготы).

Южная граница: от точки пересечения проселочной дорогой административной границы Котельниковского муниципального района Волгоградской области и Заветинского муниципального района Ростовской области (координаты: 47°28'39,53" северной широты, 43°30'04,29" восточной долготы) по административной границе в западном направлении до точки поворота административной границы Волгоградской и Ростовской областей на север (координаты: 47°30'27,35" северной широты, 42°55'31,92" восточной долготы).

Юго-западная граница: от точки поворота административной границы Волгоградской и Ростовской областей на север (координаты: 47°30'27,35" северной широты, 42°55'31,92" восточной долготы) в северном направлении по административной границе до точки пересечения берега Цимлянского водохранилища (координаты: 47°45'39,76" северной широты, 42°45'37,32" восточной долготы), далее в северо-восточном направлении по берегу Цимлянского водохранилища до точки, расположенной на берегу водохранилища (координаты: 47°50'52,42" северной широты, 42°59'39,51" восточной долготы), затем от этой точки по прямой в северо-восточном направлении до точки, расположенной на середине акватории залива (координаты: 47°51'58,43" северной широты, 43°01'10,04" восточной долготы).

### 13.2. Охотничье угодье "Красноярское"

Северная граница: от устья реки Аксай Есауловский по административной границе Котельниковского и Октябрьского муниципальных районов в восточном направлении до точки с координатами 47°58'57" северной широты, 43°22'24" восточной долготы, далее в южном направлении через точки с координатами 47°58'35" северной широты, 43°22'53" восточной долготы; 47°56'46" северной широты, 43°23'50" восточной долготы;

47°52'60" северной широты, 43°22'56" восточной долготы, затем в восточном направлении через точки с координатами 47°53'06" северной широты, 43°32'25" восточной долготы; 47°53'58" северной широты, 43°33'04" восточной долготы; 47°53'16" северной широты, 43°38'10" восточной долготы; 47°52'53" северной широты, 43°40'46" восточной долготы; 47°52'49" северной широты, 43°43'17" восточной долготы до точки с координатами 47°52'38" северной широты, 43°44'36" восточной долготы.

Восточная граница: от точки с координатами 47°52'38" северной широты, 43°44'36" восточной долготы по административной границе Котельниковского и Октябрьского муниципальных районов в южном направлении через точки с координатами 47°50'44" северной широты, 43°43'51" восточной долготы; 47°45'44" северной широты, 43°42'27" восточной долготы; 47°45'25" северной широты, 43°43'37" восточной долготы, через точку смежества административных границ Котельниковского и Октябрьского муниципальных районов и Республики Калмыкия (координаты: 47°43'03" северной широты, 43°42'54" восточной долготы), далее по административной границе Котельниковского муниципального района и Республики Калмыкия в южном направлении до полевой дороги "Шарнут (Республика Калмыкия) – Пимено-Черни" (координаты: 47°40'36" северной широты, 43°42'10" восточной долготы).

Южная граница: от точки с координатами 47°40'36" северной широты, 43°42'10" восточной долготы в западном направлении по полевой дороге "Шарнут (Республика Калмыкия) – Пимено-Черни" через точку с координатами 47°41'56" северной широты, 43°32'57" восточной долготы до х.Пимено-Черни, далее от населенного пункта по автомобильной дороге "Подъезд от автомобильной дороги "Волгоград – Октябрьский – Котельниково – Зимовники – Сальск" к х.Нижние Черни" (18 ОП РЗ 18К-1-13) и по автомобильной дороге "Волгоград – Октябрьский – Котельниково – Зимовники – Сальск" (18 ОП РЗ 18К-1) до г.Котельниково, затем по реке Аксай Курмоярский до Цимлянского водохранилища.

Западная граница: от устья реки Аксай Курмоярский по береговому комплексу Цимлянского водохранилища на север до устья реки Аксай Есауловский.

### 13.3. Котельниковское общедоступное охотничье угодье

Северная граница: от моста автомобильной дороги К-1 "Волгоград – Октябрьский – Котельниково – Зимовники – Сальск" (в границах Волгоградской области) (18 ОП РЗ 18К-1) через реку Аксай Курмоярский по этой автомобильной дороге до точки примыкания к ней автомобильной дороги К-1-13 "Подъезд от автомобильной дороги "Волгоград – Октябрьский – Котельниково – Зимовники – Сальск" к х.Нижние Черни" (18 ОП РЗ 18К-1-13), далее по этой дороге до х.Пимено-Черни, затем

от населенного пункта в восточном направлении по полевой дороге "Шарнут (Республика Калмыкия) – Пимено-Черни" через точку с координатами 47°41'56" северной широты, 43°32'57" восточной долготы до точки пересечения административной границы Котельниковского муниципального района Волгоградской области и Сарпинского муниципального района Республики Калмыкия (координаты: 47°40'36" северной широты, 43°42'10" восточной долготы).

Восточная граница: от точки пересечения административной границы Котельниковского муниципального района Волгоградской области и Сарпинского муниципального района Республики Калмыкия полевой дорогой "Шарнут (Республика Калмыкия) – Пимено-Черни" (координаты: 47°40'50,67" северной широты, 43°42'17,73" восточной долготы) по административной границе Волгоградской области и Республики Калмыкия в южном направлении до точки пересечения административной границы Котельниковского муниципального района Волгоградской области, Заветинского муниципального района Ростовской области и Сарпинского муниципального района Республики Калмыкия рекой Кара-Сал (координаты: 47°28'02,64" северной широты, 43°42'51,12" восточной долготы).

Южная граница: от точки пересечения административной границы Котельниковского муниципального района Волгоградской области, Заветинского муниципального района Ростовской области и Сарпинского муниципального района Республики Калмыкия рекой Кара-Сал (координаты: 47°28'02,64" северной широты, 43°42'51,12" восточной долготы) по административной границе до точки пересечения проселочной дорогой административной границы Котельниковского муниципального района Волгоградской области и Заветинского муниципального района Ростовской области (координаты: 47°28'39,53" северной широты, 43°30'04,29" восточной долготы).

Западная граница: от точки пересечения проселочной дорогой административной границы Котельниковского муниципального района Волгоградской области и Заветинского муниципального района Ростовской области (координаты: 47°28'39,53" северной широты, 43°30'04,29" восточной долготы) по проселочной дороге в северном направлении до точки примыкания проселочной грунтовой дороги к автомобильной дороге Н-57-4 "Подъезд от автомобильной дороги "Котельниково – Выпасной" к х.Поперечный" (18 ОП МЗ 18Н-57-4) (координаты: 47°30'11,84" северной широты, 43°27'18,88" восточной долготы), далее по автомобильной дороге до точки примыкания к автомобильной дороге Н-57 "Котельниково – Выпасной" (18 ОП МЗ 18Н-57), затем по этой автомобильной дороге до моста через реку Аксай Курмоярский, далее вниз по течению реки до моста автомобильной дороги К-1 "Волгоград – Октябрьский – Котельниково – Зимовники – Сальск" (в границах Волгоградской области) (18 ОП РЗ 18К-1) через реку Аксай Курмоярский.

## 14. Котовский муниципальный район

### 14.1. Охотничье угодье "Лапшинское"

Северная граница: от точки пересечения административной границы Котовского и Жирновского муниципальных районов автомобильной дорогой А-1 "Калининск (Саратовская область) – Жирновск – Котово – Камышин" (в границах Волгоградской области) (18 ОП РЗ 18А-1) по административной границе в восточном направлении до точки смежества административных границ Котовского, Жирновского и Камышинского муниципальных районов (координаты: 50°34'07,33" северной широты, 45°07'20,01" восточной долготы).

Восточная граница: от точки смежества административных границ Котовского, Жирновского и Камышинского муниципальных районов (координаты: 50°34'07,33" северной широты, 45°07'20,01" восточной долготы) в южном направлении по административной границе муниципальных районов до точки пересечения административной границы Котовского и Камышинского муниципальных районов автомобильной дорогой А-1 "Калининск (Саратовская область) – Жирновск – Котово – Камышин" (в границах Волгоградской области) (18 ОП РЗ 18А-1).

Западная граница: от точки пересечения административной границы Котовского и Камышинского муниципальных районов автомобильной дорогой А-1 "Калининск (Саратовская область) – Жирновск – Котово – Камышин" (в границах Волгоградской области) (18 ОП РЗ 18А-1) по автомобильной дороге в северо-западном направлении до точки пересечения с административной границей Котовского и Жирновского муниципальных районов.

### 14.2. Охотничье угодье "Моисеевское"

Северная граница: от точки пересечения административной границы Котовского и Даниловского муниципальных районов автомобильной дорогой К-10 "Михайловка (км 29,4) – Даниловка – Котово" (18 ОП РЗ 18К-10) по этой автомобильной дороге в восточном направлении до г.Котово и автомобильной дороги А-1 "Калининск (Саратовская область) – Жирновск – Котово – Камышин" (в границах Волгоградской области) (18 ОП РЗ 18А-1).

Восточная граница: от г.Котово по автомобильной дороге А-1 "Калининск (Саратовская область) – Жирновск – Котово – Камышин" (в границах Волгоградской области) (18 ОП РЗ 18А-1) до точки пересечения автомобильной дорогой административной границы Котовского и Камышинского муниципальных районов.

Южная граница: от точки пересечения автомобильной дорогой А-1 "Калининск (Саратовская область) – Жирновск – Котово – Камышин" (в границах Волгоградской области) (18 ОП РЗ 18А-1) административной

границы Котовского и Камышинского муниципальных районов по административной границе Котовского и Камышинского, затем Котовского и Ольховского муниципальных районов в западном направлении до точки смежества административных границ Котовского, Даниловского и Ольховского муниципальных районов (координаты: 50°09'42,91" северной широты, 44°24'26,64" восточной долготы).

Западная граница: от точки смежества административных границ Котовского, Даниловского и Ольховского муниципальных районов (координаты: 50°09'42,91" северной широты, 44°24'26,64" восточной долготы) по административной границе в северном направлении до точки пересечения административной границы Котовского и Даниловского муниципальных районов автомобильной дорогой К-10 "Михайловка (км 29,4) – Даниловка – Котово" (18 ОП РЗ 18К-10).

### 14.3. Охотничье угодье "Сосновское"

Северная граница: от места впадения в реку Медведица реки Бурлук и точки смежества административных границ Котовского, Руднянского и Даниловского муниципальных районов по административной границе Котовского и Руднянского муниципальных районов до точки, расположенной на середине русла реки Медведица и на административной границе Жирновского и Руднянского муниципальных районов (координаты: 50°40'01,66" северной широты, 44°39'29,47" восточной долготы), затем в восточном направлении до с.Фоменково, далее по автомобильной дороге Н-27 "Красный Яр – Фоменково" (18 ОП МЗ 18Н-27) до р.п.Красный Яр.

Восточная граница: от р.п.Красный Яр по автомобильной дороге А-1 "Калининск (Саратовская область) – Жирновск – Котово – Камышин" (в границах Волгоградской области) (18 ОП РЗ 18А-1) в южном направлении до точки пересечения линии железной дороги "Котово – Новоалексеевка".

Южная граница: от точки пересечения автомобильной дорогой А-1 "Калининск (Саратовская область) – Жирновск – Котово – Камышин" (в границах Волгоградской области) (18 ОП РЗ 18А-1) линии железной дороги "Котово – Новоалексеевка" по линии железной дороги в юго-западном направлении до точки примыкания к ней грунтовой дороги (координаты: 50°22'11,92" северной широты, 44°43'16,19" восточной долготы), далее по полевой дороге в северо-западном направлении до точки пересечения балки Болдыревка (координаты: 50°24'40,48" северной широты, 44°38'04,88" восточной долготы), далее по тальвегу балки до точки пересечения административной границы Котовского и Даниловского муниципальных районов (координаты: 50°25'53,52" северной широты, 44°35'18,80" восточной долготы).

Западная граница: от точки пересечения административной границы Котовского и Даниловского муниципальных районов балкой Болдыревка (координаты: 50°25'53,52" северной широты, 44°35'18,80" восточной долготы) в северном направлении по административной границе муниципальных районов до места впадения в реку Медведица реки Бурлук и точки смежества административных границ Котовского, Руднянского и Даниловского муниципальных районов.

#### 14.4. Котовское общедоступное охотничье угодье

Северная граница: от точки пересечения административной границы Котовского и Даниловского муниципальных районов балкой Болдыревка (координаты: 50°25'53,52" северной широты, 44°35'18,80" восточной долготы) по тальвегу балки до точки пересечения балки полевой дорогой (координаты: 50°24'40,48" северной широты, 44°38'04,88" восточной долготы), далее в юго-восточном направлении по полевой дороге до точки примыкания к линии железной дороги "Котово – Новоалексеевка" (координаты: 50°22'11,92" северной широты, 44°43'16,19" восточной долготы), затем по линии железной дороги до точки пересечения с автомобильной дорогой А-1 "Калининск (Саратовская область) – Жирновск – Котово – Камышин" (в границах Волгоградской области) (18 ОП РЗ 18А-1).

Восточная граница: от точки пересечения автомобильной дорогой А-1 "Калининск (Саратовская область) – Жирновск – Котово – Камышин" (в границах Волгоградской области) (18 ОП РЗ 18А-1) линии железной дороги "Котово – Новоалексеевка" в южном направлении до г.Котово и автомобильной дороги К-10 "Михайловка (км 29,4) – Даниловка – Котово" (18 ОП РЗ 18К-10).

Южная граница: от г.Котово по автомобильной дороге К-10 "Михайловка (км 29,4) – Даниловка – Котово" (18 ОП РЗ 18К-10) до точки пересечения административной границы Котовского и Даниловского муниципальных районов.

Западная граница: от точки пересечения административной границы Котовского и Даниловского муниципальных районов автомобильной дорогой К-10 "Михайловка (км 29,4) – Даниловка – Котово" (18 ОП РЗ 18К-10) по административной границе в северном направлении до точки пересечения ее балкой Болдыревка (координаты: 50°25'53,52" северной широты, 44°35'18,80" восточной долготы).

### 15. Кумылженский муниципальный район

#### 15.1. Охотничье угодье "Букановское"

Северная граница: от точки пересечения административных границ Кумылженского муниципального района Волгоградской области и Шолоховского муниципального района Ростовской области автомобильной дорогой К-5 "Жирновск – Рудня – Вязовка – Михайловка –

Кумылженская – Вешенская (Ростовская область)" (в границах Волгоградской области) (18 ОП РЗ 18К-5) по этой автодороге в восточном направлении до точки пересечения реки Хопер, далее по середине реки до точки, расположенной по середине русла реки Хопер напротив места впадения в нее реки Кумылга (координаты: 49°50'12,48" северной широты, 42°33'20,89" восточной долготы).

Восточная граница: от точки, расположенной по середине русла реки Хопер напротив места впадения в нее реки Кумылга (координаты: 49°50'12,48" северной широты, 42°33'20,89" восточной долготы), вниз по течению реки Хопер до места впадения в реку Дон, далее по прямой до точки пересечения рекой Дон административной границы Кумылженского и Серафимовичского муниципальных районов, расположенной напротив места впадения реки Хопер в реку Дон (координаты: 49°36'19,88" северной широты, 42°18'26,74" восточной долготы).

Южная граница: от точки пересечения рекой Дон административной границы Кумылженского и Серафимовичского муниципальных районов, расположенной напротив места впадения реки Хопер в реку Дон (координаты: 49°36'19,88" северной широты, 42°18'26,74" восточной долготы), по середине реки Дон и административной границе Кумылженского и Серафимовичского муниципальных районов до точки смежества административных границ Кумылженского и Серафимовичского муниципальных районов Волгоградской области и Шолоховского муниципального района Ростовской области и пересечения этих административных границ рекой Дон (координаты: 49°35'29,61" северной широты, 42°07'43,12" восточной долготы).

Западная граница: от точки смежества административных границ Кумылженского и Серафимовичского муниципальных районов Волгоградской области и Шолоховского муниципального района Ростовской области и пересечения этих административных границ рекой Дон (координаты: 49°35'29,61" северной широты, 42°07'43,12" восточной долготы) по административным границам Кумылженского муниципального района Волгоградской области и Шолоховского муниципального района Ростовской области в северном направлении до точки пересечения с автомобильной дорогой К-5 "Жирновск – Рудня – Вязовка – Михайловка – Кумылженская – Вешенская (Ростовская область)" (в границах Волгоградской области) (18 ОП РЗ 18К-5).

## 15.2. Охотничье угодье "Глазуновское"

Северная граница: от точки пересечения автомобильной дорогой К-5 "Жирновск – Рудня – Вязовка – Михайловка – Кумылженская – Вешенская (Ростовская область)" (в границах Волгоградской области) (18 ОП РЗ 18К-5) реки Кумылга по этой автомобильной дороге в восточном направлении до точки пересечения с административной границей Кумылженского муниципального района и городского округа город Михайловка.

Восточная граница: от точки пересечения автомобильной дорогой К-5 "Жирновск – Рудня – Вязовка – Михайловка – Кумылженская – Вешенская (Ростовская область)" (в границах Волгоградской области) (18 ОП РЗ 18К-5) административной границы Кумылженского муниципального района и городского округа город Михайловка по административной границе в юго-восточном направлении до точки пересечения с рекой Медведица (координаты: 49°50'19,14" северной широты, 42°58'34,48" восточной долготы).

Южная граница: от точки пересечения административной границы Кумылженского муниципального района и городского округа город Михайловка с рекой Медведица (координаты: 49°50'19,14" северной широты, 42°58'34,48" восточной долготы) вниз по течению реки Медведица до точки, расположенной на середине русла реки Медведица (координаты: 49°41'20,05" северной широты, 42°39'35,77" восточной долготы), далее от этой точки в западном направлении по полевой дороге до х.Краснянского, затем в западном направлении по грунтовой дороге через точки с координатами 49°42'14,08" северной широты, 42°37'38,57" восточной долготы; 49°42'25,47" северной широты, 42°36'07,73" восточной долготы; 49°42'52,84" северной широты, 42°32'31,13" восточной долготы; 49°44'18,93" северной широты, 42°32'56,16" восточной долготы; 49°44'49,08" северной широты, 42°33'23,96" восточной долготы; 49°45'06,65" северной широты, 42°32'55,85" восточной долготы; 49°45'47,37" северной широты, 42°30'48,54" восточной долготы; 49°46'14,91" северной широты, 42°30'21,04" восточной долготы; 49°46'37,86" северной широты, 42°30'33,40" восточной долготы, далее в северо-западном направлении до точки на береговой линии реки Хопер (координаты: 49°46'46,54" северной широты, 42°30'28,77" восточной долготы), затем в северном направлении до точки, расположенной на середине русла реки Хопер (координаты: 49°46'48,64" северной широты, 42°30'27,84" восточной долготы).

Западная граница: от точки, расположенной на середине русла реки Хопер (координаты: 49°46'48,64" северной широты, 42°30'27,84" восточной долготы), по середине реки Хопер до точки, расположенной на середине русла реки Хопер напротив места впадения в нее реки Кумылга (координаты: 49°50'12,48" северной широты, 42°33'20,89" восточной долготы), далее в северном направлении по реке Кумылга до точки пересечения реки автомобильной дорогой К-5 "Жирновск – Рудня – Вязовка – Михайловка – Кумылженская – Вешенская (Ростовская область)" (в границах Волгоградской области) (18 ОП РЗ 18К-5).

### 15.3. Охотничье угодье "Кумылженское"

Северная граница: от точки пересечения административных границ Кумылженского и Алексеевского муниципальных районов рекой Хопер (координаты: 50°06'52,77" северной широты, 42°23'29,50" восточной долготы) в северном, затем в восточном направлении по административной границе

до точки смежества административных границ Кумылженского, Алексеевского муниципальных районов и городского округа город Михайловка (координаты: 50°06'11,95" северной широты, 42°38'58,17" восточной долготы).

Восточная граница: от точки смежества административных границ Кумылженского, Алексеевского муниципальных районов и городского округа город Михайловка (координаты: 50°06'11,95" северной широты, 42°38'58,17" восточной долготы) по административной границе Кумылженского муниципального района и городского округа город Михайловка в южном направлении до точки пересечения административной границы автомобильной дорогой К-5 "Жирновск – Рудня – Вязовка – Михайловка – Кумылженская – Вешенская (Ростовская область)" (в границах Волгоградской области) (18 ОП РЗ 18К-5).

Южная граница: от точки пересечения административной границы Кумылженского муниципального района и городского округа город Михайловка автомобильной дорогой К-5 "Жирновск – Рудня – Вязовка – Михайловка – Кумылженская – Вешенская (Ростовская область)" (в границах Волгоградской области) (18 ОП РЗ 18К-5) по этой дороге в западном направлении до точки пересечения реки Кумылга, далее вниз по середине реки до точки впадения в реку Хопер, затем в южном направлении до точки, расположенной на середине русла реки Хопер напротив места впадения в нее реки Кумылга (координаты: 49°50'12,48" северной широты, 42°33'20,89" восточной долготы), далее по середине реки Хопер до точки пересечения реки автомобильной дорогой К-5 "Жирновск – Рудня – Вязовка – Михайловка – Кумылженская – Вешенская (Ростовская область)" (в границах Волгоградской области) (18 ОП РЗ 18К-5), затем по этой автомобильной дороге до х.Шакин.

Западная граница: от х.Шакин по автомобильной дороге без покрытия в северном направлении до точки примыкания этой дороги к автомобильной дороге Н-66 "Слащевская – Попов" (от автомобильной дороги "Жирновск – Рудня – Вязовка – Михайловка – Кумылженская – Вешенская") (18 ОП МЗ 18Н-66), далее по этой дороге до участка дороги Н-66-1 "Подъезд от автомобильной дороги "Слащевская – Попов" к х.Филин" (18 ОП МЗ 18Н-66-1), затем по этой дороге до х.Филин, далее от х.Филин по грунтовой проселочной дороге до точки с координатами 49°58'12,35" северной широты, 42°20'06,95" восточной долготы, далее от этой точки в восточном направлении до точки, расположенной на середине русла реки Хопер (координаты: 49°58'12,35" северной широты, 42°20'11,43" восточной долготы), далее вверх по середине реки Хопер до точки пересечения рекой административных границ Кумылженского и Алексеевского муниципальных районов (координаты: 50°00'22,28" северной широты, 42°24'27,27" восточной долготы), затем вверх по середине реки и административной границе муниципальных районов до точки пересечения административных границ рекой Хопер (координаты: 50°06'52,77" северной широты, 42°23'29,50" восточной долготы).

#### 15.4. Кумылженское общедоступное охотничье угодье

Северная граница: от точки поворота административной границы Кумылженского и Алексеевского муниципальных районов на восток (координаты: 49°58'26,43" северной широты, 41°50'07,5" восточной долготы) по административной границе в восточном направлении до точки пересечения рекой Хопер (координаты: 50°00'22,28" северной широты, 42°24'27,27" восточной долготы).

Восточная граница: от точки пересечения административной границы Кумылженского и Алексеевского муниципальных районов рекой Хопер (координаты: 50°00'22,28" северной широты, 42°24'27,27" восточной долготы) вниз по течению реки до точки, расположенной на середине русла реки (координаты: 49°58'12,35" северной широты, 42°20'11,43" восточной долготы), далее в западном направлении до точки на грунтовой дороге (координаты: 49°58'12,35" северной широты, 42°20'06,95" восточной долготы), затем по грунтовой проселочной дороге до х.Филин и от этого населенного пункта по участку дороги Н-66-1 "Подъезд от автомобильной дороги "Слащевская – Попов" к х.Филин" (18 ОП МЗ 18Н-66-1) до точки примыкания к автомобильной дороге Н-66 "Слащевская – Попов" (от автомобильной дороги "Жирновск – Рудня – Вязовка – Михайловка – Кумылженская – Вешенская") (18 ОП МЗ 18Н-66), далее по этой дороге в юго-западном направлении до точки примыкания автомобильной дороги без покрытия (координаты: 49°53'29,74" северной широты, 42°12'57,95" восточной долготы), затем в южном направлении по автомобильной дороге без покрытия до х.Шакин.

Южная граница: от х.Шакин по автомобильной дороге К-5 "Жирновск – Рудня – Вязовка – Михайловка – Кумылженская – Вешенская (Ростовская область)" (в границах Волгоградской области) (18 ОП РЗ 18К-5) до точки пересечения административных границ Кумылженского муниципального района Волгоградской области и Шолоховского муниципального района Ростовской области.

Западная граница: от точки пересечения административных границ Кумылженского муниципального района Волгоградской области и Шолоховского муниципального района Ростовской области автомобильной дорогой К-5 "Жирновск – Рудня – Вязовка – Михайловка – Кумылженская – Вешенская (Ростовская область)" (в границах Волгоградской области) (18 ОП РЗ 18К-5) по административной границе в северном направлении до точки смежества административных границ Кумылженского и Алексеевского муниципальных районов Волгоградской области и Шолоховского муниципального района Ростовской области (координаты: 49°55'04,07" северной широты, 41°50'01,08" восточной долготы), далее по административной границе Кумылженского и Алексеевского муниципальных районов в северном направлении до точки поворота административной границы на восток (координаты: 49°58'26,43" северной широты, 41°50'07,5" восточной долготы).

## 16. Ленинский муниципальный район

### 16.1. Охотничье угодье "Булгаковское"

Северная граница: от точки, расположенной на середине русла ерика Булгаков напротив устья ерика Глушак (координаты: 48°32'46,63" северной широты, 44°57'34,52" восточной долготы), по середине русла ерика Глушак до точки с координатами 48°33'14,81" северной широты, 44°57'59,09" восточной долготы, далее по прямой на восток до середины русла ерика Печка (координаты: 48°33'14,50" северной широты, 44°58'12,53" восточной долготы), затем по середине ерика Печка в северо-восточном направлении до точки с координатами 48°33'51,37" северной широты, 45°00'36,75" восточной долготы, далее по прямой на северо-восток до точки на озере Бакланчик (координаты: 48°34'22,80" северной широты, 45°02'02,78" восточной долготы), затем по середине озера в юго-восточном направлении до точки с координатами 48°33'56,78" северной широты, 45°02'43,26" восточной долготы, далее по линии электропередачи до точки пересечения линии электропередачи ериком Чапурник (координаты: 48°34'30,62" северной широты, 45°04'23,61" восточной долготы), затем по ерику Чапурник в северном направлении до точки с координатами 48°34'39,21" северной широты, 45°04'30,02" восточной долготы, далее по прямой на северо-восток до точки с координатами 48°34'51,16" северной широты, 45°04'55,66" восточной долготы, затем от этой точки по прямой на северо-восток до плеса Галка (координаты: 48°34'55,97" северной широты, 45°05'27,49" восточной долготы), далее по середине плеса до ерика Старая Ахтуба, затем вниз по середине ерика до точки пересечения его автомобильной дорогой Н-69 "Ленинск – Покровка – Лещев" (18 ОП МЗ 18Н-69).

Восточная граница: от точки пересечения ерика Старая Ахтуба автомобильной дорогой Н-69 "Ленинск – Покровка – Лещев" (18 ОП МЗ 18Н-69) по автомобильной дороге в юго-западном направлении до точки пересечения ерика Калинов.

Южная граница: от точки пересечения ерика Калинов автомобильной дорогой Н-69 "Ленинск – Покровка – Лещев" (18 ОП МЗ 18Н-69) по середине ерика до точки с координатами 48°31'22,36" северной широты, 45°01'19,80" восточной долготы, далее по прямой на юг до точки, расположенной на середине русла ерика Булгаков (координаты: 48°31'02,10" северной широты, 45°01'20,27" восточной долготы), затем вверх по середине ерика Булгаков до точки, расположенной на середине русла ерика Булгаков напротив устья ерика Глушак (координаты: 48°32'46,63" северной широты, 44°57'34,52" восточной долготы).

### 16.2. Охотничье угодье "Замуровское"

Северная граница: от точки на административной границе Ленинского муниципального района Волгоградской области и Ахтубинского муниципального района Астраханской области (координаты: 48°30'50,17" северной широты, 45°13'53,68" восточной долготы) по административной границе муниципальных районов в восточном направлении до точки смежества административных границ Ленинского муниципального района Волгоградской области, Черноярского и Ахтубинского муниципальных районов Астраханской области.

Южная граница: от точки смежества административных границ Ленинского муниципального района Волгоградской области, Черноярского и Ахтубинского муниципальных районов Астраханской области по административной границе в западном направлении до точки пересечения административной границы Ленинского муниципального района Волгоградской области и Черноярского муниципального района Астраханской области ериком Золотой (координаты: 48°29'07,61" северной широты, 45°12'05,83" восточной долготы).

Западная граница: от точки пересечения административной границы Ленинского муниципального района Волгоградской области и Черноярского муниципального района Астраханской области ериком Золотой (координаты: 48°29'07,61" северной широты, 45°12'05,83" восточной долготы) по середине ерика до точки с координатами 48°29'52,16" северной широты, 45°13'29,30" восточной долготы, далее по середине ерика Огибной в северном направлении до точки с координатами 48°30'05,27" северной широты, 45°13'28,76" восточной долготы, затем по середине русла ерика Песчаный в северном направлении до точки на административной границе Ленинского муниципального района Волгоградской области и Ахтубинского муниципального района Астраханской области (координаты: 48°30'50,17" северной широты, 45°13'53,68" восточной долготы).

### 16.3. Охотничье угодье "Заплавинское"

Северная граница: от точки пересечения рекой Ахтуба административной границы Ленинского и Среднеахтубинского муниципальных районов вниз по течению до точки, расположенной на русле реки Ахтуба (координаты: 48°41'47,23" северной широты, 45°01'21,83" восточной долготы), далее в южном направлении через точки с координатами 48°40'07,83" северной широты, 45°00'43,75" восточной долготы; 48°40'25,59" северной широты, 45°01'21,06" восточной долготы; 48°40'58,88" северной широты, 45°01'20,75" восточной долготы до точки, расположенной на середине ерика Бугай (координаты: 48°39'48,85" северной широты, 45°00'44,68" восточной долготы), затем от этой точки вверх по середине ерика Бугай до места его впадения в ерик Заплавка, далее

по середине ерика до точки, расположенной на середине русла ерика Заплавка (координаты: 48°39'25,50" северной широты, 45°03'24,36" восточной долготы), затем по середине ерика до точки пересечения с линией электропередачи (координаты: 48°39'30,97" северной широты, 45°03'44,77" восточной долготы).

Восточная граница: от точки пересечения ерика Заплавка линией электропередачи (координаты: 48°39'30,97" северной широты, 45°03'44,77" восточной долготы) по линии электропередачи до точки пересечения ерика Старая Ахтуба (координаты: 48°37'22,59" северной широты, 45°05'02,90" восточной долготы), далее по середине ерика до точки поворота его на север.

Южная граница: от точки поворота ерика Старая Ахтуба на север в юго-западном направлении до плеса Галка и по середине плеса до западной оконечности плеса (координаты: 48°34'55,97" северной широты, 45°05'27,49" восточной долготы), далее по прямой на юго-запад до точки с координатами 48°34'51,16" северной широты, 45°04'55,66" восточной долготы, затем по ерику Чапурник в северном направлении до точки с координатами 48°34'39,21" северной широты, 45°04'30,02" восточной долготы, далее до точки пересечения линии электропередачи (координаты: 48°34'30,62" северной широты, 45°04'23,61" восточной долготы), затем по линии электропередачи в северо-западном направлении по середине озера Бакланчик до точки с координатами 48°33'56,78" северной широты, 45°02'43,26" восточной долготы, далее по прямой на юго-запад до точки на озере Бакланчик (координаты: 48°34'22,80" северной широты, 45°02'02,78" восточной долготы), затем по середине ерика Печка в юго-западном направлении до точки с координатами 48°33'51,37" северной широты, 45°00'36,75" восточной долготы, далее до середины русла ерика Печка (координаты: 48°33'14,50" северной широты, 44°58'12,53" восточной долготы), затем по прямой на запад до точки с координатами 48°33'14,81" северной широты, 44°57'59,09" восточной долготы на середине русла ерика Глушак, далее вниз по ерику до точки, расположенной на середине русла ерика Булгаков напротив устья ерика Глушак (координаты: 48°32'46,63" северной широты, 44°57'34,52" восточной долготы).

Западная граница: от точки, расположенной на середине русла ерика Булгаков напротив устья ерика Глушак (координаты: 48°32'46,63" северной широты, 44°57'34,52" восточной долготы), по середине русла ерика в северном направлении до точки впадения ерика Шумроватый (координаты: 48°34'18,68" северной широты, 44°56'23,73" восточной долготы), далее вверх по середине ерика Шумроватый до точки, расположенной на середине ерика (координаты: 48°35'53,83" северной широты, 44°54'32,65" восточной долготы), затем по полевой дороге в северном направлении через точки с координатами 48°36'12,02" северной широты, 44°54'20,91" восточной долготы; 48°36'19,47" северной широты, 44°54'29,56" восточной долготы;

48°36'28,67" северной широты, 44°54'18,43" восточной долготы;  
 48°36'50,22" северной широты, 44°55'53,76" восточной долготы;  
 48°37'14,53" северной широты, 44°57'00,50" восточной долготы;  
 48°37'47,72" северной широты, 44°57'22,44" восточной долготы;  
 48°37'58,23" северной широты, 44°57'45,15" восточной долготы;  
 48°38'11,00" северной широты, 44°57'47,31" восточной долготы;  
 48°38'16,00" северной широты, 44°58'03,53" восточной долготы;  
 48°38'48,56" северной широты, 44°58'08,94" восточной долготы;  
 48°38'51,63" северной широты, 44°57'48,24" восточной долготы до точки,  
 расположенной на берегу ерика Старая Ахтуба (координаты:  
 48°39'32,25" северной широты, 44°57'29,38" восточной долготы), далее  
 по середине ерика до точки пересечения рекой Ахтуба административной  
 границы Ленинского и Среднеахтубинского муниципальных районов.

#### 16.4. Охотничье угодье "Заречное"

Северная граница: от точки на середине русла реки Ахтуба на южной  
 окраине с.Заплавного (координаты: 48°42'18,13" северной широты,  
 45°02'31,25" восточной долготы) по середине реки Ахтуба до г.Ленинска.

Восточная граница: от г.Ленинска по реке Ахтуба до точки впадения  
 в реку ерика Проран, далее по середине русла ерика до точки слияния  
 ерика Проран и ерика Заплавка.

Южная граница: от точки слияния ерика Проран и ерика Заплавка  
 по середине русла ерика до точки, расположенной на середине  
 русла ерика Заплавка (координаты: 48°39'25,50" северной широты,  
 45°03'24,36" восточной долготы).

Западная граница: от точки, расположенной на середине русла  
 ерика Заплавка (координаты: 48°39'25,50" северной широты,  
 45°03'24,36" восточной долготы), в северном направлении  
 по автомобильной дороге через точки с координатами  
 48°39'40,65" северной широты, 45°03'30,02" восточной долготы;  
 48°39'52,79" северной широты, 45°03'31,41" восточной долготы;  
 48°40'29,22" северной широты, 45°03'59,22" восточной долготы;  
 48°41'13,29" северной широты, 45°03'26,78" восточной долготы до точки  
 на середине русла реки Ахтуба на южной окраине с.Заплавного  
 (координаты: 48°42'18,13" северной широты, 45°02'31,25" восточной  
 долготы).

#### 16.5. Охотничье угодье "Ленинское"

Северо-восточная граница: от с.Заплавного по автомобильной дороге  
 "Подъезд от автомобильной дороги "Волгоград (от г.Волжский) –  
 Астрахань" к с.Заплавное" (18 ОП РЗ 18Р-1-3) до автомобильной дороги  
 "Волгоград (от г.Волжский) – Астрахань" (18 ОП РЗ 18Р-1), далее по этой

автомобильной дороге в северо-восточном направлении до железнодорожного переезда на пос.Красный Октябрь Среднеахтубинского муниципального района, затем по железной дороге "Волгоград – Астрахань" в восточном направлении до пересечения с административной границей Волгоградской и Астраханской областей (координаты: 48°37'22" северной широты, 45°38'21" восточной долготы).

Юго-западная граница: от места пересечения железной дороги "Волгоград – Астрахань" с административной границей Волгоградской и Астраханской областей (координаты: 48°37'22" северной широты, 45°38'21" восточной долготы) по административной границе в юго-западном направлении до устья ерика Старая Ахтуба, далее по ерику в юго-западном направлении, затем по ерику Петлеватый до устья ерика Курневатый (координаты: 48°34'09" северной широты, 45°24'33" восточной долготы), далее по ерику Курневатый в северо-западном направлении до восточного берега озера Петькино (координаты: 48°36'08" северной широты, 45°25'08" восточной долготы), затем в северо-западном направлении по ерику Бесштанник, северной стороне озера Орловское, восточной стороне озера Песчаное, до моста через реку Ахтуба в с.Царев, далее от моста через реку Ахтуба в юго-западном направлении по западному берегу озера Песчаное, восточному берегу озера Муружное (координаты: 48°38'02" северной широты, 45°20'53" восточной долготы), далее по восточному берегу озера Куцее, далее по водоразделу озера Щучье и озера Перерезное (координаты: 48°37'09" северной широты, 45°19'19" восточной долготы) до ерика Прорва (координаты: 48°36'48" северной широты, 45°18'40" восточной долготы), затем по ерику Прорва в юго-западном направлении до ерика Узкая Ахтуба, далее по ерику Узкая Ахтуба до слияния с ериком Старая Ахтуба, затем по автомобильной дороге Н-69 "Ленинск – Покровка – Лещев" (18 ОП МЗ 18Н-69) в северном направлении до моста через ерик Лемешиха, далее в северо-западном направлении до бригады № 1 рыбколхоза "40 лет Октября" (координаты: 48°39'02" северной широты, 45°11'57,50" восточной долготы), затем по ерику Проран в северном направлении до реки Ахтуба, далее вверх по течению реки Ахтуба до с.Заплавного.

#### 16.6. Охотничье угодье "Луговое"

Северная граница: от точки, расположенной на русле реки Ахтуба (координаты: 48°41'47,23" северной широты, 45°01'21,83" восточной долготы), до точки на середине русла реки на южной окраине с.Заплавного (координаты: 48°42'18,13" северной широты, 45°02'31,25" восточной долготы), далее в южном направлении по автомобильной дороге через точки с координатами  
 48°41'13,29" северной широты, 45°03'26,78" восточной долготы;  
 48°40'29,22" северной широты, 45°03'59,22" восточной долготы;  
 48°39'52,79" северной широты, 45°03'31,41" восточной долготы;  
 48°39'40,65" северной широты, 45°03'30,02" восточной долготы

до точки, расположенной на середине русла ерика Заплавка (координаты: 48°39'25,50" северной широты, 45°03'24,36" восточной долготы), далее по ерику до точки пересечения линией электропередачи (координаты: 48°39'30,97" северной широты, 45°03'44,77" восточной долготы), затем по середине русла ерика до точки впадения в ерик Проран (координаты: 48°38'48,64" северной широты, 45°11'32,22" восточной долготы), далее на север по середине ерика Проран до точки с координатами 48°39'08,45" северной широты, 45°12'01,50" восточной долготы, затем по прямой на восток до точки на автомобильной дороге Н-69 "Ленинск – Покровка – Лещев" (18 ОП МЗ 18Н-69) (координаты: 48°39'08,34" северной широты, 45°12'26,52" восточной долготы).

Восточная граница: от точки с координатами 48°39'08,34" северной широты, 45°12'26,52" восточной долготы на автомобильной дороге Н-69 "Ленинск – Покровка – Лещев" (18 ОП МЗ 18Н-69) в южном направлении по автомобильной дороге до точки пересечения автомобильной дорогой ерика Старая Ахтуба.

Южная граница: от точки пересечения автомобильной дорогой Н-69 "Ленинск – Покровка – Лещев" (18 ОП МЗ 18Н-69) ерика Старая Ахтуба по середине ерика до точки поворота на север.

Западная граница: от точки поворота ерика Старая Ахтуба на север по середине ерика до точки пересечения линией электропередачи (координаты: 48°37'22,59" северной широты, 45°05'02,90" восточной долготы), далее по линии электропередачи до точки пересечения ерика Заплавка (координаты: 48°39'30,97" северной широты, 45°03'44,77" восточной долготы), затем вверх по ерику до точки, расположенной на середине русла ерика (координаты: 48°39'25,50" северной широты, 45°03'24,36" восточной долготы), далее от этой точки по середине ерика Бугай до точки, расположенной на середине ерика (координаты: 48°39'48,85" северной широты, 45°00'44,68" восточной долготы), затем в северном направлении через точки с координатами 48°40'07,83" северной широты, 45°00'43,75" восточной долготы; 48°40'25,59" северной широты, 45°01'21,06" восточной долготы; 48°40'58,88" северной широты, 45°01'20,75" восточной долготы до точки, расположенной на русле реки Ахтуба (координаты: 48°41'47,23" северной широты, 45°01'21,83" восточной долготы).

#### 16.7. Охотничье угодье "Тракторозаводское"

Северная граница: от точки пересечения ерика Старая Ахтуба автомобильной дорогой Н-69 "Ленинск – Покровка – Лещев" (18 ОП МЗ 18Н-69) по середине ерика до места его слияния с ериком Узкая Ахтуба, далее по середине ерика до ерика Прорва, затем по середине ерика до ерика Рвотиха, далее по середине ерика до точки, расположенной на середине ерика Рвотиха (координаты: 48°36'02,65" северной широты, 45°16'27,90" восточной долготы), от этой точки по прямой на север

до точки на берегу озера Угловатое (координаты: 48°36'21,63" северной широты, 45°16'25,93" восточной долготы), затем по озеру в восточном направлении до места впадения ерика в озеро Угловатое (координаты: 48°36'26,17" северной широты, 45°17'53,13" восточной долготы), далее по середине русла ерика через точки с координатами 48°37'04,78" северной широты, 45°18'32,37" восточной долготы; 48°36'45,99" северной широты, 45°18'30,36" восточной долготы; 48°36'41,39" северной широты, 45°18'14,30" восточной долготы; 48°36'37,31" северной широты, 45°17'53,59" восточной долготы до точки, расположенной на середине русла ерика (координаты: 48°37'05,39" северной широты, 45°18'15,12" восточной долготы), затем до точки с координатами 48°39'14,96" северной широты, 45°22'06,08" восточной долготы, далее в северо-восточном направлении через точки с координатами 48°37'16,47" северной широты, 45°18'19,37" восточной долготы; 48°37'14,68" северной широты, 45°18'26,71" восточной долготы; 48°37'18,99" северной широты, 45°18'48,48" восточной долготы; 48°37'07,14" северной широты, 45°19'16,60" восточной долготы; 48°37'07,44" северной широты, 45°19'26,79" восточной долготы; 48°37'11,73" северной широты, 45°19'40,70" восточной долготы; 48°37'16,33" северной широты, 45°19'44,41" восточной долготы; 48°37'58,50" северной широты, 45°19'41,78" восточной долготы; 48°38'08,82" северной широты, 45°20'03,41" восточной долготы; 48°38'47,10" северной широты, 45°21'25,45" восточной долготы; 48°38'45,87" северной широты, 45°21'39,81" восточной долготы; 48°38'48,32" северной широты, 45°21'53,26" восточной долготы; 48°38'53,12" северной широты, 45°21'57,12" восточной долготы; 48°38'57,20" северной широты, 45°21'55,88" восточной долготы до точки с координатами 48°39'14,96" северной широты, 45°22'06,08" восточной долготы, далее в юго-восточном направлении через точки с координатами 48°39'04,86" северной широты, 45°22'14,58" восточной долготы; 48°37'47,99" северной широты, 45°22'37,29" восточной долготы; 48°37'35,31" северной широты, 45°22'47,40" восточной долготы; 48°37'38,27" северной широты, 45°23'03,94" восточной долготы; 48°37'21,11" северной широты, 45°23'28,96" восточной долготы; 48°37'15,50" северной широты, 45°23'41,48" восточной долготы; 48°37'04,67" северной широты, 45°23'40,24" восточной долготы; 48°36'57,52" северной широты, 45°23'55,38" восточной долготы; 48°36'48,53" северной широты, 45°23'54,30" восточной долготы; 48°36'39,14" северной широты, 45°24'14,23" восточной долготы; 48°36'25,86" северной широты, 45°23'55,69" восточной долготы; 48°36'20,85" северной широты, 45°24'03,42" восточной долготы; 48°36'22,08" северной широты, 45°24'12,07" восточной долготы; 48°36'12,99" северной широты, 45°24'13,92" восточной долготы; 48°36'11,76" северной широты, 45°24'06,20" восточной долготы;

48°37'29,18"	северной	широты,	45°23'17,69"	восточной	долготы;
48°36'01,75"	северной	широты,	45°24'04,65"	восточной	долготы;
48°35'39,90"	северной	широты,	45°24'08,55"	восточной	долготы;
48°35'37,76"	северной	широты,	45°24'20,06"	восточной	долготы;
48°35'38,68"	северной	широты,	45°24'44,24"	восточной	долготы;
48°35'33,77"	северной	широты,	45°24'48,95"	восточной	долготы;
48°35'29,68"	северной	широты,	45°25'14,75"	восточной	долготы;
48°35'30,55"	северной	широты,	45°25'19,23"	восточной	долготы;
48°35'28,82"	северной	широты,	45°25'27,73"	восточной	долготы;
48°35'24,63"	северной	широты,	45°25'29,27"	восточной	долготы;
48°35'24,63"	северной	широты,	45°25'21,39"	восточной	долготы;
48°35'11,85"	северной	широты,	45°25'17,99"	восточной	долготы;

затем по прямой на восток до точки с координатами 48°35'06,44" северной широты, 45°25'58,16" восточной долготы на административной границе Ленинского муниципального района Волгоградской области и Ахтубинского муниципального района Астраханской области.

Восточная граница: от точки на административной границе Ленинского муниципального района Волгоградской области и Ахтубинского муниципального района Астраханской области с координатами 48°35'06,44" северной широты, 45°25'58,16" восточной долготы по административной границе муниципальных районов до точки с координатами 48°30'50,17" северной широты, 45°13'53,68" восточной долготы, далее в южном направлении по середине русла ерика Песчаный до точки с координатами 48°30'05,27" северной широты, 45°13'28,76" восточной долготы, затем в южном направлении по середине ерика Огибной до точки с координатами 48°29'52,16" северной широты, 45°13'29,30" восточной долготы, далее по середине ерика Золотой до точки пересечения административной границы Ленинского муниципального района Волгоградской области и Черноярского муниципального района Астраханской области ериком Золотой (координаты: 48°29'07,61" северной широты, 45°12'05,83" восточной долготы).

Южная граница: от точки пересечения административной границы Ленинского муниципального района Волгоградской области и Черноярского муниципального района Астраханской области ериком Золотой (координаты: 48°29'07,61" северной широты, 45°12'05,83" восточной долготы) в южном направлении по административной границе муниципальных районов до точки пересечения с ериком Калинов, далее по ерику до точки пересечения с автомобильной дорогой Н-69 "Ленинск – Покровка – Лещев" (18 ОП МЗ 18Н-69).

Западная граница: от точки пересечения ерика Калинов автомобильной дорогой Н-69 "Ленинск – Покровка – Лещев" (18 ОП МЗ 18Н-69) по автомобильной дороге в северном направлении до точки пересечения с ериком Старая Ахтуба.

## 16.8. Ленинское общедоступное охотничье угодье

Северная граница: от места пересечения оросительного канала административной границей Среднеахтубинского и Быковского муниципальных районов в точке с координатами  $49^{\circ}07'06''$  северной широты,  $45^{\circ}17'27''$  восточной долготы по этой границе в юго-восточном направлении до точки смежества административных границ Среднеахтубинского, Ленинского и Быковского муниципальных районов в точке с координатами  $49^{\circ}06'54''$  северной широты,  $45^{\circ}19'53''$  восточной долготы, далее по административной границе Ленинского и Быковского муниципальных районов в северо-восточном направлении через точки с координатами  $49^{\circ}08'58''$  северной широты,  $45^{\circ}23'43''$  восточной долготы;  $49^{\circ}09'33''$  северной широты,  $45^{\circ}23'07''$  восточной долготы;  $49^{\circ}10'30''$  северной широты,  $45^{\circ}25'15''$  восточной долготы;  $49^{\circ}09'54''$  северной широты,  $45^{\circ}25'52''$  восточной долготы;  $49^{\circ}11'00''$  северной широты,  $45^{\circ}27'18''$  восточной долготы;  $49^{\circ}11'03''$  северной широты,  $45^{\circ}27'57''$  восточной долготы;  $49^{\circ}11'47''$  северной широты,  $45^{\circ}29'11''$  восточной долготы;  $49^{\circ}11'42''$  северной широты,  $45^{\circ}30'02''$  восточной долготы;  $49^{\circ}12'37''$  северной широты,  $45^{\circ}31'54''$  восточной долготы;  $49^{\circ}14'31,50''$  северной широты,  $45^{\circ}34'23,00''$  восточной долготы;  $49^{\circ}15'48,50''$  северной широты,  $45^{\circ}32'17,00''$  восточной долготы;  $49^{\circ}17'07''$  северной широты,  $45^{\circ}34'31''$  восточной долготы;  $49^{\circ}17'34,50''$  северной широты,  $45^{\circ}33'52,50''$  восточной долготы до пересечения административной границей автомобильной дороги "Самара – Пугачев – Энгельс – Волгоград" – Победа – Солдатско-Степное – Катричев – Маяк Октября" (18 ОП МЗ 18Н-4) в точке с координатами  $49^{\circ}17'57,50''$  северной широты,  $45^{\circ}34'24,50''$  восточной долготы.

Восточная граница: от места пересечения административной границей Ленинского и Быковского муниципальных районов автомобильной дороги "Самара – Пугачев – Энгельс – Волгоград" – Победа – Солдатско-Степное – Катричев – Маяк Октября" (18 ОП МЗ 18Н-4) в точке с координатами  $49^{\circ}17'57,50''$  северной широты,  $45^{\circ}34'24,50''$  восточной долготы по этой автомобильной дороге в юго-восточном направлении до пос.Маяк Октября, далее по административной границе Ленинского и Палласовского муниципальных районов в южном направлении до линии железной дороги "Волгоград – Астрахань" в точке с координатами  $48^{\circ}37'53''$  северной широты,  $45^{\circ}37'10''$  восточной долготы.

Южная граница: от места выхода административной границы Ленинского и Палласовского муниципальных районов к линии железной дороги "Волгоград – Астрахань" в точке с координатами  $48^{\circ}37'53''$  северной широты,  $45^{\circ}37'10''$  восточной долготы по линии железной дороги в северо-западном направлении до г.Ленинска.

Западная граница: от г.Ленинска по автомобильной дороге "Ленинск – Красный Октябрь" (18 ОП МЗ 18Н-71) в северном направлении до пос.Красный Октябрь, далее по оросительному каналу в северном направлении до места пересечения оросительного канала административной границей Среднеахтубинского и Быковского муниципальных районов в точке с координатами 49°07'06" северной широты, 45°17'27" восточной долготы.

## 17. Городской округ город Михайловка

### 17.1. Охотничье угодье "Безымянское"

Северо-западная граница: от устья реки Арчеда (от точки с координатами 49°52'40" северной широты, 43°09'36" восточной долготы) вверх по течению реки Медведица до х.Глинище. От х.Глинище по грунтовой дороге в южном направлении до железнодорожной станции Раковка.

Юго-восточная граница: от железнодорожной станции Раковка в северо-восточном направлении по грунтовой дороге на х.Кудиновский до административной границы Фроловского муниципального района (координаты: 50°02'44" северной широты, 43°35'32" восточной долготы), далее в юго-западном направлении по границе городского округа город Михайловка и Фроловского муниципального района через точки с координатами 50°01'17" северной широты, 43°37'52" восточной долготы; 49°58'14" северной широты, 43°32'39" восточной долготы; 49°55'32" северной широты, 43°33'54" восточной долготы; 49°52'46" северной широты, 43°26'46" восточной долготы; 49°49'31" северной широты, 43°22'10" восточной долготы до точки смежества административных границ городского округа город Михайловка, Фроловского и Серафимовичского муниципальных районов (координаты: 49°49'38" северной широты, 43°16'23" восточной долготы), затем по административной границе Фроловского и Серафимовичского муниципальных районов до реки Арчеда (координаты: 49°47'37" северной широты, 43°14'46" восточной долготы), далее вниз по течению реки Арчеда до реки Медведица (координаты: 49°52'40" северной широты, 43°09'36" восточной долготы).

### 17.2. Охотничье угодье "Михайловское"

Северо-западная граница: от места пересечения автомобильной дорогой "М-4 "Дон" – Тамбов – Волгоград – Астрахань" (00 ОП ФЗ Р-22 (Е119) административной границы городского округа город Михайловка и Новоаннинского муниципального района (координаты: 50°17'39" северной широты, 42°53'13" восточной долготы) по административной границе в северо-восточном направлении через точки с координатами 50°18'34" северной широты, 42°53'25" восточной долготы;

50°18'28"	северной	широты,	42°54'59"	восточной	долготы;
50°20'57"	северной	широты,	42°55'54"	восточной	долготы;
50°20'08"	северной	широты,	42°59'14"	восточной	долготы;
50°17'16"	северной	широты,	43°01'28"	восточной	долготы;
50°19'54"	северной	широты,	43°04'35"	восточной	долготы;
50°20'36"	северной	широты,	43°08'25"	восточной	долготы;
50°19'55"	северной	широты,	43°10'27"	восточной	долготы;
50°21'55"	северной	широты,	43°11'59"	восточной	долготы;
50°21'10"	северной	широты,	43°14'18"	восточной	долготы;
50°19'52"	северной	широты,	43°13'14"	восточной	долготы;
50°18'28"	северной	широты,	43°17'47"	восточной	долготы;
50°21'38"	северной	широты,	43°19'21"	восточной	долготы;
50°22'39"	северной	широты,	43°24'42"	восточной	долготы;
50°22'39"	северной	широты,	43°24'42"	восточной	долготы

до точки с координатами: 50°22'40" северной широты, 43°26'39" восточной долготы, далее в северо-западном направлении через точки с координатами

50°23'05"	северной	широты,	43°25'21"	восточной	долготы;
50°24'00"	северной	широты,	43°24'41"	восточной	долготы;
50°25'18"	северной	широты,	43°25'52"	восточной	долготы;
50°26'44"	северной	широты,	43°24'45"	восточной	долготы;
50°25'57"	северной	широты,	43°22'31"	восточной	долготы

до места смежества административных границ городского округа город Михайловка, Новоаннинского и Киквидзенского муниципальных районов (координаты: 50°28'40" северной широты, 43°20'15" восточной долготы), затем по административной границе городского округа город Михайловка и Киквидзенского муниципального района в северо-восточном направлении через точки с координатами

50°28'44"	северной	широты,	43°21'49"	восточной	долготы;
50°32'26"	северной	широты,	43°21'58"	восточной	долготы

до места смежества административных границ городского округа город Михайловка, Киквидзенского и Еланского муниципальных районов (координаты: 50°32'07" северной широты, 43°23'44" восточной долготы), далее по административной границе городского округа город Михайловка и Еланского муниципального района в восточном направлении через точки с координатами 50°30'54" северной широты, 43°28'59" восточной долготы;

50°29'31"	северной	широты,	43°28'10"	восточной	долготы;
50°28'29"	северной	широты,	43°31'34"	восточной	долготы;
50°31'01"	северной	широты,	43°34'06"	восточной	долготы;
50°31'29"	северной	широты,	43°32'44"	восточной	долготы;
50°34'22"	северной	широты,	43°35'12"	восточной	долготы;
50°35'16"	северной	широты,	43°40'49"	восточной	долготы;
50°34'57"	северной	широты,	43°24'34"	восточной	долготы

до места смежества административных границ городского округа город Михайловка, Еланского и Даниловского муниципальных районов (координаты: 50°33'37" северной широты, 43°43'55" восточной долготы).

Восточная граница: от места смежества административных границ городского округа город Михайловка, Еланского и Даниловского муниципальных районов (от точки с координатами: 50°33'37" северной широты, 43°43'55" восточной долготы) по административной границе городского округа город Михайловка и Даниловского муниципального района в южном направлении через точки с координатами 50°32'48" северной широты, 43°40'52" восточной долготы; 50°31'06" северной широты, 43°39'28" восточной долготы; 50°29'51" северной широты, 43°40'15" восточной долготы; 50°26'33" северной широты, 43°46'11" восточной долготы; 50°24'34" северной широты, 43°42'57" восточной долготы; 50°24'58" северной широты, 43°39'03" восточной долготы; 50°23'34" северной широты, 43°39'38" восточной долготы; 50°23'25" северной широты, 43°39'09" восточной долготы; 50°19'44" северной широты, 43°43'28" восточной долготы; 50°18'54" северной широты, 43°43'01" восточной долготы; 50°17'39" северной широты, 43°43'41" восточной долготы до пересечения автомобильной дороги "Михайловка (км 29,4) – Даниловка – Котово" (18 ОП РЗ 18К-10) (координаты: 50°14'59" северной широты, 43°44'36" восточной долготы).

Южная граница: от места пересечения административной границей городского округа город Михайловка и Даниловского муниципального района автомобильной дороги К-10 "Михайловка (км 29,4) – Даниловка – Котово" (18 ОП РЗ 18К-10) (координаты: 50°14'59" северной широты, 43°44'36" восточной долготы) по этой автомобильной дороге в западном направлении до х.Большая Глушица, далее в обход населенного пункта с западной стороны в южном направлении до реки Медведица (координаты: 50°13'22" северной широты, 43°35'24" восточной долготы), затем по реке Медведица вниз по течению до автомобильной дороги "М-4 "Дон" – Тамбов – Волгоград – Астрахань" (00 ОП ФЗ Р-22 (Е119), далее по этой автомобильной дороге в северо-западном направлении до места пересечения административной границы городского округа город Михайловка и Новоаннинского муниципального района (координаты: 50°17'39" северной широты, 42°53'13" восточной долготы).

### 17.3. Охотничье угодье "Отраденское"

Северная граница: от точки смежества административных границ городского округа город Михайловка, Кумылженского и Алексеевского муниципальных районов (координаты: 50°06'11,95" северной широты, 42°38'58,17" восточной долготы) в северном направлении по административной границе городского округа город Михайловка и Алексеевского муниципального района до х.Фролов, от населенного пункта по автомобильной дороге Н-72 "Реконструкция – Фролов" (18 ОП МЗ 18Н-72) по этой автомобильной дороге до точки пересечения с автомобильной дорогой М-6 (Р-22) "Каспий".

Восточная граница: от точки пересечения автомобильной дороги Н-72 "Реконструкция – Фролов" (18 ОП МЗ 18Н-72) с автомобильной дорогой М-6 (Р-22) "Каспий" по этой автодороге до точки пересечения реки Медведица, далее по середине реки до точки пересечения административной границы городского округа город Михайловка и Серафимовичского муниципального района (координаты: 49°53'05,26" северной широты, 43°10'30,44" восточной долготы).

Южная граница: от точки пересечения рекой Медведица административной границы городского округа город Михайловка и Серафимовичского муниципального района (координаты: 49°53'05,26" северной широты, 43°10'30,44" восточной долготы) по середине реки Медведица и административной границе городского округа город Михайловка и Серафимовичского муниципального района до точки смежества административных границ городского округа город Михайловка, Серафимовичского и Кумылженского муниципальных районов (координаты: 49°50'19,14" северной широты, 42°58'34,48" восточной долготы).

Западная граница: от точки смежества административных границ городского округа город Михайловка, Серафимовичского и Кумылженского муниципальных районов (координаты: 49°50'19,14" северной широты, 42°58'34,48" восточной долготы) в северо-западном направлении до точки смежества административных границ городского округа город Михайловка, Кумылженского и Алексеевского муниципальных районов (координаты: 50°06'11,95" северной широты, 42°38'58,17" восточной долготы).

#### 17.4. Михайловское общедоступное охотничье угодье

Северо-западная граница: от х.Фролов по административной границе городского округа город Михайловка и Алексеевского муниципального района в северо-восточном направлении вверх по течению реки Кумылга до точки с координатами 50°09'34" северной широты, 42°42'08" восточной долготы, далее по административной границе в северо-восточном направлении через точки с координатами 50°09'58" северной широты, 42°44'10" восточной долготы; 50°10'10" северной широты, 42°44'20" восточной долготы; 50°10'20" северной широты, 42°43'51" восточной долготы; 50°10'10" северной широты, 42°43'42" восточной долготы; 50°10'15" северной широты, 42°41'54" восточной долготы; 50°12'33" северной широты, 42°43'05" восточной долготы до точки смежества административных границ городского округа город Михайловка, Алексеевского и Новоаннинского муниципальных районов (координаты: 50°13'08" северной широты, 42°42'25" восточной долготы), далее по административной границе городского округа город Михайловка и Новоаннинского муниципального района вверх по течению реки Кумылга до точки с координатами 50°14'26" северной

широты, 42°44'00" восточной долготы, затем по административной границе в восточном направлении через точки с координатами 50°13'36" северной широты, 42°45'38" восточной долготы; 50°16'02" северной широты, 42°46'52" восточной долготы; 50°15'12" северной широты, 42°51'46" восточной долготы; 50°16'37" северной широты, 42°52'07" восточной долготы; 50°16'27" северной широты, 42°53'03" восточной долготы до автомобильной дороги "М-4 "Дон" – Тамбов – Волгоград – Астрахань" (00 ОП ФЗ Р-22 (Е119) в точке с координатами 50°17'36" северной широты, 42°53'12" восточной долготы.

Восточная граница: от места выхода административной границы городского округа город Михайловка и Новоаннинского муниципального района к автомобильной дороге "М-4 "Дон" – Тамбов – Волгоград – Астрахань" (00 ОП ФЗ Р-22 (Е119) в точке с координатами 50°17'36" северной широты, 42°53'12" восточной долготы по этой автомобильной дороге в юго-восточном направлении до места пересечения с автомобильной дорогой Н-72 "Реконструкция – Фролов" (18 ОП МЗ 18Н-72).

Южная граница: от места пересечения автомобильной дорогой "М-4 "Дон" – Тамбов – Волгоград – Астрахань" (00 ОП ФЗ Р-22 (Е119) автомобильной дороги "Реконструкция – Фролов" (18 ОП МЗ 18Н-72) по автомобильной дороге "Реконструкция – Фролов" (18 ОП МЗ 18Н-72) в юго-западном направлении до х.Фролов.

## 18. Нехаевский муниципальный район

### 18.1. Охотничье угодье "Луковское"

Северная граница: от пересечения границ Волгоградской и Воронежской областей (координаты: 50°38'10,35" северной широты, 41°24'35,83" восточной долготы) на северо-восток 1 километр до точки с координатами 50°38'42,81" северной широты, 41°24'56,92" восточной долготы, далее на северо-восток 1 километр до точки с координатами 50°39'6,10" северной широты, 41°25'28,50" восточной долготы, затем на северо-восток 0,5 километра до точки с координатами 50°39'4,76" северной широты, 41°25'57,04" восточной долготы, далее на северо-восток 0,7 километра до точки с координатами 50°39'15,48" северной широты, 41°26'26,16" восточной долготы, затем на юго-восток 0,8 километра до точки с координатами 50°38'54,18" северной широты, 41°26'47,10" восточной долготы, далее на северо-восток 2,2 километра до точки с координатами 50°39'32,42" северной широты, 41°28'21,40" восточной долготы, затем на северо-запад 0,4 километра до точки с координатами 50°39'44,71" северной широты, 41°28'14,73" восточной долготы, далее на северо-восток 3,7 километра до точки с координатами 50°40'46,09" северной широты, 41°30'58,55" восточной долготы,

затем на северо-запад 1,3 километра до точки с координатами 50°41'24,31" северной широты, 41°30'35,72" восточной долготы, далее на северо-запад 1,2 километра до точки с координатами 50°41'9,76" северной широты, 41°31'34,90" восточной долготы, затем на юго-восток 1,2 километра до точки с координатами 50°40'31,91" северной широты, 41°31'42,82" восточной долготы, далее на юго-восток 0,8 километра до точки с координатами 50°40'10,45" северной широты, 41°32'4,95" восточной долготы, затем на юго-запад 2,5 километра до точки с координатами 50°38'51,17" северной широты, 41°31'42,87" восточной долготы, далее на юго-восток 1,2 километра до точки с координатами 50°38'23,74" северной широты, 41°32'25,88" восточной долготы, затем на юго-восток 1,2 километра до точки с координатами 50°38'12,36" северной широты, 41°33'25,12" восточной долготы, далее на юго-восток 0,8 километра до точки с координатами 50°37'50,96" северной широты, 41°33'51,78" восточной долготы, затем на северо-восток 1,3 километра до точки с координатами 50°37'55,85" северной широты, 41°35'0,16" восточной долготы, далее на юго-восток 1,3 километра до точки с координатами 50°37'49,22" северной широты, 41°36'8,52" восточной долготы, затем на юго-запад 0,8 километра до точки с координатами 50°37'29,42" северной широты, 41°35'41,91" восточной долготы, далее на юго-восток 1,4 километра до точки с координатами 50°36'52,86" северной широты, 41°36'15,33" восточной долготы, затем на северо-восток 1,8 километра до точки с координатами 50°37'19,48" северной широты, 41°37'34,94" восточной долготы, далее на северо-запад 0,6 километра до точки с координатами 50°37'37,60" северной широты, 41°37'22,73" восточной долготы, далее на восток 2,4 километра до точки с координатами 50°37'13,31" северной широты, 41°39'11,37" восточной долготы, затем на юго-запад 0,9 километра до точки с координатами 50°37'7,41" северной широты, 41°38'44,12" восточной долготы, далее на юго-восток 2,5 километра до точки с координатами 50°35'53,71" северной широты, 41°39'34,19" восточной долготы, затем на северо-восток 0,3 километра до точки с координатами 50°35'37,99" северной широты, 41°43'36,29" восточной долготы, далее на восток 1,3 километра до точки с координатами 50°35'42,14" северной широты, 41°44'44,21" восточной долготы, затем на северо-восток 3,2 километра до точки с координатами 50°36'54,71" северной широты, 41°46'39,72" восточной долготы, далее на северо-восток 2 километра до точки с координатами 50°37'19,06" северной широты, 41°48'22,00" восточной долготы, затем на северо-восток 5,2 километра до точки с координатами 50°37'37,99" северной широты, 41°52'43,51" восточной долготы, далее на юго-восток 1,3 километра до точки с координатами

50°37'31,04" северной широты, 41°53'47,85" восточной долготы, затем на юго-восток 0,3 километра до точки с координатами 50°37'20,95" северной широты, 41°53'51,18" восточной долготы, далее на северо-восток 0,2 километра до точки с координатами 50°37'22,91" северной широты, 41°54'2,23" восточной долготы, затем на юго-восток 0,4 километра до точки с координатами 50°37'15,25" северной широты, 41°54'16,98" восточной долготы, далее на юго-восток 0,6 километра до точки с координатами 50°36'56,72" северной широты, 41°54'24,82" восточной долготы, затем на юго-восток 2,5 километра до точки с координатами 50°36'50,77" северной широты, 41°56'29,71" восточной долготы.

Восточная граница: от точки с координатами 50°36'50,77" северной широты, 41°56'29,71" восточной долготы на юго-запад 1,6 километра до точки с координатами 50°35'58,81" северной широты, 41°56'18,32" восточной долготы, далее на юго-запад 0,8 километра до точки с координатами 50°35'34,50" северной широты, 41°56'8,46" восточной долготы, затем на юго-запад 0,1 километра до точки с координатами 50°35'30,42" северной широты, 41°56'3,77" восточной долготы, далее на юго-восток 0,3 километра до точки с координатами 50°35'23,93" северной широты, 41°56'14,72" восточной долготы, затем на юго-восток 0,6 километра до точки с координатами 50°35'5,56" северной широты, 41°56'9,51" восточной долготы, далее на юго-запад 1,3 километра до точки с координатами 50°34'21,60" северной широты, 41°56'1,69" восточной долготы, затем на северо-восток 1,2 километра до точки с координатами 50°34'33,53" северной широты, 41°57'0,53" восточной долготы, далее на юго-восток 0,1 километра до точки с координатами 50°34'28,82" северной широты, 41°57'2,46" восточной долготы, затем на юго-запад 1 километр до точки с координатами 50°34'9,04" северной широты, 41°56'26,26" восточной долготы, далее на юго-восток 0,4 километра до точки с координатами 50°34'3,80" северной широты, 41°56'43,26" восточной долготы, затем на северо-восток 0,7 километра до точки с координатами 50°34'14,44" северной широты, 41°57'16,41" восточной долготы, далее на юго-восток 0,8 километра до точки с координатами 50°33'51,07" северной широты, 41°57'37,14" восточной долготы, затем на юго-запад 0,6 километра до точки с координатами 50°33'35,52" северной широты, 41°57'13,73" восточной долготы, далее на юг 2,2 километра до точки с координатами 50°32'25,17" северной широты, 41°56'52,36" восточной долготы, затем на юго-запад 0,4 километра до точки с координатами 50°32'25,47" северной широты, 41°56'30,86" восточной долготы, далее на юго-запад 1,1 километра до точки с координатами 50°31'52,65" северной широты, 41°56'18,64" восточной долготы, затем на юго-запад 1 километр до точки с координатами 50°31'20,43" северной широты,

41°56'14,72" восточной долготы, далее на юго-запад 2,1 километра до пересечения с рекой Хопер в точке с координатами 50°30'39,10" северной широты, 41°54'52,28" восточной долготы, затем 1 километр на юго-восток по среднему течению реки Хопер до точки с координатами 50°30'22,98" северной широты, 41°55'31,92" восточной долготы, далее 21,1 километра на юго-восток вниз по среднему течению реки Хопер до точки с координатами 50°23'25,85" северной широты, 41°58'9,05" восточной долготы.

Южная граница: от точки с координатами 50°23'25,85" северной широты, 41°58'9,05" восточной долготы по среднему фарватеру реки Хопер 16 километров на юго-запад до слияния с рекой Тишанка в точке с координатами 50°20'18,00" северной широты, 41°58'47,83" восточной долготы, далее на северо-запад 18,4 километра вверх по среднему течению реки Тишанка до ст-цы Нехаевской (координаты: 50°24'31,87" северной широты, 41°45'56,15" восточной долготы), затем на северо-запад 28 километров от ст-цы Нехаевской по автодороге с твердым покрытием "Новониколаевский – Урюпинск – Нехаевская – Краснополье – Манино (Воронежская область)" (18 ОП РЗ 18К-7) до границы с Воронежской областью (координаты: 50°29'18,24" северной широты, 41°25'33,35" восточной долготы).

Западная граница: от точки с координатами 50°29'18,24" северной широты, 41°25'33,35" восточной долготы по границе Волгоградской и Воронежской областей на северо-запад 1,2 километра до точки с координатами 50°29'57,94" северной широты, 41°25'9,35" восточной долготы, далее 9,1 километра на северо-восток до точки с координатами 50°34'2,67" северной широты, 41°29'28,48" восточной долготы, затем на северо-восток 3,6 километра до точки с координатами 50°34'24,75" северной широты, 41°32'29,13" восточной долготы, далее на северо-запад 4,5 километра до точки с координатами 50°36'41,80" северной широты, 41°31'7,16" восточной долготы, затем на северо-запад 5,3 километра до точки с координатами 50°36'41,80" северной широты, 41°31'7,16" восточной долготы, далее на северо-запад 1 километр до точки с координатами 50°38'10,35" северной широты, 41°24'35,83" восточной долготы.

## 18.2. Охотничье угодье "Нехаевское"

Северная граница: от точки пересечения административной границы Нехаевского муниципального Волгоградской области и Калачеевского муниципального района Воронежской области автомобильной дорогой К-7 "Новониколаевский – Урюпинск – Нехаевская – Краснополье – Манино (Воронежская область)" (в границах Волгоградской области) (18 ОП РЗ 18К-7) по автомобильной дороге в юго-восточном направлении до ст-цы Нехаевской, далее от населенного пункта по середине реки Тишанка до точки впадения в реку Хопер (координаты: 50°20'17,12" северной широты, 41°58'50,15" восточной долготы).

Восточная граница: от точки впадения реки Тишанка в реку Хопер (координаты: 50°20'17,12" северной широты, 41°58'50,15" восточной долготы) по середине реки Хопер до точки пересечения административной границы Нехаевского и Алексеевского муниципальных районов, далее по административной границе до точки смежества административных границ Упорниковского, Родничковского сельских поселений Нехаевского муниципального района и Реченского сельского поселения Алексеевского муниципального района.

Южная граница: от пересечения границ Упорниковского, Родничковского сельских поселений Нехаевского муниципального района и Алексеевского муниципального района на северо-запад по автомобильной дороге от х.Суховского до балки Паршина, затем на северо-запад по дороге до верховий балки Хорсейка, на северо-восток по дороге в верховья балки Голая, на северо-запад по дороге до балки Потайная, на северо-восток по тальвегу балки Потайная, на юго-запад по балке Федоткина до пересечения границ Динамовского, Упорниковского и Родничковского сельских поселений, далее по контурам сельхозугодий до пересечения границ Динамовского, Кругловского и Солонского сельских поселений, далее в северо-западном направлении 1,1 километра по полевой дороге, затем 1,2 километра по дороге до пересечения с автомобильной дорогой "Солонка – Каменский" у балки Безымянная, далее на северо-восток 1,9 километра, на северо-запад 3 километра, затем по полевым дорогам на юго-запад 1,1 километра, по тальвегу балки Безымянная 0,9 километра до балки Соболев Яр, далее в северо-западном направлении по контурам сельхозугодий до пересечения границ Воронежской области и Динамовского, Солонского сельских поселений Нехаевского муниципального района Волгоградской области (границы сельских поселений соответствуют описанию, утвержденному Законом Волгоградской области от 24 декабря 2004 г. № 977-ОД "Об установлении границ и наделении статусом Нехаевского района и муниципальных образований в его составе").

Западная граница: от точки смежества административных границ Динамовского, Солонского сельских поселений Нехаевского муниципального района Волгоградской области и Калачеевского муниципального района Воронежской области в северном направлении по административной границе до точки пересечения административной границы Нехаевского муниципального Волгоградской области и Калачеевского муниципального района Воронежской области автомобильной дорогой К-7 "Новониколаевский – Урюпинск – Нехаевская – Краснополье – Манино (Воронежская область)" (в границах Волгоградской области) (18 ОП РЗ 18К-7).

### 18.3. Нехаевское общедоступное охотничье угодье

Северная граница: от пересечения границ Упорниковского, Родничковского сельских поселений Нехаевского муниципального района и Алексеевского муниципального района на северо-запад по автомобильной дороге от х.Суховского до балки Паршина, затем на северо-запад по дороге до верховий балки Хорсейка, на северо-восток по дороге в верховья балки Голая, на северо-запад по дороге до балки Потайная, на северо-восток по тальвегу балки Потайная, на юго-запад по балке Федоткина до пересечения границ Динамовского, Упорниковского и Родничковского сельских поселений, далее по контурам сельхозугодий до пересечения границ Динамовского, Кругловского и Солонского сельских поселений, затем в северо-западном направлении 1,1 километра по полевой дороге, далее 1,2 километра по дороге до пересечения с автомобильной дорогой "Солонка – Каменский" у балки Безымянная, затем на северо-восток 1,9 километра, на северо-запад 3 километра, далее по полевой дороге на юго-запад 1,1 километра, по тальвегу балки Безымянная до балки Соболев Яр 0,9 километра, затем в северо-западном направлении по контурам сельхозугодий до пересечения границ Воронежской области и Динамовского, Солонского сельских поселений Нехаевского муниципального района Волгоградской области (границы сельских поселений соответствуют описанию, утвержденному Законом Волгоградской области от 24 декабря 2004 г. № 977-ОД "Об установлении границ и наделении статусом Нехаевского района и муниципальных образований в его составе").

Западная граница: от пересечения границ Воронежской области и Динамовского, Солонского сельских поселений Нехаевского муниципального района Волгоградской области в южном направлении по административной границе до точки смежества административных границ Нехаевского муниципального района Волгоградской области, Калачеевского муниципального района Воронежской области и Верхнедонского муниципального района Ростовской области.

Юго-западная граница: от точки смежества административных границ Нехаевского муниципального района Волгоградской области, Калачеевского муниципального района Воронежской области и Верхнедонского муниципального района Ростовской области до точки смежества административных границ Нехаевского и Алексеевского муниципальных районов Волгоградской области и Шолоховского муниципального района Ростовской области.

Восточная граница: от точки смежества административных границ Нехаевского и Алексеевского муниципальных районов Волгоградской области и Шолоховского муниципального района Ростовской области в северном направлении по административной границе до пересечения границ Упорниковского, Родничковского сельских поселений Нехаевского муниципального района и Алексеевского муниципального района.

## 19. Николаевский муниципальный район

### 19.1. Охотничье угодье "Ерусланское"

Северо-восточная граница: от устья реки Еруслан вверх по течению в восточном направлении до устья реки Торгун, далее вверх по течению реки Торгун до точки смежества административных границ Николаевского, Старополтавского и Палласовского муниципальных районов (координаты:  $50^{\circ}08'31''$  северной широты,  $46^{\circ}28'00''$  восточной долготы), затем по административной границе Николаевского и Палласовского муниципальных районов в южном направлении вверх по руслу реки Торгун до точки с координатами  $50^{\circ}00'51''$  северной широты,  $46^{\circ}31'06''$  восточной долготы.

Южная граница: от реки Торгун (точка с координатами  $50^{\circ}00'51''$  северной широты,  $46^{\circ}31'06''$  восточной долготы) в западном направлении по административной границе Николаевского и Палласовского муниципальных районов через точки с координатами  $50^{\circ}00'52''$  северной широты,  $46^{\circ}26'31''$  восточной долготы;  $50^{\circ}00'41''$  северной широты,  $46^{\circ}26'31''$  восточной долготы;  $50^{\circ}00'43''$  северной широты,  $46^{\circ}18'21''$  восточной долготы до места пересечения с автомобильной дорогой "Иловатка (км 10) – Старая Полтавка – Гмелинка – Палласовка – Николаевск" (18 ОП РЗ 18К-9) (координаты:  $49^{\circ}59'13''$  северной широты,  $46^{\circ}18'18''$  восточной долготы), далее по этой автомобильной дороге в западном направлении до паромной переправы "Николаевск – Камышин".

Западная граница: от паромной переправы "Николаевск – Камышин" в северном направлении по левому берегу Волгоградского водохранилища до устья реки Еруслан.

### 19.2. Охотничье угодье "Николаевское"

Северная граница: от паромной переправы "Николаевск – Камышин" в восточном направлении по автомобильной дороге "Иловатка (км 10) – Старая Полтавка – Гмелинка – Палласовка – Николаевск" (18 ОП РЗ 18К-9) до места пересечения административной границы Николаевского и Палласовского муниципальных районов (координаты:  $49^{\circ}59'10''$  северной широты,  $46^{\circ}18'18''$  восточной долготы).

Восточная граница: от места пересечения автомобильной дорогой "Иловатка (км 10) – Старая Полтавка – Гмелинка – Палласовка – Николаевск" (18 ОП РЗ 18К-9) административной границы Николаевского и Палласовского муниципальных районов (координаты:  $49^{\circ}59'10''$  северной широты,  $46^{\circ}18'18''$  восточной долготы) в южном направлении через точки с координатами  $49^{\circ}58'14''$  северной широты,  $46^{\circ}18'17''$  восточной долготы;

49°58'14" северной широты, 46°19'60" восточной долготы;  
 49°56'04" северной широты, 46°19'56" восточной долготы;  
 49°56'06" северной широты, 46°13'14" восточной долготы  
 до точки с координатами 49°45'21" северной широты, 46°13'10" восточной долготы.

Южная граница: от точки с координатами 49°45'21" северной широты, 46°13'10" восточной долготы в западном направлении через точки с координатами 49°45'21" северной широты, 46°09'02" восточной долготы; 49°44'16" северной широты, 46°09'01" восточной долготы; 49°44'13" северной широты, 46°03'10" восточной долготы до точки смежества административных границ Николаевского, Палласовского и Быковского муниципальных районов (координаты: 49°42'57" северной широты, 46°03'09" восточной долготы), далее в западном направлении по административной границе Николаевского и Быковского муниципальных районов до точки с координатами 49°42'59" северной широты, 45°43'33" восточной долготы.

Западная граница: от точки с координатами 49°42'59" северной широты, 45°43'33" восточной долготы по административной границе Николаевского и Быковского муниципальных районов в северо-западном направлении через точки с координатами 49°46'26" северной широты, 45°43'11" восточной долготы; 49°47'01" северной широты, 45°46'10" восточной долготы; 49°48'42" северной широты, 45°45'55" восточной долготы; 49°47'33" северной широты, 45°43'10" восточной долготы; 49°53'19" северной широты, 45°36'12" восточной долготы до Волгоградского водохранилища (координаты: 49°56'37" северной широты, 45°24'24" восточной долготы), далее на север по левому берегу Волгоградского водохранилища до паромной переправы "Николаевск – Камышин".

## 20. Новоаннинский муниципальный район

### 20.1. Охотничье угодье "Деминское"

Северная граница: от точки поворота административной границы Новоаннинского и Урюпинского муниципальных районов на восток (координаты: 50°40'38,23" северной широты, 42°08'22,22" восточной долготы) в северо-восточном направлении по административной границе до точки смежества административных границ Новоаннинского, Урюпинского и Новониколаевского муниципальных районов (координаты: 50°42'22,98" северной широты, 42°22'37,13" восточной долготы), далее по административной границе Новоаннинского и Новониколаевского муниципальных районов до точки пересечения административной границы Новоаннинского и Новониколаевского муниципальных районов автомобильной дорогой М-6 (Р-22) "Каспий".

Восточная граница: от точки пересечения административной границы Новоаннинского и Новониколаевского муниципальных районов автомобильной дорогой М-6 (Р-22) "Каспий" до точки примыкания к автомобильной дороге участка автомобильной дороги К-6 "Автомобильная дорога "Самойловка (Саратовская область) – Елань – Преображенская – Новоаннинский – Алексеевская – Кругловка – Шумилинская (Ростовская область)" (в границах Волгоградской области) (18 ОП РЗ 18К-6).

Южная граница: от точки примыкания к автомобильной дороге М-6 (Р-22) "Каспий" участка автомобильной дороги К-6 "Автомобильная дорога "Самойловка (Саратовская область) – Елань – Преображенская – Новоаннинский – Алексеевская – Кругловка – Шумилинская (Ростовская область)" (в границах Волгоградской области) (18 ОП РЗ 18К-6) в западном направлении по этому участку автодороги до точки пересечения административной границы Новоаннинского и Алексеевского муниципальных районов.

Западная граница: от точки пересечения участком автомобильной дороги К-6 "Автомобильная дорога "Самойловка (Саратовская область) – Елань – Преображенская – Новоаннинский – Алексеевская – Кругловка – Шумилинская (Ростовская область)" (в границах Волгоградской области) (18 ОП РЗ 18К-6) административной границы Новоаннинского и Алексеевского муниципальных районов в северо-западном направлении по административной границе до точки смежества административных границ Новоаннинского, Алексеевского и Урюпинского муниципальных районов (координаты: 50°31'58,77" северной широты, 42°07'52,19" восточной долготы), далее по административной границе Новоаннинского и Урюпинского муниципальных районов в северном направлении до точки поворота административной границы на восток (координаты: 50°40'38,23" северной широты, 42°08'22,22" восточной долготы).

## 20.2. Охотничье угодье "Новоаннинское"

Северная граница: от точки смежества административных границ Новоаннинского, Киквидзенского и Новониколаевского муниципальных районов (координаты: 50°49'02" северной широты, 42°49'53" восточной долготы) по административной границе Новоаннинского и Новониколаевского муниципальных районов в западном направлении через точки с координатами 50°52'12" северной широты, 42°44'53" восточной долготы; 50°50'50" северной широты, 42°38'60" восточной долготы, далее в южном направлении через точки с координатами 50°48'10" северной широты, 42°42'01" восточной долготы; 50°45'16" северной широты, 42°39'50" восточной долготы, далее в северо-западном направлении через точки с координатами 50°46'05" северной широты, 42°36'25" восточной долготы; 50°48'18" северной широты, 42°35'20" восточной долготы;

50°47'56" северной широты, 42°30'23" восточной долготы, далее в юго-западном направлении по реке Паника вниз по течению до автомобильной дороги "М-4 "Дон" – Тамбов – Волгоград – Астрахань" (00 ОП ФЗ Р-22 (Е119) (координаты: 50°46'29" северной широты, 42°28'55" восточной долготы).

Западная граница: от места пересечения административной границей Новоаннинского и Новониколаевского муниципальных районов автомобильной дороги "М-4 "Дон" – Тамбов – Волгоград – Астрахань" (00 ОП ФЗ Р-22 (Е119) (координаты: 50°46'29" северной широты, 42°28'55" восточной долготы) по этой автомобильной дороге в юго-восточном направлении до г.Новоаннинского.

Юго-восточная граница: от г.Новоаннинского по автомобильной дороге К-6 "Самойловка (Саратовская область) – Елань – Преображенская – Новоаннинский – Алексеевская" (18 ОП РЗ 18К-6) в северо-восточном направлении до места пересечения административной границы Новоаннинского и Киквидзенского муниципальных районов (координаты: 50°39'11" северной широты, 42°53'42" восточной долготы), далее по административной границе в северо-западном направлении до точки с координатами 50°40'43" северной широты, 42°50'09" восточной долготы, затем в северном направлении по реке Бузулук вверх по течению до смежества административных границ Новоаннинского, Киквидзенского и Новониколаевского муниципальных районов (координаты: 50°49'02" северной широты, 42°49'53" восточной долготы).

### 20.3. Охотничье угодье "Панфиловское"

Северная граница: от точки примыкания грунтовой проселочной дороги к участку автомобильной дороги К-6 "Самойловка (Саратовская область) – Елань – Преображенская – Новоаннинский – Алексеевская – Кругловка – Шумилинская (Ростовская область)" (в границах Волгоградской области) (18 ОП РЗ 18К-6) (координаты: 50°30'06,89" северной широты, 42°40'18,24" восточной долготы) в северо-восточном направлении до точки пересечения участком автомобильной дороги административной границы Новоаннинского и Киквидзенского муниципальных районов.

Восточная граница: от точки пересечения участком автомобильной дороги К-6 "Самойловка (Саратовская область) – Елань – Преображенская – Новоаннинский – Алексеевская – Кругловка – Шумилинская (Ростовская область)" (в границах Волгоградской области) (18 ОП РЗ 18К-6) административной границы Новоаннинского и Киквидзенского муниципальных районов по административной границе в юго-восточном направлении до точки смежества административных границ городского округа город Михайловка, Новоаннинского и Киквидзенского муниципальных районов и точки пересечения этих административных границ грунтовой проселочной дорогой (координаты: 50°28'40,48" северной широты, 43°20'25,49" восточной долготы).

Южная граница: от точки смежества административных границ городского округа город Михайловка, Новоаннинского и Киквидзенского муниципальных районов и точки пересечения этих административных границ грунтовой проселочной дорогой (координаты: 50°28'40,48" северной широты, 43°20'25,49" восточной долготы) по грунтовой проселочной дороге в западном направлении до пос.Тростянского, далее от населенного пункта по автомобильной дороге Н-85 "Панфилово – Тростянский – Попов" (18 ОП МЗ 18Н-85) до пос.Панфилово, затем в юго-восточном направлении по линии железной дороги "Волгоград – Иловля – Фролово – Михайловка – Новоаннинский – Поворино – Борисоглебск" до точки пересечения линией железной дороги "Волгоград – Иловля – Фролово – Михайловка – Новоаннинский – Поворино – Борисоглебск" административной границы Новоаннинского муниципального района и городского округа город Михайловка, далее по этой административной границе до точки смежества административных границ Новоаннинского муниципального района, городского округа город Михайловка и Алексеевского муниципального района (координаты: 50°13'11,01" северной широты, 42°42'20,99" восточной долготы).

Западная граница: от точки смежества административных границ Новоаннинского муниципального района, городского округа город Михайловка и Алексеевского муниципального района (координаты: 50°13'11,01" северной широты, 42°42'20,99" восточной долготы) в северном направлении по административной границе Новоаннинского и Алексеевского муниципальных районов до точки пересечения автомобильной дороги без покрытия "х.Красный Октябрь – х.Карповский" (координаты: 50°18'51,45" северной широты, 42°34'15,60" восточной долготы), далее по этой дороге до х.Карповского и участка дороги К-01-3 "Подъезд от автомобильной дороги М-6 "Каспий" к х.Карповский" (18 ОП РЗ 18К-01-3), затем по этому участку дороги в северном направлении до точки примыкания к автомобильной дороге М-6 (Р-22) "Каспий", далее от этой точки примыкания в северном направлении по грунтовой проселочной дороге до точки примыкания к участку автомобильной дороги К-6 "Самойловка (Саратовская область) – Елань – Преображенская – Новоаннинский – Алексеевская – Кругловка – Шумилинская (Ростовская область)" (в границах Волгоградской области) (18 ОП РЗ 18К-6) (координаты: 50°30'06,89" северной широты, 42°40'18,24" восточной долготы).

#### 20.4. Новоаннинское общедоступное охотничье угодье 1

Северная граница: от точки пересечения автомобильной дорогой К-6 "Самойловка (Саратовская область) – Елань – Преображенская – Новоаннинский – Алексеевская – Кругловка – Шумилинская (Ростовская область)" (в границах Волгоградской области) (18 ОП РЗ 18К-6) административной границы Алексеевского и Новоаннинского

муниципальных районов по этой автомобильной дороге в северо-восточном направлении до точки примыкания к ней грунтовой проселочной дороги (координаты: 50°30'06,89" северной широты, 42°40'18,24" восточной долготы).

Восточная граница: от точки примыкания грунтовой проселочной дороги к автомобильной дороге К-6 "Самойловка (Саратовская область) – Елань – Преображенская – Новоаннинский – Алексеевская – Кругловка – Шумилинская (Ростовская область)" (в границах Волгоградской области) (18 ОП РЗ 18К-6) (координаты: 50°30'06,89" северной широты, 42°40'18,24" восточной долготы) по грунтовой проселочной дороге в южном направлении до точки примыкания участка дороги К-01-3 "Подъезд от автомобильной дороги М-6 "Каспий" к х.Карповский" (18 ОП РЗ 18К-01-3) к автомобильной дороге М-6 (Р-22) "Каспий", далее по участку дороги К-01-3 "Подъезд от автомобильной дороги М-6 "Каспий" к х.Карповский" (18 ОП РЗ 18К-01-3) до поворота на х.Карповский.

Южная граница: от поворота участка дороги К-01-3 "Подъезд от автомобильной дороги М-6 "Каспий" к х.Карповский" (18 ОП РЗ 18К-01-3) на х.Карповский до населенного пункта, далее от х.Карповского по автомобильной дороге без покрытия "х.Красный Октябрь – х.Карповский" до точки пересечения административной границы Алексеевского и Новоаннинского муниципальных районов (координаты: 50°18'51,45" северной широты, 42°34'15,60" восточной долготы).

Западная граница: от точки пересечения автомобильной дорогой без покрытия "х.Красный Октябрь – х.Карповский" административной границы Алексеевского и Новоаннинского муниципальных районов (координаты: 50°18'51,45" северной широты, 42°34'15,60" восточной долготы) по административной границе в северо-западном направлении до точки пересечения автомобильной дорогой К-6 "Самойловка (Саратовская область) – Елань – Преображенская – Новоаннинский – Алексеевская – Кругловка – Шумилинская (Ростовская область)" (в границах Волгоградской области) (18 ОП РЗ 18К-6).

## 20.5. Новоаннинское общедоступное охотничье угодье 2

Северная граница: от пос.Панфилово в восточном направлении по автомобильной дороге Н-85 "Панфилово – Тростянский – Попов" (18 ОП МЗ 18Н-85) до пос.Тростянского, далее в восточном направлении по грунтовой проселочной дороге до точки смежества административных границ городского округа город Михайловка, Новоаннинского и Киквидзенского муниципальных районов и точки пересечения этих административных границ грунтовой проселочной дорогой (координаты: 50°28'40,48" северной широты, 43°20'25,49" восточной долготы).

Восточная граница: от точки смежества административных границ городского округа город Михайловка, Новоаннинского и Киквидзенского муниципальных районов и точки пересечения этих административных

границ грунтовой проселочной дорогой (координаты: 50°28'40,48" северной широты, 43°20'25,49" восточной долготы) по административной границе Новоаннинского муниципального района и городского округа город Михайловка в южном направлении до точки пересечения автомобильной дорогой и балкой Митина (координаты: 50°21'21,72" северной широты, 43°20'53,60" восточной долготы).

Южная граница: от точки пересечения автомобильной дорогой и балкой Митина административной границы Новоаннинского муниципального района и городского округа город Михайловка (координаты: 50°21'21,72" северной широты, 43°20'53,60" восточной долготы) по административной границе в западном направлении до точки пересечения линией железной дороги "Волгоград – Иловля – Фролово – Михайловка – Новоаннинский – Поворино – Борисоглебск".

Западная граница: от точки пересечения административной границы Новоаннинского муниципального района и городского округа город Михайловка линией железной дороги "Волгоград – Иловля – Фролово – Михайловка – Новоаннинский – Поворино – Борисоглебск" по линии железной дороги в северном направлении до пос.Панфилово.

## 21. Новониколаевский муниципальный район

### 21.1. Охотничье угодье "Красноармейское"

Северная граница: от точки пересечения административной границы Новониколаевского муниципального района Волгоградской области и Поворинского муниципального района Воронежской области рекой Кардаил (координаты: 51°14'34,86" северной широты, 42°41'30,12" восточной долготы) по административной границе в восточном направлении до точки смежества административных границ Новониколаевского муниципального района Волгоградской области, Поворинского муниципального района Воронежской области и Балашовского муниципального района Саратовской области (координаты: 51°13'55,40" северной широты, 42°53'10,91" восточной долготы), далее по административной границе Новониколаевского муниципального района Волгоградской области и Балашовского муниципального района Саратовской области до точки смежества административных границ Новониколаевского и Киквидзенского муниципальных районов Волгоградской области и Самойловского муниципального района Саратовской области (координаты: 51°08'00,56" северной широты, 43°07'00,24" восточной долготы).

Восточная граница: от точки смежества административных границ Новониколаевского и Киквидзенского муниципальных районов Волгоградской области и Самойловского муниципального района Саратовской области (координаты: 51°08'00,56" северной широты, 43°07'00,24" восточной долготы) по административной границе

Новониколаевского и Киквидзенского муниципальных районов в южном направлении до точки пересечения балкой Кирпичная (координаты:  $50^{\circ}57'48,79''$  северной широты,  $43^{\circ}04'09,29''$  восточной долготы).

Южная граница: от точки пересечения административной границы Новониколаевского и Киквидзенского муниципальных районов балкой Кирпичная (координаты:  $50^{\circ}57'48,79''$  северной широты,  $43^{\circ}04'09,29''$  восточной долготы) по административной границе в западном направлении до точки пересечения рекой Кардаил точки смежества административных границ Новониколаевского, Киквидзенского и Новоаннинского муниципальных районов.

Западная граница: от точки пересечения рекой Кардаил точки смежества административных границ Новониколаевского, Киквидзенского и Новоаннинского муниципальных районов по середине русла реки до точки пересечения административной границы Новониколаевского муниципального района Волгоградской области и Поворинского муниципального района Воронежской области (координаты:  $51^{\circ}14'34,86''$  северной широты,  $42^{\circ}41'30,12''$  восточной долготы).

## 21.2. Охотничье угодье "Новониколаевское"

Северная граница: от точки пересечения линией железной дороги "Волгоград – Иловля – Фролово – Михайловка – Новоаннинский – Поворино – Борисоглебск" административной границы Новониколаевского муниципального района Волгоградской области и Поворинского муниципального района Воронежской области по административной границе в восточном направлении до точки пересечения рекой Кардаил (координаты:  $51^{\circ}14'34,86''$  северной широты,  $42^{\circ}41'30,12''$  восточной долготы).

Восточная граница: от точки пересечения административной границы Новониколаевского муниципального района Волгоградской области и Поворинского муниципального района Воронежской области рекой Кардаил (координаты:  $51^{\circ}14'34,86''$  северной широты,  $42^{\circ}41'30,12''$  восточной долготы) по середине русла реки до точки пересечения административной границы Новониколаевского и Новоаннинского муниципальных районов (координаты:  $50^{\circ}52'05,16''$  северной широты,  $42^{\circ}45'43,42''$  восточной долготы).

Южная граница: от точки пересечения административной границы Новониколаевского и Новоаннинского муниципальных районов рекой Кардаил (координаты:  $50^{\circ}52'05,16''$  северной широты,  $42^{\circ}45'43,42''$  восточной долготы) по административной границе в юго-западном направлении до точки пересечения линией железной дороги "Волгоград – Иловля – Фролово – Михайловка – Новоаннинский – Поворино – Борисоглебск".

Западная граница: от точки пересечения линией железной дороги "Волгоград – Иловля – Фролово – Михайловка – Новоаннинский – Поворино – Борисоглебск" административной границы Новониколаевского

и Новоаннинского муниципальных районов по линии железной дороги в северном направлении до точки примыкания участка дороги К-01-1 "Подъезд от автомобильной дороги М-6 "Каспий" к п.г.т.Новониколаевский" (18 ОП РЗ 18К-01-1), далее по этому участку дороги до точки примыкания к автомобильной дороге М-6 (Р-22) "Каспий", затем по этой автомобильной дороге до точки пересечения административной границы Новониколаевского и Урюпинского муниципальных районов, далее по административной границе до точки пересечения линией железной дороги "Волгоград – Иловля – Фролово – Михайловка – Новоаннинский – Поворино – Борисоглебск" административной границы Новониколаевского муниципального района Волгоградской области и Поворинского муниципального района Воронежской области.

### 21.3. Новониколаевское общедоступное охотничье угодье

Северная граница: от точки пересечения административной границы Новониколаевского и Урюпинского муниципальных районов автомобильной дорогой М-6 (Р-22) "Каспий" по этой автомобильной дороге до точки примыкания к ней участка дороги К-01-1 "Подъезд от автомобильной дороги М-6 "Каспий" к п.г.т.Новониколаевский" (18 ОП РЗ 18К-01-1), далее в восточном направлении по этому участку дороги до точки примыкания к линии железной дороги "Волгоград – Иловля – Фролово – Михайловка – Новоаннинский – Поворино – Борисоглебск".

Восточная граница: от точки примыкания участка дороги К-01-1 "Подъезд от автомобильной дороги М-6 "Каспий" к п.г.т.Новониколаевский" (18 ОП РЗ 18К-01-1) к линии железной дороги "Волгоград – Иловля – Фролово – Михайловка – Новоаннинский – Поворино – Борисоглебск" по линии железной дороги в юго-восточном направлении до точки пересечения административной границы Новониколаевского и Киквидзенского муниципальных районов.

Южная граница: от точки пересечения линией железной дороги "Волгоград – Иловля – Фролово – Михайловка – Новоаннинский – Поворино – Борисоглебск" административной границы Новониколаевского и Киквидзенского муниципальных районов по административной границе в юго-западном направлении до точки смежества административных границ Новониколаевского, Новоаннинского и Урюпинского муниципальных районов (координаты: 50°42'22,98" северной широты, 42°22'37,13" восточной долготы).

Западная граница: от точки смежества административных границ Новониколаевского, Новоаннинского и Урюпинского муниципальных районов (координаты: 50°42'22,98" северной широты, 42°22'37,13" восточной долготы) по административной границе Новониколаевского и Урюпинского муниципальных районов в северном направлении до точки пересечения автомобильной дорогой М-6 (Р-22) "Каспий".

## 22. Октябрьский муниципальный район

### 22.1. Охотничье угодье "Аксайское"

Северная граница: от ст.Абганерово по административной границе Октябрьского и Светлоярского муниципальных районов в восточном направлении до точки смежества административных границ Октябрьского и Светлоярского муниципальных районов Волгоградской области и Малодербетовского муниципального района Республики Калмыкия (координаты: 48°09'04,81" северной широты, 44°19'33,75" восточной долготы).

Восточная граница: от точки смежества административных границ Октябрьского и Светлоярского муниципальных районов Волгоградской области и Малодербетовского муниципального района Республики Калмыкия (координаты: 48°09'04,81" северной широты, 44°19'33,75" восточной долготы) в южном направлении до точки смежества административных границ Октябрьского муниципального района Волгоградской области и Малодербетовского и Сарпинского муниципальных районов Республики Калмыкия (координаты: 47°51'09,80" северной широты, 44°21'29,93" восточной долготы).

Южная граница: от точки смежества административных границ Октябрьского муниципального района Волгоградской области и Малодербетовского и Сарпинского муниципальных районов Республики Калмыкия (координаты: 47°51'09,80" северной широты, 44°21'29,93" восточной долготы) по административной границе Октябрьского муниципального района Волгоградской области и Сарпинского муниципального района Республики Калмыкия в западном направлении до точки смежества административных границ Октябрьского и Котельниковского муниципальных районов Волгоградской области и Сарпинского муниципального района Республики Калмыкия (координаты: 47°43'04,18" северной широты, 43°43'00,52" восточной долготы).

Западная граница: от точки смежества административных границ Октябрьского и Котельниковского муниципальных районов Волгоградской области и Сарпинского муниципального района Республики Калмыкия (координаты: 47°43'04,18" северной широты, 43°43'00,52" восточной долготы) по административной границе Октябрьского и Котельниковского муниципальных районов в северо-западном направлении до точки пересечения линией железной дороги "Ростов-на-Дону – Сальск – Котельниково – Волгоград", далее в северо-восточном направлении по линии железной дороги до ст.Абганерово.

## 22.2. Охотничье угодье "Октябрьское"

Северная граница: от точки пересечения административной границей Октябрьского и Калачевского муниципальных районов берегового комплекса Цимлянского водохранилища (координаты: 48°19'55" северной широты, 43°15'45" восточной долготы) по административной границе в юго-восточном направлении до пересечения реки Мышкова (координаты: 48°19'25" северной широты, 43°16'55" восточной долготы), далее по реке Мышкова вверх по течению до с.Громославка.

Восточная граница: от с.Громославка по автомобильной дороге "Октябрьский – Громославка – Шебалино" (18 ОП МЗ 18Н-93) в южном направлении до р.п.Октябрьский, далее по линии железной дороги "Ростов-на-Дону – Сальск – Котельниково – Волгоград" в юго-западном направлении до пересечения с административной границей Октябрьского и Котельниковского муниципальных районов (координаты: 47°53'11" северной широты, 43°32'19" восточной долготы).

Юго-западная граница: от точки пересечения железной дорогой "Ростов-на-Дону – Сальск – Котельниково – Волгоград" административной границы Октябрьского и Котельниковского муниципальных районов (координаты: 47°53'11" северной широты, 43°32'19" восточной долготы) по административной границе в западном направлении до точки с координатами 47°52'59" северной широты, 43°22'57" восточной долготы, далее в северном направлении через точки с координатами 47°57'09" северной широты, 43°23'50" восточной долготы; 47°59'02" северной широты, 43°22'23" восточной долготы, затем в северо-западном направлении до Цимлянского водохранилища, далее по береговому комплексу Цимлянского водохранилища в северном направлении до пересечения административной границы Октябрьского и Калачевского муниципальных районов (координаты: 48°19'55" северной широты, 43°15'45" восточной долготы).

## 22.3. Октябрьское общедоступное охотничье угодье

Северная граница: от реки Мышкова (координаты: 48°12'25" северной широты, 43°32'43" восточной долготы) по административной границе Октябрьского и Калачевского муниципальных районов в северо-восточном направлении через точки с координатами 48°12'26" северной широты, 43°32'51" восточной долготы; 48°15'18" северной широты, 43°35'04" восточной долготы; 48°16'45" северной широты, 43°35'31" восточной долготы; 48°17'24" северной широты, 43°35'48" восточной долготы, далее в юго-восточном направлении через точки с координатами 48°16'38" северной широты, 43°39'01" восточной долготы; 48°15'25" северной широты, 43°40'24" восточной долготы;

48°13'45" северной широты, 43°41'37" восточной долготы;  
 48°14'05" северной широты, 43°44'07" восточной долготы;  
 48°13'33" северной широты, 43°44'02" восточной долготы  
 до точки смежества административных границ Октябрьского, Калачевского и Светлоярского муниципальных районов (координаты: 48°12'32" северной широты, 43°51'37" восточной долготы).

Юго-восточная граница: от точки смежества административных границ Октябрьского, Калачевского и Светлоярского муниципальных районов (координаты: 48°12'32" северной широты, 43°51'37" восточной долготы) по административной границе Октябрьского и Светлоярского муниципальных районов в юго-восточном направлении через точки с координатами 48°11'50" северной широты, 43°51'06" восточной долготы; 48°10'18" северной широты, 43°54'47" восточной долготы; 48°09'51" северной широты, 43°55'07" восточной долготы; 48°09'58" северной широты, 43°57'07" восточной долготы; 48°07'29" северной широты, 43°57'17" восточной долготы; 48°07'08" северной широты, 43°54'03" восточной долготы; 48°05'24" северной широты, 43°53'41" восточной долготы; 48°05'37" северной широты, 43°58'59" восточной долготы до линии железной дороги "Ростов-на-Дону – Сальск – Котельниково – Волгоград" (координаты: 48°05'08" северной широты, 43°59'27" восточной долготы), далее по линии железной дороги в юго-западном направлении до р.п.Октябрьский.

Западная граница: от р.п.Октябрьский по автомобильной дороге "Октябрьский – Громославка – Шебалино" (18 ОП МЗ 18Н-93) в северном направлении до с.Громославка, далее по реке Мышкова вниз по течению до административной границы Октябрьского и Калачевского муниципальных районов (координаты: 48°12'25" северной широты, 43°32'43" восточной долготы).

## 23. Ольховский муниципальный район

### 23.1. Охотничье угодье "Липовское"

Северная граница: от точки пересечения автомобильной дорогой А-3 "Иловля – Ольховка – Камышин" (18 ОП РЗ 18А-3) административной границы Ольховского и Камышинского муниципальных районов по административной границе в юго-восточном направлении до точки смежества административных границ Ольховского, Камышинского и Дубовского муниципальных районов.

Восточная граница: от точки смежества административных границ Ольховского, Камышинского и Дубовского муниципальных районов в южном направлении по административной границе Ольховского и Дубовского муниципальных районов до точки поворота на запад (координаты: 49°42'01,57" северной широты, 45°08'08,41" восточной долготы).

Южная граница: от точки поворота административной границы Ольховского и Дубовского муниципальных районов на запад (координаты: 49°42'01,57" северной широты, 45°08'08,41") по административной границе в юго-западном направлении до точки пересечения линией газопровода (координаты: 49°33'28,44" северной широты, 44°38'39,49" восточной долготы).

Западная граница: от точки пересечения административной границы Ольховского и Дубовского муниципальных районов линией газопровода (координаты: 49°33'28,44" северной широты, 44°38'39,49" восточной долготы) по линии газопровода в северном направлении до точки примыкания к другой линии газопровода (координаты: 49°47'28,43" северной широты, 44°37'28,81" восточной долготы) и по этой линии газопровода в северо-восточном направлении до точки пересечения полевой дорогой (координаты: 49°48'27,86" северной широты, 44°42'58,81" восточной долготы), далее по этой полевой дороге до точки примыкания к автомобильной дороге А-3 "Иловля – Ольховка – Камышин" (18 ОП РЗ 18А-3) (координаты: 49°51'11,05" северной широты, 44°40'09,83" восточной долготы), затем по этой дороге до точки пересечения административной границы Ольховского и Камышинского муниципальных районов.

### 23.2. Охотничье угодье "Ольховское"

Северная граница: от точки пересечения административной границы Ольховского и Котовского муниципальных районов рекой Ольховка (координаты: 50°08'50,84" северной широты, 44°25'32,50" восточной долготы) по административной границе в восточном направлении до точки смежества границ Ольховского, Котовского и Камышинского муниципальных районов (координаты: 50°05'15,17" северной широты, 44°47'10,57" восточной долготы).

Восточная граница: от точки смежества границ Ольховского, Котовского и Камышинского муниципальных районов (координаты: 50°05'15,17" северной широты, 44°47'10,57" восточной долготы) по административной границе Ольховского и Камышинского муниципальных районов до точки пересечения автомобильной дорогой А-3 "Иловля – Ольховка – Камышин" (18 ОП РЗ 18А-3).

Южная граница: от точки пересечения автомобильной дорогой А-3 "Иловля – Ольховка – Камышин" (18 ОП РЗ 18А-3) административной границы Ольховского и Камышинского муниципальных районов по автомобильной дороге в юго-западном направлении до точки пересечения с линией железной дороги "Волгоград – Камышин".

Западная граница: от точки пересечения автомобильной дороги А-3 "Иловля – Ольховка – Камышин" (18 ОП РЗ 18А-3) с линией железной дороги "Волгоград – Камышин" по автомобильной дороге в северном направлении до точки примыкания к ней автомобильной дороги Н-100 "Ольховка – Гурово – Новоольховка" (18 ОП МЗ 18Н-100), далее по этой

дороге до х.Гурово (координаты: 50°03'46,81" северной широты, 44°24'29,80" восточной долготы) и от этой точки в северо-восточном направлении до точки на середине русла реки Ольховка (координаты: 50°03'55,34" северной широты, 44°24'48,34" восточной долготы), затем по середине реки до точки пересечения административной границы Ольховского и Котовского муниципальных районов (координаты: 50°08'50,84" северной широты, 44°25'32,50" восточной долготы).

### 23.3. Охотничье угодье "Солодчинское"

Северная граница: от места пересечения административной границей Ольховского и Фроловского муниципальных районов автомобильной дороги "М-6 "Каспий" – Фролово – Ольховка – Липовка – автомобильная дорога 1Р 228 "Сызрань – Саратов – Волгоград" (18 ОП РЗ 18А-4) (координаты: 49°51'57" северной широты, 44°13'08" восточной долготы) по этой дороге в восточном направлении до с.Ольховка.

Восточная граница: от с.Ольховка по автомобильной дороге "Подъезд от автомобильной дороги "Иловля – Ольховка – Камышин" к с.Зензеватка" (18 ОП РЗ 18А-3-6) в южном направлении до с.Зензеватка, далее в южном направлении по проселочной дороге на пос.Октябрьский через точки с координатами 49°46'40" северной широты, 44°33'59" восточной долготы; 49°44'44" северной широты, 44°33'00" восточной долготы до пос.Октябрьский, затем по автомобильной дороге "Зензеватка – Октябрьский – Усть-Погожье – Горная Пролейка" (18 ОП РЗ 18К-21) в юго-восточном направлении до с.Усть-Погожье (координаты: 49°28'04" северной широты, 44°39'06" восточной долготы).

Южная граница: от с.Усть-Погожье (координаты: 49°28'04" северной широты, 44°39'06" восточной долготы) в западном направлении вниз по течению реки Бердия до с.Аликовка.

Западная граница: от с.Аликовка по грунтовой дороге до х.Писаревка, далее от х.Писаревка по грунтовой дороге на с.Солодча в северном направлении через точки с координатами 49°29'51" северной широты, 44°10'22" восточной долготы; 49°32'16" северной широты, 44°13'06" восточной долготы до точки пересечения административной границы Ольховского и Иловлинского муниципальных районов (координаты: 49°33'55" северной широты, 44°12'55" восточной долготы), затем по административной границе Ольховского и Иловлинского муниципальных районов в северо-западном направлении через точки с координатами 49°35'46" северной широты, 44°09'28" восточной долготы; 49°37'49" северной широты, 44°10'00" восточной долготы; 49°37'46" северной широты, 44°05'56" восточной долготы до точки смежества административных границ Ольховского, Иловлинского и Фроловского муниципальных районов (координаты: 49°38'57" северной широты, 44°05'38" восточной долготы),

далее по административной границе Ольховского и Фроловского муниципальных районов в северо-восточном направлении через точки с координатами 49°41'41" северной широты, 44°07'42" восточной долготы; 49°44'47" северной широты, 44°08'59" восточной долготы; 49°51'03" северной широты, 44°14'29" восточной долготы до места пересечения автомобильной дороги "М-6 "Каспий" – Фролово – Ольховка – Липовка – автомобильная дорога 1Р 228 "Сызрань – Саратов – Волгоград" (18 ОП РЗ 18А-4) (координаты: 49°51'57" северной широты, 44°13'08" восточной долготы).

#### 23.4. Ольховское общедоступное охотничье угодье 1

Северная граница: от точки пересечения автомобильной дороги А-3 "Иловля – Ольховка – Камышин" (18 ОП РЗ 18А-3) с линией железной дороги "Волгоград – Камышин" по автомобильной дороге в северном направлении до точки примыкания полевой дороги (координаты: 49°51'11,05" северной широты, 44°40'09,83" восточной долготы), далее по этой полевой дороге до точки пересечения линии газопровода (координаты: 49°48'27,86" северной широты, 44°42'58,81" восточной долготы).

Восточная граница: от точки пересечения полевой дорогой линии газопровода (координаты: 49°48'27,86" северной широты, 44°42'58,81" восточной долготы) по этой линии газопровода в юго-западном направлении до точки примыкания к другой линии газопровода (координаты: 49°47'28,43" северной широты, 44°37'28,81" восточной долготы), далее по этой линии газопровода в южном направлении до точки пересечения административной границы Ольховского и Дубовского муниципальных районов (координаты: 49°33'28,44" северной широты, 44°38'39,49" восточной долготы).

Южная граница: от точки пересечения линией газопровода административной границы Ольховского и Дубовского муниципальных районов (координаты: 49°33'28,44" северной широты, 44°38'39,49" восточной долготы) по административной границе в западном направлении до точки смежества административных границ Ольховского, Дубовского и Иловлинского муниципальных районов (координаты: 49°29'40,58" северной широты, 44°30'09,03" восточной долготы), далее по административной границе Ольховского и Иловлинского муниципальных районов до точки пересечения линией железной дороги "Волгоград – Камышин" (координаты: 49°37'08,49" северной широты, 44°21'39,17" восточной долготы).

Западная граница: от точки пересечения административной границы Ольховского и Иловлинского муниципальных районов линией железной дороги "Волгоград – Камышин" (координаты: 49°37'08,49" северной широты, 44°21'39,17" восточной долготы) по линии железной дороги в северо-восточном направлении до точки пересечения с автомобильной дорогой А-3 "Иловля – Ольховка – Камышин" (18 ОП РЗ 18А-3).

### 23.5. Ольховское общедоступное охотничье угодье 2

Северная граница: от точки пересечения автомобильной дороги К-21 "Зензеватка – Октябрьский – Усть-Погожье – Горная Пролейка" (18 ОП РЗ 18К-21) с линией железной дороги "Волгоград – Камышин" по линии железной дороги в северо-восточном направлении до точки пересечения с автомобильной дорогой А-3 "Иловля – Ольховка – Камышин" (18 ОП РЗ 18А-3), далее по этой автомобильной дороге до точки примыкания к ней полевой дороги (координаты: 49°51'11,05" северной широты, 44°40'09,83" восточной долготы), затем по этой полевой дороге до точки пересечения линии газопровода (координаты: 49°48'27,86" северной широты, 44°42'58,81" восточной долготы).

Восточная граница: от точки пересечения полевой дорогой линии газопровода (координаты: 49°48'27,86" северной широты, 44°42'58,81" восточной долготы) по этой линии газопровода в юго-западном направлении до точки примыкания к другой линии газопровода (координаты: 49°47'28,43" северной широты, 44°37'28,81" восточной долготы), далее по этой линии газопровода в южном направлении до точки пересечения административной границы Ольховского и Дубовского муниципальных районов (координаты: 49°33'28,44" северной широты, 44°38'39,49" восточной долготы).

Южная граница: от точки пересечения линией газопровода административной границы Ольховского и Дубовского муниципальных районов (координаты: 49°33'28,44" северной широты, 44°38'39,49" восточной долготы) по административной границе в западном направлении до точки пересечения автомобильной дорогой К-21 "Зензеватка – Октябрьский – Усть-Погожье – Горная Пролейка" (18 ОП РЗ 18К-21).

Западная граница: от точки пересечения административной границы Ольховского и Дубовского муниципальных районов автомобильной дорогой К-21 "Зензеватка – Октябрьский – Усть-Погожье – Горная Пролейка" (18 ОП РЗ 18К-21) по автомобильной дороге в северном направлении до точки примыкания грунтовой дороги (координаты: 49°43'20,23" северной широты, 44°33'19,10" восточной долготы), далее по грунтовой дороге в северном направлении до точки примыкания к автомобильной дороге К-21 "Зензеватка – Октябрьский – Усть-Погожье – Горная Пролейка" (18 ОП РЗ 18К-21), далее по автомобильной дороге до точки пересечения с линией железной дороги "Волгоград – Камышин".

## 24. Палласовский муниципальный район

### 24.1. Охотничье угодье "Палласовское"

Северная граница: от точки пересечения административной границы Палласовского и Старополтавского муниципальных районов рекой Яма (координаты: 50°19'04,80" северной широты, 46°33'27,17" восточной долготы) в восточном направлении по этой административной границе до точки смежества административных границ Палласовского и Старополтавского муниципальных районов и государственной границы Российской Федерации с Республикой Казахстан (координаты: 50°18'09,82" северной широты, 47°17'58,99" восточной долготы).

Восточная граница: от точки смежества административных границ Палласовского и Старополтавского муниципальных районов и государственной границы Российской Федерации с Республикой Казахстан (координаты: 50°18'09,82" северной широты, 47°17'58,99" восточной долготы) по государственной границе в южном направлении до точки, расположенной восточнее с.Кайсацкое (координаты: 49°44'31,72" северной широты, 46°52'10,76" восточной долготы).

Южная граница: от точки, расположенной на государственной границе Российской Федерации с Республикой Казахстан восточнее с.Кайсацкое (координаты: 49°44'31,72" северной широты, 46°52'10,76" восточной долготы), в западном направлении до населенного пункта, далее от с.Кайсацкое по автомобильной дороге К-14 "Быково – Кайсацкое – Эльтон – Отгонный" (18 ОП РЗ 18К-14) в западном направлении до точки примыкания участка дороги К-9-9 "Подъезд от автомобильной дороги "Иловатка (км 10) – Старая Полтавка – Гмелинка – Палласовка – Николаевск" к поселку Золотари" (18 ОП РЗ 18К-9-9).

Западная граница: от точки примыкания к автомобильной дороге К-14 "Быково – Кайсацкое – Эльтон – Отгонный" (18 ОП РЗ 18К-14) участка дороги К-9-9 "Подъезд от автомобильной дороги "Иловатка (км 10) – Старая Полтавка – Гмелинка – Палласовка – Николаевск" к п.Золотари" (18 ОП РЗ 18К-9-9) по этому участку автомобильной дороги в северном направлении до точки примыкания к автомобильной дороге К-9 "Иловатка (км 10) – Старая Полтавка – Гмелинка – Палласовка – Николаевск" (18 ОП РЗ 18К-9), далее по этой автомобильной дороге в восточном направлении до точки пересечения Палласовского магистрального канала, затем по середине канала в северо-западном направлении до точки пересечения административной границы Палласовского и Николаевского муниципальных районов, далее по административной границе в северном направлении до точки пересечения рекой Яма (координаты: 50°19'04,80" северной широты, 46°33'27,17" восточной долготы).

## 24.2. Палласовское общедоступное охотничье угодье

Северная граница: от точки пересечения административной границы Николаевского и Палласовского муниципальных районов автомобильной дорогой К-9 "Иловатка (км 10) – Старая Полтавка – Гмелинка – Палласовка – Николаевск" (18 ОП РЗ 18К-9) по административной границе до точки пересечения Палласовским магистральным каналом.

Восточная граница: от точки пересечения Палласовским магистральным каналом административной границы Палласовского и Николаевского муниципальных районов по каналу в юго-восточном направлении до точки пересечения автомобильной дорогой К-9 "Иловатка (км 10) – Старая Полтавка – Гмелинка – Палласовка – Николаевск" (18 ОП РЗ 18К-9), далее по автомобильной дороге в западном направлении до точки примыкания участка дороги К-9-9 "Подъезд от автомобильной дороги "Иловатка (км 10) – Старая Полтавка – Гмелинка – Палласовка – Николаевск" к пос.Золотари" (18 ОП РЗ 18К-9-9), затем по этому участку автомобильной дороги в южном направлении до пос.Золотари и точки примыкания к автомобильной дороге К-14 "Быково – Кайсацкое – Эльтон – Отгонный" (18 ОП РЗ 18К-14), далее по этой автомобильной дороге в восточном направлении до точки с координатами 49°44'14,03" северной широты, 46°49'49,01" восточной долготы, затем от населенного пункта в северо-восточном направлении по автомобильной дороге до точки с координатами 49°44'31,97" северной широты, 46°52'15,36" восточной долготы, расположенной на государственной границе Российской Федерации с Республикой Казахстан, далее в южном направлении по государственной границе до точки с координатами 48°48'21,17" северной широты, 46°41'50,21" восточной долготы.

Южная граница: от точки, расположенной на государственной границе Российской Федерации с Республикой Казахстан (координаты: 48°48'21,17" северной широты, 46°41'50,21" восточной долготы), в западном направлении через точку с координатами 48°48'24,11" северной широты, 46°33'02,39" восточной долготы до точки с координатами 48°48'30,93" северной широты, 46°30'00,34" восточной долготы.

Западная граница: от точки с координатами 48°48'30,93" северной широты, 46°30'00,34" восточной долготы в северном направлении через точки с координатами: 49°07'43,58" северной широты, 46°29'28,86" восточной долготы; 49°20'25,42" северной широты, 46°30'08,41" восточной долготы; 49°35'57,12" северной широты, 46°30'03,46" восточной долготы; 49°36'48,38" северной широты, 46°19'25,71" восточной долготы; 49°37'42,82" северной широты, 46°10'02,11" восточной долготы до точки с координатами 49°37'55,63" северной широты, 46°03'01,88" восточной долготы, расположенной на административной границе Палласовского и Быковского муниципальных районов,

далее по административной границе Палласовского и Быковского, затем Палласовского и Николаевского муниципальных районов до точки пересечения автомобильной дорогой К-9 "Иловатка (км 10) – Старая Полтавка – Гмелинка – Палласовка – Николаевск" (18 ОП РЗ 18К-9).

## 25. Руднянский муниципальный район

### 25.1. Охотничье угодье "Лопуховское"

Северная граница: от точки пересечения административной границы Руднянского и Еланского муниципальных районов рекой Терса (координаты: 50°51'20,26" северной широты, 44°02'11,29" восточной долготы) по середине реки до точки пересечения автомобильной дорогой К-29 "Рудня – Даниловка" (18 ОП РЗ 18К-29).

Восточная граница: от точки пересечения реки Терса автомобильной дорогой К-29 "Рудня – Даниловка" (18 ОП РЗ 18К-29) по этой автомобильной дороге в юго-западном направлении до с.Ушинка, далее по южной окраине населенного пункта до точки, расположенной на середине русла реки Медведица и административной границе Руднянского и Котовского муниципальных районов, до места впадения в реку Медведица реки Бурлук и точки смежества административных границ Даниловского, Руднянского и Котовского муниципальных районов (координаты: 50°33'20,99" северной широты, 44°28'10,30" восточной долготы).

Южная граница: от места впадения в реку Медведица реки Бурлук и точки смежества административных границ Руднянского, Даниловского и Котовского муниципальных районов (координаты: 50°33'20,99" северной широты, 44°28'10,30" восточной долготы) по административной границе в западном направлении до точки смежества административных границ Даниловского, Руднянского и Еланского муниципальных районов (координаты: 50°43'36,21" северной широты, 44°01'42,34" восточной долготы).

Западная граница: от точки смежества административных границ Даниловского, Руднянского и Еланского муниципальных районов (координаты: 50°43'36,21" северной широты, 44°01'42,34" восточной долготы) по административной границе в северном направлении до точки пересечения административной границы Руднянского и Еланского муниципальных районов рекой Терса (координаты: 50°51'20,26" северной широты, 44°02'11,29" восточной долготы).

### 25.2. Охотничье угодье "Митякинское"

Северная граница: от точки пересечения реки Терса автомобильной дорогой К-29 "Рудня – Даниловка" (18 ОП РЗ 18К-29) по середине реки до точки пересечения административной границы Руднянского и Жирновского муниципальных районов и места впадения реки Терса в реку Медведица (координаты: 50°45'32,10" северной широты, 44°39'46,62" восточной долготы).

Восточная граница: от точки пересечения рекой Терса административной границы Руднянского и Жирновского муниципальных районов и места впадения реки Терса в реку Медведица (координаты: 50°45'32,10" северной широты, 44°39'46,62" восточной долготы) по середине реки до точки, расположенной на середине реки Медведица севернее с.Фоменково (координаты: 50°40'01,66" северной широты, 44°39'29,47" восточной долготы).

Южная граница: от точки, расположенной на середине реки Медведица севернее с.Фоменково (координаты: 50°40'01,66" северной широты, 44°39'29,47" восточной долготы), в западном направлении по середине реки до точки, расположенной на середине русла реки Медведица восточнее с.Ушинка (координаты: 50°38'24,60" северной широты, 44°30'38,89" восточной долготы).

Западная граница: от с.Ушинка по автомобильной дороге К-29 "Рудня – Даниловка" (18 ОП РЗ 18К-29) в северо-восточном направлении до точки пересечения реки Терса.

### 25.3. Охотничье угодье "Руднянское"

Северная граница: от точки пересечения административной границы Руднянского и Еланского муниципальных районов рекой Егоровка (координаты: 51°00'22,92" северной широты, 44°12'49,11" восточной долготы) по середине реки до точки пересечения автомобильной дорогой Н-104 "Садовый – Лемешкино – ж.-д.ст.Матышево" (18 ОП МЗ 18Н-104), далее по этой автомобильной дороге до с.Лемешкино, затем от населенного пункта по грунтовой дороге в восточном направлении до точки пересечения административной границы Руднянского и Жирновского муниципальных районов (координаты: 51°00'35,51" северной широты, 44°29'55,44" восточной долготы).

Восточная граница: от точки пересечения грунтовой дорогой административной границы Руднянского и Жирновского муниципальных районов (координаты: 51°00'35,51" северной широты, 44°29'55,44" восточной долготы) по административной границе в южном направлении до точки впадения реки Терса в реку Медведица у с.Терсинка (координаты: 50°45'32,10" северной широты, 44°39'46,62" восточной долготы).

Южная граница: от точки впадения реки Терса в реку Медведица у с.Терсинка (координаты: 50°45'32,10" северной широты, 44°39'46,62" восточной долготы) по середине реки Терса в западном направлении до точки пересечения административной границы Руднянского и Еланского муниципальных районов (координаты: 50°51'28,74" северной широты, 44°04'44,02" восточной долготы).

Западная граница: от точки пересечения административной границы Руднянского и Еланского муниципальных районов рекой Терса (координаты: 50°51'28,74" северной широты, 44°04'44,02" восточной долготы) по административной границе в северном направлении до точки пересечения рекой Егоровка (координаты: 51°00'22,92" северной широты, 44°12'49,11" восточной долготы).

#### 25.4. Руднянское общедоступное охотничье угодье

Северная граница: от точки смежества административных границ Руднянского, Еланского и Жирновского муниципальных районов (координаты: 51°02'47,88" северной широты, 44°12'49,59" восточной долготы) по административной границе в северо-восточном направлении до точки пересечения административной границы Руднянского и Жирновского муниципальных районов рекой Щелкан (координаты: 51°05'07,50" северной широты, 44°28'35,49" восточной долготы).

Восточная граница: от точки пересечения административной границы Руднянского и Жирновского муниципальных районов рекой Щелкан (координаты: 51°05'07,50" северной широты, 44°28'35,49" восточной долготы) по административной границе в южном направлении до точки пересечения грунтовой дорогой (координаты: 51°00'35,51" северной широты, 44°29'55,44" восточной долготы).

Южная граница: от точки пересечения грунтовой дорогой административной границы Руднянского и Жирновского муниципальных районов (координаты: 51°00'35,51" северной широты, 44°29'55,44" восточной долготы) по грунтовой дороге в западном направлении до с.Лемешкино, далее от населенного пункта по автомобильной дороге Н-104 "Садовый – Лемешкино – ж.-д.ст.Матышево" (18 ОП МЗ 18Н-104) в западном направлении до точки пересечения реки Егоровка, далее по середине реки до точки пересечения административной границы Руднянского и Еланского муниципальных районов (координаты: 51°00'22,92" северной широты, 44°12'49,11" восточной долготы).

Западная граница: от точки пересечения административной границы Руднянского и Еланского муниципальных районов рекой Егоровка (координаты: 51°00'22,92" северной широты, 44°12'49,11" восточной долготы) по административной границе в северном направлении до точки смежества административных границ Руднянского, Еланского и Жирновского муниципальных районов (координаты: 51°02'47,88" северной широты, 44°12'49,59" восточной долготы).

#### 26. Светлоярский муниципальный район

##### 26.1. Охотничье угодье "Приволжское"

Северная граница: от с.Червленого по линии железной дороги "Ростов-на-Дону – Сальск – Котельниково – Волгоград" до точки пересечения границ земель Волгограда, далее по границе земель Волгограда в восточном направлении до точки пересечения автомобильной дорогой М-6 (Р-22) "Подъезд к г.Элисте от М-6 (Р-22) "Каспий".

Восточная граница: от точки пересечения границ земель Волгограда автомобильной дорогой М-6 (Р-22) "Подъезд к г.Элисте от М-6 (Р-22) "Каспий" по этой автомобильной дороге в юго-восточном направлении до точки пересечения административной границы Светлоярского муниципального района Волгоградской области и Малодербетовского муниципального района Республики Калмыкия.

Южная граница: от точки пересечения автомобильной дорогой М-6 (Р-22) "Подъезд к г.Элисте от М-6 (Р-22) "Каспий" административной границы Светлоярского муниципального района Волгоградской области и Малодербетовского муниципального района Республики Калмыкия по административной границе в западном направлении до точки пересечения административной границы Светлоярского и Октябрьского муниципальных районов автомобильной дорогой К-1 "Автомобильная дорога "Волгоград – Октябрьский – Котельниково – Зимовники – Сальск" (в границах Волгоградской области) (18 ОП РЗ 18К-1).

Западная граница: от точки пересечения административной границы Светлоярского и Октябрьского муниципальных районов автомобильной дорогой К-1 "Автомобильная дорога "Волгоград – Октябрьский – Котельниково – Зимовники – Сальск" (в границах Волгоградской области) (18 ОП РЗ 18К-1) по автомобильной дороге в северо-восточном направлении до с.Червленого.

## 26.2. Охотничье угодье "Светлоярское"

Северная граница: от точки пересечения рекой Волгой границы Волгоградской и Астраханской областей (координаты:  $48^{\circ}27'20''$  северной широты,  $45^{\circ}04'01''$  восточной долготы) по правому берегу реки Волги вверх по течению до границы Волгограда, далее по границе Волгограда на запад до автодороги "Волгоград – Элиста".

Западная граница: от места выхода автодороги "Волгоград – Элиста" из Волгограда по этой автодороге в южном направлении до с.Цаца.

Юго-восточная граница: от с.Цаца по грунтовой дороге в восточном направлении до грейдера возле канала Р-1, далее по этому грейдеру в северном направлении, затем в восточном направлении до бетонированной дороги "Светлый Яр – Трудолюбие", далее по бетонированной дороге в северном направлении до автотрассы "Волгоград – Астрахань", затем по автотрассе в восточном направлении до границы Волгоградской и Астраханской областей (координаты:  $48^{\circ}25'37''$  северной широты,  $45^{\circ}03'22''$  восточной долготы), далее по границе в северном направлении через точку с координатами  $48^{\circ}26'59''$  северной широты,  $45^{\circ}04'57''$  восточной долготы до реки Волги (координаты:  $48^{\circ}27'20''$  северной широты,  $45^{\circ}04'01''$  восточной долготы).

### 26.3. Охотничье угодье "Трудолюбинское"

Северная граница: от места примыкания к автодороге "Волгоград – Астрахань" бетонированной дороги "Светлый Яр – Трудолюбие" по автодороге "Волгоград – Астрахань" в восточном направлении до границы Волгоградской и Астраханской областей (координаты: 48°25'30" северной широты, 45°00'51" восточной долготы).

Юго-восточная граница: от места пересечения автодорогой "Волгоград – Астрахань" границы Волгоградской и Астраханской областей (координаты: 48°25'30" северной широты, 45°00'51" восточной долготы) по границе Волгоградской и Астраханской областей в южном направлении через точки с координатами 48°21'26" северной широты, 45°01'32" восточной долготы; 48°21'34" северной широты, 44°59'29" восточной долготы; 48°17'35" северной широты, 44°58'55" восточной долготы, далее по границе Волгоградской области с Республикой Калмыкия в юго-западном направлении через точки с координатами 48°13'29" северной широты, 44°54'46" восточной долготы; 48°12'12" северной широты, 44°54'53" восточной долготы; 48°11'22" северной широты, 44°55'54" восточной долготы; 48°07'08" северной широты, 44°55'12" восточной долготы; 48°03'04" северной широты, 44°48'32" восточной долготы, далее в северо-западном направлении до пересечения с автодорогой "Волгоград – Элиста" (координаты: 48°04'55" северной широты, 44°40'51" восточной долготы).

Западная граница: от места пересечения автодорогой "Волгоград – Элиста" границы Волгоградской области с Республикой Калмыкия (координаты: 48°04'55" северной широты, 44°40'51" восточной долготы) на север по автотрассе "Волгоград – Элиста" до с.Цаца, далее по грунтовой дороге в восточном направлении до грейдера возле канала Р-1, затем по этому грейдеру на север, далее на восток до бетонированной дороги "Светлый Яр – Трудолюбие", затем по этой бетонированной дороге в северном направлении до автотрассы "Волгоград – Астрахань".

### 26.4. Светлоярское общедоступное охотничье угодье

Северная граница: от точки пересечения административной границы Светлоярского и Калачевского муниципальных районов рекой Донская Царица (координаты: 48°21'42,41" северной широты, 43°58'25,59" восточной долготы) в северо-восточном направлении до точки пересечения административной границы автомобильной дорогой К-15 "Червленое – Калач-на-Дону" (до автомобильной дороги М-21 "Волгоград – Каменск-Шахтинский") (18 ОП РЗ 18К-15), далее по этой автомобильной дороге в восточном направлении до с.Червленого и автомобильной дороги К-1 "Волгоград – Октябрьский – Котельниково – Зимовники – Сальск" (в границах Волгоградской области) (18 ОП РЗ 18К-1).

Восточная граница: от с.Червленого по автомобильной дороге К-1 "Волгоград – Октябрьский – Котельниково – Зимовники – Сальск" (в границах Волгоградской области) (18 ОП РЗ 18К-1) в южном направлении до точки пересечения административной границы Светлоярского и Октябрьского муниципальных районов.

Южная граница: от точки пересечения административной границы Светлоярского и Октябрьского муниципальных районов автомобильной дорогой К-1 "Волгоград – Октябрьский – Котельниково – Зимовники – Сальск" (в границах Волгоградской области) (18 ОП РЗ 18К-1) по административной границе в западном направлении до точки смежества административных границ Светлоярского, Калачевского и Октябрьского муниципальных районов (координаты: 48°12'33,14" северной широты, 43°51'30,77" восточной долготы).

Западная граница: от точки смежества административных границ Светлоярского, Калачевского и Октябрьского муниципальных районов (координаты: 48°12'33,14" северной широты, 43°51'30,77" восточной долготы) в северо-восточном направлении до точки пересечения административной границы Светлоярского и Калачевского муниципальных районов рекой Донская Царица (координаты: 48°21'42,41" северной широты, 43°58'25,59" восточной долготы).

## 27. Серафимовичский муниципальный район

### 27.1. Охотничье угодье "Большовское"

Северная граница: от точки смежества административных границ Серафимовичского и Кумылженского муниципальных районов Волгоградской области и Шолоховского муниципального района Ростовской области и точки пересечения этих административных границ рекой Дон (координаты: 49°35'29,61" северной широты, 42°07'43,12" восточной долготы) по середине русла реки Дон и административной границе Серафимовичского и Кумылженского муниципальных районов до точки на середине русла реки Дон и административной границе Серафимовичского и Кумылженского муниципальных районов напротив точки впадения в реку Дон балки Избушной (координаты: 49°34'27,65" северной широты, 42°25'56,79" восточной долготы).

Восточная граница: от точки на середине русла реки Дон напротив точки впадения в реку Дон балки Избушной (координаты: 49°34'27,65" северной широты, 42°25'56,79" восточной долготы) по тальвегу балки до точки пересечения автомобильной дорогой Н-112 "Рыбный – Усть-Хоперская – Зимовной" (18 ОП МЗ 18Н-112), далее по этой автомобильной дороге до точки примыкания к участку дороги "Подъезд от автомобильной дороги "Михайловка (км 15) – Серафимович – Суровикино (км 77+300)" – Большой – Пронин – до границы Ростовской области" к ст-це Усть-Хоперская" (18 ОП РЗ 18К-18-1), далее по этому участку автодороги

в южном направлении до точки примыкания к автомобильной дороге К-18 "Михайловка (км 15) – Серафимович – Суровикино (км 77+300)" – Большой – Пронин – до границы Ростовской области" (18 ОП РЗ 18К-18), затем по этой автодороге в южном направлении до точки пересечения административной границы Серафимовичского муниципального района Волгоградской области и Советского муниципального района Ростовской области.

Южная граница: от точки пересечения автомобильной дорогой К-18 "Михайловка (км 15) – Серафимович – Суровикино (км 77+300)" – Большой – Пронин – до границы Ростовской области" (18 ОП РЗ 18К-18) административной границы Серафимовичского муниципального района Волгоградской области и Советского муниципального района Ростовской области по административной границе в западном направлении до точки поворота на север (координаты: 49°07'55,01" северной широты, 42°01'48,63" восточной долготы).

Западная граница: от точки поворота административной границы Серафимовичского муниципального района Волгоградской области и Советского муниципального района Ростовской области на север (координаты: 49°07'55,01" северной широты, 42°01'48,63" восточной долготы) по административной границе в северном направлении, затем по административной границе Серафимовичского муниципального района Волгоградской области и Боковского муниципального района Ростовской области, затем Серафимовичского муниципального района Волгоградской области и Шолоховского муниципального района Ростовской области до точки смежества административных границ Серафимовичского и Кумылженского муниципальных районов Волгоградской области и Шолоховского муниципального района Ростовской области и точки пересечения этих административных границ рекой Дон (координаты: 49°35'29,61" северной широты, 42°07'43,12" восточной долготы).

## 27.2. Охотничье угодье "Медведицкое"

Северо-западная граница: от устья реки Медведица вверх по течению до устья реки Арчеда (координаты: 49°52'33" северной широты, 43°09'23" восточной долготы).

Восточная граница: от устья реки Арчеда (координаты: 49°52'33" северной широты, 43°09'23" восточной долготы) вверх по течению до административной границы Фроловского муниципального района (координаты: 49°47'14" северной широты, 43°14'11" восточной долготы), далее по границе Серафимовичского и Фроловского муниципальных районов в юго-восточном направлении до грунтовой дороги "Ветютнев – Ендовский" (координаты: 49°41'08" северной широты, 43°19'27" восточной долготы), затем по этой дороге в юго-западном направлении через точки с координатами 49°39'50" северной широты, 43°14'23" восточной долготы; 49°36'21" северной широты, 43°12'08" восточной долготы до х.Ендовский (координаты: 49°38'29" северной широты, 43°03'27" восточной долготы).

Южная граница: от х.Ендовский (координаты: 49°38'29" северной широты, 43°03'27" восточной долготы) по асфальтированной дороге в южном направлении до х.Клетско-Почтовский, далее по грунтовой дороге в западном направлении до х.Отрожки, затем по грунтовой дороге в юго-западном направлении до х.Угольский, далее на запад до реки Дон (координаты: 49°32'03" северной широты, 42°48'19" восточной долготы), затем вверх по течению реки Дон до устья реки Медведица.

### 27.3. Охотничье угодье "Серафимовичское"

Северная граница: от точки на середине русла реки Дон и административной границе Серафимовичского и Кумылженского муниципальных районов напротив точки впадения в реку Дон балки Избушной (координаты: 49°34'27,65" северной широты, 42°25'56,79" восточной долготы) по середине русла реки Дон и административной границе Серафимовичского и Кумылженского муниципальных районов до точки на середине русла реки Дон (координаты: 49°32'03,11" северной широты, 42°48'03,96" восточной долготы).

Восточная граница: от точки на середине русла реки Дон (координаты: 49°32'03,11" северной широты, 42°48'03,96" восточной долготы) по середине русла реки Дон до точки пересечения административной границы Серафимовичского и Клетского муниципальных районов (координаты: 49°27'54,39" северной широты, 42°49'43,25" восточной долготы), далее по этой административной границе в южном направлении до точки поворота на запад в районе балки Соленая (координаты: 49°19'40,69" северной широты, 42°46'07,10" восточной долготы).

Южная граница: от точки поворота административной границы Серафимовичского и Клетского муниципальных районов на запад в районе балки Соленая (координаты: 49°19'40,69" северной широты, 42°46'07,10" восточной долготы) по этой административной границе в западном направлении до точки пересечения автомобильной дорогой "х.Жирковский – х.Коротовский", далее по этой дороге в северном направлении до точки примыкания к участку дороги К-18-5 "Подъезд от автомобильной дороги "Михайловка (км 15) – Серафимович – Суровикино (км 77+300)" – Большой – Пронин – до границы Ростовской области" к х.Среднецарицынский" (18 ОП РЗ 18К-18-5), затем по этой дороге в западном направлении до точки примыкания грунтовой дороги (координаты: 49°19'05,65" северной широты, 42°28'39,62" восточной долготы), далее по грунтовой дороге в западном направлении через точки с координатами: 49°19'49,55" северной широты, 42°26'24,29" восточной долготы; 49°19'17,33" северной широты, 42°23'51,64" восточной долготы; 49°19'47,94" северной широты, 42°21'11,59" восточной долготы

до точки примыкания к автомобильной дороге К-18 "Михайловка (км 15) – Серафимович – Суровикино (км 77+300)" – Большой – Пронин – до границы Ростовской области" (18 ОП РЗ 18К-18) (координаты: 49°20'33,44" северной широты, 42°19'02,43" восточной долготы).

Западная граница: от точки примыкания грунтовой дороги к автомобильной дороге К-18 "Михайловка (км 15) – Серафимович – Суровикино (км 77+300)" – Большой – Пронин – до границы Ростовской области" (18 ОП РЗ 18К-18) (координаты: 49°20'33,44" северной широты, 42°19'02,43" восточной долготы) по этой автомобильной дороге в северном направлении до точки примыкания участка дороги "Подъезд от автомобильной дороги "Михайловка (км 15) – Серафимович – Суровикино (км 77+300)" – Большой – Пронин – до границы Ростовской области" к ст-це Усть-Хоперская" (18 ОП РЗ 18К-18-1), далее по этому участку автомобильной дороги до точки примыкания автомобильной дороги Н-112 "Рыбный – Усть-Хоперская – Зимовной" (18 ОП МЗ 18Н-112), затем по этой дороге до точки пересечения балки Избушной, далее по тальвегу балки до точки на середине русла реки Дон (координаты: 49°34'27,65" северной широты, 42°25'56,79" восточной долготы).

#### 27.4. Охотничье угодье "Среднедонское"

Северная граница: от точки на середине русла реки Дон (координаты: 49°32'03,11" северной широты, 42°48'03,96" восточной долготы) по прямой на запад до точки на береговой линии реки Дон (координаты: 49°32'04,92" северной широты, 42°48'15,71" восточной долготы) далее по автодороге с покрытием в северо-восточном направлении до х.Отрожки, затем от населенного пункта по автомобильной дороге Н-111 "Михайловка (км 15) – Серафимович – Суровикино (км 20)" – Отрожки" (18 ОП МЗ 18Н-111) до точки примыкания грунтовой дороги (координаты: 49°36'57,46" северной широты, 43°02'50,09" восточной долготы), далее по грунтовой дороге в юго-восточном направлении до точки поворота на северо-восток (координаты: 49°36'12,61" северной широты, 43°06'51,10" восточной долготы), затем по грунтовой дороге в северо-восточном направлении до точки поворота на юго-восток (координаты: 49°37'14,28" северной широты, 43°07'17,06" восточной долготы), далее по грунтовой дороге до точки поворота на северо-восток (координаты: 49°36'20,42" северной широты, 43°12'14,46" восточной долготы).

Восточная граница: от точки поворота грунтовой дороги на северо-восток (координаты: 49°36'20,42" северной широты, 43°12'14,46" восточной долготы) по грунтовой дороге в юго-западном направлении до точки поворота на юго-восток (координаты: 49°32'49,35" северной широты, 43°09'09,43" восточной долготы), далее в южном направлении через точку с координатами 49°29'08,68" северной широты, 43°12'07,40" восточной долготы до точки на северной окраине х.Козинковского (координаты: 49°23'02,17" северной широты, 43°14'07,29" восточной долготы),

затем от населенного пункта на юг до точки на береговой линии реки Дон (координаты: 49°22'06,24" северной широты, 43°14'16,25" восточной долготы), далее от этой точки по прямой на юг до точки, расположенной на середине реки Дон и административной границе Серафимовичского и Клетского муниципальных районов (координаты: 49°22'03,02" северной широты, 43°14'18,11" восточной долготы).

Южная граница: от точки, расположенной на середине реки Дон и административной границе Серафимовичского и Клетского муниципальных районов (координаты: 49°22'03,02" северной широты, 43°14'18,11" восточной долготы), по административной границе в северо-западном направлении до точки пересечения рекой Дон (координаты: 49°27'54,39" северной широты, 42°49'43,25" восточной долготы).

Западная граница: от точки пересечения рекой Дон административной границы Серафимовичского и Клетского муниципальных районов (координаты: 49°27'54,39" северной широты, 42°49'43,25" восточной долготы) по середине реки Дон до точки с координатами 49°32'03,11" северной широты, 42°48'03,96" восточной долготы.

#### 27.5. Серафимовичское общедоступное охотничье угодье

Северная граница: от точки примыкания грунтовой дороги к автомобильной дороге К-18 "Михайловка (км 15) – Серафимович – Суровикино (км 77+300)" – Большой – Пронин – до границы Ростовской области" (18 ОП РЗ 18К-18) (координаты: 49°20'33,44" северной широты, 42°19'02,43" восточной долготы) по грунтовой дороге в восточном направлении через точки с координатами: 49°19'47,94" северной широты, 42°21'11,59" восточной долготы; 49°19'17,33" северной широты, 42°23'51,64" восточной долготы; 49°19'49,55" северной широты, 42°26'24,29" восточной долготы до точки примыкания к участку дороги К-18-5 "Подъезд от автомобильной дороги "Михайловка (км 15) – Серафимович – Суровикино (км 77+300)" – Большой – Пронин – до границы Ростовской области" к х.Среднецарицынский" (18 ОП РЗ 18К-18-5) (координаты: 49°19'05,65" северной широты, 42°28'39,62" восточной долготы), далее по этой дороге до точки примыкания автомобильной дороги "х.Жирковский – х.Коротовский", затем по автомобильной дороге "х.Жирковский – х.Коротовский" до точки пересечения административной границы Серафимовичского и Клетского муниципальных районов.

Восточная граница: от точки пересечения административной границы Серафимовичского и Клетского муниципальных районов автомобильной дорогой "х.Жирковский – х.Коротовский" по административной границе в южном направлении до точки смежества административных границ Серафимовичского и Клетского муниципальных районов Волгоградской области и Советского муниципального района Ростовской области (координаты: 49°06'35,27" северной широты, 42°22'54,44" восточной долготы).

Южная граница: от точки смежества административных границ Серафимовичского и Клетского муниципальных районов Волгоградской области и Советского муниципального района Ростовской области (координаты:  $49^{\circ}06'35,27''$  северной широты,  $42^{\circ}22'54,44''$  восточной долготы) по административной границе Серафимовичского муниципального района Волгоградской области и Советского муниципального района Ростовской области в западном направлении до точки пересечения автомобильной дорогой К-18 "Михайловка (км 15) – Серафимович – Сурувикино (км 77+300)" – Большой – Пронин – до границы Ростовской области" (18 ОП РЗ 18К-18).

Западная граница: от точки пересечения автомобильной дорогой К-18 "Михайловка (км 15) – Серафимович – Сурувикино (км 77+300)" – Большой – Пронин – до границы Ростовской области" (18 ОП РЗ 18К-18) административной границы Серафимовичского муниципального района Волгоградской области и Советского муниципального района Ростовской области по автомобильной дороге в северо-восточном направлении до точки примыкания грунтовой дороги (координаты:  $49^{\circ}20'33,44''$  северной широты,  $42^{\circ}19'02,43''$  восточной долготы).

## 28. Среднеахтубинский муниципальный район

### 28.1. Охотничье угодье "Заволжское"

Северная граница: от с.Рахинка по асфальтированной дороге до автодороги "Волгоград – Энгельс", затем по этой автодороге на север до административной границы Среднеахтубинского и Быковского муниципальных районов (координаты:  $49^{\circ}08'00,50''$  северной широты,  $45^{\circ}06'01,50''$  восточной долготы), далее по административной границе в восточном направлении через точки с координатами  $49^{\circ}08'47''$  северной широты,  $45^{\circ}08'27''$  восточной долготы;  $49^{\circ}08'35''$  северной широты,  $45^{\circ}13'35''$  восточной долготы;  $49^{\circ}07'36''$  северной широты,  $45^{\circ}13'55''$  восточной долготы, затем до оросительного канала (координаты:  $49^{\circ}07'06''$  северной широты,  $45^{\circ}17'27''$  восточной долготы), далее по оросительному каналу на юг до пос.Красный Октябрь.

Юго-восточная граница: от пос.Красный Октябрь по асфальтированной дороге "Красный Октябрь – Коммунар – Ленинск" (18 ОП МЗ 18Н-71) на юг через пос.Коммунар до г.Ленинска, далее по железной дороге на запад до железнодорожного переезда на пос.Красный Октябрь, затем по асфальтированной дороге на юго-запад до с.Заплавного, далее вверх по течению реки Ахтуба до г.Волжского, затем в северном направлении по границе г.Волжского до Волгоградского водохранилища.

Западная граница: от места выхода северной границы г.Волжского к Волгоградскому водохранилищу на север по берегу водохранилища до с.Рахинка.

## 28.2. Охотничье угодье "Среднеахтубинское"

Северная граница: от точки примыкания участка автомобильной дороги К-2-2 "Подъезд от автомобильной дороги "Волгоград – Краснослободск – Средняя Ахтуба" к х.Вязовка" (18 ОП РЗ 18К-2-2) к автомобильной дороге К-2 "Волгоград – Краснослободск – Средняя Ахтуба" (18 ОП РЗ 18К-2) по этой автомобильной дороге до моста 18 ОП РЗ 18К-2 III-т.к. через реку Ахтуба, расположенного западнее р.п.Средняя Ахтуба, далее по середине реки до точки, расположенной напротив места впадения ерика Старая Ахтуба в реку Ахтуба (координаты: 48°40'35,39" северной широты, 44°58'06,52" восточной долготы).

Восточная граница: от точки, расположенной напротив места впадения ерика Старая Ахтуба в реку Ахтуба (координаты: 48°40'35,39" северной широты, 44°58'06,52" восточной долготы), по середине ерика до точки, расположенной на берегу ерика Старая Ахтуба (координаты: 48°39'32,25" северной широты, 44°57'29,38" восточной долготы), далее по полевой дороге в южном направлении через точки с координатами 48°38'51,63" северной широты, 44°57'48,24" восточной долготы; 48°38'48,56" северной широты, 44°58'08,94" восточной долготы; 48°38'16,00" северной широты, 44°58'03,53" восточной долготы; 48°38'11,00" северной широты, 44°57'47,31" восточной долготы; 48°37'58,23" северной широты, 44°57'45,15" восточной долготы; 48°37'47,72" северной широты, 44°57'22,44" восточной долготы; 48°37'14,53" северной широты, 44°57'00,50" восточной долготы; 48°36'50,22" северной широты, 44°55'53,76" восточной долготы; 48°36'28,67" северной широты, 44°54'18,43" восточной долготы; 48°36'19,47" северной широты, 44°54'29,56" восточной долготы; 48°36'12,02" северной широты, 44°54'20,91" восточной долготы до точки, расположенной на середине ерика Шумроватый (координаты: 48°35'53,83" северной широты, 44°54'32,65" восточной долготы), затем по середине ерика до точки впадения в ерик Булгаков (координаты: 48°34'18,68" северной широты, 44°56'23,73" восточной долготы).

Южная граница: от точки впадения ерика Шумроватый в ерик Булгаков (координаты: 48°34'18,68" северной широты, 44°56'23,73" восточной долготы) по ерику Булгаков в западном направлении до точки слияния с ериком Лещев, далее по этому ерику до точки слияния с ериком Каширин, затем по ерику Каширин до точки впадения ерика Сухой Каширин (координаты: 48°33'49,18" северной широты, 44°49'32,60" восточной долготы), далее по ерику Сухой Каширин до точки, расположенной на середине ерика (координаты: 48°32'58,62" северной широты, 44°48'36,05" восточной долготы), затем от этой точки до х.Репино, далее от населенного пункта по середине ерика Репин в северо-западном направлении до точки, расположенной на берегу ерика Репин (координаты: 48°34'33,47" северной широты, 44°44'59,00" восточной долготы), затем в западном и далее

в северном направлении через точки с координатами: 48°34'32,96" северной широты, 44°44'38,61" восточной долготы, 48°34'39,09" северной широты, 44°44'27,17" восточной долготы до точки, расположенной на середине ерика Песчаный (координаты: 48°34'48,50" северной широты, 44°44'31,38" восточной долготы), затем по середине ерика до точки впадения в озеро Кочковатое (координаты: 48°35'07,38" северной широты, 44°44'34,36" восточной долготы), далее по южной и западной береговым линиям озера до полевой дороги и точки с координатами 48°35'29,07" северной широты, 44°43'46,39" восточной долготы, затем по полевой дороге до точки примыкания к автомобильной дороге Н-119 "Волгоград – Краснослободск – Средняя Ахтуба (км 6)" – Клетский – Репино" (18 ОП МЗ 18Н-119) (координаты: 48°35'37,19" северной широты, 44°42'33,54" восточной долготы).

Западная граница: от точки примыкания полевой дороги к автомобильной дороге Н-119 "Волгоград – Краснослободск – Средняя Ахтуба (км 6)" – Клетский – Репино" (18 ОП МЗ 18Н-119) (координаты: 48°35'37,19" северной широты, 44°42'33,54" восточной долготы) по этой дороге в северном направлении до дамбы (координаты: 48°39'01,97" северной широты, 44°42'17,18" восточной долготы), затем в восточном направлении по дамбе до пос.Великий Октябрь, далее от населенного пункта по участку автомобильной дороги К-2-2 "Подъезд от автомобильной дороги "Волгоград – Краснослободск – Средняя Ахтуба" к х.Вязовка" (18 ОП РЗ 18К-2-2) до точки примыкания к автомобильной дороге К-2 "Волгоград – Краснослободск – Средняя Ахтуба" (18 ОП РЗ 18К-2).

### 28.3. Среднеахтубинское общедоступное охотничье угодье

Северо-восточная граница: от точки, расположенной на линии железной дороги (координаты: 48°49'40,94" северной широты, 44°39'55,94" восточной долготы), по линии железной дороги до железнодорожного моста и Нижнего подходного канала к шлюзам, далее по середине канала до реки Ахтуба, затем вверх по середине реки до моста 18 ОП РЗ 18К-2 III-т.к. через реку Ахтуба, расположенного западнее р.п.Средняя Ахтуба.

Юго-восточная граница: от моста 18 ОП РЗ 18К-2 III-т.к. через реку Ахтуба, расположенного западнее р.п.Средняя Ахтуба, по автомобильной дороге К-2 "Волгоград – Краснослободск – Средняя Ахтуба" (18 ОП РЗ 18К-2) до точки примыкания к этой автомобильной дороге участка автомобильной дороги К-2-2 "Подъезд от автомобильной дороги "Волгоград – Краснослободск – Средняя Ахтуба" к х.Вязовка" (18 ОП РЗ 18К-2-2), далее по участку автомобильной дороги в юго-восточном направлении через дамбу до пос.Великий Октябрь, затем по автомобильной дороге Н-119 "Волгоград – Краснослободск – Средняя Ахтуба (км 6)" – Клетский – Репино" (18 ОП МЗ 18Н-119) до х.Клетского.

Южная граница: от х.Клетского по автомобильной дороге Н-120 "Клетский – Тумак – Ямы" (18 ОП МЗ 18Н-120) до х.Тумак, далее от населенного пункта в южном направлении до острова Голодного (координаты: 48°36'45,53" северной широты, 44°37'37,74" восточной долготы), затем в западном направлении до точки, расположенной на береговой линии протоки Воложка-Куропатка (координаты: 48°36'43,41" северной широты, 44°37'30,44" восточной долготы), и точки пересечения протокой Воложка-Куропатка административной границы Среднеахтубинского муниципального района и земель Волгограда, далее по административной границе и середине русла протоки Воложка-Куропатка до точки впадения протоки Воложка-Куропатка в реку Волга.

Западная граница: от точки впадения протоки Воложка-Куропатка в реку Волга по середине реки до точки, расположенной на линии железной дороги (координаты: 48°49'40,94" северной широты, 44°39'55,94" восточной долготы).

## 29. Старополтавский муниципальный район

### 29.1. Охотничье угодье "Верхнеерусланское"

Северная граница: от точки пересечения административной границы Старополтавского муниципального района Волгоградской области и Ровенского муниципального района Саратовской области балкой Камышеваха (координаты: 50°31'35,21" северной широты, 46°03'43,54" восточной долготы) по административной границе в восточном направлении до точки пересечения рекой Еруслан, далее в северном направлении до точки смежества административных границ Старополтавского муниципального района Волгоградской области, Ровенского и Краснокутского муниципальных районов Саратовской области, затем в юго-восточном направлении по административной границе до точки пересечения административной границы Старополтавского муниципального района Волгоградской области и Краснокутского муниципального района Саратовской области рекой Солёная Куба (координаты: 50°34'33,56" северной широты, 46°48'08,64" восточной долготы).

Восточная граница: от точки пересечения административной границы Старополтавского муниципального района Волгоградской области и Краснокутского муниципального района Саратовской области рекой Солёная Куба (координаты: 50°34'33,56" северной широты, 46°48'08,64" восточной долготы) по середине реки до точки пересечения автомобильной дорогой К-9 "Иловатка (км 10) – Старая Полтавка – Гмелинка – Палласовка – Николаевск" (18 ОП РЗ 18К-9), далее в юго-восточном направлении по этой дороге до точки примыкания автомобильной дороги Н-126 "Кано – Суетиновка – Посевной – Новый Тихонов" (18 ОП МЗ 18Н-126), затем по этой автомобильной дороге

до с.Суетиновка, далее от населенного пункта по автомобильной дороге в южном направлении до точки пересечения административной границы Старополтавского и Палласовского муниципальных районов автомобильной дорогой "Ромашки – Суетиновка" (координаты:  $50^{\circ}18'15,12''$  северной широты,  $46^{\circ}38'01,78''$  восточной долготы), далее по административной границе до точки смежества административных границ Старополтавского, Палласовского и Николаевского муниципальных районов на середине реки Торгун (координаты:  $50^{\circ}08'30,71''$  северной широты,  $46^{\circ}28'09,75''$  восточной долготы).

Южная граница: от точки смежества административных границ Старополтавского, Палласовского и Николаевского муниципальных районов на середине реки Торгун (координаты:  $50^{\circ}08'30,71''$  северной широты,  $46^{\circ}28'09,75''$  восточной долготы) по административной границе Старополтавского и Николаевского муниципальных районов и середине реки Торгун до точки впадения реки в Волгоградское водохранилище, далее по середине акватории Волгоградского водохранилища до точки, расположенной на середине акватории водохранилища (координаты:  $50^{\circ}15'40,81''$  северной широты,  $46^{\circ}17'21,24''$  восточной долготы).

Западная граница: от точки, расположенной на середине акватории Волгоградского водохранилища (координаты:  $50^{\circ}15'40,81''$  северной широты,  $46^{\circ}17'21,24''$  восточной долготы), в северо-восточном направлении по середине акватории водохранилища до точки впадения в него реки Еруслан, далее по середине русла реки Еруслан до с.Валуевка, затем от населенного пункта по участку автодороги Н-123-1 "Подъезд от автомобильной дороги "Новая Полтавка – Беляевка" к с.Валуевка" (18 ОП МЗ 18Н-123-1) до точки примыкания к автомобильной дороге Н-123 "Новая Полтавка – Беляевка" (18 ОП МЗ 18Н-123), затем по этой автодороге до точки примыкания к автомобильной дороге К-9 "Иловатка (км 10) – Старая Полтавка – Гмелинка – Палласовка – Николаевск" (18 ОП РЗ 18К-9), далее по этой автомобильной дороге в западном направлении до точки с координатами  $50^{\circ}29'25,39''$  северной широты,  $46^{\circ}03'42,15''$  восточной долготы, затем по прямой на север до точки пересечения административной границы Старополтавского муниципального района Волгоградской области и Ровенского муниципального района Саратовской области балкой Камышеваха (координаты:  $50^{\circ}31'35,21''$  северной широты,  $46^{\circ}03'43,54''$  восточной долготы).

## 29.2. Охотничье угодье "Старополтавское"

Северо-восточная граница: от точки смежества административных границ Старополтавского муниципального района Волгоградской области, Каменского и Ровенского муниципальных районов Саратовской области, расположенной на акватории Волгоградского водохранилища (координаты:  $50^{\circ}45'30,73''$  северной широты,  $45^{\circ}50'05,03''$  восточной

долготы), по административной границе Старополтавского муниципального района Волгоградской области и Ровенского муниципального района Саратовской области в западном направлении до точки пересечения административной границы балкой Камышеваха (координаты: 50°31'35,21" северной широты, 46°03'43,54" восточной долготы), далее по прямой на юг до точки, расположенной на автомобильной дороге К-9 "Иловатка (км 10) – Старая Полтавка – Гмелинка – Палласовка – Николаевск" (18 ОП РЗ 18К-9) (координаты: 50°29'25,39" северной широты, 46°03'42,15" восточной долготы), затем по этой дороге до точки примыкания к ней автомобильной дороги Н-123 "Новая Полтавка – Беляевка" (18 ОП МЗ 18Н-123) и по этой дороге до с.Новая Полтавка.

Восточная граница: от с.Новая Полтавка по автомобильной дороге Н-123 "Новая Полтавка – Беляевка" (18 ОП МЗ 18Н-123) до точки примыкания к ней участка автодороги Н-123-1 "Подъезд от автомобильной дороги "Новая Полтавка – Беляевка" к с.Валуевка" (18 ОП МЗ 18Н-123-1), далее по этой автодороге до с.Валуевка, затем от населенного пункта по середине протоки Ильмень до точки ее впадения в Волгоградское водохранилище и далее по середине акватории Волгоградского водохранилища до точки, расположенной на его середине и административной границе Старополтавского и Николаевского муниципальных районов (координаты: 50°15'40,81" северной широты, 46°17'21,24" восточной долготы).

Южная граница: от точки, расположенной на середине Волгоградского водохранилища и административной границе Старополтавского и Николаевского муниципальных районов (координаты: 50°15'40,81" северной широты, 46°17'21,24" восточной долготы), по административной границе до точки, расположенной на середине Волгоградского водохранилища и административной границе Старополтавского и Николаевского муниципальных районов (координаты: 50°17'40,88" северной широты, 46°13'12,64" восточной долготы), далее от этой точки по прямой на север до точки, расположенной на береговой линии Волгоградского водохранилища южнее с.Беляевка (координаты: 50°18'04,28" северной широты, 46°13'13,48" восточной долготы), затем от населенного пункта по грунтовой дороге через точки с координатами 50°20'01,76" северной широты, 46°10'01,69" восточной долготы; 50°22'09,72" северной широты, 46°09'51,18" восточной долготы; 50°22'10,31" северной широты, 46°10'06,63" восточной долготы; 50°25'03,16" северной широты, 46°10'02,77" восточной долготы; 50°25'07,30" северной широты, 46°04'05,11" восточной долготы; 50°26'09,89" северной широты, 46°04'05,73" восточной долготы; 50°26'12,65" северной широты, 46°00'43,65" восточной долготы; 50°25'09,26" северной широты, 46°00'42,41" восточной долготы до точки, расположенной на береговой линии Волгоградского водохранилища южнее с.Колышкино (координаты 50°25'13,20" северной широты, 45°55'26,62" восточной долготы).

Западная граница: от точки, расположенной на береговой линии Волгоградского водохранилища южнее с.Колышкино (координаты  $50^{\circ}25'13,20''$  северной широты,  $45^{\circ}55'26,62''$  восточной долготы), вдоль береговой линии Волгоградского водохранилища до точки смежества административных границ Старополтавского муниципального района Волгоградской области, Каменского и Ровенского муниципальных районов Саратовской области, расположенной на акватории Волгоградского водохранилища (координаты:  $50^{\circ}45'30,73''$  северной широты,  $45^{\circ}50'05,03''$  восточной долготы).

### 29.3. Старополтавское общедоступное охотничье угодье 1

Северная граница: от точки на береговой линии водохранилища, расположенной южнее с.Колышкино (координаты:  $50^{\circ}25'13,20''$  северной широты,  $45^{\circ}55'26,62''$  восточной долготы), по прямой на восток до точки с координатами  $50^{\circ}25'09,26''$  северной широты,  $46^{\circ}00'42,41''$  восточной долготы, далее на север до точки с координатами  $50^{\circ}26'12,65''$  северной широты,  $46^{\circ}00'43,65''$  восточной долготы, затем на восток до точки с координатами  $50^{\circ}26'09,89''$  северной широты,  $46^{\circ}04'05,73''$  восточной долготы, далее на юг до точки с координатами  $50^{\circ}25'07,30''$  северной широты,  $46^{\circ}04'05,11''$  восточной долготы, затем на восток до точки на полевой дороге (координаты:  $50^{\circ}25'03,16''$  северной широты,  $46^{\circ}10'02,77''$  восточной долготы).

Восточная граница: от точки на полевой дороге (координаты:  $50^{\circ}25'03,16''$  северной широты,  $46^{\circ}10'02,77''$  восточной долготы) по полевой дороге в южном направлении до с.Беляевка, далее от населенного пункта по прямой на юг до точки на середине акватории Волгоградского водохранилища и административной границе Старополтавского и Николаевского муниципальных районов (координаты:  $50^{\circ}17'40,88''$  северной широты,  $46^{\circ}13'12,64''$  восточной долготы).

Южная граница: от точки, расположенной на середине акватории Волгоградского водохранилища и административной границе Старополтавского и Николаевского муниципальных районов (координаты:  $50^{\circ}17'40,88''$  северной широты,  $46^{\circ}13'12,64''$  восточной долготы), по административной границе и середине акватории водохранилища до точки, расположенной на административной границе Старополтавского и Николаевского муниципальных районов, расположенной на середине акватории водохранилища южнее урочища Потемкино (координаты:  $50^{\circ}17'09,57''$  северной широты,  $45^{\circ}55'22,47''$  восточной долготы).

Западная граница: от точки, расположенной на административной границе Старополтавского и Николаевского муниципальных районов на середине акватории Волгоградского водохранилища южнее урочища Потемкино (координаты:  $50^{\circ}17'09,57''$  северной широты,  $45^{\circ}55'22,47''$  восточной долготы), по береговому комплексу водохранилища до точки на береговой линии водохранилища, расположенной южнее с.Колышкино (координаты:  $50^{\circ}25'13,20''$  северной широты,  $45^{\circ}55'26,62''$  восточной долготы).

## 29.4. Старополтавское общедоступное охотничье угодье 2

Северная граница: от точки примыкания автомобильной дороги Н-126 "Кано – Суетиновка – Посевной – Новый Тихонов" (18 ОП МЗ 18Н-126) к автомобильной дороге К-9 "Иловатка (км 10) – Старая Полтавка – Гмелинка – Палласовка – Николаевск" (18 ОП РЗ 18К-9) по этой автомобильной дороге в восточном направлении до точки поворота на юг вблизи с.Гмелинка, далее по этой дороге в южном направлении до точки примыкания грунтовой дороги (координаты: 50°19'08,63" северной широты, 46°53'56,00" восточной долготы), затем по грунтовой дороге в восточном направлении до с.Орлиного (координаты: 50°19'26,38" северной широты, 46°58'56,34" восточной долготы), далее в северном направлении по этой дороге до точки пересечения полевых дорог (координаты: 50°19'36,94" северной широты, 46°58'56,96" восточной долготы), затем по грунтовой дороге в восточном направлении до точки на дороге (координаты: 50°19'36,94" северной широты, 46°59'04,07" восточной долготы), далее по прямой на север до автомобильной дороги К-33 "Гмелинка – Торгун" (18 ОП РЗ 18К-33), затем по этой автомобильной дороге в восточном направлении до точки примыкания участка дороги К-33-1 "Подъезд от автомобильной дороги "Гмелинка – Торгун" к с.Верхняя Водянка" (18 ОП РЗ 18К-33-1), далее по этой автомобильной дороге до с.Верхняя Водянка, затем от населенного пункта по профилированной автомобильной дороге в северном направлении до фермы № 2 совхоза "Водяновский", далее от населенного пункта в северном направлении до северной оконечности дамбы пруда Сакин и по северной стороне пруда до дамбы (координаты: 50°30'20,27" северной широты, 47°10'14,58" восточной долготы), затем по дамбе в северном направлении до точки на административной границе Старополтавского муниципального района Волгоградской области и Питерского муниципального района Саратовской области (координаты: 50°30'35,21" северной широты, 47°10'16,12" восточной долготы), далее по административной границе в восточном направлении до точки смежества административных границ Старополтавского муниципального района Волгоградской области, Питерского муниципального района Саратовской области и Республики Казахстан.

Восточная граница: от точки смежества административных границ Старополтавского муниципального района Волгоградской области, Питерского муниципального района Саратовской области и Республики Казахстан по административной границе в юго-западном направлении до точки смежества административных границ Старополтавского и Палласовского муниципальных районов Волгоградской области и Республики Казахстан (координаты: 50°18'09,82" северной широты, 47°17'58,99" восточной долготы).

Южная граница: от точки смежества административных границ Старополтавского и Палласовского муниципальных районов Волгоградской области и Республики Казахстан (координаты: 50°18'09,82" северной широты, 47°17'58,99" восточной долготы) по административной границе Старополтавского и Палласовского муниципальных районов в западном направлении до точки пересечения автомобильной дорогой "Ромашки – Суетиновка" (координаты: 50°18'15,12" северной широты, 46°38'01,78" восточной долготы).

Западная граница: от точки пересечения административной границы Старополтавского и Палласовского муниципальных районов автомобильной дорогой "Ромашки – Суетиновка" (координаты: 50°18'15,12" северной широты, 46°38'01,78" восточной долготы) по этой автомобильной дороге в северном направлении до с.Суетиновка, далее от населенного пункта по автомобильной дороге Н-126 "Кано – Суетиновка – Посевной – Новый Тихонов" (18 ОП МЗ 18Н-126) в северном направлении до точки примыкания к автомобильной дороге К-9 "Иловатка (км 10) – Старая Полтавка – Гмелинка – Палласовка – Николаевск" (18 ОП РЗ 18К-9).

### 30. Суровикинский муниципальный район

#### 30.1. Охотничье угодье "Верхнечирское"

Северная граница: от точки пересечения административной границы Суровикинского муниципального района Волгоградской области и Обливского муниципального района Ростовской области грунтовой дорогой (координаты: 48°47'33,37" северной широты, 42°44'45,88" восточной долготы) по этой дороге в восточном направлении до точки примыкания к автомобильной дороге А-2 "Михайловка (км 15) – Серафимович – Суровикино" (18 ОП РЗ 18А-2) (координаты: 48°47'33,17" северной широты, 42°47'30,26" восточной долготы), далее по этой дороге в северном направлении до точки примыкания участка дороги А-2-14 "Подъезд от автомобильной дороги "Михайловка (км 15) – Серафимович – Суровикино" к х.Добринка" (18 ОП РЗ 18А-2-14), затем по участку дороги в восточном направлении до х.Добринка, далее от населенного пункта в северо-восточном направлении по автомобильной дороге без покрытия до точки с координатами 48°49'50,52" северной широты, 43°05'48,72" восточной долготы.

Восточная граница: от точки, расположенной на автомобильной дороге без покрытия (координаты: 48°49'50,52" северной широты, 43°05'48,72" восточной долготы), по грунтовой дороге в юго-восточном направлении до точки примыкания к автомобильной дороге Н-127 "Новомаксимовский – Майоровский" (18 ОП МЗ 18Н-127) (координаты: 48°44'22,84" северной широты, 43°11'48,54" восточной долготы), далее по автомобильной дороге в южном направлении до поворота на х.Остров,

затем от населенного пункта по автомобильной дороге "х.Остров – с.Кумовка" до точки примыкания грунтовой полевой дороги в точке с координатами  $48^{\circ}43'40,45''$  северной широты,  $43^{\circ}12'40,88''$  восточной долготы, далее в южном направлении по грунтовой полевой дороге до точки пересечения лога Голый в точке с координатами  $48^{\circ}42'46,49''$  северной широты,  $43^{\circ}12'54,19''$  восточной долготы, затем по тальвегу лога до точки с координатами  $48^{\circ}42'46,49''$  северной широты,  $43^{\circ}12'54,19''$  восточной долготы, далее по прямой в юго-западном направлении до точки с координатами  $48^{\circ}42'21,11''$  северной широты,  $43^{\circ}12'41,05''$  восточной долготы, расположенной на грунтовой полевой дороге, затем по грунтовой дороге в южном направлении до х.Яблоневого, далее от населенного пункта по грунтовой дороге в южном направлении до точки примыкания к автомобильной дороге Н-127 "Новомаксимовский – Майоровский" (18 ОП МЗ 18Н-127) (координаты:  $48^{\circ}31'32,52''$  северной широты,  $43^{\circ}08'54,84''$  восточной долготы), затем по этой дороге до х.Новомаксимовский, далее от населенного пункта по линии железной дороги "Каменск-Шахтинский – Морозовск – Чернышковский – Волгоград" до точки, расположенной на линии железной дороги (координаты:  $48^{\circ}28'54,96''$  северной широты,  $43^{\circ}13'36,40''$  восточной долготы), затем на юг до точки, расположенной на береговой линии Цимлянского водохранилища (координаты:  $48^{\circ}28'51,07''$  северной широты,  $43^{\circ}13'37,33''$  восточной долготы), далее по береговой линии до точки с координатами  $48^{\circ}27'30,15''$  северной широты,  $43^{\circ}12'38,62''$  восточной долготы, затем в юго-западном направлении прямо до точки, расположенной на середине акватории Цимлянского водохранилища (координаты:  $48^{\circ}24'55,17''$  северной широты,  $43^{\circ}08'19,07''$  восточной долготы).

Южная граница: от точки, расположенной на середине акватории Цимлянского водохранилища (координаты:  $48^{\circ}24'55,17''$  северной широты,  $43^{\circ}08'19,07''$  восточной долготы), по середине акватории водохранилища до точки впадения в него реки Чир, далее по середине реки Чир до точки пересечения административной границы Суровикинского муниципального района Волгоградской области и Обливского муниципального района Ростовской области (координаты:  $48^{\circ}35'12,72''$  северной широты,  $42^{\circ}42'16,47''$  восточной долготы).

Западная граница: от точки пересечения рекой Чир административной границы Суровикинского муниципального района Волгоградской области и Обливского муниципального района Ростовской области (координаты:  $48^{\circ}35'12,72''$  северной широты,  $42^{\circ}42'16,47''$  восточной долготы) по административной границе в северном направлении до точки пересечения грунтовой дорогой (координаты:  $48^{\circ}47'33,37''$  северной широты,  $42^{\circ}44'45,88''$  восточной долготы).

### 30.2. Охотничье угодье "Нижнечирское"

Северо-восточная граница: от места пересечения рекой Чир административной границы Суровикинского и Чернышковского муниципальных районов (координаты: 48°30'47" северной широты, 42°28'17" восточной долготы) вниз по течению реки Чир в восточном направлении до Цимлянского водохранилища, далее по правому берегу Цимлянского водохранилища в южном направлении до ст-цы Нижний Чир.

Юго-западная граница: от ст-цы Нижний Чир в южном направлении по правому берегу Цимлянского водохранилища до административной границы Суровикинского и Чернышковского муниципальных районов (координаты: 48°12'50" северной широты, 42°53'39" восточной долготы), далее по административной границе в северном направлении через точки с координатами 48°15'45" северной широты, 42°54'40" восточной долготы; 48°18'33" северной широты, 42°55'48" восточной долготы, затем в западном направлении через точки с координатами 48°17'53" северной широты, 42°49'56" восточной долготы; 48°19'32" северной широты, 42°42'30" восточной долготы, далее в юго-западном направлении до точки с координатами 48°16'55" северной широты, 42°40'18" восточной долготы, затем в северо-западном направлении до точки с координатами 48°18'22" северной широты, 42°39'07" восточной долготы, далее в западном направлении до точки с координатами 48°17'57" северной широты, 42°33'49" восточной долготы, затем в северном направлении до точки с координатами 48°24'18" северной широты, 42°33'25" восточной долготы, затем в юго-восточном направлении до точки с координатами 48°23'30" северной широты, 42°37'43" восточной долготы, далее в северо-западном направлении через точки с координатами 48°27'38" северной широты, 42°38'56" восточной долготы; 48°28'27" северной широты, 42°34'57" восточной долготы; 48°27'39" северной широты, 42°32'24" восточной долготы, пересекая автомобильную дорогу "Волгоград – Каменск-Шахтинский – граница с Украиной" (00 ОП ФЗ А-260 (Е40) (координаты: 48°28'31" северной широты, 42°32'18" восточной долготы), через точку с координатами 48°28'55" северной широты, 42°32'15" восточной долготы до места пересечения административной границей Суровикинского и Чернышковского муниципальных районов реки Чир (координаты: 48°30'47" северной широты, 42°28'17" восточной долготы).

### 30.3. Суровикинское общедоступное охотничье угодье

Северная граница: от точки смежества административных границ Суровикинского и Клетского муниципальных районов Волгоградской области и Обливского муниципального района Ростовской области (координаты: 48°54'09,04" северной широты, 42°40'52,72" восточной долготы) по административной границе Суровикинского и Клетского

муниципальных районов в восточном направлении до точки смежества административных границ Суровикинского, Калачевского и Клетского муниципальных районов (координаты: 48°58'01,07" северной широты, 43°16'59,93" восточной долготы).

Восточная граница: от точки смежества административных границ Суровикинского, Калачевского и Клетского муниципальных районов (координаты: 48°58'01,07" северной широты, 43°16'59,93" восточной долготы) по административной границе Суровикинского и Калачевского муниципальных районов в юго-восточном направлении до точки, расположенной на административной границе Суровикинского и Калачевского муниципальных районов и середине акватории Цимлянского водохранилища (координаты: 48°32'44,86" северной широты, 43°26'56,57" восточной долготы).

Юго-западная граница: от точки, расположенной на административной границе Суровикинского и Калачевского муниципальных районов и середине акватории Цимлянского водохранилища (координаты: 48°32'44,86" северной широты, 43°26'56,57" восточной долготы), по административной границе до точки, расположенной на середине Цимлянского водохранилища и административной границе (координаты: 48°21'45,83" северной широты, 43°13'00,51" восточной долготы), далее в северо-западном направлении до точки, расположенной на акватории водохранилища южнее острова Дурной (координаты: 48°24'55,17" северной широты, 43°08'19,07" восточной долготы), затем по акватории водохранилища в северо-восточном направлении до точки, расположенной на береговой линии водохранилища (координаты: 48°27'30,15" северной широты, 43°12'38,62" восточной долготы), далее по береговой линии в северо-восточном направлении до точки на береговой линии с координатами 48°28'51,07" северной широты, 43°13'37,33" восточной долготы, затем на север до точки, расположенной на линии железной дороги "Каменск-Шахтинский – Морозовск – Чернышковский – Волгоград" (координаты: 48°28'54,96" северной широты, 43°13'36,40" восточной долготы), далее по линии железной дороги до х.Новомаксимовского, затем от населенного пункта по автомобильной дороге Н-127 "Новомаксимовский – Майоровский" (18 ОП МЗ 18Н-127) в северном направлении до точки примыкания к ней грунтовой дороги (координаты: 48°31'32,52" северной широты, 43°08'54,84" восточной долготы), далее по грунтовой полевой дороге в северном направлении до х.Яблоневого, затем по грунтовой полевой дороге в северном направлении до точки с координатами 48°42'21,11" северной широты, 43°12'41,05" восточной долготы, далее в северо-восточном направлении по прямой до точки, расположенной на тальвеге лога Голый (координаты: 48°42'46,49" северной широты, 43°12'54,19" восточной долготы), затем по тальвегу лога до пересечения грунтовой полевой дорогой в точке с координатами 48°42'46,49" северной широты, 43°12'54,19" восточной долготы, далее по грунтовой полевой дороге в северном направлении до точки примы-

канию к автомобильной дороге "х.Остров – с.Кумовка" (координаты: 48°43'40,45" северной широты, 43°12'40,88" восточной долготы), затем по этой автомобильной дороге в западном направлении через х.Остров до точки примыкания к автомобильной дороге Н-127 "Новомаксимовский – Майоровский" (18 ОП МЗ 18Н-127) (координаты: 48°44'22,84" северной широты, 43°11'48,54" восточной долготы), далее по автомобильной дороге в северном направлении до точки примыкания к ней грунтовой дороги (координаты: 48°44'22,84" северной широты, 43°11'48,54" восточной долготы), затем по грунтовой дороге в северо-западном направлении до точки с координатами 48°49'50,52" северной широты, 43°05'48,72" восточной долготы, далее по грунтовой дороге без покрытия в юго-западном направлении до х.Добринка, затем от х.Добринка в западном направлении по участку дороги А-2-14 "Подъезд от автомобильной дороги "Михайловка (км 15) – Серафимович – Суровикино" к х.Добринка" (18 ОП РЗ 18А-2-14) до точки примыкания к автомобильной дороге А-2 "Михайловка (км 15) – Серафимович – Суровикино" (18 ОП РЗ 18А-2), далее в южном направлении по этой автомобильной дороге до точки примыкания к ней грунтовой дороги (координаты: 48°47'33,17" северной широты, 42°47'30,26" восточной долготы), затем по грунтовой дороге в западном направлении до точки пересечения административной границы Суровикинского муниципального района Волгоградской области и Обливского муниципального района Ростовской области (координаты: 48°47'33,37" северной широты, 42°44'45,88" восточной долготы), далее по административной границе в северном направлении до точки смежества административных границ Суровикинского и Клетского муниципальных районов Волгоградской области и Обливского муниципального района Ростовской области (координаты: 48°54'09,04" северной широты, 42°40'52,72" восточной долготы).

### 31. Урюпинский муниципальный район

#### 31.1. Охотничье угодье "Урюпинское"

Северная граница: от точки пересечения автомобильной дорогой с твердым покрытием "Новониколаевский – Урюпинск – Нехаевская – Краснополье – Манино (Воронежская область)" (18 ОП РЗ 18К-7) точки смежества границ Урюпинского и Нехаевского муниципальных районов (координаты: 50°35'37,99" северной широты, 41°43'36,29" восточной долготы) по автомобильной дороге на северо-восток через населенные пункты х.Росошинский, г.Урюпинск, х.Ольшанский, пос.Учхоз до точки смежества границ Урюпинского и Новониколаевского муниципальных районов (координаты: 50°53'14,17" северной широты, 42°12'7,54" восточной долготы), далее на северо-восток 4,2 километра по лесопосадке до точки с координатами 50°53'13,08" северной широты,

42°15'34,24" восточной долготы, затем на юг 0,7 километра до точки с координатами 50°52'46,01" северной широты, 42°15'38,68" восточной долготы, далее на северо-восток до точки с координатами 50°53'1,81" северной широты, 42°16'17,21" восточной долготы, затем на юг до точки с координатами 50°52'30,23" северной широты, 42°16'22,60" восточной долготы, далее 2 километра по лесопосадке на восток до точки с координатами 50°52'36,68" северной широты, 42°18'5,29" восточной долготы.

Восточная граница: от точки с координатами 50°52'36,68" северной широты, 42°18'5,29" восточной долготы на юг 1,5 километра до точки с координатами 50°51'50,76" северной широты, 42°18'28,88" восточной долготы, далее по балке на юго-запад 0,75 километра до точки с координатами 50°51'33,78" северной широты, 42°18'2,80" восточной долготы, затем на юго-восток 2 километра до точки с координатами 50°51'12,66" северной широты, 42°19'28,33" восточной долготы, далее на юго-запад 1,2 километра до точки с координатами 50°51'1,31" северной широты, 42°18'38,05" восточной долготы, затем на юго-восток 1,1 километра до точки с координатами 50°50'31,12" северной широты, 42°19'1,07" восточной долготы, далее на восток 1,1 километра до точки с координатами 50°50'34,96" северной широты, 42°19'56,31" восточной долготы, далее на юг 0,8 километра до точки с координатами 50°50'10,84" северной широты, 42°20'1,83" восточной долготы, затем на северо-запад 2,9 километра до точки с координатами 50°50'6,39" северной широты, 42°17'33,44" восточной долготы, далее на юго-восток 6,5 километра до точки с координатами 50°46'52,15" северной широты, 42°18'51,24" восточной долготы, затем на северо-восток 5,6 километра до точки с координатами 50°47'25,88" северной широты, 42°23'32,52" восточной долготы, далее на юго-восток 2,6 километра до точки с координатами 50°46'25,03" северной широты, 42°24'44,14" восточной долготы, затем на юго-запад 2,8 километра до точки с координатами 50°45'0,78" северной широты, 42°24'7,24" восточной долготы, далее на запад 4,5 километра до точки с координатами 50°45'0,09" северной широты, 42°20'17,27" восточной долготы, затем на юго-восток 5,8 километра до точки с координатами 50°42'30,02" северной широты, 42°22'29,08" восточной долготы, далее на северо-запад 4 километра до точки с координатами 50°43'2,48" северной широты, 42°19'15,46" восточной долготы, затем на юг 3,8 километра до точки с координатами 50°40'59,06" северной широты, 42°19'13,89" восточной долготы, далее 7,5 километра на юго-восток до точки с координатами 50°37'52,12" северной широты, 42°22'10,38" восточной долготы, затем на юг 2 километра до точки с координатами 50°36'48,48" северной широты, 42°22'10,70" восточной долготы, далее 4,1 километра на северо-запад до точки с координатами

50°37'1,31" северной широты, 42°19'2,11" восточной долготы, затем на север 0,8 километра до точки с координатами 50°37'26,53" северной широты, 42°19'1,45" восточной долготы, далее на северо-запад 7,3 километра до точки с координатами 50°38'2,40" северной широты, 42°12'59,02" восточной долготы, затем на север 0,7 километра, далее на северо-запад 0,5 километра, затем на север 3,8 километра до точки с координатами 50°40'39,33" северной широты, 42°12'31,59" восточной долготы, далее на запад 5 километров до точки с координатами 50°40'34,41" северной широты, 42°8'14,06" восточной долготы, затем на юг 3,7 километра до точки с координатами 50°38'37,21" северной широты, 42°8'44,42" восточной долготы, далее на северо-запад по балке 1,9 километра до точки с координатами 50°39'2,54" северной широты, 42°7'27,73" восточной долготы, затем на юг 16,8 километра до точки с координатами 50°30'9,73" северной широты, 42°7'53,70" восточной долготы, далее на запад 3,8 километра до точки с координатами 50°30'13,00" северной широты, 42°4'40,17" восточной долготы, затем на юг 8,6 километра до точки с координатами 50°25'37,05" северной широты, 42°4'44,78" восточной долготы.

Южная граница: от точки с координатами 50°25'37,05" северной широты, 42°4'44,78" восточной долготы на юго-запад 9,5 километра до точки с координатами 50°23'25,85" северной широты, 41°58'9,05" восточной долготы.

Западная граница: от точки с координатами 50°23'25,85" северной широты, 41°58'9,05" восточной долготы вверх по среднему течению реки Хопер 21,1 километра до места расположения понтонного моста через реку Хопер в точке с координатами 50°30'22,98" северной широты, 41°55'31,92" восточной долготы, далее на северо-запад 1 километр до точки с координатами 50°30'39,10" северной широты, 41°54'52,28" восточной долготы, затем на северо-восток 2,1 километра до точки с координатами 50°31'20,43" северной широты, 41°56'14,72" восточной долготы, далее на северо-восток 1 километр до точки с координатами 50°31'52,65" северной широты, 41°56'18,64" восточной долготы, затем на северо-восток 1,1 километра до точки с координатами 50°32'25,47" северной широты, 41°56'30,86" восточной долготы, далее на северо-восток 0,4 километра до точки с координатами 50°32'25,17" северной широты, 41°56'52,36" восточной долготы, затем на север 2,2 километра до точки с координатами 50°33'35,52" северной широты, 41°57'13,73" восточной долготы, далее на северо-восток 0,6 километра до точки с координатами 50°33'51,07" северной широты, 41°57'37,14" восточной долготы, затем на северо-запад 0,8 километра до точки с координатами 50°34'14,44" северной широты,

41°57'16,41" восточной долготы, далее на юго-запад 0,7 километра до точки с координатами 50°34'3,80" северной широты, 41°56'43,26" восточной долготы, затем на северо-запад 0,4 километра до точки с координатами 50°34'9,04" северной широты, 41°56'26,26" восточной долготы, далее на северо-восток 1 километр до точки с координатами 50°34'28,82" северной широты, 41°57'2,46" восточной долготы, затем на северо-запад 0,1 километра до точки с координатами 50°34'33,53" северной широты, 41°57'0,53" восточной долготы, далее на юго-запад 1,2 километра до точки с координатами 50°34'21,60" северной широты, 41°56'1,69" восточной долготы, затем на северо-восток 1,3 километра до точки с координатами 50°35'5,56" северной широты, 41°56'9,51" восточной долготы, далее на северо-запад 0,6 километра до точки с координатами 50°35'23,93" северной широты, 41°56'14,72" восточной долготы, затем на северо-запад 0,3 километра до точки с координатами 50°35'30,42" северной широты, 41°56'3,77" восточной долготы, далее на северо-восток 0,1 километра до точки с координатами 50°35'34,50" северной широты, 41°56'8,46" восточной долготы, затем на северо-восток 0,8 километра до точки с координатами 50°35'58,81" северной широты, 41°56'18,32" восточной долготы, далее на северо-восток 1,6 километра до точки с координатами 50°36'50,77" северной широты, 41°56'29,71" восточной долготы, затем на северо-запад 2,5 километра до точки с координатами 50°36'56,72" северной широты, 41°54'24,82" восточной долготы, далее на северо-запад 0,6 километра до точки с координатами 50°37'15,25" северной широты, 41°54'16,98" восточной долготы, затем на северо-запад 0,4 километра до точки с координатами 50°37'22,91" северной широты, 41°54'2,23" восточной долготы, далее на юго-запад 0,2 километра до точки с координатами 50°37'20,95" северной широты, 41°53'51,18" восточной долготы, затем на северо-запад 0,3 километра до точки с координатами 50°37'31,04" северной широты, 41°53'47,85" восточной долготы, далее на северо-запад 1,3 километра до точки с координатами 50°37'37,99" северной широты, 41°52'43,51" восточной долготы, затем на юго-запад 5,2 километра до точки с координатами 50°37'19,06" северной широты, 41°48'22,00" восточной долготы, далее на юго-запад 2 километра до точки с координатами 50°36'54,71" северной широты, 41°46'39,72" восточной долготы, затем на юго-запад 3,2 километра до точки с координатами 50°35'42,14" северной широты, 41°44'44,21" восточной долготы, далее на запад 1,3 километра до точки с координатами 50°35'37,99" северной широты, 41°43'36,29" восточной долготы.

### 31.2. Охотничье угодье "Хоперское"

Северная граница: от точки смежества административных границ Урюпинского муниципального района Волгоградской области, Новохоперского и Поворинского муниципальных районов Воронежской области по административной границе в восточном направлении до точки смежества административных границ Урюпинского и Новониколаевского муниципальных районов Волгоградской области и Поворинского муниципального района Воронежской области (координаты: 51°08'17,74" северной широты, 42°16'35,77" восточной долготы).

Восточная граница: от точки смежества административных границ Урюпинского и Новониколаевского муниципальных районов Волгоградской области и Поворинского муниципального района Воронежской области (координаты: 51°08'17,74" северной широты, 42°16'35,77" восточной долготы) по административной границе в южном направлении до точки пересечения с автомобильной дорогой К-7 "Новониколаевский – Урюпинск – Нехаевская – Краснополье – Манино (Воронежская область)" (в границах Волгоградской области) (18 ОП РЗ 18К-7), далее в юго-западном направлении по автомобильной дороге до точки пересечения восточной границы г.Урюпинска.

Южная граница: от точки пересечения автомобильной дорогой К-7 "Новониколаевский – Урюпинск – Нехаевская – Краснополье – Манино (Воронежская область)" (в границах Волгоградской области) (18 ОП РЗ 18К-7) восточной границы г.Урюпинска через его северную окраину на юго-запад до точки примыкания автомобильной дороги Н-128 "Урюпинск (км 43) – Беспаловский" (18 ОП МЗ 18Н-128), затем по этой дороге до точки примыкания участка автодороги Н-128-1 "Подъезд от автомобильной дороги "Урюпинск (км 43) – Беспаловский" к х.Вихлянцевский" (18 ОП МЗ 18Н-128-1), далее по этому участку автомобильной дороги до х.Вихлянцевский, затем от населенного пункта по середине реки Паника до точки пересечения административной границы Урюпинского муниципального района Волгоградской области и Новохоперского муниципального района Воронежской области (координаты: 50°58'59,12" северной широты, 41°36'39,06" восточной долготы).

Западная граница: от точки пересечения рекой Паника административной границы Урюпинского муниципального района Волгоградской области и Новохоперского муниципального района Воронежской области (координаты: 50°58'59,12" северной широты, 41°36'39,06" восточной долготы) по административной границе в северо-восточном направлении до точки смежества административных границ Урюпинского муниципального района Волгоградской области, Новохоперского и Поворинского муниципальных районов Воронежской области.

## 31.3. Охотничье угодье "Шемякинское"

Северо-западная граница: от точки на административной границе Волгоградской и Воронежской областей (координаты: 50°46'30" северной широты, 41°10'03" восточной долготы) по административной границе в северо-восточном направлении через точки с координатами 50°48'58" северной широты, 41°18'29" восточной долготы; 50°50'33" северной широты, 41°23'34" восточной долготы; 50°49'56" северной широты, 41°25'14" восточной долготы; 50°52'30" северной широты, 41°25'10" восточной долготы; 50°57'03" северной широты, 41°28'31" восточной долготы; 50°57'19" северной широты, 41°31'14" восточной долготы; 50°56'44" северной широты, 41°31'51" восточной долготы; 50°57'38" северной широты, 41°32'40" восточной долготы до точки с координатами 50°58'58" северной широты, 41°36'39" восточной долготы.

Восточная граница: от точки с координатами 50°58'58" северной широты, 41°36'39" восточной долготы в южном направлении до х.Вихлянцевский, далее по автомобильной дороге "Подъезд от автомобильной дороги "Урюпинск (км 43) – Беспаловский" к х.Вихлянцевский" (18 ОП МЗ 18Н-128-1) до автомобильной дороги "Урюпинск (км 43) – Беспаловский" (18 ОП МЗ 18Н-128) (координаты: 50°54'34" северной широты, 41°38'39" восточной долготы), затем по этой автомобильной дороге в юго-восточном направлении до автомобильной дороги "Новониколаевский – Урюпинск – Нехаевская – Краснополье – Манино (Воронежская область)" (18 ОП РЗ 18К-7) (координаты: 50°47'10" северной широты, 41°52'53" восточной долготы), далее по этой автомобильной дороге в юго-восточном направлении до места пересечения административной границы Урюпинского и Нехаевского муниципальных районов (координаты: 50°35'39" северной широты, 41°43'35" восточной долготы).

Юго-западная граница: от места пересечения автомобильной дорогой "Новониколаевский – Урюпинск – Нехаевская – Краснополье – Манино (Воронежская область)" (18 ОП РЗ 18К-7) административной границы Урюпинского и Нехаевского муниципальных районов (координаты: 50°35'39" северной широты, 41°43'35" восточной долготы) по административной границе в западном направлении через точки с координатами 50°35'54" северной широты, 41°39'37" восточной долготы; 50°37'23" северной широты, 41°39'15" восточной долготы; 50°38'57" северной широты, 41°31'48" восточной долготы; 50°41'14" северной широты, 41°31'36" восточной долготы до места смежества административных границ Урюпинского и Нехаевского муниципальных районов с административной границей Волгоградской и Воронежской областей (координаты:

50°38'36" северной широты, 41°24'42" восточной долготы), далее по административной границе Волгоградской и Воронежской областей в северо-западном направлении через точки с координатами 50°42'24" северной широты, 41°21'05" восточной долготы; 50°44'57" северной широты, 41°16'32" восточной долготы до точки с координатами 50°46'30" северной широты, 41°10'03" восточной долготы.

## 32. Фроловский муниципальный район

### 32.1. Охотничье угодье "Ветютневское"

Северная граница: от точки пересечения административной границы Фроловского и Серафимовичского муниципальных районов рекой Арчеда по середине реки до точки пересечения автомобильной дорогой М-6 (Р-22) "Каспий".

Восточная граница: от точки пересечения реки Арчеда автомобильной дорогой М-6 (Р-22) "Каспий" по автомобильной дороге в юго-восточном направлении до точки пересечения административной границы Фроловского и Иловлинского муниципальных районов.

Южная граница: от точки пересечения автомобильной дорогой М-6 (Р-22) "Каспий" административной границы Фроловского и Иловлинского, затем Фроловского и Клетского муниципальных районов до точки смежества административных границ Фроловского, Серафимовичского и Клетского муниципальных районов.

Западная граница: от точки смежества административных границ Фроловского, Серафимовичского и Клетского муниципальных районов по административной границе Фроловского и Серафимовичского муниципальных районов в северном направлении до точки пересечения рекой Арчеда.

### 32.2. Охотничье угодье "Пильнянское"

Северная граница: от точки смежества административных границ Фроловского, Серафимовичского муниципальных районов и городского округа город Михайловка (координаты: 49°49'41,27" северной широты, 43°16'18,98" восточной долготы) по административной границе Фроловского муниципального района и городского округа город Михайловка в северо-восточном направлении до точки пересечения линией железной дороги "Волгоград – Иловля – Фролово – Михайловка – Новоаннинский – Поворино – Борисоглебск".

Восточная граница: от точки пересечения линией железной дороги "Волгоград – Иловля – Фролово – Михайловка – Новоаннинский – Поворино – Борисоглебск" административной границы Фроловского

муниципального района и городского округа город Михайловка в юго-восточном направлении по линии железной дороги до точки пересечения границы земель г.Фролово.

Южная граница: от точки пересечения линией железной дороги "Волгоград – Иловля – Фролово – Михайловка – Новоаннинский – Поворино – Борисоглебск" границы земель г.Фролово в юго-западном направлении по границе земель населенного пункта до точки пересечения участком автомобильной дороги Н-133 "Фролово – Ветютнев – поселок Арчединского лесхоза" (18 ОП МЗ 18Н-133), далее по этой автомобильной дороге до точки примыкания к автомобильной дороге М-6 (Р-22) "Каспий", затем по этой дороге в северо-западном направлении до точки пересечения реки Арчеда, далее по середине реки до точки пересечения административной границы Фроловского и Серафимовичского муниципальных районов.

Западная граница: от точки пересечения административной границы Фроловского и Серафимовичского муниципальных районов рекой Арчеда в северном направлении до точки смежества административных границ Фроловского, Серафимовичского муниципальных районов и городского округа город Михайловка (координаты: 49°49'41,27" северной широты, 43°16'18,98" восточной долготы).

### 32.3. Охотничье угодье "Фроловское"

Северная граница: от точки пересечения административной границы Фроловского муниципального района и городского округа город Михайловка балкой Вербовка и полевой грунтовой дорогой (координаты: 50°01'52,73" северной широты, 43°38'01,72" восточной долготы) по полевой дороге до точки, расположенной западнее х.Кудиновский (координаты: 50°01'19,18" северной широты, 43°40'10,73" восточной долготы), далее по середине реки Лычак до моста в х.Большой Лычак (координаты: 50°06'30,01" северной широты, 43°46'51,66" восточной долготы), затем по прямой на восток до автомобильной дороги К-8 "Фролово – Даниловка" (18 ОП РЗ 18К-8), далее по автомобильной дороге в северо-восточном направлении до точки пересечения административной границы Фроловского и Даниловского муниципальных районов (координаты: 50°12'52" северной широты, 43°57'19" восточной долготы), затем по административной границе в юго-восточном направлении до точки смежества административных границ Фроловского, Даниловского и Ольховского муниципальных районов (координаты: 50°03'50,60" северной широты, 44°11'43,44" восточной долготы).

Восточная граница: от точки смежества административных границ Фроловского, Даниловского и Ольховского муниципальных районов (координаты: 50°03'50,60" северной широты, 44°11'43,44" восточной долготы) по административной границе в южном направлении до точки

пересечения административной границы Фроловского и Ольховского муниципальных районов участком дороги А-4 "Автомобильная дорога "М-6 "Каспий" – Фролово – Ольховка – Липовка – автомобильная дорога 1Р 228 "Сызрань – Саратов – Волгоград" (18 ОП РЗ 18А-4).

Южная граница: от точки пересечения административной границы Фроловского и Ольховского муниципальных районов участком дороги А-4 "Автомобильная дорога "М-6 "Каспий" – Фролово – Ольховка – Липовка – автомобильная дорога 1Р 228 "Сызрань – Саратов – Волгоград" (18 ОП РЗ 18А-4) по участку автомобильной дороги в юго-западном направлении до точки пересечения административной границы городского округа город Фролово, далее по административной границе в северо-западном направлении до точки пересечения линией железной дороги "Волгоград – Иловля – Фролово – Михайловка – Новоаннинский – Поворино – Борисоглебск".

Западная граница: от точки пересечения линией железной дороги "Волгоград – Иловля – Фролово – Михайловка – Новоаннинский – Поворино – Борисоглебск" административной границы городского округа город Фролово по линии железной дороги в северо-западном направлении до точки пересечения административных границ Фроловского муниципального района и городского округа город Михайловка (координаты: 49°55'32,07" северной широты, 43°33'52,39" восточной долготы), далее по административной границе Фроловского муниципального района и городского округа город Михайловка в северо-восточном направлении до точки пересечения балкой Вербовка и полевой грунтовой дорогой (координаты: 50°01'52,73" северной широты, 43°38'01,72" восточной долготы).

#### 32.4. Фроловское общедоступное охотничье угодье

Северная граница: от точки примыкания к автомобильной дороге М-6 (Р-22) "Каспий" участка автомобильной дороги Н-133 "Фролово – Ветютнев – поселок Арчединского лесхоза" (18 ОП МЗ 18Н-133) по участку автомобильной дороги в восточном направлении до точки пересечения границы земель г.Фролово, далее по границе земель населенного пункта до точки пересечения участком дороги А-4 "Автомобильная дорога "М-6 "Каспий" – Фролово – Ольховка – Липовка – автомобильная дорога 1Р 228 "Сызрань – Саратов – Волгоград" (18 ОП РЗ 18А-4), затем по участку автомобильной дороги в северо-восточном направлении до точки пересечения административной границы Фроловского и Ольховского муниципальных районов.

Восточная граница: от точки пересечения административной границы Фроловского и Ольховского муниципальных районов участком дороги А-4 "Автомобильная дорога "М-6 "Каспий" – Фролово – Ольховка – Липовка – автомобильная дорога 1Р 228 "Сызрань – Саратов – Волгоград"

(18 ОП РЗ 18А-4) по административной границе в южном направлении до точки смежества административных границ Фроловского, Иловлинского и Ольховского муниципальных районов (координаты: 49°39'01,56" северной широты, 44°05'37,63" восточной долготы).

Южная граница: от точки смежества административных границ Фроловского, Иловлинского и Ольховского муниципальных районов (координаты: 49°39'01,56" северной широты, 44°05'37,63" восточной долготы) по административной границе в западном направлении до точки пересечения административной границы Фроловского и Иловлинского муниципальных районов автомобильной дорогой М-6 (Р-22) "Каспий".

Западная граница: от точки пересечения автомобильной дорогой М-6 (Р-22) "Каспий" административной границы Фроловского и Иловлинского муниципальных районов по автомобильной дороге в северо-западном направлении до точки примыкания автомобильной дороги Н-133 "Фролово – Ветютнев – поселок Арчединского лесхоза" (18 ОП МЗ 18Н-133).

### 33. Чернышковский муниципальный район

#### 33.1. Охотничье угодье "Нижнегнутовское"

Северо-западная граница: от х.Нижнегнутов по автомобильной дороге "Сурувикино (км 7) – Тормосин – Нижнегнутов" (18 ОП РЗ 18К-25) в северо-восточном направлении до х.Тормосин, далее по реке Аксенец вниз по течению до места пересечения с государственной лесополосой (координаты: 48°09'33" северной широты, 42°46'46" восточной долготы).

Восточная граница: от места пересечения реки Аксенец с государственной лесополосой (координаты: 48°09'33" северной широты, 42°46'46" восточной долготы) по государственной лесополосе в южном направлении через точки с координатами

48°07'16"	северной широты,	42°46'15"	восточной долготы;
48°06'09"	северной широты,	42°42'25"	восточной долготы;
48°04'53"	северной широты,	42°42'11"	восточной долготы;
48°02'31"	северной широты,	42°41'44"	восточной долготы;
48°01'53"	северной широты,	42°41'23"	восточной долготы;
48°00'16"	северной широты,	42°40'38"	восточной долготы,
далее в	восточном направлении	через точки с координатами	
48°00'09"	северной широты,	42°40'56"	восточной долготы;
48°00'14"	северной широты,	42°41'32"	восточной долготы;
48°00'00"	северной широты,	42°42'26"	восточной долготы;
47°59'55"	северной широты,	42°43'26"	восточной долготы;
47°59'45"	северной широты,	42°46'28"	восточной долготы;
47°59'44"	северной широты,	42°47'04"	восточной долготы;
47°59'39"	северной широты,	42°48'40"	восточной долготы;
47°59'36"	северной широты,	42°49'46"	восточной долготы

до берега Цимлянского водохранилища (координаты: 47°59'36" северной широты, 42°50'37" восточной долготы), далее по береговому комплексу Цимлянского водохранилища в южном направлении до административной границы Волгоградской и Ростовской областей (координаты: 47°50'58" северной широты, 42°43'49" восточной долготы).

Юго-западная граница: от точки на берегу Цимлянского водохранилища (координаты: 47°50'58" северной широты, 42°43'49" восточной долготы) по административной границе Волгоградской и Ростовской областей в северо-западном направлении через точки с координатами

47°52'33"	северной широты,	42°43'13"	восточной долготы;
47°52'57"	северной широты,	42°42'07"	восточной долготы;
47°53'30"	северной широты,	42°40'32"	восточной долготы;
47°53'51"	северной широты,	42°39'28"	восточной долготы;
47°54'19"	северной широты,	42°38'10"	восточной долготы;
47°54'48"	северной широты,	42°37'26"	восточной долготы;
47°55'37"	северной широты,	42°36'14"	восточной долготы;
47°56'26"	северной широты,	42°35'11"	восточной долготы;
47°57'00"	северной широты,	42°34'27"	восточной долготы;
47°57'26"	северной широты,	42°33'54"	восточной долготы;
47°59'00"	северной широты,	42°32'20"	восточной долготы;
48°01'14"	северной широты,	42°29'26"	восточной долготы;
48°01'06"	северной широты,	42°24'30"	восточной долготы, далее до х.Нижнегнутов.

### 33.2. Охотничье угодье "Соцкое"

Северная граница: от точки, расположенной на середине реки Аксенец восточнее х.Захаров (координаты: 48°09'47,85" северной широты, 42°46'49,64" восточной долготы), по середине реки до точки впадения в Цимлянское водохранилище и далее по середине акватории водохранилища через точку с координатами 48°10'18,18" северной широты, 42°48'04,63" восточной долготы до точки с координатами 48°10'43,31" северной широты, 42°48'47,28" восточной долготы, далее в юго-восточном направлении до точки, расположенной на береговой линии Цимлянского водохранилища (координаты: 48°10'39,20" северной широты, 42°49'10,93" восточной долготы), затем в юго-восточном направлении по береговой линии до точки, расположенной на береговой линии Цимлянского водохранилища (координаты: 48°10'03,96" северной широты, 42°51'10,35" восточной долготы).

Восточная граница: от точки, расположенной на береговой линии Цимлянского водохранилища (координаты: 48°10'03,96" северной широты, 42°51'10,35" восточной долготы), в южном направлении вдоль береговой линии через точки, расположенные на акватории водохранилища, с координатами 48°09'20,98" северной широты, 42°51'17,60" восточной долготы;

48°07'30,46" северной широты, 42°52'15,69" восточной долготы;  
 48°04'16,07" северной широты, 42°50'49,18" восточной долготы;  
 48°01'05,50" северной широты, 42°50'22,60" восточной долготы;  
 48°00'26,11" северной широты, 42°50'51,27" восточной долготы  
 до точки, расположенной на акватории Цимлянского водохранилища юго-восточнее островов (координаты: 47°59'36,57" северной широты, 42°50'38,68" восточной долготы).

Южная граница: от точки, расположенной на акватории Цимлянского водохранилища юго-восточнее островов (координаты: 47°59'36,57" северной широты, 42°50'38,68" восточной долготы), в западном направлении до точки на береговой линии (координаты: 47°59'36,90" северной широты, 42°49'46,07" восточной долготы), далее в западном направлении по грунтовой дороге через точки с координатами 47°59'39,15" северной широты, 42°48'40,65" восточной долготы; 47°59'44,63" северной широты, 42°47'04,71" восточной долготы; 47°59'47,01" северной широты, 42°46'26,39" восточной долготы; 47°59'55,59" северной широты, 42°43'26,40" восточной долготы; 48°00'00,29" северной широты, 42°42'26,91" восточной долготы; 48°00'15,07" северной широты, 42°41'32,06" восточной долготы; 48°00'10,31" северной широты, 42°40'56,84" восточной долготы до точки с координатами 48°00'16,81" северной широты, 42°40'38,81" восточной долготы.

Западная граница: от точки с координатами 48°00'16,81" северной широты, 42°40'38,81" восточной долготы в северо-восточном направлении через точки с координатами 48°00'46,05" северной широты, 42°40'51,83" восточной долготы; 48°01'53,21" северной широты, 42°41'23,97" восточной долготы; 48°02'31,13" северной широты, 42°41'46,37" восточной долготы; 48°04'53,07" северной широты, 42°42'13,98" восточной долготы; 48°06'10,67" северной широты, 42°42'27,58" восточной долготы; 48°07'16,48" северной широты, 42°46'17,77" восточной долготы до точки с координатами 48°08'29,90" северной широты, 42°46'37,86" восточной долготы, далее в северном направлении до точки, расположенной на середине реки Аксенец восточнее х.Захаров (координаты: 48°09'47,85" северной широты, 42°46'49,64" восточной долготы).

### 33.3. Охотничье угодье "Чернышковское"

Северная граница: от точки смежества административных границ Чернышковского муниципального района Волгоградской области, Морозовского и Обливского муниципальных районов Ростовской области (координаты: 48°27'15,32" северной широты, 42°10'52,73" восточной долготы) по административной границе до точки пересечения административных границ Чернышковского муниципального района Волгоградской области и Обливского муниципального района Ростовской

области рекой Чир, далее по административной границе и середине реки Чир до точки пересечения места смежества административных границ Чернышковского и Суровикинского муниципальных районов Волгоградской области и Обливского муниципального района Ростовской области (координаты:  $48^{\circ}30'48,38''$  северной широты,  $42^{\circ}28'33,34''$  восточной долготы), далее по административной границе Чернышковского и Суровикинского муниципальных районов до точки пересечения рекой Солоня (координаты:  $48^{\circ}18'26,01''$  северной широты,  $42^{\circ}51'32,37''$  восточной долготы).

Восточная граница: от точки пересечения административной границы Чернышковского и Суровикинского муниципальных районов рекой Солоня (координаты:  $48^{\circ}18'26,01''$  северной широты,  $42^{\circ}51'32,37''$  восточной долготы) по административной границе в юго-восточном направлении до точки, расположенной в устье залива Цимлянского водохранилища (координаты:  $48^{\circ}12'38,51''$  северной широты,  $42^{\circ}53'28,06''$  восточной долготы), далее в южном направлении по береговому комплексу Цимлянского водохранилища до устья реки Аксенец (координаты:  $48^{\circ}10'00,52''$  северной широты,  $42^{\circ}48'00,96''$  восточной долготы).

Южная граница: от устья реки Аксенец (координаты:  $48^{\circ}10'00,52''$  северной широты,  $42^{\circ}48'00,96''$  восточной долготы) по середине реки до моста автомобильной дороги К-25 "Сузовикино (км 7) – Тормосин – Нижнегнутов" (18 ОП РЗ 18К-25) через реку Аксенец, далее по этой автомобильной дороге до х.Нижнегнутов, затем от населенного пункта и точки, расположенной на середине реки Цимла и административной границе Чернышковского муниципального района Волгоградской области и Цимлянского муниципального района Ростовской области (координаты:  $48^{\circ}02'54,08''$  северной широты,  $42^{\circ}22'11,88''$  восточной долготы), по середине реки и по административной границе муниципальных районов до точки смежества административных границ Чернышковского муниципального района Волгоградской области и Цимлянского и Морозовского муниципальных районов Ростовской области (координаты:  $48^{\circ}02'52,02''$  северной широты,  $42^{\circ}01'01,93''$  восточной долготы).

Западная граница: от точки смежества административных границ Чернышковского муниципального района Волгоградской области и Цимлянского и Морозовского муниципальных районов Ростовской области (координаты:  $48^{\circ}02'52,02''$  северной широты,  $42^{\circ}01'01,93''$  восточной долготы) по административной границе в северном направлении до точки пересечения грунтовой дорогой административной границы Чернышковского муниципального района Волгоградской области и Морозовского муниципального района Ростовской области (координаты:  $48^{\circ}11'11,94''$  северной широты,  $42^{\circ}06'32,07''$  восточной долготы), далее

до точки смежества административных границ Чернышковского муниципального района Волгоградской области, Морозовского и Обливского муниципальных районов Ростовской области (координаты: 48°27'15,32" северной широты, 42°10'52,73" восточной долготы)."

**Вице-губернатор – руководитель  
аппарата Губернатора  
Волгоградской области**



**Е.А.Харичкин**