



# **ЗАКОН ВОЛГОГРАДСКОЙ ОБЛАСТИ**

**Об объединении городского поселения рабочий поселок Даниловка и Миусовского сельского поселения, входящих в состав Даниловского муниципального района Волгоградской области, о внесении изменений в Закон Волгоградской области от 22 декабря 2004 г. № 973-ОД "Об установлении границ и наделении статусом Даниловского района и муниципальных образований в его составе" и Закон Волгоградской области от 18 ноября 2005 г. № 1120-ОД "Об установлении наименований органов местного самоуправления в Волгоградской области"**

Принят Волгоградской областной Думой

21 марта 2019 года

## **Статья 1**

С согласия населения городского поселения рабочий поселок Даниловка и Миусовского сельского поселения, входящих в состав Даниловского муниципального района Волгоградской области, выраженного их представительными органами, объединить городское поселение рабочий поселок Даниловка и Миусовское сельское поселение во вновь образованное муниципальное образование – городское поселение Даниловское.

## **Статья 2**

Установить, что границы вновь образованного муниципального образования совпадают с границами объединившихся городского поселения рабочий поселок Даниловка и Миусовского сельского поселения, входящих в состав Даниловского муниципального района Волгоградской области, за исключением границы их совместного примыкания.

## **Статья 3**

1. Установить численный состав представительного органа первого созыва вновь образованного муниципального образования – 10 человек.
2. Установить срок полномочий первого главы и представительного органа первого созыва вновь образованного муниципального образования – пять лет.

3. Установить, что первый глава вновь образованного муниципального образования избирается представительным органом вновь образованного муниципального образования из своего состава и исполняет полномочия его председателя.

#### **Статья 4**

Внести в Закон Волгоградской области от 22 декабря 2004 г. № 973-ОД "Об установлении границ и наделении статусом Даниловского района и муниципальных образований в его составе" следующие изменения:

1) в статье 2:

часть 1 изложить в следующей редакции:

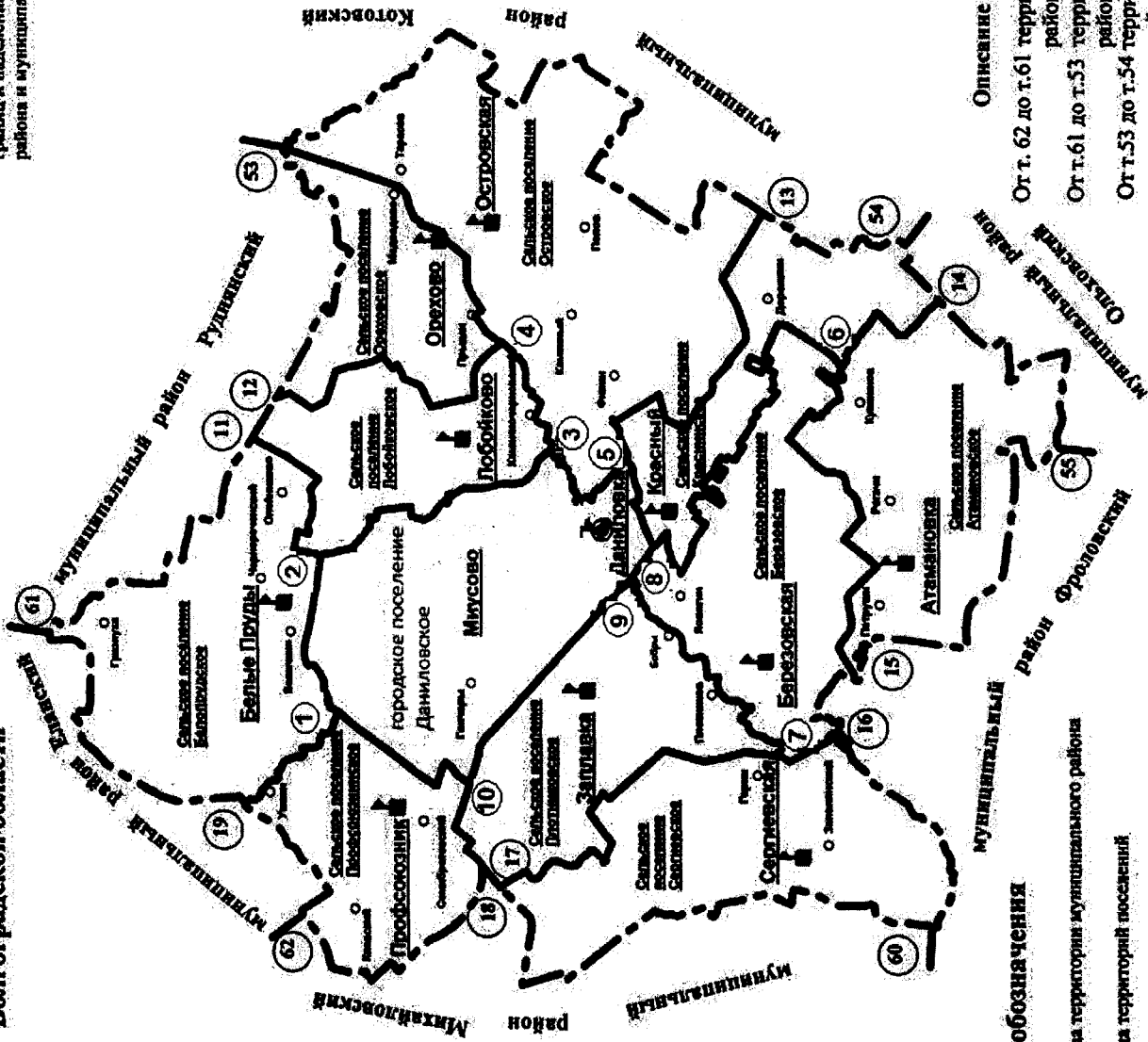
"1. Образовать в составе Даниловского муниципального района Волгоградской области городское поселение Даниловское в границах согласно картографическому описанию (приложение 3), в состав которого входят: хутор Гончары, рабочий поселок Даниловка, село Миусово, с административным центром – рабочий поселок Даниловка.";

пункт 6 части 2 признать утратившим силу;







2) приложения 2 и 3 к Закону изложить в следующей редакции:

**Карта-схема муниципального района Даниловский  
Волгоградской области**

" Приложение 2  
К Закону Волгоградской области "Об установлении  
границ и делении статусом Даниловского  
района и муниципальных образований в его составе"



**Условные обозначения**

-  граница территории муниципального района
-  граница территорий поселений
-  центр сельского поселения
-  центр муниципального района
-  населенный пункт
-  точка пересечения муниципальных образований

- Описание смежных границ**
- От т. 62 до т. 61 территория муниципального района Еланский
  - От т. 61 до т. 53 территория муниципального района Рудянский
  - От т. 53 до т. 54 территория муниципального района Котовский
  - От т. 54 до т. 55 территория муниципального района Ольховский
  - От т. 55 до т. 60 территория муниципального района Фроловский
  - От т. 60 до т. 62 территория муниципального района Михайловский

## Приложение 3

к Закону Волгоградской области  
"Об установлении границ и наделении  
статусом Даниловского района  
и муниципальных образований в его составе"

**КАРТОГРАФИЧЕСКОЕ ОПИСАНИЕ  
ГРАНИЦЫ ГОРОДСКОГО ПОСЕЛЕНИЯ ДАНИЛОВСКОЕ**

1. Сельское поселение Лобойковское

От пересечения границ городского поселения Даниловское и сельских поселений Лобойковское, Белопрудское (т. 2) граница поворачивает на юго-восток; пройдя 0,5 км, пересекает а/д Лобойково – Белые Пруды и, не меняя направления, доходит до плотины пр. Домный, далее граница идет в юго-восточном направлении по полевой дороге вдоль лесополосы до плотины пр. Зуевский; поворачивает на юг; затем – в том же направлении, до а/д Даниловка – Лобойково; меняя направление на северо-восток, идет 4,2 км до пересечения границ городского поселения Даниловское и сельских поселений Лобойковское, Островское (т. 3).

2. Сельское поселение Островское

От пересечения границ городского поселения Даниловское и сельских поселений Лобойковское, Островское (т. 3) граница идет в юго-восточном направлении, пересекает ГЛФ и, пройдя 5 км, доходит до пересечения границ городского поселения Даниловское и сельских поселений Островское, Краснинское (т. 5).

3. Сельское поселение Краснинское

От пересечения границ городского поселения Даниловское и сельских поселений Островское, Краснинское (т. 5) граница идет в юго-западном направлении по руслу р. Медведица до пересечения границ городского поселения Даниловское и сельских поселений Краснинское, Березовское (т. 8).

4. Сельское поселение Березовское

От пересечения границ городского поселения Даниловское и сельских поселений Краснинское, Березовское (т. 8) граница идет в северо-западном направлении, пересекая ГЛФ, до пересечения границ городского поселения Даниловское и сельских поселений Березовское и Плотниковское (т. 9).

### 5. Сельское поселение Плотниковское

От пересечения границ сельских поселений Березовское, Плотниковское и городского поселения Даниловское (т. 9) граница проходит по полевой дороге вдоль лесополосы в северо-западном направлении и, пересекая ГЛП, проходит до пересечения границ городского поселения Даниловское и сельских поселений Плотниковское и Профсоюзнинское (т. 10).

### 6. Сельское поселение Профсоюзнинское

От пересечения границ городского поселения Даниловское и сельских поселений Плотниковское и Профсоюзнинское (т. 10) граница идет на северо-восток; проходит по плотине пр. Солёный до пересечения с б. Титова; пройдя 1,8 км в северо-западном направлении по тальвегу балки, поворачивает на северо-восток и проходит 8,5 км до пересечения границ городского поселения Даниловское и сельских поселений Профсоюзнинское и Белопрудское (т. 1).

### 7. Сельское поселение Белопрудское

От пересечения границ городского поселения Даниловское и сельских поселений Профсоюзнинское и Белопрудское (т. 1) граница идет от р. Бузулук на северо-восток вдоль полевой дороги; пройдя 5,5 км, поворачивает на восток и идет вдоль лесополосы 3,8 км; пересекает ГЛП и через 0,45 км а/д Даниловка – Белые Пруды и, не меняя направления, проходит 1,8 км до пересечения границ городского поселения Даниловское и сельских поселений Белопрудское и Лобойковское (т. 2).";

3) разделы 2 – 5 приложения 5 к Закону изложить в следующей редакции:

#### "2. Сельское поселение Лобойковское

От пересечения границ муниципального района Руднянский и сельских поселений Белопрудское, Лобойковское (т. 11) граница идет в юго-западном направлении до пересечения с р. Черная; далее поворачивает на запад и, пересекая лес Долгонький, идет вдоль полевой дороги до границы пастбища; затем меняет направление на север до пересечения с дорогой на с. Олейниково; далее идет в западном направлении вдоль дороги и через 1,4 км поворачивает на юг и идет до пересечения границ сельских поселений Белопрудское, Лобойковское и городского поселения Даниловское (т. 2).

#### 3. Городское поселение Даниловское

От пересечения границ городского поселения Даниловское и сельских поселений Белопрудское и Лобойковское (т. 2) граница идет на запад и, пройдя 1,8 км, пересекает а/д Даниловка – Белые Пруды; через 0,45 км пересекает ГЛП, затем идет вдоль лесополосы; через 3,8 м поворачивает на юго-запад; пройдя

5,5 км вдоль полевой дороги, доходит до р. Бузулук – до пересечения границ городского поселения Даниловское и сельских поселений Белопрудское и Профсоюзнинское (т. 1).

#### 4. Сельское поселение Профсоюзнинское

От пересечения границ сельских поселений Белопрудское, Профсоюзнинское и городского поселения Даниловское (т. 1) граница идет в северо-западном направлении 14,5 км вдоль р. Бузулук до пересечения границ сельских поселений Белопрудское, Профсоюзнинское и муниципального района Еланский (т. 19).

#### 5. Муниципальный район Еланский

От пересечения границ сельских поселений Белопрудское, Профсоюзнинское и муниципального района Еланский (т. 19) граница идет по пастбищным угодьям в северо-восточном направлении; затем идет в северном направлении 5,29 км вдоль лесополосы; поворачивает на северо-восток и идет вдоль полевой дороги по тальвегу б. Лобониha в северо-восточном направлении до пересечения с б. Таловка; меняет направление на юг и идет по тальвегу б. Таловка; затем в восточном направлении по полевой дороге вдоль лесополосы до пересечения с тальвегом б. Грязнуха; затем – по тальвегу б. Грязнуха в северо-восточном направлении; далее – в северном направлении по полевой дороге 1,95 км; меняет направление на восток и идет по полевой дороге 1,1 км до пересечения границ сельского поселения Белопрудское и муниципальных районов Еланский, Руднянский (т. 61).";

4) разделы 5 и 6 приложения 6 к Закону изложить в следующей редакции:

#### "5. Сельское поселение Плотниковское

От пересечения границ сельских поселений Березовское, Сергиевское и Плотниковское (т. 7) граница идет в северо-восточном направлении по границе ГЛФ и, огибая хутора Плотников и Бобры с восточной стороны, доходит до пересечения границ сельских поселений Березовское, Плотниковское и городского поселения Даниловское (т. 9).

#### 6. Городское поселение Даниловское

От пересечения границ сельских поселений Березовское, Плотниковское и городского поселения Даниловское (т. 9) граница идет в юго-восточном направлении, пересекая ГЛФ, до пересечения границ сельских поселений Березовское, Краснинское и городского поселения Даниловское (т. 8).";

5) разделы 4 и 5 приложения 8 к Закону изложить в следующей редакции:

#### "4. Городское поселение Даниловское

От пересечения границ сельских поселений Лобойковское, Островское и городского поселения Даниловское (т. 3) граница идет в юго-западном направлении и через 4,2 км, пересекая а/д Даниловка – Лобойково, меняет направление на северное; доходит до плотины пр. Зуевский; поворачивает на северо-запад, пересекает а/д Лобойково – Белые Пруды и через 0,5 км доходит до пересечения границ сельских поселений Лобойковское, Белопрудское и городского поселения Даниловское (т. 2).

#### 5. Сельское поселение Белопрудское

От пересечения границ сельских поселений Лобойковское, Белопрудское и городского поселения Даниловское (т. 2) граница идет в северном направлении до пересечения с дорогой на Олейниково; далее поворачивает на восток и через 1,4 км меняет направление на южное; затем, огибая пастбище, идет по полевой дороге в восточном направлении; пересекает лес Долгонький и доходит до р. Черная; поворачивает на северо-восток и идет до пересечения границ сельских поселений Лобойковское, Белопрудское и муниципального района Руднянский (т. 11).";

б) приложение 9 к Закону признать утратившим силу;

7) разделы 1 – 3 приложения 12 к Закону изложить в следующей редакции:

#### "1. Сельское поселение Профсоюзнинское

От пересечения границ муниципального района Михайловский и сельских поселений Плотниковское, Профсоюзнинское (т. 18) граница идет в северо-восточном направлении до плотины пр. Шаповалов, проходит 1 км в юго-восточном направлении по б. Черная; далее поворачивает на северо-восток и через 1,5 км, меняя направление на юго-восточное, идет до пересечения границ сельских поселений Плотниковское, Профсоюзнинское и городского поселения Даниловское (т. 10).

#### 2. Городское поселение Даниловское

От пересечения границ сельских поселений Плотниковское, Профсоюзнинское и городского поселения Даниловское (т. 10) граница идет в юго-восточном направлении, пересекает ГЛП и идет по полевой дороге вдоль лесополосы до пересечения границ сельских поселений Плотниковское, Березовское и городского поселения Даниловское (т. 9).

### 3. Сельское поселение Березовское

От пересечения границ сельских поселений Березовское, Плотниковское, и городского поселения Даниловское (т. 9) и ГЛФ граница идет в юго-западном направлении по границе ГЛФ, огибая хутора Бобры и Плотников с восточной стороны, до пересечения границ сельских поселений Плотниковское, Березовское и Сергиевское (т. 7).";

8) разделы 1 – 3 приложения 13 к Закону изложить в следующей редакции:

#### "1. Сельское поселение Белопрудское

От пересечения границ муниципального района Еланский и сельских поселений Профсоюзнинское, Белопрудское (т. 19) граница идет в юго-восточном направлении 14,5 км вдоль р. Бузулук до пересечения границ сельских поселений Профсоюзнинское, Белопрудское и городского поселения Даниловское (т. 1).

#### 2. Городское поселение Даниловское

От пересечения границ сельских поселений Профсоюзнинское, Белопрудское и городского поселения Даниловское (т. 1) граница проходит 8,5 км в юго-западном направлении; повернув на юго-восток, идет по тальвегу б. Титова, через 1,8 км меняет направление на юго-западное, проходит по плотине пр. Солёный до пересечения границ сельских поселений Профсоюзнинское, Плотниковское и городского поселения Даниловское (т. 10).

#### 3. Сельское поселение Плотниковское

От пересечения границ сельских поселений Профсоюзнинское, Плотниковское и городского поселения Даниловское (т. 10) граница идет в западном направлении 3,3 км по полевой дороге; меняя направление на юго-западное, идет к б. Черная до пересечения границ сельских поселений Профсоюзнинское, Плотниковское и муниципального района Михайловский (т.18).".

### **Статья 5**

Внести в Закон Волгоградской области от 18 ноября 2005 г. № 1120-ОД "Об установлении наименований органов местного самоуправления в Волгоградской области" (в редакции от 10 января 2006 г. № 1178-ОД, от 28 декабря 2006 г. № 1395-ОД, от 09 августа 2007 г. № 1508-ОД, от 11 июня 2008 г. № 1712-ОД, от 28 июня 2012 г. № 65-ОД, от 07 мая 2013 г. № 43-ОД) следующие изменения:



в разделе "Даниловский муниципальный район" приложения 2 к Закону:  
пункт 1 изложить в следующей редакции:

"1. Городское поселение Даниловское:  
Совет депутатов городского поселения Даниловское;  
глава городского поселения Даниловское;  
администрация городского поселения Даниловское.";  
пункт 7 признать утратившим силу.

## Статья 6

1. Настоящий Закон вступает в силу по истечении десяти дней после дня его официального опубликования.

2. Положения статьи 3 настоящего Закона применяются в случае отсутствия в течение одного месяца со дня вступления в силу настоящего Закона инициативы граждан о проведении местного референдума по вопросу определения структуры органов местного самоуправления вновь образованного муниципального образования.

3. В соответствии со статьей 34 Федерального закона от 06 октября 2003 г. № 131-ФЗ "Об общих принципах организации местного самоуправления в Российской Федерации" до формирования органов местного самоуправления вновь образованного муниципального образования полномочия по решению вопросов местного значения вновь образованного муниципального образования городское поселение Даниловское на соответствующих территориях осуществляют органы местного самоуправления, которые на день создания вновь образованного муниципального образования осуществляли полномочия по решению вопросов местного значения на этих территориях.

И.о. Губернатора  
Волгоградской области

04 апреля 2019 года  
№ 23-ОД



Е.А.Харичкин