



ИНСПЕКЦИЯ ГОСУДАРСТВЕННОЙ ОХРАНЫ
ОБЪЕКТОВ КУЛЬТУРНОГО НАСЛЕДИЯ
ВЛАДИМИРСКОЙ ОБЛАСТИ

П Р И К А З

№ 21-И

24.06.2026

Об утверждении границ и режима использования территории объекта культурного наследия регионального значения «Ворота Михаило-Архангельской церкви», XIX в. (Владимирская область, Собинский район, с. Бабаево, ул. Заречная)

Инспекция государственной охраны объектов культурного наследия Владимирской области
ЗАРЕГИСТРИРОВАНО В РЕЕСТРЕ
« 24 » 06 2026 г.
Номер государственной регистрации № ИРООКН.2026-21

На основании Федерального закона от 25.06.2002 № 73-ФЗ «Об объектах культурного наследия (памятниках истории и культуры) народов Российской Федерации», постановления Правительства Владимирской области от 20.04.2023 № 270 «Об утверждении Положения об Инспекции государственной охраны объектов культурного наследия Владимирской области» п р и к а з ы в а ю :

1. Утвердить:

1.1 Границы территории объекта культурного наследия регионального значения «Ворота Михаило-Архангельской церкви», XIX в. (Владимирская область, Собинский район, с. Бабаево, ул. Заречная) согласно приложению № 1.

1.2 Режим использования территории объекта культурного наследия регионального значения «Ворота Михаило-Архангельской церкви», XIX в. (Владимирская область, Собинский район, с. Бабаево, ул. Заречная) согласно приложению № 2.

2. Контроль за исполнением настоящего приказа возложить на начальника отдела государственной охраны объектов культурного наследия.

3. Настоящий приказ вступает в силу со дня его официального опубликования.

И.о.начальника Инспекции

С.В.Иванова

Описание границ территории объекта культурного наследия
регионального значения «Ворота Михаило-Архангельской церкви», XIX в.
(Владимирская область, Собинский район, с. Бабаево, ул. Заречная)

Границы территории объекта культурного наследия регионального значения «Ворота Михаило-Архангельской церкви», XIX в. проходят следующим образом:

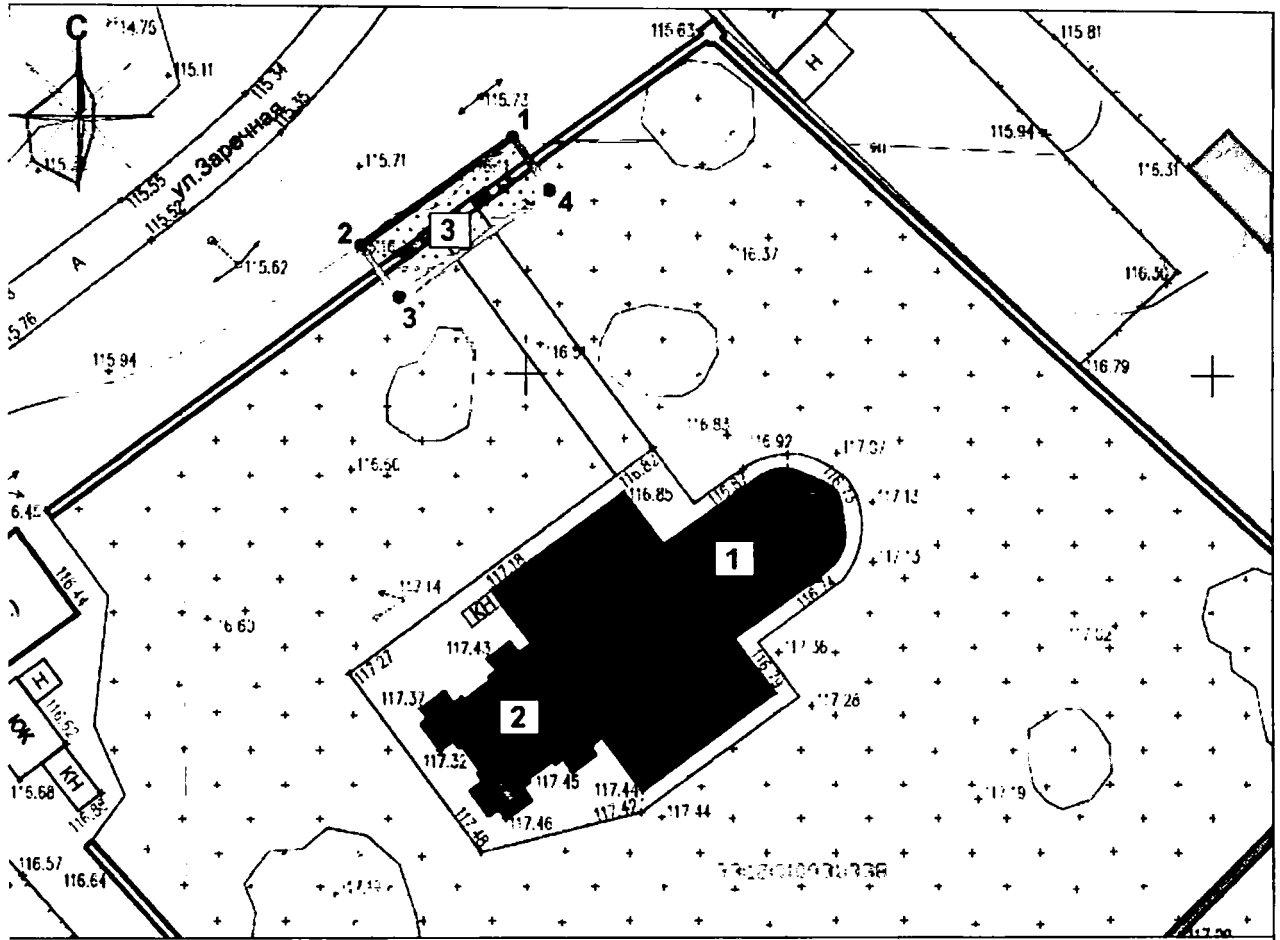
– от точки 1 до точки 2 – параллельно северному фасаду объекта культурного наследия «Ворота Михаило-Архангельской церкви», XIX в., на расстоянии 2 метров от него;

– от точки 2 до точки 3 – параллельно западному столбу западного (бокового) проема объекта культурного наследия «Ворота Михаило-Архангельской церкви», XIX в., на расстоянии 2 метров от него;

– от точки 3 до точки 4 – параллельно южному фасаду объекта культурного наследия «Ворота Михаило-Архангельской церкви», XIX в., на расстоянии 2 метров от него;

– от точки 4 до точки 1 – параллельно восточному столбу восточного (бокового) проема объекта культурного наследия «Ворота Михаило-Архангельской церкви», XIX в., на расстоянии 2 метров от него.

Карта (схема) границ территории объекта культурного наследия
регионального значения «Ворота Михаило-Архангельской церкви», XIX в.
(Владимирская область, Собинский район, с. Бабаево, ул. Заречная)







Экспликация

Масштаб 1:500

- 1** объект культурного наследия федерального значения «Михайловская церковь», 1683 г.
- 2** объект культурного наследия регионального значения «Колокольня Михаило - Архангельской церкви», XIX в.
- 3** объект культурного наследия регионального значения «Ворота Михаило-Архангельской церкви», XIX в..

Условные обозначения

-  границы территории объекта культурного наследия «Ворота Михаило-Архангельской церкви», XIX в.
-  территория объекта культурного наследия «Ворота Михаило-Архангельской церкви», XIX в.
-  объекты культурного наследия
-  территория кладбища
- 2•** характерная поворотная точка границы территории объекта культурного наследия

Координаты характерных (поворотных) точек
границ территории объекта культурного наследия
регионального значения «Ворота Михаило-Архангельской церкви», XIX в.
(Владимирская область, Собинский район, с. Бабаево, ул. Заречная)

Обозначение характерных точек	Координаты МСК-33		Координаты WGS84	
	X	Y	X	Y
1	188167.1623	201349.0683	22.832906068	53.106798078
2	188159.2087	201338.0272	22.832773105	53.106707789
3	188155.4380	201340.8178	22.832825412	53.106680608
4	188163.3131	201351.7893	22.832957629	53.106770082
1	188167.1623	201349.0683	22.832906068	53.106798078

Режим использования территории объекта культурного наследия
регионального значения «Ворота Михаило-Архангельской церкви», XIX в.
(Владимирская область, Собинский район, с. Бабаево, ул. Заречная)

1. На территории объекта культурного наследия разрешается:

-проведение работ по сохранению объекта культурного наследия и его территории (консервационные, реставрационные работы, ремонт, приспособление памятника под современное использование);

-осуществление специальных работ по изучению объекта культурного наследия, в том числе - производство зондажей, шурфов, раскопов, инженерных, физико-химических исследований;

-применение только традиционных строительных материалов (дерево, камень, глиняный кирпич) при проведении работ по сохранению объекта культурного наследия и благоустройстве его территории;

-раскрытие и сохранение подлинных частей, элементов, деталей здания, планировки, покрытий дорожек, насаждений и т.д.;

-воссоздание утраченных объектов в целях регенерации историко-градостроительной среды;

-сохранение и восстановление основных секторов обзора характерных панорам объекта культурного наследия;

-благоустройство территории, направленное на сохранение, использование и популяризацию объекта культурного наследия, а также на сохранение и восстановление планировочных характеристик их историко-градостроительной среды; реконструкция инженерных сетей (подземный способ прокладки коммуникаций);

-обеспечение мер пожарной безопасности объекта культурного наследия;

-согласование работ по сохранению объекта культурного наследия с органом охраны объекта культурного наследия;

-обеспечение реализации в установленном законом порядке права граждан на доступ к объекту культурного наследия;

-обеспечение режима содержания земель историко-культурного назначения;

-использование территории объекта культурного наследия в соответствии с исторической функцией;

-ведение хозяйственной деятельности, не противоречащей требованиям обеспечения сохранности объекта культурного наследия и позволяющей

обеспечить функционирование объекта культурного наследия в современных условиях.

3. На территории объекта культурного наследия запрещается:

-снос объекта культурного наследия; надстройки и пристройки к объекту;

-строительство, изменение территории, прокладка коммуникаций, не связанные с обеспечением сохранности объекта культурного наследия;

-наружное размещение сетей газопроводов, теплопроводов и иных трубопроводов, воздушных линий электропередач;

-применение нетрадиционных строительных материалов, в том числе силикатного кирпича, пеноблоков, сайдинга, пластика, применение чужеродных цветовых решений и т.п.;

-установка на фасадах, крыше любых технических объектов и элементов, в т.ч. кондиционеров, крупногабаритных антенн, технических элементов инженерных систем и т.п.;

-изменение характеристик природного ландшафта (в том числе изменение отметок рельефа);

-устройство и размещение рекламных конструкций, вывесок, временных построек, киосков, размещение стационарных автостоянок транспортных средств, складов, площадок для складирования и производства взрывчатых и огнеопасных материалов, материалов, загрязняющих интерьеры объекта культурного наследия, фасады и территорию, имеющих вредные выделения;

-движение транспортных средств (за исключением специального автотранспорта), в случае если движение транспортных средств создает угрозу нарушения целостности и сохранности объекта;

-хозяйственная деятельность, ведущая к разрушению, искажению внешнего облика объектов культурного наследия, а также окружающего ландшафта;

-размещение мест погребения (захоронения) умерших, существующая территория мест погребения по истечении двадцати лет с момента последнего захоронения может быть использована только под зеленые насаждения;

-размещение мест захоронения промышленных, бытовых и сельскохозяйственных отходов.