



МИНИСТЕРСТВО
ТРАНСПОРТА И ДОРОЖНОГО ХОЗЯЙСТВА
ВЛАДИМИРСКОЙ ОБЛАСТИ

ПРИКАЗ

25.11.2024

О внесении изменения в приказ
Министерства транспорта и дорожного
хозяйства Владимирской области
от 16.03.2023 № 6-н

Министерство транспорта и дорожного хозяйства Владимирской области
Зарегистрировано в реестре « 25 » 11 20 24
Номер государственной регистрации № МТДХ2024-026

№ 26-н

В соответствии с Федеральным законом от 13.07.2015 № 220-ФЗ «Об организации регулярных перевозок пассажиров и багажа автомобильным транспортом и городским наземным электрическим транспортом в Российской Федерации и о внесении изменений в отдельные законодательные акты Российской Федерации», Законом Владимирской области от 04.05.2018 № 49-ОЗ «Об организации транспортного обслуживания населения на территории Владимирской области», постановлением Правительства Владимирской области от 10.02.2023 № 63 «Об утверждении Положения о Министерстве транспорта и дорожного хозяйства Владимирской области» п р и к а з ы в а ю:

1. Внести изменение в приказ Министерства транспорта и дорожного хозяйства Владимирской области от 16.03.2023 № 6-н «Об установлении остановочных пунктов (в том числе расположенных на территориях автовокзалов или автостанций), которые разрешается использовать в качестве начальных остановочных пунктов и (или) конечных остановочных пунктов по межрегиональным маршрутам регулярных перевозок в зависимости от направления регулярных перевозок и путей подъезда к данным остановочным пунктам, остановочных пунктов по межрегиональным маршрутам регулярных перевозок, расположенных вне территорий автовокзалов или автостанций, порядок регистрации новых остановочных пунктов», изложив приложение № 2 в редакции согласно приложению.

2. Контроль за исполнением настоящего приказа оставляю за собой.

3. Настоящий приказ вступает в силу со дня его официального опубликования.

Министр

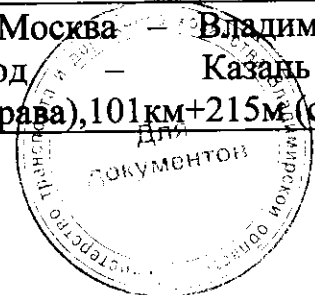


Н.В. Теняков

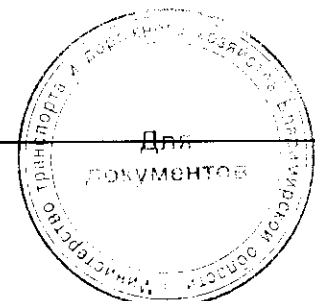
Приложение к приказу Министерства
транспорта и дорожного хозяйства
Владимирской области
от 25.11.2024 № дбн

Остановочные пункты
в границах Владимирской области по межрегиональным маршрутам
регулярных перевозок, расположенных вне территорий автовокзалов или
автостанций

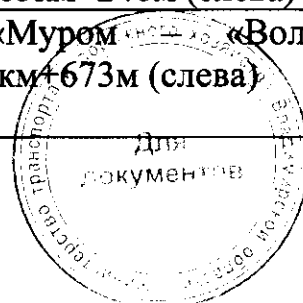
№ п/п	Наименование остановочного пункта	Место нахождения остановочного пункта
1	2	3
1	17-й км	а/д А-108 «Московское большое кольцо», 163км+744м (справа)
2	26-й км	а/д А-108 «Московское большое кольцо», 154км+253м (справа), 154км+198м (слева)
3	28-й км	а/д А-108 «Московское большое кольцо», 152км+761м (справа), 152км+730м (слева)
4	с. Андреевское	с. Андреевское. а/д «Колокша – Кольчугино – Александров – Верхние Дворики», 87км+205м (справа)
5	с. Борисоглеб	с. Борисоглеб. а/д «Муром – Волга», 16км+063м (слева)
6	с. Бутылицы	с. Бутылицы. а/д «Драчево – Бутылицы – Меленки», 24км+591м (слева)
7	п. Великодворский	п. Великодворский. а/д «Владимир – Гусь-Хрустальный – Тума», 100км+786м (справа)
8	д. Вильцово	д. Вильцово, а/д Р-132 «Золотое кольцо» Ярославль – Кострома – Иваново – Владимир – Гусь-Хрустальный – Рязань – Михайлов – Тула – Калуга – Вязьма – Ржев – Тверь – Углич - Ярославль, 227км+532м (слева), 227км+933м (справа)
9	д. Головино	а/д А-108 «Московское большое кольцо», 166км+375м (справа)
10	д. Данилково	д. Данилково, а/д «Москва-Ярославль»-Ратьково», 1км+026м (слева)
11	д. Дворики	д. Дворики, а/д М-8 «Холмогоры» Москва - Ярославль - Вологда - Архангельск, 97км+424м (справа), 97км+286м (слева)
12	ДСР	а/д М-7 «Волга» Москва – Владимир – Нижний Новгород – Казань – Уфа, 101км+205м (справа), 101км+215м (слева)



1	2	3
13	д. Жуклино	а/д А-108 «Московское большое кольцо», 130км+714м (справа), 130км+502м (слева)
14	д. Жуклино (кольцевая)	а/д «Бетонка-подъезд №20144» 3км+890м (справа)
15	п. Искра	п. Искра, а/д «Москва-Ярославль»-Ратьково, 5км+355м (справа)
16	д. Киржач	д. Киржач, а/д М-7 «Волга» Москва – Владимир – Нижний Новгород – Казань – Уфа, 95км+221м (справа), 95км+365м (слева)
17	Женская колония	а/д М-7 «Волга» Москва – Владимир – Нижний Новгород – Казань – Уфа, 99км+799м (слева)
18	п. Красное Пламя	п. Красное Пламя, ул. Центральная, д.5
19	Красный угол	а/д А-108 «Московское большое кольцо», 157км+671м (справа), 157км+591м (слева)
20	ОП г. Лакинск	Владимирская область, Собинский р-н, г. Лакинск, ул. Мира, д. 18
21	Лисавы	д. Лисавы, а/д М-8 «Холмогоры» Москва - Ярославль - Вологда - Архангельск, 110км+498м (справа), 110км+458м (слева)
22	д. Лобково	д. Лобково, а/д «Верхние Дворики-Сушево-Ратьково», 3км+536м (справа) 3км+444м (слева)
23	п. Маевка	п. Маевка а/д М-8 «Холмогоры» Москва - Ярославль - Вологда - Архангельск, 106км+528м (справа), 106км+748м (слева)
24	с. Малышево	с. Малышево, а/д «Владимир – Муром – Арзамас», 91км+909м (слева)
25	п. Мелехово	п. Мелехово, а/д «Сенинские Дворики – Ковров – Шуя – Кинешма», 8км+146м (справа), 8км+012м (слева)
26	с. Менчаково	с. Менчаково, а/д «Суздаль – Гаврилов Посад», 7км+748м (слева)
27	с. Мошок	с. Мошок, а/д «Владимир – Муром – Арзамас», 69км+314м (справа)
28	д. Николо-Ушна	д. Николо-Ушна, а/д «Владимир – Муром – Арзамас», 84км+704м (справа), 84км+665м (слева)



1	2	3
29	п. Новлянка	п. Новлянка а/д «Подъезд к п. Новлянка» 2км+472м (справа)
30	Новожилово	д. Новожилово, а/д А-108 «Московское большое кольцо», 129км+688м (справа), 129км+633м (слева)
31	д. Осташкино	д. Осташкино, а/д «Верхние Дворики-Сушево- Ратьково», 1км+095м (справа)
32	д. Пенкино	д. Пенкино, а/д М-7 «Волга» Москва – Владимир – Нижний Новгород – Казань – Уфа, подъезд к г. Владимир, 1км+465м (справа), 1км+493м (слева)
33	Поворот на Песьяне	а/д А-108 «Московское большое кольцо», 160км+166м (справа), 160км+146м (слева)
34	д. Площево	д. Площево, а/д А-108 «Московское большое кольцо», 126км+945м (справа), 126км+917м (слева)
35	д. Прокино	д. Прокино, а/д «Москва-Ярославль»- Ратьково, 3км+320м (слева)
36	д. Ратьково	д. Ратьково, а/д «Бетонка – Красный Огорок – Ратьково – Заречье – Новосергиево», 9км+379м (слева)
37	с. Романово	с. Романово, а/д «Суздаль – Гаврилов Посад», 6км+441м (слева)
38	д. Сенинские Дворики	а/д М-7 «Волга» Москва – Владимир – Нижний Новгород – Казань – Уфа, 245км+840м (справа), 245км+605м (слева)
39	Поворот на Сопово	а/д А-108 «Московское большое кольцо», 161км+731м (справа), 161км+676м (слева)
40	д. Сушево	д. Сушево, а/д «Верхние Дворики-Сушево- Ратьково», 4км+370м (справа)
41	с. Татарово, 38км	с. Татарово, а/д «Муром – «Волга», 38км+421м (справа)
42	с. Татарово, 40км	с. Татарово, а/д «Муром – «Волга», 40км+001м (справа)
43	д. Тириброво	д. Тириброво, а/д М-8 «Холмогоры» Москва - Ярославль - Вологда - Архангельск, 105км+046м (справа), 105км+246м (слева)
44	с. Фоминки	с. Фоминки, а/д «Муром – «Волга», 55км+737м (справа), 56км+673м (слева)



1	2	3
45	с. Чаадаево	с. Чаадаево, а/д «Муром – Волга», 11км+979м (справа), 11км+855м (слева)
46	с. Черкутино	с. Черкутино, а/д «Колокша – Кольчугино – Александров – Верхние Дворики», 29км+678м (справа), 30км+008м (слева)
47	п. Чулково	п. Чулково, а/д «Муром – Волга», 76км+774м (справа)
48	Остановочный пункт г. Гороховец	г. Гороховец, ул. Гагарина, д.30
49	Остановочный пункт г. Гусь-Хрустальный	г. Гусь-Хрустальный, ул. Вокзальная, д. 2а
50	Остановочный пункт г. Ковров	г. Ковров, ул. Октябрьская, д. 10
51	Остановочный пункт г. Кольчугино	г. Кольчугино, ул. Вокзальная, д.22а
52	Остановочный пункт г. Собинка	г. Собинка, ул. Садовая, д. 9а
53	Остановочный пункт п. Ставрово	п. Ставрово, ул. Октябрьская, д. 60
54	Мотель Покров	Владимирская область, Петушинский р-он, г. Покров, ул. Ленина, д. 181
55	Аленино	Владимирская область, Киржачский район, км 146+764 лево, км 138+704 право автомобильная дорога общего пользования федерального А-108 «Московское большое кольцо»
56	Крутец	Владимирская область, Киржачский район, км 138+704 право, км 138+809 лево автомобильная дорога общего пользования федерального А-108 «Московское большое кольцо»
57	Маренкино	Владимирская область, Киржачский район, км 134+345 лево, км 134+549 право автомобильная дорога общего пользования федерального А-108 «Московское большое кольцо»
58	Мележи	Владимирская область, Киржачский район, км 149+751 право, км 149+798 лево автомобильная дорога общего пользования федерального А-108 «Московское большое кольцо»

