



ИНСПЕКЦИЯ ГОСУДАРСТВЕННОЙ ОХРАНЫ
ОБЪЕКТОВ КУЛЬТУРНОГО НАСЛЕДИЯ
ВЛАДИМИРСКОЙ ОБЛАСТИ

П Р И К А З

08.08.2024

№ *27-М*

Об утверждении границ и режима использования территории объекта культурного наследия регионального значения «Церковь Михаила Архангела», 1737 г. (Гороховецкий район, д. Тимирязево, ул. Соборная, д. 21-а)

Инспекция государственной охраны объектов культурного наследия Владимирской области
ЗАРЕГИСТРИРОВАНО В РЕЕСТРЕ
« <i>08</i> » <i>08</i> 20 <i>24</i> г.
Номер государственной регистрации № <i>21700040024-27</i>

На основании Федерального закона от 25.06.2002 № 73-ФЗ «Об объектах культурного наследия (памятниках истории и культуры) народов Российской Федерации», постановления Правительства Владимирской области от 20.04.2023 № 270 «Об утверждении Положения об Инспекции государственной охраны объектов культурного наследия Владимирской области» **п р и к а з ы в а ю :**

1. Утвердить:

1.1. Границы территории объекта культурного наследия регионального значения «Церковь Михаила Архангела», 1737 г. (Гороховецкий район, д. Тимирязево, ул. Соборная, д. 21-а) согласно приложению № 1.

1.2. Режим использования территории объекта культурного наследия регионального значения «Церковь Михаила Архангела», 1737 г. (Гороховецкий район, д. Тимирязево, ул. Соборная, д. 21-а) согласно приложению № 2.

2. Контроль за исполнением настоящего приказа возложить на начальника отдела государственного надзора и государственной охраны объектов культурного наследия.

3. Настоящий приказ вступает в силу со дня его официального опубликования.

Начальник Инспекции



М.А.Волозина

Описание границ территории объекта культурного наследия
регионального значения «Церковь Михаила Архангела», 1737 г.
(Гороховецкий район, д. Тимирязево, ул. Соборная, д. 21-а)

Границы территории объекта культурного наследия регионального значения «Церковь Михаила Архангела», 1737 г. проходят следующим образом:


- от точки 1 до точки 2 – параллельно северному фасаду объекта культурного наследия «Церковь Михаила Архангела», 1737 г., в 6,4 метрах от него;

- от точки 2 до точки 3 – параллельно восточному фасаду объекта культурного наследия «Церковь Михаила Архангела», 1737 г., в 5 метрах от стены апсиды;

- от точки 3 до точки 4 – параллельно южному фасаду объекта культурного наследия «Церковь Михаила Архангела», 1737 г., в 5 метрах от его наиболее выступающей части;





- от точки 4 до точки 1 – параллельно западному фасаду объекта культурного наследия «Церковь Михаила Архангела», 1737 г., в 7 метрах от него.

Карта (схема) границ территории объекта культурного наследия
 регионального значения «Церковь Михаила Архангела», 1737 г.
 (Гороховецкий район, д. Тимирязево, ул. Соборная, д. 21-а)



М 1:1000

Условные обозначения :

-  Граница территории объекта культурного наследия
-  Объект культурного наследия (ОКН)
-  Территория объекта культурного наследия
-  1 Характерная (поворотная) точка границы территории ОКН

Координаты характерных (поворотных) точек границ территории
объекта культурного наследия регионального значения
«Церковь Михаила Архангела», 1737 г.
(Гороховецкий район, д. Тимирязево, ул. Соборная, д. 21-а)
(система координат местная МСК-33)

Обозначение характерных точек	Координаты	
	X	Y
1	199497.84	368304.94
2	199488.52	368353.33
3	199461.38	368348.58
4	199470.71	368300.13
1	199497.84	368304.94



Режим использования территории объекта культурного наследия
регионального значения «Церковь Михаила Архангела», 1737 г.
(Гороховецкий район, д. Тимирязево, ул. Соборная, д. 21-а)

1. Работы по сохранению объекта культурного наследия проводятся при согласовании с органом охраны объектов культурного наследия.

2. На территории объектов культурного наследия разрешается:

-проведение работ по сохранению объекта культурного наследия и его территории (консервационные, реставрационные работы, ремонт, приспособление объекта культурного наследия под современное использование);

-осуществление специальных работ по изучению объекта культурного наследия, в том числе – производство зондажей, шурфов, раскопов, инженерных, физико-химических исследований;

-применение только традиционных строительных материалов при проведении работ по сохранению объекта культурного наследия и благоустройстве территории;

-раскрытие и сохранение подлинных частей, элементов, деталей здания, планировки, покрытий дорожек, насаждений;

-воссоздание объектов, регенерация историко-градостроительной среды;

-работы по озеленению и благоустройству территории, реконструкция инженерных сетей;

-обеспечение мер пожарной безопасности объекта культурного наследия;

-обеспечение возможности реализации в установленном законом порядке права граждан на доступ к объекту культурного наследия;

-ведение хозяйственной деятельности, не противоречащей требованиям обеспечения сохранности объекта культурного наследия и позволяющей обеспечить функционирование объекта культурного наследия в современных условиях.

3. На территории объектов культурного наследия запрещается:

-снос объекта культурного наследия;

-реконструкция, строительство капитальных и временных зданий и сооружений, не связанных с обеспечением жизнедеятельности объекта культурного наследия и регенерацией историко-градостроительной среды; вышек сотовой связи;

-изменение территории, прокладка коммуникаций, не связанных с обеспечением жизнедеятельности памятника;

-наружное размещение сетей газопроводов, теплопроводов и иных трубопроводов, воздушных линий электропередач, прокладка новых дорог;

-движение транспортных средств (за исключением специального автотранспорта), в случае если движение транспортных средств создает угрозу нарушения целостности и сохранности объекта;

-производство любого вида работ без специального разрешения органа охраны объектов культурного наследия;

-хозяйственная деятельность, ведущая к разрушению, искажению внешнего облика объекта культурного наследия;

-размещение мест захоронения промышленных, бытовых и сельскохозяйственных отходов;

-устройство и размещение рекламных конструкций, вывесок, киосков, размещение стационарных автостоянок транспортных средств, складов, площадок для складирования и производства взрывчатых и огнеопасных материалов, материалов, загрязняющих интерьеры объекта культурного наследия, фасады и территорию, имеющих вредные выделения;

-размещение производств, имеющих станки, установки и механические двигатели, оказывающие динамические и вибрационные воздействия на конструкции объекта культурного наследия, производств и лабораторий, связанных с неблагоприятным для объекта культурного наследия температурно-влажностным режимом и применением химически активных веществ;

-проведение земляных, строительных, мелиоративных и иных работ, за исключением работ по сохранению объекта культурного наследия или его отдельных элементов, сохранению историко-градостроительной или природной среды объекта культурного наследия.

