



ИНСПЕКЦИЯ ГОСУДАРСТВЕННОЙ ОХРАНЫ
ОБЪЕКТОВ КУЛЬТУРНОГО НАСЛЕДИЯ
ВЛАДИМИРСКОЙ ОБЛАСТИ

П Р И К А З

31.05.2023

Об утверждении границ и режима использования территории объекта культурного наследия регионального значения «Здание казармы для рабочих», XIX в. (г. Гусь-Хрустальный, ул. Луначарского, 4/2)

Инспекция государственной охраны
объектов культурного наследия
Владимирской области

№ 14-п

ЗАРЕГИСТРИРОВАНО В РЕЕСТРЕ

« 31 05 » 20 23 г.

Номер государственной регистрации
№ 202300012023-14

На основании Федерального закона от 25.06.2002 № 73-ФЗ «Об объектах культурного наследия (памятниках истории и культуры) народов Российской Федерации», постановления Правительства Владимирской области от 20.04.2023 № 270 «Об утверждении Положения об Инспекции государственной охраны объектов культурного наследия Владимирской области» **п р и к а з ы в а ю :**

1. Утвердить:

1.1. Границы территории объекта культурного наследия регионального значения «Здание казармы для рабочих», XIX в. (г. Гусь-Хрустальный, ул. Луначарского, 4/2) согласно приложению № 1.

1.2. Режим использования территории объекта культурного наследия регионального значения «Здание казармы для рабочих», XIX в. (г. Гусь-Хрустальный, ул. Луначарского, 4/2) согласно приложению № 2.

2. Контроль за исполнением настоящего приказа возложить на начальника отдела государственного надзора и государственной охраны объектов культурного наследия.

И.о.начальника Инспекции



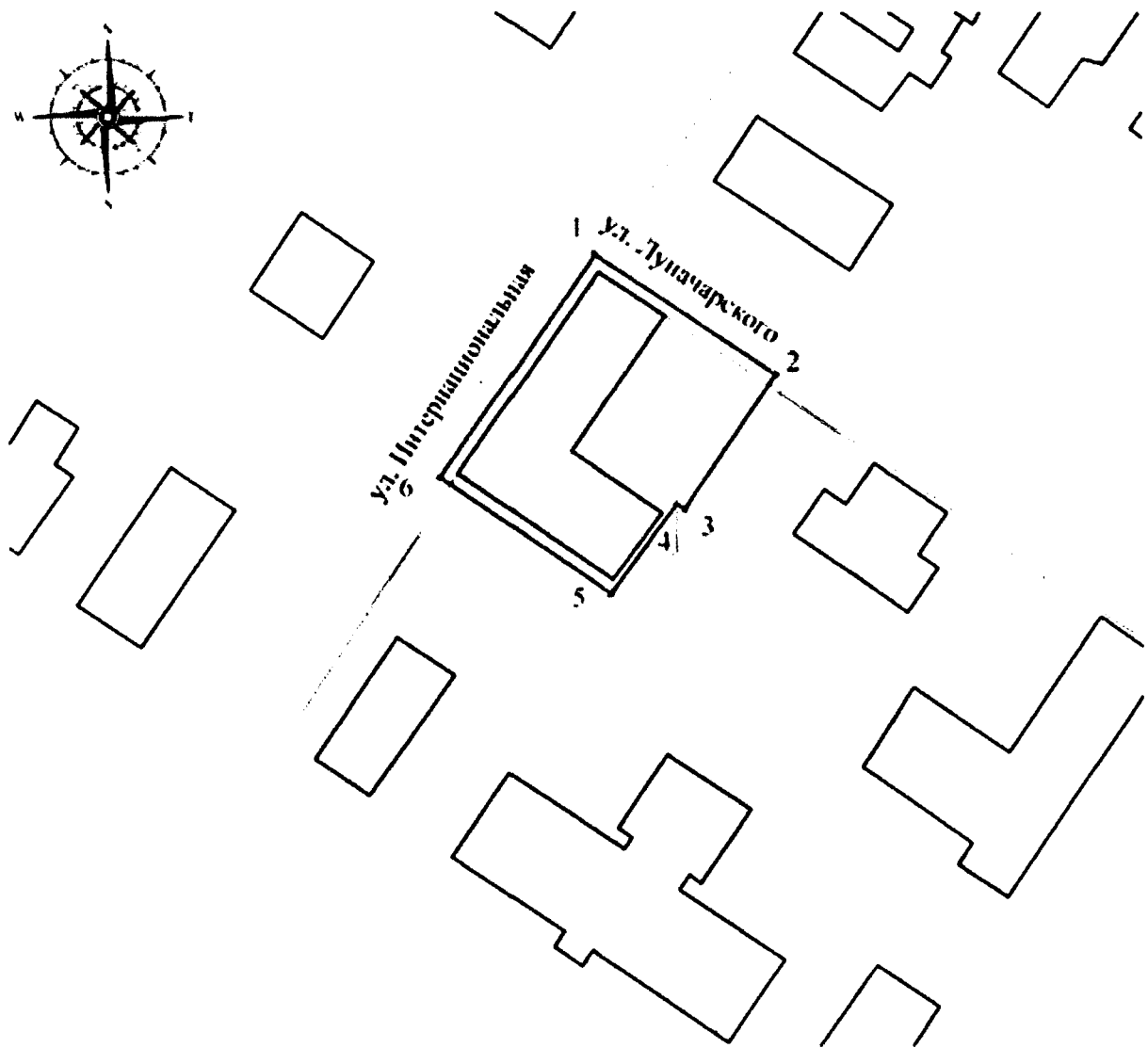
С.В.Иванова

Описание границ территории объекта культурного наследия
регионального значения «Здание казармы для рабочих», XIX в.
(г. Гусь-Хрустальный, ул. Луначарского, 4/2)





Границы территории объекта культурного наследия регионального значения «Здание казармы для рабочих», XIX в. (г. Гусь-Хрустальный, ул. Луначарского, 4/2) проходят следующим образом:

- от точки 1 до точки 2 – в восточном направлении на расстоянии 2 м от фасада объекта культурного наследия «Здание казармы для рабочих», XIX в.;
- от точки 2 до точки 3 – в южном направлении по границе земельного участка с кадастровым номером 33:25:000132:62;
- от точки 3 до точки 4 – в западном направлении по границе земельного участка с кадастровым номером 33:25:000132:62;
- от точки 4 до точки 5 – в южном направлении по границе земельного участка с кадастровым номером 33:25:000132:62;
- от точки 5 до точки 6 – в юго-западном направлении по границе земельного участка с кадастровым номером 33:25:000132:62;
- от точки 6 до точки 1 – в северном направлении на расстоянии 2 м от фасада объекта культурного наследия «Здание казармы для рабочих», XIX в.

Карта (схема) границ территории объекта культурного наследия
 регионального значения «Здание казармы для рабочих», XIX в.
 (г. Гусь-Хрустальный, ул. Луначарского, 4/2)



Условные обозначения:

- | | | | |
|---|---|---|---|
|  | - исследуемый объект культурного наследия регионального значения |  | - номера характерных точек границ территории исследуемого объекта культурного наследия |
|  | - границы территории исследуемого объекта культурного наследия (устанавливаемые) |  | - здания, сооружения и иные объекты капитального строительства |

М 1:1000

Координаты характерных (поворотных) точек границ территории
объекта культурного наследия регионального значения
«Здание казармы для рабочих», XIX в.
(г. Гусь-Хрустальный, ул. Луначарского, 4/2)
(система координат местная МСК-33)

| Обозначение характерных точек | Координаты | |
|----------------------------------|------------|-----------|
| | X | Y |
| 1 | 134319.58 | 239288.85 |
| 2 | 134300.56 | 239317.45 |
| 3 | 134279.13 | 239302.95 |
| 4 | 134279.99 | 239301.73 |
| 5 | 134265.69 | 239291.31 |
| 6 | 134284.20 | 239264.35 |
| 1 | 134319.58 | 239288.85 |



от 31.05.2023 № 14-И

Режим использования территории объекта культурного наследия
регионального значения «Здание казармы для рабочих», XIX в.
(г. Гусь-Хрустальный, ул. Луначарского, 4/2)

1. Работы по сохранению объекта культурного наследия проводятся при согласовании с органом охраны объектов культурного наследия.
2. На территории объектов культурного наследия разрешается:
 - проведение работ по сохранению объекта культурного наследия и его территории (консервационные, реставрационные работы, ремонт, приспособление объекта культурного наследия под современное использование);
 - осуществление специальных работ по изучению объекта культурного наследия, в том числе – производство зондажей, шурфов, раскопов, инженерных, физико-химических исследований;
 - применение только традиционных строительных материалов при проведении работ по сохранению объекта культурного наследия и благоустройстве территории;
 - раскрытие и сохранение подлинных частей, элементов, деталей здания, планировки, покрытий дорожек, насаждений;
 - воссоздание объектов, регенерация историко-градостроительной среды;
 - работы по озеленению и благоустройству территории, реконструкция инженерных сетей;
 - обеспечение мер пожарной безопасности объекта культурного наследия;
 - обеспечение возможности реализации в установленном законом порядке права граждан на доступ к объекту культурного наследия;
 - ведение хозяйственной деятельности, не противоречащей требованиям обеспечения сохранности объекта культурного наследия и позволяющей обеспечить функционирование объекта культурного наследия в современных условиях.
3. На территории объектов культурного наследия запрещается:
 - снос объекта культурного наследия;
 - реконструкция, строительство капитальных и временных зданий и сооружений, не связанных с обеспечением жизнедеятельности объекта культурного наследия и регенерацией историко-градостроительной среды; вышек сотовой связи;
 - изменение территории, прокладка коммуникаций, не связанных с обеспечением жизнедеятельности памятника;
 - наружное размещение сетей газопроводов, теплопроводов и иных трубопроводов, воздушных линий электропередач, прокладка новых дорог;

-движение транспортных средств (за исключением специального автотранспорта), в случае если движение транспортных средств создает угрозу нарушения целостности и сохранности объекта;

-производство любого вида работ без специального разрешения органа охраны объектов культурного наследия;

-хозяйственная деятельность, ведущая к разрушению, искажению внешнего облика объекта культурного наследия;

-размещение мест захоронения промышленных, бытовых и сельскохозяйственных отходов;

-устройство и размещение рекламных конструкций, вывесок, киосков, размещение стационарных автостоянок транспортных средств, складов, площадок для складирования и производства взрывчатых и огнеопасных материалов, материалов, загрязняющих интерьеры объекта культурного наследия, фасады и территорию, имеющих вредные выделения;

-размещение производств, имеющих станки, установки и механические двигатели, оказывающие динамические и вибрационные воздействия на конструкции объекта культурного наследия, производств и лабораторий, связанных с неблагоприятным для объекта культурного наследия температурно-влажностным режимом и применением химически активных веществ;

-проведение земляных, строительных, мелиоративных и иных работ, за исключением работ по сохранению объекта культурного наследия или его отдельных элементов, сохранению историко-градостроительной или природной среды объекта культурного наследия.

