




ИНСПЕКЦИЯ ГОСУДАРСТВЕННОЙ ОХРАНЫ  
ОБЪЕКТОВ КУЛЬТУРНОГО НАСЛЕДИЯ  
ВЛАДИМИРСКОЙ ОБЛАСТИ

**П Р И К А З**

31.05.2023

№ 19-н

*Об утверждении границ и режима использования территории объекта культурного наследия регионального значения «Успенская церковь», XIX в. (Селивановский р-н, д. Шульгино)*



На основании Федерального закона от 25.06.2002 № 73-ФЗ «Об объектах культурного наследия (памятниках истории и культуры) народов Российской Федерации», постановления Правительства Владимирской области от 20.04.2023 № 270 «Об утверждении Положения об Инспекции государственной охраны объектов культурного наследия Владимирской области» **п р и к а з ы в а ю :**

1. Утвердить:

1.1. Границы территории объекта культурного наследия регионального значения «Успенская церковь», XIX в. (Селивановский р-н, д. Шульгино) согласно приложению № 1.

1.2. Режим использования территории объекта культурного наследия регионального значения «Успенская церковь», XIX в. (Селивановский р-н, д. Шульгино) согласно приложению № 2.

2. Контроль за исполнением настоящего приказа возложить на начальника отдела государственного надзора и государственной охраны объектов культурного наследия.

И.о.начальника Инспекции



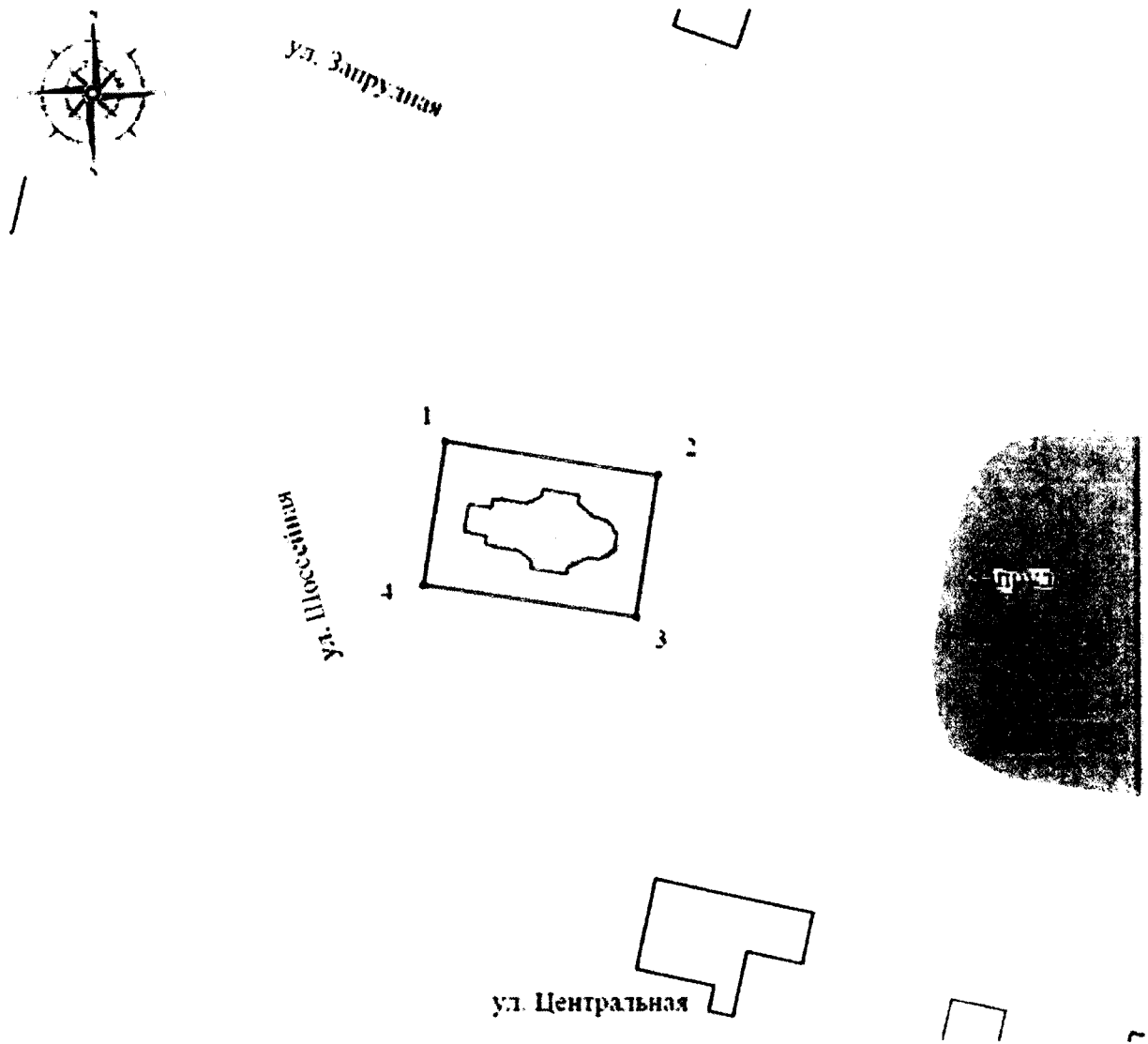
С.В.Иванова

Описание границ территории объекта культурного наследия  
регионального значения «Успенская церковь», XIX в.  
(Селивановский р-н, д. Шульгино)

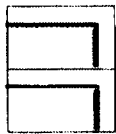
Границы территории объекта культурного наследия регионального значения «Успенская церковь», XIX в. (Селивановский р-н, д. Шульгино) проходят следующим образом:

- от точки 1 до точки 2 – в восточном направлении на расстоянии 5 м от фасада объекта культурного наследия «Успенская церковь», XIX в.;
- от точки 2 до точки 3 – в южном направлении на расстоянии 5 м от фасада объекта культурного наследия «Успенская церковь», XIX в.);
- от точки 3 до точки 4 – в западном направлении на расстоянии 5 м от фасада объекта культурного наследия «Успенская церковь», XIX в.;
- от точки 4 до точки 1 – в северном направлении на расстоянии 5 м от фасада объекта культурного наследия «Успенская церковь», XIX в.

Карта (схема) границ территории объекта культурного наследия  
регионального значения «Успенская церковь», XIX в.  
(Селивановский р-н, д. Шульгино)




Условные обозначения:



- исследуемый объект культурного наследия  
регионального значения

границы территории исследуемого объекта  
культурного наследия (устанавливаемые)



- номера характерных точек границ территории  
исследуемого объекта культурного наследия

- здания, сооружения и иные объекты капитального  
строительства

М 1:1000

Координаты характерных (поворотных) точек границ территории  
объекта культурного наследия регионального значения  
«Успенская церковь», XIX в. (Селивановский р-н, д. Шульгино)  
(система координат местная МСК-33)

Обозначение характерных точек	Координаты	
	X	Y
1	153999.67	306097.39
2	153994.22	309130.86
3	153971.84	306127.37
4	153976.99	306093.92
1	153999.67	306097.39



от 31.05.2023 № 19-н

Режим использования территории объекта культурного наследия  
регионального значения «Успенская церковь», XIX в.  
(Селивановский р-н, д. Шульгино)

1. Работы по сохранению объекта культурного наследия проводятся при согласовании с органом охраны объектов культурного наследия.

2. На территории объектов культурного наследия разрешается:

-проведение работ по сохранению объекта культурного наследия и его территории (консервационные, реставрационные работы, ремонт, приспособление объекта культурного наследия под современное использование);

-осуществление специальных работ по изучению объекта культурного наследия, в том числе – производство зондажей, шурфов, раскопов, инженерных, физико-химических исследований;

-применение только традиционных строительных материалов при проведении работ по сохранению объекта культурного наследия и благоустройстве территории;

-раскрытие и сохранение подлинных частей, элементов, деталей здания, планировки, покрытий дорожек, насаждений;

-воссоздание объектов, регенерация историко-градостроительной среды;

-работы по озеленению и благоустройству территории, реконструкция инженерных сетей;

-обеспечение мер пожарной безопасности объекта культурного наследия;

-обеспечение возможности реализации в установленном законом порядке права граждан на доступ к объекту культурного наследия;

-ведение хозяйственной деятельности, не противоречащей требованиям обеспечения сохранности объекта культурного наследия и позволяющей обеспечить функционирование объекта культурного наследия в современных условиях.

3. На территории объектов культурного наследия запрещается:

-снос объекта культурного наследия;

-реконструкция, строительство капитальных и временных зданий и сооружений, не связанных с обеспечением жизнедеятельности объекта культурного наследия и регенерацией историко-градостроительной среды; вышек сотовой связи;

-изменение территории, прокладка коммуникаций, не связанных с обеспечением жизнедеятельности памятника;

-наружное размещение сетей газопроводов, теплопроводов и иных трубопроводов, воздушных линий электропередач, прокладка новых дорог;

-движение транспортных средств (за исключением специального автотранспорта), в случае если движение транспортных средств создает угрозу нарушения целостности и сохранности объекта;

-производство любого вида работ без специального разрешения органа охраны объектов культурного наследия;

-хозяйственная деятельность, ведущая к разрушению, искажению внешнего облика объекта культурного наследия;

-размещение мест захоронения промышленных, бытовых и сельскохозяйственных отходов;

-устройство и размещение рекламных конструкций, вывесок, киосков, размещение стационарных автостоянок транспортных средств, складов, площадок для складирования и производства взрывчатых и огнеопасных материалов, материалов, загрязняющих интерьеры объекта культурного наследия, фасады и территорию, имеющих вредные выделения;

-размещение производств, имеющих станки, установки и механические двигатели, оказывающие динамические и вибрационные воздействия на конструкции объекта культурного наследия, производств и лабораторий, связанных с неблагоприятным для объекта культурного наследия температурно-влажностным режимом и применением химически активных веществ;

-проведение земляных, строительных, мелиоративных и иных работ, за исключением работ по сохранению объекта культурного наследия или его отдельных элементов, сохранению историко-градостроительной или природной среды объекта культурного наследия.

