



Инспекция государственной охраны объектов культурного наследия Владимирской области
ЗАРЕГИСТРИРОВАНО В РЕЕСТРЕ « 16 » 02 20 23 г.
Номер государственной регистрации № 24000КМ2023-2

ИНСПЕКЦИЯ ГОСУДАРСТВЕННОЙ ОХРАНЫ  
ОБЪЕКТОВ КУЛЬТУРНОГО НАСЛЕДИЯ  
ВЛАДИМИРСКОЙ ОБЛАСТИ

**П Р И К А З**

16.02.2023

№ 2-н

*О включении выявленного объекта культурного наследия в единый государственный реестр объектов культурного наследия (памятников истории и культуры) народов Российской Федерации в качестве объекта культурного наследия регионального значения, утверждении границ территории и режима использования территории*

На основании Федерального закона от 25.06.2002 № 73-ФЗ «Об объектах культурного наследия (памятниках истории и культуры) народов Российской Федерации», постановления Губернатора области от 17.10.2007 № 774 «Об утверждении Положения об Инспекции государственной охраны объектов культурного наследия Владимирской области» п р и к а з ы в а ю:

1. Включить выявленный объект культурного наследия «Усадьба Александры Петровны Муравкиной» (Владимирская область, г. Владимир, ул. Герцена, д. 2/6, д. 4) в единый государственный реестр объектов культурного наследия (памятников истории и культуры) народов Российской Федерации в качестве объектов культурного наследия (памятников) регионального значения:

- «Дом жилой Муравкиных», 1856-1913 гг. (Владимирская область, г. Владимир, ул. Герцена, д. 2/6),

- «Дом жилой Е.М. Коровиной - П.Н.Плотниковой», начало XX века (Владимирская область, г. Владимир, ул. Герцена, д. 4)

и утвердить границы территории согласно приложению № 1 к настоящему приказу.

2. Утвердить режимы использования территории объектов культурного наследия регионального значения «Дом жилой Муравкиных», 1856-1913 гг. (Владимирская область, г. Владимир, ул. Герцена, д. 2/6), «Дом жилой

Е.М. Коровиной - П.Н. Плотниковой», начало XX века (Владимирская область, г. Владимир, ул. Герцена, д. 4) согласно приложению № 2.

3. Контроль за исполнением настоящего приказа возложить на начальника отдела государственного надзора и государственной охраны объектов культурного наследия.

4. Настоящий приказ вступает в силу со дня его официального опубликования.

Начальник Инспекции



М.А.Волозина

Описание границ территории объекта культурного наследия регионального значения «Дом жилой Муравкиных», 1856-1913 гг.  
(Владимирская область, г. Владимир, ул. Герцена, д. 2/6)

Границы территории объекта культурного наследия «Дом жилой Муравкиных», 1856-1913 гг. проходят следующим образом:

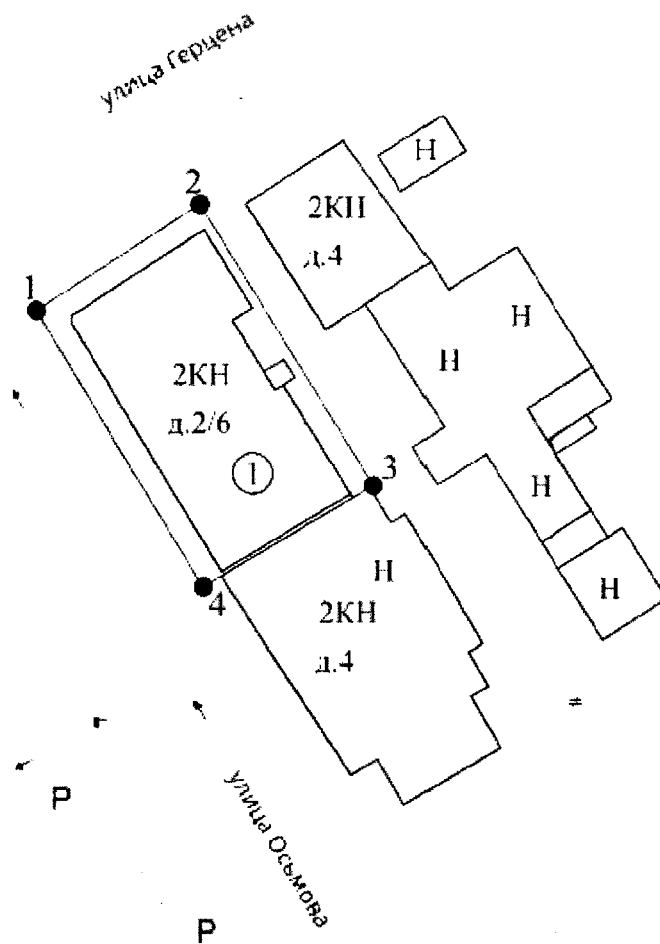
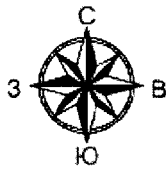
-от точки 1 до точки 2 (северная) – в восточном направлении, параллельно северному фасаду объекта культурного наследия «Дом жилой Муравкиных», 1856-1913 гг. в 2 метрах к северу от него;

-от точки 2 до точки 3 (восточная) – в южном направлении, параллельно восточному фасаду объекта культурного наследия «Дом жилой Муравкиных», 1856-1913 гг., в 1 метре к востоку от его наиболее выступающей части;

-от точки 3 до точки 4 (южная) – в западном направлении, параллельно южному фасаду объекта культурного наследия «Дом жилой Муравкиных», 1856-1913 гг., по линии примыкания современного объема д. 4 по ул. Осьмова;

-от точки 4 до точки 1 (западная) – в северном направлении, параллельно западному фасаду объекта культурного наследия «Дом жилой Муравкиных», 1856-1913 гг., в 2 метрах к западу от него.

Карта (схема) границ территории объекта культурного наследия  
 регионального значения «Дом жилой Муравкиных», 1856-1913 гг.  
 (Владимирская область, г. Владимир, ул. Герцена, д. 2/6)



**Условные обозначения:**

- ① «Дом жилой Муравкиных», 1856-1913 гг. (Владимирская область, г. Владимир, ул. Герцена, д. 2/6)
- Обозначение характерной поворотной точки
- Обозначение границы территории объекта культурного наследия (памятник) регионального значения «Дом жилой Муравкиных», 1856-1913 гг. (Владимирская область, г. Владимир, ул. Герцена, д. 2/6).
- Территория объекта культурного наследия

Масштаб 1:500

Координаты характерных (поворотных) точек границ территории  
объекта культурного наследия регионального значения  
«Дом жилой Муравкиных», 1856-1913 гг.  
(Владимирская область, г. Владимир, ул. Герцена, д. 2/6)  
(система координат местная МСК-33)

Обозначение характерных точек	Координаты	
	X	Y
1	191901.27	222108.77
2	191910.19	222122.74
3	191886.50	222137.44
4	191877.91	222122.91
1	191901.27	222108.77

Описание границ территории объекта культурного наследия регионального значения «Дом жилой Е.М. Коровиной - П.Н.Плотниковой», начало XX века (Владимирская область, г. Владимир, ул. Герцена, д. 4)

Границы территории объекта культурного наследия «Дом жилой Е.М. Коровиной - П.Н.Плотниковой», начало XX века проходят следующим образом:

-от точки 1 до точки 2 (северо-западная) – в северо-восточном направлении, параллельно северо-западному фасаду объекта культурного наследия «Дом жилой Е.М. Коровиной - П.Н.Плотниковой», начало XX века, в 2 метрах к северо-западу от него;

-от точки 2 до точки 3 (северо-восточная) – в юго-восточном направлении, параллельно северо-восточному фасаду объекта культурного наследия «Дом жилой Е.М. Коровиной - П.Н.Плотниковой», начало XX века, в 1 метре к северо-востоку от него;

- от точки 3 до точки 4 (юго-восточная) — в юго-западном направлении, перпендикулярно северо-восточному фасаду объекта культурного наследия «Дом жилой Е.М. Коровиной - П.Н.Плотниковой», начало XX века;

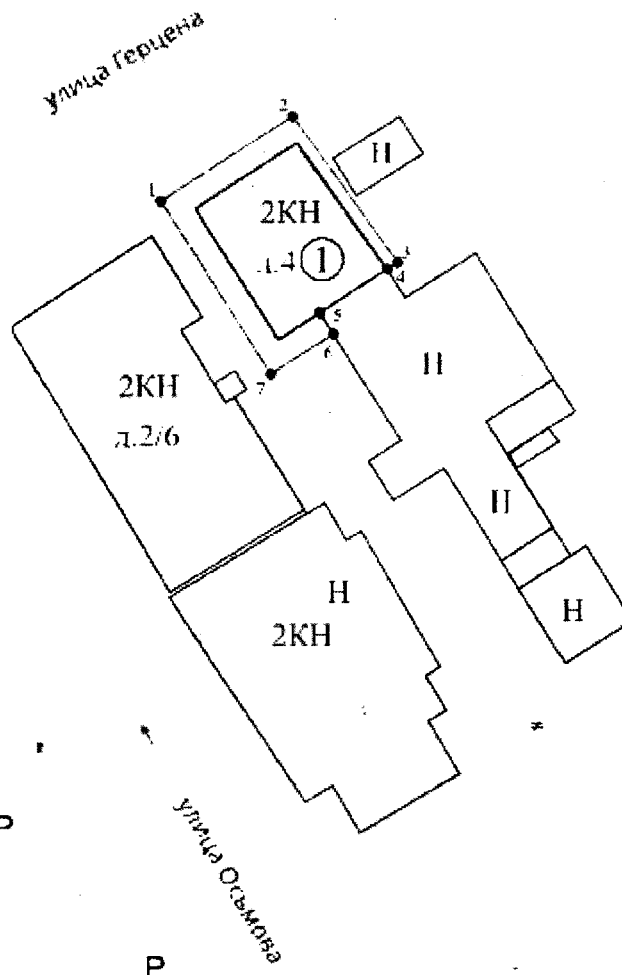
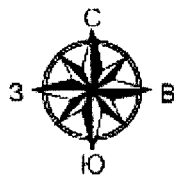
- от точки 4 до точки 5 (юго-восточная) – в юго-западном направлении, по юго-восточной стене объекта культурного наследия «Дом жилой Е.М. Коровиной - П.Н.Плотниковой», начало XX века, по линии примыкания с хозяйственной пристройкой;

- от точки 5 до точки 6 (юго-восточная) – в юго-восточном направлении, вдоль стены хозяйственной пристройки к объекту культурного наследия «Дом жилой Е.М. Коровиной - П.Н.Плотниковой», начало XX века;

- от точки 6 до точки 7 (юго-восточная) – в юго-западном направлении, параллельно юго-восточному фасаду объекта культурного наследия «Дом жилой Е.М. Коровиной - П.Н.Плотниковой», начало XX века, в 2 метрах к юго-востоку от него;

- от точки 7 до точки 1 (юго-западная) – в северо-западном направлении, параллельно юго-западному фасаду объекта культурного наследия «Дом жилой Е.М. Коровиной - П.Н.Плотниковой», начало XX века, в 2 метрах к юго-западу от него.

Карта (схема) границ территории объекта культурного наследия  
регионального значения «Дом жилой Е.М. Коровиной - П.Н.Плотниковой»,  
начало XX века (Владимирская область, г. Владимир, ул. Герцена, д. 4)



Масштаб 1:500

**Условные обозначения:**

- ① «Дом жилой Е.М. Коровиной - П.Н. Плотниковой», начало XX века.  
(Владимирская область, г. Владимир, ул. Герцена, д. 4)
- Обозначение характерной поворотной точки
- Обозначение границы территории объекта культурного наследия (диаметрик)  
регионального значения «Дом жилой Е.М. Коровиной - П.Н. Плотниковой», начало XX  
века, (Владимирская область, г. Владимир, ул. Герцена, д. 4)
- Территория объекта культурного наследия
- объект культурного наследия (памятник) регионального значения «Дом жилой Е.М. Коровиной - П.Н. Плотниковой»,  
начало XX века, (Владимирская область, г. Владимир, ул. Герцена, д. 4)

Координаты характерных (поворотных) точек границ территории  
объекта культурного наследия регионального значения  
«Дом жилой Е.М. Коровиной - П.Н. Плотниковой», начало XX века  
(Владимирская область, г. Владимир, ул. Герцена, д. 4)  
(система координат местная МСК-33)

Обозначение характерных точек	Координаты	
	X	Y
1	191910.83	222123.85
2	191917.74	222134.64
3	191905.87	222143.15
4	191905.33	222142.31
5	191901.78	222136.79
6	191900.09	222137.87
7	191896.89	222132.78
1	191910.83	222123.85



Режим использования территории объектов культурного регионального значения «Дом жилой Муравкиных», 1856-1913 гг.  
(Владимирская область, г. Владимир, ул. Герцена, д. 2/6),  
«Дом жилой Е.М. Коровиной - П.Н.Плотниковой», начало XX века  
(Владимирская область, г. Владимир, ул. Герцена, д. 4)

1. Территория объекта культурного наследия относится к землям историко-культурного значения.
2. На территории объекта культурного наследия разрешается:
  - 2.1. проведение работ по сохранению объекта культурного наследия и его территории
  - 2.2. осуществление специальных работ по изучению объекта культурного наследия, в том числе - проведение зондажей, шурфов, раскопов, инженерных, физико-химических исследований;
  - 2.3. применение только традиционных строительных материалов (дерево, камень, красный глиняный кирпич, металл) при работах по сохранению и работах по благоустройству территории;
  - 2.4. работы по реконструкции инженерных сетей, прокладке сетей только подземным способом;
  - 2.5. обеспечение мер пожарной безопасности объекта культурного наследия;
  - 2.6. согласование работ по сохранению объекта культурного наследия с органом охраны объектов культурного наследия.
3. На территории объекта культурного наследия запрещается:
  - 3.1. надстройки и пристройки к объекту культурного наследия;
  - 3.2. прокладка коммуникаций, не связанных с обеспечением жизнедеятельности объекта культурного наследия;
  - 3.3. применение нетрадиционных строительных материалов, в том числе силикатного кирпича, сайдинга, пластика, зеркального остекления, применение нетрадиционных цветовых решений и способов композиционной окраски фасадов;
  - 3.4. установка на фасадах, на крыше, в границах территории объекта культурного наследия любых технических объектов и элементов в т. ч. кондиционеров, крупногабаритных антенн, технических элементов инженерных систем;
  - 3.5. хозяйственная деятельность, ведущая к разрушению, искажению внешнего облика объекта культурного наследия;
  - 3.6. устройство и размещение рекламных конструкций, вывесок, телеантенн, площадок складирования взрывчатых и огнеопасных материалов загрязняющих фасады и территорию, имеющих вредные выделения;

3.7. движение и стоянку транспортных средств (за исключением специального автотранспорта) на территории объекта, исключающие возможность создания угрозы нарушения целостности и сохранности объекта культурного наследия;

3.8. размещение производств имеющие станки, установки и механические двигатели, оказывающие динамические и вибрационные воздействия на конструкции объекта, производств и лабораторий, связанных с неблагоприятным для объекта температурно-влажностным режимом и применением химически активных веществ.

