



**ДЕПАРТАМЕНТ
ЛЕСНОГО ХОЗЯЙСТВА
ВЛАДИМИРСКОЙ ОБЛАСТИ**

ПОСТАНОВЛЕНИЕ

23.12.2021

№ 23

*О внесении изменений в постановления
департамента от 31.01.2018 № 2,
от 22.08.2018 № 9, от 08.10.2018 № 14*

В соответствии со статьями 83, 87 Лесного кодекса Российской Федерации, приказом Министерства природных ресурсов и экологии Российской Федерации от 27.02.2017 № 72 «Об утверждении состава лесохозяйственных регламентов, порядка их разработки, сроков их действия и порядка внесения в них изменений», положением о Департаменте лесного хозяйства, утверждённым постановлением Губернатора Владимирской области от 20.12.2006 № 898, **п о с т а н о в л я ю**:

1. Внести следующие изменения в постановление Департамента лесного хозяйства от 22.08.2018 № 9 «Об утверждении лесохозяйственных регламентов государственных казенных учреждений Владимирской области в сфере лесных отношений»:

1.1. Изложив приложение № 2 «лесохозяйственный регламент государственного казенного учреждения Владимирской области «Владимирское лесничество», в редакции согласно приложению № 1 к настоящему постановлению.

1.2. Изложив приложение № 4 «лесохозяйственный регламент государственного казенного учреждения Владимирской области «Гороховецкое лесничество», в редакции согласно приложению № 2 к настоящему постановлению.

1.3. Изложив приложение № 7 «лесохозяйственный регламент государственного казенного учреждения Владимирской области «Киржачское лесничество», в редакции согласно приложению № 3 к настоящему постановлению.

1.4. Изложив приложение № 8 «лесохозяйственный регламент государственного казенного учреждения Владимирской области «Кольчугинское лесничество», в редакции согласно приложению № 4 к настоящему постановлению.

1.5. Изложив приложение № 10 «лесохозяйственный регламент государственного казенного учреждения Владимирской области «Собинское лесничество», в редакции согласно приложению № 5 к настоящему постановлению.

1.6. Изложив приложение № 11 «лесохозяйственный регламент государственного казенного учреждения Владимирской области «Юрьев-Польское лесничество», в редакции согласно приложению № 6 к настоящему постановлению.

2. Внести изменение в постановление Департамента лесного хозяйства от 08.10.2018 № 14 «Об утверждении лесохозяйственных регламентов государственных казенных учреждений Владимирской области в сфере лесных отношений и внесение изменения в постановление департамента от 22.08.2018 № 9» изложив приложение № 3 «лесохозяйственный регламент государственного казенного учреждения Владимирской области «Ковровское лесничество», в редакции согласно приложению № 7 к настоящему постановлению.

3. Внести изменения в постановление Департамента лесного хозяйства от 31.01.2018 № 2 «Об утверждении лесохозяйственного регламента государственного казенного учреждения Владимирской области «Суздальское лесничество» изложив приложение в редакции согласно приложению № 8 к настоящему постановлению.

4. Контроль за исполнением настоящего распоряжения возложить на заместителя директора Департамента – заместителя главного государственного лесного инспектора Владимирской области.

5. Настоящее постановление вступает в силу со дня его официального опубликования и распространяется на правоотношения, возникшие с 01.01.2021.

Директор Департамента



Е.В. Малышев

Приложение № 1 к постановлению
Департамента лесного хозяйства
Владимирской области
от 23.12.2021 № 23

**ЛЕСОХОЗЯЙСТВЕННЫЙ РЕГЛАМЕНТ
ГОСУДАРСТВЕННОГО
КАЗЕННОГО УЧРЕЖДЕНИЯ
ВЛАДИМИРСКОЙ ОБЛАСТИ
«ВЛАДИМИРСКОЕ ЛЕСНИЧЕСТВО»**

Директор Департамента



Е.В. Малышев

Владимир, 2021

**ФЕДЕРАЛЬНОЕ АГЕНТСТВО ЛЕСНОГО ХОЗЯЙСТВА
ФЕДЕРАЛЬНОЕ ГОСУДАРСТВЕННОЕ БЮДЖЕТНОЕ УЧРЕЖДЕНИЕ «РОСЛЕСИНФОРГ»
ФИЛИАЛ ФГБУ «РОСЛЕСИНФОРГ» «МОСЛЕСПРОЕКТ»**

ЛЕСОХОЗЯЙСТВЕННЫЙ РЕГЛАМЕНТ

ВЛАДИМИРСКОГО ЛЕСНИЧЕСТВА

Департамента лесного хозяйства

Владимирской области

И.о. директора

Заместитель директора

Ведущий инженер

Е.А. Литвин

Г.К. Протченко

Л.О. Соловьева

Москва, 2020



ОГЛАВЛЕНИЕ

Введение	8
Глава 1. Краткая характеристика лесничества и виды разрешенного использования лесов.....	11
1.1. Краткая характеристика лесничества	11
1.1.1. Наименование и местоположение лесничества.....	11
1.1.2. Общая площадь лесничества и участков лесничеств.....	11
1.1.3. Распределение территории лесничества по муниципальным образованиям.....	12
1.1.4. Карта-схема Владимирской области с выделением территории лесничества.....	13
1.1.5. Распределение лесов лесничества по лесорастительным зонам, лесным районам и зонам лесозащитного и лесосеменного районирования	13
1.1.6. Распределение лесов лесничества по целевому назначению и категориям защитных лесов по кварталам или их частям, а также основания выделения защитных, эксплуатационных и резервных лесов	15
1.1.7. Характеристика лесных и нелесных земель из состава земель лесного фонда на территории лесничества	40
1.1.8. Характеристика имеющихся и проектируемых особо охраняемых природных территорий и объектов, планов по их организации, развитию экологических сетей, сохранению биоразнообразия	41
1.1.9. Характеристика проектируемых лесов национального наследия	45
1.1.10. Перечень видов биологического разнообразия и размеров буферных зон, подлежащих сохранению при осуществлении лесосечных работ.....	46
1.1.11. Характеристика существующих объектов лесной, лесоперерабатывающей инфраструктуры, объектов, не связанных с созданием лесной инфраструктуры, мероприятий по строительству, реконструкции и эксплуатации указанных объектов, предусмотренных документами территориального планирования.....	51
1.1.12. Поквартальная карта-схема подразделения лесов по целевому назначению с нанесением местоположения существующих и проектируемых особо охраняемых природных территорий и объектов, объектов лесной, лесоперерабатывающей инфраструктуры, объектов, не связанных с созданием лесной инфраструктуры	53
1.2. Виды разрешенного использования лесов на территории лесничества с распределением по кварталам	53
Глава 2. Нормативы, параметры и сроки использования лесов, нормативы по	

охране, защите и воспроизводству лесов	69
2.1. Нормативы, параметры и сроки использования лесов при заготовке древесины	69
2.1.1. Расчетная лесосека для осуществления рубок спелых и перестойных лесных насаждений	71
2.1.2. Расчетная лесосека (ежегодный допустимый объем изъятия древесины) для осуществления рубок средневозрастных, приспевающих, спелых, перестойных лесных насаждениях при уходе за лесами.....	81
2.1.3. Расчетная лесосека (ежегодный допустимый объем изъятия древесины) при всех видах рубок.....	93
2.1.4. Возрасты рубок	95
2.1.5. Процент (интенсивность) выборки древесины с учетом полноты древостоя и состава	96
2.1.6. Размеры лесосек.....	98
2.1.7. Сроки примыкания лесосек.....	100
2.1.8. Количество зарубов	100
2.1.9. Сроки повторяемости рубок.....	101
2.1.10. Методы лесовосстановления.....	101
2.1.11. Сроки использования лесов для заготовки древесины и другие сведения	102
2.2. Нормативы, параметры и сроки использования лесов для заготовки живицы.....	103
2.3. Нормативы, параметры и сроки использования лесов для заготовки и сбора недревесных лесных ресурсов.....	106
2.3.1. Нормативы (ежегодные допустимые объемы) и параметры использования лесов для заготовки недревесных лесных ресурсов по их видам	109
2.4. Нормативы, параметры и сроки использования лесов для заготовки пищевых лесных ресурсов и сбора лекарственных растений.....	110
2.4.1. Нормативы (ежегодные допустимые объемы) и параметры разрешённого использования лесов для заготовки пищевых лесных ресурсов и сбора лекарственных растений по их видам.....	111
2.4.2. Сроки заготовки и сбора	113
2.4.3. Сроки заготовки и сбора при заготовке древесных соков.....	114
2.5. Нормативы, параметры и сроки использования лесов для осуществления видов деятельности в сфере охотничьего хозяйства.....	115
2.5.1. Перечень и нормы проведения биотехнических мероприятий.....	115

2.5.2. Перечень разрешенных для размещения объектов охотничьей инфраструктуры.....	119
2.6. Нормативы, параметры и сроки использования лесов для ведения сельского хозяйства	122
2.7. Нормативы, параметры и сроки использования лесов для осуществления научно-исследовательской, образовательной деятельности	124
2.8. Нормативы, параметры и сроки использования лесов для осуществления рекреационной деятельности	127
2.8.1. Нормативы использования лесов для осуществления рекреационной деятельности.....	131
2.8.2. Перечень кварталов и (или) частей кварталов зоны рекреационной деятельности, в том числе перечень кварталов и (или) их частей, в которых допускается возведение физкультурно-оздоровительных, спортивных и спортивно-технических сооружений.....	137
2.8.3. Функциональное зонирование территории зоны рекреационной деятельности.....	138
2.8.4. Перечень временных построек на лесных участках и нормативы их благоустройства	138
2.8.5. Параметры и сроки использования лесов для осуществления рекреационной деятельности	140
2.9. Нормативы, параметры и сроки использования лесов для создания лесных плантаций и их эксплуатации	141
2.10. Нормативы, параметры и сроки использования лесов для выращивания лесных плодовых, ягодных, декоративных растений, лекарственных растений ..	142
2.11. Нормативы, параметры и сроки использования лесов для создания лесных питомников и их эксплуатации.....	144
2.11.1. Нормативы, параметры и сроки использования лесов для выполнения изыскательских работ.....	148
2.12. Нормативы, параметры и сроки использования лесов для выполнения работ по геологическому изучению недр, для разработки месторождений полезных ископаемых	148
2.13. Нормативы, параметры и сроки использования лесов для строительства и эксплуатации водохранилищ и иных искусственных водных объектов, а также гидротехнических сооружений, морских портов, морских терминалов, речных портов, причалов	151
2.14. Нормативы, параметры и сроки использования лесов для строительства, реконструкции, эксплуатации линейных объектов.....	152

2.15. Нормативы, параметры и сроки использования лесов для переработки древесины и иных лесных ресурсов	155
2.16. Нормативы, параметры и сроки использования лесов для религиозной деятельности.....	157
2.17. Требования к охране, защите и воспроизводству лесов	159
2.17.1. Требования к мерам пожарной безопасности в лесах, охране лесов от загрязнения радиоактивными веществами и иного негативного воздействия.....	159
2.17.1.1. Нормативы мероприятий по противопожарному устройству лесов	159
2.17.1.2. Требования к охране лесов от загрязнения и иного негативного воздействия.....	167
2.17.2. Требования к защите лесов (нормативы и параметры санитарно-оздоровительных мероприятий, профилактических мероприятий по защите лесов, мероприятий по ликвидации очагов вредных организмов, а также других определенных уполномоченным федеральным органом исполнительной власти мероприятий)	175
2.17.3. Требования к воспроизводству лесов (нормативы, параметры, сроки проведения мероприятий по лесовосстановлению, уходу за лесами)	188
2.18. Особенности требований к использованию лесов по лесорастительным зонам и лесным районам, включающих схему лесорастительного районирования лесничества, особенности требований (по нормативам, параметрам и срокам использования) к различным видам использования лесов в соответствии с лесорастительными зонами и лесными районами	198
3.1. Ограничения по видам целевого назначения лесов	199
3.2. Ограничения по видам особо защитных участков леса.....	205
3.3. Ограничения по видам использования лесов	235
Заключение	243
Приложение 1. Законодательные акты Российской Федерации.....	244
Приложение 2. Нормативные и правовые акты, регламентирующие виды использования лесов, предусмотренные Лесным кодексом Российской Федерации.....	250
Приложение 3. Характеристика путей транспорта	258
Приложение 4. Нормативы режима рубок ухода в насаждениях основных лесобразующих пород по группам типов леса лесничества при вырубке средневозрастных, приспевающих спелых и перестойных насаждений.....	259
Приложение 5. Продолжительность проведения подсочки	266
Приложение 6. Общая ширина межкарровых ремней и количество карр на стволах деревьев для различных категорий проведения подсочки	266

Приложение 7. Технологические карты проведения работ по искусственному и комбинированному лесовосстановлению во Владимирской области.....	267
Приложение 8. Распределение общей площади земель лесного фонда по классам природной пожарной опасности лесов.....	273
Приложение 9. Нормативы, параметры и сроки проведения мероприятий по предупреждению, обнаружению и ликвидации лесных пожаров при разных классах пожарной опасности в зависимости от условий погоды.....	275
Приложение 10. Классификация пожарной опасности в лесах по условиям погоды.....	278
Приложение 11. Нормативы режима осветлений и прочисток в насаждениях основных лесобразующих пород по группам типов леса в лесах лесничества в целях улучшения породного состава.....	280
Приложение 12. Сроки сбора грибов по видам для зоны хвойно-широколиственных лесов.....	287
Приложение 13. Перечень нормативно-правовых актов Владимирской области.....	288

Введение

Общие положения

Настоящий лесохозяйственный регламент Государственного казенного учреждения Владимирской области «Владимирское лесничество» (далее лесохозяйственный регламент, Владимирское лесничество) является основой для осуществления использования, охраны, защиты и воспроизводства лесов, расположенных в границах Владимирского лесничества.

Лесохозяйственный регламент разработан в соответствии с частью 7 статьи 87 Лесного кодекса Российской Федерации от 04.12.2006 № 200-ФЗ, приказом Министерства природных ресурсов и экологии Российской Федерации (далее Минприроды России) от 27.02.2017 № 72 «Об утверждении состава лесохозяйственных регламентов, порядка их разработки, сроков их действия и порядка внесения в них изменений».

Лесохозяйственный регламент содержит свод нормативов и параметров комплексного освоения лесов применительно к территории, лесорастительным условиям лесничества, определяет правовой режим лесов.

Лесохозяйственный регламент обязателен для исполнения гражданами, юридическими лицами, осуществляющими использование, охрану, защиту, воспроизводство лесов в границах лесничества. Невыполнение гражданами, юридическими лицами, осуществляющими использование лесов, лесохозяйственного регламента является основанием для досрочного расторжения договоров аренды лесных участков, договоров купли-продажи лесных насаждений, принудительного прекращения права постоянного (бессрочного) пользования или безвозмездного срочного пользования лесными участками (ст. 24, 51, 61 Лесного кодекса Российской Федерации).

Срок действия лесохозяйственного регламента – по 31 декабря 2028 года.

Задачи лесохозяйственного регламента

Лесохозяйственный регламент в соответствии со статьей 87 Лесного кодекса Российской Федерации является основой осуществления использования, охраны, защиты, воспроизводства лесов, расположенных в границах лесничества

В лесохозяйственном регламенте в отношении лесов, расположенных в границах лесничества, в соответствии с частью 5 статьи 87 Лесного кодекса Российской Федерации и другими нормативными актами устанавливаются:

- подразделение лесов по целевому назначению;
- многоцелевое, непрерывное и неистощительное использование лесов;
- определение видов разрешенного использования лесов;
- определение возможности сочетания в пределах одного лесного участка различных видов его существующего и перспективного использования;
- возрасты рубок, расчетная лесосека, сроки использования лесов и другие параметры их разрешенного использования;

- ограничения использования лесов в случаях запрета на осуществление одного или нескольких видов использования лесов, запрета на проведение рубок, иных ограничений, установленных Лесным кодексом Российской Федерации и другими Федеральными законами;
- требования к охране, защите, воспроизводству лесов и перспективного использования лесов.

Основание для разработки:

Лесохозяйственный регламент Владимирского лесничества разработан на основании государственного контракта от 23.04.2018 № 6-Т.

С момента введения в действие лесохозяйственного регламента были приняты отдельные законы и подзаконные акты, которые изменили некоторые положения и позиции лесного законодательства, в связи с чем, возникала необходимость внесения изменений в лесохозяйственный регламент, что предусмотрено приказом Министерства природных ресурсов и экологии Российской Федерации (далее - Минприроды России) от 27.02.2017 № 72 «Об утверждении состава лесохозяйственных регламентов, порядка их разработки, сроков их действия и порядка внесения в них изменений», далее - Состав лесохозяйственных регламентов, порядок их разработки, сроки их действия и порядок внесения в них изменений.

В целях приведения лесохозяйственного регламента в соответствии с новыми принятыми федеральными законами и подзаконными нормативными актами Московским Филиалом Федерального государственного бюджетного учреждения «Рослесинфорг» (филиал ФГБУ «Рослесинфорг» «Мослеспроект») Федерального агентства лесного хозяйства выполнены работы по внесению изменений в лесохозяйственный регламент Владимирского лесничества согласно Государственному контракту с Департаментом лесного хозяйства Владимирской области от 23.11.2020 № 75.

Внесение изменений в лесохозяйственные регламенты осуществляется в случаях:

- 1) изменения структуры и состояния лесов, выявленных в процессе проведения лесоустройства, специальных обследований, включающих в себя сведения о лесных пожарах и лесных насаждениях, поврежденных вредными организмами, промышленными выбросами, ветровалами (буреломами) и другими негативными воздействиями, а также в результате лесопатологических обследований;
- 2) принятия или изменения нормативных правовых актов в области лесных отношений;
- 3) осуществления санитарно-оздоровительных мероприятий и мероприятий по ликвидации очагов вредных организмов (по результатам их осуществления);
- 4) выявления технических ошибок.

При внесении изменений анализируются материалы специальных обследований, включающих в себя сведения о лесных пожарах и лесных насаждениях, поврежденных вредными организмами, промышленными

выбросами, ветровалами (буреломами) и другими негативными воздействиями, лесоустройства, лесопатологических обследований, рассчитываются новые нормативы, параметры и сроки использования лесов и требования по охране, защите и воспроизводству лесов.

Внесение изменений в лесохозяйственные регламенты осуществляется в порядке, установленном пунктами 9 - 17 Составы лесохозяйственных регламентов, порядка их разработки, сроков их действия и порядка внесения в них изменений.

Сведения о разработчиках

Лесохозяйственный регламент разработан Обществом с ограниченной ответственностью «ЗЕМЛЯ» 428032, Чувашская Республика, г. Чебоксары, ул. Ярославская, д.25

тел./факс: (8352) 62-66-16, E-mail: oozemly@rambler.ru

ИНН 2129056123, ОГРН 1042129024530. www.zemlya21.ru

Директор Общества с ограниченной ответственностью «ЗЕМЛЯ» - Афанасьев Семён Валерианович.

Ответственные разработчики:

- начальник отдела лесоустройств Комаров Николай Николаевич;
- инженер отдела лесоустройств Лежнина Любовь Александровна.

Внесение изменений в лесохозяйственный регламент разработаны ФГБУ «Рослесинфорг» «Мослеспроект».

Юридический адрес: 109316, г. Москва, Волгоградский проспект, д. 45, к. 1.

Почтовый адрес: 108851, г. Москва, г. Щербинка, ул. Люблинская, д. 3.

Информационная база для составления лесохозяйственного регламента

При разработке лесохозяйственного регламента и внесении изменений в него использовались:

- материалы лесоустройства 2008, 2018, 2019 Владимирского лесничества;
- отраслевая статистическая отчётность Департамента лесного хозяйства Владимирской области.
- данные лесопатологического обследования за 2020-2021.
- отраслевая статистическая отчётность Департамента лесного хозяйства Владимирской области;
- сведения государственного лесного реестра на 01.01.2021(с изменениями);
- материалы лесоустройства 2019 года Головинского и Радужного участковых лесничеств, Бараковского участкового лесничества, Владимирского участкового лесничества, Пригородного участкового лесничества, материалы лесоустройства 2018 года Лавровского участкового лесничества (урочище Пионер, урочище Чамерево).

Лесохозяйственный регламент разработан на основании действующих законов и нормативных правовых актов Российской Федерации и Владимирской области, исчерпывающий перечень которых приведен в приложениях 1,2,13.

Глава 1. Краткая характеристика лесничества и виды разрешенного использования лесов

1.1. Краткая характеристика лесничества

1.1.1. Наименование и местоположение лесничества

В соответствии с частью 1 статьи 23 Лесного кодекса Российской Федерации, основными территориальными единицами управления в области использования, охраны, защиты, воспроизводства лесов являются лесничества.

Владимирское лесничество и его границы определены приказом Рослесхоза от 12.09.2008 № 257 «Об определении количества лесничеств на территории Владимирской области и установлении их границ».

В состав лесничества вошли леса бывшего Владимирского лесхоза и Судогодского лесхоза-филиала ГУ «Владлес».

В соответствии с Законом Владимирской области от 10.12.2001 № 129-ОЗ «О Губернаторе (главе администрации) и администрации Владимирской области» постановлением Губернатора Владимирской области от 05.08.2011 № 788 «О ликвидации территориальных органов департамента лесного хозяйства администрации Владимирской области» было ликвидировано ТО «Владимирское лесничество».

В целях обеспечения реализации полномочий в области лесных отношений в соответствии с действующим законодательством постановлением Губернатора Владимирской области от 13.10.2011 № 1101 «О создании государственных казенных учреждений Владимирской области в сфере лесных отношений» создано Государственное казенное учреждение Владимирской области «Владимирское лесничество» (далее – Владимирское лесничество).

Владимирское лесничество расположено в северо-восточной части Владимирской области на территории Владимирского муниципального района.

Лесничество граничит: на севере с Суздальским и Камешковским лесничествами; на юге с Гусевским; на западе с Собинским; на востоке с Андреевским лесничествами Владимирской области.

Контора лесничества находится в областном центре, в г. Владимир Владимирской области.

Почтовый адрес: 600017, г. Владимир Владимирской области, ул. Луначарского, д. 26.

Телефон: 8 (4922) 53-04-21.

Адрес электронной почты: vlad@lesnich33.elcom.ru.

1.1.2. Общая площадь лесничества и участков лесничеств

Общая площадь Владимирского лесничества по данным государственного лесного реестра на 01.01.2021 (с изменениями) - составляет 63615 га, в том числе по участковым лесничествам:

Бараковское – 9973 га; Владимирское – 5431 га; Головинское – 4736 га; Пригородное – 7933 га; Радужное – 9699 га; Лавровское – 15224 га; Улыбышевское – 10619 га.

1.1.3. Распределение территории лесничества по муниципальным образованиям

Согласно приказу Рослесхоза от 12.09.2008 № 257 «Об определении количества лесничеств на территории Владимирской области и установлении их границ», территория Владимирского лесничества разделена на 7 участковых лесничеств. В целях организации устойчивого управления лесами и удобства ведения государственного лесного реестра Лавровское и Улыбышевское участковые лесничества, сформированные из лесов, ранее находившихся во владении сельскохозяйственных организаций Судогодского района, поделены на урочища.

Таблица 1

Структура Владимирского лесничества

№ п/п	Наименование участковых лесничеств	Наименование урочища	Номера кварталов	Административный район (муниципальное образование)	Общая площадь, га
1	2	3	4	5	6
1	Бараковское		1-93	Суздальский	841
				Судогодский	9132
				Итого	9973
2	Владимирское		1-63	г. Владимир	867
				Суздальский	3620
				Собинский	376
				Судогодский	568
				Итого	5431
3	Головинское		1-50	Судогодский	4736
4	Пригородное		1-78	г. Владимир	133
				Суздальский	6633,3
				Судогодский	1166,7
				Итого	7933
5	Радужное		1-88	ЗАТО г. Радужный	9699
6	Лавровское	Чамерево	1-34	Судогодский	3733
		Лаврово	2-27		2895
		Победа	1-37		4166
		Пионер	1-41		4430
Итого по участковому лесничеству					15224

продолжение таблицы 1

№ п/п	Наименование участковых лесничеств	Наименование урочища	Номера кварталов	Административный район (муниципальное образование)	Общая площадь, га
1	2	3	4	5	6
7	Улыбышевское	Головино	1-46	Судогодский	4407
		Ильино	1-30		3462
		Судогодское ОПХ	1-13	Судогодский	1781
		Улыбышево	1-13		969
Итого по участковому лесничеству					10619
Всего по лесничеству					63615

1.1.4. Карта-схема Владимирской области с выделением территории лесничества

Пространственное расположение Владимирского лесничества представлено на карте-схеме Владимирской области.

1.1.5. Распределение лесов лесничества по лесорастительным зонам, лесным районам и зонам лесозащитного и лесосеменного районирования

Лесное районирование есть деление территории по характеру лесной (древесной) растительности условиям её существования. Лесорастительное районирование показывает географическое разнообразие лесов, как природной основы специализации лесохозяйственного производства и организации его на зонально-типологической основе. Цель лесного районирования – формирование системы территориальных образований, относительно однородных в своих границах по лесорастительным, экономическим и иным условиям, принципам организации лесопользования и использования лесов.

Назначение лесного районирования – обеспечение рационального и эффективного ведения лесного хозяйства с учетом сохранения окружающей среды.

В соответствии с лесорастительным районированием, утвержденным приказом Министерства природных ресурсов и экологии Российской Федерации от 18.08.2014 № 367 «Об утверждении Перечня лесорастительных зон Российской Федерации и Перечня лесных районов Российской Федерации», вся территория Владимирского лесничества относится к лесорастительной зоне хвойно-широколиственных лесов, к лесному району хвойно-широколиственных (смешанных) лесов европейской части Российской Федерации.

Распределение территории лесничества и участковых лесничеств (урочищ) по лесорастительным зонам и лесным районам приведено на карте-схеме Владимирского лесничества.

Распределение лесов лесничества по лесорастительным зонам, лесным районам и зонам лесозащитного и лесосеменного районирования

№ п/п	Наименование участковых лесничеств	Лесорастительная зона	Лесной район	Зона лесозащитного районирования	Зона лесосеменного районирования	Перечень лесных кварталов	Площадь, га
1	2	3	4	5	6	7	8
1	Бараковское	Хвойно-широколиственных лесов	Лесной район хвойно-широколиственных (смешанных) лесов европейской части Российской Федерации	Зона средней лесопатологической угрозы, Северо-Западный лесозащитный район	2 район Сосны обыкновенной, 3 район Ели европейской, 1 район Дуба черешчатого	1-93	9973
2	Владимирское					1-63	5431
3	Головинское					1-50	4736
4	Пригородное					1-78	7933
5	Радужное					1-88	9699
6	Лавровское					вся территория	15224
7	Улыбышевское					вся территория	10619
Итого по лесничеству							63615

В соответствии с приказом Рослесхоза от 08.10.2015 № 353 «Об установлении лесосеменного районирования» Владимирское лесничество отнесено к 2 району по Сосне обыкновенной, 3 району Ели европейской и 1 району по Дубу черешчатому.

Распределение территории лесничества и участковых лесничеств по лесорастительным зонам и лесным районам приведено на тематической карте-схеме.

Лесозащитное районирование (определение зон слабой, средней и сильной лесопатологической угрозы) Владимирского лесничества определено в соответствии с приказом Минприроды России от 09.01.2017 № 1 «Об утверждении порядка лесозащитного районирования» и Лесного плана Владимирской области.

1.1.6. Распределение лесов лесничества по целевому назначению и категориям защитных лесов по кварталам или их частям, а также основания выделения защитных, эксплуатационных и резервных лесов

Леса Владимирского лесничества в соответствии с требованиями статьи 102 Лесного кодекса Российской Федерации, статьями 8 и 8.1. Федерального закона от 04.12.2006 № 201 – ФЗ «О введении в действие Лесного кодекса Российской Федерации», приказом Рослесхоза от 19.12.2007 № 498 «Об отнесении лесов к защитным, эксплуатационным и резервным лесам», приказом Рослесхоза от 04.02.2010 № 38 «Об отнесении лесов на территории Владимирской области к ценным лесам, эксплуатационным лесам и установлении их границ», Лесоустроительной инструкцией, утверждённой приказом Минприроды России от 29.03.2018 № 122, по целевому назначению отнесены к защитным и эксплуатационным лесам.

Защитные леса на площади 58090,8546 га или 91,3 % от общей площади земель лесного фонда лесничества, подлежат освоению в целях сохранения средообразующих, водоохраных, защитных, санитарно-гигиенических, оздоровительных и иных функций с одновременным использованием лесов при условии, если это использование совместимо с целевым назначением защитных лесов и выполняемыми ими полезными функциями.

С учетом особенностей правового режима в лесничестве выделены следующие категории защитных лесов:

1) Леса, выполняющие функции защиты природных и иных объектов – 49471,4745 га или 77,8 %:

а) леса, расположенные в первом и втором поясах зон санитарной охраны источников питьевого и хозяйственно-бытового водоснабжения – 732,8907 га или 1,2 %.

Эти леса создают санитарное благополучие для водных источников, главным образом питьевой воды, обеспечивают перевод поверхностного стока в грунтовый, препятствуют развитию процессов эрозии, защищают водоемы от заиления и загрязнения, уменьшают испарение воды.

б) защитные полосы лесов, расположенные вдоль железнодорожных путей общего пользования, федеральных автомобильных дорог общего пользования, автомобильных дорог общего пользования, находящихся в собственности субъектов Российской Федерации – 2493,6157 га или 3,9 %.

Защитные полосы лесов, предназначены для защиты дорог от снежных и песчаных заносов, лавин, оползней, обвалов, ветровой и водной эрозии, снижения неблагоприятных аэродинамических воздействий на движущийся транспорт, выполнения санитарно-гигиенических, оздоровительных функций леса, снижение уровня шума и загрязнения окружающей среды продуктами деятельности транспорта.

Ширина указанной категории защитных лесов соответствует ГОСТу 17.5.3.02-90 «Охрана природы. Земли. Нормы выделения на землях государственного лесного фонда защитных полос вдоль железных и автомобильных дорог»;

Выделение данной категории защитных лесов соответствует целям сохранения средообразующих, защитных, санитарно-гигиенических, оздоровительных и иных полезных функций лесов;

в) лесопарковые зоны - 14422,3097 га или 22,7 %;

г) зеленые зоны – 31822,6584 га или 50 %.

Леса данной категории выполняют санитарно-гигиенические функции и создают оптимальные условия для отдыха населения.

2) Ценные леса – 8619,3801 га или 13,5 %:

а) запретные полосы лесов, расположенные вдоль водных объектов – 8183,3801 га или 12,9 %;

б) нерестоохраняемые полосы лесов - 436 га или 0,7 %.

Целевое назначение данных лесов – сохранение средообразующих, водоохраняемых, защитных, санитарно-гигиенических, оздоровительных и иных полезных функций лесов.

Эти леса предохраняют берега от эрозии и разрушения, выполняют роль естественного фильтра и обеспечивают чистоту воды в водных объектах.

К эксплуатационным лесам – 5524,626 га или 8,7 %, отнесены леса, подлежащие освоению в целях устойчивого, максимально эффективного получения высококачественной древесины и других лесных ресурсов, продуктов их переработки с обеспечением сохранения полезных функций лесов.

Распределение лесов Владимирского лесничества по целевому назначению и категориям защитных лесов в разряде участковых лесничеств по кварталам или их частям, а также основания их выделения, приведено в таблице 3.

Таблица 3

Распределение лесов Владимирского лесничества по целевому назначению и категориям защитных лесов по кварталам или их частям

Целевое назначение лесов	Участковое лесничество	Номера кварталов или их частей	Площадь, га	Основания деления лесов по целевому назначению
1	2	3	4	5
Всего лесов			63615,4806	
Защитные леса – всего			58090,8546	
в том числе:				
Леса, выполняющие функции защиты природных и иных объектов, всего:			49471,4745	
из них:				

продолжение таблицы 3

Целевое назначение лесов	Участковое лесничество	Номера кварталов или их частей	Площадь, га	Основания деления лесов по целевому назначению
1	2	3	4	5
Леса, расположенные в первом и втором поясах зон санитарной охраны источников питьевого и хозяйственно-бытового водоснабжения	Владимирское	Часть лесного квартала 61	5,4	Постановление Департамента лесного хозяйства от 10.02.2021г № 02. Постановление Госкомлеса СССР от 19.11.1990 №13, Приказ Федеральной службы лесного хозяйства России от 31.04.1994 № 26.
	Лавровское: урочище Пионер	части кварталов: 11, 12,16,17,22, 24,25,26,27,29, 30,34,36,37,38, 39,41	436,023	
	Улыбышевское - всего		291,4677	
	в том числе по урочищам:			
	Улыбышево	части кварталов: 1-5	258	
	Судогодское ОПХ	часть квартала 2	11	
	Головино	часть квартала 1	22,4677	
Итого по категории защитных лесов			732,8907	
Леса, расположенные в защитных полосах лесов	Бараковское	части кварталов: 11-15, 40,48,49,50, 61-64,72,73, 74,78,79,81,82, 83,85,86, 88,89,91,92	782,3643	Постановление департамента лесного хозяйства от 18.12.2020г. № 22. Постановление Департамента лесного хозяйства от 10.02.2021г № 02. Приказ Рослесхоза от 05.03.2021 № 119 Постановление СМ СССР от 07.04.1946
	Радужное	части кварталов: 6,10	55	
	Лавровское - всего		485	
	в том числе по урочищам:			
	Лаврово	части кварталов: 17, 18, 21-23,25, 27	21	
	Победа	части	345	

Целевое назначение лесов	Участковое лесничество	Номера кварталов или их частей	Площадь, га	Основания деления лесов по целевому назначению
1	2	3	4	5
Леса, расположенные в первом и втором поясах зон санитарной охраны источников питьевого и хозяйственно-бытового водоснабжения	Владимирское	Часть лесного квартала 61	5,4	Постановление Департамента лесного хозяйства от 10.02.2021г № 02. Постановление Госкомлеса СССР от 19.11.1990 №13, Приказ Федеральной службы лесного хозяйства России от 31.04.1994 № 26.
	Лавровское: урочище Пионер	части кварталов: 11, 12,16,17,22, 24,25,26,27,29, 30,34,36,37,38, 39,41	436,023	
	Улыбышевское - всего		291,4677	
	в том числе по урочищам:			
	Улыбышево	части кварталов: 1-5	258	
	Судогодское ОПХ	часть квартала 2	11	
Головино	часть квартала 1	22,4677		
Итого по категории защитных лесов			732,8907	
		кварталов: 2,3, 5,11,13-15, 22, 25,29,31,32		№781, Распоряжение СНК СССР от 14.07.1944 №14587-Р, Распоряжение Правительства Российской Федерации от 27.10.14 № 2138-р.

продолжение таблицы 3

Целевое назначение лесов	Участковое лесничество	Номера кварталов или их частей	Площадь, га	Основания деления лесов по целевому назначению
1	2	3	4	5
Леса, расположенные в защитных полосах лесов	Пионер	части кварталов: 1,2, 4,30	119	Постановление департамента лесного хозяйства от 18.12.2020г. № 22. Распоряжение Губернатора Владимирской области от 17.02.2017 № 98-р, Приказ федерального агентства лесного хозяйства от 05.07.2018 № 539, Постановление Департамента лесного хозяйства администрации Владимирской области от 26.01.2018 №1 с учетом изменений, внесенных постановлением Департамента лесного хозяйства администрации Владимирской области от 30.05.2018 № 4. Приказ Рослесхоза от 05.03.2021 № 119
	Улыбышевское - всего		920,1897	
	в том числе по урочищам:			
	Головино	37, части кварталов: 1,4,5, 9-11,16, 17, 19,21, 23, 30,46	307,6042	
	Ильино	части кварталов: 1,2, 6,10,11,21,22, 27,28	349	
	Судогодское ОПХ	части кварталов: 1,2, 4,5,6,8-10	113,3528	
	Улыбышево	части кварталов: 4,5, 8,10,11,12	150,2327	
	Владимирское	1,2,3,12,26-28,30-34 части кварталов 22,25,26,27,28,29,30,31,32,33,34	130,5543	
Пригородное	части кварталов: 61,65,68,69	28,5118		
	Головинское	части кварталов 1,2,3,4		
Итого по категории защитных лесов			2493,6157	

продолжение таблицы 3

Целевое назначение лесов	Участковое лесничество	Номера кварталов или их частей	Площадь, га	Основания деления лесов по целевому назначению
1	2	3	4	5
Леса, расположенные в лесопарковых зонах	Бараковское	1-5 часть квартала 11	625,2	Распоряжение СМ РСФСР от 22.12.1971 №2639-Р, Лесной кодекс Российской Федерации, Распоряжение Губернатора Владимирской области от 19.12.2013 № 570-р. Постановление Департамента лесного хозяйства от 23.04.2020 № 6. Постановление Департамента лесного хозяйства от 15.05.2020 № 8. Постановление Департамента лесного хозяйства от 10.02.2021г № 02
	Владимирское	1-11,13- 21,23,24,35- 46,49-57,58 59,60,62,63, части кварталов: 12,22,25,26, 27,28,29,30,31, 32,33,34,47,48, 61	5289,4751	
	Головинское	17-24	586	Распоряжение Губернатора Владимирской области от 01.07.2014 № 313-р.
	Пригородное	1-64,66, 71-75,77,78 части кварталов: 65,67,68,69,70, 76	7902,4646	Распоряжение Губернатора Владимирской области от 13.03.2012 № 120-р, Распоряжение Губернатора Владимирской области от 30.01.2014 № 25-р, Распоряжение Губернатора Владимирской области от 17.02.2017 № 98-р. Постановление Департамента лесного хозяйства от 10.02.2021г № 02

продолжение таблицы 3

Целевое назначение лесов	Участковое лесничество	Номера кварталов или их частей	Площадь, га	Основания деления лесов по целевому назначению
1	2	3	4	5
Леса, расположенные в лесопарковых зонах	Улыбышевское - всего		7,17	Распоряжение Губернатора Владимирской области от 22.06.2012 № 273-р, Распоряжение Губернатора Владимирской области от 30.01.2014 № 25-р.
	в том числе по урочищам:			
	Судогодское ОПХ	часть кварталов 4, 6	2	Распоряжение Губернатора Владимирской области от 22.06.2012 № 272-р.
		часть квартала 4	2	Распоряжение Губернатора Владимирской области от 22.06.2012 № 274-р.
		часть квартала 4	2	Постановление Департамента лесного хозяйства от 23.04.2020 № 6.
		часть квартала 4	1,12	Постановление Департамента лесного хозяйства от 23.04.2020 № 6.
		часть квартала 1	0,3	Распоряжение Губернатора Владимирской области от 19.12.2013 № 570-р. Постановление Департамента лесного хозяйства от 10.02.2021г № 02
		часть квартала 6		
		Улыбышевское		12
	в том числе:			
Головино	часть квартала 30	7	Распоряжение Губернатора Владимирской области от 01.07.2014 № 313-р.	

продолжение таблицы 3

Целевое назначение лесов	Участковое лесничество	Номера кварталов или их частей	Площадь, га	Основания деления лесов по целевому назначению
1	2	3	4	5
Леса, расположенные в лесопарковых зонах	Головино	часть квартала 17	1	Распоряжение Губернатора Владимирской области от 17.02.2017 № 98-р.
		часть квартала 31	4	Приказ федерального агентства лесного хозяйства от 05.07.2018 № 539.
Итого по категории защитных лесов			14422,309 7	
Леса, расположенные в зеленых зонах	Владимирское	часть кварталов 12,47,48	1,62	Распоряжение Губернатора Владимирской области от 19.12.2013 № 570-р. Постановление Департамента лесного хозяйства от 23.04.2020 № 6. Постановление Департамента лесного хозяйства от 15.05.2020 № 8.
	Бараковское	6-10,16-39, 41-46,51-58, 65-68, 75, 76,77,80, 84, 87, 90,93, ч. кв.: 1-15, 40, 47-50, 59, 60-64, 69, 70, 71 72-74, 78, 79, 81-83, 85, 86, 88, 89,91,92	8565,073 9	Постановление департамента лесного хозяйства от 18.12.2020г. № 22. Постановление Департамента лесного хозяйства от 10.02.2021г № 02 Постановление Госкомлеса СССР от 19.11.1990 № 13, Приказ Госкомлеса СССР от 14.12.1990 № 193, Лесной Кодекс Российской Федерации, Распоряжение Губернатора Владимирской области от 28.09.2012 № 414-р.
	Головинское	5-16,25-50 ч. кв. 1,2,3,4	4058,012 4	
	Радужное	1-5,7-9,11-88; ч.кв.: 6,10	9644	
	Лавровское - всего		5876	
	в том числе по урочищам:			

продолжение таблицы 3

Целевое назначение лесов	Участковое лесничество	Номера кварталов или их частей	Площадь, га	Основания деления лесов по целевому назначению
1	2	3	4	5
Леса, расположенные в зеленых зонах	Чамерево	9-34; части кварталов: 3,4,6,7,8	3432	Постановление департамента лесного хозяйства от 18.12.2020г. № 22. Распоряжение Губернатора Владимирской области от 19.12.2013 № 570-р, Распоряжение Губернатора Владимирской области от 30.01.2014 № 25-р. Постановление Департамента лесного хозяйства от 23.04.2020 № 6. Постановление Департамента лесного хозяйства от 15.05.2020 № 8. Постановление Департамента лесного хозяйства от 10.02.2021г № 02
	Лаврово	2-16,19,20, 24, части кварталов: 17,18,21-23	2444	
	Улыбышевское - всего		3675,9521	
	в том числе по урочищам:			
	Судогодское ОПХ	3,7,11-13; части кварталов: 1,2,4,5,6, 8-10	1616,931	
	Улыбышево	7,9,13; части кварталов: 6,8, 10,11,12	454,3822	
	Головино	6,7,8,13,18,20, 22; части кварталов: 1, 5,9,10,11,12,14 ,17,19,21,23	1549,6389	
	Головино	часть квартала 1	55	

продолжение таблицы 3

Целевое назначение лесов	Участковое лесничество	Номера кварталов или их частей	Площадь, га	Основания деления лесов по целевому назначению
1	2	3	4	5
Леса, расположенные в зеленых зонах	Пригородное	части кварталов: 65,67,70,76	2	Распоряжение Губернатора Владимирской области от 22.06.2012 № 274-р, Распоряжение Губернатора Владимирской области от 30.01.2014 № 25-р.
Итого по категории защитных лесов			31822,6584	
Ценные леса, всего:			8619,3801	
из них:				
Запретные полосы лесов, расположенные вдоль водных объектов	Лавровское - всего		5023,011	Постановление СМ СССР от 29.09.1948 № 3670.
	в том числе по урочищам:			
	Лаврово	26; части кварталов: 25,27	430	
	Победа	1,4,6-10,12, 16-21,23, 24, 26-28,30, 33-37; части кварталов: 2,3,5,11, 13-15,22, 25,29,31,32	3821,0797	
	Пионер	3,5,6,7,8; части кварталов: 1,2,4	771,9313	
	Улыбышевское - всего		3156,3691	
	в том числе по урочищам:			

продолжение таблицы 3

Целевое назначение лесов	Участковое лесничество	Номера кварталов или их частей	Площадь, га	Основания деления лесов по целевому назначению
1	2	3	4	5
Запретные полосы лесов, расположенные вдоль водных объектов	Головино	2,3,15, 24-29,32-36, 38-45; части кварталов: 4,12,14,16,30,31, 46	2464,3691	Распоряжение Губернатора Владимирской области от 01.07.2014 № 313-р. Постановление Департамента лесного хозяйства от 10.02.2021 г № 02
	Ильино	3,4,5; части кварталов: 1,2,10,11	692	Постановление СМ СССР от 29.09.1948 № 3670.
	Владимирское	часть квартала 43	4	Распоряжение Губернатора Владимирской области от 01.07.2014 № 313-р.
Итого по категории защитных лесов			8183,3801	
Нерестощохран-ные полосы лесов	Лавровское - всего		301	Распоряжение СМ РСФСР от 18.07.1959 № 4292, Лесной кодекс Российской Федерации, Федеральный закон от 04.12.2006 № 201-ФЗ «О введении в действие Лесного кодекса Российской Федерации» Распоряжение Губернатора Владимирской области от 28.09.2012 № 414-р.
	в том числе по урочищам:			
	Чамерево	1,2,5; части кварталов: 3,4,6-8	301	
	Улыбышевское - всего		135	
	в том числе по урочищам:			
	Судогодское ОПХ	часть квартала 2	33	
	Улыбышево	части кварталов: 1,2,4,5	102	
Итого по категории защитных лесов			436	

продолжение таблицы 3

Целевое назначение лесов	Участковое лесничество	Номера кварталов или их частей	Площадь, га	Основания деления лесов по целевому назначению
1	2	3	4	5
Эксплуатационные леса	Лавровское - всего		3103,626	Постановление СНК СССР от 23.04.1943 № 430, Распоряжение Правительства Российской Федерации от 27.10.14 № 2138-р, Постановление СНК СССР от 23.04.1943 № 430, Распоряжение Правительства Российской Федерации от 27.10.14 № 2138-р.
	в том числе по урочищам:			
	Пионер	9,10,13-15, 18-21,23,28, 31-33,35,40,41 части кварталов: 11,12,16,17,22, 24-27, 29,30, 34,36-39	3103,626	
	Улыбышевское - всего		2421	
	в том числе по урочищам:			
	Ильино	7-9,12-20, 23-26,29,30 части кварталов: 6,21,22,27,28	2421	
Итого эксплуатационных лесов			5524,626	

Лесным кодексом Российской Федерации определена новая категория защитных лесов – «леса, расположенные в водоохраных зонах», которая ранее в лесах Российской Федерации не выделялась. Правовой режим лесов, расположенных в водоохраных зонах, установлен статьей 113 Лесного кодекса Российской Федерации. В лесах, расположенных в водоохраных зонах, запрещается использование токсичных химических препаратов; ведение сельского хозяйства, за исключением сенокосения и пчеловодства; создание и эксплуатация лесных плантаций; строительство и эксплуатация объектов капитального строительства, за исключением линейных объектов, гидротехнических сооружений и объектов, необходимых для геологического изучения, разведки и добычи нефти и природного газа.

Леса, расположенные в водоохраных зонах, подлежат освоению в целях сохранения средообразующих, водоохраных, защитных, санитарно-гигиенических, оздоровительных и иных полезных функций лесов с одновременным использованием лесов, при условии, если это совместимо с целевым назначением защитных лесов и выполняемыми ими полезными функциями.

В соответствии с приказом Министерства природных ресурсов Российской Федерации от 22.10.2020 № 846 «Об утверждении примерного перечня мероприятий по осуществлению отдельных полномочий Российской Федерации в области водных отношений, переданных органам государственной власти субъектов Российской Федерации» границы водоохраных зон устанавливаются субъектом Российской Федерации в рамках осуществления отдельных полномочий Российской Федерации в области водных отношений, реализация которых передана органами государственной власти субъектов Российской Федерации. На основании установленных границ водоохраных зон при проведении лесоустройства осуществляется проектирование данной категории защитных лесов и определяется ее площадь.

В настоящее время категория защитных лесов, «леса, расположенные в водоохраных зонах», на территории Владимирской области не выделена, поэтому информация об их площади и других характеристиках не приводится.

Вместе с тем, в целях обеспечения правового режима данной категории лесов, приказом Рослесхоза от 19.12.2007 № 498 «Об отнесении лесов к защитным, эксплуатационным и резервным лесам» (п.п. 1 пункта 2) органам государственной власти субъектов Российской Федерации рекомендовано выделять леса, которые должны относиться к лесам, расположенным в водоохраных зонах, при разработке проектов освоения лесов, а также при отводе лесосечного фонда под сплошные и выборочные рубки.

Таким образом, при разработке проектов освоения лесов следует учитывать параметры и правовой (лесоводственный) режим водоохраных зон рек или ручьев, ширина которых определена пунктом 4 статьи 65 Водного кодекса Российской Федерации в зависимости от их протяженности:

- до десять километров – в размере пятидесяти метров;
- от десяти до пятидесяти километров – в размере ста метров;
- от пятидесяти километров и более – в размере двухсот метров.

Для реки, ручья протяженность менее десяти километров от истока до устья водоохранная зона совпадает с прибрежной защитной полосой. Радиус водоохранной зоны для истоков реки, ручья устанавливается в размере пятидесяти метров.

В пределах водоохраных зон согласно Водному кодексу Российской Федерации выделяются прибрежные защитные полосы.

Ширина прибрежной защитной полосы устанавливается в зависимости от уклона берега водного объекта и составляет тридцать метров для обратного или нулевого уклона, сорок метров для уклона до трех градусов и пятьдесят метров для уклона три и более градуса.

Перечень основных рек, озер и речек, вдоль которых следует соблюдать параметры и правовой (лесоводственный) режим категории защитных лесов: леса, расположенные в водоохраных зонах, при разработке проектов освоения лесов, а также при отводе лесосечного фонда под сплошные и выборочные рубки, приводятся в таблице 3.1.

**Перечень основных водных объектов на территории
Владимирского лесничества**

№ п/п	Наименование рек и водоемов	Куда впадает река	Протяженность, км		Нормативная ширина водоохраных зон (м)	Местоположение (указать только часть квартала или квартал)	Классификация водоохранных защитной роли лесов
			полная	в т.ч. в пределах лесничества			
1	2	3	4	5	6	7	8
1.	Клязьма	р. Ока	686	5,37 1,4 5,0 4,0 6,2 9,0	200	Улыбышевское ур. Улыбышево ч.кв. 1,2,3,4,5; ур. Головино ч.кв. 1; Владимирское ч.кв. 36,37,38, 41,42,43,44,46; Пригородное ч.кв. 9,5; Лавровское ур. Чамерево ч.кв. 1,2,3,5; Бараковское ч.кв. 2,3,4,5.	Защитные
2.	Ручей без названия	Бужа, (левый берег)		3,95	50	Радужное ч.кв. 6,10,76,81,85	Защитные
3.	Ручей без названия	Ужба, (правый берег)		4,0 1,7	50	Радужное ч.кв. 18,22,23,24,25,31; Головинское ч.кв. 32,36,43,45	Защитные

продолжение таблицы 3.1

№ п/п	Наименование рек и водоемов	Куда впадает река	Протяженность, км		Нормативная ширина водоохраных зон (м)	Местоположение (указать только часть квартала или квартал)	Классификация водоохранно-защитной роли лесов
			полная	в т.ч. в пределах лесничества			
1	2	3	4	5	6	7	8
4.	Пруд		1,0 га	1,0	50	Радужное ч.кв. 19, в.21; ч.кв. 62, в. 28	Защитные
5.	Сухорика	Сойма (левый берег)	11	0,75 1,2 1,8	50	Головинское ч.кв.4; Улыбышевское ур. Головино ч.кв. 8,11; Баракоское ч.кв. 69,70	Защитные
6.	Ужба	Поль (правый берег)	14	6,05 2,2 4,5	100	Головинское ч.кв. 33,36,39,43,45,47; Улыбышевское ур. Головино ч.кв. 24,26,33; Радужное ч.кв. 25,31,37,38,43,44	Защитные
7.	Ручей без названия	Поль (правый берег)		2,6	50	Головинское ч.кв. 48,49,50	Защитные
8.	Пруд			0,25	50	Улыбышевское ур. Судогодское ОПХ ч.кв. 5	Защитные

продолжение таблицы 3.1

№ п/п	Наименование рек и водоемов	Куда впадает река	Протяженность, км		Нормативная ширина водоохраных зон (м)	Местоположение (указать только часть квартала или квартал)	Классификация водоохранно-защитной роли лесов
			полная	в т.ч. в пределах лесничества			
1	2	3	4	5	6	7	8
9.	Ручей Чернижка	Поль (правый берег)	6	1,6	50	Улыбышевское ур. Судогодское ОПХ ч.кв. 6	Защитные
10.	Унтвар	Ущерка (левый берег)	6	0,6 1,7	50	Улыбышевское ур. Судогодское ОПХ ч.кв. 10; Бараковское ч.кв.11	Защитные
11.	Язовица	Ущерка (левый берег)	8	0,2	50	Улыбышевское ур. Судогодское ОПХ ч.кв. 10	Защитные
12.	Шаркша	Клязьма (правый берег)	18	0,55	100	Улыбышевское ур. Судогодское ОПХ ч.кв. 11,12	Защитные
13.	Ручей без названия	Искусственный водоем	1,0	1,0	500	Владимирское ч.кв. 1	Защитные
14.	Ванчуга	Войнинга (левый берег)	20	17,6	50	Улыбышевское ур. Ильино ч.кв. 7,25, 26,8,9,22,27, 17,21,6	Защитные
15.	Ручей Осиновка	Ванчуга (правый берег)	11	3,8	50	Улыбышевское ур. Ильино ч.кв. 27,20,29	Защитные

продолжение таблицы 3.1

№ п/п	Наименование рек и водоемов	Куда впадает река	Протяженность, км		Нормативная ширина водоохраных зон (м)	Местоположение (указать только часть квартала или квартал)	Классификация водоохранно-защитной роли лесов
			полная	в т.ч. в пределах лесничества			
1	2	3	4	5	6	7	8
16.	Ручей Высокуши	Каменка (правый берег)	12	3,3	50	Улыбышевское ур. Ильино ч.кв. 3,5,12,15	Защитные
17.	Юрик	Клязьма (правый берег)	12	2,9	50	Улыбышевское ур. Головино ч.кв. 1	Защитные
18.	Поль	Бужа (левый берег)	66	7,0	200	Улыбышевское ур. Головино ч.кв. 12,34,15, 29,41	Защитные
19.	Петрищевка	Поль (правый берег)	6	5,0	50	Улыбышевское ур. Головино ч.кв. 37,41,42, 40,43, 45	Защитные
20.	Сойма	Войнинга (левый берег)	29	4,7	100	Улыбышевское ур. Головино ч.кв. 18,20,17, 22,21,29	Защитные
21.	Водохранилище Содышка		4,0	1,7	50	Владимирское ч.кв. 6	Защитные
22.	Искусственный водоем			0,6	50	Владимирское ч.кв. 1	Защитные
23.	Рахмановская старица		6,8 га	6,8 га	50	Пригородное ч.кв. 14,21	Защитные
24.	Карьер от торфопереработки		33,9 га	33,9 га	50	Пригородное ч.кв. 11,16,15,22,21	Защитные

продолжение таблицы 3.1

№ п/п	Наименование рек и водоемов	Куда впадает река	Протяженность, км		Нормативная ширина водоохраных зон (м)	Местоположение (указать только часть квартала или квартал)	Классификация водоохранно-защитной роли лесов
			полная	в т.ч. в пределах лесничества			
1	2	3	4	5	6	7	8
25.	Ручей Гагина	в карьер	2,5	2,5	50	Пригородное ч.кв. 73,72,22,15	Защитные
26.	Ручей без названия	Унтвар (левый берег)	3,0	1,2	50	Пригородное ч.кв. 47,48	Защитные
27.	Ручей без названия	Миловка (правый берег)	5,0	5,0	50	Пригородное ч.кв. 45,33,34,35	Защитные
28.	Черная	Клязьма (правый берег)	9,0	0,2 0,9	50	Пригородное ч.кв.28; Улыбышевское ур. Судогодское ОПХ ч.кв. 4	Защитные
29.	Ущерка	Клязьма (правый берег)	18	4,1	100	Бараковское ч.кв. 1,6,12, 17,38	Защитные
30.	Ручей без названия	Ущерка (левый берег)		5,8	50	Бараковское ч.кв. 34,35,28,29, 17,44,54,55,37,38	Защитные
31.	Ручей без названия	Ручей без названия		4,9	50	Бараковское ч.кв. 31,26, 27,28,29	Защитные
32.	Шаркша	Ущерка (левый берег)	6	2,4	50	Бараковское ч.кв. 65,66,67	Защитные
33.	Ручей без названия	Сухорика (левый берег)		1,6	50	Бараковское ч.кв. 57,69	Защитные

продолжение таблицы 3.1

№ п/п	Наименование рек и водоемов	Куда впадает река	Протяженность, км		Нормативная ширина водоохраных зон (м)	Местоположение (указать только часть квартала или квартал)	Классификация водоохранно-защитной роли лесов
			полная	в т.ч. в пределах лесничества			
1	2	3	4	5	6	7	8
34.	Судогда	Клязьма (правый берег)	116	6,375	200	Лавровское ур. Чамерево ч.кв.7,3,4, 14,19,34,30; ур. Лаврово ч.кв.2, 6,9,13,8,17,22; ур. Пионер ч.кв. 17,24,38,39	Защитные
35.	Синеборка	Клязьма (правый берег)	20	4,125	100	Лавровское ур. Чамерево ч.кв. 7,8,22,21	Защитные
36.	Войнинга	Судогда	22	2,750	100	Лавровское ур. Чамерево ч.кв.19,26 28,29,33,32,27; ур. Победа ч.кв. 9,12,14,15; ур. Пионер ч.кв. 14,2,10,13, 22,21,32	Защитные
37.	Побойка	Судогда	25	2,750	100	Лавровское ур. Пионер ч.кв. 16,22	Защитные
38.	Печенка	Судогда	13	1,750	100	Лавровское ур. Пионер ч.кв. 24	Защитные
39.	Ястреб	Судогда	24	1,0	100	Лавровское ур. Пионер ч.кв. 29	Защитные
40.	Ванчуга	Судогда	20	0,8	100	Лавровское ур. Пионер ч.кв. 7,6	Защитные

продолжение таблицы 3.1

№ п/п	Наименование рек и водоемов	Куда впадает река	Протяженность, км		Нормативная ширина водоохраных зон (м)	Местоположение (указать только часть квартала или квартал)	Классификация водоохранно-защитной роли лесов
			полная	в т.ч. в пределах лесничества			
1	2	3	4	5	6	7	8
41.	Терентьевка	Судогда	12	3,750	100	Лавровское ур. Лаврово ч.кв.8,9,11	Защитные
42.	Яда	Судогда	20	3,0	100	Лавровское ур. Лаврово ч.кв.23,24	Защитные
43.	Передел	Судогда	18	12,125	100	Лавровское ур. Лаврово ч.кв. 25,26,27	Защитные
37.	Побойка	Судогда	25	2,750	100	Лавровское ур. Пионер ч.кв. 16,22	Защитные
38.	Печенка	Судогда	13	1,750	100	Лавровское ур. Пионер ч.кв. 24	Защитные
39.	Ястреб	Судогда	24	1,0	100	Лавровское ур. Пионер ч.кв. 29	Защитные
40.	Ванчуга	Судогда	20	0,8	100	Лавровское ур. Пионер ч.кв. 7,6	Защитные
41.	Терентьевка	Судогда	12	3,750	100	Лавровское ур. Лаврово ч.кв.8,9,11	Защитные
42.	Яда	Судогда	20	3,0	100	Лавровское ур. Лаврово ч.кв.23,24	Защитные

продолжение таблицы 3.1

№ п/п	Наименование рек и водоемов	Куда впадает река	Протяженность, км		Нормативная ширина водоохраных зон (м)	Местоположение (указать только часть квартала или квартал)	Классификация водоохранно-защитной роли лесов
			полная	в т.ч. в пределах лесничества			
1	2	3	4	5	6	7	8
43.	Передел	Судогда	18	12,125	100	Лавровское ур. Лаврово ч.кв. 25,26,27	Защитные
44.	Сойма	Войнинга	29	4,250	100	Лавровское ур. Победа ч.кв.17,16,18,9	Защитные
45.	Куровка	Синеборка	9	2,0	100	Лавровское ур. Чамерево ч.кв.9,10	Защитные
46.	Каменка	Сойма	14	0,25	100	Лавровское ур. Победа ч.кв. 17	Защитные
47.	Вожня	Передел	9	0,75	50	Лавровское ур. Лаврово ч.кв. 27	Защитные
48.	Чесновская	Уса		2,350	50	Лавровское ур. Лаврово ч.кв. 4	Защитные
49.	Ручей без названия	Уса		2,8750	50	Лавровское ур. Лаврово ч.кв. 5	Защитные
50.	Уса	Мелиорация		1,625	50	Лавровское ур. Лаврово ч.кв.3,5	Защитные
51.	Ручей без названия д. Дорофеево			0,8751	50	Лавровское ур. Лаврово ч.кв. 10	Защитные

продолжение таблицы 3.1

№ п/п	Наименование рек и водоемов	Куда впадает река	Протяженность, км		Нормативная ширина водоохраных зон (м)	Местоположение (указать только часть квартала или квартал)	Классификация водоохранно-защитной роли лесов
			полная	в т.ч. в пределах лесничества			
1	2	3	4	5	6	7	8
52.	Ручей без названия д. Демидово			3,625	50	Лавровское ур. Лаврово ч.кв.19,20	Защитные
53.	Ручей без названия д. Дубенки	Войнинга		1,750	50	Лавровское ур. Пионер ч.кв.19,20	Защитные
54.	Ручей без названия д. Заястребье	Ястреб		2,5	50	Лавровское ур. Пионер ч.кв. 29	Защитные
55.	Ручей без названия д. Овцыно	Войнинга		1,750	50	Лавровское ур. Лаврово ч.кв. 8	Защитные
56.	М.Ванчуга	Ванчуга		2,0	100	Лавровское ур. Победа ч.кв. 37	Защитные
57.	Ручей без названия	Куровка		0,3	50	Лавровское ур. Чамерево ч.кв. 9	Защитные
58.	Ручей без названия д. Аксеново	Войнинга		0,625	50	Лавровское ур. Чамерево ч.кв. 25	Защитные
59.	Ручей без названия д. Натальинка	Войнинга		1,250	50	Лавровское ур. Чамерево ч.кв. 24	Защитные
60.	Ручей без названия д. Тимерево	Войнинга		1,5	50	Лавровское ур. Чамерево ч.кв. 27	Защитные
61.	Ручей без названия	Войнинга		1,125	50	Лавровское ур. Чамерево ч.кв. 32	Защитные

продолжение таблицы 3.1

№ п/п	Наименование рек и водоемов	Куда впадает река	Протяженность, км		Нормативная ширина водоохраных зон (м)	Местоположение (указать только часть квартала или квартал)	Классификация водоохранно-защитной роли лесов
			полная	в т.ч. в пределах лесничества			
1	2	3	4	5	6	7	8
62.	Ручей без названия д. Нагорное	Синеборка		0,625	50	Лавровское ур. Чамерево ч.кв. 21	Защитные
Озера							
1.	Озеро неизвестное		3,5 га	3,5 га	50	Радужное ч.кв. 59, в. 8,10,17	Защитные
2.	Бужа	Система озер реки Пра	92	4,0	200	Радужное ч.кв. 71,76,80,81,85	Защитные
3.	Озеро Старица (2 шт.)				50	Улыбышевское ур. Улыбышево ч.кв. 1	Защитные
4.	Озеро Елховое			0,2	50	Улыбышевское ур. Улыбышево ч.кв. 2	Защитные
5.	Озера неизвестные (5 шт.)			1,2	50	Улыбышевское ур. Улыбышево ч.кв. 3	Защитные
6.	Озеро Быковское			0,5	50	Улыбышевское ур. Улыбышево ч.кв. 4	Защитные
7.	Озеро Черневское			1,5	50	Улыбышевское ур. Улыбышево ч.кв. 5	Защитные
8.	Озера неизвестные (6 шт.)			4,54	50	Владимирское ч.кв. 45,34,29,23,47	Защитные

продолжение таблицы 3.1

№ п/п	Наименование рек и водоемов	Куда впадает река	Протяженность, км		Нормативная ширина водоохраных зон (м)	Местоположение (указать только часть квартала или квартал)	Классификация водоохранно-защитной роли лесов
			полная	в т.ч. в пределах лесничества			
1	2	3	4	5	6	7	8
9.	Озеро Старица (3 шт.)			1,6	50	Владимирское ч.кв. 38,39,40,42	Защитные
10.	Озеро Плавучее			0,7	50	Владимирское ч.кв. 39,40	Защитные
11.	Озеро Ежово			0,48	50	Владимирское ч.кв.38	Защитные
12.	Озеро Холодная		0,9 га	0,9 га	50	Пригородное ч.кв. 9	Защитные
13.	Озеро неизвестное		2,9 га	2,9 га	50	Пригородное ч.кв. 9	Защитные
14.	Озеро Долгая лужа		12,5 га	12,5 га	50	Пригородное ч.кв. 9,10	Защитные
15.	Озеро Омшаное		9,7 га	9,7 га	50	Пригородное ч.кв. 5	Защитные
16.	Озеро Львовское		18,1 га	18,1 га	50	Пригородное ч.кв. 16,11	Защитные
17.	Озеро неизвестное		3,5 га	3,5 га	50	Пригородное ч.кв. 32,36,2	Защитные
18.	Озеро неизвестное (Бывшие Карьеры)		37,7 га	37,7 га	50	Пригородное ч.кв. 69,68	Защитные
19.	Черная	Озеро неизвестное	4,5	1,2	50	Пригородное ч.кв. 38,54,55	Защитные

продолжение таблицы 3.1

№ п/п	Наименование рек и водоемов	Куда впадает река	Протяженность, км		Нормативная ширина водоохраных зон (м)	Местоположение (указать только часть квартала или квартал)	Классификация водоохранных-защитной роли лесов
			полная	в т.ч. в пределах лесничества			
1	2	3	4	5	6	7	8
20.	Озеро Поганец		6,9 га	6,9 га	50	Пригородное ч.кв.39	Защитные
21.	Озеро Левинская заводь	Клязьма (правый берег)		2,2 га	100	Бараковское ч.кв. 3, в.6	Защитные
22.	Озеро неизвестное			2,0 га	50	Бараковское ч.кв. 20, в. 10	Защитные
23.	Озеро неизвестное			0,5 га	50	Бараковское ч.кв. 32, в. 30	Защитные
24.	Озеро неизвестное д. Новопетрово			0,5	50	Бараковское ч.кв.68	Защитные
25.	Озеро неизвестное д. Кисельница	Клязьма (правый берег)		0,75	50	Лавровское ур. Чамерево ч.кв.6	Защитные
26.	Озеро Бендюга д. Спас Купальще	Клязьма (правый берег)		0,1	50	Лавровское ур. Чамерево ч.кв.7	Защитные

Примечание: вдоль рек и ручьев, протяженностью менее десяти километров, не вошедших в таблицу 3.1 и являющихся притоков 2 и 3 порядка вышеперечисленных рек ширина водоохраных зон должна составлять пятьдесят метров по каждому берегу.

Для расположенных в границах болот проточных и сточных озер и соответствующих водотоков ширина прибрежной защитной полосы устанавливается в размере пятидесяти метров.

Водным законодательством в лесах, расположенных в прибрежных защитных полосах, установлены следующие ограничения хозяйственной деятельности:

- не допускается ведение сельского хозяйства в части выпаса сельскохозяйственных животных и организации для них лагерей, ванн, а также выращивания сельскохозяйственных культур при распашке земель;
- не допускается выращивание лесных плодовых, ягодных, декоративных растений, лекарственных растений при распашке земель;
- движение трелевочных тракторов не допускается, рубки проводятся преимущественно в зимний период по промерзшему грунту, порубочные остатки выносятся за пределы прибрежных защитных полос;
- лесовосстановление осуществляется методами, исключаящими распашку земель.

1.1.7. Характеристика лесных и нелесных земель из состава земель лесного фонда на территории лесничества

Общая площадь земель лесного фонда Владимирского лесничества по данным государственного реестра на 01.01.2021 (с изменениями на 01.12.2021г.) – 63615 га, что составляет 3,9 % от общей площади лесов области или 4,4 % лесов лесного фонда Департамента лесного хозяйства Владимирской области.

Распределение территории лесничества по категориям земель приведено в таблице 4.

Таблица 4

Характеристика лесных и нелесных земель из состава земель лесного фонда на территории Владимирского лесничества

Показатели	Площадь, га	%
1	2	3
1. Общая площадь земель лесного фонда	63615	100,0
2. Лесные земли, всего	61232	96,3
2.1. Покрытые лесной растительностью земли, всего	60582	95,3
2.1.1. В том числе лесные культуры	6241	9,8
2.2. Не покрытые лесной растительностью земли, всего	650	1,0
в том числе: несомкнувшиеся лесные культуры	385	0,6
лесные питомники, плантации	-	-
редины естественные	-	-
фонд лесовосстановления, всего	265	0,4
в том числе: гари	-	-
погибшие насаждения	11	-
вырубки	219	0,3
прогалины, пустыри	35	0,1
3. Нелесные земли, всего	2383	3,7
в том числе: пашни	4	-
сенокосы	71	0,1
пастбища, луга	3	-
воды	160	0,2
сады, тутовники, ягодники	-	-
дороги, просеки	813	1,3
усадьбы и пр.	114	0,2
болота	528	0,8
пески	6	-
прочие земли	684	1,1

Из таблицы видно, что лесные земли, покрытые лесной растительностью, составляют 95,2 % от площади земель Владимирского лесничества, в том числе лесные культуры – 9,8 %.

Нелесные земли составляют 3,7 % от общей площади лесничества и представлены в основном просеками и дорогами – 1,3 %, прочими землями – 1,1 %, болотами – 0,8 %.

1.1.8. Характеристика имеющихся и проектируемых особо охраняемых природных территорий и объектов, планов по их организации, развитию экологических сетей, сохранению биоразнообразия

В условиях избыточного антропогенного воздействия на окружающую среду одной из наиболее эффективных форм охраны природы является создание особо охраняемых природных территорий и установление специального режима их охраны.

Особо охраняемые природные территории (далее ООПТ), согласно Федеральному закону от 14.03.1995 № 33-ФЗ «Об особо охраняемых природных территориях», - это участки земли, водной поверхности и воздушного пространства над ними, где располагаются природные комплексы и объекты, которые имеют особое природоохранное, научное, культурное, эстетическое, рекреационное и оздоровительное значение, которые изъяты решениями органов государственной власти полностью или частично из хозяйственного использования и для которых установлен режим особой охраны.

Создание ООПТ и последующее ограничение хозяйственной деятельности снижает антропогенное воздействие на ценные природные комплексы и отдельные природные объекты и, таким образом, обеспечивает наилучшую их сохранность.

Заказники образованы с целью сохранения, воспроизводства и восстановления отдельных или нескольких компонентов природы и поддержания общего экономического баланса. В зависимости от целей и задач заказники могут быть ботаническими, гидрологическими, зоологическими или комплексными (ландшафтными).

Наиболее ценными природными объектами являются постоянные комплексные (ландшафтные) заказники, которые организованы для сохранения видового разнообразия организмов, типичных для уникальных природных территорий.

Характеристика особо охраняемых территорий приводится в таблице 4.1.

Таблица 4.1

Перечень особо охраняемых природных территорий

№ п/п	Наименование особо охраняемых объектов	Площадь, га	Участковое лесничество, квартал	Краткая характеристика объекта	Основание к выделению
1	2	3	4	5	6
1	Памятник природы регионального значения «урочище Стрелка» Преобладающие породы: лиственница, сосна, кедр	132	Владимирское кв.1 (все выделы)	Сохранение, воспроизводство и восстановление отдельных или нескольких компонентов природы и поддержание общего экологического баланса.	Областной закон Владимирской области от 30.07.2014 № 94-ОЗ
Итого		132			
2	Государственный природный комплексный (ландшафтный) заказник регионального значения «Давыдовский», зона строгой охраны пойменных озёр (Давыдовская пойма)	14 (памятник природы)	Лавровское урочище Чамерево, кв. 2	Сохранение, воспроизводство и восстановление отдельных или нескольких компонентов природы и поддержание общего экологического баланса.	Постановление Губернатора Владимирской области от 22.03.2013 № 320
Охранная зона заказника: Бараковское участковое (кв.1-5), Лавровское участковое (ур. Чамерево, части кв.1,3,5) - 628,1 га					
3	Памятник природы «Заболоченный массив» «Осиновые луга»	4,0	Лавровское урочище Чамерево, кв. 22, выд.1,32,36,37	Сохранение, воспроизводство и восстановление отдельных или нескольких компонентов природы и поддержание общего экологического баланса.	Постановление администрации Владимирской области от 10.05.2017 № 400

продолжение таблицы 4.1

№ п/п	Наименование особо охраняемых объектов	Площадь, га	Участковое лесничество, квартал	Краткая характеристика объекта	Основание к выделению
1	2	3	4	5	6
4	Государственный памятник природы регионального значения «Родник Никольский»	0,8	Пригородное, кв. 73, выд.22	Сохранение, воспроизводство и восстановление отдельных или нескольких компонентов природы и поддержание общего экологического баланса.	Постановление Губернатора Владимирской области от 27.05.2011 № 534
5	Памятник природы регионального значения «Рахмановская старица»	20	Пригородное, кв. 9, выд. 20,21,24,39,40, выд.14, выд 1-5,10,11, кв.28, выд. 1,2		Решение исполнительного комитета Владимирского областного Совета народных депутатов от 21.02.1976 № 192
6	Памятник природы регионального значения «Озеро Сквородино»	0,6	Пригородное, кв.54, выд.23		Решение облисполкома от 01.12.1980 № 1181/23
7	Памятник природы регионального значения «Озеро Бедены»	0,5	Пригородное, кв.58, выд. 1		Решение облисполкома от 01.12.1980 № 1181/23
8	Памятник природы регионального значения «Озеро Корыстылевское»	18,9	Улыбышевское урочище Улыбышево, кв.2, выд.4-17		Решение облисполкома от 01.12.1980 № 1181/23
9	Памятник природы регионального значения «Рогановская старица»	4,1	Улыбышевское урочище Улыбышево, кв.2, выд.1		Решение облисполкома от 01.12.1980 № 1181/23
10	Памятник природы регионального значения «Фрязинская старица»	1,0	Улыбышевское урочище Улыбышево, кв.2, выд.2,3		Решение облисполкома от 01.12.1980 № 1181/23

продолжение таблицы 4.1

№ п/п	Наименование особо охраняемых объектов	Площадь, га	Участковое лесничество, квартал	Краткая характеристика объекта	Основание к выделению
1	2	3	4	5	6
11	Памятник природы регионального значения «Озеро Вязовое»	34	Владимирское, кв.47, выд. 1-18	Сохранение, воспроизводство и восстановление отдельных или нескольких компонентов природы и поддержание общего экологического баланса.	Решение облисполкома от 01.12.1980 № 1181/23
12	Памятник природы регионального значения «Озеро Березовое»	120,7	Владимирское, кв.47, выд. 1-12,14-17,19-25,27,28,29		
13	Памятник природы «Озеро Чернецкое»	20,1	Улыбышевское урочище Улыбышево, кв.4 выд.9-11, 13-15		
14	Памятник природы «Озеро Безымянное»	39,4	Улыбышевское урочище Улыбышево, кв.5, выд.1-11,15		
15	Памятник природы «Лесной парк Дружба»	7	Владимирское участковое лесничество. кв.53 выд.6,7,8		
Итого по лесничеству		417,1			

Режим государственных природных заказников и памятников природы области, не имеющих органов управления, регламентируется разработанными и утвержденными в установленном порядке для них положениями и паспортами, в которых перечисляются разрешённые и запрещённые виды деятельности. Контроль за соблюдением режима осуществляется органами государственного экологического контроля, в том числе лесной охраной, Госохотинспекцией, а также общественными природоохранными организациями.

Для всех особо охраняемых природных территорий следует исключить:

- преобразование природных ландшафтов;
- строительство жилья и объектов рекреации (в том числе – садово-дачных поселков) вне населенных пунктов;
- дробление лесных массивов новой дорожной сетью и линейными коммуникациями;
- передачу в аренду и частную собственность земли, лесов и других природных ресурсов.

Все виды хозяйственной деятельности на территории государственных природных заказников и памятников природы допускаются только в соответствии с:

- Федеральным Законом от 15.02.1995 № 33-ФЗ «Об особо охраняемых природных территориях»;
- Законом Владимирской области от 08.05.2008 № 88-ОЗ «Об особо охраняемых природных территориях Владимирской области»;
- Положениями (паспортами) об ООПТ регионального значения.

С учетом особенностей режима особо охраняемых природных территорий различаются следующие категории ООПТ регионального значения:

- 1) природные парки;
- 2) государственные природные заказники;
- 3) памятники природы;
- 4) дендрологические парки и ботанические сады;
- 5) историко-ландшафтные комплексы.

На территории области могут создаваться следующие особо охраняемые природные территории местного значения:

- 1) охраняемые природные объекты;
- 2) историко-ландшафтные комплексы.

Историко-ландшафтные комплексы - это уникальные, живописные природные территории, на которых расположены памятники истории и культуры и которые образуют с ними единые комплексы.

Новые ООПТ не проектируются.

1.1.9. Характеристика проектируемых лесов национального наследия

Сведения в документах территориального и лесного планирования Владимирской области о выделении лесов национального наследия в субъекте и во Владимирском лесничестве не значатся.

1.1.10. Перечень видов биологического разнообразия и размеров буферных зон, подлежащих сохранению при осуществлении лесосечных работ

Методические рекомендации по сохранению биоразнообразия при заготовке древесины на территории Владимирской области утверждены приказом Департамента лесного хозяйства администрации Владимирской области от 23.10.2017 № 846-П.

Рекомендации направлены на выполнение требований законодательства Российской Федерации в области сохранения биологического разнообразия и разработаны в соответствии с:

- Лесным кодексом Российской Федерации от 04.12.2006 № 200-ФЗ;
- Федеральным законом от 10.01.2002 № 7-ФЗ «Об охране окружающей среды»;
- Федеральным законом от 24.04.1995 № 52-ФЗ «О животном мире»;
- приказом Министерства природных ресурсов и экологии Российской Федерации от 01.12.2020 № 993 «Об утверждении Правил заготовки древесины и особенностей заготовки древесины в лесничествах, указанных в статье 23 Лесного кодекса Российской Федерации»;
- приказом Министерства природных ресурсов и экологии Российской Федерации от 27.06.2016 № 367 «Об утверждении Видов лесосечных работ, порядка и последовательности их проведения, Формы технологической карты лесосечных работ, Формы акта осмотра лесосеки и Порядка осмотра лесосеки»;
- приказом Министерства природных ресурсов и экологии Российской Федерации от 25.10.2005 № 289 «Об утверждении перечней (списков) объектов растительного мира, занесенных в Красную книгу Российской Федерации и исключенных из Красной книги Российской Федерации (по состоянию на 1.06.2005)»;
- приказом Минприроды Российской Федерации от 24.03.2020 № 162 «Об утверждении Перечня объектов животного мира, занесенных в Красную книгу Российской Федерации»;
- приказом Министерства природных ресурсов и экологии № 264 от 29.05.2017 «Об утверждении особенностей охраны в лесах редких и находящихся под угрозой исчезновения деревьев, кустарников, лиан, иных лесных растений, занесенных в Красную книгу Российской Федерации или Красные книги субъектов Российской Федерации»;
- постановлением администрации Владимирской области от 22.08.2017 № 707 «Об утверждении перечней объектов животного и растительного мира, занесенных в Красную книгу Владимирской области и включенных в приложения к Красной книге Владимирской области».

Рекомендации предназначены для сохранения объектов биоразнообразия в границах лесосек при выполнении следующих этапов работ:

- отвода и таксации лесосеки;
- составления технологической карты;
- разработки лесосеки.

Выявление объектов биоразнообразия при отводе лесосек

При отводе лесосек для заготовки древесины по сплошным рубкам в эксплуатационную площадь лесосек не включаются объекты биоразнообразия площадью более 0,1 га.

Отграничение семенных групп, куртин и полос, а также выделов с невыраженными естественными границами (приспевающие лесные насаждения, природные объекты, подлежащие сохранению, объекты биоразнообразия) производится с помощью отметки (яркая лента, скотч, краска, затески) граничных деревьев, не входящих в лесосеку.

В ходе отвода необходимо установить наличие на лесосеке объектов биоразнообразия, к которым относятся ключевые биотопы и ключевые элементы древостоя.

Ключевой биотоп - это участок леса, имеющий особое значение для сохранения биологического разнообразия (участки природных объектов, имеющих природоохранное значение).

Перечень ключевых биотопов:

- небольшие заболоченные понижения;
- участки леса вдоль временных (пересыхающих) водотоков с выраженным руслом;
- участки леса вокруг родников, мест выклинивания грунтовых вод;
- окраины болот;
- болото;
- группы деревьев редких древесных пород, произрастающих на границе их естественного ареала (липа сердцелистная, дуб высокоствольный, лиственница сибирская, сосна сибирская);
- группы старовозрастных деревьев;
- окна распада древостоя с естественным возобновлением и валежом;
- участки леса в местах норения барсуков;
- места обитания редких видов животных, растений и других организмов.

Ключевые биотопы, обнаруженные при отводе лесосеки, отграничиваются в натуре легкими затесками на коре с внешней стороны, ленточками или другими способами. Расположение ключевых биотопов отображается на плане лесосеки, эти участки относятся к неэксплуатационным или могут входить в состав семенных куртин и подлежат сохранению.

Ключевые элементы древостоя – деревья или мертвая древесина, имеющие особое значение для сохранения биологического разнообразия (отдельные ценные деревья в любом ярусе, сохраняемые в целях повышения биоразнообразия лесов).

Перечень ключевых элементов древостоя:

- старовозрастные деревья;
- деревья редких древесных пород, произрастающих на границе их естественного ареала (липа сердцелистная, дуб высокоствольный, лиственница сибирская, сосна сибирская);
- деревья пород, единично встречающиеся на лесосеке;
- деревья с гнездами и/или дуплами;
- единичные сухостойные деревья, высокие пни, не представляющие опасности при разработке лесосеки.

Ключевые элементы древостоя, обнаруженные при отводе лесосеки, обозначаются путем маркировки: легкими затесками на коре, ленточками или другими способами. Выделяются и сохраняются в границах лесосек как единичные объекты.

Заполнение раздела по сохранению биологического разнообразия в технологической карте разработки лесосеки

Ключевые биотопы, выявленные при отводе, обозначаются на схеме лесосеки в разделе 4 технологической карты как неэксплуатационные участки (НЭ). Обозначения «НЭ» и площади ключевых биотопов, выделенных, как неэксплуатационные участки, заносятся в соответствующие графы таблицы 4.1 в технологической карте. Информация о ключевых элементах древостоя заносится в соответствующие графы таблицы 4.2 в технологической карте, где указывается количество оставляемых объектов (например: 5 шт./га, не менее 5 шт./га, не более 5 шт./га, все вне технологической сети).

Информация о редких видах растений, животных и грибов, произрастающих или обитающих в ключевых биотопах и/или на ключевых элементах древостоя. Указывается название вида, его статус (Красная книга Российской Федерации, Красная книга Владимирской области), меры по сохранению (например, «в НЭ» или «на стволах старовозрастных деревьев»).

Сохранение биоразнообразия при разработке лесосеки.

При заготовке древесины в целях повышения биоразнообразия лесов на лесосеках могут сохраняться отдельные деревья в любом ярусе и их группы (ветроустойчивые старовозрастные деревья, деревья с дуплами, гнездами птиц, а также потенциально пригодные для гнездования и мест укрытия мелких животных).

Перед началом работ по разработке лесосеки необходимо ознакомить рабочих лесозаготовительной бригады с требованиями по сохранению биологического разнообразия, включенными в технологическую карту.

В целях повышения объектов биологического разнообразия лесов могут сохраняться отдельные ценные деревья (группы деревьев, биотопы) в любом ярусе, если это не создает препятствий для последующего лесовосстановления.

Если в ходе разработки лесосеки будут обнаружены ключевые биотопы и ключевые элементы древостоя, не учтенные при отводе лесосеки, их следует сохранить, внести соответствующие изменения в технологическую карту и согласовать с участковым лесничеством, и лесничеством в установленном порядке (Приложение к технологической карте).

Нормативы и параметры объектов биологического разнообразия и буферных зон, подлежащих сохранению при осуществлении лесосечных работ

№ п/п	Наименование объектов биологического разнообразия	Характеристика объектов биологического разнообразия	Размеры буферных зон (при необходимости)
1	2	3	4
1	Болото	Вокруг болота выделяется буферная зона шириной не менее 20 м, оформляется как НЭ.	20 метров
2	Небольшие заболоченные понижения	Установление границ ключевого биотопа должно учитывать особенности рельеф.	-
3	Участки леса вдоль временных (пересыхающих) водотоков с выраженным руслом	Устанавливается буферная зона в виде полосы леса шириной не менее 15 м, примыкающая к временному водотоку или его безлесной пойме. Установление границ ключевого биотопа должно учитывать особенности рельефа.	15 метров
4	Участки леса вокруг родников, мест выклинивания грунтовых вод	Вокруг родников, мест выклинивания грунтовых вод устанавливается буферная зона шириной не менее 50 м. Установление границ ключевого биотопа должно учитывать особенности рельефа.	50 метров
5	Окраины болот	Устанавливается буферная зона, примыкающая к болоту, шириной не менее 50 м. Установление границ ключевого биотопа должно учитывать особенности рельефа.	50 метров
6	Группы деревьев редких древесных пород, произрастающих на границе их естественного ареала (липа сердцелистная, дуб высокоствольный, лиственница сибирская, сосна сибирская)	Сохраняются участки леса, включающие группы компактно произрастающих деревьев указанных пород шириной не более ширины пасаки. Установление границ биотопа должно учитывать расположение групп редких пород деревьев.	-
7	Группы старовозрастных деревьев	Сохраняются участки леса, включающие группы компактно произрастающих старовозрастных деревьев ветроустойчивых пород шириной не более ширины пасаки. Установление границ биотопа должно учитывать расположение групп старовозрастных деревьев.	-

продолжение таблицы 4.2

№ п/п	Наименование объектов биологического разнообразия	Характеристика объектов биологического разнообразия	Размеры буферных зон (при необходимости)
1	2	3	4
8	Окна распада древостоя с естественным возобновлением и валежом	Биотоп выделяется по естественным границам участка распада древостоя.	-
9	Участки леса в местах норения барсуков	Вокруг указанных биотопов устанавливается буферная зона шириной не менее 30 м. Установление границ полос должны учитывать особенности рельефа.	30 метров
10	Места обитания редких видов животных, растений и других организмов	Биотоп выделяется при наличии редких видов животных (и/или следов их жизнедеятельности), растений и других организмов, включенных в Красные книги Российской Федерации и Владимирской области, если нет возможности выделить соответствующее ОЗУ. Установление границ буферной зоны должно учитывать особенности биологии и экологии редких видов.	-

Таблица 4.3

Критерии выделения и сохранения ключевых элементов древостоя

Название	Критерии выделения и сохранения
1	2
Старовозрастные деревья	Единичные ветроустойчивые старые деревья с грубой трещиноватой корой, возраст которых заметно превосходит средний возраст преобладающего количества деревьев этой же древесной породой.
Деревья редких древесных пород, произрастающих на границе их естественного ареала (липа сердцелистная, дуб высоствольный, лиственница сибирская, сосна сибирская)	Сохраняются единичные деревья указанных пород вне технологической сети.
Деревья пород, единично встречающиеся на лесосеке	Вне технологической сети охраняются единичные деревья ветроустойчивых пород, на которые в формуле состава древостоя приходится менее 1 единицы.
Деревья с гнездами и/или дуплами	Сохраняются деревья с гнездами и/или дуплами вне технологической сети. При обнаружении крупных гнезд (диаметром около 1 м и более) необходимо вокруг дерева с гнездом установить буферную зону радиусом не менее 30 м.
Единичные сухостойные деревья, высокие пни, не представляющие опасности при разработке лесосеки	Сохраняются единичные сухостойные деревья и высокие пни вне технологической сети, не представляющие опасности при разработке лесосеки, крупный валежник диаметром более 30 см.

1.1.11. Характеристика существующих объектов лесной, лесоперерабатывающей инфраструктуры, объектов, не связанных с созданием лесной инфраструктуры, мероприятий по строительству, реконструкции и эксплуатации указанных объектов, предусмотренных документами территориального планирования

Документы территориального планирования Владимирской области не содержат информации о планировании создания объектов лесной, лесоперерабатывающей инфраструктуры, объектов, не связанных с созданием лесной инфраструктуры на территории лесничества.

Создание вышеуказанных объектов будет осуществляться при использовании лесов, на основании проектов освоения лесов, договоров безвозмездного пользования. Объекты лесной инфраструктуры могут создаваться также при проведении работ по охране, защите и воспроизводству лесов. Перечень объектов лесной инфраструктуры для защитных лесов, эксплуатационных лесов и резервных лесов утвержден распоряжением Правительства Российской Федерации от 17.07.2012 № 1283-р. Объекты лесной инфраструктуры – это специально созданные и поддерживаемые в рабочем состоянии строения, сооружения, предназначенные для осуществления лесохозяйственных, противопожарных и лесозащитных мероприятий. К объектам лесной инфраструктуры относятся лесные (лесохозяйственные) дороги, тропы, лесные склады (верхние и нижние), а также кварталные просеки, теплицы, склады лесных семян, противопожарные разрывы, минерализованные полосы и другие объекты, в том числе мелиоративная сеть с системой проездов, пожарных водоемов и шлюзов, а также могут быть отнесены объекты туристической инфраструктуры или объекты экологических экспедиций (в том числе детских), объекты охотничьей инфраструктуры.

Основными путями транспорта в лесничестве является сеть шоссейных и грунтовых автомобильных дорог. Кроме того, в лесничестве имеются грунтовые дороги (проезды), большая часть которых находится в удовлетворительном состоянии и пригодна для использования в течение летнего периода года.

Лесоперерабатывающая инфраструктура регулируется Приказом Минприроды России от 28.07.2020 № 495 «Об утверждении Правил использования лесов для переработки древесины и иных лесных ресурсов». Лесоперерабатывающая инфраструктура предназначена для хранения и переработки добытых (заготовленных) лесных ресурсов, ее создание запрещается в защитных лесах и на особо защитных участках.

Существующие объекты лесной инфраструктуры Владимирского лесничества – это лесные (лесохозяйственные) дороги, кварталные просеки, граничные линии (окружные границы), противопожарные разрывы, лесные склады (верхние и нижние) и другие объекты, необходимые для использования, охраны, защиты и воспроизводства лесов.

Через леса лесничества проходит автомобильная дорога общего пользования федерального значения М-7 «Волга», автомобильные дороги регионального значения Владимир – Юрьев-Польский – Переславль Залесский,

Владимир –Гусь-Хрустальный –Тума, участок Горьковской железной дороги широкой колеи Владимир –Гусь-Хрустальный –Тума. Общая протяженность дорог в лесничестве составляет 572 км, в т.ч. 60 км – круглогодичного действия. Для использования лесов в той или иной мере эксплуатируются все виды дорог, находящихся в лесном фонде. Дороги связывают места рубок и отдельные лесные кварталы с пунктами вывозки древесины и лесными поселками. Фактическая плотность дорог 8,3 км на 1000 га земель, покрытых лесной растительностью.

При внешней благополучности лесничества в обеспечении лесного фонда дорогами крайне низок процент дорог с твердым покрытием и грунтовых дорог круглогодичного действия.

На срок действия лесохозяйственного регламента установлено строительство лесных дорог – 54 км, реконструкция лесных дорог– 120 км.

Для переработки древесины и иных лесных ресурсов создается лесоперерабатывающая инфраструктура (объекты переработки заготовленной древесины, биоэнергетические объекты и другое).

Характеристика дорог приводится в Приложении 3.

Характеристика объектов лесной инфраструктуры приводится в таблице 4.4.

Таблица 4.4

Характеристика существующих объектов лесной инфраструктуры
в Владимирском лесничестве

№ п/п	Наименование объекта	Всего	
		га	км
1	Просеки квартальные	186,2	738,4
	в том числе, требующие расчистки и (или) рубки	132,1	589,2
2	Граничные линии	103,3	643,1
	в том числе, требующие расчистки и (или) рубки	85,9	539,3
3	Разрывы противопожарные	23,0	20,7
	в том числе, требующие расчистки и (или) рубки	5,5	4,4
4	Канавы мелиоративные	16,8	21,7

Для переработки древесины и иных лесных ресурсов создается лесоперерабатывающая инфраструктура (объекты переработки заготовленной древесины, биоэнергетические объекты и другое).

Создание лесоперерабатывающей инфраструктуры запрещается в защитных лесах.

Объекты лесоперерабатывающей инфраструктуры в лесничестве отсутствуют.

Строительство, реконструкция и эксплуатация объектов, не связанных с созданием лесной инфраструктуры, на землях лесного фонда допускается для:

- осуществления работ по геологическому изучению недр;
- разработки месторождений полезных ископаемых;
- использование водохранилищ и иных искусственных водных объектов, также гидротехнических сооружений и специализированных портов;
- использование линий электропередачи, линий связи, дорог, трубопроводов и других линейных объектов, а также сооружений, являющихся неотъемлемой технологической частью указанных объектов;
- переработка древесины и иных лесных ресурсов;
- осуществление рекреационной деятельности;
- осуществление религиозной деятельности.

Объекты лесоперерабатывающей инфраструктуры, объекты, не связанные с созданием лесной инфраструктуры, на землях лесного фонда в лесничестве не обозначены.

1.1.12. Поквартальная карта-схема подразделения лесов по целевому назначению с нанесением местоположения существующих и проектируемых особо охраняемых природных территорий и объектов, объектов лесной, лесоперерабатывающей инфраструктуры, объектов, не связанных с созданием лесной инфраструктуры

Подразделение лесов по целевому назначению с нанесением местоположения существующих и проектируемых особо охраняемых природных территорий и объектов, объектов лесной, лесоперерабатывающей инфраструктуры, объектов, не связанных с созданием лесной инфраструктуры приведено на поквартальной карте – схеме Владимирского лесничества.

1.2. Виды разрешенного использования лесов на территории лесничества с распределением по кварталам

Использование лесов – воздействие на экосистемы лесного фонда и древесно-кустарниковой растительности в целях удовлетворения потребностей отраслей хозяйства и населения в различных продуктах и полезностях леса, а также при проведении в лесу работ, не связанных с ведением лесного хозяйства и лесопользованием, при строительстве и функционировании объектов и осуществлении других мероприятий различного назначения, влияющих на состояние и воспроизводство лесов.

Леса Владимирского лесничества по своему целевому назначению относятся к защитным и эксплуатационным лесам (ст. 10 Лесного кодекса Российской Федерации).

Виды разрешенного использования лесов регламентируются ст. 25 Лесного кодекса Российской Федерации.

Приоритеты их освоения должны отвечать целям сохранения средообразующих, водоохраных, санитарно-гигиенических, оздоровительных и иных полезных функций с одновременным использованием лесов, совместимым с целевым назначением защитных лесов и выполняемыми ими полезными функциями (статья 12, ч. 4 Лесного кодекса Российской Федерации).

На территории лесничества в зависимости от целевого назначения лесов, категорий защитных лесов, действующих ООПТ, особо защитных участков лесов законодательно определены следующие виды и зоны планируемого освоения лесов:

- заготовка древесины;
- заготовка живицы;
- заготовка и сбор недревесных лесных ресурсов;
- заготовка пищевых лесных ресурсов и сбор лекарственных растений;
- осуществление видов деятельности в сфере охотничьего хозяйства;
- ведение сельского хозяйства;
- осуществление научно-исследовательской деятельности, образовательной деятельности;
- осуществление рекреационной деятельности;
- создание лесных плантаций и их эксплуатация;
- выращивание лесных плодовых, ягодных, декоративных растений, лекарственных растений;
- создание лесных питомников и их эксплуатация;
- осуществление геологического изучения недр, разведка и добыча полезных ископаемых;
- строительство и эксплуатация водохранилищ и иных искусственных водных объектов, а также гидротехнических сооружений, морских портов, морских терминалов, речных портов, причалов;
- строительство, реконструкция, эксплуатация линейных объектов;
- переработка древесины и иных лесных ресурсов;
- осуществление религиозной деятельности;
- изыскательские работы.

В настоящее время неуклонно растет спрос на аренду лесных участков для осуществления рекреационной деятельности, что с учетом ставок платы делает данный вид использования лесов экономически эффективным и основным видом лесопользования и источником доходов. Леса могут использоваться для одной или нескольких целей.

Виды разрешенного использования лесов на территории Владимирского лесничества в разрезе участков лесничеств, приведены в таблице 5.

Виды разрешенного использования лесов

Виды разрешенного использования лесов	Наименование участкового лесничества	Перечень кварталов или их частей	Площадь, га	
1	2	3	4	
Заготовка древесины	Бараковское	1-93	9973	
	Владимирское	1-63	5431	
	Головинское	1-50	4736	
	Пригородное	1-78	7933	
	Радужное	1-88	9699	
	Лавровское - всего			15224
	в том числе по урочищам:			
	Чамерево	1-34	3733	
	Лаврово	2-27	2895	
	Победа	1-37	4166	
	Пионер	1-41	4430	
	Улыбышевское – всего			10619
	в том числе по урочищам:			
	Головино	1-46	4407	
	Ильино	1-30	3462	
	Судогодское ОПХ	1-13	1781	
Улыбышево	1-13	969		
Итого по виду использования лесов			63615	
Заготовка живицы	Бараковское	1-10,16-39,41-47,51-60,65-71, 75-77, 80, 84,87,90,93 ч. кв. 11-15, 40, 48, 49, 50, 61-64, 72, 73, 74, 78, 79, 81, 82, 83, 85, 86, 88, 89, 91, 92	9191	
	Владимирское	4-11,13-21,23,24,35-63, ч. кв. 22, 25, 26, 27, 28, 29, 30, 31, 32, 33, 34	5301	
	Головинское	5-50, ч. кв. 1,2,3,4	4644	
	Пригородное	1-60, 62, 64, 66, 67, 70-78	7904,5	
	Радужное	1-5,7-9,11-88, ч. кв. 6, 10	9644	
	Лавровское - всего			14739
	в том числе по урочищам:			
	Чамерево	1-34	3733	
	Лаврово	2,16,19,20,24,26, ч. кв. 17,18,21-23, 25, 27	2874	
	Победа	1,4,6-10,12,16-21,23,24,26-28,30,33-37, ч. кв. 2,3,5,11,13-15, 22, 25, 29, 31, 32	3821	
	Пионер	3,5-29,31-41, ч. кв. 1,2,4,30	4311	

продолжение таблицы 5

Виды разрешенного использования лесов	Наименование участкового лесничества	Перечень кварталов или их частей	Площадь, га
1	2	3	4
Заготовка живицы	Улыбышевское – всего		9699,4
	в том числе по урочищам:		
	Головино	2,3,6-8,12-15,18,20,22,24,29,31,36,38-46, части кварталов 1,4,5,9-11,16,17,19,21,23,30,46	4099,4
	Ильино	3,4,5,7,8,9,12-20,23-26,29,30, части кварталов 1,2,6,10,11,21,22,27,28	3113
	Судогодское ОПХ	3,7,11,12,13, части кварталов 1,2,4,5,6,8-10	1668
Улыбышево	1,2,3,6,7,9,13; части кварталов: 4,5,8,10,11,12	819	
Итого по виду использования			61122,9
Заготовка и сбор недревесных лесных ресурсов	Бараковское	1-10,16-39,41-47,51-60,65-71,75-77,80,84,87,90,93 части кварталов 11-15,40,48,49,50,61-64,72,73,74,78,79,81,82,83,85,86,88,89,91,92	9191
	Владимирское	4-11,13-21,23,24,35-63, части кварталов 22,25,26,27,28,29,30,31,32,33,34	5301
	Головинское	5-50, части кварталов 1,2,3,4	4644
	Пригородное	1-60,62,64,66,67,70-78	7904,5
	Радужное	1-5,7-9,11-88, части кварталов 6,10	9644
	Лавровское – всего		14739

Заготовка и сбор недревесных лесных ресурсов	в том числе по урочищам:		
	Чамерево	1-34	3733
	Лаврово	2,16,19,20,24,26, части кварталов 17,18,21-23,25,27	2874
	Победа	1,4,6-10,12,16- 21,23,24,26- 28,30,33-37, части кварталов 2,3,5,11,13- 15,22,25,29,31,32	3821
	Пионер	3,5-29,31-41, части кварталов 1,2,4,30	4311
	Улыбышевское – всего		9699,4
	в том числе по урочищам:		
	Головино	2,3,6-8,12- 15,18,20,22,24,29,31,3 6,38-46, части кварталов 1,4,5,9- 11,16,17,19,21,23,30,4 6	4099,4
	Ильино	3,4,5,7,8,9,12-20,23- 26,29,30, части кварталов 1,2,6,10,11,21,22,27,2 8	3113
	Судогодское ОПХ	3,7,11,12,13, части кварталов 1,2,4,5,6,8- 10	1668
	Улыбышево	1,2,3,6,7,9,13; части кварталов: 4,5,8,10,11,12	819
Итого по виду использования лесов		61122,9	

продолжение таблицы 5

Виды разрешенного использования лесов	Наименование участкового лесничества	Перечень кварталов или их частей	Площадь, га	
1	2	3	4	
Заготовка пищевых лесных ресурсов и сбор лекарственных растений	Бараковское	1-93	9973	
	Владимирское	1-63	5431	
	Головинское	1-50	4736	
	Пригородное	1-78	7933	
	Радужное	1-88	9699	
	Лавровское – всего			15224
	в том числе по урочищам:			
	Чамерево	1-34	3733	
	Лаврово	2-27	2895	
	Победа	1-37	4166	
	Пионер	1-41	4430	
	Улыбышевское – всего			10619
	в том числе по урочищам:			
	Головино	1-46	4407	
	Ильино	1-30	3462	
	Судогодское ОПХ	1-13	1781	
	Улыбышево	1,3,6-13; части кварталов: 2,4,5	969	
Итого по виду использования			63615	
Осуществление видов деятельности в сфере охотничьего хозяйства*	Бараковское	части кварталов: 11-15,40,48,49, 50,61, ,40,48,49, 50, 61-64, 72,73, 74,78,79,81,82,83,85, 86,88,89,91,92	782,3643	
	Владимирское	1,2,3,12,26-28,30-34 части кварталов 22,25,26,27,28,29,30, 31,32,33,34, часть квартала 61	135,9543	
	Пригородное	части кварталов: 61,65,68,69	28,5118	
	Головинское	Части кварталов 1,2,3,4	91,9956	
	Радужное	6,10	55	
	Лавровское – всего			9348,0797
	в том числе:			

продолжение таблицы 5

Виды разрешенного использования лесов	Наименование участкового лесничества	Перечень кварталов или их частей	Площадь, га
1	2	3	4
Осуществление видов деятельности в сфере охотничьего хозяйства*	Чамерево	1,2,5; части кварталов: 3,4,6-8	301
	Лаврово	26, части кварталов: 17,18,21-23,25,27	451
	Победа	1,4,6-10,12,16-21,23, 24,26-28,30,33-37; части кварталов: 2, 3,5,11,13-15,22,25, 29,31,32	4166,0797
	Пионер	1-41	4430
	Улыбышевское – всего		6924,0265
	в том числе по урочищам:		
	Головино	квартала: 2,3,15, 24-29,32-37,38-45; части кварталов: 1,4,5,9- 11,12,14,16,17, 19, 21,23, 30,31,46	2794,441
	Ильино	1-30	3462
	Судогодское ОПХ	части кварталов: 1,2,4,5,6,8-10	157,3528
	Улыбышево	1,3; части кварталов:1,2,3,4,5,8 ,10,11,12	510,2327
Итого по виду использования		17365,9322	
Ведение сельского хозяйства**	Бараковское	6-10,12-93, часть квартала 11	9347,8
	Владимирское	ч. кв.:12, 22,25, 26, 27, 28, 29,30,31,32, 33,34,47,48,61	141,5249
	Головинское	1-16,25-50	4150
	Пригородное	части кварталов: 61,65,67,68,69,70,76	30,5354
	Радужное	1-88	9699
	Лавровское – всего		15224
	в том числе по урочищам:		
	Чамерево	1-34	3733

продолжение таблицы 5

Виды разрешенного использования лесов	Наименование участкового лесничества	Перечень кварталов или их частей	Площадь, га	
1	2	3	4	
Ведение сельского хозяйства**	Лаврово	2-27	2895	
	Победа	1-37	4166	
	Пионер	1-41	4430	
	Улыбышевское – всего			10599,7
	в том числе по урочищам:			
	Головино	1-16,18-29,32-46; части кварталов: 17,30,31		4395
	Ильино	1-30		3462
	Судогодское ОПХ	2-3,5,7-13, части кварталов 1,4,6		1773,7
	Улыбышево	1-13		969
Итого по виду использования			49192,5603	
Осуществление научно-исследовательской деятельности, образовательной деятельности	Бараковское	1-93	9973	
	Владимирское	1-63	5431	
	Головинское	1-50	4736	
	Пригородное	1-78	7933	
	Радужное	1-88	9699	
	Лавровское – всего			15224
	в том числе по урочищам:			
	Чамерево	1-33		3733
	Лаврово	1-27		2895
	Победа	1-37		4166
	Пионер	1-41		4430
	Улыбышевское – всего			10619
	в том числе по урочищам:			
	Головино	1-46		4407
	Ильино	1-30		3462
	Судогодское ОПХ	1-13		1781
Улыбышево	1-13		969	
Итого по виду использования			63615	
Осуществление рекреационной деятельности***	Бараковское	1-93	9973	
	Владимирское	2-46,48-52,54-93; часть кварталов: 47,53	5137,3	
	Головинское	1-50	4736	
	Радужное	1-88	9699	

продолжение таблицы 5

Виды разрешенного использования лесов	Наименование участкового лесничества	Перечень кварталов или их частей	Площадь, га
1	2	3	4
Осуществление рекреационной деятельности***	Пригородное	1-8, 10-27, 29-53,55-57,59-72,74-78; ч. кв.: 9,28,54,58,73	7911,1
	Лавровское – всего		15206
	в т.ч. по урочищам		
	Чамерево	1,3-21,23-33; ч. кв. 22	3715
	Лаврово	2-27	2895
	Победа	1-37	4166
	Пионер	1-41	4430
	Улыбышевское – всего		10535,5
	в том числе по урочищам:		
	Головино	1-46	4407
	Ильино	1-30	3462
	Судогодское ОПХ	1-13	1781
Улыбышево	1,3,6-13; ч. кв. 2,4,5	885,5	
Итого по виду использования			63197,9
Создание лесных плантаций и их эксплуатация	Лавровское (ур.Пионер)	9,10,13,14,15,18-21, 23,28,31-33,35,40,41 части кв.: 11,12,16,17,22, 24-27,29,30,34,36-39	3103,626
	Улыбышеское (ур. Ильино)	7,8,9,12-20,23-26, 29,30; ч. кв.: 6, 21,22,27,28	2421
Итого по виду использования			5524,626
Выращивание лесных, плодовых, ягодных, декоративных растений, лекарственных растений	Бараковское	1-10,16-39,41-47,51-60,65-71,75-77,80,84,87,90,93 ч. кв. 11-15,40,48,49,50,61-64,72,73,74,78,79,81,82,83,85,86,88,89,91,92	9191
	Владимирское	2-46,48-52,54-93; ч. кв.: 47, 53	5295,05
	Головинское	5-50, части кварталов 1,2,3,4	4644
	Пригородное	1-8, 10-27, 29-53, 55-57,59-72, 74-78; ч. кв. 9,28,54,58,73	7904,49
	Радужное	1-5,7-9,11-88, части кварталов 6,10	9644
	Лавровское – всего		14302,977

продолжение таблицы 5

Виды разрешенного использования лесов	Наименование участкового лесничества	Перечень кварталов или их частей	Площадь, га	
1	2	3	4	
Выращивание лесных, плодовых, ягодных, декоративных растений, лекарственных растений	в том числе по урочищам:			
	Чамерево	1-34	3733	
	Лаврово	2-16,19-20,24,26, части кварталов 17,18,21-23,25,27	2874	
	Победа	1,4,6-10,12,16-21,23,24,26,27,28,30, 33-37, части кварталов 2,3,5,11,13-15,22,25,29,31,32	3821	
	Пионер	3,5-10, 13-15,18-20,23,28,31-33,35,40, части кварталов 1,2,4,11,12,16,17,22,24,25,26,27,29,30,34, 36,37,38,39,41	3874,977	
	Улыбышевское – всего			9407,3426
	в том числе по урочищам:			
	Головино	2,3,6,7,8,12-15,18,20,22,24-29,31-36,38,45, части кварталов 1,4,5,9-11,16,17,19,21,23,30, 46	4076,9281	
	Ильино	3,5,7,9,12,20,23,26,29, 30, части кварталов 1,2,6,10,11,21,22,27, 28	3113	
	Судогодское ОПХ	3,7,11-13, части кварталов 1,2,4,5,6,8-10	1656,6472	
	Улыбышево	6,7,9,13, части кварталов 1-5,8,10,11,12	560,7673	
	Итого по виду использования			60388,8596
Создание лесных питомников и их эксплуатация	Бараковское	1-93	9973	
	Владимирское	1-60,62,63, часть квартала 61	5425,6	
	Головинское	1-50	4736	

	Пригородное	1-78	7933
	Радужное	1-88	9699
	Лавровское – всего		14787,977
	в том числе по урочищам:		
	Чамерево	1-34	3733
	Лаврово	2-27	2895
	Победа	1-37	4166
	Пионер	1-10,13-15,18- 21,23,28,31,33,35,40, части кварталов 11,12,16,17,22,24,25,2 6,27,29,30,34,36,37, 38,39,41	3993,977
	Улыбышевское – всего		10327,5323
	в том числе по урочищам:		
	Головино	2-46, часть квартала 1	4384,5323
	Ильино	1-30	3462
	Судогодское ОПХ	1,3-13, часть квартала 2	1770
	Улыбышево	6-13; части кварталов: 1-5	711
Итого по виду использования			62882,1093

продолжение таблицы 5

Виды разрешенного использования лесов	Наименование участкового лесничества	Перечень кварталов или их частей	Площадь, га	
1	2	3	4	
Осуществление геологического изучения недр	Бараковское	1-93	9973	
	Владимирское	1-63	5431	
	Головинское	1-50	4736	
	Пригородное	1-78	7933	
	Радужное	1-88	9699	
	Лавровское – всего			15224
	в том числе по урочищам:			
	Чамерево	1-33	3733	
	Лаврово	2-27	2895	
	Победа	1-37	4166	
	Пионер	1-41	4430	
	Улыбышевское – всего			10619
	в том числе по урочищам:			
	Головино	1-46	4407	
	Ильино	1-30	3462	
	Судогодское ОПХ	1-13	1781	
	Улыбышево	1-13	969	
Итого по виду использования			63615	
Разведка и добыча полезных ископаемых	Бараковское	ч.кв 11-15, 40, 48, 49, 50, 61-64, 72, 73, 74,78, 79,81, 82, 83, 85, 86, 88, 89, 91,92	782,3643	
	Владимирское	1,2,3,12, ч. кв. 22,25,26,27,28,29,30,31,32,33,34,43,61	139,9543	
	Пригородное	части кв.: 61,65,68,69	28,5118	
	Радужное	6,10	55	
	Головинское	ч.кв 1,2,3,4	91,9956	
	Лавровское - всего			6245,034
	в том числе по урочищам:			
	Чамерево	1,2,5; ч.кв: 3,4,6-8	301	
	Лаврово	26, части кварталов: 17,18,21-23,25,27	451	
	Победа	1,4,6-10,12,16-21,23,24,26-21,23,24,26 28,30,33-37, части кварталов 2,3,5,11,13-15,22,25,29,31,32	4166,0797	

продолжение таблицы 5

Виды разрешенного использования лесов	Наименование участкового лесничества	Перечень кварталов или их частей	Площадь, га
1	2	3	4
Разведка и добыча полезных ископаемых	Пионер	3,5,6,7,8, части кварталов 1,2,4,11,12,16,17,22,24, 25,26,27,29,30,34,36, 37,38,39,41	1326,9543
	Улыбышевское – всего		6924,0265
	в том числе по урочищам:		
	Головино	2,3,15,24-29,32-36,37,38-45, части кварталов 14,59-11,12,14,16,17,19,21, 23,30,31,46	2794,441
	Ильино	1-30	3462
	Судогодское ОПХ	Части кварталов 1,2,4,5,6,8-10	157,3528
	Улыбышево	Части кварталов 1-5,8,10,11,12	510,2327
Итого по виду использования			14266,8865
Строительство и эксплуатация водохранилищ и иных искусственных водных объектов, а также гидротехнических сооружений, морских портов, морских терминалов, речных портов, причалов	Бараковское	1-93	9973
	Владимирское	1-63	5431
	Головинское	1-50	4736
	Пригородное	1-78	7933
	Радужное	1-88	9699
	Лавровское – всего		15224
	в том числе по урочищам:		
	Чамерево	1-34	3733
	Лаврово	2-27	2895
	Победа	1-37	4166
	Пионер	1-41	4430
	Улыбышевское – всего		10565,5
	в том числе по урочищам:		
	Головино	1-46	4407
Ильино	1-30	3462	
Судогодское ОПХ	1-13	1781	
Улыбышево	1-13	969	
Итого по виду использования			63615

продолжение таблицы 5

Виды разрешенного использования лесов	Наименование участкового лесничества	Перечень кварталов или их частей	Площадь, га
1	2	3	4
Строительство, реконструкция, эксплуатация линейных объектов****	Бараковское	1-93	9973
	Владимирское	2-46,48-52,54-93; часть кварталов: 47,53	5137,3
	Головинское	1-50	4736
	Пригородное	1-8, 10-27, 29-53, 55-57,59-72,74-78; части кварталов: 9,28,54,58,73	7911,1
	Радужное	1-88	9699
	Лавровское - всего		15206
	в том числе по урочищам:		
	Чамерево	1,3-21,23-33; часть квартала 22	3715
	Лаврово	2-27	2895
	Победа	1-37	4166
	Пионер	1-41	4430
	Улыбышевское – всего		10535,5
	в том числе по урочищам:		
	Головино	1-46	4407
	Ильино	1-30	3462
	Судогодское ОПХ	1-13	1781
Улыбышево	1,3,6-13; части кварталов: 2,4,5	885,5	
Итого по виду использования			63197,9
Переработка древесины и иных лесных ресурсов	Лавровское (ур.Пионер)	9,10,13,14,15,18-21, 23,28,31-33,35,40,41 части кварталов: 11,12,16,17,22, 24-27,29,30,34,36-39	3103,626
	Улыбышеское (ур. Ильино)	7,8,9,12-20, 23-26,29,30 части кварталов: 6,21,22,27,28	2421
Итого по видам использования			5524,626

продолжение таблицы 5

Виды разрешенного использования лесов	Наименование участкового лесничества	Перечень кварталов или их частей	Площадь, га	
1	2	3	4	
Осуществление религиозной деятельности	Бараковское	1-93	9973	
	Владимирское	1-63	5431	
	Головинское	1-50	4736	
	Пригородное	1-78	7933	
	Радужное	1-88	9699	
	Лавровское – всего			15224
	в том числе по урочищам:			
	Чамерево	1-33	3733	
	Лаврово	2-27	2895	
	Победа	1-37	4166	
	Пионер	1-41	4430	
	Улыбышевское – всего			10619
	в том числе по урочищам:			
	Головино	1-46	4407	
	Ильино	1-30	3462	
	Судогодское ОПХ	1-13	1781	
	Улыбышево	1-13	969	
	Итого по виду использования			63615
Изыскательские работы	Бараковское	1-93	9973	
	Владимирское	1-63	5431	
	Головинское	1-50	4736	
	Пригородное	1-78	7933	
	Радужное	1-88	9699	
	Лавровское – всего			15224
	в том числе по урочищам:			
	Чамерево	1-33	3733	
	Лаврово	2-27	2895	
	Победа	1-37	4166	
	Пионер	1-41	4430	
	Улыбышевское – всего			10619
	в том числе по урочищам:			
	Головино	1-46	4407	
	Ильино	1-30	3462	
	Судогодское ОПХ	1-13	1781	
	Улыбышево	1-13	969	
	Итого по виду использования			63615

*** Вовлечение лесов, расположенных в зеленых зонах, в использование лесов – осуществление видов деятельности в сфере охотничьего хозяйства – возможно при наличии законодательной базы.**

**** В соответствии с Лесным кодексом Российской Федерации в лесах, расположенных в зеленых зонах, запрещается ведение сельского хозяйства за исключением сенокосения и пчеловодства, а также возведение изгородей в целях сенокосения и пчеловодства.**

***** Без создания на территории ООПТ регионального значения объектов нелесной инфраструктуры.**

****** На территории ООПТ регионального значения возможна при наличии законодательных условий.**

Глава 2. Нормативы, параметры и сроки использования лесов, нормативы по охране, защите и воспроизводству лесов

2.1. Нормативы, параметры и сроки использования лесов при заготовке древесины

Заготовка древесины осуществляется гражданами и юридическими лицами на основании договоров аренды (проектов освоения лесов) в соответствии с лесохозяйственным регламентом Владимирского лесничества, Лесным планом Владимирской области.

Согласно Правил заготовки древесины, утвержденных приказом Минприроды России от 01.12.2020 № 993 «Об утверждении Правил заготовки древесины и особенностей заготовки древесины в лесничествах, указанных в статье 23 Лесного кодекса Российской Федерации» (далее – Правила заготовки древесины), для заготовки древесины, допускается осуществление рубок:

- спелых, перестойных лесных насаждений (сплошные и выборочные рубки);

- средневозрастных, приспевающих, спелых, перестойных лесных насаждений, при уходе за лесами (далее - рубки ухода за лесами);

- погибших и поврежденных лесных насаждений средневозрастных, приспевающих, спелых, перестойных лесных насаждений (далее - санитарные рубки);

- лесных насаждений любого возраста на лесных участках, предназначенных для строительства, реконструкции и эксплуатации объектов, предусмотренных ст.ст. 13, 14 и 21 Лесного кодекса Российской Федерации, в том числе для раз рубки, расчистки квартальных, граничных просек, визиров, строительства, ремонта, эксплуатации лесохозяйственных и противопожарных дорог, устройства противопожарных разрывов и т.п. (прочие рубки).

Заготовка древесины осуществляется в пределах расчетной лесосеки лесничества по видам целевого назначения лесов, категориям рубок, хозяйствам и преобладающим породам.

Сплошные рубки спелых, перестойных лесных насаждений осуществляются в эксплуатационных и защитных лесах.

В соответствии с ч. 3 ст. 111 Лесного кодекса Российской Федерации в защитных лесах сплошные рубки осуществляются только в случаях, предусмотренных частью 5.1 статьи 21 Лесного кодекса Российской Федерации, и в случаях, если выборочные рубки не обеспечивают замену лесных насаждений, утрачивающих свои средообразующие, водоохраные, санитарно-гигиенические, оздоровительные и иные полезные функции, на лесные насаждения, обеспечивающие сохранение целевого назначения защитных лесов и выполняемых ими полезных функций, если иное не установлено Лесным кодексом Российской Федерации.

Выборочные рубки спелых, перестойных лесных насаждений допускаются в защитных лесах, если иное не предусмотрено законодательством Российской Федерации.

Рубки ухода за лесами, санитарные рубки и прочие рубки осуществляются в защитных и эксплуатационных лесах. Древесина, заготовленная арендатором, использующим леса в целях заготовки древесины, при прочих рубках, включается в расчет установленного размера заготовки древесины на арендованном лесном участке.

Запрещается заготовка древесины с нарушением возрастов рубок.

Для заготовки древесины используются в первую очередь лесные насаждения, которые требуют рубки по их состоянию (поврежденных пожарами, ветром, снегом, вредными организмами и в результате других негативных воздействий), а также расположенные на лесных участках, имеющих недорубы прошлых лет, лесные насаждения, вышедшие из подсочки, перестойные лесные насаждения.

При заготовке древесины:

- не допускается использование русел рек и ручьёв в качестве трасс волоков и лесных дорог;

- не допускается повреждение лесных насаждений, растительного покрова и почв за пределами лесосек, захламление лесов промышленными и иными отходами;

- требуется сохранять и приводить в надлежащее состояние нарушенные дороги, мосты и просеки, а также осушительную сеть, дорожные, гидролесомелиоративные и другие сооружения, водотоки, ручьи, реки;

- требуется производить снос возведённых построек, сооружений, установок и приспособлений, рекультивацию занятых ими земель в течение 6 месяцев после окончания вывоза древесины с лесосеки;

- запрещается оставление деревьев, предназначенных для рубки, недорубов (за исключением оставления на лесосеках компактных участков лесных насаждений, не начатых рубкой, площадью не менее 10 процентов от площади лесосеки), а также завалов и срубленных зависших деревьев, уничтожение подроста и молодняка, подлежащего сохранению;

- запрещается уничтожение или повреждение граничных, квартальных, лесосечных и других столбов и знаков, клейм и номеров на деревьях и пнях;

- запрещается рубка и повреждение деревьев, не предназначенных для рубки и подлежащих сохранению, в том числе источников обсеменения и плюсовых деревьев, за исключением погибших.

При заготовке древесины подлежат сохранению особи видов, занесённых в Красную книгу Российской Федерации, в Красную книгу Владимирской области, а также места их обитания.

В целях повышения биоразнообразия лесов могут сохраняться отдельные ценные деревья (группы деревьев, биотопы) в любом ярусе, если это не создает препятствий для последующего лесовосстановления.

В целях заготовки древесины проводится отвод части площади лесного участка, предназначенного в рубку (лесосека), а также таксации лесосеки, при которой определяются качественные характеристики лесных насаждений.

2.1.1. Расчетная лесосека для осуществления рубок спелых и перестойных лесных насаждений

Исчисление расчетной лесосеки произведено для эксплуатационных и защитных лесов по хозяйствам (хвойному, твердолиственному и мягколиственному) с распределением общего объема допустимого ежегодного изъятия древесины для каждого хозяйства по преобладающим породам в соответствии с требованиями приказа Рослесхоза от 27.05.2011 № 191 «Об утверждении порядка исчисления расчетной лесосеки».

Расчетная лесосека определяет допустимый ежегодный объем изъятия древесины в эксплуатационных и защитных лесах, обеспечивающий многоцелевое, рациональное, непрерывное, неистощительное использование лесов, исходя из установленных возрастов рубок, сохранение биологического разнообразия, водоохраных, защитных и иных полезных свойств лесов.

Расчетная лесосека исчисляется отдельно по хозяйствам (хвойному, твердолиственному и мягколиственному) с распределением общего объема допустимого ежегодного изъятия древесины для каждого хозяйства по преобладающим породам.

Приведенный размер расчетной лесосеки рассчитан на основании данных государственного лесного реестра по состоянию на 01.01.2021.

**Расчётная лесосека для осуществления выборочных рубок спелых и
перестойных лесных насаждений в защитных лесах
на срок действия лесохозяйственного регламента**

Показатели	Всего		В том числе по полнотам											
	га	тыс. м ³	1,0		0,9		0,8		0,7		0,6		0,3 - 0,5	
			га	тыс. м ³	га	тыс. м ³	га	тыс. м ³	га	тыс. м ³	га	тыс. м ³	га	тыс. м ³
1	2	3	4	5	6	7	8	9	10	11	12	13	14	15
Целевое назначение лесов - Защитные леса														
Категория защитных лесов:														
Леса, расположенные в первом и втором поясах зон санитарной охраны источников питьевого и хозяйственно- бытового водоснабжения														
Хозяйство – мягколиственное														
Хозяйственная секция – Береза														
Всего включено в расчет	24	4,7	-	-	-	-	-	-	24	4,7	-	-	-	-
Средний процент выборки от общего запаса		20								20				
Запас, вырубаемый за один прием	24	0,9	-	-	-	-	-	-	24	0,9	-	-	-	-
Средний период повторяемости	10													
Ежегодная расчетная лесосека:	3													
корневой		0,1												
ликвид		0,1												
деловая		0,1												
Итого мягколиственных														
Всего включено в расчет	24	4,7	-	-	-	-	-	-	24	4,7	-	-	-	-
Средний %выборки от общего запаса		20								20				
Запас, вырубаемый за один прием	24	0,9	-	-	-	-	-	-	24	0,9	-	-	-	-

Таблица 6.1

Расчетная лесосека по сплошным рубкам спелых и перестойных лесных насаждений в защитных лесах на срок действия лесохозяйственного регламента

Показатели	Всего	
	площадь, га	запас, тыс. м ³
1	2	3
Защитные леса		
Хозяйство хвойное		
Преобладающая порода – Ель		
Выявленный фонд	-	-
Ежегодная расчетная лесосека:		
корневой	-	-
ликвид	-	-
деловая	-	-
Итого хвойных		
Выявленный фонд	-	-
Ежегодная расчетная лесосека:		
корневой	-	-
ликвид	-	-
деловая	-	-
Хозяйство мягколиственное		
Преобладающая порода - Осина		
Выявленный фонд	-	-
Ежегодная расчетная лесосека:		
корневой	-	-
ликвид	-	-
деловая	-	-
Итого мягколиственных		
Выявленный фонд	-	-
Ежегодная расчетная лесосека:		
корневой	-	-
ликвид	-	-
деловая	-	-

В расчет допустимого ежегодного изъятия древесины по сплошным рубкам в спелых и перестойных лесных насаждениях включены лесные насаждения, утратившие свои средозащитные, водоохранные, санитарно-гигиенические, оздоровительные и иные функции, в т.ч.:

- низкополнотные ельники на влажных и сырых почвах;
- деградирующие спелые и перестойные осинники.

1	2	3	4	5	6	7	8	9	10	11	12	13	14	15	16	17	18	19	20	21	22	23	24	25													
																									В том числе по группам возраста		спелые и перестойные		в ликвиде		в том числе деловой		Преполога-гаемный остаток				
Хозсекция и преобладающая порода		Земли, покрытые лесной растительностью, га																																			
		молодняки		всего		включено в расчёт		приспевающие		всего		в том числе перестойные		Запас спелых и перестойных насаждений, тыс. м ³		Средний запас на 1 га эксплуатационного фонда, м ³		Средний прирост корневой массы, тыс. м ³		Воз-раст рубки		Исчисленные расчётные лесосеки, га		Рекомендуемая к принятию расчётная лесосека		в ликвиде		в том числе деловой		% деловой от ликвида		Число лет использования эксплуатационного фонда		приспевающих		спелых и перестойных	
Итого по лесничеству	60927	10037	38848	21802	6557	5485	227	279,4	-	12,2	-	57	89	110	81	-	82	17,4	15,0	10,6	-	-	-	815	1398												
В т.ч. хвойные	32347	7995	19993	11217	3044	1315	34	38,8	553	4,5	162	15	17	19	14	-	11	3,1	2,6	2,2	-	-	-	451	266												
Твердо-лиственные	872	-	245	180	164	463	77	-	-	-	-	-	-	-	-	-	-	-	-	-	-	-	-	-	-												
Мягколист-венные	27708	2042	18610	10405	3349	3707	116	240,6	652	7,7	163	42	72	91	67	-	71	14,3	12,4	8,4	-	-	-	364	1132												

Расчетная лесосека по заготовке спелых и перестойных лесных насаждений подлежит пересмотру по результатам планируемого лесоустройства.

2.1.2. Расчетная лесосека (ежегодный допустимый объем изъятия древесины) для осуществления рубок средневозрастных, приспевающих, спелых, перестойных лесных насаждениях при уходе за лесами

Рубки ухода за лесами являются одним из важнейших лесохозяйственных мероприятий.

В соответствии со статьей 64 Лесного кодекса Российской Федерации уход за лесами представляет собой осуществление мероприятий, направленных на повышение продуктивности лесов, сохранение их полезных функций (рубка части деревьев, кустарников, агролесомелиоративные и иные мероприятия) (далее - рубки, проводимые в целях ухода за лесными насаждениями).

Порядок осуществления мероприятий по уходу за лесами устанавливают Правила ухода за лесами, утвержденные приказом Минприроды России от 30.07.2020 № 534 (далее – Правила ухода за лесами).

К мероприятиям по уходу за лесами относятся рубки, проводимые в целях ухода за лесными насаждениями; агролесомелиоративные мероприятия; иные мероприятия, в том числе обновление лесных насаждений; переформирование лесных насаждений; реконструкция лесных насаждений; лесоводственно-лесозащитный уход за лесами; уход за лесовозобновлением, подростом и другими ценными компонентами насаждений (объектами ухода); рекреационно-ландшафтный уход за лесами; вспомогательные виды ухода за лесами; особые виды ухода за лесами.

Мероприятия по уходу за лесами осуществляются с учетом целевого назначения эксплуатационных лесов, категорий защитных лесов и особо защитных участков лесов.

В эксплуатационных лесах мероприятия по уходу за лесами направлены на повышение продуктивности лесов, получение высококачественной древесины и недревесных лесных ресурсов.

В эксплуатационных лесах уход ведется за целевыми древесными породами - искусственного и естественного происхождения, древесина которых наиболее востребована. Целевые древесные породы должны устанавливаться в лесном плане субъекта Российской Федерации на основании анализа структуры производства и спроса на древесину.

В защитных лесах и на особо защитных участках лесов мероприятия по уходу за лесами направлены на сохранение и восстановление средообразующих, водоохраных, защитных, санитарно-гигиенических, оздоровительных и полезных функций лесов.

Для защитных лесов и особо защитных участков лесов целевыми породами являются древесные породы, отвечающие целевому назначению защитных лесов и особо защитных участков лесов.

Рубки, проводимые в целях ухода за лесными насаждениями, должны осуществляться для достижения следующих результатов:

- улучшение возрастной структуры и породного состава лесных насаждений;
- повышение качества и устойчивости лесных насаждений;

- сохранение и усиление защитных, водоохраных, санитарно-гигиенических свойств лесных насаждений;

- поддержание и восстановление биологического разнообразия лесов;
- повышение продуктивности насаждений (их ресурсного потенциала);
- сокращение сроков выращивания технически спелой древесины;
- рациональное использование ресурсов древесины.

В зависимости от возраста лесных насаждений и целей ухода осуществляются следующие виды рубок ухода за лесами:

- рубки прореживания, направленные на создание в лесных насаждениях благоприятных условий для формирования стволов и крон лучших деревьев;

- проходные рубки, направленные на создание благоприятных условий роста лучших деревьев, увеличения их прироста, продолжения (завершения) формирования структуры насаждений;

- рубки сохранения лесных насаждений, проводимые в спелых и перестойных древостоях в целях сохранения, поддержания их в состоянии эффективного выполнения целевых функций, накопления качественной древесины, увеличения плодоношения;

- рубки обновления лесных насаждений, проводимые в перестойных древостоях, спелых и в утрачивающих целевые функции приспевающих древостоях с целью создания благоприятных условий для роста молодых перспективных деревьев, имеющих в насаждении, появляющихся в связи с содействием возобновлению леса и проведением рубок лесных насаждений, проводимых в целях ухода за лесными насаждениями;

- рубки реформирования лесных насаждений, проводимые в сформировавшихся средневозрастных и более старшего возраста древостоях с целью коренного изменения их состава, структуры, строения путем регулирования соотношения составляющих насаждение элементов леса и создания благоприятных условий роста деревьев целевых пород, поколений, ярусов;

- рубки реконструкции, проводимые в целях удаления малоценных лесных насаждений или их частей для подготовки условий для проведения посадки, посева ценных лесообразующих пород, мер содействия естественному возобновлению леса;

- ландшафтные рубки, направленные на формирование, сохранение, обновление, реконструкцию лесопарковых ландшафтов и повышение их эстетической, оздоровительной ценности и устойчивости;

- рубки единичных деревьев, в том числе семенников, выполнивших свою функцию, должна осуществляться при рубках осветления, рубках прочистки, а также выполняться как отдельное мероприятие, если она не проводилась в процессе рубок осветления, рубок прочистки.

Рубки ухода за лесом должны осуществляться на основании проекта освоения лесов в соответствии с проектом ухода за лесами, который составляется лицом, осуществляющим такие рубки, а также органами государственной власти, органами местного самоуправления в пределах их полномочий, определенных в соответствии со статьями 81 - 84 Лесного кодекса.

При составлении проекта ухода за лесами должны проводиться:

- обследование лесного участка;
- обозначение на местности границ лесного участка.

Проект ухода за лесами должен содержать:

- наименование вида (видов) мероприятий по уходу за лесами в соответствии с настоящими Правилами;
- этапы и сроки проведения работ, учета и оценки их результатов;
- характеристику местоположения лесного участка (наименование лесничества (лесопарка), участкового лесничества, категорию защитных лесов, номер квартала, номер выдела, площадь лесного участка);
- характеристику лесорастительных условий лесного участка (в том числе рельефа, гидрологических условий, почвы);
- исходную характеристику насаждения до проведения мероприятий по уходу за лесами;
- основные характеристики мероприятий по уходу за лесами (интенсивность рубки, минимальную сомкнутость крон, сумму площадей сечений, объем вырубаемой древесины);
- характеристику вырубаемой части насаждения;
- описание технологий выполнения работ с указанием выполняемых технологических операций, последовательности их выполнения по элементам лесосеки (технологические полосы, волоки, технологические (погрузочные) пункты);
- проектируемую характеристику насаждения после проведения мероприятий по уходу за лесами.

За 30 дней до начала проведения в защитных лесах рубок сохранения лесных насаждений, рубок обновления лесных насаждений, рубок переформирования лесных насаждений, рубок реконструкции, ландшафтных рубок, рубок прореживания, проходных рубок, лицо, осуществляющее указанные рубки, направляет проект ухода за лесами в орган государственной власти, орган местного самоуправления для его размещения на официальном сайте соответствующего органа государственной власти, органа местного самоуправления в информационно-телекоммуникационной сети «Интернет».

При определении интенсивности рубок, проводимых в целях ухода за лесными насаждениями в молодняках, не должна учитываться вырубаемая древесина нецелевых пород, при этом не должно допускаться снижение густоты целевых древесных пород ниже значений, установленных для отнесения земель к землям, занятым лесными насаждениями, в соответствии с Правилами лесовосстановления.

Семенники, выполнившие свою функцию, единичные деревья, оставшиеся на лесосеке от вырубленного древостоя (далее - единичные деревья), если сохранение их нежелательно, должны вырубаться при первых приемах рубок, проводимых в целях ухода за лесными насаждениями. Запас древесины этих деревьев при определении интенсивности рубок, проводимых в целях ухода за лесными насаждениями, в молодняках учитываться не должен.

Рубки, проводимые в целях ухода за лесными насаждениями, в лесных насаждениях ягодниковых типов леса с целью их сохранения осуществляются преимущественно при промерзшей почве и снежном покрове.

Проведение проходных рубок должно прекращаться в лесных насаждениях хвойных, твердолиственных и мягколиственных семенного и вегетативного происхождения за один класс возраста до установленного возраста рубки.

Рубки, проводимые в целях ухода за лесными насаждениями, подразделяются по интенсивности: очень слабая - до 10%; слабая - 11-20%; умеренная - 21-30%, умеренно-высокая - 31-40%; высокая - 41-50%; очень высокая - 51-70%; исключительно высокая - 71-90% с уходом за целевыми деревьями под пологом (доля деревьев целевых пород в насаждении может быть менее 10% при достаточном количестве жизнеспособных растений).

При определении интенсивности рубок, проводимых в целях ухода за лесными насаждениями, не должна учитываться вырубаемая древесина сухостойных деревьев.

При рубках прореживания и проходных рубках в лесных насаждениях, состоящих из одной древесной породы или с незначительной примесью сопутствующих пород, полнота после рубки не должна снижаться ниже 0,7 в смешанных, а сложных по структуре - ниже 0,5.

Рубки сохранения лесных насаждений в целях поддержания на стадии зрелости (приспевающие, спелые, целевые устойчивые перестойные насаждения) в состоянии эффективного функционирования, накопления ресурсного и экологического потенциала должны проводиться слабой и очень слабой интенсивности (до 10-15% по запасу) путем удаления деревьев неудовлетворительного санитарного состояния, других нежелательных деревьев, оказывающих отрицательное влияние на лучшие, перспективные деревья. Период повторения рубок сохранения лесных насаждений должен составлять не менее 10 лет.

Мероприятия по обновлению насаждений (рубка обновления и дополняющие ее мероприятия), осуществляются с содействием естественному лесовосстановлению или с посадкой целевых древесных пород в спелых и перестойных лесных насаждениях, утрачивающих полезные функции, либо в ослабленных, теряющих устойчивость, жизнеспособность приспевающих лесных насаждениях.

При проведении рубки обновления создаются условия для успешного возобновления и развития молодых поколений целевых лесообразующих древесных пород разреживанием верхнего яруса путем удаления нежелательных деревьев.

При разреживании верхнего яруса могут применяться меры содействия естественному лесовосстановлению. В насаждениях без подроста должна осуществляться частичная вырубка верхнего яруса узкими полосами или куртинами и посадка в них растений целевых древесных пород.

В приспевающих и спелых лесных насаждениях, утрачивающих по разным причинам жизнеспособность и устойчивость тех групп типов леса, в которых разреживанием обеспечивается естественное возобновление, в том числе с

проведением мер содействия, рубка обновления осуществляется интенсивностью 16-25% от запаса древесины до рубки с периодом повторения 0,4-0,6 класса возраста в насаждениях с подростом, и 0,6-1,0 класса возраста в насаждениях без подроста.

Полнота верхнего яруса после рубки в приспевающих насаждениях не должна снижаться ниже 0,7, в спелых и перестойных - ниже 0,5. После формирования под пологом молодого поколения древостоя оставшиеся перестойные деревья верхнего яруса вырубается методом равномерной или полосной выборки с интенсивностью 30-50% от запаса верхнего яруса за 2-3 приема рубки.

В приспевающих и спелых лесных насаждениях, состоящих из нежелательных (нецелевых) мягколиственных древесных пород, рубки, проводимые в целях ухода за лесными насаждениями, должны осуществляться высокой интенсивности. В древостоях полнотой 0,8 и выше с подростом или вторым ярусом целевых пород под пологом уход за ними осуществляется путем удаления за каждую рубку, проводимую в целях ухода за лесными насаждениями, не более 1/3 деревьев первого яруса с интервалом между рубками 0,4-0,6 класса возраста. В древостоях с полнотой 0,5-0,7 рубка деревьев первого яруса при уходе за подростом или вторым ярусом осуществляется за 2 рубки, проводимые в целях ухода за лесными насаждениями, в том числе полосами, равными по ширине высоте древостоя и площадью до 0,3-0,4 га.

Мероприятия по обновлению лесных насаждений вегетативного происхождения допустимо проводить независимо от их исходной полноты и наличия молодого поколения под пологом.

Мероприятия по обновлению разновозрастных лесных насаждений должны осуществляться путем проведения рубок с интенсивностью 20-25% по запасу и периодичностью с интервалом 1,0-1,2 класса возраста.

При осуществлении мероприятий по обновлению лесных насаждений методом неравномерной выборки деревьев (площадками, полосами) ширина отдельных площадок (полос) не должна превышать высоты деревьев, а протяженность их в любом направлении не должна превышать половины протяженности участка в том же направлении. Доля их общей площади от площади всего участка должна соответствовать интенсивности рубки. Расположение площадок по площади участка со сравнительно однородным насаждением должно быть относительно равномерным с учетом принятой технологии рубок, проводимых в целях ухода за лесными насаждениями. При неравномерном групповом или куртинном расположении деревьев нежелательных пород площадки размещаются в местах наиболее интенсивного перехода деревьев в категорию нежелательных или отпада древостоя.

Мероприятия по обновлению лесных насаждений, под пологом которых нет или имеется недостаточное для формирования древостоя целевых пород количество молодых деревьев, в которых разреживание не обеспечивает естественное возобновление целевых древесных пород, осуществляются с посадкой растений целевых древесных пород под пологом разреженных до полноты 0,6 и ниже насаждений в срок не более 5 лет после рубки или на

площадках и полосах в течение 1-2 лет после вырубki на них деревьев первого яруса. Последующие рубки, проводимые в целях ухода за лесными насаждениями, осуществляются на участке только после того, как на площадках или полосах сформируется сомкнутый молодняк. Подрост и подлесок нежелательных древесных пород, мешающие возобновлению и росту молодых деревьев целевых пород, должны быть вырублены.

В эксплуатационных лесах рубки реформирования средневозрастных и припевающих лесных насаждений с первым ярусом мягколиственных или нецелевых на данном участке пород и наличием подпологового жизнеспособного поколения целевых хвойных, твердолиственных и других пород (потенциальные ельники и потенциальные кедровники) осуществляются за 2-3 приема равномерной или чересполосной рубки с учетом состояния подпологового поколения и способности его адаптации при удалении верхнего яруса. Для сохранения недостаточно устойчивых при рубках древостоев на последний прием оставляется большая часть удаляемого древостоя (на 5-10%) и устойчивые полосы шириной не менее верхней высоты древостоя.

Одноприемные рубки реформирования лесных насаждений с полной вырубкой верхнего яруса должны проводиться на участках с низкополнотными припевающими, реже средневозрастными мягколиственными древостоями полнотой до 0,6-0,7, в которых деревья лиственных пород достигли относительно крупных размеров, с жизнеспособным, не угнетенным (или слабо угнетенным) подростом хвойных.

Рубки реформирования лесных насаждений интенсивностью 50-60% по запасу с вырубкой наиболее крупномерных деревьев лиственного яруса и сохранением менее крупных на доращивание должны проводиться на участках со средневозрастными высокополнотными мягколиственными древостоями с угнетенным подростом или вторым ярусом хвойных пород. Вырубка первого яруса за два приема должна обеспечивать постепенную адаптацию хвойных пород к условиям после рубки и доращивание молодых тонкомерных деревьев лиственных пород до эксплуатационных размеров. Период повторяемости рубок в зависимости от состояния деревьев первого яруса и подпологового поколения леса обычно составляет от 6-10 до 15-20 лет.

Чересполосные рубки реформирования лесных насаждений с вырубкой первого яруса мягколиственных пород полосами за два приема должны вестись на участках с припевающими среднеполнотными древостоями, с угнетенным подростом, в которых отбор деревьев по диаметру для равномерной выборки проводить нецелесообразно из-за их слабо выраженной дифференциации. Период повторяемости рубок составляет от 4-6 до 8-10 лет.

В защитных лесах в целях повышения эффективности выполнения водоохраных, защитных и полезных функций, насаждения с древостоями лиственных пород в верхнем ярусе или их преобладанием, и наличием второго яруса из хвойных деревьев, а также жизнеспособного, перспективного хвойного подроста, реформируются в целевые, с преобладанием хвойных пород (преимущественно ели) за один-два приема рубки с учетом устойчивости разреживаемого древостоя. При этом общая сомкнутость крон разреживаемого

древостоя и освобождаемого из-под полога поколения хвойных не должна быть менее 0,7.

В мягколиственных неспелых лесных насаждениях с наличием под пологом достаточного для формирования древостоя количества деревьев кедра во втором ярусе рубки переформирования ведутся путем вырубki деревьев мягколиственных пород первого яруса за один или два приема. В лесных насаждениях с полнотой до 0,6 освобождение кедра производится за один прием рубки, при полноте более 0,6 - за два приема рубки с вырубкой в первый прием 50-60% от исходного запаса древостоя.

Мероприятия по переформированию одновозрастных смешанных по составу хвойно-лиственных насаждений в разновозрастные (условно и абсолютно разновозрастные с количеством возрастных поколений леса соответственно не менее 3-4) осуществляются за 3-4 приема рубки, проводимые в целях ухода за лесными насаждениями, интенсивностью 25-30% по запасу с периодом повторения 0,6-1,0 класса возраста. Указанные мероприятия проводятся в приспевающих насаждениях с преобладанием малоценных недолговечных мягколиственных пород, которые вырубаются в первые приемы по мере их старения, при этом хвойные лесные насаждения не подлежат рубке.

В эксплуатационных лесах мероприятия по реконструкции лесных насаждений должны проводиться с целью замены малопродуктивных и низкокачественных древостоев (низкополнотных, неудовлетворительного состава, низкотоварных) древостоями целевых пород.

В защитных лесах мероприятия по реконструкции лесных насаждений должны проводиться с целью замены лесных насаждений, утрачивающих свои средообразующие, водоохранные, санитарно-гигиенические, оздоровительные и иные полезные функции, на лесные насаждения, обеспечивающие сохранение целевого назначения защитных лесов и выполняемых ими полезных функций.

Мероприятия по реконструкции лесных насаждений должны осуществляться путем полной (сплошной), частичной, а также неполной вырубki малоценного древостоя за один или несколько приемов с полным или неполным, дополняющим сохраненную часть насаждения, лесовосстановлением.

В эксплуатационных лесах нормативы мероприятий по реконструкции лесных насаждений, в том числе рубок (ширина и площадь лесосек, срок примыкания лесосек) в средневозрастных, приспевающих, спелых и перестойных малоценных лесных насаждениях должны определяться в соответствии с нормативами сплошных рубок лесных насаждений мягколиственных древесных пород, установленных Правилами заготовки древесины.

При проведении мероприятий по реконструкции молодняков площадь лесных участков, на которых проводятся рубки реконструкции, не должна ограничиваться, а лесовосстановительные мероприятия должны быть проведены в течение одного года после рубки реконструкции.

При проведении мероприятий по реконструкции лесных насаждений в защитных лесах должны применяться виды многоприемной, несплошной и неполной реконструкции. В малоценных лесных насаждениях в защитных лесах площадь участков одноприемной реконструкции не должна превышать 5 га, при

двух-трехприемной реконструкции - 10 га. При этом, площадь лесосеки не должна быть больше половины реконструируемого участка, расположенного среди других участков земель, занятых лесными насаждениями, при ширине лесосеки не более 100 м и ее протяженности, равной не более одной трети реконструируемого участка.

Площадь лесосеки должна составлять не более 3 га при реконструкции малоценных лесных насаждений на участке, примыкающем к участкам земель, не занятых лесными насаждениями, а также планируемым на ближайшие 5 лет вырубкам, в лесах, расположенных на склонах крутизной свыше 6 градусов.

Проведение каждой последующей рубки реконструкции на соседних участках допускается только после того, как на примыкающих к нему участках произошло лесовосстановление лесными насаждениями ценных пород, соответствующими критериям и требованиям к молоднякам, площади которых подлежат отнесению к землям, занятым лесными насаждениями, установленным Правилами лесовосстановления.

Лесотаксационные выделы малоценных лесных насаждений, превышающие по площади, установленные предельно допустимые размеры менее чем в 1,5 раза, расположенные среди ценных лесных насаждений, могут назначаться в рубку полностью, если это не ведет к отрицательным экологическим и иным последствиям. При необходимости проведения такого мероприятия в больших выделах или группах из нескольких выделов, занимающих большую площадь, допускается закладка двух и более участков на расстоянии, превышающем в любом направлении ширину участка не менее чем в 2-3 раза.

Рекреационно-ландшафтный уход за лесами, включающий ландшафтные рубки и дополняющие их мероприятия, направлен на формирование, сохранение, обновление и реконструкцию лесопарковых ландшафтов, повышение их эстетической, рекреационной ценности и устойчивости.

Рекреационно-ландшафтный уход за лесами должен проводиться в лесопарковых зонах, отдельных участках зеленых зон и городских лесов, используемых в рекреационных целях, а также в рекреационных зонах национальных и природных парков, на особо защитных участках лесов, имеющих рекреационное значение и других участках, фактически используемых в рекреационных целях, в вариантах мероприятий, не противоречащих основному назначению участков лесов. Ландшафтные рубки направлены на формирование устойчивых к рекреационным воздействиям лесов и лесных ландшафтов с различной степенью благоустроенности.

Для указанных целей ландшафтными рубками в совокупности с другими мерами ухода формируются открытые (поляны с единичными деревьями), полукрытые (участки древостоев сомкнутостью крон 0,3-0,5 с равномерным или групповым размещением деревьев по площади), закрытые (участки древостоев полнотой 0,6-1,0) рекреационные ландшафты.

Ландшафтными рубками должно обеспечиваться улучшение и сохранение целевых свойств и качества древостоев, отдельных деревьев и их групп, изменение состава, пространственного размещения деревьев по площади лесных участков; формирование опушек; разреживание подроста и подлеска.

При отборе деревьев в ландшафтную рубку должны учитываться не только их типично лесоводственные и биологические признаки, но и их эстетические качества.

К нежелательным деревьям (подлежащим рубке) относятся сухостойные, зараженные вредными организмами, с механическими повреждениями, мешающие росту лучших, а также нарушающие структуру ландшафта.

При формировании закрытых ландшафтов в молодняках и средневозрастных лесных насаждениях должны осуществляться рубки, проводимые в целях ухода за лесными насаждениями, умеренной интенсивности.

В высокополнотных средневозрастных лесных насаждениях (с полнотой 0,7 и выше) при формировании ландшафтов полукрытого типа ландшафтные рубки должны проводиться в несколько приемов и интенсивностью до 30-40% с интервалом между рубками 6-8 лет.

Древостой, произрастающие на слабодренированных почвах, при необходимости формирования ландшафтов полукрытого типа должны разреживаться интенсивностью 15-20% за несколько приемов.

При формировании полукрытых ландшафтов должно проводиться значительное снижение сомкнутости крон лесных насаждений (до 0,3-0,5).

Рубки сохранения сформированных ландшафтных насаждений (ландшафтов) должны осуществляться путем вырубki отдельных деревьев и кустарников, утрачивающих жизнеспособность и целевые свойства.

Мероприятия по обновлению целевых ландшафтных насаждений (ландшафтов) на стадии ослабления образующих их деревьев и кустарников с учетом степени утраты целевых свойств должны осуществляться умеренно слабой или умеренно сильной интенсивности (от 20 до 50% по запасу).

В таблице 8 приведены сведения по ежегодному допустимому объему изъятия древесины при уходе за лесами в разрезе Владимирского лесничества.

Нормативы режима рубок ухода в насаждениях основных лесообразующих пород по группам типов леса в лесном районе хвойно-широколиственных лесов при вырубке средневозрастных, приспевающих, спелых и перестойных насаждений, приводятся в Приложении 4.

**Расчетная лесосека (ежегодный допустимый объём изъятия древесины)
в средневозрастных, припевающих, спелых, перестойных
лесных насаждениях при уходе за лесами**

№ п/п	Показатели	Ед. изм.	Виды ухода за лесами						Итого
			прорежи- вания	проходные рубки	рубки об- новления	рубки пе- рефор- мирова- ния	рубки ре- кон- струкции	рубка еди- ничных де- ревьев	
1	2	3	4	5	6	7	8	9	10
Хозяйство хвойное									
Преобладающая порода – Сосна									
1	Выявленный фонд по лесовод- ственным требованиям	га	905,2	465,7	-	-	-	-	1370,9
		тыс.м ³	37,14	29,5	-	-	-	-	66,64
2	Срок повторяемости	лет	10	15	-	-	-	-	
3	Ежегодный размер пользования:								
	Площадь	га	90,5	31	-	-	-	-	121,5
	выбираемый запас:								
	корневой	тыс.м ³	3,36	1,65	-	-	-	-	5,01
	ликвидный	тыс.м ³	2,83	1,41	-	-	-	-	4,24
	деловой	тыс.м ³	2,34	1,2	-	-	-	-	3,54
Преобладающая порода – Ель									
1	Выявленный фонд по лесовод- ственным требованиям	га	440,3	21,2					461,5
		тыс.м ³	16,9	1,41					18,31
2	Срок повторяемости	лет	10	15					
3	Ежегодный размер пользования:								
	Площадь	га	44,1	1,4					45,5
	выбираемый запас:								
	корневой	тыс.м ³	1,66	0,09					1,75
	ликвидный	тыс.м ³	1,31	0,08					1,39
	деловой	тыс.м ³	0,97	0,07					1,04

продолжение таблицы 8

№ п/п	Показатели	Ед. изм.	Виды ухода за лесами						Итого
			прореживания	проходные рубки	рубки обновления	рубки перестройки	рубка единичных деревьев		
1	2	3	4	5	6	7	8	9	10
Итого по хвойным									
1	Выявленный фонд по лесоводственным требованиям	га	1345,5	486,9	-	-	-	-	1832,4
		тыс. м ³	53,65	30,91	-	-	-	-	84,56
2	Срок повторяемости	лет	10	15	-	-	-	-	
3	Ежегодный размер пользования:								
	площадь	га	134,6	32,4	-	-	-	-	167,00
	выбираемый запас:								
	корневой	тыс.м ³	5,02	1,74	-	-	-	-	6,76
	ликвидный	тыс.м ³	4,14	1,49	-	-	-	-	5,63
	деловой	тыс.м ³	3,31	1,27	-	-	-	-	4,58
Хозяйство мягколиственное Преобладающая порода – Береза									
1	Выявленный фонд по лесоводственным требованиям	га	144	694,6	-	-	-	-	838,6
		тыс.м ³	4,76	35,55	-	-	-	-	40,31
2	Срок повторяемости	лет	10	15	-	-	-	-	
3	Ежегодный размер пользования:								
	площадь	га	14,4	32,2	-	-	-	-	46,60
	выбираемый запас:								
	корневой	тыс.м ³	0,48	1,12	-	-	-	-	1,6
	ликвидный	тыс.м ³	0,33	0,94	-	-	-	-	1,27
	деловой	тыс.м ³	0,2	0,57	-	-	-	-	0,77
Итого по мягколиственным									
1	Выявленный фонд по лесоводственным требованиям	га	144	694,6	-	-	-	-	838,6
		тыс.м ³	4,76	35,55	-	-	-	-	40,31
2	Срок повторяемости	лет	10	15	-	-	-	-	
3	Ежегодный размер пользования:								
	площадь	га	14,4	32,2	-	-	-	-	46,60

продолжение таблицы 8

№ п/п	Показатели	Ед. изм.	Виды ухода за лесами						Итого
			прореживания	проходные рубки	рубки обновления	рубки перестройки	рубки реконструкции	рубка единичных деревьев	
1	2	3	4	5	6	7	8	9	10
	выбираемый запас:								
	корневой	тыс.м ³	0,48	1,12	-	-	-	-	1,6
	ликвидный	тыс.м ³	0,33	0,94	-	-	-	-	1,27
	деловой	тыс.м ³	0,2	0,57	-	-	-	-	0,77
Итого по лесничеству									
1	Выявленный фонд по лесоводственным требованиям	га	1489,5	1181,5	-	-	-	-	2671
		тыс.м ³	58,41	66,46	-	-	-	-	124,87
2	Срок повторяемости	лет	10	15	-	-	-	-	
3	Ежегодный размер пользования:								
	площадь	га	149	64,6	-	-	-	-	213,60
	выбираемый запас:								
	корневой	тыс.м ³	5,5	2,86	-	-	-	-	8,36
	ликвидный	тыс.м ³	4,47	2,43	-	-	-	-	6,90
	деловой	тыс.м ³	3,51	1,84					5,35

Примечание: выбираемый запас без учета древесины сухостойных деревьев.

2.1.3. Расчетная лесосека (ежегодный допустимый объем изъятия древесины) при всех видах рубок

Формализованная составляющая нормативного расчета нормы использования лесов (расчетной лесосеки), такая как «Состав лесохозяйственных регламентов, порядок их разработки, срок их действия и порядок внесения в них изменений», утвержденный приказом Рослесхоза от 27.02.2017 № 72, рассматривает расчетную лесосеку как арифметическую составляющую объема заготовки древесины:

- от рубок спелых и перестойных насаждений (выборочные и сплошные рубки);
- от рубки леса при уходе за лесами;
- от рубки погибших и поврежденных насаждений;
- при рубке лесных насаждений на лесных участках, предназначенных для строительства, реконструкции и эксплуатации объектов инфраструктуры и объектов, не связанных с лесной инфраструктурой.

Расчет объемов заготовки древесины в лесохозяйственном регламенте осуществлен с использованием информационной основы устройства лесов прежних лет, данных государственного лесного реестра, иных обследований, в соответствии с действующим законодательством.

В таблице 9 приведена расчетная лесосека (ежегодный допустимый объем изъятия древесины) при всех видах рубок по хозяйствам.

Ежегодный допустимый объем изъятия древесины при рубке поврежденных и погибших лесных насаждений определяется по состоянию.

Таблица 9

Расчётная лесосека (ежегодный допустимый объём изъятия древесины) при всех видах рубок

площадь – га, запас – тыс. м³

Хозяйства	Ежегодный допустимый объем изъятия древесины														
	при рубке спелых и перестойных лесных насаждений			при рубке лесных насаждений при уходе за лесами			при рубке поврежденных и погибших лесных насаждений			при рубке лесных насаждений на лесных участках, предназначенных для строительства, реконструкции и эксплуатации объектов лесной, лесоперерабатывающей инфраструктуры и объектов, не связанных с созданием лесной инфраструктуры*			всего		
	площадь	запас		площадь	запас		площадь	запас		площадь	запас		площадь	запас	
ликвидный		деловой	ликвидный		деловой	ликвидный		деловой	ликвидный		деловой	ликвидный		деловой	
1	2	3	4	5	6	7	8	9	10	11	12	13	14	15	16
Хвойные	11,00	2,60	2,20	167,00	5,63	4,58	124,33	6,10	1,59	0,50	0,12	0,10	302,83	14,45	8,47
Твердолиственные	-	-	-	-	-	-	-	-	-	-	-	-	-	-	-
Мягколиственные	146,00	15,10	10,20	46,60	1,27	0,77	-	-	-	20,00	0,73	0,47	212,60	17,10	11,44
Итого	157,00	17,70	12,40	213,60	6,90	5,35	124,33	6,10	1,59	20,50	0,85	0,57	515,43	31,55	19,91

Ежегодный допустимый объём изъятия древесины при рубке лесных насаждений на лесных участках, предназначенных для строительства и эксплуатации объектов лесной, лесоперерабатывающей инфраструктуры и объектов, не связанных с созданием лесной инфраструктуры, определяется по потребности, в том числе при рубках, связанных с созданием лесной инфраструктуры в целях охраны, защиты, воспроизводства лесов (разрубка, расчистка квартальных, граничных просек, визиров, строительство, ремонт, эксплуатация лесохозяйственных и противопожарных дорог, устройство противопожарных разрывов и т.п.).

2.1.4. Возрасты рубок

Лесное законодательство возрастными рубками лесных насаждений определяет возрасты лесных насаждений, устанавливаемые для заготовки древесины определенной товарной структуры (ч.4 ст.15 Лесного кодекса Российской Федерации).

Возрасты рубки леса устанавливаются для преобладающей породы каждого хозяйства и определяют тот минимальный возраст, при котором достигается воспроизводство наибольшего количества и наилучшего качества целевого ресурса леса в расчете на 1 га в год за оборот рубок.

Возрасты рубок лесных насаждений установлены в соответствии со статьей 15 Лесного кодекса Российской Федерации, приказом Рослесхоза от 09.04.2015 № 105 «Об установлении возрастов рубок».

Таблица 10

Возрасты рубок

Виды целевого назначения лесов, в том числе категории защитных лесов	Хозсекции и входящие в них преобладающие породы	Классы бонитета	Возрасты рубок, лет
1	2	3	4
Защитные леса (кроме запретных полос, расположенных вдоль водных объектов)	Сосна	все	101-120
	Ель	все	101-120
	Лиственница	все	101-120
	Пихта	все	101-120
	Дуб семенной	все	121-140
	Ясень	все	121-140
	Липа медоносная	все	81-90
	Берёза	все	71-80
	Ольха чёрная	все	71-80
	Липа	все	71-80
	Граб	все	71-80
	Дуб порослевой	все	71-80
	Тополь	все	51-60
	Осина	все	51-60
	Ольха серая	все	51-60
Эксплуатационные леса Защитные леса (только запретные полосы, расположенные вдоль водных объектов)	Сосна	все	81-100
	Ель	все	81-100
	Лиственница	все	81-100
	Пихта	все	81-100
	Дуб семенной	все	101-120
	Ясень	все	101-120
	Липа медоносная	все	81-90
	Берёза	все	61-70

продолжение таблицы 10

Виды целевого назначения лесов, в том числе категории защитных лесов	Хозсекции и входящие в них преобладающие породы	Классы бонитета	Возрасты рубок, лет
1	2	3	4
Эксплуатационные леса Защитные леса (только запретные полосы, расположенные вдоль водных объектов)	Ольха чёрная	все	61-70
	Липа	все	61-70
	Граб	все	61-70
	Дуб порослевой	все	61-70
	Тополь	все	41-50
	Осина	все	41-50
	Ольха серая	все	41-50

2.1.5. Процент (интенсивность) выборки древесины с учетом полноты древостоя и состава

С учетом объема вырубаемой древесины за один прием (интенсивность рубки) выборочные рубки подразделяются на следующие виды: очень слабой интенсивности – объем вырубаемой древесины достигает 10% от общего ее запаса, слабой интенсивности – 11% - 20%, умеренной интенсивности – 21% - 30%, умеренно высокой интенсивности – 31% - 40%, высокой интенсивности – 41% - 50%, очень высокой интенсивности – 51% - 70%.

Интенсивность рубок ухода за лесом для конкретных лесных насаждений устанавливается в зависимости от назначения лесов, типа лесорастительных условий, состава возраста класса бонитета, строения лесных насаждений и целей ухода. Выделяются следующие группы интенсивности рубки: очень слабая – до 10 процентов от запаса древесины до рубки; слабая – 11-20%; умеренная – 21-30%; умеренно-высокая – 31-40%; высокая – 41-50%. Интенсивность выборки древесины в лесничестве при уходе за лесом приведены в Приложении 4.

Интенсивность выборочных санитарных рубок определяется в зависимости от степени повреждения лесных насаждений и не должна превышать 70%, за исключением лесных насаждений, расположенных в защитных лесах, где критическая полнота лесных насаждений после проведения рубки не лимитируется.

При необходимости, вырубки лесных насаждений более 70% от общего объема древесины, назначаются в сплошные санитарные рубки, за исключением лесных насаждений, расположенных в защитных лесах, где критическая полнота лесных насаждений после проведения рубки не ограничивается.

Выборочные рубки спелых, перестойных лесных насаждений допускается проводить в отношении лесных насаждений с интенсивностью, обеспечивающей формирование из второго яруса и подроста устойчивых лесных насаждений. В этом случае проводится вырубка части спелых и перестойных деревьев с

сохранением второго яруса и подроста. Ко второму ярусу относится часть деревьев древостоя, образующая его вертикальные структуры, высота которого составляет до 0,8 высоты первого яруса.

Отставшие в росте (старые) деревья первого яруса не относятся ко второму ярусу и подросту.

При добровольно-выборочных рубках равномерно по площади вырубается в первую очередь поврежденные, перестойные и спелые с замедленным ростом деревья, при условии обеспечения воспроизводства древесных пород, сохранения защитных и средообразующих свойств леса. Интенсивность проведения данного вида выборочных рубок спелых и перестойных лесных насаждений достигает 40% при снижении полноты древостоя не более чем до 0,6-0,5.

Группово-выборочные рубки ведутся на площади лесных насаждений с группово-разновозрастной структурой, при которых вырубается перестойные и спелые деревья, преимущественно группами в соответствии с их размещением по площади лесосеки и особенностями воспроизводства. Площадь групп рубки составляет от 0,01 до 0,5 гектара.

При равномерно-постепенных рубках спелый древостой одного класса возраста вырубается на лесосеке в несколько приемов путем равномерного разреживания разновозрастных древостоев с формированием в процессе рубки лесных насаждений из второго яруса и подроста предварительного или сопутствующего лесовосстановления. Равномерно-постепенные рубки так же осуществляются в высоко – и среднеполнотных древостоях с угнетенным жизнеспособным подростом или вторым ярусом, в смешанных древостоях, образованных древесными породами, имеющими разный возраст спелости (хвойно-лиственных, осиново-березовых и т. п.). Полнота древостоев при первых приемах рубок снижается до 0,6-0,4. При отсутствии или недостаточном для формирования насаждений количества подроста в соответствующих условиях произрастания, в процессе равномерно-постепенных рубок, осуществляются меры содействия воспроизводству леса.

Группово-постепенные (котловинные) рубки, при которых древостой вырубается в течение двух классов возраста группами (котловинами) в несколько приемов в местах, где имеются куртины подроста (а также обеспечивается их последующее появление), проводятся в разновозрастных древостоях с групповым размещением подроста.

Вырубка спелого древостоя осуществляется постепенно вокруг групп возраста на площадях от 0,01 до 1,0 гектара (котловинами) за 3-5 приемов, проводимых в течение 30-40 лет.

Длительно-постепенные рубки проводятся в разновозрастных насаждениях в два приема с оставлением на лесосеке деревьев, не достигших возраста спелости, которые вырубается после достижения ими эксплуатационных размеров. Интенсивность отдельных приемов составляет от 50% до 70% от общего запаса древесины и период повторения приемов рубки – через 30-40 лет.

При проведении чересполосных постепенных рубок древостой вырубается в течение одного класса возраста за 2 - 4 приема на чередующихся в определенном порядке полосах шириной, не превышающей высоты древостоя, и длиной до 250-

300 метров. Данный вид рубки применяется в одновозрастных ветроустойчивых лесных насаждениях, произрастающих на хорошо дренированных почвах (в первую очередь мягколиственных, со вторым ярусом и подростом ценных пород). Чересполосные рубки не применяются в древостоях, теряющих устойчивость при их проведении.

Заключительный прием равномерно-постепенных, группово-постепенных (котловинных), чересполосных постепенных, длительно-постепенных рубок проводится только после формирования на лесосеке жизнеспособного сомкнутого молодняка, обеспечивающего формирование лесных насаждений.

2.1.6. Размеры лесосек

Сплошные рубки спелых, перестойных лесных насаждений осуществляются с соблюдением параметров организационно-технических элементов рубки, определенных «Правилами заготовки древесины и особенностями заготовки древесины в лесах, указанных в статье 23 Лесного кодекса Российской Федерации», утвержденными приказом Минприроды России от 01.12.2020 № 993, (далее Правила заготовки древесины) к которым относятся: площадь и ширина лесосек, количество зарубов, направление лесосеки, сроки и способы примыкания лесосек.

Предельные параметры основных организационно – технических элементов рубок спелых и перестойных лесных насаждений приведены ниже:

1. Сплошные рубки спелых и перестойных лесных насаждений

Состав лесных насаждений по преобладающим породам	Предельная ширина лесосек, м.	Предельная площадь лесосек, га	Срок примыкания, лет
1	2	3	4
Хвойно – широколиственный район европейской части Российской Федерации			
Сосна, лиственница	200	20	4
Ель, пихта	200	20	3
Дуб при семенном возобновлении	100	5	4
Дуб при порослевом возобновлении и другие твердолиственные	200	20	4
Мягколиственные	250	25	2

2. Выборочные рубки спелых и перестойных лесных насаждений

Вид рубки	Предельная площадь лесосек, га	
	Защитные леса	Эксплуатационные леса
1	2	3
Хвойно – широколиственный район европейской части Российской Федерации		
Добровольно – выборочные рубки	50	100
Группово – выборочные рубки	25	50
Длительно - постепенные рубки	20	40
Равномерно - постепенные рубки	25	50
Группово - постепенные рубки	15	30
Чересполосные постепенные рубки	15	30

Площадь лесосек при сплошных рубках спелых и перестойных лесных насаждений не должна превышать предельных параметров, установленных в Правилах заготовки древесины.

Лесотаксационные выделы, не превышающие по площади допустимые размеры лесосек, назначаются в рубку полностью, независимо от их фактической ширины, если они не примыкают к другим выделам со спелыми древостоями. Мелкие смежные выделы могут объединяться в одну лесосеку в пределах установленных максимальных ее размеров.

Лесотаксационные выделы, расположенные среди неспелых лесных насаждений, превышающие установленные размеры лесосек менее чем в 1,5 раза, назначаются в рубку полностью.

В целях обеспечения рационального использования лесов, восстановления и поддержания естественной структуры лесных насаждений, теряющих свои средообразующие, водоохранные, санитарно-гигиенические, оздоровительные и иные полезные функции, на лесных участках, переданных в аренду для заготовки древесины, площади отдельных лесосек сплошных рубок могут быть увеличены, но не более чем в 1,5 раза.

Нормативы рубок реконструкции (ширина, площадь лесосек) в средневозрастных, приспевающих, спелых и перестойных малоценных лесных насаждениях устанавливаются в соответствии с нормативами заготовки древесины для сплошных рубок главного пользования лесных насаждений мягколиственных древесных пород.

Лесотаксационные выделы малоценных насаждений, превышающие по площади, установленные предельно допустимые размеры менее чем в 1,5 раза, расположенные среди средних могут назначаться в реконструкцию полностью, если это не ведет к отрицательным экологическим или иным последствиям.

Параметры и форма лесосек выборочных рубок определяются размерами и конфигурацией лесотаксационных выделов с их естественными границами, если при этом не превышает предельная площадь лесосеки и не создается опасность ветровала или других отрицательных последствий.

Рубки спелых, перестойных лесных насаждений, санитарные рубки и прочие рубки осуществляются в форме выборочных и сплошных рубок.

Рубки ухода за лесами (осветления, прочистки, прореживания, проходные рубки, иные виды рубок ухода за лесами), направленные на улучшение породного состава и качества древостоев, повышение полезных функций лесов, осуществляются в форме выборочных рубок. Параметры и назначение рубок ухода за лесами определяются в соответствии с правилами ухода за лесами.

2.1.7. Сроки примыкания лесосек

Размещение лесосек в квартале или на лесном участке, отводимых в рубку в разные годы (примыкание), осуществляется с учетом срока (числа лет), по истечении которого проводится рубка на непосредственно примыкающей лесосеке.

Во всех лесах устанавливается непосредственное примыкание лесосек сплошных рубок, как по короткой, так и по длинной стороне, а в лесах, произрастающих в поймах рек, - чересполосное примыкание лесосек.

При непосредственном примыкании очередная лесосека вырубается с учетом срока примыкания следом за предыдущей лесосекой.

При чересполосном примыкании очередная лесосека размещается через полосу леса шириной, равной ширине лесосек.

Срок примыкания лесосек устанавливается, не считая года рубки, с учетом периодичности плодоношения древесных пород, обеспечения их успешного естественного лесовосстановления или условий создания лесных культур, сохранения экологических свойств лесов.

При искусственном лесовосстановлении на лесосеке или при сохранении подроста хозяйственно-ценных пород допускается установление срока примыкания по одной из сторон лесосеки 2 года.

Сроки примыкания лесосек выборочных рубок спелых, перестойных лесных насаждений при их примыкании к лесосекам сплошных рубок спелых, перестойных лесных насаждений устанавливаются такие же, как и для сплошных рубок спелых, перестойных лесных насаждений.

2.1.8. Количество зарубов

Лесосеки одного года рубки (зарубы) размещаются в установленном порядке на определенном расстоянии друг от друга в зависимости от ширины лесосеки и других условий. Количество зарубов устанавливается в расчете на 1 км стороны лесного квартала.

Направление рубки характеризуется направлением, в котором каждая последующая лесосека примыкает к предыдущей лесосеке.

Количество зарубов (лесосек) в расчете на 1 км в зависимости от установленной ширины лесосек, ветроустойчивости оставляемых полос леса устанавливается: при ширине (протяженности) лесосек до 50 м – не более 4; при ширине (протяженности) лесосек 51-150 м – не более 3; при ширине (протяженности) лесосек 151-250 м – не более 2, при ширине (протяженности) лесосек свыше 250 м – 1.

Между зарубами оставляются участки леса, равные ширине лесосек, установленной для этих насаждений.

2.1.9. Сроки повторяемости рубок

Сроки повторяемости рубок ухода за лесом в лесничестве приводятся в Приложении 4 с учетом вида рубки, групп типов леса, состава лесных насаждений до рубки.

2.1.10. Методы лесовосстановления

Лесовосстановление осуществляется в целях восстановления вырубленных, погибших, поврежденных лесов в соответствии со ст. 62 Лесного кодекса Российской Федерации и обеспечивает восстановление лесных насаждений, сохранение биологического разнообразия и полезных функций лесов.

Мероприятия по лесовосстановлению планируются путем естественного, искусственного или комбинированного восстановления лесов (далее - способы лесовосстановления) в соответствии с критериями, установленными приказом Минприроды России от 04.12.2020 № 1014 «Об утверждении Правил лесовосстановления, состава проекта лесовосстановления, порядка разработки проекта лесовосстановления и внесения в него изменений».

В состав проектируемых мероприятий по лесовосстановлению входят:

1) Искусственное восстановление лесов (далее - искусственное лесовосстановление) осуществляется путем создания лесных культур: посадки семян, саженцев сосны обыкновенной и ели европейской, в том числе с закрытой корневой системой;

2) Комбинированное восстановление лесов (далее - комбинированное лесовосстановление) осуществляется за счет сочетания естественного и искусственного лесовосстановления на лесных участках с недостаточным естественным лесовосстановлением ценных пород;

3) Естественное восстановление лесов (далее - естественное лесовосстановление) осуществляется вследствие как природных процессов, так и мер содействия лесовосстановлению, в том числе:

– сохранение возобновившегося под пологом лесных насаждений жизнеспособного поколения основных лесных древесных пород лесных насаждений (подрост), (далее - главные лесные древесные породы), способного образовывать в данных природно-климатических условиях новые лесные насаждения;

- сохранение жизнеспособного укоренившегося подроста и молодняка (экземпляров высотой более 2,5 метров) главных лесных древесных пород при проведении рубок лесных насаждений;
- уход за подростом главных лесных древесных пород на площадях, не покрытых лесной растительностью (не занятых лесными насаждениями) (приземление подроста, оправка подроста, окашивание подроста, изреживание подроста, внесение удобрений, обработка гербицидами);
- минерализация поверхности почвы на местах планируемых рубок спелых и перестойных насаждений и на вырубках;
- оставление семенных деревьев, куртин и групп;
- огораживание площадей.

2.1.11. Сроки использования лесов для заготовки древесины и другие сведения

Заготовка древесины представляет собой предпринимательскую деятельность, связанную с рубкой лесных насаждений, их трелевкой, частичной переработкой, хранением и вывозом из леса древесины (ч. 1 ст. 29 Лесного кодекса Российской Федерации).

Заготовка древесины осуществляется в соответствии с Правилами заготовки древесины, с Лесным планом субъекта Российской Федерации, лесохозяйственным регламентом лесничества (лесопарка), а также проектом освоения лесов и лесной декларацией (за исключением случаев заготовки древесины на основании договора купли – продажи лесных насаждений).

Граждане, юридические лица осуществляют заготовку древесины на основании договора аренды лесного участка (ч. 8 ст.29 Лесного кодекса Российской Федерации) сроком от 10 до 49 лет.

Граждане вправе заготавливать древесину для целей отопления, возведения строений и иных собственных нужд (ч. 1 ст. 30 Лесного кодекса Российской Федерации).

Граждане осуществляют заготовку древесины для собственных нужд на основании договора купли – продажи лесных насаждений (ч.4 ст. 30 Лесного кодекса Российской Федерации).

Древесина, заготовленная гражданами для собственных нужд, не может отчуждаться или переходить от одного лица к другому иными способами (ч. 4.1. ст. 30 Лесного кодекса Российской Федерации).

При осуществлении мероприятий по охране, защите, воспроизводству лесов государственными (муниципальными) учреждениями, бюджетными и автономными учреждениями, подведомственными федеральным органам исполнительной власти, органам исполнительной власти субъектов Российской Федерации, органам местного самоуправления, в пределах полномочий указанных органов, одновременно осуществляется продажа лесных насаждений для заготовки древесины в соответствии с Лесным кодексом Российской Федерации (ст. 19 Лесного кодекса Российской Федерации).

Рубка лесных насаждений, хранение и вывоз древесины с каждой лесосеки осуществляется в течении 12 месяцев со дня подачи лесной декларации, в которой предусматривается рубка лесных насаждений на данной лесосеке, или с даты заключения договора купли – продажи лесных насаждений.

Срок действия договора купли – продажи лесных насаждений 1 год.

Изменение сроков рубки лесных насаждений и вывоза древесины допускается вследствие действия непреодолимой силы.

Согласно части 2 статьи 16 Лесного кодекса Российской Федерации для заготовки древесины, если иное не установлено Лесным кодексом Российской Федерации, допускается осуществление рубок:

- спелых и перестойных насаждений (выборочные и сплошные рубки);
- средневозрастных, приспевающих, спелых и перестойных лесных насаждений при вырубке погибших и поврежденных лесных насаждений, при уходе за лесами;
- лесных насаждений любого возраста на лесных участках, предназначенных для строительства, реконструкции и эксплуатации объектов, предусмотренных статьями 13,14 и 21 Лесного кодекса Российской Федерации.

Заготовка древесины осуществляется в пределах расчетной лесосеки лесничества (лесопарка) по видам целевого назначения лесов, хозяйствам и преобладающим породам.

Проведение рубок ухода в молодняках имеет сезонный характер.

Осветления и прочистки проводятся при облиственном состоянии деревьев в течении всего вегетационного периода, а в густых молодняках преимущественно в весенний период. В хвойных молодняках целесообразна позднеосенняя и раннезимняя рубка до образования глубокого снежного покрова.

Все рубки в пойменных леса следует проводить преимущественно в зимний период по промерзшему грунту.

2.2. Нормативы, параметры и сроки использования лесов для заготовки живицы

Использование лесов для заготовки живицы регламентируется ст. 31 Лесного кодекса Российской Федерации и приказом Минприроды Российской Федерации от 09.11.2020 № 911 «Об утверждении правил заготовки живицы».

Заготовка живицы представляет собой предпринимательскую деятельность, связанную с подсочкой хвойных лесных насаждений, хранением живицы и вывозом ее из леса.

Таблица 11

Фонд подсочки древостоев

площадь, га

№ п/п	Показатели	Подсочка		
		целевое назначение лесов		
		защитные леса	эксплуатационные леса	итого
1	2	3	4	5
1.	Всего спелых и перестойных насаждений пригодных для подсочки:	475	111	586
1.1.	Из них:			
	не вовлечены в подсочку	-	-	-
	нерентабельные для подсочки	-	-	-
2.	Ежегодный объём подсочки	-	-	-

В лесном фонде Владимирского лесничества выявлено 586 га спелых и перестойных сосновых насаждений, пригодных для подсочки. Исходя из расчетной лесосеки и пригодности древостоев к заготовке живицы, ежегодно в подсочке может находиться 90 га спелых и перестойных 1120 га приспевающих насаждений.

Параметры подсочки приведены в приложениях 5 и 6.

Таблица 11.1

Продолжительность проведения подсочки

Срок подсочки, лет	Период подсочки, годы с начала эксплуатации	Продолжительность подсочки, лет	Категория подсочки
1	2	3	4
15	с 1-го по 5-й	5	III
	с 6-го по 12-й	7	II
	с 13-го по 15-й	3	I
10	с 1-го по 7-й	7	II
	с 8-го по 10-й	3	I

Общая ширина межкарровых ремней и количество карр на стволах деревьев для различных категорий проведения подсочки

Диаметр ствола дерева в коре на высоте 1,3 м, см	I категория		II категория		III категория	
	коли- чество карр на стволе дерева, шт.	общая ширина межкар- ровых ремней, см	количество карр на стволе дерева, шт.	общая ширина межкарровых ремней, см	коли- чество карр на стволе дерева, шт.	общая ширина меж- карровых ремней, см
1	2	3	4	5	6	7
20	1	20	1	30	-	-
24	1 - 2	20	1 - 2	30	-	-
28	1 - 2	20	1 - 2	30	1	28
32	1 - 2	20	1 - 2	32	1	32
36	1 - 2	20	1 - 2	36	1	36
40	1 - 2	24	1 - 2	40	1	40
44	2	24	2	44	1	44
48	2	24	2	48	1	48
52	2	30	2	52	1	52
56	2	30	2	56	1	56
60	2	30	2	60	1	60
Более 60	2 - 3	40	2 - 3	Равна диаметру ствола дерева	2	Равна 1/2 диаметра ствола дерева

Лесные участки для заготовки живицы предоставляются гражданам, юридическим лицам на основании договора аренды сроком от 10 до 49 лет.

Срок разрешенного использования лесов для сбора живицы: май - сентябрь. Срок проведения подсочки лесных насаждений сосны не должен превышать 15 лет. Нормативны разрешенного использования лесов для сбора живицы приведены в приложении 5.

В соответствии с п. 32, гл. VII приказа Минприроды Российской Федерации от 09.11.2020 № 911 «Об утверждении правил заготовки живицы», лица, использующие леса для заготовки живицы имеют право:

- осуществлять использование лесов в соответствии с условиями договора аренды лесного участка;

- после первого года проведения подсочки исключить из подсочки до 10 процентов здоровых деревьев низкой смолопродуктивности от общего числа деревьев, пригодных к проведению подсочки;

- создавать согласно части 1 статьи 13 Лесного кодекса Российской Федерации лесную инфраструктуру (лесные дороги, лесные склады и другую);
- иметь другие права, если их реализация не противоречит требованиям законодательства Российской Федерации.

Лица, использующие леса для заготовки живицы, обязаны:

- составлять проект освоения лесов в соответствии с частью 1 статьи 88 Лесного кодекса Российской Федерации;
- осуществлять использование лесов в соответствии с проектом освоения лесов;
- соблюдать условия договора аренды лесного участка;
- осуществлять использование лесов способами и технологиями, исключающими возникновение эрозии почв, негативное воздействие на последующее воспроизводство лесов, а также на состояние водных и других природных объектов;
- соблюдать правила пожарной безопасности в лесах и правила санитарной безопасности в лесах;
- в соответствии с частью 2 статьи 26 Лесного кодекса Российской Федерации и подавать ежегодно лесную декларацию;
- в соответствии с частью 1 статьи 49 Лесного кодекса Российской Федерации представлять отчет об использовании лесов;
- в соответствии с частью 1 статьи 60 Лесного кодекса Российской Федерации представлять отчет об охране и о защите лесов;
- в соответствии с частью 4 статьи 91 Лесного кодекса Российской Федерации представлять в государственный лесной реестр в установленном порядке документированную информацию согласно части 2 статьи 91 Лесного кодекса Российской Федерации;
- выполнять другие обязанности, предусмотренные законодательством Российской Федерации.

Сроки использования лесов для заготовки живицы.

Конкретные сроки использования лесов устанавливаются в договоре аренды сроком от 10 до 49 лет (в соответствии с ч. 3 ст. 72 Лесного кодекса Российской Федерации).

2.3. Нормативы, параметры и сроки использования лесов для заготовки и сбора недревесных лесных ресурсов

В соответствии с ч. 2 ст. 32 Лесного кодекса Российской Федерации, к недревесным лесным ресурсам относятся пни, береста, кора деревьев и кустарников, хворост, веточный корм, еловая пихтовая, сосновая лапы, ели для новогодних праздников, мох, лесная подстилка, камыш, тростник и подобные лесные ресурсы.

Заготовка и сбор недревесных лесных ресурсов должны осуществляться способами, не наносящими вреда лесу и окружающей природной среде и обеспечивающими своевременное воспроизводство их запасов.

Заготовка и сбор бересты допускаются с растущих деревьев на отведенных в рубку лесных насаждениях, за один – два года до рубки (за исключением деревьев, предназначенных для заготовки фанерного кряжа и сортиментов), а также свежесрубленных деревьев на лесосеках при проведении рубок по согласованию с заготовителями древесины с соблюдением мер безопасности.

Заготовка и сбор бересты с растущих деревьев производятся в весенне-летний и осенний периоды без повреждения луба. Заготовка бересты с сухостойных и валежных деревьев производится в течение всего года.

Запрещается рубка деревьев для заготовки и сбора бересты.

Хворостом являются срезанные тонкие стволы деревьев диаметром в комле до 4 см, а также срезанные вершины, сучья и ветви деревьев.

Заготовка валежника.

При заготовке валежника осуществляется сбор лежащих на поверхности земли остатков стволов деревьев, сучьев, не являющихся порубочными остатками в местах проведения лесосечных работ, и (или) образовавшихся вследствие естественного отмирания деревьев, при их повреждении вредными организмами, буреломе, снеговале.

Заготовка валежника осуществляется в течение всего года.

Веточным кормом являются ветви толщиной до 1,5 см, заготовленные из побегов лиственных (осина, липа, ива и др.) и хвойных (сосна, ель) пород и предназначенные на корм скоту.

Заготовка и сбор веточного корма, хвойных лап производятся со срубленных деревьев при проведении рубок.

Заготовка и сбор мха, лесной подстилки, опавших листьев, камыша, тростника и подобных лесных ресурсов производятся с целью их использования в качестве вспомогательного материала для строительства, а также корма и подстилки для сельскохозяйственных животных или приготовления компоста.

Запрещается заготовка и сбор подстилки в лесах, выполняющих функции защиты природных и иных объектов.

Заготовка и сбор древесной зелени, ветвей и кустарников для веников, метел и плетения производятся на лесных участках, подлежащих расчистке без сохранения подроста и насаждений (квартальные просеки, противопожарные разрывы, трассы противопожарных и лесохозяйственных дорог, сенокосы, линии электропередачи, полосы отвода автодорог, железных дорог, трубопроводов и других), а также со срубленных деревьев на лесосеках при проведении рубок. Сроки сбора и заготовки этих ресурсов зависят от сроков проведения указанных мероприятий в течение всего ревизионного периода.

Заготовка елей и (или) других деревьев других хвойных пород для проведения новогодних праздничных мероприятий в государственных (муниципальных) учреждениях, массовых праздничных мероприятий, проводимых органами государственной власти Владимирской области и (или) органами местного самоуправления муниципальных образований Владимирской области осуществляется в соответствии с Областным законом Владимирской области от 07.12.2009 № 165-03 «Об установлении исключительных случаев

заготовки древесины и недревесных лесных ресурсов на основании договоров купли-продажи лесных насаждений во Владимирской области».

В соответствии с частью 1 статьи 11 Лесного кодекса Российской Федерации, граждане имеют право свободно и бесплатно пребывать в лесах и для собственных нужд осуществлять заготовку недревесных лесных ресурсов.

Заготовка и сбор гражданами недревесных ресурсов для собственных нужд регламентируется ст. 33 Лесного кодекса Российской Федерации и Областным законом от 11.12.2007 №180-03 «О порядке заготовки и сбора гражданами недревесных лесных ресурсов, заготовки пищевых лесных ресурсов и сбора лекарственных растений для собственных нужд на территории Владимирской области» (в ред. областного закона от 09.12.2008 № 209-03).

В соответствии с п. 11, гл. II приказа Минприроды России от 28.07.2020 № 496 «Об утверждении Правил заготовки и сбора недревесных лесных ресурсов», граждане, юридические лица, использующие леса для заготовки и сбора недревесных лесных ресурсов, имеют право:

- осуществлять использование лесов в соответствии с условиями договора аренды лесного участка;
- создавать согласно части 1 статьи 13 Лесного кодекса Российской Федерации, лесную инфраструктуру (лесные дороги);
- иметь другие права, если их реализация не противоречит требованиям законодательства Российской Федерации.

В соответствии с п. 12, гл. II приказа Минприроды от 28.07.2020 № 496 «Об утверждении Правил заготовки и сбора недревесных лесных ресурсов», граждане, юридические лица, использующие леса для заготовки и сбора недревесных лесных ресурсов, обязаны:

- составлять проект освоения лесов в соответствии с частью 1 статьи 88 Лесного кодекса Российской Федерации;
- осуществлять использование лесов в соответствии с проектом освоения лесов;
- соблюдать условия договора аренды лесного участка (договора купли-продажи лесных насаждений);
- осуществлять меры санитарной безопасности в лесах, в том числе санитарно-оздоровительные и профилактические мероприятия по защите лесов в соответствии со статьей 60.3 Лесного кодекса Российской Федерации;
- соблюдать требования пункта 12 Правил пожарной безопасности в лесах, утвержденных постановлением Правительства Российской Федерации от 07.10.2020 № 1614;
- в соответствии с частью 2 статьи 26 Лесного кодекса Российской Федерации подавать ежегодно лесную декларацию;
- в соответствии с частью 1 статьи 49 Лесного кодекса Российской Федерации представлять отчет об использовании лесов;
- в соответствии с частью 1 статьи 60 Лесного кодекса Российской Федерации представлять отчет об охране и защите лесов;
- в соответствии с частью 4 статьи 91 Лесного кодекса Российской Федерации предоставлять в государственный лесной реестр в установленном

порядке документированную информацию, предусмотренную частью 2 статьи 91 Лесного кодекса Российской Федерации;

- выполнять другие обязанности, предусмотренные лесным законодательством Российской Федерации.

Заготовка елей и (или) деревьев других хвойных пород для новогодних праздников в первую очередь производится на специальных плантациях, лесных участках, подлежащих расчистке (квартальные просеки, минерализованные полосы, противопожарные разрывы, трассы противопожарных и лесохозяйственных дорог и другие площади, где не требуется сохранения подроста и насаждений).

Допускается заготовка елей и (или) деревьев других хвойных пород для новогодних праздников из вершинной части срубленных елей.

2.3.1. Нормативы (ежегодные допустимые объемы) и параметры использования лесов для заготовки недревесных лесных ресурсов по их видам

Таблица 12

Параметры разрешённого использования лесов для заготовки недревесных лесных ресурсов

№ п/п	Вид недревесного лесного ресурса	Единицы измерения	Ежегодный допустимый объём заготовки
1	2	3	4
1	Еловая, пихтовая, сосновая лапы	тонн	48
2	Хвойно-витаминная мука	тонн	-
3	Береста	тонн	86
4	Кора деревьев и кустарников (ивовое корье)	тонн	не выявлено
5	Древесная зелень	тонн	34
6	Новогодняя ель	га/тыс. шт.	1,5/0,85

Проектируемая расчетная лесосека предусматривает ежегодную вырубку 11 га хвойных, 63 га березовых и 7 га осиновых насаждений. Это не позволяет рекомендовать использование лесов Владимирского лесничества для промышленной заготовки большинства видов технических недревесных ресурсов.

Конкретные сроки использования лесов устанавливаются в договоре аренды сроком от 10 до 49 лет (в соответствии с п.3 ст. 72 Лесного кодекса Российской Федерации).

2.4. Нормативы, параметры и сроки использования лесов для заготовки пищевых лесных ресурсов и сбора лекарственных растений

Использование лесов для заготовки пищевых лесных ресурсов и сбора лекарственных растений регламентируется статьей 34 Лесного кодекса Российской Федерации и Правилами заготовки пищевых лесных ресурсов и сбора лекарственных растений, утверждёнными приказом Минприроды от 28.07.2020 № 494 «Об утверждении Правил заготовки пищевых лесных ресурсов и сбора лекарственных растений».

Кроме этого, в соответствии с частью 1 ст. 11 и ст. 35 Лесного кодекса Российской Федерации и Областным законом от 11.12.2007 № 180-03 «О порядке заготовки и сбора гражданами недревесных лесных ресурсов, заготовки пищевых лесных ресурсов и сбора лекарственных растений для собственных нужд на территории Владимирской области», граждане имеют право для собственных нужд осуществлять заготовку и сбор дикорастущих плодов, ягод, орехов, грибов и др. пищевых лесных ресурсов, кроме случаев предусмотренных Лесным кодексом Российской Федерации.

Лесные участки для заготовки пищевых лесных ресурсов и сбора лекарственных растений предоставляются гражданам, юридическим лицам на основании договора аренды лесных участков сроком от 10 до 49 лет.

В соответствии с п. 11, гл. II приказа Минприроды от 28.07.2020 № 494 «Об утверждении Правил заготовки пищевых лесных ресурсов и сбора лекарственных растений», граждане, юридические лица, использующие леса для заготовки пищевых лесных ресурсов и сбора лекарственных растений, имеют право:

- осуществлять использование лесов в соответствии с условиями договора аренды лесного участка;
- создавать согласно части 1 статьи 13 Лесного кодекса Российской Федерации лесную инфраструктуру (лесные дороги, лесные склады и другую);
- размещать согласно части 4 статьи 34 Лесного кодекса Российской Федерации на предоставленных лесных участках сушилки, грибоварни, склады и другие временные постройки;
- иметь другие права, если их реализация не противоречит требованиям законодательства Российской Федерации.

В соответствии с п. 12, гл. II приказа Минприроды от 28.07.2020 № 494 «Об утверждении Правил заготовки пищевых лесных ресурсов и сбора лекарственных растений», граждане, юридические лица, использующие леса для заготовки пищевых лесных ресурсов и сбора лекарственных растений, обязаны:

- составлять проект освоения лесов в соответствии с частью 1 статьи 88 Лесного кодекса Российской Федерации;
- соблюдать условия договора аренды лесного участка;

- соблюдать требования пункта 13 Правил пожарной безопасности в лесах, утвержденных постановлением Правительства Российской Федерации от 07.10.2020 № 1614;

- в соответствии с частью 2 статьи 26 Лесного кодекса Российской Федерации подавать ежегодно лесную декларацию;

- в соответствии с частью 1 статьи 49 Лесного кодекса Российской Федерации представлять отчет об использовании лесов;

- в соответствии с частью 1 статьи 60 Лесного кодекса Российской Федерации представлять отчет об охране и о защите лесов;

- в соответствии с частью 4 статьи 91 Лесного кодекса Российской Федерации представлять в государственный лесной реестр в установленном порядке документированную информацию, предусмотренную частью 2 статьи 91 Лесного кодекса Российской Федерации;

- выполнять другие обязанности, предусмотренные законодательством Российской Федерации.

2.4.1. Нормативы (ежегодные допустимые объемы) и параметры разрешённого использования лесов для заготовки пищевых лесных ресурсов и сбора лекарственных растений по их видам

К пищевым лесным ресурсам, заготовка которых осуществляется в соответствии с настоящим Лесным кодексом Российской Федерации, относятся дикорастущие плоды, ягоды, грибы, берёзовый сок и другие лесные ресурсы.

Сбор ягод, грибов, лекарственных трав, носит на территории лесов лесничества любительский характер и их промышленный сбор прошлым лесоустройством не проектировался.

В настоящем лесохозяйственном регламенте произведена оценка урожайности ягод, грибов, лекарственного сырья в лесничестве, согласно нормативных региональных таблиц, приведенных в «Руководстве по учёту и оценке второстепенных лесных ресурсов и продуктов побочного лесопользования», М., 2003 Исходя из средней урожайности ягод, грибов, лекарственного сырья в различных типах леса (или ТЛУ) на единице площади (кг/га) и продуцирующую площадь, определялась величина запасов грибов, ягод, лекарственного сырья, берёзового сока для данной территории.

Урожайность и запасы ягод, грибов, лекарственного сырья рассчитывалась по итогам таблиц (классов возраста, по типам леса, по типам лесорастительных условий) и региональным нормативным таблицам.

**Параметры использования лесов при заготовке
пищевых лесных ресурсов и сборе лекарственных растений**

№ п.п.	Виды пищевых лесных ресурсов лекарственных растений	Единица измерения	Ежегодный допустимый объем заготовки
1	2	3	4
Пищевые ресурсы			
1	Орехи по видам		не выявлено
2	Ягоды по видам	тонн	*
	черника	тонн	*
	брусника	тонн	*
	клюква	тонн	*
3	Грибы по видам (биологический урожай)	тонн	*
	белые, грузди (настоящие и жёлтые), рыжики		
	подосиновики, подберёзовики, маслята, грузди основные и синеющие, подгруздки, дубовики, шампиньоны обыкновенные		
	моховики, лисички, грузди чёрные, опята, козлята, польские грибы, белянки, валуи, волнушки, шампиньоны полевые, сыроежки, строчки, сморчки		
4	Древесные соки по видам	тонн	
	березовый сок	тонн	*
Лекарственное сырье по видам			
5	Берёза повислая (чага)	тонн	*
	Крушина	тонн	*
	Рябина	тонн	*
	Итого кустарники	тонн	*
	Крапива двудомная	тонн	*
	Подорожник большой	тонн	*
	Тысячелистник хрящеватый	тонн	*
	Пижма обыкновенная	тонн	*
	Зверобой продырявленный	тонн	*
	Папоротник орляк	тонн	*
	Брусника	тонн	*
	Итого кустарнички и травы	тонн	*
	Итого кустарнички и травы	тонн	*
	Всего	тонн	*

Примечание:* – ежегодный допустимый объем заготовки по видам пищевых лесных ресурсов лекарственных растений в лесничестве устанавливается расчетным путем при проектировании лесных участков и уточняется данными натурных обследований.

Перечень съедобных грибов, разрешённых к заготовке, определяют отраслевые стандарты на грибную продукцию. По пищевой и товарной ценности съедобные грибы подразделяют на четыре категории:

I – белые, грузди (настоящие и жёлтые), рыжики;

II – подосиновики, подберёзовики, маслята, грузди основные и синеющие, подгруздки, дубовики, шампиньоны обыкновенные;

III – моховики, лисички, грузди чёрные, опята, козлята, польские грибы, белянки, валуи, волнушки, шампиньоны полевые, сыроежки, строчки, сморчки;

IV – скрипицы, горькуши, серушки, зеленушки, рядовки, гладыши, вешенки, грузди перечные, краснушки, толстушки, шампиньоны лесные.

Доступные и возможные для заготовки запасы грибов определяются, аналогично запасам ягод, с учётом того, что 50-60% урожая грибов собирается местным населением.

На территории лесничества имеют распространение такие виды лекарственного сырья, как почки сосны и березы; плоды рябины; листья брусники, черники и крапивы двудомной; цветы ромашки и пижмы; травы – зверобой, тысячелистник и пастушья сумка; чага.

Существующий биологический запас остального пищевого сырья, в частности грибов позволяет рекомендовать промышленные заготовки этого ресурса.

2.4.2. Сроки заготовки и сбора

Заготовка дикорастущих плодов и ягод осуществляется строго в установленные сроки. Сроки заготовки дикорастущих плодов и ягод зависят от времени наступления массового созревания урожая.

Способы заготовки орехов указываются в договоре аренды лесного участка.

При заготовке орехов запрещается рубка деревьев и кустарников, а также применение способов, приводящих к повреждению деревьев и кустарников.

Заготовка грибов должна проводиться способами, обеспечивающими сохранность их ресурсов.

Оптимальные для лесорастительных зон сроки сбора грибов, приводятся в Приложении 12.

Заготовка других видов пищевых ресурсов должна вестись способами, не ухудшающими состояние их зарослей. Запрещается вырывать растения с корнями, повреждать листья (вайи) и корневища.

Заготовка лекарственных растений допускается в объемах, обеспечивающих своевременное восстановление растений и воспроизводство запасов сырья.

Повторный сбор сырья лекарственных растений в одной и той же заросли (уголье) допускается только после полного восстановления запасов сырья конкретного вида растения.

При отсутствии данных о сроках ведения повторных заготовок сырья для какого-либо вида лекарственного растения рекомендуется руководствоваться следующим:

- заготовка соцветий и надземных органов («травы») однолетних растений проводится на одной заросли один раз в 2 года;

- надземных органов («травы») многолетних растений - один раз в течение 4 - 6 лет;
- подземных органов большинства видов лекарственных растений - не чаще одного раза в 15 - 20 лет.

2.4.3. Сроки заготовки и сбора при заготовке древесных соков

Заготовка березового сока допускается на участках спелого леса не ранее чем за 5 лет до рубки.

Заготовка березового сока осуществляется способом подсочки в насаждениях, где проводятся выборочные рубки, разрешается с деревьев, намеченных в рубку.

Для подсочки подбираются участки здорового леса I - III классов бонитета с полнотой не менее 0,4 и количеством деревьев на одном гектаре не менее 200 штук. В подсочку назначают деревья диаметром на высоте груди 20 см и более.

Сырьевую базу подсочки лиственных пород (берёзы повислой) составляют спелые насаждения берёзы I-III классов бонитета, с полнотой не менее 0,4, поступающие в рубку в течение ревизионного периода. Заготовка березового сока допускается на участках спелого леса не ранее чем за 5 лет до рубки.

В течение ревизионного периода возможная ежегодная вырубка спелых и перестойных насаждений березы составляет 57 га. Поэтому можно рекомендовать заготовку березового сока в промышленных масштабах. При пятилетнем сроке подсочки выход березового сока может составить в среднем до 20 тонн с одного гектара ежегодно.

Сверление канала производят на высоте 20 - 35 см от корневой шейки дерева. В тех случаях, когда на дереве делается два и более подсочных отверстия, они располагаются на одной стороне ствола на расстоянии 8 - 15 см одно от другого с тем расчетом, чтобы сок стекал в один приемник.

При определении нормы нагрузки дерева, то есть количества высверливаемых в нем каналов, рекомендуется руководствоваться следующими показателями, приведенными в таблице 14.

Таблица 14

Нормативы количества высверливаемых каналов в зависимости от диаметра ствола деревьев и класса бонитета насаждения

Диаметр дерева на высоте груди	Количество каналов при подсочке	Примечание
1	2	3
20-22	1	За год до рубки разрешается подсочка деревьев с диаметром 16 см при следующих нормах 16-20 см – 1 канал; 21-24 см – 2 кан. 25 см и более – 3 канала
23-27	2	
28-32	3	
33 и более	3	

После окончания сезона подсочки отверстия должны быть промазаны живичной пастой или закрыты деревянной пробкой и замазаны варом, садовой замазкой или глиной с известью для предупреждения заболевания деревьев.

В последующие годы каналы сверлят на уровне каналов первого года подсочки с интервалом 10 см в ту или другую сторону по окружности ствола дерева.

Заготовка березового сока должна производиться способами, обеспечивающими сохранение технических свойств древесины.

2.5. Нормативы, параметры и сроки использования лесов для осуществления видов деятельности в сфере охотничьего хозяйства

Использование лесов для осуществления видов деятельности в сфере охотничьего хозяйства регламентируется статьей 36 Лесного кодекса Российской Федерации, Федеральным законом Российской Федерации от 24.07.2009 № 209-ФЗ «Об охоте и о сохранении охотничьих ресурсов, и о внесении изменений в отдельные законодательные акты Российской Федерации», приказом Минприроды России от 12.12.2017 № 661 «Об утверждении Правил использования лесов для осуществления видов деятельности в сфере охотничьего хозяйства и Перечня случаев использования лесов для осуществления видов деятельности».

Учитывая площади лесных земель лесничества пригодных для осуществления видов деятельности в сфере охотничьего хозяйства и вид лесорастительной зоны, были рассчитаны максимальные потенциальные численности популяций некоторых диких животных. Расчет производился исходя из средних показателей шкалы оптимальной численности охотничьих животных Рекомендаций по ведению комплексного охотничьего хозяйства специализированными лесхозами Федерального органа управления лесным хозяйством Российской Федерации от 10.11.1997.

2.5.1. Перечень и нормы проведения биотехнических мероприятий

На территории Владимирского лесничества возможно обитание: 140 особей лося, 200 особей кабана, 680 особей зайца-беляка, 80 особей зайца-русака, 680 особей глухаря, 1700 особей тетерева, единично косули и олени.

Исходя из численности популяций диких животных, являющихся объектом охоты в лесничестве, проектируются различные мероприятия, для сохранения биоразнообразия и количества животных, особенно в зимний период.

Для управления популяциями животных необходимо проводить обязательный комплекс биотехнических мероприятий (биотехния). Биотехния включает в себя меры, направленные на изменение численности, плотности населения и территориального распределения диких животных, улучшение качества их местообитаний, что влияет на популяционную структуру вида и, в конечном итоге, приводит к повышению продуктивности охотничьих угодий.

К биотехническим мероприятиям относятся меры по поддержанию и увеличению численности охотничьих ресурсов.

В охотничьих угодьях проводятся следующие виды биотехнических мероприятий:

Предотвращение гибели охотничьих ресурсов:

- предотвращение незаконной добычи охотничьих ресурсов, а также разрушения и уничтожения среды их обитания;
- изъятие хищных животных (за исключением объектов животного мира, отнесенных к охотничьим ресурсам, а также млекопитающих и птиц, занесенных в Красную книгу Российской Федерации и (или) в красную книгу Владимирской области), влияющих на сокращение численности охотничьих ресурсов;
- предотвращение гибели охотничьих ресурсов при эксплуатации транспортных средств и осуществлении производственных процессов;
- создание в охотничьих угодьях зон охраны охотничьих ресурсов;

Подкормка охотничьих ресурсов и улучшение кормовых условий среды их обитания:

- выкладка кормов;
- создание искусственных водопоев;
- создание сооружений для выкладки кормов;
- устройство кормовых полей;
- улучшение условий защиты и естественного воспроизводства охотничьих ресурсов;
- создание защитных посадок растений;
- устройство искусственных мест размножения, жилищ, укрытий охотничьих ресурсов;
- создание искусственных водоемов;

Расселение охотничьих ресурсов:

- акклиматизация и реакклиматизация охотничьих ресурсов;
- расселение охотничьих ресурсов;
- размещение охотничьих ресурсов в среде их обитания, выращенных в полувольных условиях и искусственно созданной среде обитания.

Биотехнические мероприятия проводятся в закрепленных и общедоступных охотничьих угодьях.

Проведение биотехнических мероприятий в закрепленных охотничьих угодьях обеспечивается юридическими лицами и индивидуальными предпринимателями, заключившими охотхозяйственные соглашения.

Проведение биотехнических мероприятий осуществляется ежегодно, в объеме и составе, определяемом документом внутрихозяйственного охотустройства.

Для обеспечения правильного кормления животных необходима специальная производственная инфраструктура, в первую очередь, система подкормочных площадок и кормушек. Такие сооружения должны быть сделаны качественно и обеспечивать нормальное потребление животными кормов, в том числе зерна, сена и корнеплодов. Кормушки должны иметь крышу для защиты корма и животных от дождя и снега. В зависимости от назначения кормушки разделяются на две основные категории: для крупных (копытные млекопитающие)

и мелких (зайцы, пернатая дичь) животных.

Нормативы биотехнических мероприятий для лосей

Потребность в подкормке лосей обычно ощущается при сильной затравленности кормовых угодий. Количество солонцов на 1000 гектаров лосиных угодий дается укрупненное, из расчета плотности населения лосей в среднем по району. В каждом конкретном хозяйстве они могут быть изменены в зависимости от ценности и плотности населения лосей. Исходя из расчетных показателей, один солонец следует устраивать максимум на 5 лосей.

Наиболее активно минеральная подкормка лосей должна проводиться с декабря по июнь включительно, в течение 200-210 дней. Подкормка проводится из расчета 30 граммов соли на одного лося в сутки.

Подрубку осины и ивы следует устраивать вблизи солонца. Количество кормовых точек должно соответствовать количеству солонцов.

Наиболее целесообразные сроки подрубки осины и ивы с конца октября - начала ноября по март включительно. Для лосей предпочтительно подваливать осину в возрасте 35-45 лет. Одно дерево в этом случае может дать до 20-40 килограммов корма, пригодного для лосей.

Нормативы биотехнических мероприятий для кабанов

Общая продолжительность сезона подкормки кабанов составляет 120 дней. Сезон подкормки разделяется на три периода. Первый период - подкормочный (45 дней) с 15 октября по 30 ноября. В этот период обновляются (обеспечиваются) кормушки (подкормочные точки) и выкладывается относительно небольшое (25-30 процентов полного суточного рациона) количество корма. Регулярность подкормки устанавливается с того момента, когда выходящие к кормушкам (подкормочным точкам) кабаны в течение суток будут полностью съедать выкладываемый корм. Второй период - переходный (45 дней) с 1 декабря по 15 января. В этот период выкладывается 50-60 процентов суточной нормы, а при ухудшении природных условий в отдельные дни возможна и полная выкладка кормов (особенно концентратов). Третий период - основной (90 - 100 дней) с 16 января по 15-25 апреля. В это время выкладывается полная суточная норма.

Сроки подкормки во многом зависят от погодных условий. При ранней и теплой весне сроки следует сократить, при поздней весне - продлить на 10-20 дней, для чего в хозяйстве необходимо иметь резерв кормов.

Для посадки и посева рекомендуются картофель, овес, вико-овес, горохоовес, ячмень. Посев и посадку следует производить в обычные агротехнические сроки.

Нормативы биотехнических мероприятий для зайцев и охотничьих птиц

При подрубке кормовых деревьев количество корма зависит от возраста и диаметра деревьев. Запас кормов может составить до 40-50 килограммов на одно

дерево. Расчет кормовой потребности в веточном корме производится следующим образом. Общая зимняя потребность зайца-беляка в веточном корме при продолжительности зимы 180 дней - 70 килограммов. Одна осина диаметром 10 сантиметров содержит 4 килограмма корма (ветки, кора). Травянистый корм составляет 30-40 процентов рациона, следовательно, объем веточного корма составит в среднем 24 килограмма общего рациона. Объем поддерживающего корма (искусственная подкормка) принимается за 25 процентов общего рациона зайца. Объем древесных кормов, потребных для одного зайца-беляка за счет подкормки, составит 6 килограммов, то есть на 10 зайцев 60 килограммов на 180 суток, или в сутки 0,33 килограмма. Для обеспечения этой нормы требуется 15 осин диаметром 10 сантиметров или 8 осин диаметром 20 сантиметров. При среднем диаметре 15 сантиметров потребуется 10 деревьев. Аналогичный расчет проводится и для зайца-русака.

Нормативы биотехнических мероприятий для косуль и оленей

Начало и конец подкормки косуль и оленей зависят от погодных условий, поэтому устанавливать конкретные сроки нецелесообразно. В одних районах подкормка начинается в октябре, в других - подкормка не нужна почти в течение всей зимы.

Норматив продолжительности периода подкормки не имеет отношения к подкормке минеральными веществами. Минеральная подкормка должна проводиться в течение года в соответствии с круглогодичной потребностью в ней животных.

Подрубку осин рекомендуется проводить в порядке рубок ухода в позднеосенний и зимний периоды. Осины подрубают на высоте 1,0 - 1,5 метра от земли так, чтобы комель оставался связанным с пнем (чтобы дерево не заносилось снегом). Наиболее целесообразно подрубать осины диаметром 18 - 24 сантиметра.

Большое значение имеет использование порубочных остатков. Они составляют 10-15 процентов объема заготовок древесины и не менее 30 процентов порубочных остатков имеют кормовую ценность. Очистку вырубков, запланированных для подкормки, необходимо проводить в предвесенний период охотничьему хозяйству по договоренности с лесохозяйственными организациями. Порубочные остатки лучше всего используются в конце зимы - начале весны. Их выкладывают под пологом леса рядом с вырубкой.

При очень суровых условиях зимовки количество выкладываемой подкормки следует увеличивать на 20-50 процентов.

При недостатке определенных кормов возможна их замена. Так, корнеплоды можно заменять зерновыми отходами в соотношении 1:0,2, желудями в соотношении 1:0,5, кухонными отходами в соотношении 1:1-3, зерно (концентраты) зерновыми отходами в соотношении 1:3.

Размеры отдельных кормовых полей рекомендуются от 0,15 до 0,40 гектара.

Количества солонцов рекомендуется устанавливать в соответствии с количеством кормушек (подкормочных точек), так как с каждой кормушкой (на

каждой подкормочной точке) целесообразно размещать солонец. В нормативах учтено, что около 60 процентов соли растворяется и теряется для животных.

Нормативы оборудования охотничьих угодий биотехническими сооружениями могут отличаться от утвержденных при наличии у охотопользователя материалов внутрихозяйственного охотоустройства, прошедших государственную экологическую экспертизу.

Нормативы пользования объектами животного мира разработаны с учетом Постановления губернатора Владимирской области «Об утверждении нормативов пользования объектами животного мира, отнесенными к объектам охоты» от 25.03.02 № 139.

2.5.2. Перечень разрешенных для размещения объектов охотничьей инфраструктуры

Перечень разрешенных для размещения объектов охотничьей инфраструктуры установлен Федеральным законом от 24.07.2009 № 209-ФЗ «Об охоте и о сохранении охотничьих ресурсов, и о внесении изменений в отдельные законодательные акты Российской Федерации», распоряжением Правительства Российской Федерации от 11.07.2017 № 1469-р «Об утверждении перечня объектов, относящихся к охотничьей инфраструктуре».

Параметры использования лесов для осуществления видов деятельности в сфере охотничьего хозяйства и перечень объектов охотничьей инфраструктуры приведены в таблице 15.

**Параметры использования лесов для осуществления видов деятельности
в сфере охотничьего хозяйства и перечень объектов охотничьей
инфраструктуры**

№ п/п	Виды мероприятий, объектов охотничьей инфраструктуры	Единицы измерения	Ежегодный допустимый объём
1	2	3	4
Биотехнические мероприятия			
1	Устройство подкормочных площадок	шт.	44
2	Устройство кормушек	шт.	40
3	Устройство солонцов	шт.	150
4	Подрубка осины, ивы	м ³	290
5	Устройство стрелково-наблюдательных вышек	шт.	-
6	Заготовка сена для подкормки	тонн	-
7	Устройство галечников для боровой дичи	шт.	7
8	Устройство порхалищ для боровой дичи	шт.	29
9	Устройство кормовых полей для кабана	га	-
10	Заготовка древесных веников	тыс. шт.	-
11	Создание биотехнических водоемов	шт.	-
12	Строительство и эксплуатация охотничьих баз	шт.	-
13	Устройство и содержание стрелковых линий	км	-
14	Устройство живоловушек для кабана	шт.	-
15	Содержание диких животных в полувольных условиях и искусственно созданной среде обитания	га	-
16	Строительство и содержание дороги для эксплуатации вольера	км	-
17	Установка аншлагов, ограничивающих и запрещающих охоту, указателей	шт.	-
18	Выкладка соли	тонн	-
19	Закупка и выкладка сочных кормов	тонн	-
Охотничья инфраструктура			
20	Вольер, ограждения для содержания и разведения охотничьих ресурсов в полувольных условиях и искусственно созданной среде обитания	га	-
20.1	Существующий	га	-
20.2	Проектируемый	га	-
21	Егерский кордон	шт.	-
21.1	Существующий	шт.	-
21.2	Проектируемый	шт.	-
22	Охотничья база	шт.	-
22.1	Существующая	шт.	-
22.2	Проектируемая	шт.	-

Лесные участки для осуществления видов деятельности в сфере охотничьего хозяйства предоставляются юридическим лицам и индивидуальным предпринимателям на основании охотхозяйственных соглашений, заключенных в соответствии с Федеральным законом от 24.07.2009 № 209-ФЗ «Об охоте и о сохранении охотничьих ресурсов, и о внесении изменений в отдельные

законодательные акты Российской Федерации», и договоров аренды лесных участков.

Пользователи лесных участков, предоставленных для осуществления видов деятельности в сфере охотничьего хозяйства могут:

- осуществлять использование лесных участков по видам деятельности в сфере охотничьего хозяйства в соответствии с действующим законодательством на условиях, предусмотренных договором аренды лесного участка и охотхозяйственным соглашением;

- получать в установленном порядке информацию о лесном участке, предоставленном для осуществления видов деятельности в сфере охотничьего хозяйства;

- создавать на полученных в установленном порядке лесных участках объекты охотничьей инфраструктуры в соответствии с Федеральным законом от 24.07.2009 № 209-ФЗ «Об охоте и о сохранении охотничьих ресурсов, и о внесении изменений в отдельные законодательные акты Российской Федерации», распоряжением Правительства Российской Федерации от 11.07.2017 № 1469-р «Об утверждении перечня объектов, относящихся к охотничьей инфраструктуре»;

- пользоваться иными правами, если их реализация не противоречит требованиям действующего законодательства и не нарушает условий договора аренды лесного участка и охотхозяйственного соглашения.

- использовать лесной участок по назначению в соответствии с действующим законодательством, лесохозяйственным регламентом, проектом освоения лесов и условиями договора аренды лесного участка;

- использовать лесной участок способами, предотвращающими возникновение эрозии почв, исключая отрицательное воздействие на состояние и воспроизводство лесов, а также на состояние других природных объектов;

- соблюдать правила пожарной безопасности в лесах, правила санитарной безопасности в лесах, правила лесовосстановления и правила ухода за лесами;

- не допускать нарушений прав других лиц, использующих леса;

- приводить лесной участок в прежнее состояние в случае сноса временных построек, сооружений и других объектов;

- содержать на полученных в установленном порядке лесных участках охотничью инфраструктуру, проводить мероприятия по сохранению охотничьих ресурсов и среды их обитания;

- выполнять другие обязанности, предусмотренные законодательством, договором аренды лесного участка и охотхозяйственным соглашением.

Сроки использования лесов для осуществления видов деятельности в сфере охотничьего хозяйства.

Конкретные сроки использования лесов устанавливаются в договоре аренды на срок, не превышающий срока действия, соответствующего охотхозяйственного соглашения.

2.6. Нормативы, параметры и сроки использования лесов для ведения сельского хозяйства

Использование лесов для ведения сельского хозяйства регламентируется ст. 38 Лесного кодекса Российской Федерации и приказом Минприроды России от 02.07.2020 № 408 «Об утверждении правил использования лесов для ведения сельского хозяйства и Перечня случаев использования лесов для ведения сельского хозяйства без предоставления лесного участка, с установлением и без установления сервитута, публичного сервитута». Этот вид использования лесов обусловлен целевым назначением земель, на которых они располагаются, и допускается только при условии совместимости его ведения с интересами лесного хозяйства.

Основными видами сельскохозяйственного пользования в лесах лесничества являются:

- использование имеющихся сельскохозяйственных угодий (сенокосов, пашен);
- пастьба скота на пастбищах.

На территории Владимирского лесничества существуют хорошие условия для организации пчеловодства. В особенности это связано со значительными площадями произрастания древесного медоноса – липы, как одного из наиболее перспективных медоносов. Также, в качестве кормовой базы для медоносных пчёл, используются лесные участки, на которых в составе древесного, кустарникового или травяно-кустарничкового яруса имеются медоносные растения.

Лесные участки для размещения ульев и пасек предоставляются, в первую очередь, на опушках леса, прогалинах и других, не покрытых лесной растительностью, землях.

По лесоводственным соображениям выпас скота в лесу не рекомендуется.

Для использования лесов гражданами в целях осуществления сельскохозяйственной деятельности (в том числе пчеловодства) для собственных нужд лесные участки предоставляются в безвозмездное срочное пользование или устанавливается сервитут в случаях, определенных Земельным кодексом Российской Федерации Гражданским кодексом Российской Федерации.

**Параметры разрешённого использования лесов для ведения
сельского хозяйства**

№№ п/п	Виды пользования	Единица измерения	Ежегодный допустимый объём
1	2	3	4
1.	Использование пашни	га	4
2.	Сенокосение	га/тонн	71/46,2
3.	Выпас сельскохозяйственных животных	га/голов	0/0
	а) в лесу	га/голов	0/0
	б) на выгонах, пастбищах	га/голов	0/0
4.	Пчеловодство		
	а) медоносы:		
	липа	га	129
	травы	га	543
	б) медопродуктивность		
	липа	кг/га	150
	травы	кг/га	20
в) возможное к содержанию количество пчелосемей	количество пчелосемей		320

Согласно п. 11 гл. II приказа Минприроды России от 02.07.2020 № 408 «Об утверждении правил использования лесов для ведения сельского хозяйства и Перечня случаев использования лесов для ведения сельского хозяйства без предоставления лесного участка, с установлением и без установления сервитута, публичного сервитута» граждане, юридические лица, использующие леса для ведения сельского хозяйства, имеют право:

- осуществлять использование лесов в соответствии с условиями договора аренды лесного участка (договора безвозмездного срочного пользования);
- создавать согласно части 1 статьи 13 Лесного кодекса Российской Федерации лесную инфраструктуру (лесные дороги, лесные склады и другую);
- размещать согласно части 2 статьи 38 Лесного кодекса Российской Федерации на предоставленных лесных участках ульи и пасеки, возводить изгороди, навесы и другие временные постройки;
- иметь другие права, если их реализация не противоречит требованиям законодательства Российской Федерации.

Согласно п. 12 гл. II приказа Минприроды России от 02.07.2020 № 408 «Об утверждении правил использования лесов для ведения сельского хозяйства и Перечня случаев использования лесов для ведения сельского хозяйства без предоставления лесного участка, с установлением и без установления сервитута, публичного сервитута» граждане, юридические лица, использующие леса для ведения сельского хозяйства, обязаны:

- составлять проект освоения лесов в соответствии с частью 1 статьи 88 Лесного кодекса Российской Федерации;
- осуществлять санитарно-оздоровительные мероприятия (вырубку погибших и поврежденных лесных насаждений, уборку неликвидной древесины, очистку от загрязнения и иного негативного воздействия);
- соблюдать условия договора аренды лесного участка (договора безвозмездного срочного пользования);
- соблюдать требования пункта 13 Правил пожарной безопасности в лесах, утвержденных постановлением Правительства Российской Федерации от 07.10.2020 № 1614;
- в соответствии с частью 2 статьи 26 Лесного кодекса Российской Федерации подавать ежегодно лесную декларацию;
- в соответствии с частью 1 статьи 49 Лесного кодекса Российской Федерации представлять отчет об использовании лесов;
- в соответствии с частью 1 статьи 60 Лесного кодекса Российской Федерации представлять отчет об охране и о защите лесов;
- в соответствии с частью 4 статьи 91 Лесного кодекса Российской Федерации предоставлять в государственный лесной реестр в установленном порядке документированную информацию, предусмотренную частью 2 статьи 91 Лесного кодекса Российской Федерации;
- выполнять другие обязанности, предусмотренные лесным законодательством Российской Федерации.

Сроки использования лесов для ведения сельского хозяйства.

Конкретные сроки использования лесов устанавливаются в договоре аренды сроком от 10 до 49 лет (в соответствии с ч.3 ст. 72 Лесного кодекса Российской Федерации).

2.7. Нормативы, параметры и сроки использования лесов для осуществления научно-исследовательской, образовательной деятельности

Леса лесничества могут использоваться для осуществления научно-исследовательской деятельности, образовательной деятельности научными организациями, образовательными организациями.

Использование лесов для осуществления научно-исследовательской деятельности, образовательной деятельности регламентируется ст. 40 Лесного кодекса Российской Федерации и правилами использования лесов для осуществления научно-исследовательской деятельности, образовательной деятельности установленных приказом Минприроды от 27.07.2020 № 487 «Об утверждении Правил использования лесов для осуществления научно-исследовательской деятельности, образовательной деятельности».

Для осуществления научно-исследовательской, образовательной деятельности лесные участки предоставляются государственным учреждениям, муниципальным учреждениям в постоянное (бессрочное) пользование, другим научным организациям, образовательным организациям – в аренду.

Использование лесов для осуществления научно-исследовательской деятельности включает в себя осуществление экспериментальной или теоретической деятельности, направленной на получение новых знаний об экологической системе леса, проведение прикладных научных исследований, направленных преимущественно на применение этих знаний для достижения практических целей и решения конкретных задач в области использования, охраны, защиты и воспроизводства лесов.

К использованию лесов для осуществления образовательной деятельности относится создание и использование на лесных участках объектов учебно-практической базы (полигонов, опытных площадок для изучения природы леса, обучения методам таксации леса, проведения рубок лесных насаждений, работ по лесовосстановлению, охране, защите, воспроизводству лесов и других мероприятий) в области изучения, использования, охраны, защиты, воспроизводства лесов, иных компонентов природы, объектов необходимой лесной инфраструктуры для закрепления на практике у обучающихся специальных знаний и навыков.

При использовании лесов для научно-исследовательской и образовательной деятельности допускается:

- установка специальных знаков, информационных и иных указателей, отграничивающих территорию, на которой осуществляются образовательная деятельность, научно-исследовательские работы;
- рубка лесных насаждений в научных и образовательных целях;
- создание лесной инфраструктуры;
- осуществление экспериментальной деятельности по охране, защите, воспроизводству и использованию лесов в целях разработки, опытно-производственной проверки и внедрения результатов научно-исследовательских и опытно-конструкторских работ;
- испытание химических, биологических и иных средств, для изучения их влияния на экологическую систему леса;
- создание и использование объектов учебно-практической базы;
- иные виды работ, предусмотренные проектом освоения лесов.

При осуществлении использования лесов для научно-исследовательской, образовательной деятельности исключаются случаи:

- повреждения лесных насаждений, растительного покрова и почв за пределами предоставленного лесного участка;
- захламления предоставленного лесного участка и территории за его пределами строительным и бытовым мусором, отходами древесины, и иными видами отходов;
- загрязнения площади предоставленного лесного участка и территории за его пределами химическими и радиоактивными веществами;
- проезда транспортных средств и иных механизмов по произвольным маршрутам вне дорог за пределами предоставленного лесного участка.

Лица, использующие леса для научно-исследовательской, образовательной деятельности, обеспечивают:

- регулярное проведение очистки предоставленного лесного участка,

примыкающих опушек леса, искусственных и естественных водотоков от захламления строительными, лесосечными, бытовыми и иными отходами, токсичными веществами;

- восстановление нарушенных в процессе деятельности дорог, осушительных канав, дренажных систем, шлюзов, мостов, других гидротехнических сооружений, квартальных столбов, квартальных просек;

- принятие необходимых мер по предотвращению аварийных ситуаций и лесных пожаров, а также по ликвидации их последствий, возникших по вине указанных лиц.

Земли, нарушенные или загрязненные при использовании лесов для научно-исследовательской и образовательной деятельности, подлежат рекультивации в срок не более 1 года после завершения соответствующего этапа работ.

На участке с нарушенным почвенным покровом при угрозе развития эрозии почвы должна проводиться рекультивация земель с посевом трав и (или) посадкой деревьев и кустарников на склонах.

Виды научно-исследовательской и образовательной деятельности, ее параметры и объемы определяются договором на право использования соответствующего лесного участка и проектом освоения лесов.

Лесной участок для научно-исследовательской деятельности, образовательной деятельности может предоставляться на всей территории лесничества.

Согласно п. 7 гл. II приказа Минприроды от 27.07.2020 № 487 «Об утверждении Правил использования лесов для осуществления научно-исследовательской деятельности, образовательной деятельности», государственные учреждения, муниципальные учреждения, другие научные организации, образовательные организации, использующие леса для научно-исследовательской деятельности, образовательной деятельности, имеют право:

- осуществлять использование лесов в соответствии с условиями договора аренды лесного участка;

- устанавливать специальные знаки, информационные и иные указатели, отграничивающие территорию, на которой осуществляется образовательная деятельность, научно-исследовательская деятельность;

- осуществлять рубку лесных насаждений в научных и образовательных целях;

- создавать согласно части 1 статьи 13 Лесного кодекса Российской Федерации лесную инфраструктуру (лесные дороги, лесные склады и другую);

- осуществлять экспериментальную деятельность по использованию, охране, защите, воспроизводству лесов в целях разработки, опытно-производственной проверки и внедрения результатов научно-исследовательских, опытно-конструкторских работ;

- проводить испытания химических, биологических и иных средств для изучения их влияния на экологическую систему леса;

- создавать и использовать объекты научной и учебно-практической базы; - - иметь другие права, если их реализация не противоречит требованиям законодательства Российской Федерации.

Согласно п. 8 гл. II приказа Минприроды от 27.07.2020 № 487 «Об утвер-

ждении Правил использования лесов для осуществления научно-исследовательской деятельности, образовательной деятельности», государственные учреждения, муниципальные учреждения, другие научные организации, образовательные организации, использующие леса для научно-исследовательской и образовательной деятельности, обязаны:

- составлять проект освоения лесов в соответствии с частью 1 статьи 88 Лесного кодекса Российской Федерации;

- осуществлять использование лесов и выполнение мероприятий по охране, защите, воспроизводству лесов в соответствии с проектом освоения лесов; соблюдать условия договора аренды лесного участка;

- осуществлять использование лесов способами и технологиями, предотвращающими возникновение эрозии почв, исключаящими или ограничивающими негативное воздействие на последующее воспроизводство лесов, а также на состояние водных и других природных объектов;

- соблюдать правила пожарной безопасности в лесах и правила санитарной безопасности в лесах;

- в соответствии с частью 2 статьи 26 Лесного кодекса Российской Федерации подавать ежегодно лесную декларацию;

- в соответствии с частью 1 статьи 49 Лесного кодекса Российской Федерации представлять отчет об использовании лесов;

- в соответствии с частью 1 статьи 60 Лесного кодекса Российской Федерации представлять отчет об охране и о защите лесов;

- в соответствии с частью 4 статьи 91 Лесного кодекса Российской Федерации представлять в государственный лесной реестр в установленном порядке документированную информацию, предусмотренную частью 2 статьи 91 Лесного кодекса Российской Федерации.

Сроки использования лесов для осуществления научно-исследовательской, образовательной деятельности.

Для осуществления научно-исследовательской деятельности, образовательной деятельности лесные участки предоставляются государственным учреждениям, муниципальным учреждениям в постоянное (бессрочное) пользование, другим научным организациям, образовательным организациям - в аренду сроком от 10 до 49 лет в соответствии с ч.3 ст. 72 Лесного кодекса Российской Федерации).

2.8. Нормативы, параметры и сроки использования лесов для осуществления рекреационной деятельности

Правила использования лесов для осуществления рекреационной деятельности определяются статьей 41 Лесного кодекса Российской Федерации и приказом Минприроды от 09.11.2020 № 908 «Об утверждении правил использования лесов для осуществления рекреационной деятельности».

Виды рекреационной деятельности, ее параметры и объемы определяются договором на право использования соответствующего лесного участка и проектом

освоения лесов.

Согласно п. 7 гл. II приказа Минприроды от 09.11.2020 № 908 «Об утверждении Правил использования лесов для осуществления рекреационной деятельности», лица, использующие леса для осуществления рекреационной деятельности, имеют право:

- осуществлять использование лесов в соответствии с документами о предоставлении лесного участка, в том числе договором аренды лесного участка, решением о предоставлении лесного участка в постоянное (бессрочное) пользование;
- создавать согласно части 1 статьи 13 Лесного кодекса Российской Федерации лесную инфраструктуру (лесные дороги, лесные склады и другое);
- возводить согласно части 2 статьи 41 и части 7 статьи 21 Лесного кодекса Российской Федерации временные постройки на лесных участках и осуществлять их благоустройство;
- возводить физкультурно-оздоровительные, спортивные и спортивно-технические сооружения на соответствующих лесных участках, если в плане освоения лесов на территории субъекта Российской Федерации (лесном плане субъекта Российской Федерации) определены зоны планируемого освоения лесов, в границах которых предусматриваются строительство, реконструкция и эксплуатация объектов для осуществления рекреационной деятельности;
- пользоваться другими правами, если их реализация не противоречит требованиям законодательства Российской Федерации.

Согласно п. 8 гл. II приказа Минприроды от 09.11.2020 № 908 «Об утверждении Правил использования лесов для осуществления рекреационной деятельности», лица, использующие леса для осуществления рекреационной деятельности, обязаны:

- составлять проекты освоения лесов в соответствии с частью 1 статьи 88 Лесного кодекса Российской Федерации;
- осуществлять использование лесов в соответствии с проектами освоения лесов;
- соблюдать условия договора аренды лесного участка и решения о предоставлении лесного участка в постоянное (бессрочное) пользование;
- осуществлять использование лесов способами и технологиями, предотвращающими возникновение эрозии почв, исключаящими или ограничивающими негативное воздействие на последующее воспроизводство лесов, а также на состояние водных и других природных объектов;
- в соответствии с частью 6 статьи 21 Лесного кодекса Российской Федерации рекультивировать земли, которые использовались для строительства, реконструкции и (или) эксплуатации объектов, не связанных с созданием лесной инфраструктуры;
- соблюдать правила пожарной безопасности в лесах и правила санитарной безопасности в лесах;
- в соответствии с частью 2 статьи 26 Лесного кодекса Российской Федерации подавать ежегодно лесную декларацию;
- в соответствии с частью 1 статьи 49 Лесного кодекса Российской Федерации представлять отчет об использовании лесов;
- в соответствии с частью 1 статьи 60 Лесного кодекса Российской Федерации

представлять отчет об охране и защите лесов;

- в соответствии с частью 4 статьи 91 Лесного кодекса Российской Федерации предоставлять в государственный лесной реестр в установленном порядке документированную информацию, предусмотренную частью 2 статьи 91 Лесного кодекса Российской Федерации;

- выполнять другие обязанности, предусмотренные законодательством Российской Федерации.

В целях организации отдыха, физкультурно-оздоровительной и спортивной деятельности, на лесных участках могут организовываться туристические станции, туристические тропы и трассы, проведение культурно-массовых мероприятий, пешеходные, велосипедные и лыжные прогулки, конные прогулки (верхом и/или на повозках), занятия изобразительным искусством, познавательные и экологические экскурсии, спортивные соревнования по отдельным видам спорта, специфика которых соответствует проведению соревнований в лесу, физкультурно-спортивные фестивали и тренировочные сборы, а также другие виды рекреационной деятельности.

При определении размеров лесных участков, выделяемых для осуществления рекреационной деятельности, необходимо руководствоваться оптимальной рекреационной нагрузкой на лесные экосистемы при соблюдении условий нанесения ущерба лесным насаждениям и окружающей среде.

Леса для осуществления рекреационной деятельности используются способами, не наносящими вреда окружающей среде и здоровью человека.

При осуществлении рекреационной деятельности в лесах допускается возведение временных построек на лесных участках:

- а) в лесопарковых зонах:
 - площадка для игр (детская), отдыха, занятий спортом, установки мусоросборников,
 - форма малая архитектурная (некапитальное нестационарное сооружение, включая беседки, ротонды, веранды, дровницы, навесы, объекты мелкорозничной торговли, попутного бытового обслуживания и питания, останочные павильоны);
- б) в зеленых зонах (помимо объектов, указанных в пункте «а») постройка временная, используемая в рекреационных целях;
- б¹) в защитных лесах, относящихся к категориям лесов, выполняющих функции защиты природных и иных объектов, за исключением лесопарковых зон, зеленых зон, в ценных лесах, в лесах, расположенных в водоохранных зонах (помимо объектов, указанных в пунктах «а» и «б»):
 - комплекс открытых плоскостных спортивных сооружений; комплекс физкультурных сооружений;
- в) в эксплуатационных и резервных лесах, за исключением особо защитных участков лесов (помимо объектов, указанных в пунктах «а», «б» и «б¹»):
 - бассейн, крытый для плавания,
 - бассейн открытый искусственный,
 - зал спортивный,

- каток с искусственным льдом крытый,
- каток с искусственным льдом открытый,
- кемпинг,
- комплекс физкультурно-оздоровительный,
- корт теннисный,
- котельная,
- манеж легкоатлетический,
- пирс,
- площадка спортивная,
- подстанция трансформаторная всех классов напряжения,
- тир,
- трибуна стадиона с подтрибунными помещениями,
- трибуна стадиона,
- эллинг для хранения катеров и лодок.

При осуществлении рекреационной деятельности в лесах допускается осуществление благоустройства лесных участков:

- размещение дорожно-тропиночной сети,
- информационных стендов и аншлагов по природоохранной тематике,
- скамей,
- навесов от дождя,
- указателей направления движения,
- контейнеров для сбора и хранения мусора,
- и другие.

Если в плане освоения лесов на территории субъекта Российской Федерации (лесном плане субъекта Российской Федерации) определены зоны планируемого освоения лесов, в границах которых предусматриваются строительство, реконструкция и эксплуатация объектов для осуществления рекреационной деятельности, на соответствующих лесных участках допускается возведение физкультурно-оздоровительных, спортивных и спортивно-технических сооружений.

В целях проведения благоустройства предоставленных лесных участков лица, использующие леса для осуществления рекреационной деятельности, осуществляют уход за лесами на основании проекта освоения лесов.

Размещение временных построек, физкультурно-оздоровительных, спортивных и спортивно-технических сооружений допускается, прежде всего, на участках, не занятых деревьями и кустарниками, а при их отсутствии – на участках, занятых наименее ценными лесными насаждениями, в местах, определенных в проекте освоения лесов.

В целях строительства объектов для осуществления рекреационной деятельности в лесах допускается проведение рубок лесных насаждений на основании проекта освоения лесов.

При осуществлении рекреационной деятельности в лесах не допускается повреждение лесных насаждений, растительного покрова и почв за пределами предоставленного лесного участка, захламливание площади предоставленного лесного участка и прилегающих территорий за пределами предоставленного

лесного участка бытовым мусором, иными видами отходов, проезд транспортных средств и иных механизмов по произвольным, не установленным маршрутам.

2.8.1. Нормативы использования лесов для осуществления рекреационной деятельности

Для получения оценки состояния лесных насаждений используется методика ландшафтной таксации, которая позволяет сделать вывод о соответствии этих лесов своему назначению, т.е. в максимальной ли степени обеспечивается проявление санитарно – гигиенических, природоформирующих и природоохранных свойств.

Задача ландшафтной таксации – дать достаточно полную, объективную и качественную характеристику лесных насаждений с определением жизнеустойчивости древостоев.

Ландшафтная характеристика насаждений – это метод комплексной инвентаризации земель лесного фонда при рассмотрении насаждений как географического ландшафта с выделением и описанием всех его компонентов, находящихся в определённой системе взаимодействия, а также с оценкой для рекреационного использования.

Лесные массивы смешанного многопородного состава и полнотой, определяющей ландшафтно-конструктивные типы насаждений, чередование открытых и закрытых пространств являются основным ландшафтно-образующим фактором территории.

По пейзажной выразительности наибольшую ценность в условиях волнистого рельефа представляют смешанные насаждения с преобладанием ели, сосны, березы, дуба.

Ценными в эстетическом качестве являются чистые приспевающие и спелые сосняки, а также ельники и березняки в складках волнистого рельефа.

При обследовании лесных участков для предоставления их в рекреационных целях производится ландшафтно-рекреационная характеристика участка. Она предусматривает определение существующего типа ландшафта, эстетической и санитарно-гигиенической оценки, степени устойчивости, проходимости, просматриваемости участка, стадии рекреационной дигрессии.

Ниже приведены шкалы оценки лесных участков, которые необходимо использовать при подготовке лесных участков к передаче в аренду для осуществления рекреационной деятельности.

Ландшафтно-конструктивные типы насаждений

Основным ландшафтообразующим фактором территории являются лесные массивы с их многообразным породным составом, чередованием открытых и закрытых пространств и полнотой насаждений, определяющей их ландшафтно-конструктивные типы.

Шкала оценки пространственной структуры лесных ландшафтов

Группы ландшафтов		Типы ландшафтов		
наименование	индекс	характеристика	общая сомкнутость полого леса	индекс
1	2	3	4	5
Закрытые	1	Древостои горизонтальной сомкнутости	0,6-1,0	1а
		древостои вертикальной сомкнутости с учетом яруса подроста и подлеска высотой более 1,5м	0,6-1,0	1б
Полуоткрытые	2	Изреженные древостои с равномерным размещением деревьев, редким подростом и подлеском высотой более 1,5м или без них	0,3-0,5	2а
Полуоткрытые	2	Изреженные древостои с неравномерным размещением деревьев, редким подростом и подлеском высотой более 1,5м или без них	0,3-0,5 (в группах 0,6-0,7)	2б
		Молодняки высотой более 1,5м	0,4-0,5	2в
Открытые	3	Участки с единичными деревьями с наличием редкого возобновления кустарников, независимо от их высоты	-	3а
		Участки с наличием возобновления леса или кустарников высотой до 1.5м (вне зависимости от густоты)	-	3б
		Участки без древесно-кустарниковой растительности	-	3в

Эстетическая оценка

Оценка эстетического качества насаждений лесничества и открытых пространств проводилась в натуре для каждого выдела по силе его эмоционального воздействия на посетителя, по просматриваемости, цветовому эффекту и форме размещения растительности.

а) Насаждений

Оценка 1 (высокая) – хвойные и лиственные насаждения 1-2 классов бонитета с длинными и широкими кронами деревьев, хорошей проходимостью по участку, со здоровым, красивым подлеском и подростом средней густоты, отсутствием на участке захламленности и мертвого леса;

Оценка 2 (средняя) – насаждения среднего класса бонитета (3) с участием ольхи и осины до 5 единиц состава при средней ширине и длине крон, густом или угнетенном подросте и подлеске с частичной захламленности (до 5 м³ на 1 га);

Оценка 3 (низкая) – насаждения с преобладанием ольхи и осины, а также хвойные низших классов бонитета (4-5), с плохо развитыми кронами, с частичной захламленностью (до 5 м³ на 1 га и выше).

б) Открытые пространства

Оценка 1 (высокая) – площадь до 1,0 га (прогалины, поляны), хорошо дренированные свежие сухие почвы; участки площадью от 1 до 3 га со сложными, извилистыми границами, хорошо выраженным рельефом, декоративными опушками, имеются единичные декоративные деревья или сформировавшиеся древесно-кустарниковые группы; небольшие красочные водоемы с ясно выраженными берегами, обрамленными декоративной растительностью;

Оценка 2 (средняя) – открытые пространства больших размеров с конфигурацией границ простой формы; водные пространства, обрамленные мало декоративной растительностью; участки без древесной растительности, заросшие кустарниками;

Оценка 3 (низкая) – необлесившиеся вырубki, пашни, линии электропередачи, хозяйственные дворы, болота и другие открытые площади, и водоемы с низкой декоративностью.

Санитарно – гигиеническая оценка

Оценка санитарно-гигиенического качества территории проведения применительно к пригодности под отдых.

Шкала санитарно – гигиенической оценки участка (выдела)

Характеристика участка	Балл
1	2
Участок в хорошем санитарном состоянии, воздух чистый, хорошая вентиляция, отсутствие шума, паразитов, густых зарослей. Имеют место ароматические запахи, лесные звуки, сочные краски	1 (оценка высокая)
Участок в сравнительно хорошем санитарном состоянии, незначительно захламлен и замусорен. Имеются отдельно сухостойные деревья, воздух несколько загрязнен, шум периодический или отсутствует.	2 (оценка средняя)
Участок в плохом санитарном состоянии, захламлен мертвой древесиной, замусорен. Имеются места свалок мусора, наличие карьеров и ям, сильно загрязненный воздух (в т. ч. неприятные запахи). Место ветреное, сильно затененное, высокий уровень шума, наличие паразитов, избыточного увлажнения, густых зарослей.	3 (оценка низкая)

Биологическая устойчивость насаждений

Класс жизнеустойчивости насаждений определялся в результате тщательной оценки биологического и лесопатологического их состояния и устанавливался по следующим признакам: ослабление роста или усыхание отдельных деревьев, состояние подроста и подлеска, напочвенного покрова, степени уплотнения почвы.

Шкала оценки биологической устойчивости насаждений

Классы устойчивости	Размер и характеристика текущего отпада (усыхающие деревья и свежий сухостой)	Общий размер усыхания (деревья 2 и 3 группы + захламленность)	Наличие вредителей и болезней леса	Состояние лесной среды
1	2	3	4	5
1-устойчивые	До 2% происходит за счет деревьев с диаметром на высоте 1,3 м менее среднего	До 5%	Отсутствует или единичные повреждения	Не нарушены

продолжение таблицы 16.3

Классы устойчивости	Размер и характеристика текущего отпада (усыхающие деревья и свежий сухостой)	Общий размер усыхания (деревья 2 и 3 группы + захламленность)	Наличие вредителей и болезней леса	Состояние лесной среды
1	2	3	4	5
2-устойчивость нарушена	Отпад в 2 и более раза превышает размер естественного отпада; происходит за счет деревьев с диаметром на высоте 1,3 м близким к среднему	6 - 40%	Часто имеются, могут иметь массовое распространение и высокую численность	Как правило нарушены, полнота неравномерная или низкая
3-устойчивость утрачена	То же	40% и более (для осинников – 50% и более, полнота менее 0,7)	То же	То же

Примечание: древостои со 2 классом биологической устойчивости являются фондом выборочных санитарных рубок, с 3-м – сплошных (при отсутствии других хозраспоряжений). Насаждения 2-3 классов биологической устойчивости составляют площадь насаждений с неудовлетворительным санитарным состоянием.

Оценка рекреационной дигрессии лесной среды

Таблица 16.4

Шкала оценки рекреационной дигрессии лесной среды

Характеристика лесной среды	Стадии рекреационной дигрессии
1	2
<p>Признаков нарушения лесной среды нет, рост и развитие деревьев и кустарников нормальные, механические повреждения отсутствуют, подрост (разновозрастный) и подлесок жизнеспособные. Моховой и травяной покров из видов, характерных для данного типа леса; подстилка (пружинящая) не нарушена. Регулирование рекреации не требуется.</p>	1
<p>Незначительное изменение лесной среды и ухудшение роста и развития деревьев и кустарников, единичные механические повреждения; подрост (разновозрастный) и подлесок жизнеспособные, средней густоты, имеют до 20% поврежденных и усохших экземпляров. Проективное покрытие мхов – 20%, травяного покрова – до 50% (из них 1/10 – луговая растительность); нарушение подстилки незначительное, почвы и подстилка слегка уплотнены; отдельные корни деревьев обнажены, вытоптано до минеральной части почвы около 5% площади. Требуется регулирование рекреационной деятельности.</p>	2
<p>Значительное изменение лесной среды, рост и развитие деревьев ослаблены, до 10% стволов с механическими повреждениями; подрост (одновозрастной) и подлесок угнетены, средней густоты или редкие, 21-50% поврежденных и усохших экземпляров. Мхи у стволов деревьев, их проективное покрытие 5-10%, травяного покрова – 60-70% (из них 2/10 луговой растительности, появляются сорняки). Подстилка и почвы значительно уплотнены, довольно много обнаженных корней деревьев, вытоптано до минеральной части почвы 6-40% площади. Требуется активное регулирование рекреационной деятельности.</p>	3
<p>Сильно нарушена лесная среда, древостой куртинно-лугового типа, деревья значительно угнетены, 11-20% стволов с механическими повреждениями; подрост и подлесок нежизнеспособные (преимущественно в куртинах), редкие или отсутствуют, поврежденных или усохших экземпляров более 50%. Мхи отсутствуют, проективное покрытие травяного покрова 5-40% (в том числе до ½ занимают луговая растительность и сорняки). Много обнаженных корней деревьев, подстилка на открытых местах отсутствует, вытоптано до минеральной части почвы 41-60% площади. Необходимо строгое ограничение рекреационной деятельности</p>	4
<p>Лесная среда деградирована; древостой разрежен, куртинно-лугового типа, деревья сильно ослаблены или усыхают, более 20% с механическими повреждениями; подрост, подлесок, мхи, подстилка отсутствуют, проективное покрытие травяного покрова до 10% (в том числе до ¾ занимают луговая растительность и сорняки), корни большинства деревьев обнажены и повреждены. Вытоптано до минеральной части почвы более 60% площади участка. Рекреация не допускается.</p>	5

2.8.2. Перечень кварталов и (или) частей кварталов зоны рекреационной деятельности, в том числе перечень кварталов и (или) их частей, в которых допускается возведение физкультурно-оздоровительных, спортивных и спортивно-технических сооружений

Статья 11 Лесного кодекса Российской Федерации гарантирует право граждан свободно и бесплатно пребывать в лесах. Правила использования лесов для осуществления рекреационной деятельности установлены приказом Минприроды от 09.11.2020 № 908 «Об утверждении правил использования лесов для осуществления рекреационной деятельности».

К лесам, в которых разрешено осуществление рекреационной деятельности отнесено 63554,9 га.

Перечень кварталов и их частей кварталов зоны рекреационной деятельности, в том числе перечень кварталов и их частей, в которых допускается возведение физкультурнооздоровительных, спортивных и спортивно-технических сооружений приведен в таблице 16.5.

Таблица 16.5

Перечень кварталов зоны рекреационной деятельности

№ п/п	Наименование участковых лесничеств	Наименование урочища	Номера кварталов	Общая площадь, га
1	2	3	4	5
1	Бараковское		1-93	9973
2	Владимирское		2-46,48-52,54-93; части кварталов: 47,53	5137,3
3	Головинское		1-50	4736
4	Пригородное		1-8,10-27, 29-53,55-57, 59-72,74-78; части кварталов: 9,28,54,58,73	7911,1
5	Радужное		1-88	9699
6	Лавровское	Чамерево	1,3-21,23-33; часть квартала 22	3715
		Лаврово	2-27	2895
		Победа	1-37	4166
		Пионер	1-41	4430
Итого по участковому лесничеству				15206
7	Улыбышевское	Головино	1-46	4407
		Ильино	1-30	3462
		Судогодское ОПХ	1-13	1781
7	Улыбышевское	Улыбышево	1,3,6-13; части кварталов: 2,4,5	885,5
Итого по участковому лесничеству				10535,5
Всего по лесничеству				63197,9

2.8.3. Функциональное зонирование территории зоны рекреационной деятельности

Основную рекреационную нагрузку, как правило, несут леса, расположенные в лесопарковых зонах и зеленых зонах. Вся площадь лесов рекреационного назначения Владимирского лесничества по структуре (группам) ландшафтов представлены следующим образом:

- | | |
|---|-------|
| 1. Закрытые: древостой с полнотой 0,6 – 1,0 | 89,8% |
| 2. Полуоткрытые: древостой с полнотой 0,3-0,5 | 4,1% |
| 3. Открытые: древостой с полнотой до 0,3 и редины | 6,1% |

Лесоустройство, на основании которого разработан регламент, Лесной план и документы территориального планирования Владимирской области леса не содержат сведения о функциональном зонировании лесов Владимирского лесничества. Также не проводилась лесоустройством ландшафтная таксация лесов рекреационного назначения.

2.8.4. Перечень временных построек на лесных участках и нормативы их благоустройства

Лица, использующие леса для осуществления рекреационной деятельности, имеют право, согласно части 2 статьи 41 и части 7 статьи 21 Лесного кодекса Российской Федерации, возводить на лесных участках временные постройки и осуществлять их благоустройство.

Перечень временных построек и объектов благоустройства определяется п.6 Распоряжения Правительства Российской Федерации от 27.05.2013 № 849-р.

Под временными постройками понимают объекты, которые возводятся на период осуществления определенной деятельности и подлежат демонтажу после того, как отпадет необходимость в их использовании. Это объекты, сооруженные без капитальных конструкций (монолитных фундаментов, кирпичных стен, подвалов, смотровых ям и т.п.), конструкция которых является сборно-разборной или возможна их перестановка и перемещение на земельном участке с помощью техники без ущерба объекту.

К временным постройкам на лесных участках относятся общественные постройки со сроком службы, не превышающим срок договора аренды лесного участка (павильоны, ларьки, облегченные здания, здания деревянные каркасные, щитовые, бревенчатые или брусчатые), хозяйственные постройки для хранения инвентаря, складские помещения и др. Перечень временных построек приведен в разделе 2.8.

Главной задачей при планировании территории для отдыха является сохранение лесного участка в продуктивном состоянии, при котором природные ресурсы не утрачивают своей способности к самовоспроизводству.

Основной причиной лесонарушений при рекреационном использовании лесных участков является неорганизованный отдых, засорение лесной среды.

В целях создания благоприятных условий для организации отдыха и прогулок, занятий физкультурой и спортом, а также для предотвращения

возможных нарушений природной среды в результате чрезмерной рекреационной нагрузки отдельных участков проводится благоустройство лесов.

Благоустройство мест массового и кратковременного отдыха, прогулочных магистралей способствует стабилизации мест отдыха и основных направлений посетителей, что обеспечивает надежную охрану природных комплексов и повышает устойчивость насаждений к влиянию антропогенных факторов.

В общем комплексе мероприятий по благоустройству лесов строительству лесных дорог уделяется особое внимание. По ним идет распределение отдыхающих в лесных массивах. Если дорог недостаточно, то леса начинают осваиваться стихийно, отдыхающие сами прокладывают многочисленные тропинки, дорожки, что приводит к уничтожению лесной подстилки, постепенно гибнет подрост, исчезают лесные звери и птицы, нарушается лесная среда. Чем гуще дорожная сеть, тем равномернее нагрузка на лесные участки.

Для нормальной организации отдыха в рекреационных лесах считается необходимым под дорожно-тропиночной сетью иметь 3-5% территории.

Необходимо своевременно производить ремонт дорог.

В первую очередь осваиваются под рекреационные цели леса, примыкающие к дорогам.

При уходе за придорожным лесом его очищают от захламленности, разреживают, у деревьев обрубают нижние сучья. Все это не только облагораживает лес, но и повышает его пожарную устойчивость.

Создание благоприятных условий для массового отдыха населения путём установки малых форм архитектуры и устройства мест отдыха позволит уменьшить негативные рекреационные воздействия на экологические условия лесных экосистем.

К малым архитектурным формам относятся беседки, веранды, дровницы, навесы, фонари, оборудование для детских площадок, деревянные мостики и настилы, скамьи, вазоны, ограды, заборы, урны и др. Практически все малые архитектурные формы имеют функциональное назначение, а также играют важную роль в декоративном оформлении лесных участков.

Все элементы благоустройства и оборудования на лесном участке по используемым для их создания материалам и внешнему виду должны быть несложными, близкими к встречающимся в природе, должны хорошо вписываться в естественный ландшафт и не оказывать отрицательного влияния на сохранность, рост, развитие растительности и экологическое состояние лесной среды.

С целью улучшения состояния деградированных насаждений лесов предусматривается осуществление следующих мероприятий:

- осуществлять систематический контроль за соблюдением допустимых рекреационных нагрузок;
- предусмотреть возможность перемены территориального размещения спортивных площадок и мест массового отдыха через 5-7 лет для восстановления нормальной лесной среды и почвенного покрова на участках, где они ранее располагались (создавать места-дубли);
- подсев устойчивых к вытаптыванию трав;

- посадка под полог насаждений с полнотой 0,6-0,4 почвоулучшающих деревьев и кустарников; -
- засыпка обнаженных корней в насаждениях III-IV стадий деградации; -
- рыхление почвы площадками с внесением удобрений в насаждениях III-IV стадий деградации с уплотненной почвой;
- посев почвоулучшающих трав; - мульчирование почвы в насаждениях III-IV стадий деградации (торф, опилки и др.);
- огораживание ценных старовозрастных деревьев (кустарниками); -
- ограничение посещаемости ослабленных насаждений (обсадка кустарниками, шлагбаумы).

2.8.5. Параметры и сроки использования лесов для осуществления рекреационной деятельности

В целях исключения негативного влияния рекреационных нагрузок на лесные массивы (притока туристов, дачников и других отдыхающих в летний период) при лесоустройстве запроектированы мероприятия, в том числе и по благоустройству, практическое выполнение которых, направлены на сохранение и повышение эстетических, санитарно-гигиенических и оздоровительных свойств насаждений, а также на сохранение экологического равновесия в лесной среде и формирование лесных ландшафтов.

Таблица 17

Нормативы использования лесов для осуществления рекреационной нагрузки

Порода	Средняя нагрузка на 1 га при протяженности дорожной сети на 1000 га лесного фонда более 25 км.
1	2
Сосна	2,2
Ель	1,3
Дуб	2,4
Береза	2,7
Осина	2,5

Таблица 18

**Допустимые рекреационные нагрузки и рекреационная емкость зеленых зон
Владимирского лесничества**

Группы типов лесов	Допустимые рекреационные нагрузки, чел/га		Предельная рекреационная емкость, чел.	
	в естественных условиях	при проведении системы мероприятий	в естественных условиях	при проведении системы мероприятий
1	2	3	4	5
Сосняки сложные	3	12	12	48
Сосняки черничники	2	8	6796	27184
Ельники сложные	2	8	0	0
Ельники черничники	1	4	528	2112
Березняки, осинники сложные	4	16	8	32
Березняки, осинники черничные	3	12	4092	16368

При проведении работ по рекреационному использованию лесов следует руководствоваться «Рекомендациями по ведению лесного хозяйства в лесопарковых частях зеленых зон вокруг городов и других населенных пунктов европейской части РСФСР», утвержденными Минлесхозом РСФСР 30.05.1988, а также Законом РСФСР «Об охране окружающей природной среды», принятым Верховным Советом Российской Федерации 19.12. 1991 № 2060-1 и Федеральным законом от 10.01.2002 № 7-ФЗ «Об охране окружающей среды» и Правилами использования лесов для осуществления рекреационной деятельности, установленными приказом Минприроды от 09.11.2020 № 908 «Об утверждении правил использования лесов для осуществления рекреационной деятельности».

Сроки использования лесов для осуществления рекреационной деятельности.

Конкретные сроки использования лесов устанавливаются в договоре аренды сроком от 10 до 49 лет (в соответствии с ч.3 ст. 72 Лесного кодекса Российской Федерации).

2.9. Нормативы, параметры и сроки использования лесов для создания лесных плантаций и их эксплуатации

Создание лесных плантаций и их эксплуатация представляют собой предпринимательскую деятельность, связанную с выращиванием лесных насаждений определенных пород (целевых пород).

К лесным насаждениям определенных пород (целевых пород) относятся лесные насаждения искусственного происхождения, за счет которых обеспечивается получение древесины с заданными характеристиками.

Выращивание лесных плантаций и их эксплуатация регламентируются ст. 42 Лесного кодекса Российской Федерации.

Согласно Лесному кодексу Российской Федерации (ст. 113), создание лесных плантаций запрещается в лесах, расположенных в водоохранных зонах.

На лесных плантациях проведение рубок лесных насаждений и осуществление подсочки лесных насаждений допускается без ограничений.

Сроки использования лесов для создания лесных плантаций и их эксплуатации.

Конкретные сроки использования лесов устанавливаются в договоре аренды сроком от 10 до 49 лет (в соответствии с ч.3 ст. 72 Лесного кодекса Российской Федерации).

2.10. Нормативы, параметры и сроки использования лесов для выращивания лесных плодовых, ягодных, декоративных растений, лекарственных растений

Выращивание лесных плодовых, ягодных, декоративных растений, лекарственных растений регламентируются ст. 39 Лесного кодекса Российской Федерации и Правилами использования лесов для выращивания лесных плодовых, ягодных, декоративных растений, лекарственных растений, утвержденных приказом Минприроды от 28.07.2020 № 497 «Об утверждении Правил использования лесов для выращивания лесных плодовых, ягодных, декоративных растений, лекарственных растений».

Лесные участки для выращивания лесных плодовых, ягодных, декоративных и лекарственных растений предоставляются гражданам, юридическим лицам на основании договора аренды сроком от 10 до 49 лет.

В соответствии с п. 9 гл. II приказа Минприроды от 28.07.2020 № 497 «Об утверждении правил использования лесов для выращивания лесных плодовых, декоративных растений, лекарственных растений», лица, арендующие лесные участки для выращивания лесных плодовых, ягодных, декоративных растений, лекарственных растений, имеют право:

- осуществлять использование лесов в соответствии с условиями договора аренды;
- создавать согласно части 1 статьи 13 Лесного кодекса Российской Федерации лесную инфраструктуру (лесные дороги, лесные склады и др.);
- размещать согласно части 2 статьи 39 Лесного кодекса Российской Федерации на предоставленных лесных участках временные постройки;
- иметь другие права, если их реализация не противоречит требованиям законодательства Российской Федерации.

В соответствии с п. 10 гл. II приказа Минприроды от 28.07.2020 № 497 «Об утверждении правил использования лесов для выращивания лесных плодовых, декоративных растений, лекарственных растений», лица, арендующие лесные участки для выращивания лесных плодовых, ягодных, декоративных растений, лекарственных растений, обязаны:

- составлять проект освоения лесов в соответствии с частью 1 статьи 88

Лесного кодекса Российской Федерации;

- осуществлять использование лесов в соответствии с проектом освоения лесов;

- соблюдать условия договора аренды лесного участка;

- осуществлять использование лесов способами и технологиями, предотвращающими возникновение эрозии почв, исключаящими или ограничивающими негативное воздействие на последующее воспроизводство лесов, а также на состояние водных и других природных объектов;

- соблюдать правила пожарной безопасности в лесах и правила санитарной безопасности в лесах;

- в соответствии с частью 2 статьи 26 Лесного кодекса Российской Федерации подавать ежегодно лесную декларацию;

- в соответствии с частью 1 статьи 49 Лесного кодекса Российской Федерации представлять отчет об использовании лесов;

- в соответствии с частью 1 статьи 60 Лесного кодекса Российской Федерации представлять отчет об охране и о защите лесов;

- в соответствии с частью 4 статьи 91 Лесного кодекса Российской Федерации предоставлять в государственный лесной реестр в установленном порядке документированную информацию, предусмотренную частью 2 статьи 91 Лесного кодекса Российской Федерации;

- выполнять другие обязанности, предусмотренные лесным законодательством Российской Федерации.

Граждане и юридические лица осуществляют использование лесных участков для выращивания лесных плодовых, ягодных, декоративных растений, лекарственных растений на основании договора аренды лесных участков. Запрещается использование лесных участков для выращивания вышеуказанных растений в защитных лесах и особо защитных участках леса.

Лица, арендующие лесные участки для выращивания лесных плодовых, ягодных, декоративных растений, лекарственных растений, имеют право:

- осуществлять использование лесов в соответствии с условиями договора аренды;

- создавать, согласно части 1 статьи 13 Лесного кодекса Российской Федерации, лесную инфраструктуру (лесные дороги, лесные склады и другую);

- размещать, согласно части 2 статьи 39 Лесного кодекса Российской Федерации, на предоставленных лесных участках временные постройки;

- иметь другие права, если их реализация не противоречит требованиям законодательства Российской Федерации.

Для выращивания лесных плодовых, ягодных, декоративных растений используют, в первую очередь, нелесные земли из состава лесного фонда, а также необлесившиеся лесосеки, прогалины и другие, не покрытые лесной растительностью земли, на которых возможно естественное возобновление леса до посадки на них лесных культур; земли, подлежащие рекультивации (выработанные территории Российской Федерации и др.).

Для выращивания лесных плодовых, ягодных, декоративных, лекарственных растений под пологом леса могут использоваться участки малоценных насаждений, не намеченные под реконструкцию.

Использование лесных участков, на которых встречаются виды растений, занесенных в Красную книгу Российской Федерации, Красные книги субъектов Российской Федерации, для выращивания лесных плодовых, ягодных, декоративных растений, лекарственных растений запрещается в соответствии со ст. 59 Лесного кодекса Российской Федерации.

На лесных участках, используемых для выращивания лесных плодовых, ягодных, декоративных растений, лекарственных растений, химические и биологические препараты применяются в соответствии с Федеральным законом от 19.07.1997 № 109-ФЗ «О безопасном обращении с пестицидами и агрохимикатами».

Специальные обследования по проектированию выращивания лесных плодовых, ягодных, декоративных и лекарственных растений не проводились.

Декоративные посадки на территории Владимирского лесничества отсутствуют.

Сроки использования лесов для выращивания лесных плодовых, ягодных, декоративных и лекарственных растений.

Конкретные сроки использования лесов устанавливаются в договоре аренды сроком от 10 до 49 лет (в соответствии с ч.3 ст. 72 Лесного кодекса Российской Федерации).

2.11. Нормативы, параметры и сроки использования лесов для для создания лесных питомников и их эксплуатации

Создание лесных питомников (постоянных, временных) и их эксплуатация представляют собой деятельность, связанную с выращиванием саженцев, сеянцев основных лесных древесных пород.

Использование лесов для создания лесных питомников и их эксплуатации осуществляется в соответствии со статьей 39.1 Лесного кодекса Российской Федерации и Правилами использования лесов для выращивания посадочного материала лесных растений (саженцев, сеянцев), утвержденных приказом Минприроды от 22.07.2020 № 469 «Об утверждении Правил использования лесов для выращивания посадочного материала лесных растений (саженцев, сеянцев)».

Выращивание посадочного материала лесных растений (саженцев, сеянцев) представляет собой предпринимательскую деятельность, осуществляемую в целях воспроизводства лесов и лесоразведения.

На лесных участках, предоставленных для создания и эксплуатации лесных питомников, допускаются строительство, реконструкция и эксплуатация объектов капитального строительства и возведение некапитальных строений, сооружений, которые предназначены для обеспечения выращивания саженцев, сеянцев основных лесных древесных пород (в том числе складов для хранения семян лесных растений, теплиц и других подобных объектов) и признаются объектами лесной инфраструктуры.

В соответствии с п. 6 гл. II приказа Минприроды России от 22.07.2020 № 469 «Об утверждении Правил использования лесов для выращивания посадоч-

ного материала лесных растений (саженцев, сеянцев)», лица, использующие леса для выращивания посадочного материала лесных растений (саженцев, сеянцев), имеют право:

- осуществлять использование лесов в соответствии с условиями договора аренды или решения органа государственной власти, органа местного самоуправления, уполномоченного в соответствии со статьями 81-84 Лесного кодекса Российской Федерации, о предоставлении лесного участка в постоянное (бессрочное) пользование;

- создавать лесную инфраструктуру, в том числе лесные дороги, в соответствии с частью 1 статьи 13 Лесного кодекса РФ;

- размещать на предоставленных лесных участках, используемых для выращивания посадочного материала лесных растений (саженцев, сеянцев), теплицы, другие строения и сооружения в соответствии с частью 2 статьи 39.1 Лесного кодекса РФ.

В соответствии с п. 7 гл. II приказа Минприроды России от 22.07.2020 № 469 «Об утверждении Правил использования лесов для выращивания посадочного материала лесных растений (саженцев, сеянцев)», лица, использующие леса для выращивания посадочного материала лесных растений (саженцев, сеянцев), обязаны:

- составлять проект освоения лесов в соответствии с частью 1 статьи 88 Лесного кодекса Российской Федерации;

- осуществлять использование лесов в соответствии с проектом освоения лесов, утвержденным в порядке, установленном законодательством Российской Федерации в соответствии с частью 2 статьи 88 Лесного кодекса Российской Федерации;

- соблюдать условия договора аренды лесного участка или решения органа государственной власти, органа местного самоуправления, уполномоченного в соответствии со статьями 81-84 Лесного кодекса, о предоставлении лесного участка в постоянное (бессрочное) пользование;

- осуществлять использование лесов для выращивания посадочного материала лесных растений (саженцев, сеянцев) способами и технологиями, предотвращающими возникновение эрозии почв, исключаящими или ограничивающими негативное воздействие на последующее воспроизводство лесов, а также на состояние водных и других природных объектов;

- соблюдать правила пожарной безопасности в лесах и правила санитарной безопасности в лесах в соответствии с частью 3 статьи 53 и частью 3 статьи 60.3 Лесного кодекса РФ;

- ежегодно подавать лесную декларацию в соответствии с частью 2 статьи 26 Лесного кодекса РФ;

- представлять отчет об использовании лесов в соответствии с частью 1 статьи 49 Лесного кодекса РФ;

- представлять отчет об охране лесов от пожаров в соответствии с частью 1 статьи 60 Лесного кодекса РФ;

- представлять отчет о воспроизводстве лесов и лесоразведении в соответствии с частью 1 статьи 66 Лесного кодекса РФ;

- представлять в уполномоченный орган государственной власти документированную информацию, предусмотренную частью 2 статьи 91 Лесного кодекса, для внесения в государственный лесной реестр в соответствии с частью 4 статьи 91 Лесного кодекса РФ;

- выполнять другие обязанности, предусмотренные лесным законодательством Российской Федерации.

Для выращивания посадочного материала лесных растений (саженцев, сеянцев) используются улучшенные и сортовые семена лесных растений или, если такие семена отсутствуют, нормальные семена лесных растений.

Для выращивания посадочного материала лесных растений (саженцев, сеянцев) не допускается применение нерайонированных семян лесных растений, а также семян лесных растений, посевные и иные качества которых не проверены.

На лесных участках, используемых для выращивания посадочного материала лесных растений (саженцев, сеянцев), химические и биологические препараты применяются в соответствии с Федеральным законом от 19.07.1997 № 109-ФЗ «О безопасном обращении с пестицидами и агрохимикатами».

Для выращивания посадочного материала лесных растений (саженцев, сеянцев) используют не покрытые лесом земли из состава земель лесного фонда.

Использование лесов для создания лесных питомников и их эксплуатации в случае невозможности соблюдения охраны редких и находящихся под угрозой исчезновения деревьев, кустарников, лиан, иных лесных растений, занесенных в Красную книгу Российской Федерации или Красную книгу субъекта Российской Федерации, не допускается. Использование лесов для создания лесных питомников и их эксплуатации может ограничиваться в соответствии со статьей 27 Лесного кодекса Российской Федерации.

Сроки использования лесов для создания лесных питомников и их эксплуатации.

Конкретные сроки использования лесов устанавливаются в договоре аренды сроком от 10 до 49 лет (в соответствии с ч. 3 ст. 72 Лесного кодекса Российской Федерации).

Для выращивания посадочного материала лесных растений (саженцев, сеянцев) лесные участки государственным учреждениям, муниципальным учреждениям предоставляются в постоянное (бессрочное) пользование.

**Критерии и требования к посадочному материалу лесных древесных пород и
молоднякам, площади которых подлежат отнесению к землям, на которых
расположены леса**

Древесные породы	Требования к посадочному материалу			Критерии и требования к молоднякам, площади которых подлежат отнесению к землям, на кото- рых расположены леса			
	возраст не менее лет (выраще- нные в теплице)	диаметр стволика у корневой шейки не менее, мм	высота стволи- ка не менее, см	группа типов леса или типов лесорастител- ьных условий	возра- ст не менее , лет	количество деревьев главных пород не менее, тыс. шт. на 1 га	средняя высота деревьев главных пород не менее, м
1	2	3	4	5	6	7	8
Зона хвойно-широколиственных лесов							
Район хвойно-широколиственных (смешанных) лесов европейской части Российской Фе- дерации							
Береза кар- ельская и повислая (бородав- чатая)	2	3,0	25	Брусничная, кисличная и черничная	4	2,0	1,1
Береза повислая (бородав- чатая)	2	2,5	20	Свежая и влажная судубрава	5	2,0	1,5
Ель евро- пейская (обыкно- венная)	2 - 3	2,0	12	Сложная, мелкотравная, черничная	7	2,0	1,0
				Долгомошная, травяно- болотная	7	2,0	0,7
Сосна обыкнове- нная	2 (1)	2,0	12	Лишайниковая, вересковая	7	2,5	0,8
				Брусничная, кисличная, черничная	7	2,0	1,2
				Долгомошная и сфагновая	7	2,2	1,0

2.11.1. Нормативы, параметры и сроки использования лесов для выполнения изыскательских работ

В соответствии с Федеральным законом «О введении в действие Лесного кодекса Российской Федерации» от 4.12.2006 № 200-ФЗ, лесные участки предоставляются на срок не более 1 года для выполнения изыскательских работ в аренду без проведения аукциона лесного участка.

Разрешенные объемы использования лесов для выполнения изыскательских работ и местоположение лесных участков в разрезе участковых лесничеств в Владимирском лесничестве отражены в таблице 5.

Порядок предоставления в аренду лесного участка для выполнения изыскательских работ установлен Положением «О предоставлении в аренду без проведения аукциона лесного участка, в том числе расположенного в резервных лесах, для выполнения изыскательских работ», утвержденным постановлением Правительства Российской Федерации от 24.02.2009 № 161.

Параметры и сроки использования лесов регулируют профильные нормативы (СНиПы, СН и т.д.).

2.12. Нормативы, параметры и сроки использования лесов для выполнения работ по геологическому изучению недр, для разработки месторождений полезных ископаемых

Использование лесных участков для выполнения работ по осуществлению геологического изучения недр, разведки и добычи полезных ископаемых (ст.43 Лесного кодекса Российской Федерации) осуществляется в соответствии с приказом Минприроды Российской Федерации от 7 июля 2020 года N 417 «Об утверждении Правил использования лесов для осуществления геологического изучения недр, разведки и добычи полезных ископаемых и Перечня случаев использования лесов в целях осуществления геологического изучения недр, разведки и добычи полезных ископаемых без предоставления лесного участка, с установлением или без установления сервитута», лесным планом Владимирской области и лесохозяйственным регламентом лесничества.

При использовании лесов для выполнения работ по осуществлению геологического изучения недр, разведки и добычи полезных ископаемых на землях лесного фонда допускается строительство, реконструкция и эксплуатация объектов, не связанных с созданием лесной инфраструктуры, в соответствии со ст. 21 Лесного кодекса Российской Федерации. Строительство, реконструкция и эксплуатация объектов, не связанных с созданием лесной инфраструктуры, осуществляются в соответствии с проектом освоения лесов.

В случаях, когда рубки лесных насаждений являются неотъемлемой частью рассматриваемого вида использования лесов, для выполнения работ по осуществлению геологического изучения недр, разведки и добычи полезных ископаемых лесные участки предоставляются на основании договоров аренды (часть 2 ст. 43 Лесного кодекса Российской Федерации).

Следует отметить, что согласно п. 3 части 3 статьи 73.1 Лесного кодекса Российской Федерации, допускается реализация древесины без проведения аукциона на заключение договора аренды лесных участков, находящихся в государственной или муниципальной собственности, в случае заготовки древесины на лесных участках, предоставленных юридическим лицам или индивидуальным предпринимателям, для использования лесов в соответствии со статьями 43-46 Лесного кодекса Российской Федерации.

Допускается использование лесных участков, расположенных в зеленых зонах, для разработки месторождений полезных ископаемых, в отношении которых лицензии на пользование недрами получены до дня введения в действие Лесного кодекса Российской Федерации, на срок, не превышающий срока действия таких лицензий.

Допускается выполнение работ по геологическому изучению недр на землях лесного фонда без предоставления лесного участка, если выполнение таких работ не влечет за собой проведение рубок лесных насаждений, строительство объектов капитального строительства (часть 3 ст. 43 Лесного кодекса Российской Федерации).

Договор аренды лесного участка для выполнения работ по осуществлению геологического изучения недр, разведки и добычи полезных ископаемых заключается на срок до сорока девяти лет и не требует проведения аукциона (часть 3 ст. 72 и часть 3 ст. 74 Лесного кодекса Российской Федерации).

Указанные сроки аренды лесных участков определялись с учетом требований законодательства о недрах.

В ст. 10 Федерального закона Российской Федерации «О недрах» от 21.02.1992 № 2395-1 «О недрах» устанавливается, что участки недр предоставляются в пользование на определенный срок:

- для геологического изучения – на срок до 5 лет;
- для добычи полезных ископаемых – на срок отработки месторождения полезных ископаемых, исчисляемый исходя из технико-экономического обоснования разработки месторождения полезных ископаемых, обеспечивающего рациональное использование и охрану недр;
- для добычи подземных вод – на срок до 25 лет;
- для добычи полезных ископаемых на основании предоставления краткосрочного права пользования участками недр при досрочном прекращении права пользования участками недр – на срок до одного года.

При осуществлении использования лесов в целях выполнения работ по осуществлению геологического изучения недр, разведки и добычи полезных ископаемых не допускается:

- валка деревьев и расчистка лесных участков от древесной растительности с помощью бульдозеров, захламление древесными остатками приграничных полос и опушек, повреждение стволов и скелетных корней опушечных деревьев, хранение свежесрубленной древесины в лесу в летний период без специальных мер защиты;
- затопление и длительное подтопление лесных насаждений;

- захламление лесов строительными, промышленными, древесными, бытовыми и иными отходами, мусором;
- загрязнение лесов химическими и радиоактивными веществами;
- проезд транспортных средств и иных механизмов по произвольным, неустановленным маршрутам.

Лица, осуществляющие использование лесов в целях выполнения работ по осуществлению геологического изучения недр, разведки и добычи полезных ископаемых, обеспечивают:

- регулярное проведение очистки используемых лесов и примыкающих опушек леса, искусственных и естественных водотоков от захламления строительными, промышленными, древесными, бытовыми и иными отходами, мусором;
- восстановление нарушенных производственной деятельностью дорог, осушительных канав, дренажных систем, мостов, других гидромелиоративных сооружений, квартальных столбов, квартальных просек, аншлагов, элементов благоустройства территории лесов;
- принятие необходимых мер по устранению аварийных ситуаций и лесных пожаров, а также ликвидации их последствий, возникших по вине указанных лиц;
- максимальное использование земель, занятых квартальными просеками, лесными дорогами, и других, не покрытых лесом земель в целях планирования и проведения сейсморазведочных работ, в том числе перебазировки подвижного состава и грузов.

Право собственности на древесину, полученную от рассматриваемого использования лесов, расположенных на землях лесного фонда, принадлежит Российской Федерации (часть 2, ст. 20 Лесного кодекса Российской Федерации). Реализация древесины, полученная при использовании лесов согласно ст. 43 Лесного кодекса Российской Федерации, осуществляется в соответствии с «Правилами реализации древесины, которая получена при использовании лесов, расположенных на землях лесного фонда, в соответствии со ст. 43-46 Лесного кодекса Российской Федерации», утвержденными Постановлением Правительства Российской Федерации от 23.07.2009 №604.

Сроки использования лесов для выполнения работ по геологическому изучению недр, для разработки месторождений полезных ископаемых.

Конкретные параметры и сроки использования лесов устанавливаются в договоре аренды (в соответствии с ч.3 ст. 72 Лесного кодекса Российской Федерации).

2.13. Нормативы, параметры и сроки использования лесов для строительства и эксплуатации водохранилищ и иных искусственных водных объектов, а также гидротехнических сооружений, морских портов, морских терминалов, речных портов, причалов

Использование лесов для строительства и эксплуатации водохранилищ, иных искусственных водных объектов, а также гидротехнических сооружений, морских портов, морских терминалов, речных портов, причалов осуществляется в соответствии со статьей 44 Лесного кодекса Российской Федерации.

Лесные участки предоставляются гражданам, юридическими лицами в соответствии со статьей 9 Лесного кодекса Российской Федерации для строительства и эксплуатации водохранилищ, иных искусственных водных объектов, а также гидротехнических сооружений, морских портов, морских терминалов, речных портов, причалов, используются в соответствии с Водным кодексом Российской Федерации.

Ст. 1 Водного кодекса Российской Федерации под водным объектом предлагает понимать природный или искусственный водоем, водоток, либо иной объект, постоянное или временное сосредоточение вод в котором имеет характерные формы и признаки водного режима.

Разновидностями искусственных водных объектов ст. 5 Водного кодекса Российской Федерации провозглашает, в частности, водохранилища, пруды и каналы.

Водоохранилища и пруды в лесном хозяйстве создаются и эксплуатируются главным образом на малых и средних реках, а также ручьях для усиления их лесопропускной способности, водоснабжения лесозаготовительного и иного производства.

Правила подготовки и принятия решения о предоставлении водного объекта в пользование утверждены Постановлением Правительства Российской Федерации от 30.12.2006 №844.

Лесные участки, находящиеся в государственной или муниципальной собственности, для строительства и эксплуатации водохранилищ и иных искусственных водных объектов, а также гидротехнических сооружений и специализированных портов могут предоставляться в постоянное (бессрочное) пользование, аренду или безвозмездное срочное пользование. Кроме того, такие лесные участки также могут быть обременены сервитутами.

В соответствии с частью 3 ст. 72 и частью 3 ст. 73.1 Лесного кодекса Российской Федерации указанные лесные участки для названных целей предоставляются в аренду на срок от одного года до срока девяти лет без проведения аукционов на основании решений органов государственной власти или органов местного самоуправления.

Без проведения аукциона договоры аренды лесных участков, находящихся в государственной или муниципальной собственности, заключаются в случае заготовки древесины на лесных участках, предоставленных юридическим лицам или индивидуальным предпринимателям для использования лесов в соответствии с частью 3 статьи 73.1 Лесного кодекса Российской Федерации.

Право собственности на древесину, полученную от рассматриваемого использования лесов, расположенных на землях лесного фонда, принадлежит Российской Федерации (часть 2 ст. 20 Лесного кодекса Российской Федерации).

Реализация древесины, полученная при использовании лесов согласно ст. 44 Лесного кодекса Российской Федерации, осуществляется в соответствии с «Правилами реализации древесины, которая получена при использовании лесов, расположенных на землях лесного фонда, в соответствии со ст. 43-46 Лесного кодекса Российской Федерации», утвержденными Постановлением Правительства Российской Федерации от 23.07.2009 № 604.

Сроки использования лесов для строительства и эксплуатации водохранилищ и иных искусственных водных объектов, а также гидротехнических сооружений, морских портов, морских терминалов, речных портов, причалов.

Конкретные сроки использования лесов устанавливаются в договоре аренды сроком от 1 до 49 лет (в соответствии с ч.3 ст. 72 Лесного кодекса Российской Федерации).

2.14. Нормативы, параметры и сроки использования лесов для строительства, реконструкции, эксплуатации линейных объектов

Использование лесов для строительства, реконструкции, эксплуатации линейных объектов (далее – линейные объекты) регламентируется ст. 45 Лесного кодекса Российской Федерации и Правилами использования лесов для строительства, реконструкции, эксплуатации линейных объектов и Перечня случаев использования лесов для строительства, реконструкции, эксплуатации линейных объектов без предоставления лесного участка, с установлением или без установления сервитута, публичного сервитута, утвержденными приказом Минприроды от 10.07.2020 № 434.

Сроки использования лесов для строительства, реконструкции, эксплуатации линейных объектов определяются в соответствии со сроками эксплуатации линейного объекта, указанные в технической документации.

В целях строительства линейных объектов используются, прежде всего, нелесные земли, а при отсутствии на лесном участке таких земель - участки невозобновившихся вырубок, гарей, пустырей, прогалины, а также площади, на которых произрастают низкополнотные и наименее ценные лесные насаждения.

Осуществление строительства, реконструкции и эксплуатации линейных объектов должно исключать развитие эрозионных процессов на занятой и прилегающей территории.

При использовании лесов в целях строительства, реконструкции и эксплуатации автомобильных и железных дорог исключаются случаи, вызывающие нарушение поверхностного и внутрипочвенного стока вод, затопление или заболачивание лесных участков вдоль дорог.

Лесные участки, находящиеся в государственной или муниципальной собственности, предоставляются гражданам и юридическим лицам в соответствии со ст. 9 и ч. 3 ст. 72, 74 Лесного кодекса Российской Федерации на срок до сорока

девяти лет без проведения аукциона.

Имеющиеся в лесном фонде дороги можно подразделить на лесные дороги и дороги общего пользования.

Согласно ст. 13, 21 Лесного кодекса Российской Федерации лесные дороги относятся к объектам лесной инфраструктуры, а автомобильные и железные дороги общего пользования – к объектам, не связанным с созданием лесной инфраструктуры (см. главу 1).

Линии электропередачи, линии связи, трубопроводы и иные линейные объекты считаются объектами, не связанными с созданием лесной инфраструктуры.

Строительство, реконструкция и эксплуатация линейных объектов, не связанных с созданием лесной инфраструктуры, разрешены не только на землях лесного фонда, но и на землях иных категорий, где располагаются леса, в случаях, определенных федеральными законами, в соответствии с целевым назначением этих земель.

В целях использования линейных объектов, обеспечения их безаварийного функционирования и эксплуатации, в целях обеспечения безопасности граждан и создания необходимых условий для эксплуатации линейных объектов, в том числе в охранных зонах линейных объектов (в том числе в целях проведения аварийно-спасательных работ) гражданами, юридическими лицами, имеющими в собственности, безвозмездном пользовании, аренде, хозяйственном ведении или оперативном управлении линейные объекты, осуществляются:

а) прокладка и содержание в безлесном состоянии просек вдоль и по периметру линейных объектов;

б) обрезка крон, вырубка и опиловка деревьев, высота которых превышает расстояние по прямой от дерева до крайней точки линейного объекта, сооружения, являющегося его неотъемлемой технологической частью, или крайней точки его вертикальной проекции, увеличенное на 2 метра;

в) вырубка сильноослабленных, усыхающих, сухостойных, ветровальных и буреломных деревьев, угрожающих падением на линейные объекты.

В целях использования линейных объектов (в том числе в целях проведения аварийно-спасательных работ) допускаются выборочные рубки и сплошные рубки деревьев, кустарников, лиан, в том числе в охранных зонах и санитарно-защитных зонах, предназначенных для обеспечения безопасности граждан и создания необходимых условий для эксплуатации соответствующих объектов (часть 5 ст. 21 Лесного кодекса Российской Федерации).

Допускаются выборочные и сплошные рубки деревьев, кустарников, лиан в защитных лесах в случаях, если строительство, реконструкция, эксплуатация объектов, не связанных с созданием лесной инфраструктуры, для целей использования линейных объектов.

В существующих линейных объектах рекомендуется периодическая расчистка от древесной и кустарниковой растительности высотой более 4 м с применением механизмов.

В целях пожарной безопасности линейные объекты очищаются от срубленной древесины, порубочные остатки сжигаются.

При осуществлении работ по строительству, реконструкции и эксплуатации линейных объектов не допускается:

- самовольное изменение местоположения и границ лесных участков, отведенных для производства работ;
- повреждение насаждений, растительного покрова и почв за пределами арендуемых лесных участков;
- захламливание прилегающих территорий за пределами арендованного лесного участка строительными материалами, лесосечными отходами древесины, мусором, иными видами отходов;
- загрязнение площади участков, предоставленных в пользование, и территории за их пределами химическими и радиоактивными веществами;
- проезд транспортных средств, тракторов и механизмов по произвольным, неустановленным маршрутам.

Лица, осуществляющие использование лесов в целях строительства, реконструкции и эксплуатации линейных объектов, обеспечивают:

- регулярное проведение очистки просеки, примыкающих опушек леса, искусственных и естественных водотоков от захламливания строительными, лесосечными, бытовыми и иными отходами, от загрязнения отходами производства, токсичными веществами;
- восстановление нарушенных производственной деятельностью лесных дорог, осушительных канав, дренажных систем, шлюзов, мостов, других гидромелиоративных сооружений, квартальных столбов, квартальных просек;
- принятие необходимых мер по устранению аварийных ситуаций, а также ликвидации их последствий, возникших по вине указанных лиц.

В целях обеспечения безопасности граждан и создания необходимых условий для эксплуатации линейных объектов, в том числе в охранных зонах линейных объектов, осуществляется использование лесов для проведения выборочных рубок и сплошных рубок деревьев, кустарников, лиан без предоставления лесных участков (п. 9 приказа Минприроды от 10.07.2020 № 434 «Правил использования лесов для строительства, реконструкции, эксплуатации линейных объектов и Перечня случаев использования лесов для строительства, реконструкции, эксплуатации линейных объектов без предоставления лесного участка, с установлением или без установления сервитута, публичного сервитута»).

Земли, нарушенные или загрязненные при использовании лесов для строительства, реконструкции и эксплуатации линейных объектов, подлежат рекультивации.

Право собственности на древесину, полученную от рассматриваемого использования лесов, расположенных на землях лесного фонда, принадлежит Российской Федерации (ч. 2 ст. 20 Лесного кодекса Российской Федерации). Реализация древесины, полученная при использовании лесов согласно ст. 45 Лесного кодекса Российской Федерации, осуществляется в соответствии с «Правилами реализации древесины, которая получена при использовании лесов, расположенных на землях лесного фонда, в соответствии со ст. 43-46 Лесного

кодекса Российской Федерации», утвержденными Постановлением Правительства Российской Федерации от 23.07.2009 № 604.

Сроки использования лесов для строительства, реконструкции, эксплуатации линейных объектов.

Конкретные сроки использования лесов устанавливаются в договоре аренды сроком до 49 лет (в соответствии с ч.3 ст. 72 Лесного кодекса Российской Федерации).

2.15. Нормативы, параметры и сроки использования лесов для переработки древесины и иных лесных ресурсов

Использование лесов для переработки древесины и иных лесных ресурсов регламентируется ст. 46 Лесного кодекса Российской Федерации и Правилами использования лесов для переработки древесины и иных лесных ресурсов, утвержденными приказом Минприроды России от 28.07.2020 № 495.

Лесные участки, находящиеся в государственной или муниципальной собственности, предоставляются гражданам, юридическим лицам в аренду для переработки древесины и иных лесных ресурсов сроком от 1 года до 49 лет.

Согласно п. 7 приказа Минприроды России от 28.07.2020 № 495 «Об утверждении Правил использования лесов для переработки древесины и иных лесных ресурсов», лица, использующие леса для переработки древесины и иных лесных ресурсов, имеют право:

- создавать лесную инфраструктуру (лесные дороги, лесные склады и другое) в соответствии с частью 1 статьи 13 Лесного кодекса Российской Федерации;
- создавать лесоперерабатывающую инфраструктуру (объекты переработки заготовленной древесины, биоэнергетические объекты и другое) в соответствии с частью 1 статьи 14 Лесного кодекса Российской Федерации;
- осуществлять на землях лесного фонда строительство, реконструкцию и эксплуатацию объектов, не связанных с созданием лесной инфраструктуры в соответствии с частью 1 статьи 21 Лесного кодекса Российской Федерации;
- осуществлять иные права, предусмотренные Лесного кодекса Российской Федерации.

Согласно п. 8 приказа Минприроды России от 28.07.2020 № 495 «Об утверждении Правил использования лесов для переработки древесины и иных лесных ресурсов», лица, использующие леса для переработки древесины и иных лесных ресурсов, обязаны:

- составлять проект освоения лесов в соответствии с частью 1 статьи 88 Лесного кодекса Российской Федерации;
- осуществлять использование лесов в соответствии с проектом освоения лесов;
- соблюдать условия договора аренды лесного участка;
- осуществлять меры санитарной безопасности в лесах, в том числе санитарно-оздоровительные и профилактические мероприятия по защите лесов в соответствии со статьей 60.3 Лесного кодекса Российской Федерации;
- соблюдать требования пункта 13 Правил пожарной безопасности в лесах, утвержденных постановлением Правительства Российской Федерации от 07.10.2020

№ 1614;

- в соответствии с частью 2 статьи 26 Лесного кодекса Российской Федерации подавать ежегодно лесную декларацию;

- в соответствии с частью 1 статьи 49 Лесного кодекса Российской Федерации представлять отчет об использовании лесов;

- в соответствии с частью 1 статьи 60 Лесного кодекса Российской Федерации представлять отчет об охране и о защите лесов;

- в соответствии с частью 4 статьи 91 Лесного кодекса Российской Федерации представлять в государственный лесной реестр в установленном порядке документированную информацию, предусмотренную частью 2 статьи 91 Лесного кодекса Российской Федерации;

- выполнять другие обязанности, предусмотренные законодательством Российской Федерации.

Использование лесов для переработки древесины и иных лесных ресурсов представляет собой предпринимательскую деятельность, связанную с производством лесоматериалов и иной такой переработки.

Согласно Лесному кодексу Российской Федерации (ст. 14), и Правилам использования лесов для переработки древесины и иных лесных ресурсов, создание лесоперерабатывающей инфраструктуры запрещается в защитных лесах и на особо защитных участках лесов.

При использовании лесов для переработки древесины и иных лесных ресурсов допускается строительство, реконструкция и эксплуатация объектов, не связанных с созданием лесной инфраструктуры, в соответствии со статьей 21 Лесного кодекса Российской Федерации. Строительство, реконструкция и эксплуатация объектов, не связанных с созданием лесной инфраструктуры, осуществляется в соответствии с проектом освоения лесов. На лесных участках, предоставленных в аренду для переработки древесины и иных лесных ресурсов, создается лесоперерабатывающая инфраструктура (объекты переработки заготовленной древесины, биоэнергетические объекты и др.) (далее – объекты лесоперерабатывающей инфраструктуры). В целях размещения объектов лесоперерабатывающей инфраструктуры используются, прежде всего, нелесные земли, а при отсутствии на лесном участке таких земель – участки не возобновившихся вырубок, гарей, пустырей, прогалины, а также площади, на которых произрастают низкополнотные и наименее ценные лесные насаждения. Использование иных лесных участков для указанных целей допускается в случае отсутствия других вариантов возможного размещения объектов лесоперерабатывающей инфраструктуры.

Не допускается размещение объектов лесоперерабатывающей инфраструктуры в защитных лесах и на особо защитных участках лесов.

При использовании лесов для переработки древесины и иных лесных ресурсов исключаются случаи:

- проведения работ и строительства сооружений, вызывающих нарушение поверхностного и внутрипочвенного стока вод, затопление или заболачивание лесных участков;

- захламления предоставленного лесного участка и прилегающих

территорий за пределами предоставленного лесного участка строительным и бытовым мусором, отходами древесины, иными видами отходов;

- загрязнения площади предоставленного лесного участка и территории за его пределами химическими и радиоактивными веществами;

- проезда транспортных средств и иных механизмов по произвольным, неустановленным маршрутам за пределами предоставленного лесного участка.

Лица, использующие леса для переработки древесины и иных лесных ресурсов, обеспечивают:

- регулярное проведение очистки предоставленного лесного участка, примыкающих опушек леса, искусственных и естественных водотоков от захламления строительными, древесными, промышленными, бытовыми и иными отходами, токсичными веществами;

- восстановление нарушенных производственной деятельностью дорог, осушительных канав, дренажных систем, шлюзов, мостов, других гидромелиоративных сооружений, квартальных столбов, квартальных просек;

- принятие необходимых мер по устранению аварийных ситуаций и лесных пожаров, а также ликвидации их последствий, возникших по вине указанных лиц.

Земли, нарушенные или загрязненные при использовании лесов для переработки древесины и иных лесных ресурсов, подлежат рекультивации в срок не более одного года после завершения соответствующего этапа работ.

На лесных участках с нарушенным почвенным покровом при угрозе развития эрозии должна проводиться рекультивация земель с посевом трав и (или) посадкой кустарников.

Право собственности на древесину, полученную от рассматриваемого использования лесов, расположенных на землях лесного фонда, принадлежит Российской Федерации (ч. 2 ст. 20 Лесного Кодекса Российской Федерации). Реализация древесины, полученная при использовании лесов согласно ст. 46 Лесного кодекса Российской Федерации, осуществляется в соответствии с «Правилами реализации древесины, которая получена при использовании лесов, расположенных на землях лесного фонда, в соответствии со ст. 43-46 Лесного кодекса Российской Федерации», утвержденными Постановлением Правительства Российской Федерации от 23.07.2009 №604.

Сроки использования лесов для переработки древесины и иных лесных ресурсов.

Конкретные сроки использования лесов устанавливаются в договоре аренды сроком от 1 года до 49 лет (в соответствии с ч.3 ст. 72 Лесного кодекса Российской Федерации).

2.16. Нормативы, параметры и сроки использования лесов для религиозной деятельности

Леса могут использоваться религиозными организациями для осуществления религиозной деятельности в соответствии со ст. 47 Лесного кодекса Российской Федерации и Федеральным законом от 26.09.1997 № 125-ФЗ «О свободе совести и о религиозных объединениях».

На лесных участках, предоставленных для осуществления религиозной деятельности, допускается возведение зданий, строений, сооружений религиозного и благотворительного назначения.

Рассматриваемое использование лесов осуществляется с предоставлением лесных участков, но без изъятия лесных ресурсов.

Заготовка и сбор лесных ресурсов, и иная подобная деятельность могут осуществляться религиозными организациями на предоставленных им лесных участках в соответствии с иными статьями Лесного кодекса Российской Федерации.

Субъектами использования лесов для осуществления религиозной деятельности и соответственно субъектами имущественных прав на соответствующие лесные участки провозглашаются религиозные организации.

В соответствии со ст. 8 Федерального закона от 26.09. 1997 № 125-ФЗ «О свободе совести и о религиозных объединениях» религиозной организацией признается добровольное объединение граждан Российской Федерации, иных лиц, постоянно и на законных основаниях, проживающих на территории Российской Федерации, образованное в целях совместного исповедания и распространения веры и в установленном законом порядке зарегистрированное в качестве юридического лица.

Религиозным объединением, не имеющим статуса юридического лица, а также религиозным группам и их участникам предоставление лесов для использования в религиозных целях не предусматривается.

Религиозные организации подлежат государственной регистрации в соответствии с Федеральным законом от 08.08.2001 № 129-ФЗ «О государственной регистрации юридических лиц индивидуальных предпринимателей» (с учетом установленного законодательством о свободе совести и свободе вероисповедания порядка государственной регистрации религиозных организаций).

Часть 3 ст. 47 Лесного кодекса Российской Федерации предписывает лесные участки, находящиеся в государственной или муниципальной собственности, предоставлять религиозным организациям в безвозмездное срочное пользование для осуществления религиозной деятельности.

Решение о предоставлении в пользование лесных участков религиозным организациям принимается Департаментом лесного хозяйства Владимирской области.

2.17. Требования к охране, защите и воспроизводству лесов

2.17.1. Требования к мерам пожарной безопасности в лесах, охране лесов от загрязнения радиоактивными веществами и иного негативного воздействия

2.17.1.1. Нормативы мероприятий по противопожарному устройству лесов

Согласно статье 51 Лесного Кодекса Российской Федерации, леса подлежат охране от пожаров, от загрязнения (в том числе и радиоактивными веществами) и от иного негативного воздействия, а также защите от вредных организмов.

Охрана лесов от пожаров осуществляется в соответствии с Федеральным законом от 21.12.1994 № 69-ФЗ «О пожарной безопасности» и Правилами пожарной безопасности в лесах, утвержденными Постановлением Правительства Российской Федерации от 07.10.2020 № 1614.

Потенциальная (природная) пожарная опасность и фактическая горимость лесов зависит от многих факторов: породного состава и состояния насаждений, типа лесорастительных условий, развития транспортной сети, посещаемости лесов населением, противопожарного обустройства территории и многих других.

Охрана лесов от пожаров включает в себя выполнение мер пожарной безопасности в лесах и тушение пожаров в лесах.

Охрана лесов осуществляется с учетом их биологических, региональных особенностей и включает комплекс организационных, правовых и других мер.

Тушение пожаров в лесах осуществляется в соответствии с Лесным кодексом Российской Федерации, Федеральным законом от 21.12.1994 № 68-ФЗ «О защите населения и территорий от чрезвычайных ситуаций природного и техногенного характера» и Федеральным законом от 21.12.1994 № 69-ФЗ «О пожарной безопасности».

Меры пожарной безопасности в лесах включают в себя:

- предупреждение лесных пожаров;
- мониторинг пожарной опасности в лесах и лесных пожаров;
- разработку и утверждение планов тушения лесных пожаров;
- иные меры пожарной безопасности в лесах.

Правила пожарной безопасности в лесах и требования к мерам пожарной безопасности в лесах установлены Постановлением Правительства Российской Федерации от 07.10.2020 № 1614.

Средняя степень пожарной опасности лесов Владимирского лесничества определена с использованием данных о распределении кварталов по классам пожарной опасности. В качестве основы для определения степени природной пожарной опасности лесного фонда лесничества была использована классификация природной пожарной опасности лесов, утвержденная приказом Рослесхоза от 05.07.2011 № 287 «Об утверждении классификации природной пожарной опасности лесов и классификации пожарной опасности в лесах в зависимости от условий погоды». Распределение территории Владимирского лесничества по классам природной пожарной опасности приведено в таблице.

**Распределение Владимирского лесничества по классам природной
пожарной опасности**

№ п/п	Наименование участкового лесничества	Площадь по классам пожарной опасности, га					Итого	Средний класс
		I	II	III	IV	V		
1	2	3	4	5	6	7	8	9
1	Бараковское	623	2874	4400	2076	-	9973	II,8
2	Владимирское	84	450	2602	2295	-	5431	III,3
3	Головинское	68	1526	2576	566	-	4736	II,8
4	Пригородное	-	2446	3784	1703	-	7933	II,9
5	Радужное	473	3300	3786	1798	342	9699	II,8
6	Лавровское	1618	1640	2756	9210	-	15224	III,6
7	Улыбышевское	279	3100	1704	5536	-	10619	III,2
Всего		3145	15336	21608	23184	342	63615	III,0
%		4,9	24,1	34,1	36,4	0,5	100,0	

Средний класс пожарной опасности III,0 показывает невысокую вероятность возникновения лесных пожаров в течение всего пожароопасного сезона, средняя продолжительность которого для условий лесничества 6 месяцев.

Распределение кварталов Владимирского лесничества по классам природной пожарной опасности приведено в приложении 8.

Предупреждение лесных пожаров

Предупреждение лесных пожаров включает в себя противопожарное обустройство лесов и обеспечение средствами предупреждения и тушения лесных пожаров.

Меры противопожарного обустройства лесов включают в себя:

- строительство, реконструкцию и эксплуатацию лесных дорог, предназначенных для охраны лесов от пожаров, - осуществляется на основании проектной документации на строительство дорог противопожарного назначения в соответствии с п.1 ст.16 Федерального закона № 257-ФЗ от 08.11.2007 «Об автомобильных дорогах и о дорожной деятельности в Российской Федерации и о внесении изменений в отдельные законодательные акты Российской Федерации»;

- строительство, реконструкцию и эксплуатацию посадочных площадок для самолетов, вертолетов, используемых в целях проведения авиационных работ по охране и защите лесов;

- прокладку просек, противопожарных разрывов, устройство противопожарных минерализованных полос;

- строительство, реконструкцию и эксплуатацию пожарных наблюдательных пунктов (вышек, мачт, павильонов и других наблюдательных пунктов), пунктов сосредоточения противопожарного инвентаря;

- устройство пожарных водоемов и подъездов к источникам противопожарного водоснабжения;
- проведение работ по гидромелиорации;
- снижение природной пожарной опасности лесов путем регулирования породного состава лесных насаждений и проведения санитарно-оздоровительных мероприятий;
- проведение профилактического контролируемого противопожарного выжигания хвороста, лесной подстилки, сухой травы и других лесных горючих материалов.

К вышеперечисленным мерам противопожарного обустройства лесов, Постановлением Правительства Российской Федерации от 16.04.2011 № 281 «О мерах противопожарного обустройства лесов», дополнительно относятся:

- прочистка просек, прочистка противопожарных минерализованных полос и их обновление;
- эксплуатация пожарных водоемов и подъездов к источникам водоснабжения;
- благоустройство зон отдыха граждан, пребывающих в лесах;
- установка и эксплуатация шлагбаумов, устройство преград, обеспечивающих ограничение пребывания граждан в лесах в целях обеспечения пожарной безопасности;
- создание и содержание противопожарных заслонов и устройство лиственных опушек;
- установка и размещение стендов и других знаков и указателей, содержащих информацию о мерах пожарной безопасности в лесах.

Противопожарное обустройство лесов на лесных участках, предоставленных в постоянное (бессрочное) пользование, в аренду, осуществляется лицами, использующими леса на основании проекта освоения лесов.

Обеспечение средствами предупреждения и тушения лесных пожаров включает в себя:

- приобретение противопожарного снаряжения и инвентаря;
- содержание пожарной техники и оборудования, систем связи и оповещения;
- создание резерва пожарной техники и оборудования, противопожарного снаряжения и инвентаря, а также горюче-смазочных материалов.

Нормативы противопожарного обустройства лесов установлены Приказом Рослесхоза от 27.04.2012 № 174 «Об утверждении нормативов противопожарного обустройства лесов».

Виды средств предупреждения и тушения лесных пожаров, нормативы обеспеченности данными средствами лиц, использующих леса, нормы наличия средств предупреждения и тушения лесных пожаров при использовании лесов определены приказом Минприроды России от 28.03.2014 № 161 «Об утверждении видов средств предупреждения и тушения лесных пожаров, нормативов обеспеченности данными средствами лиц, использующих леса, норм наличия средств предупреждения и тушения лесных пожаров при использовании лесов» (с

изменениями на 16.05.2018).

Нормы по их видам и количеству установлены как минимально необходимые.

Мониторинг пожарной опасности в лесах и лесных пожарах

Мониторинг пожарной опасности в лесах и лесных пожарах включает в себя:

- наблюдение и контроль за пожарной опасностью в лесах и лесными пожарами;
- организацию системы обнаружения и учета лесных пожаров, системы наблюдения за их развитием с использованием наземных, авиационных или космических средств;
- организацию патрулирования лесов;
- прием и учет сообщений о лесных пожарах, а также оповещение населения и противопожарных служб о пожарной опасности в лесах и лесных пожарах специализированными диспетчерскими службами.

Порядок осуществления мониторинга пожарной опасности в лесах и лесных пожарах, состав и форма представления данных о пожарной опасности в лесах и лесных пожарах устанавливаются уполномоченным органом исполнительной власти.

Разработка и утверждение планов тушения лесных пожаров

Органы государственной власти в пределах своих полномочий разрабатывают планы тушения лесных пожаров, устанавливающие:

- перечень и состав лесопожарных формирований, пожарной техники и оборудования, противопожарного снаряжения и инвентаря, иных средств предупреждения и тушения лесных пожаров на соответствующей территории, порядок привлечения и использования таких средств в соответствии с уровнем пожарной опасности в лесах;
- перечень сил и средств подразделений пожарной охраны и аварийно-спасательных формирований, которые могут быть привлечены в установленном порядке к тушению лесных пожаров, и порядок привлечения таких сил и средств в соответствии с уровнем пожарной опасности в лесах;
- мероприятия по координации работ, связанных с тушением лесных пожаров;
- меры по созданию резерва пожарной техники и оборудования, противопожарного снаряжения и инвентаря, транспортных средств и горюче-смазочных материалов;
- иные мероприятия.

Порядок разработки и утверждения плана тушения лесных пожаров установлен Постановлением Правительства Российской Федерации от 17.05.2011 № 377 «Об утверждении правил разработки и утверждения плана тушения лесных пожаров и его формы».

План разрабатывается в отношении лесничества.

Выполнение работ по охране лесов от лесных пожаров

Создание систем, средств предупреждения и тушения лесных пожаров (пожарные техника и оборудование, пожарное снаряжение и другие), содержание этих систем, средств, а также формирование запасов ГСМ на период высокой пожарной опасности.

Мероприятия по охране, защите, воспроизводству лесов, в частности охрану лесов от пожаров, осуществляют арендаторы лесных участков на основании проектов освоения лесов, а при отсутствии арендаторов – уполномоченные органы государственной власти в пределах их полномочий, определенных в соответствии со ст. 81 - 84 Лесного кодекса (часть 1 ст. 19 Лесного кодекса Российской Федерации).

Учитывая степень пожарной опасности в лесах лесничества и действующие Федеральный Закон от 21.12.1994 № 69-ФЗ «О пожарной безопасности», Правила пожарной безопасности в лесах, проектируется комплекс противопожарных мероприятий.

Пользователи лесными участками должны быть оснащены противопожарным оборудованием в соответствии с приказом Минприроды России от 28.03.2014 № 161 «Об утверждении видов средств предупреждения и тушения лесных пожаров, нормативов обеспеченности данными средствами лиц, использующих леса, норм наличия средств предупреждения и тушения лесных пожаров при использовании лесов».

Работы по тушению лесных пожаров и осуществлению отдельных мер пожарной безопасности в лесах выполняются ГАУ ВО «Владимирский лесхоз». Авиационное патрулирование - ГБУ ВО «Владимирская база авиационной охраны лесов».

Тушение лесных пожаров на территории Владимирской области осуществляет специализированное учреждение ГАУ ВО «Владимирский лесхоз», а также выполняет противопожарные мероприятия на не арендованной территории

На территории ГКУ ВО «Владимирское лесничество» тушение лесных пожаров осуществляет Андреевский филиал ГАУ ВО «Владимирский лесхоз» Судогодский производственный участок, который имеет 1 ЛПС 1-типа.

В соответствии с пунктом 2.1 ст. 53.4 Лесного кодекса РФ - «Лица, которым лесные участки предоставлены в постоянное (бессрочное) пользование, безвозмездное пользование или в аренду, а также обладатели сервитута принимают участие в осуществлении мероприятий по тушению лесного пожара на соответствующем лесном участке (в границах соответствующего сервитута), за исключением осуществления мероприятий, предусмотренных пунктами 4.1 и 4.2 части 1 настоящей статьи, в соответствии со сводным планом тушения лесных пожаров на территории субъекта Российской Федерации» (внесены поправки Федеральным законом от 04.02.2021 № 3-ФЗ).

Для участия в выполнении работ по тушению лесных пожаров и

осуществлению отдельных мер пожарной безопасности в лесах органы государственной власти вправе привлекать добровольных пожарных.

Распределение земель лесного фонда Владимирского лесничества по способам мониторинга пожарной опасности в лесах и зонам осуществления авиационных работ по охране лесов следующее:

-зона наземного мониторинга – 13,6 тыс.га;

-зона осуществления авиационных работ по охране лесов (зона авиационного мониторинга (районы применения наземных и авиационных сил и средств) - 50 тыс.га.

Объемы мероприятий по противопожарному устройству лесов во Владимирском лесничестве приведены в таблице 21.

Таблица 21

Объёмы мероприятий по противопожарному обустройству лесов и тушению лесных пожаров

№ п/п	Наименование мероприятий	Ед. изм.	Срок выполнения	Объём
1	2	3	4	5
1. 1. Разграничение территории по способам обнаружения лесных пожаров				
1.1.	Зона авиационного мониторинга (районы применения наземных и авиационных средств)	тыс. га	ежегодно	50
1.2.	Зона наземной охраны	тыс. га	ежегодно	14
2. Мероприятия по предупреждению возникновения лесных пожаров				
2.1	Организация постоянных действующих агитвитрин (стендов), выставок	шт.	за планируемый период	1
2.2	Установка и размещение стендов и других знаков и указателей, содержащих информацию и мерах пожарной безопасности в лесах	шт.	ежегодно	35
2.3	Благоустройство зон отдыха, пребывающих в лесах (устройство мест отдыха и курения)	шт.	ежегодно	36

продолжение таблицы 21

№ п/п	Наименование мероприятий	Ед. изм.	Срок выполнения	Объем
1	2	3	4	5
2.4.	Установка и эксплуатация шлагбаумов, устройство преград, обеспечивающих ограничение пребывания граждан в лесах в целях обеспечения пожарной безопасности	шт.	ежегодно	100
2.5	Создание ДПД	шт.	ежегодно	6
3. Мероприятия по предупреждению и ограничению лесных пожаров				
3.1.	Прокладка просек, противопожарных разрывов, устройство противопожарных минерализованных полос	км	ежегодно	50
3.2.	Прочистка просек, прочистка противопожарных минерализованных полос и их обновление	км	ежегодно	350
3.3.	Проведение контролируемого выжигания сухих горючих материалов	га	ежегодно	-
3.4.	Устройство противопожарных барьеров	км	ежегодно	-
3.5.	Уход за противопожарными барьерами	км	ежегодно	-
3.6.	Реконструкция лесных дорог, предназначенных для охраны лесов от пожаров (Ремонт дорог противопожарного назначения)	км	ежегодно	3,4
3.7	Строительство лесных дорог, предназначенных для охраны лесов от пожаров (Строительство дорог противопожарного назначения)	км	ежегодно	-
3.8	Строительство искусственных водоемов	шт.	за планируемый период	-
3.9	Устройство подъездов к водоемам	км	за планируемый период	0,1
3.10	Строительство мостов	шт.	-//-	-
3.11	Ремонт мостов	шт.	-//-	-
4. Организация связи				
4.1	Приобретение различных типов радиостанций	шт.	ежегодно	6

продолжение таблицы 21

№ п/п	Наименование мероприятий	Ед. изм.	Срок выполнения	Объём
1	2	3	4	5
5. Мероприятия по организации обнаружения лесных пожаров				
5.1	Строительство пожарных вышек	шт.	за планируемый период	-
5.2	Ремонт вышек наблюдения за пожарной обстановкой	шт.	ежегодно	-
5.3	Приобретение камер видеонаблюдения за пожарной обстановкой	шт.	за планируемый период	-
5.4	Устройство и содержание пунктов приема донесений от авиации	шт.	ежегодно	1
5.5	Наем и содержание временных рабочих	чел.	ежегодно	7
6. Мероприятия по организации тушения лесных пожаров				
6.1.	Организация пунктов сосредоточения средств пожаротушения	шт.	ежегодно	7
6.2	Организация пунктов сосредоточения противопожарного инвентаря (ежегодно)	шт.	ежегодно	-
6.3	Доукомплектование ЛПС-1 типа	шт.	ежегодно	1
6.4	Доукомплектование ЛПС-2 типа	шт.	ежегодно	-
6.5	Доукомплектование ЛПС-3 типа	шт.	ежегодно	-
6.6	Приобретение различных типов радиостанций	шт.	ежегодно	6
6.7	Комплекты противопожарного оборудования и инвентаря	компл.	ежегодно	99
7. Мероприятия по развитию системы лесопожарной службы				
7.1	Организация контроля за полетом воздушного судна в режиме реального времени	тыс. га	ежегодно	50,0
7.2	Создание рабочих мест, связанных с использованием ИСДМ-Рослесхоз	чел.	за планируемый период	1
7.3	Составление проектов противопожарного обустройства лесничества	шт.	за планируемый период	-
7.4	Приобретение транспортных средств	шт.	за планируемый период	10

Нормативы, параметры и сроки проведения мероприятий по предупреждению, обнаружению и ликвидации лесных пожаров при разных классах пожарной опасности в зависимости от условий погоды приведены в Приложении 9.

2.17.1.2. Требования к охране лесов от загрязнения и иного негативного воздействия

Леса подлежат охране от загрязнения и иного негативного воздействия в соответствии с статьями 60.12-60.16 Лесного кодекса Российской Федерации, Федеральным законом от 10.01.2002 № 7-ФЗ «Об охране окружающей среды» и другими федеральными законами.

При использовании лесов, охране лесов от пожаров, защите, воспроизводстве лесов, в том числе при выполнении лесосечных работ, должны соблюдаться установленные законодательством Российской Федерации требования по охране окружающей среды от загрязнения и иного негативного воздействия, выполняться меры по охране лесов от загрязнения (в том числе нефтяного, радиоактивного и другого) и иного негативного воздействия, включая меры по сохранению лесных насаждений, лесных почв, среды обитания объектов животного мира, других природных объектов в лесах, а также должна осуществляться, в том числе посредством лесовосстановления и лесоразведения, рекультивация земель, на которых расположены леса и которые подверглись загрязнению и иному негативному воздействию.

Охрана лесов от загрязнения и иного негативного воздействия осуществляется физическими и юридическими лицами, органами государственной власти, органами местного самоуправления в пределах их полномочий, определенных в соответствии с Лесным кодексом и Федеральным законом от 10.01.2002 № 7-ФЗ «Об охране окружающей среды».

Особенности рекультивации земель при использовании лесов, охране лесов от пожаров, защите, воспроизводстве лесов, в том числе при выполнении лесосечных работ, меры по сохранению лесных насаждений, лесных почв, среды обитания объектов животного мира, других природных объектов в лесах утверждаются Правительством Российской Федерации.

Невыполнение гражданами, юридическими лицами, осуществляющими использование лесов, лесохозяйственного регламента и проекта освоения лесов в части охраны лесов от загрязнения и иного негативного воздействия является основанием для досрочного расторжения договоров аренды лесных участков, договоров купли-продажи лесных насаждений, а также для принудительного прекращения права постоянного (бессрочного) пользования лесным участком или права безвозмездного пользования лесным участком.

В целях охраны лесов от радиоактивного загрязнения осуществляется радиационное обследование лесов и устанавливаются зоны их радиоактивного загрязнения.

Особенности осуществления профилактических и реабилитационных мероприятий в зонах радиоактивного загрязнения лесов устанавливаются

приказом Минприроды России от 08.06.2017 № 283 «Об утверждении особенностей осуществления профилактических и реабилитационных мероприятий в зонах радиоактивного загрязнения лесов».

В целях осуществления профилактических и реабилитационных мероприятий в зонах радиоактивного загрязнения лесов на основании данных радиационных обследований леса, загрязненные радионуклидами, подразделяются на зоны радиоактивного загрязнения:

а) зона низкой степени загрязнения лесов - по плотности загрязнения почвы цезием-137 (^{137}Cs) - от 1 до 5 Ки/км² (от 37 до 185 кБк/м²) и по плотности загрязнения почвы стронцием-90 (^{90}Sr) от 0.15 до 1 Ки/км² (от 5,55 до 37 кБк/м²);

б) зона средней степени загрязнения лесов - по плотности загрязнения почвы цезием-137 (^{137}Cs) от 5 до 15 Ки/км² (от 185 до 555 кБк/м²) и по плотности загрязнения почвы стронцием-90 (^{90}Sr) от 1 до 3 Ки/км² (от 37 до 111 кБк/м²);

в) зона высокой степени загрязнения лесов - по плотности загрязнения почвы цезием-137 (^{137}Cs) от 15 до 40 Ки/км² (от 555 до 1480 кБк/м²) и по плотности загрязнения почвы стронцием-90 (^{90}Sr) свыше 3 Ки/км² (свыше 111 кБк/м²);

г) зона крайне высокой степени загрязнения лесов - по плотности загрязнения почвы цезием-137 (^{137}Cs) свыше 40 Ки/км² (свыше 1480 кБк/м²).

Целями осуществления профилактических и реабилитационных мероприятий в зонах радиоактивного загрязнения лесов являются:

а) предотвращение вторичного загрязнения лесов радионуклидами;

б) сохранение средообразующих функций лесов;

в) возврат в хозяйственный оборот лесных участков, загрязненных радионуклидами;

г) получение нормативно чистой по радиационному фактору древесины и других лесных ресурсов, а также продуктов их переработки.

В целях охраны лесов, включая лесные насаждения, лесные почвы, среду обитания объектов животного мира и другие природные объекты в лесах, от нефтяного загрязнения осуществляются мероприятия по предупреждению и ликвидации разливов нефти и нефтепродуктов.

Подвергшиеся нефтяному загрязнению земли, на которых расположены леса, подлежат рекультивации.

Особенности охраны лесов от нефтяного загрязнения, а также осуществления мероприятий по предупреждению и ликвидации разливов нефти и нефтепродуктов устанавливаются уполномоченным федеральным органом исполнительной власти.

Поступление в природную среду любых твердых, жидких, газообразных веществ, микроорганизмов или видов энергии (звукового, электромагнитного или радиоактивного излучения) в количествах, вызывающих изменение состава и свойств компонентов природы и оказывающих вредное воздействие на человека,

флору и фауну, считается загрязнением окружающей среды. По происхождению загрязнения разделяются на антропогенные и естественные, по воздействию на организмы и экосистемы – на механические, физические, биологические и химические.

При проведении мероприятий, назначенных в лесохозяйственном регламенте, должны учитываться причины загрязнения от проводимых мероприятий, приниматься всё возможное для сокращения загрязнения окружающей среды.

Земли лесного фонда по своему назначению представлены двумя основными группами:

лесной – предназначенной для выращивания насаждений;

нелесной – представленной угодьями, не используемыми в лесном хозяйстве землями и землями специального назначения.

Перечисленные категории земель кардинально отличаются по степени антропогенного воздействия.

Если в первой группе воздействие человека носит временный характер и необходимо обеспечить сохранность леса, то вторая группа утратила свойство лесного биогеоценоза и рассматривается в качестве необходимой инфраструктуры, оказывающей воздействие на окружающую среду, в том числе на лес.

Соответственно, оценка и величина антропогенного воздействия на эти категории земель различны. Основное воздействие на лесные земли при выполнении мероприятий лесохозяйственного регламента происходит в процессе лесопользования и прежде всего, заготовки древесины и рекреации.

В процессе заготовки древесины образуются следующие группы отходов:

- древесные отходы;
- отходы от работы техники и транспорта;
- бытовые отходы.

По данным «Временного классификатора токсичных промышленных отходов», М, 1987, при заготовке и вывозке древесины при организации заготовки в спелых и перестойных насаждениях (рубки главного пользования) образуются следующие отходы на 1 тыс.м³ заготовленной древесины.

Таблица 22

Характеристика и объем отходов по классам опасности

Наименование отходов	Количество отходов, тонн на 1 тыс.м ³
1	2
Отходы II класса опасности	
Аккумуляторная кислота	0,00022
Отходы III класса опасности	
Отходы синтетических и минеральных масел (отработанное моторное и трансмиссионное масло)	0,0158

продолжение таблицы 22

Наименование отходов	Количество отходов, тонн на 1 тыс.м ³
1	2
Индустриальное масло	0,000322
Нефтешлам при зачистке резервуаров	0,0015
Нефтешлам (проливы ГСМ)	0,0004
Промасленные фильтры	0,001
Ветошь промасленная	0,0011
Уловленные нефтепродукты очистных сооружений ливневых стоков и мойки автомобилей	0,003
Итого	0,023342
Отходы IV класса опасности	
Лесосечные отходы (сучья, вершинки, малоценная древесина) *	130,0
Отходы древесные (козырьки, отхода раскряжевки)	16,0
Лом черных металлов, пыль абразивно-металлическая, огарки сварочных электродов	0,00003
Лом абразивных изделий	0,00038
Отработанные аккумуляторы без электролита	0,0025
Осадок (шлам) нейтрализации электролита	0,00023
Отработанные шины	0,006
Лом цветных металлов	0,00037
Зола древесная	0,0036
Пыль твердых частиц из бункеров циклонов котельной	0,000302
Осадок из очистных сооружений бытовых и ливневых сточных вод	0,004
Твердые бытовые отходы (ТБО)	0,0384
Отходы потребления подобные ТБО	0,0012
Отходы медпункта	0,000096
Пищевые отходы пунктов общественного питания	0,0074
Итого	146,0645
Всего	146,08784

*Примечание: лесосечные древесные отходы по критерию опасности относятся к отходам V класса опасности, но вследствие отсутствия подтверждения данного класса опасности экспериментальным методом классифицируются как отходы IV класса опасности.

Данные таблицы 22.1 носят усредненный характер и в зависимости от способов рубок, видов древесного лесопользования могут существенно отличаться по количеству отходов, но отнесение их к классам опасности остается неизменным.

Последнее свидетельствует о преобладании в составе отходов IV-V классов опасности.

Данное обстоятельство учитывается в соответствующих нормативных документах, регулирующих возможность и виды пользования древесиной.

Оценивая воздействие заготовки древесины на состояние биоценоза, следует учитывать его сложившийся антропогенный характер, а также позитивную роль хозяйственных мероприятий в сохранении целевых пород и создании «нормальных» лесных насаждений.

Наряду с заготовкой древесины на лесные земли существенное влияние оказывает рекреационное лесопользование. Наиболее существенными и контролируемыми показателями антропогенного воздействия при этом виде лесопользования является дигрессия лесной среды и сохранение площади лесных земель в составе лесного участка.

Первый показатель определяется по параметрам, приведенным в таблице 22.2.

Таблица 22.1

Шкала оценки рекреационной деградации лесной среды

Характеристика участка	Стадии рекреационной деградации
1	2
Признаков нарушения лесной среды нет, рост и развитие деревьев и кустарников нормальное, механические их повреждения отсутствуют; подрост (разновозрастный) и подлесок жизнеспособные. Моховой и травяной покров из характерных для данного типа леса видов; подстилка (пружинящая) не нарушена. Регулирование рекреации не требуется.	1
Незначительное изменение лесной среды и ухудшение роста и развития деревьев и кустарников, единичные их механические повреждения; подрост (разновозрастный) и подлесок жизнеспособные, средней густоты, имеют до 20% поврежденных и усохших экземпляров. Проективное покрытие мхов до 20%, травяного покрова – до 50% (из них 1/10 – луговая растительность); нарушение подстилки незначительное, почва и подстилка слегка уплотнены; отдельные корни деревьев обнажены, вытоптано до минеральной части почвы до 5% площади. Требуется регулирование рекреационной деятельности.	2
Значительное изменение лесной среды, рост и развитие деревьев ослаблены, до 10% стволов с механическими повреждениями; подрост (одновозрастный) и подлесок угнетены, средней густоты или редкие, 21-50% поврежденных и угнетенных экземпляров. Мхи у стволов деревьев, их проективное покрытие 70-60% (из них 2/10 луговой растительности, появляются сорняки). Подстилка и почва значительно уплотнены, довольно много обнаженных корней деревьев, вытоптано до минеральной части почвы 6-40% площади. Требуется активное регулирование рекреационной деятельности.	3

продолжение таблицы 22.1

Характеристика участка	Стадии рекреационной деградации
1	2
Сильно нарушена лесная среда древесной растительности куртинно-лугового типа, деревья значительно угнетены, 11-20% стволов с механическими повреждениями; подрост и подлесок нежизнеспособные (преимущественно в куртинах), редкие или отсутствуют, поврежденных или усохших экземпляров более 50%. Мхи отсутствуют, проективное покрытие травяного покрова 59-40% (в том числе до 1/2 занимают луговая растительность и сорняки). Много обнаженных корней деревьев, подстилка на открытых местах отсутствует, вытоптано до минеральной части почвы 41-60% площади. Необходимо строгое ограничение рекреационной деятельности	4
Лесная среда деградирована; древостой разрежен, куртинно-лугового типа, деревья сильно ослаблены или усыхают, более 20% с механическими повреждениями; подрост, подлесок, мхи, подстилка отсутствуют, проективное покрытие травяного покрова до 10% (в том числе до 3/4 занимают луговая растительность и сорняки), корни большинства деревьев обнажены и повреждены. Вытоптано до минеральной части почвы более 60% площади. Рекреация не допускается.	5

Таблица 22.2

**Показатели предельно допустимых нагрузок на рекреационные леса
(зеленые и лесопарковые зоны)**

Условия, регламентирующие допустимые рекреационные нагрузки	Площадь рекреационных лесов, га	Предельно допустимое число посетителей леса (рекреационная нагрузка), чел.	
		на 1 га площади	на общую площадь (по среднему показателю нагрузки)
1	2	3	4
Типы лесорастительных условий:			
- А ₂ , А ₄ , А ₅	-	2 - 4	-
- А ₃ , В ₅ , С ₅ , Д ₅	94	3 - 5	375
- В ₂ , В ₄ , С ₄ , Д ₄	340	4 - 8	2040
- В ₃ , С ₂ , С ₃ , Д ₂ , Д ₃	4116	6 - 10	32928
Итого:	4550		35343

Сохранение площади лесных земель в составе арендных лесных участков является важнейшей задачей органов управления и контроля.

Выполнение этой задачи зависит от фиксации состояния земель на дату

передачи лесного участка в аренду. Эта работа выполняется в соответствии со ст. 69 Лесного кодекса Российской Федерации (проектирование лесных участков), при наличии целевого финансирования, или в процессе производства натуральных работ при составлении «Проекта освоения лесов».

Фиксация состояния площадей позволит осуществить контроль условия ст. 41 Лесного кодекса Российской Федерации о возведении временных построек и осуществлении их благоустройства на нелесных и не покрытых лесом землях.

Антропогенное воздействие на леса, связанное с эксплуатацией этих объектов, определяется их целевым назначением и уменьшением их отрицательного воздействия связано с рекультивацией нарушенных при строительстве земель, противопожарным обустройством прилегающих территорий.

Целевые показатели антропогенных нагрузок на леса определяются по трем направлениям:

- строительство и эксплуатация технических объектов, влияющих на лес;
- осуществление всех видов лесопользования;
- организация мероприятий по охране, защите и воспроизводству лесов.

Задача снижения антропогенных нагрузок при строительстве технических объектов определяется действием Федерального закона от 01.01.2002 № 7-ФЗ «Об охране окружающей среды», по требованию которого в проектах строительства производится оценка вредного воздействия проектных мероприятий на окружающую среду (ОВОС).

Правильность решений, заложенных в проектах строительства и эксплуатации, контролируется в соответствии с Федеральным законом от 19.07.1995 № 174-ФЗ «Об экологической экспертизе» (в редакции от 23.11.1995).

Задачей органов управления и контроля в области лесного хозяйства в отношении таких объектов является проверка соблюдения требований по прохождению экологической экспертизы и контроля за исполнением проектных решений.

Антропогенное влияние на лес в процессе всех видов лесопользования регулируется системой мероприятий, разрабатываемых в «Проектах освоения лесов». В условиях области, при наличии предпринимательской деятельности, наибольшее антропогенное воздействие оказывают рекреация, заготовка древесины, ведение охотничьего хозяйства, выполнение работ по разработке месторождений полезных ископаемых.

К целевым показателям по уменьшению антропогенного воздействия в отношении рекреационных объектов следует отнести следующие условия, в обязательном порядке закладываемые в «Проекты освоения лесов».

1. Проектирование возведения временных целевых сооружений только на нелесных и не покрытых лесом землях, с сохранением лесных земель не менее 50-60% общей площади лесного участка.

2. Проектирование специальных мероприятий по уменьшению дигрессии среды, при этом на участках с третьей и более степенью дигрессии такие мероприятия обязательны.

3. При преобладании в составе лесного участка нелесных или не покрытых

лесом земель проектируются мероприятия по увеличению покрытых лесом земель.

Дополнительно к определенному комплексу мер в условиях области устанавливается требование по запрещению переруба и равномерному освоению расчетных лесосек в пределах хозсекций (пород).

Использование расчетной лесосеки, ввиду применения экономических и технических условий, устанавливается как среднее за 5-летний период. При использовании лесов в сфере охотничьего хозяйства целевым показателем по уменьшению нагрузки на лес является требование по сохранению оптимальной численности животных и, прежде всего, копытных.

Обязательства пользователей животного мира по предотвращению ущерба среде обитания закреплены в статье 26 «Закона о животном мире».

Юридические лица и граждане, причинившие вред объектам животного мира и среде их обитания, возмещают нанесенный ущерб добровольно, либо по решению суда или арбитражного суда в соответствии с таксами и методиками исчисления ущерба животному миру, а при их отсутствии – по фактическим затратам на компенсацию обитания, с учетом понесенных убытков, в том числе упущенной выгоды.

В случае невозможности предотвратить ущерб, нанесенный в результате жизнедеятельности объектов животного мира сельскому, водному и лесному хозяйству, убытки возмещаются из фондов экологического страхования, если пользователь животным миром является членом такого фонда.

Ущерб должен быть взыскан с пользователей животным миром, если они не приняли реальных и необходимых мер по предотвращению или уменьшению ущерба на закрепленных за ними территориях, акваториях. В случаях, если специально уполномоченные государственные органы по охране, контролю и регулированию использования объектов животного мира и среды их обитания необоснованно ограничивают пользователей животным миром в изъятии объектов животного мира, наносящих ущерб сельскому, водному и лесному хозяйствам, ответственность за нанесенный ущерб несут должностные лица соответствующего специально уполномоченного государственного органа по охране, контролю и регулированию использования объектов животного мира и среды их обитания.

Применение указанной статьи зависит, прежде всего, от выполнения значений оптимальной численности и, следовательно, от величины отстрела.

Существенный вред лесным экосистемам наносит разработка месторождений полезных ископаемых. Основной мерой, обеспечивающей восстановление лесной среды после разработки месторождений, является рекультивация земель. Технология рекультивации, график ее проведения детально рассматриваются в «Проектах освоения лесов», и задача органов управления состоит в надлежащем контроле за ходом работ по рекультивации.

Третья группа факторов, оказывающих влияние на лес, представлена мероприятиями по охране, защите и воспроизводству лесов. Эти мероприятия призваны улучшать состояние лесов, обеспечивают его охрану и защиту, их проведение регламентируется комплексом нормативных документов. При

практическом применении возможных технических решений предпочтение следует отдавать мероприятиям с меньшим объемом искусственного воздействия на леса.

2.17.2. Требования к защите лесов (нормативы и параметры санитарно-оздоровительных мероприятий, профилактических мероприятий по защите лесов, мероприятий по ликвидации очагов вредных организмов, а также других определенных уполномоченным федеральным органом исполнительной власти мероприятий)

Защита лесов от вредных организмов регламентируется статьями 60.1-60.11 Лесного кодекса Российской Федерации, Правилами санитарной безопасности в лесах, утвержденными Постановлением Правительства Российской Федерации от 09.12.2020 № 2047 «Об утверждении Правил санитарной безопасности в лесах».

Леса подлежат защите от вредных организмов (жизнеспособных растений любых видов, сортов или биологических типов, животных либо болезнетворных организмов любых видов, биологических типов, которые способны нанести вред лесам и лесным ресурсам).

Защита лесов направлена на выявление в лесах вредных организмов и предупреждение их распространения, а в случае возникновения очагов вредных организмов - на их ликвидацию.

Защита лесов от вредных организмов, внесенных в перечень карантинных объектов, осуществляется в соответствии с Федеральным законом от 21.07.2014 № 206-ФЗ "О карантине растений".

Защита лесов осуществляется органами государственной власти, органами местного самоуправления в пределах их полномочий, определенных в соответствии со статьями 81 - 84 Лесного кодекса Российской Федерации, если иное не предусмотрено настоящим Кодексом, другими федеральными законами.

Невыполнение гражданами, юридическими лицами, осуществляющими использование лесов, лесохозяйственного регламента и проекта освоения лесов в части защиты лесов является основанием для досрочного расторжения договоров аренды лесных участков, договоров купли-продажи лесных насаждений, а также для принудительного прекращения права постоянного (бессрочного) пользования лесными участками или права безвозмездного пользования лесными участками.

Защита лесов от вредных организмов проводится в соответствии со 60.1-60.11 Лесного кодекса Российской Федерации, Правилами санитарной безопасности в лесах, утвержденными Постановлением Правительства Российской Федерации от 09.12.2020 № 2047 (далее - Правила санитарной безопасности).

Правила санитарной безопасности устанавливают порядок и условия организации осуществления мер санитарной безопасности в лесах и требования, направленные на обеспечение санитарной безопасности в лесах при использовании, охране, защите и воспроизводстве лесов.

Меры санитарной безопасности в лесах включают в себя:

- 1) лесозащитное районирование;

- 2) государственный лесопатологический мониторинг;
- 3) проведение лесопатологических обследований;
- 4) предупреждение распространения вредных организмов;
- 5) иные меры санитарной безопасности в лесах.

Меры санитарной безопасности в лесах, за исключением лесозащитного районирования и государственного лесопатологического мониторинга, осуществляются в соответствии с лесным планом субъекта Российской Федерации, лесохозяйственным регламентом лесничества, лесопарка и проектом освоения лесов.

Лесозащитное районирование.

При лесозащитном районировании определяются зоны слабой, средней и сильной лесопатологической угрозы, а также зоны использования наземных и (или) дистанционных методов осуществления государственного лесопатологического мониторинга, проведения лесопатологических обследований.

Порядок лесозащитного районирования установлен приказом Минприроды России от 09.01.2017 № 1 «Об утверждении порядка лесозащитного районирования».

Государственный лесопатологический мониторинг представляет собой систему наблюдений (с использованием наземных и (или) дистанционных методов) за санитарным и лесопатологическим состоянием лесов и за происходящими в них процессами и явлениями, а также анализа, оценки и прогноза изменения санитарного и лесопатологического состояния лесов.

Государственный лесопатологический мониторинг является частью государственного экологического мониторинга (государственного мониторинга окружающей среды).

Порядок осуществления государственного лесопатологического мониторинга установлен приказом Минприроды России от 05.04.2017 № 156 «Об утверждении порядка осуществления государственного лесопатологического мониторинга».

Лесопатологические обследования проводятся в лесах с учетом данных государственного лесопатологического мониторинга, а также иной информации о санитарном и лесопатологическом состоянии лесов.

Порядок проведения лесопатологических обследований установлен приказом Минприроды России от 09.11.2020 № 910 «Об утверждении порядка проведения лесопатологических обследований и формы акта лесопатологического обследования».

Лесопатологические обследования (далее - ЛПО) проводятся с использованием наземных и (или) дистанционных методов, визуальными и инструментальными способами, обеспечивающими необходимую точность оценки санитарного и лесопатологического состояния лесов.

ЛПО проводятся в лесах с учетом данных государственного лесопатологического мониторинга, а также иной информации о санитарном и лесопатологическом состоянии лесов.

Проведение ЛПО обеспечивается органами государственной власти или

органами местного самоуправления в пределах их полномочий, (далее - уполномоченные органы), определенных статьями 81 - 84 Лесного кодекса Российской Федерации, либо гражданами, в том числе индивидуальными предпринимателями, и юридическими лицами, осуществляющими использование лесов.

В соответствии с Правилами санитарной безопасности в лесах, граждане и юридические лица, осуществляющие использование, охрану, защиту и воспроизводство лесов (далее - граждане, в том числе индивидуальные предприниматели, юридические лица), в случае обнаружения признаков появления вредителей, болезней, неблагополучного состояния, значительного или массового повреждения или поражения обязаны в пятидневный срок с даты обнаружения проинформировать об этом уполномоченные органы.

Информация направляется в письменном или электронном виде с указанием места выявления повреждения, причины повреждения (с описанием признаков повреждения), поврежденной породы деревьев, примерной площади повреждения и контактных данных заявителя: фамилия, имя, отчество (при наличии) и телефон).

Проверка информации проводится уполномоченными органами в 30-дневный срок с момента ее получения.

ЛПО проводятся с использованием наземных и (или) дистанционных методов, визуальными и (или) инструментальными способами, обеспечивающими необходимую точность оценки санитарного и лесопатологического состояния лесов.

ЛПО проводятся в целях получения информации о текущем санитарном (характеристика, которая определяется по количеству деревьев разных категорий состояния) и лесопатологическом (характеристика, которая определяется по количеству вредных организмов и степени повреждения ими деревьев) состоянии лесных участков, а также для обоснования и назначения мероприятий по предупреждению распространения вредных организмов.

ЛПО проводятся в лесных насаждениях во время вегетационного периода с момента распускания листвы (хвои) и до момента начала сезонной дехромации (изменения цвета хвои или листьев в результате воздействия неблагоприятных природных и антропогенных факторов).

В чистых по составу вечнозеленых лесных насаждениях, а также лесных насаждениях, поврежденных ветрами (ветровал, бурелом) и верховыми пожарами, ЛПО проводятся в течение года.

Объемы ЛПО в лесном плане субъекта Российской Федерации и лесохозяйственном регламенте лесничеств (лесопарков) не указываются и определяются ежегодно, в том числе с учетом данных государственного лесопатологического мониторинга и иной информации о санитарном и лесопатологическом состоянии лесов.

ЛПО визуальным способом планируются на основе информации о санитарном и лесопатологическом состоянии лесов, полученной в результате осуществления государственного лесопатологического мониторинга, государственного мониторинга воспроизводства лесов, мониторинга пожарной

опасности в лесах и лесных пожаров, а также информации, полученной от уполномоченных органов, граждан, в том числе индивидуальных предпринимателей и юридических лиц.

ЛПО инструментальным способом планируются на лесных участках, на которых по результатам ЛПО визуальным способом или по информации, полученной из других источников, необходимо проведение санитарно-оздоровительных мероприятий (далее - СОМ).

ЛПО визуальным способом проводятся с использованием наземных и (или) дистанционных методов.

ЛПО инструментальным способом проводятся только с использованием наземного метода.

В процессе ЛПО производятся:

определение причин повреждений (или гибели) лесных насаждений, а также выявление аварийных деревьев;

определение местоположения и границ поврежденных лесных участков;

определение текущего санитарного и лесопатологического состояния лесных участков;

назначение мероприятий по предупреждению распространения вредных организмов, в том числе профилактических мероприятий по защите лесов, а также агитационных мероприятий (далее - мероприятия) в первую очередь на лесных участках, предоставленных для осуществления рекреационной деятельности, в ценных лесах.

Площади однородных по своему состоянию выделов определяются путем сложения площадей соответствующих выделов, указанных в таксационном описании, а при отсутствии таксационных описаний вычисляются на основании координат границ описываемых участков леса.

При неоднородности санитарного и лесопатологического состояния выдела описывается его часть, обладающая однородными характеристиками для назначенных мероприятий (лесопатологический выдел). Минимальная площадь лесопатологического выдела в зоне сильной лесопатологической угрозы - 0,1 га; в зоне средней лесопатологической угрозы - 0,5 га; в зоне слабой лесопатологической угрозы - 1 га.

По результатам осуществления ЛПО составляется акт лесопатологического обследования по форме, приведенной в приложении 2 к приказу Минприроды России от 09.11.2020 № 910 «Об утверждении порядка проведения лесопатологических обследований и формы акта лесопатологического обследования».

При ЛПО определяются таксационная характеристика по обследуемому лесотаксационному выделу, при необходимости по лесопатологическому выделу, причины ослабления и гибели насаждений, характер усыхания, распределение деревьев по категориям состояния или степени объедания (доля деревьев на поврежденном лесном участке с визуальными признаками повреждения, выраженная в процентах, или уровень повреждения отдельных частей дерева) в % от запаса насаждения, а также признаков повреждений деревьев и доли поврежденных деревьев с наличием этих признаков.

При изменении характеристик санитарного и лесопатологического состояния лесных участков, повлекших ухудшение санитарного и (или) лесопатологического состояния лесных участков ЛПО проводятся повторно.

По результатам ЛПО составляется Акт лесопатологического обследования, в котором указываются процент выборки деревьев по категориям состояния, назначения мероприятий, степень поражения лесного насаждения, причины повреждения и гибели лесных насаждений. Форма акта утверждена приказом Минприроды России от 09.11.2020 № 910 «Об утверждении порядка проведения лесопатологических обследований и формы акта лесопатологического обследования».

В зависимости от способа ЛПО заполняются соответствующие разделы и приложения к акту лесопатологического обследования.

Каждый заполненный раздел акта и приложения к нему подписываются исполнителями работ по проведению ЛПО.

В течение 2-х рабочих дней после подписания акт направляется в уполномоченные органы для утверждения и опубликования.

В течение 10-ти рабочих дней со дня поступления акта с приложениями уполномоченные органы рассматривают акт и при отсутствии замечаний утверждают его.

В срок не позднее 3-х рабочих дней со дня утверждения акт без приложений в форме электронного документа, подписанного усиленной квалифицированной электронной подписью, размещается на официальном сайте органа государственной власти или органа местного самоуправления в информационно-телекоммуникационной сети «Интернет» (далее - официальный сайт).

Одновременно с размещением на официальном сайте акт с приложениями к нему направляется в форме электронного документа, подписанного усиленной квалифицированной электронной подписью, с использованием единой системы межведомственного электронного взаимодействия или информационно-телекоммуникационных сетей общего пользования, в том числе сети «Интернет», в уполномоченный Правительством Российской Федерации федеральный орган исполнительной власти.

Актами ЛПО назначаются мероприятия по предупреждению распространения вредных организмов.

Предупреждение распространения вредных организмов включает в себя проведение:

- 1) профилактических мероприятий по защите лесов;
- 2) санитарно-оздоровительных мероприятий, в том числе рубок погибших (утративших жизнеспособность в результате воздействия неблагоприятных факторов) и поврежденных (имеющих видимые признаки повреждения неблагоприятными факторами) лесных насаждений, уборки неликвидной древесины (древесины, утратившей потребительские свойства из-за повреждений гнилью, стволовыми вредителями, а также в результате пожаров и других неблагоприятных воздействий), рубки аварийных деревьев;
- 3) агитационных мероприятий. В лесах, расположенных на особо охраняемых природных территориях, проведение мероприятий по

предупреждению распространения вредных организмов осуществляется с учетом особенностей режима особой охраны территорий.

Не допускается осуществление мероприятий по предупреждению распространения вредных организмов:

- в случае, если такие мероприятия не предусмотрены соответствующим актом лесопатологического обследования;

- в случае, если уполномоченным федеральным органом исполнительной власти направлено предписание об отмене соответствующего акта лесопатологического обследования или о внесении в него изменений;

- в течение двадцати дней после размещения в соответствии с частью 3 статьи 60.6 Лесного кодекса акта лесопатологического обследования на официальном сайте уполномоченных органов в информационно-телекоммуникационной сети "Интернет".

Профилактические мероприятия по защите лесов

Профилактические мероприятия направлены на повышение устойчивости лесов и предотвращение неблагоприятных воздействий на леса.

Основанием для планирования профилактических мероприятий являются результаты лесопатологических обследований (далее - ЛПО). Результаты планирования профилактических мероприятий отражаются в лесохозяйственных регламентах и проектах освоения лесов.

Профилактические мероприятия подразделяются на лесохозяйственные и биотехнические.

К профилактическим лесохозяйственным мероприятиям относятся:

- использование удобрений и минеральных добавок для повышения устойчивости лесных насаждений в неблагоприятные периоды (засуха, повреждение насекомыми);

- лечение деревьев;

- применение пестицидов для предотвращения появления очагов вредных организмов.

Лечение деревьев осуществляется в первую очередь на лесных участках, предоставленных для осуществления рекреационной деятельности. Лечение деревьев заключается в обрезке отдельных усыхающих и поврежденных ветвей, удалении плодовых тел дереворазрушающих грибов, лечении ран, санации дупел.

Применение пестицидов и биологических средств для предотвращения появления очагов вредных организмов в первую очередь производится на участках ценных лесов или в питомниках на основании прогнозных данных на начальной фазе развития очага. При этом не допускается использование пестицидов, которые не внесены в Государственный каталог пестицидов и агрохимикатов, разрешенных к применению на территории Российской Федерации, предусмотренный статьей 3 Федерального закона от 19.07.1997 N 109-ФЗ "О безопасном обращении с пестицидами и агрохимикатами".

Профилактическими биотехническими мероприятиями являются:

- улучшение условий обитания и размножения насекомоядных птиц и других

насекомоядных животных;

охрана местообитаний, выпуск, расселение и интродукция насекомых-энтомофагов;

посев травянистых нектароносных растений.

Улучшение условий обитания и размножения насекомоядных птиц и насекомоядных животных заключается в их охране, посадке деревьев и кустарников для гнездования, развешивании скворечников и дуплянок, подкормке, посадке ремиз (полос или куртин из древесных или кустарниковых растений, служащих местами укрытия и кормления полезных птиц), сохранении и создании в лесу источников воды.

Посев травянистых нектароносных растений производится в непосредственной близости от лесных участков, на которых возникают очаги вредных насекомых, или по опушкам этих лесных участков.

Санитарно-оздоровительные мероприятия

Санитарно-оздоровительные мероприятия (далее - СОМ) проводятся с целью улучшения санитарного состояния лесных насаждений, уменьшения угрозы распространения вредных организмов, обеспечения лесными насаждениями своих целевых функций, а также снижения ущерба от воздействия неблагоприятных факторов (вредные организмы, воздействие огня, погодные условия, почвенно-климатические факторы и другие, биотические и абиотические факторы, наносящие ущерб устойчивости или целевой функции лесов).

К СОМ относятся рубка погибших и поврежденных лесных насаждений, уборка неликвидной древесины, а также аварийных деревьев.

Сведения о видах и объемах СОМ, планируемых к проведению лицами, использующими леса на основании договора аренды, права постоянного (бессрочного) пользования лесным участком, отражаются в лесной декларации.

Планирование объемов СОМ на лесных участках, не переданных в пользование, отражается в лесохозяйственном регламенте лесничества (лесопарка) на основании данных государственного лесопатологического мониторинга и ЛПО.

При распределении объемов СОМ по кварталам года учитываются степень и время повреждения лесных насаждений, биология древесной породы, вредных насекомых и возбудителей заболеваний. Во избежание распространения инфекции сплошные и выборочные санитарные рубки следует проводить преимущественно в зимний период.

СОМ не планируются в лесных насаждениях 4 и 5 бонитетов, за исключением случаев угрозы возникновения в этих лесных насаждениях очагов вредных организмов, а также в лесничествах, где лесные насаждения данных бонитетов являются преобладающими.

СОМ планируются в лесах любого целевого назначения и всех категорий защитных лесов, кроме заповедных участков.

Отвод лесосек для проведения СОМ в лесных насаждениях (лиственных и лиственничных) (30% и более в составе насаждений) проводится в вегетационный

период (кроме лесных участков, поврежденных ветрами (ветровал, бурелом - деревья 5 "а", "б" и 6 "а", "б" категорий состояния) и верховыми пожарами).

Размер лесосек для проведения СОМ не лимитируется.

Рубка погибших и поврежденных лесных насаждений проводится в форме сплошной (для погибших и поврежденных насаждений) и выборочной (для поврежденных насаждений) санитарной рубки.

В молодняках до созревания в них деловой древесины при наличии погибших семенников проводятся выборочные санитарные рубки и (или) уборка неликвидной древесины.

Отвод лесосек под санитарные сплошные и выборочные рубки производится по результатам ЛПО, проводимого инструментальным способом в соответствии с Правилами заготовки древесины, утвержденными приказом Минприроды России от 01.12.2020 № 993.

Уменьшение периметра лесосеки (уменьшение количества столбов на углах лесосеки) при отводе в сплошную и выборочную санитарную рубку допускается в пределах, не превышающих 10% от площади погибшего или поврежденного участка леса.

На визирах лесосек, отводимых в выборочную санитарную рубку, деревья не срубаются, и визиры расчищаются за счет обрубки сучьев и веток, а также рубки кустарника.

При назначении в сплошную и выборочную санитарную рубку в обязательном порядке отбираются деревья 5 - 6-й категорий состояния. Ветровал, бурелом и снеголом относят к 5 - 6-й категориям состояния.

Допускается назначение в сплошную и выборочную санитарную рубку деревьев категорий состояния в следующих случаях:

- деревья хвойных пород 4-й категории состояния;
- деревья 3 - 4-й категорий состояния (сильно ослабленные и усыхающие) назначаются в рубку при повреждении корневой губкой (в сосняках), деревья осины - при повреждении осиновым трутовиком и деревья различных видов вяза - при повреждении голландской болезнью;

- в лесных насаждениях, пройденных лесным пожаром: деревья с наличием прогара корневой шейки не менее $3/4$ окружности ствола (при этом обязательно наличие пробной площади с раскопкой корневой шейки не менее чем у 100 деревьев) или высушивание луба не менее $3/4$ окружности ствола (наличие пробной площади также обязательно);

деревья хвойных пород, имеющие повреждения коры лосем и другими животными более трети окружности ствола, или поселения стволовых вредителей, занимающие более половины окружности ствола.

Отбор деревьев в выборочную и сплошную санитарную рубку при повреждении хвое- и листогрызущими насекомыми производится после завершения периода восстановления хвои (листвы).

При выборочной санитарной рубке жизнеспособные деревья с дуплами в количестве 5 - 10 шт./га оставляются в целях обеспечения естественными укрытиями представителей животного мира.

Для лесных растений, относящихся к видам, занесенным в Красную книгу Российской Федерации и (или) в Красные книги субъектов Российской Федерации, а также включенных в перечень видов (пород) деревьев и кустарников, заготовка древесины которых не допускается, в соответствии Приказом Рослесхоза от 05.12.2011 № 513 «Об утверждении Перечня видов (пород) деревьев и кустарников, заготовка древесины которых не допускается», разрешается рубка только погибших экземпляров.

После проведения выборочных санитарных рубок полнота лесных насаждений не должна быть ниже минимальных допустимых значений, при которых обеспечивается способность древостоев выполнять функции, соответствующие их категориям защитности или целевому назначению.

В лесных насаждениях, для которых в естественных условиях характерно низкополнотное произрастание древостоев, снижение полноты после выборочных санитарных рубок не лимитируется. К таким лесным насаждениям относятся: можжевельниковые, арчевые, саксауловые, высокогорные кедровые.

В спелых и перестойных насаждениях в эксплуатационных лесах выборочные санитарные рубки не проводятся. При наличии в них повышенного текущего отпада они планируются в рубку для заготовки древесины в первую очередь.

В лесных насаждениях с участием ели, пихты в составе 70% и более проведение выборочных рубок запрещается, за исключением случаев, когда полнота в данной категории защитности не лимитируется.

Санитарная рубка считается сплошной, если вырубается весь древостой на площади 0,1 га и более. Запрещается проводить сплошную санитарную рубку на всем выделе, если куртины деревьев без признаков ослабления превышают половину площади данного выдела.

Сплошная санитарная рубка проводится в лесных насаждениях, в которых после уборки деревьев, подлежащих рубке, полнота становится ниже предельных величин, при которых обеспечивается способность древостоев выполнять функции, соответствующие категориям защитных лесов или целевому назначению. Расчет фактической полноты древостоя обеспечивается при проведении ЛПО.

Порубочные остатки после выборочных и сплошных санитарных рубок подлежат сжиганию, мульчированию или вывозу в места, предназначенные для переработки древесины.

Уборка неликвидной древесины проводится в местах образования ветровала, бурелома, снеголома, верховых пожаров и других повреждений при наличии неликвидной древесины более 90% от общего запаса погибших деревьев.

В первую очередь уборка неликвидной древесины производится в лесах, выполняющих функции защиты природных и иных объектов, а также в ценных лесах. На землях другого целевого назначения и иных категорий защитных лесов уборка неликвидной древесины производится в случае, если создается угроза возникновения очагов вредных организмов или пожарной опасности в лесах.

По результатам осуществления СОМ вносятся изменения в лесной план субъекта Российской Федерации, лесохозяйственный регламент лесничества.

Рубка аварийных деревьев проводится в целях недопущения вреда жизни и здоровью граждан или ущерба государственному имуществу и имуществу граждан и юридических лиц.

Ликвидация очагов вредных организмов

Ликвидация очагов вредных организмов в лесах включает в себя следующие меры:

- 1) проведение обследований очагов вредных организмов;
- 2) уничтожение или подавление численности вредных организмов, в том числе с применением химических препаратов;
- 3) рубка лесных насаждений в целях регулирования породного и возрастного составов лесных насаждений, зараженных вредными организмами.

Проведение обследований очагов вредных организмов в том числе на лесных участках, предоставленных в аренду для заготовки древесины, осуществляются в соответствии со статьей 19 Лесного кодекса Российской Федерации органами государственной власти или органами местного самоуправления в пределах полномочий указанных органов, определенных в соответствии со статьями 81 - 84 Лесного кодекса Российской Федерации.

Объем древесины, заготовленной при проведении мероприятий по ликвидации очагов вредных организмов, в расчетную лесосеку не включается.

По результатам осуществления мероприятий по ликвидации очагов вредных организмов вносятся изменения в лесной план субъекта Российской Федерации, лесохозяйственный регламент лесничества, лесопарка.

Правила ликвидации очагов вредных организмов устанавливаются приказом Минприроды России от 09.11.2020 № 913 «Об утверждении правил ликвидации вредных организмов».

До начала проведения мероприятий по уничтожению или подавлению численности вредных организмов лесных насаждений уполномоченными органами осуществляется комплекс подготовительных работ. Основными подготовительными работами являются:

- организация авиационных работ;
- организация и контроль завоза пестицидов (химических или биологических препаратов, используемых для борьбы с вредными организмами, повреждающими лесные растения);
- проведение контрольного обследования очагов вредных организмов в порядке, предусмотренном пунктами 11 - 14 Правил ликвидации очагов вредных организмов, установленных приказом Минприроды России от 09.11.2020 № 913;
- проведение мероприятий по ограничению пребывания граждан в лесах и въезда в них транспортных средств.

В насаждениях, поврежденных вредителями, болезнями и другими абиотическими и антропогенными факторами проектируются сплошные и санитарные рубки, проведение которых регламентируется Правилами санитарной безопасности в лесах, утвержденными Постановлением Правительства Российской Федерации от 09.12.2020 № 2047. Объемы этих рубок приводятся в таблице 23.

Нормативы и параметры санитарно-оздоровительных мероприятий

№ п. п.	Показатели	Ед. изм.	Рубка погибших и повреждённых лесных насаждений			Уборка аварийных деревьев	Уборка неликвидной древесины	Итого
			всего	в том числе				
				сплошная	выборочная			
1	2	3	4	5	6	7	8	9
1	Выявленный фонд по лесоводственным требованиям, всего	га	122,03	16,80	105,23	-	2,30	124,33
		тыс.м ³	6,92	3,82	3,10	-	0,04	6,96
В том числе по хозяйствам:								
2	Хвойные	га	122,03	16,80	105,23	-	2,30	124,33
		тыс.м ³	6,92	3,82	3,10	-	0,04	6,96
	Твердолиственные	га	-	-	-	-	-	-
		тыс.м ³	-	-	-	-	-	-
	Мягколиственные	га	-	-	-	-	-	-
		тыс.м ³	-	-	-	-	-	-
	Срок вырубki или уборки	лет	1	1	1	1	1	1
3	Хвойные							
	выбираемый запас, всего	тыс.м ³	6,92	3,82	3,10	-	0,04	6,96
	Ежегодный допустимый объём изъятия древесины							
	площадь	га	122,03	16,80	105,23	-	2,30	124,33
	корневой	тыс.м ³	6,92	3,82	3,10	-	0,04	6,96
3	ликвидный	тыс.м ³	6,10	3,50	2,60	-	-	6,10
	деловой	тыс.м ³	1,59	1,51	0,08	-	-	1,59
4	Твердолиственные							
	выбираемый запас, всего	тыс.м ³	-	-	-	-	-	-
	Ежегодный допустимый объём изъятия древесины							
	площадь	га	-	-	-	-	-	-
	корневой	тыс.м ³	-	-	-	-	-	-
	ликвидный	тыс.м ³	-	-	-	-	-	-
	деловой	тыс.м ³	-	-	-	-	-	

Мягколиственные								
5	выбираемый запас, всего	тыс.м ³	-	-	-	-	-	
	Ежегодный допустимый объем изъятия древесины							
	площадь	га	-	-	-	-	-	
	корневой	тыс.м ³	-	-	-	-	-	
	ликвидный	тыс.м ³	-	-	-	-	-	
	деловой	тыс.м ³	-	-	-	-	-	
6	Итого							
	выбираемый запас, всего	тыс.м ³	6,92	3,82	3,10	-	0,04	6,96
	Ежегодный допустимый объем изъятия древесины							
	площадь	га	122,03	16,80	105,23	-	2,30	124,33
	корневой	тыс.м ³	6,92	3,82	3,10	-	0,04	6,96
	ликвидный	тыс.м ³	6,10	3,50	2,60	-	-	6,10
	деловой	тыс.м ³	1,59	1,51	0,08	-	-	1,59

Таблица 23.1

Параметры профилактических мероприятий по предупреждению распространения вредных организмов

Наименование мероприятия	Единица измерения	Объем мероприятий	Срок проведения	Ежегодный объем
1	2	3	4	5
1. Профилактические				
1.1. Лесохозяйственные				
Использование удобрений и минеральных добавок для повышения устойчивости лесных насаждений в неблагоприятные периоды (засуха, повреждение насекомыми)	га	по результатам ЛПО	-	-
Лечение деревьев	га	по результатам ЛПО	весна	-
Применение пестицидов для предотвращения появления очагов вредных организмов	га	по результатам ЛПО	весна	-

1.2. Биотехнические				
Улучшение условий обитания и размножения насекомоядных птиц и других насекомоядных животных	шт.	по результатам ЛПО	-	-
Посев травянистых нектаронозных растений	га	по результатам ЛПО	-	-
Охрана место-обитаний, выпуск, расселение и интродукция насекомых-энтомофагов	шт.	по результатам ЛПО	-	-
2. Другие мероприятия				
-	-	-	-	-

Таблица 23.2

Параметры мероприятий по ликвидации очагов вредных организмов

Наименование мероприятия	Единица измерения	Объем мероприятий	Срок проведения	Ежегодный объем
1	2	3	4	5
Ликвидация очагов вредных организмов	-	по результатам проведения обследований очагов вредных организмов	-	-

Руководящими документами при выполнении мероприятий по ликвидации очагов вредных организмов, санитарно-оздоровительных мероприятий являются: «Правила санитарной безопасности в лесах», утвержденные Постановлением Правительства Российской Федерации от 09.12.2020 № 2047; Приказ Минприроды России от 09.11.2020 № 913 «Об утверждении правил ликвидации очагов вредных организмов», Приказ Минприроды России от 09.11.2020 № 910 «Об утверждении порядка проведения лесопатологических обследований и формы акта лесопатологического обследования», Правила осуществления мероприятий по предупреждению распространения вредных организмов устанавливаются приказом Минприроды России от 09.11.2020 № 912 «Об утверждении правил осуществления мероприятий по предупреждению распространения вредных организмов».

Агитационные мероприятия

К агитационным мероприятиям относятся:

- беседы с населением;
- проведение открытых уроков в образовательных учреждениях;
- развешивание аншлагов и плакатов;
- размещение информационных материалов в средствах массовой информации.

2.17.3. Требования к воспроизводству лесов (нормативы, параметры, сроки проведения мероприятий по лесовосстановлению, уходу за лесами)

Вырубленные, погибшие, поврежденные леса подлежат воспроизводству (ст. 61 Лесного кодекса Российской Федерации).

Согласно приказу Минприроды России от 04.12.2020 № 1014 «Об утверждении Правил лесовосстановления, состава проекта лесовосстановления, порядка разработки проекта лесовосстановления и внесения в него изменений», лесовосстановление осуществляется путем естественного, искусственного или комбинированного восстановления лесов.

Не менее 20% площадей искусственного и комбинированного лесовосстановления, проводимого на территории субъекта Российской Федерации, выполняется посадкой сеянцев и (или) саженцев с закрытой корневой системой (с 01.01.2022 до 01.01.2025).

Не менее 30% площадей искусственного и комбинированного лесовосстановления, проводимого на территории субъекта Российской Федерации, выполняется посадкой сеянцев и (или) саженцев с закрытой корневой системой (с 01.01.2025).

Воспроизводство лесов включает в себя лесное семеноводство, лесовосстановление, уход за лесами, осуществление отнесения земель, предназначенных для лесовосстановления, к землям, занятым лесными насаждениями.

Лесовосстановление осуществляется путем естественного, искусственного или комбинированного восстановления лесов.

На лесных участках, предоставленных в аренду для заготовки древесины, лесовосстановление осуществляется арендаторами этих лесных участков.

«Правила лесовосстановления, состав проекта лесовосстановления, порядок разработки проекта лесовосстановления и внесения в него изменений», установлены приказом Минприроды России от 04.12.2020 № 1014.

Для выращивания посадочного материала и проведения лесовосстановительных работ используются районированные семена лесных растений, соответствующие требованиям Федерального закона от 17.12.97 № 149 ФЗ «О семеноводстве».

Согласно статье 65 Лесного кодекса Российской Федерации при воспроизводстве лесов в первую очередь используются улучшенные и сортовые семена лесных растений, и только при их отсутствии – нормальные.

Составной частью лесного семеноводства является проведение комплекса мероприятий по созданию и использованию объектов лесного семеноводства. На территории Владимирского лесничества Владимирской области создание объектов лесного семеноводства не проектируется.

Ежегодная потребность в семенах лесных растений по лесничеству составит в среднем 5 кг, посадочного материала хвойных пород 0,2 млн. шт.

Для проведения искусственного и комбинированного лесовосстановления необходимо использовать посадочный материал, соответствующий требованиям, указанным в таблице 1 приложения 17 приказа Минприроды России от 04.12.2020 № 1014 «Об утверждении Правил лесовосстановления, состава проекта лесовосстановления, порядка разработки проекта лесовосстановления и внесения в него изменений». Допускается применять посадочный материал возраста ниже, указанного в данной таблице при соответствии его требованиям по высоте и диаметру стволика у корневой шейки.

Технологические карты проведения работ по лесовосстановлению в области утверждаются приказом Департамента лесного хозяйства. Технологические карты на проведение искусственного и комбинированного лесовосстановления сеянцами сосны обыкновенной и ели европейской приводятся в Приложении № 7. При посадке лесных культур сеянцами и (или) саженцами с закрытой корневой системой количество высаживаемых растений должно быть не менее 2,5 тысяч штук на 1 гектаре.

В целях предотвращения зарастания поверхности почвы сорной травянистой и древесно-кустарниковой растительностью, накопления влаги в почве, с целью предотвращения снижения прироста лесных насаждений главной древесной породы проводят агротехнический и лесоводственный уход за лесными культурами.

Количество агротехнических и лесоводственных уходов зависит от интенсивности роста сорной растительности и дополнительных целей уходов.

Общее количество агротехнических и лесоводственных уходов на весь период выращивания лесных культур проектируется: в зоне хвойно-широколиственных лесов от 3 до 6 уходов.

Количество агротехнических и лесоводственных уходов, проводимых на конкретных лесных участках, предусматривается проектом лесовосстановления.

К агротехническим уходам в соответствии с приказом Минприроды России от 04.12.2020 № 1014 «Об утверждении Правил лесовосстановления, состава проекта лесовосстановления, порядка разработки проекта лесовосстановления и внесения в него изменений» (далее – Правила лесовосстановления) относят:

- ручную оправку растений от завала травой и почвой, заноса песком, размыва и выдувания почвы, выжимания морозом;
- рыхление почвы с одновременным уничтожением травянистой и древесной растительности в рядах культур и междурядьях;
- подавление, скашивание растительности механическим способом;
- применение химических средств (гербицидов, арборицидов) для уничтожения нежелательной травянистой и древесно-кустарниковой растительности;

- дополнение лесных культур, подкормку минеральными удобрениями и полив лесных культур.

В целях предотвращения гибели лесных культур от заглущения нежелательной древесно-кустарниковой растительностью необходимо предусматривать проведение лесоводственного ухода до момента отнесения к землям, на которых расположены леса.

К лесоводственному уходу относится уничтожение нежелательной древесно-кустарниковой растительности механическими или химическими средствами.

Лесоводственный уход направлен на улучшение условий роста для растений главных древесных лесных пород определенных в проекте лесовосстановления. Изреживание (уменьшение числа) растений главных древесных лесных пород при осуществлении лесоводственного ухода допускается в отношении усохших, поврежденных и ослабленных растений, а также для соблюдения технологии при применении механизированных средств. Допускается сохранение сопутствующих лесных пород для формирования смешанного насаждения в целях сохранения водного почвенного баланса, уменьшения пожарной опасности.

Лесные культуры с приживаемостью 25-85%, определенной при инвентаризации в соответствии с абзацем вторым пункта 9 Правил лесовосстановления, в которых не обеспечивается количество деревьев главной породы, предусмотренной в таблицах 1 приложения 17 к Правилам лесовосстановления, подлежат дополнению.

При создании культур хвойных пород необходимо проводить противопожарные профилактические мероприятия путем сохранения буферных полос из лиственных пород, проведения минерализованных полос.

Площади естественных молодняков и молодняков искусственного происхождения подлежат отнесению к землям, на которых расположены леса, при достижении критериев, установленных приложением 17 (таблица 1) к Правилам лесовосстановления. Для молодняков лиственных пород, не включенных в указанную таблицу, критерии должны соответствовать показателям по березе повислой.

Целевые породы в различных условиях произрастания: сосна обыкновенная, ель европейская, береза повислая (бородавчатая).

Нормативы мероприятий по воспроизводству лесов в лесах лесничества приводятся в таблице 24.

Нормативы и параметры по лесовосстановлению и лесоразведению

площадь, га

Показатели	Не покрытые лесной растительностью земли*				Лесосеки сплошных рубок предстоящего периода	Лесоразведение	Всего
	гари и погибшие насаждения	вырубки	прогалины и пустыри	Итого			
1	2	3	4	5	6	7	8
Земли, нуждающиеся в лесовосстановлении, всего:	5,9	103,1	5,4	114,4	604		718,4
В том числе по породам:							
хвойным	4,7	66,5	0,6	71,8	370		441,8
твердолиственным	-	-	-	-	-	-	-
мягколиственным	1,2	36,6	4,8	42,6	234		276,6
В том числе по способам:							
Искусственное (создание лесных культур), всего:	4,7	51,5	0,6	56,8	300		356,8
из них по породам:							0
хвойным	4,7	51,5	0,6	56,8	300		356,8
твердолиственным	-	-	-	-	-	-	-
мягколиственным	-	-	-	-	-	-	-
Комбинированное, всего:							
из них по породам:							
хвойным	-	-	-	-	-	-	-
твердолиственным	-	-	-	-	-	-	-
мягколиственным	-	-	-	-	-	-	-
Естественное заращивание, всего	1,2	51,6	4,8	57,6	304		361,6
из них по породам:							
хвойными		15		15	70		85
твердолиственными	-	-	-	-	-	-	-
мягколиственными	1,2	36,6	4,8	42,6	234		276,6
Земли, нуждающиеся в лесоразведении	-	-	-	-	-	-	-

*С учетом актуализации по данным лесоустройства.

Объемы и способы лесовосстановления подлежат ежегодному уточнению с учетом фактической рубки лесных насаждений и наличия фонда лесовосстановления.

Мероприятия по лесоразведению

В связи с отсутствием в области фонда свободных земель мероприятия по лесоразведению не предусматриваются.

Уход за лесом, не связанный с заготовкой древесины

К уходу за лесами, не связанного с заготовкой древесины, относятся осветления и прочистки.

Осветления направлены на улучшение породного и качественного состава молодняков и условий роста деревьев главной древесной породы.

Прочистки направлены на регулирование густоты лесных насаждений и улучшение условий роста деревьев главной породы, а также продолжение формирования породного и качественного состава лесных насаждений.

Согласно Приказу Минприроды России «Об утверждении Правил ухода за лесами» от 30.07.2020 № 534.

Чистые хвойные молодняки назначаются в рубки ухода с целью исключения снеголома, снеговала, других негативных процессов и повышения устойчивости.

В смешанных одноярусных и сложных лесных насаждениях рубки ухода за лесом назначаются при неудовлетворительном составе древостоев и ухудшении роста лучших деревьев деревьями второстепенных пород.

В смешанных молодняках для освобождения главных древесных пород от отрицательного влияния второстепенных, рубки ухода за лесами назначаются независимо от сомкнутости полога лесных насаждений.

В чистых молодняках рубки ухода проводятся при высокой сомкнутости крон (0,8 и выше).

В чистых молодняках сомкнутость крон после рубки не должна быть ниже 0,7. В смешанных, где главная древесная порода заглушается или охлестывается второстепенной, а также молодняках, неоднородных по происхождению, допускается снижение сомкнутости верхнего полога 0,5-0,4 и ниже.

В лесных культурах и в молодняках естественного происхождения, где ценные древесные породы находятся под пологом малоценных мягколиственных пород, допускается полная вырубка верхнего полога малоценных древесных пород.

Уход за молодняками (осветление и прочистка) может осуществляться как способом равномерной рубки деревьев по всей площади, так и неравномерный (группами, коридорами, куртинами). При рубках ухода в лесных культурах применяется неравномерный коридорный способ рубок, которым предусматривается сплошная рубка деревьев коридорами вдоль рядов культур, в сочетании с равномерным способом рубки нежелательных деревьев в рядах культур и междурядьях.

Рубки ухода в молодняках относятся к первой группе очередности.

Осветление и прочистки проводятся при облиственном состоянии деревьев в течение всего вегетационного периода.

В густых молодняках уход за лесами проводится, преимущественно, в

весенний период.

В хвойных молодняках целесообразна позднеосенняя и раннезимняя рубка до образования глубокого снежного покрова.

Нормативы и параметры ухода за молодняками и иных мероприятий по уходу за лесами, не связанных с рубками ухода, приведены в таблице 25.

Таблица 25

Нормативы и параметры ухода за молодняками и иных мероприятий по уходу за лесами, не связанных с рубками ухода

Наименование видов ухода за лесами	Наименование участкового лесничества	Хозяйство (хвойное, твердолиственное, мягколиственное)	Древесная порода	Площадь, га	Вырубаемый запас, куб./м	Срок повторности, лет	Ежегодный размер			
							площадь, га	вырубаемый запас, куб./м		
								общий	с 1 га	
1	2	3	4	5	6	7	8	9	10	
Проведение рубок ухода за лесами										
в том числе:				523,8	5045	5	104,8	1049	10	
Осветления	Барановское	хвойное	Сосна	4,2	35	5	0,8	7	8	
			Ель	5,8	52	5	1,1	10	9	
		мягколиственное	Береза	2,7	19	5	0,5	4	7	
	Головинское	хвойное	Сосна	12,7	65	5	2,5	13	5	
	Радужное	хвойное	Сосна	92	621	5	18,4	124	7	
			Ель	0,9	5	5	0,2	1	6	
		мягколиственное	Береза	1,5	2	5	0,3	-	1	
	Пригородное	хвойное	Сосна	6,9	55	5	1,4	11	8	
			Ель	8,8	79	5	1,8	16	9	

продолжение таблицы 25

Наименование видов ухода за лесами	Наименование участкового лесничества	Хозяйство (хвойное, твердолиственное, мягколиственное)	Древесная порода	Площадь, га	Вырубаемый запас, куб./м	Срок повторности, лет	Ежегодный размер			
							площадь, га	вырубаемый запас, куб./м		
								общий	с 1 га	
1	2	3	4	5	6	7	8	9	10	
	Лавровское	хвойное	Сосна	45,6	933	5	9,1	57	6	
Итого осветлений				181,1	1012	5	36,1	243	7	
Прочистки	Барановское	хвойное	Сосна	34,6	470	5	6,9	94	14	
			Ель	7,3	50	5	1,5	10	7	
		мягколиственное	Береза	16,4	420	5	3,3	84	26	
	Головинское	хвойное	Сосна	63,9	468	5	12,8	93	7	
			Ель	1,9	11	5	0,4	2	5	
		мягколиственное	Береза	0,4	7	5	0,1	1	10	
	Радужное	хвойное	Сосна	158,9	2033	5	31,8	407	13	
			Ель	7	58	5	1,4	12	8	
		мягколиственное	Береза	13,9	104	5	2,8	21	7	
	Лавровское	хвойное	Сосна	31,4	340	5	6,3	68	11	
			Ель	4,9	40	5	1	8	8	
		мягколиственное	Береза	2,1	32	5	0,4	6	15	
	Итого прочисток				342,7	4033		68,7	806	12

продолжение таблицы 25

Наименование видов ухода за лесами	Наименование участкового лесничества	Хозяйство (хвойное, твердолиственное, мягколиственное)	Древесная порода	Площадь, га	Вырубаемый запас, куб./м	Срок повторности, лет	Ежегодный размер		
							площадь, га	вырубаемый запас, куб./м	
								общий	с 1 га
1	2	3	4	5	6	7	8	9	10
уход за лесами путем уничтожения нежелательной древесной растительности	-	-	-	-	-	-	-	-	-
другие мероприятия	-	-	-	-	-	-	-	-	-

Нормативы режима проведения осветлений и прочисток с учетом состава лесных насаждений и типов леса приводится в Приложении 11.

2.18. Особенности требований к использованию лесов по лесорастительным зонам и лесным районам, включающих схему лесорастительного районирования лесничества, особенности требований (по нормативам, параметрам и срокам использования) к различным видам использования лесов в соответствии с лесорастительными зонами и лесными районами

Леса Владимирского лесничества отнесены к зоне хвойно-широколиственных лесов лесному району хвойно-широколиственных (смешанных) лесов европейской части Российской Федерации.

Распределение лесов Владимирского лесничества по лесорастительным зонам и лесным районам указано в таблице 2 настоящего регламента. Особенности требований к видам использования лесов приведены в главе 2 лесохозяйственного регламента.

Все приведенные в разделах нормативы использования лесов соответствуют лесорастительной зоне хвойно-широколиственных лесов, хвойно-широколиственному лесному району европейской части Российской Федерации.

Глава 3. Ограничения использования лесов

3.1. Ограничения по видам целевого назначения лесов

Установление ограничений использования лесов предусматривается ст. 27 Лесного кодекса Российской Федерации.

Леса Владимирского лесничества по своему целевому назначению относятся к защитным и эксплуатационным лесам.

Целевое назначение защитных лесов, определенное статьей 12 Лесного кодекса Российской Федерации, - освоение их в целях сохранения средообразующих, водоохраных, защитных, санитарно-гигиенических, оздоровительных и иных полезных функций лесов с одновременным использованием лесов при условии, если это использование совместимо с целевым назначением защитных лесов и выполняемыми ими полезными функциями; эксплуатационных лесов – освоение в целях устойчивого, максимально эффективного получения высококачественной древесины и других лесных ресурсов, продуктов их переработки с обеспечением сохранения полезных функций лесов.

Согласно статье 110 Лесного кодекса Российской Федерации, на территории лесничества выделены леса; выполняющие функции защиты природных и иных объектов (леса, расположенные в защитных полосах лесов, леса, расположенные в зеленых зонах и леса, расположенные в лесопарковых зонах).

Ценные леса выделены согласно статье 115 Лесного кодекса Российской Федерации (лесостепные леса, запретные полосы лесов, расположенные вдоль водных объектов, нерестоохраняемые полосы лесов) и эксплуатационные леса по статье 117 Лесного кодекса Российской Федерации.

Ограничения, связанные с видами целевого назначения лесов, установленные применительно к категориям защитных лесов Владимирского лесничества, приведены в таблице 26.

Ограничения по видам целевого назначения лесов

№	Целевое назначение лесов	Ограничение использования лесов
1	2	3
1	Защитные леса	
1.1.	Леса, выполняющие функции защиты природных и иных объектов	<p>В защитных лесах запрещается проведение сплошных рубок лесных насаждений, за исключением случаев, предусмотренных ч. 3 статьи 111 Лесного кодекса Российской Федерации и случаев установления правового режима зон с особыми условиями использования территории, на которых расположены соответствующие леса.</p> <p>Выборочные рубки лесных насаждений проводятся в порядке, установленном уполномоченным федеральным органом исполнительной власти.</p> <p>Статья 111 (ч. 3) - Проведение сплошных рубок в защитных лесах осуществляется в случаях, предусмотренных частью 5.1 статьи 21 Лесного кодекса Российской Федерации, и в случаях, если выборочные рубки не обеспечивают замену лесных насаждений, утрачивающих свои средообразующие, водоохранные, санитарно-гигиенические, оздоровительные и иные полезные функции, на лесные насаждения, обеспечивающие сохранение целевого назначения защитных лесов и выполняемых ими полезных функций, если иное не установлено Лесным кодексом Российской Федерации.</p> <p>Статья 21 (ч. 5.1.) - В защитных лесах предусмотренные частью 5 настоящей статьи выборочные рубки и сплошные рубки деревьев, кустарников, лиан допускаются в случаях, если строительство, реконструкция, эксплуатация объектов, не связанных с созданием лесной инфраструктуры, для целей, предусмотренных пунктами 1 - 4 части 1 настоящей статьи, не запрещены или не ограничены в соответствии с законодательством Российской Федерации.</p> <p>В защитных лесах запрещается создание лесоперерабатывающей инфраструктуры.</p>

№	Целевое назначение лесов	Ограничение использования лесов
1	2	3
1.1.1	Леса, расположенные в первом и втором поясах зон санитарной охраны источников питьевого и хозяйственно-бытового водоснабжения	Запрещается: <ul style="list-style-type: none"> - использование химических препаратов; - создание лесоперерабатывающей инфраструктуры; - создание лесных плантаций и их эксплуатация; - выращивание лесных плодовых, ягодных, декоративных растений, лекарственных растений; - реконструкция малоценных лесных насаждений; - посадка высокоствольных деревьев древесных пород, высота ствола которых может достигать более 15 метров.
1.1.2	Леса, расположенные в защитных полосах лесов	Запрещается: <ul style="list-style-type: none"> - использования лесов для переработки древесины и иных лесных ресурсов, создание лесоперерабатывающей инфраструктуры; - выращивание лесных плодовых, ягодных, декоративных растений, лекарственных растений. - проведение подсочки; - сбор лесной подстилки;
1.1.3	Леса, расположенные в лесопарковых зонах	Запрещается: <ul style="list-style-type: none"> - использование токсичных химических препаратов; - осуществление видов деятельности в сфере охотничьего хозяйства; - ведение сельского хозяйства;

№	Целевое назначение лесов	Ограничение использования лесов
1	2	3
1.1.3	Леса, расположенные в лесопарковых зонах	<ul style="list-style-type: none"> - разведка и добыча полезных ископаемых; - строительство и эксплуатация объектов капитального строительства, за исключением гидротехнических сооружений; - создание лесоперерабатывающей инфраструктуры. <p>В целях охраны лесов, расположенных в лесопарковых зонах, допускается возведение ограждений на землях, на которых располагаются такие леса.</p>
1.1.4	Леса, расположенные в зеленых зонах	<p>Запрещается:</p> <ul style="list-style-type: none"> - использование токсичных химических препаратов; - осуществление видов деятельности в сфере охотничьего хозяйства; - ведение сельского хозяйства, за исключением сенокосения и пчеловодства, а также возведение изгородей в целях сенокосения и пчеловодства;

№	Целевое назначение лесов	Ограничение использования лесов
1	2	3
1.1.4	Леса, расположенные в зеленых зонах	<p>- разведка и добыча полезных ископаемых;</p> <p>- строительство и эксплуатация объектов капитального строительства, за исключением гидротехнических сооружений, линий связи, линий электропередачи, подземных трубопроводов.</p>
1.2	Ценные леса	<p>В ценных лесах запрещается проведение сплошных рубок лесных насаждений, за исключением случаев, предусмотренных частью 4 статьи 17 и ч. 5.1. статьи 21 Лесного кодекса Российской Федерации и случаев установления правового режима зон с особыми условиями использования территории, на которых расположены соответствующие леса.</p> <p>Статья 17 (ч.4) – В защитных лесах сплошные рубки осуществляются только в случае, если выборочные рубки не обеспечивают замену лесных насаждений, утрачивающих свои средообразующие, водоохранные, санитарно-гигиенические, оздоровительные и иные полезные функции, на лесные насаждения, обеспечивающие сохранение целевого назначения защитных лесов и выполняемых ими полезных функций.</p> <p>Выборочные рубки лесных насаждений проводятся в порядке, установленном уполномоченным федеральным органом исполнительной власти.</p> <p>Статья 21 (ч. 5.1.) - В защитных лесах предусмотренные частью 5 настоящей статьи выборочные рубки и сплошные рубки деревьев, кустарников, лиан допускаются в случаях, если строительство, реконструкция, эксплуатация объектов, не связанных с созданием лесной инфраструктуры, для целей, предусмотренных пунктами 1 - 4 части 1 настоящей статьи, не запрещены или не ограничены в соответствии с законодательством Российской Федерации.</p>

продолжение таблицы 26

№	Целевое назначение лесов	Ограничение использования лесов
1	2	3
1.2.1	Запретные полосы лесов, расположенные вдоль водных объектов	В запретных полосах лесов, расположенных вдоль водных объектов, запрещаются строительство и эксплуатация объектов капитального строительства, за исключением линейных объектов, гидротехнических сооружений и объектов, необходимых для геологического изучения, разведки и добычи нефти и природного газа.
1.2.2	Нерестоохранные полосы лесов	Запрещается строительство и эксплуатация объектов капитального строительства, за исключением линейных объектов и гидротехнических сооружений
2	Эксплуатационные леса	
	Ограничения в виде ОЗУЛ	

3.2. Ограничения по видам особо защитных участков леса

На особо защитных участках лесов (ОЗУ) осуществляется особый режим пользования согласно статье 119 Лесного кодекса Российской Федерации.

Кроме ограничений по использованию лесов, связанных с видами целевого назначения лесов, лесным законодательством предусмотрены ограничения, обусловленные выделением особо защитных участков лесов.

На особо защитных участках лесов запрещается осуществление деятельности, несовместимой с их целевым назначением и полезными функциями.

На особо защитных участках лесов, за исключением заповедных лесных участков, запрещаются:

1) проведение сплошных рубок лесных насаждений, за исключением случаев, предусмотренных частью 5.1 статьи 21 Лесного кодекса Российской Федерации, и случаев, если выборочные рубки не обеспечивают замену лесных насаждений, утрачивающих свои средообразующие, водоохранные, санитарно-гигиенические, оздоровительные и иные полезные функции, на лесные насаждения, обеспечивающие сохранение целевого назначения защитных лесов и выполняемых ими полезных функций;

2) ведение сельского хозяйства, за исключением сенокосения и пчеловодства;

3) строительство и эксплуатация объектов капитального строительства, за исключением линейных объектов и гидротехнических сооружений.

На заповедных лесных участках запрещаются:

1) проведение рубок лесных насаждений;

2) использование токсичных химических препаратов;

3) ведение сельского хозяйства;

4) разведка и добыча полезных ископаемых;

5) строительство и эксплуатация объектов капитального строительства.

На особо защитных участках лесов проведение выборочных рубок допускается только в целях вырубки погибших и поврежденных лесных насаждений.

Выделение и упразднение особо защитных участков лесов, установление и изменение границ земель, на которых располагаются особо защитные участки лесов, осуществляются решениями уполномоченного федерального органа исполнительной власти в соответствии со статьей 81 настоящего Кодекса в порядке, установленном лесоустроительной инструкцией, утвержденной в соответствии с частью 2 статьи 67 настоящего Кодекса.

Распределение особо защитных участков лесов (ОЗУЛ) по лесным кварталам в разрезе участковых лесничеств и урочищ

Наименование участкового лесничества	Урочище	№ кв.	№ выдела	Площадь, га	Целевое назначение, категория защитных лесов	Наименование ОЗУЛ
1	2	3	4	5	6	7
Бараковское		11	28,40,57,76	3,4	Леса, расположенные в защитных полосах лесов	Берегозащитные, почвозащитные участки лесов, расположенные вдоль водных объектов, склонов, оврагов.
Бараковское		12	46,53,72,73,76	6,3		
ИТОГО ПО ОЗУ:				9,7		
Бараковское		11	18-27,29-37,39	21,3	Леса, расположенные в защитных полосах лесов	Опушки лесов, граничащие с безлесными пространствами
Бараковское		12	24,27,29,43-45, 47-52,59,71,75	16,5		
Бараковское		13	31-36,38-43	12,8		
Бараковское		14	25-35	13,3		
Бараковское		15	27-40	22,9		
Бараковское		40	6,7	4,2		
Бараковское		48	6	1,0		
Бараковское		49	1,2,7,8,11-13,18, 26,30-32	16,4		
Бараковское		50	25	2,1		
Бараковское		61	9	1,6		
Бараковское		62	1,2,10-13,16, 20-23,26,28, 30,33,34,38, 39,41,43	37,1		
Бараковское		63	27-29,31	15,4		
Бараковское		64	24-27	11,0		
Бараковское		73	1,2	3,6		
Бараковское		74	20,31,32	7,1		
Бараковское		81	4,5,7,8,11,16,19,21,23, 25-30	17,2		

продолжение таблицы 27

Наименование участкового лесничества	Урочище	№ кв.	№ выдела	Площадь, га	Целевое назначение, категория защитных лесов	Наименование ОЗУЛ
1	2	3	4	5	6	7
Бараковское		82	19,20,24,26,29, 33,34,37,38,48	17,2	Леса, расположенные в защитных полосах лесов	Опушки лесов, граничащие с безлесными пространствами
Бараковское		83	24	0,3		
Бараковское		88	9-11	2,6		
Бараковское		89	1,3,12,14,20,22, 25,30,31	14,1		
ИТОГО ПО ОЗУ:				237,7		
Бараковское		40	3-5,8,11,13,18	11,5	Леса, расположенные в защитных полосах лесов	Участки лесов вокруг санаториев, детских лагерей, домов отдыха, пансионатов, туристических баз и других лечебных и оздоровительных учреждений – другие особо защитные участки лесов
ИТОГО ПО ОЗУ:				11,5		
Бараковское		6	1	6,6	Леса, расположенные в зеленых зонах	Берегозащитные, почвозащитные участки лесов, расположенные вдоль водных объектов, склонов, оврагов.
Бараковское		11	69,72	14,1		
Бараковское		12	1,2,62,68	6,3		
Бараковское		17	22,23	2,8		
Бараковское		26	34	7,9		
Бараковское		27	17	7,0		
Бараковское		28	21,44	11,5		
Бараковское		29	2,4-11,13,14, 16-19,31	35,4		
Бараковское		31	13,19	6,7		
Бараковское		32	29,32,33,39	8,7		
Бараковское		34	17	0,9		
Бараковское		35	3	5,5		
Бараковское		37	35	6,0		
Бараковское		38	29	1,4		
Бараковское		44	5,21	27,4		

продолжение таблицы 27

Наименование участкового лесничества	Урочище	№ кв.	№ выдела	Площадь, га	Целевое назначение, категория защитных лесов	Наименование ОЗУЛ
1	2	3	4	5	6	7
Бараковское		54	4	4,2	Леса, расположенные в зеленых зонах	Берегозащитные, почвозащитные участки лесов, расположенные вдоль водных объектов, склонов, оврагов.
Бараковское		55	1	2,1		
Бараковское		57	38,51	4,5		
Бараковское		65	21	2,6		
Бараковское		66	16	10,8		
Бараковское		67	8,9	6,0		
Бараковское		69	5	11,2		
Бараковское		70	18	6,6		
Бараковское		74	8	1,9		
ИТОГО ПО ОЗУ:				198,1		
Бараковское		39	1,2,4,5,7-9,11-19	48,4	Леса, расположенные в зеленых зонах	Участки лесов вокруг сельских населённых пунктов и садовых товариществ – другие особо защитные участки лесов.
Бараковское		40	1,2,9,10,14-17, 19-23,25-30	61,3		
Бараковское		41	8-10,12,13,15,18	19,6		
Бараковское		42	16	4,4		
Бараковское		43	28,29,31-33	13,5		
Бараковское		44	33-36	8,0		
Бараковское		51	3,4,25-31	21,9		
Бараковское		52	1-3,19	9,9		
Бараковское		53	2	2,5		
Бараковское		55	19	8,0		
Бараковское		68	1,3-13,16-20, 22-26,28,32, 34-42	114,3		
Бараковское		69	35,40-53,55,56	63,2		
Бараковское		70	25-29	17,8		
Бараковское		93	1-4,6	9,8		
ИТОГО ПО ОЗУ:				402,6		

Наименование участкового лесничества	Урочище	№ кв.	№ выдела	Площадь, га	Целевое назначение, категория защитных лесов	Наименование ОЗУЛ
1	2	3	4	5	6	7
Бараковское		15	51-60	18,7	Леса, расположенные в зеленых зонах	Участки леса вокруг глухаринных токов
Бараковское		20	2,3,12	9,9		
Бараковское		21	1,5	12,0		
ИТОГО ПО ОЗУ:				40,6		
ИТОГО ПО ЛЕСНИЧЕСТВУ:				900,2		
Головинское		4	4-7,9-12,14-27, 38,39,41,43	48,5	Леса, расположенные в зеленых зонах	Берегозащитные, почвозащитные участки лесов, расположенные вдоль водных объектов, склонов, оврагов
Головинское		10	1,2	3,5		
Головинское		12	26-28	3,7		
Головинское		26	23-25,30,31,36, 38-40	24,6		
Головинское		27	1-4,9,14-16	30,0		
Головинское		49	26,27	4,4		
Головинское		50	15,21	6,5		
ИТОГО ПО ОЗУ:				121,2		
Головинское		4	42,50,51,61	7,0	Леса, расположенные в зеленых зонах	Участки лесов вокруг сельских населённых пунктов и садовых товариществ – другие особо защитные участки лесов.
Головинское		6	15-19,24-33, 39-46,53-58	71,3		
Головинское		7	1-6,8-20, 22,23,25-28	55,6		
Головинское		9	9-13,15-18	21,7		
ИТОГО ПО ОЗУ:				155,6		
Головинское		34	24-27,34,35,45	23,1	Леса, расположенные в зеленых зонах	Участки леса вокруг глухаринных токов
ИТОГО ПО ОЗУ:				23,1		
Головинское		32	1,13,25,28-32	27,0	Леса, расположенные в зеленых зонах	Полосы леса по берегам рек, заселенных бобрами
Головинское		33	4,5,37	25,1		
Головинское		36	4,14	12,6		
Головинское		37	1	0,8		
Головинское		39	4,5,17	6,0		
Головинское		43	5,18,19,33	16,1		

Наименование участкового лесничества	Урочище	№ кв.	№ выдела	Площадь, га	Целевое назначение, категория защитных лесов	Наименование ОЗУЛ
1	2	3	4	5	6	7
Головинское		45	1-3,22,23,33, 34,42,45,48	22,3	Леса, расположенные в зеленых зонах	Полосы леса по берегам рек, заселенных бобрами.
Головинское		47	4-6,13	6,8		
Головинское		48	8-11	10,0		
ИТОГО ПО ОЗУ:				126,7		
Головинское		7	7	8,1	Леса, расположенные в зеленых зонах	Участки леса на оврагах
ИТОГО ПО ОЗУ:				8,1		
ИТОГО ПО ЛЕСНИЧЕСТВУ:				434,7		
Радужное		10	12,59	2,5	Леса, расположенные в защитных полосах лесов	Берегозащитные, почвозащитные участки лесов, расположенные вдоль водных объектов, склонов, оврагов.
ИТОГО ПО ОЗУ:				2,5		
Радужное		10	50-52	6,6	Леса, расположенные в защитных полосах лесов	Опушки лесов, граничащие с безлесными пространствами
ИТОГО ПО ОЗУ:				6,6		
Радужное		6	21	0,8	Леса, расположенные в защитных полосах лесов	Участки лесов вокруг санаториев, детских лагерей, домов отдыха, пансионатов, туристических баз и других лечебных и оздоровительных учреждений – другие особо защитные участки лесов
ИТОГО ПО ОЗУ:				0,8		
Радужное		10	54,55	5,7	Леса, расположенные в зеленых зонах	Берегозащитные, почвозащитные участки лесов, расположенные вдоль водных объектов, склонов, оврагов.
Радужное		18	20,22-24	11,5		
Радужное		32	28,29,34-39	11,1		

продолжение таблицы 27

Наименование участкового лесничества	Урочище	№ кв.	№ выдела	Площадь, га	Целевое назначение, категория защитных лесов	Наименование ОЗУЛ
1	2	3	4	5	6	7
Радужное		38	7,8,15,16,23,24, 28,31,37,43,44	22,3	Леса, расположенные в зеленых зонах	Берегозащитные, почвозащитные участки лесов, расположенные вдоль водных объектов, склонов, оврагов.
Радужное		41	37	1,0		
Радужное		42	19,22,24	10,3		
Радужное		43	28	0,7		
Радужное		71	10	16,0		
Радужное		76	18-21	7,7		
Радужное		80	17	0,8		
Радужное		85	23	6,2		
Радужное		88	10,20-22	11,9		
ИТОГО ПО ОЗУ:				105,2		
Радужное		1	1,2,4-15,17	29,5	Леса, расположенные в зеленых зонах	Участки лесов вокруг сельских населённых пунктов и садовых товариществ – другие особо защитные участки лесов.
Радужное		2	1-9	44,5		
Радужное		3	1-11,13-15,17-39	90,0		
Радужное		4	1-7,9-25, 27-30,32,33	98,2		
Радужное		5	1-19	111,9		
Радужное		6	2-20,22-32	105,4		
Радужное		7	1-16,18-26	111,5		
Радужное		8	1-3,5-9,12-20	102,3		
Радужное		10	15-37,39	69,0		
ИТОГО ПО ОЗУ:				762,3		
Радужное		17	5-8,13,15,16	18,4	Леса, расположенные в зеленых зонах	Участки леса вокруг глухаринных токов
ИТОГО ПО ОЗУ:				18,4		
Радужное		22	4,5,11	9,3	Леса, расположенные в зеленых зонах	Полосы леса по берегам рек заселенных бобрами
Радужное		23	19,28,29,33, 37-39	17,0		

Наименование участкового лесничества	Урочище	№ кв.	№ выдела	Площадь, га	Целевое назначение, категория защитных лесов	Наименование ОЗУЛ
1	2	3	4	5	6	7
Радужное		24	20,24-27,30	13,0	Леса, расположенные в зеленых зонах	Полосы леса по берегам рек заселенных бобрами
Радужное		25	17,29-31,37-39	18,4		
Радужное		30	6	1,2		
Радужное		31	1-3,14,15, 23,27,28	21,4		
Радужное		37	9,28-36	18,5		
Радужное		38	25,26	2,6		
Радужное		43	9,10	5,2		
Радужное		44	11,24	9,7		
Радужное		75	20,21	1,1		
ИТОГО ПО ОЗУ:				117,4		
Радужное		11	1-8,10,11,13,14, 16-29	95,9	Леса, расположенные в зеленых зонах	Спецполосы и спецзоны
Радужное		12	1-5,9,10,12-16, 19-21,23,24, 28-34	97,9		
Радужное		15	1-7,12-14,17-22, 24-31,35,36,38, 40	86,3		
Радужное		22	13-19,21-6,28,29	37,6		
Радужное		23	20,27,30,35,36	19,5		
Радужное		28	1,2,4-21	58,5		
Радужное		29	1-3,10-12, 14-16,22	49,7		
Радужное		34	1-32	61,4		
Радужное		35	1-3,12,13,15-17, 26,27,34,40,41, 45,46,48	33,5		
Радужное		40	1-20	62,2		
Радужное		41	2,3,9-11,15,16 23-25,33	34,1		

Наименование участкового лесничества	Урочище	№ кв.	№ выдела	Площадь, га	Целевое назначение, категория защитных лесов	Наименование ОЗУЛ
1	2	3	4	5	6	7
Радужное		46	1-5,7,9-12,14	60,9	Леса, расположенные в зеленых зонах	Спецполосы и спецзоны
Радужное		47	1-3,8-11, 15-17,22,25	37,9		
Радужное		51	1-6,9-13	46,3		
Радужное		52	1,2,9,25,27,29	14,2		
ИТОГО ПО ОЗУ:				795,9		
Радужное		56	20,39	6,2	Леса, расположенные в зеленых зонах	Насаждения-эталоны
ИТОГО ПО ОЗУ:				6,2		
Радужное		49	1,2,7,8,11-13	56,4	Леса, расположенные в зеленых зонах	Водоохранная зона верховых болот
Радужное		54	1-4,6,10-17 19,21,22	77,7		
Радужное		55	13,15-19,24-27	27,0		
Радужное		59	1-5,12,13,20-22,24	50,5		
Радужное		63	1-4,9,12,19	56,5		
Радужное		67	1,2,13,14,17, 19-21	55,8		
Радужное		71	1-7,9	68,7		
Радужное		72	1-3,11-13,27-30,32	29,6		
ИТОГО ПО ОЗУ:				422,2		
ИТОГО ПО ЛЕСНИЧЕСТВУ:				2237,5		
Лавровское	Чамерево	1	1-7,10-12	27,2	Нерестоохранные полосы лесов	Берегозащитные участки лесов
Лавровское	Чамерево	3	1-5,9,17,27-28	25,0		
Лавровское	Чамерево	4	2	6,3		
Лавровское	Чамерево	5	4,5,7,8	8,5		
Лавровское	Чамерево	6	29,64	2,3		
Лавровское	Чамерево	7	1,2,24,46	7,8		
ИТОГО ПО ОЗУ:				77,1		
Лавровское	Чамерево	3	6,7,15,16	20,2	Нерестоохранные полосы лесов	Опушки леса, граничащие с безлесными пространствами
Лавровское	Чамерево	7	5	4,4		
ИТОГО ПО ОЗУ:				24,6		

Наименование участкового лесничества	Урочище	№ кв.	№ выдела	Площадь, га	Целевое назначение, категория защитных лесов	Наименование ОЗУЛ
1	2	3	4	5	6	7
Лавровское	Чамерево	6	1,3-28,33,60-62	96,4	Нерестощохранные полосы лесов	Другие осозозащитные участки лесов (участки лесов вокруг сельских населенных пунктов, садовых товариществ)
Лавровское	Чамерево	7	3-4,18-20,22,25,29, 31-35,41-42	54,6		
Лавровское	Чамерево	8	1	4,0		
ИТОГО ПО ОЗУ:				155,0		
Лавровское	Чамерево	4	3,6,11,12	14,0	Леса, расположенные в зеленых зонах	Берегозащитные, почвозащитные участки лесов, расположенные вдоль водных объектов, склонов, оврагов.
Лавровское	Чамерево	6	36,63,65	2,7		
Лавровское	Чамерево	7	8-10,12,13,15-17	12,2		
Лавровское	Чамерево	8	24,25,30,42,54,68,71,72	10,6		
Лавровское	Чамерево	9	11,29-31,35	10,8		
Лавровское	Чамерево	10	3-5	6,5		
Лавровское	Чамерево	11	5,29,38	5,5		
Лавровское	Чамерево	12	20	3,3		
Лавровское	Чамерево	13	1,2,4,7,9-11,15-17, 19,20,23,24,26-28, 33,38,39,41,42	42,0		
Лавровское	Чамерево	14	24,33	7,6		
Лавровское	Чамерево	15	1	3,4		
Лавровское	Чамерево	17	3,7,8,11,14,15,28	6,0		
Лавровское	Чамерево	18	49,50	2,3		
Лавровское	Чамерево	19	2,5-9,11,12,16-18, 22-24, 32-34,36,38	45,3		
Лавровское	Чамерево	21	19,39-41,53,54,57-58	29,8		
Лавровское	Чамерево	22	8,9,34,35	5,5		
Лавровское	Чамерево	24	10,20,21	10,3		
Лавровское	Чамерево	25	4,5,24-29,31,33-35, 39,41,43	15,3		
Лавровское	Чамерево	26	1,2,4,5,7,10,12,23,27,32	16,3		
Лавровское	Чамерево	27	6,29,31-33	12,9		
Лавровское	Чамерево	28	2,3,5-8,11-14,18,19	25,0		

продолжение таблицы 27

Наименование участкового лесничества	Урочище	№ кв.	№ выдела	Площадь, га	Целевое назначение, категория защитных лесов	Наименование ОЗУЛ
1	2	3	4	5	6	7
Лавровское	Чамерево	29	2,38,9,12,19,21,35, 36,39,47,60,62	25,8	Леса, расположенные в зеленых зонах	Берегозащитные, почвозащитные участки лесов, расположенные вдоль водных объектов, склонов, оврагов.
Лавровское	Чамерево	30	14-16,39,43,45	7,5		
Лавровское	Чамерево	32	6,14,25,29,36-38,42	27,4		
Лавровское	Чамерево	33	5,20,23,24,27-29, 35,36	15,1		
Лавровское	Чамерево	34	3,7,8,11,12,14,16,17	32,2		
ИТОГО ПО ОЗУ:				395,3		
Лавровское	Чамерево	3	18-20,22-26,29	24,5	Леса, расположенные в зеленых зонах	Опушки лесов, граничащие с безлесными пространствами
Лавровское	Чамерево	6	50	4,9		
Лавровское	Чамерево	7	6,14	3,4		
Лавровское	Чамерево	8	56,57,61-66,69	19,4		
Лавровское	Чамерево	9	27	5,0		
Лавровское	Чамерево	10	6,24,37-39,41	25,4		
Лавровское	Чамерево	11	1,2,34	4,2		
Лавровское	Чамерево	12	1,3,5,8,9	19,1		
Лавровское	Чамерево	13	3,5,6,14	8,6		
Лавровское	Чамерево	14	1,2,9,19,20,55,56	32,0		
Лавровское	Чамерево	16	1-7,21,23,25,27,30,34,35	25,6		
Лавровское	Чамерево	19	15,21,28-31,37	13,4		
Лавровское	Чамерево	20	1,14,15,33-36,39-41	31,3		
Лавровское	Чамерево	21	1,2,7,12-15,21,25, 28,29,33-38,52	58,8		
Лавровское	Чамерево	22	4	2,1		
Лавровское	Чамерево	24	1,3,4,9,22	10,4		
Лавровское	Чамерево	25	6,7,9-14,16- 19,21,22,45,46,48	25,7		
Лавровское	Чамерево	26	3,11,17,18,20-22, 24,28,29	27,5		
Лавровское	Чамерево	27	5,26-28	10,4		

продолжение таблицы 27

Наименование участкового лесничества	Урочище	№ кв.	№ выдела	Площадь, га	Целевое назначение, категория защитных лесов	Наименование ОЗУЛ
1	2	3	4	5	6	7
Лавровское	Чамерево	28	9,10,15-17	18,2	Леса, расположенные в зеленых зонах	Опушки лесов, граничащие с безлесными пространствами
Лавровское	Чамерево	29	14-16	6,9		
Лавровское	Чамерево	30	1,2,11,12,23,24,29	10,2		
Лавровское	Чамерево	32	1,2,4,5,26-28,31-34	35,9		
ИТОГО ПО ОЗУ:				422,9		
Лавровское	Чамерево	22	1,32,36	3,9	Леса, расположенные в зеленых зонах	Особо охраняемые части государственных природных заказников
Лавровское	Чамерево	2	1-3	13,7	Нерестоохраняемые полосы лесов	
ИТОГО ПО ОЗУ:				17,6		
Лавровское	Чамерево	3	8,11-14,21	25,1	Леса, расположенные в зеленых зонах	Другие особозащитные участки лесов (участки лесов вокруг сельских населенных пунктов, садовых товариществ)
Лавровское	Чамерево	4	4,5,7,9,10,13	28,9		
Лавровское	Чамерево	6	30-32,34,35,37-49,54-59	64,1		
Лавровское	Чамерево	7	36-40	17,9		
Лавровское	Чамерево	8	2,3,7-9,12-14,18-20, 26-28,33-36,43-45, 55,67	101,0		
Лавровское	Чамерево	9	13-25	14,1		
Лавровское	Чамерево	11	12,13,17-20,24	34,2		
Лавровское	Чамерево	12	2,7,11,17-19,21-23	25,3		
Лавровское	Чамерево	13	8,12,13,18,34	12,0		
Лавровское	Чамерево	14	21	6,9		
Лавровское	Чамерево	15	25-30,33-38,44,46-49, 68,70	64,4		
Лавровское	Чамерево	16	8,9,15,16,19,20	10,0		
Лавровское	Чамерево	17	2,4-6,9,10,12,13,18-21, 24-27	26,5		
Лавровское	Чамерево	18	3-6,9	13,5		
Лавровское	Чамерево	19	13,14,19,20,25-27	18,5		
Лавровское	Чамерево	20	2-13,16,37,38	87,9		
Лавровское	Чамерево	24	2,5-8,11-19	81,1		
Лавровское	Чамерево	25	1-3,8,15	25,4		
Лавровское	Чамерево	26	6,8,9,13-16	23,6		

Наименование участкового лесничества	Урочище	№ кв.	№ выдела	Площадь, га	Целевое назначение, категория защитных лесов	Наименование ОЗУЛ
1	2	3	4	5	6	7
Лавровское	Чамерево	27	1-4,7-11,13-17,20,21, 23,25	82,7	Леса, расположенные в зеленых зонах	Другие особозащитные участки лесов (участки лесов вокруг сельских населенных пунктов, садовых товариществ)
Лавровское	Чамерево	28	1,4	1,4		
Лавровское	Чамерево	29	1,4-7,10,11,13,17,18,20, 22-28,51-54,56,58,59	53,7		
Лавровское	Чамерево	30	3-10,13,17-22,25-28, 30,32-38,40-42,44	70,3		
Лавровское	Чамерево	31	1-3	21,4		
ИТОГО ПО ОЗУ:				909,9		
ИТОГО ПО УРОЧИЩУ:				2002,4		
Лавровское	Лаврово	27	3,14-16	41,0	Запретные полосы лесов, расположенные вдоль водных объектов	Другие особо защитные участки лесов
ИТОГО ПО ОЗУ:				41,0		
Лавровское	Лаврово	21	14,15	4,2	Запретные полосы лесов, расположенные вдоль водных объектов	Опушки лесов, граничащие с безлесными пространствами
Лавровское	Лаврово	22	2,3,7,8	5,9		
Лавровское	Лаврово	23	12	2,6		
ИТОГО ПО ОЗУ:				12,7		
Лавровское	Лаврово	18	7-10,12-15,19-23,31	41,3	Леса, расположенные в защитных полосах лесов	Особо охраняемые части государственных природных заказников и других особо охраняемых природных территорий
Лавровское	Лаврово	22	5	5,6		
Лавровское	Лаврово	23	11	5,2		
Лавровское	Лаврово	27	4-12	42,8		
ИТОГО ПО ОЗУ:				94,9		
Лавровское	Лаврово	2	34,35,39	21,7	Леса, расположенные в зеленых зонах	Берегозащитные, почвозащитные участки лесов, расположенные вдоль водных объектов, склонов, оврагов.
Лавровское	Лаврово	4	3,4,17	31,0		
Лавровское	Лаврово	5	1	31,8		
Лавровское	Лаврово	6	16,17	7,3		
Лавровское	Лаврово	8	1-5,14-16,20	30,7		
Лавровское	Лаврово	9	1,3,4,10,13	12,5		

Наименование участкового лесничества	Урочище	№ кв.	№ выдела	Площадь, га	Целевое назначение, категория защитных лесов	Наименование ОЗУЛ
1	2	3	4	5	6	7
Лавровское	Лаврово	10	1,4	12,0	Леса, расположенные в зеленых зонах	Берегозащитные, почвозащитные участки лесов, расположенные вдоль водных объектов, склонов, оврагов.
Лавровское	Лаврово	11	9,22,26,27	20,7		
Лавровское	Лаврово	12	1,18	10,5		
Лавровское	Лаврово	13	18,19,28,29	23,4		
Лавровское	Лаврово	14	1,3-5,15	17,7		
Лавровское	Лаврово	17	11	4,2		
Лавровское	Лаврово	20	13,17,18	29,3		
Лавровское	Лаврово	22	25,26	6,1		
Лавровское	Лаврово	23	15-17,23	19,9		
Лавровское	Лаврово	24	2,29,32,33	33,4		
ИТОГО ПО ОЗУ:				312,2		
Лавровское	Лаврово	2	36-38,46,48,50-53	26,8	Леса, расположенные в зеленых зонах	Опушки лесов, граничащие с безлесными пространствами
Лавровское	Лаврово	3	11,13,14	11,3		
Лавровское	Лаврово	9	2,5-9,11,12	20,3		
Лавровское	Лаврово	10	6,8,11	18,2		
Лавровское	Лаврово	11	1	7,1		
Лавровское	Лаврово	12	16,17,22,24-30	25,1		
Лавровское	Лаврово	14	2,10,14	19,2		
Лавровское	Лаврово	15	1-3	16,6		
Лавровское	Лаврово	16	3-5,7,17	20,8		
Лавровское	Лаврово	18	6	4,4		
Лавровское	Лаврово	21	10,11,13	8,7		
Лавровское	Лаврово	24	17-22	16,9		
ИТОГО ПО ОЗУ:				195,4		
Лавровское	Лаврово	2	1-10,13-15,18-22, 25,26, 28-30,33,40,41	96,9	Леса, расположенные в зеленых зонах	Особо охраняемые части государственных природных заказников и других особо охраняемых природных территорий
Лавровское	Лаврово	3	1-10,12,15	76,7		
Лавровское	Лаврово	4	5-10	25,9		
Лавровское	Лаврово	5	2-14	52,8		

Наименование участкового лесничества	Урочище	№ кв.	№ выдела	Площадь, га	Целевое назначение, категория защитных лесов	Наименование ОЗУЛ
1	2	3	4	5	6	7
Лавровское	Лаврово	6	1-15	68,7	Леса, расположенные в зеленых зонах	Особо охраняемые части государственных природных заказников и других особо охраняемых природных территорий
Лавровское	Лаврово	7	3,4,8-10,12, 13,19	43,7		
Лавровское	Лаврово	10	7,9,10,12-14	28,9		
Лавровское	Лаврово	11	2-6	13,1		
Лавровское	Лаврово	12	8-15,19-21,23	33,4		
Лавровское	Лаврово	13	1-17,20-27,30	87,6		
Лавровское	Лаврово	14	6-9,11-13	21,1		
Лавровское	Лаврово	16	1,2,6,8-16, 18,20,21	68,4		
Лавровское	Лаврово	17	1,2,4-7	63,4		
Лавровское	Лаврово	18	1-5,27-30,32	40,5		
Лавровское	Лаврово	22	16,17,22-24	27,9		
Лавровское	Лаврово	23	1-10,13,14,18,22	49,3		
Лавровское	Лаврово	24	23,24,28,31	19,2		
ИТОГО ПО ОЗУ:				817,5		
Лавровское	Лаврово	17	13,18	12,9	Леса, расположенные в зеленых зонах	Берегозащитные, почвозащитные участки лесов, расположенные вдоль водных объектов, склонов, оврагов.
Лавровское	Лаврово	23	19-21,24,25,27	118,1		
Лавровское	Лаврово	25	3,4,12,13,30,36,42,43	72,0		
Лавровское	Лаврово	27	1,2,13,22-24	45,0		
ИТОГО ПО ОЗУ:				138,0		
ИТОГО ПО УРОЧИЩУ:				1611,7		
Лавровское	Победа	1	29,35,37-42,44-46	25,9	Запретные полосы лесов, расположенные вдоль водных объектов	Опушки лесов, граничащие с безлесными пространствами
Лавровское	Победа	2	71,72,93,94,96	12,0		
Лавровское	Победа	5	18,19	8,6		
Лавровское	Победа	8	1,2,4	5,7		
Лавровское	Победа	9	3-5,8,18,20	20,0		
Лавровское	Победа	11	3,4	5,2		
Лавровское	Победа	12	5-7,13-15	20,6		
Лавровское	Победа	13	1,6	7,9		

продолжение таблицы 27

Наименование участкового лесничества	Урочище	№ кв.	№ выдела	Площадь, га	Целевое назначение, категория защитных лесов	Наименование ОЗУЛ
1	2	3	4	5	6	7
Лавровское	Победа	17	1-4,31-33,35,36,44-46, 49-51,63,64, 66-69	75,4	Запретные полосы лесов, расположенные вдоль водных объектов	Опушки лесов, граничащие с безлесными пространствами
Лавровское	Победа	18	6-8,15-19	29,7		
Лавровское	Победа	19	1,2,9,19	17,9		
Лавровское	Победа	20	1,5,8,13,14	15,9		
Лавровское	Победа	24	28	1,8		
Лавровское	Победа	25	23,25,26,29,37, 38,40-43,46-51	52,4		
Лавровское	Победа	31	12,19-25,30,31	44,1		
Лавровское	Победа	32	9-11	8,7		
Лавровское	Победа	33	1,3,8,16,18,26	29,5		
Лавровское	Победа	36	1,2	6,8		
ИТОГО ПО ОЗУ:				388,1		
Лавровское	Победа	4	19,20	7,6	Запретные полосы лесов, расположенные вдоль водных объектов	Другие особо защитные участки лесов
Лавровское	Победа	6	33-39	69,7		
Лавровское	Победа	7	9-21	64,9		
Лавровское	Победа	9	10-12,15	20,8		
Лавровское	Победа	10	1-10	59,0		
Лавровское	Победа	11	1,2	6,1		
Лавровское	Победа	18	1,9-11	7,6		
Лавровское	Победа	19	3,4,10-13	22,5		
Лавровское	Победа	20	10-12,20,21	55,4		
Лавровское	Победа	21	1,8	35,7		
Лавровское	Победа	22	5-18,21-26,28,36	126,4		
Лавровское	Победа	23	1,2	6,3		
Лавровское	Победа	25	3-18,24,27,28	82,7		

Наименование участкового лесничества	Урочище	№ кв.	№ выдела	Площадь, га	Целевое назначение, категория защитных лесов	Наименование ОЗУЛ
1	2	3	4	5	6	7
Лавровское	Победа	26	14-18,22-28	57,1	Запретные полосы лесов, расположенные вдоль водных объектов	Другие особо защитные участки лесов
Лавровское	Победа	31	13-18,26-29,32	30,9		
Лавровское	Победа	32	1,3-5,7,8,12	18,5		
ИТОГО ПО ОЗУ:				671,2		
Лавровское	Победа	2	46,48	2,0	Леса, расположенные в защитных полосах лесов	Опушки лесов, граничащие с безлесными пространствами
Лавровское	Победа	5	39-41	1,5		
Лавровское	Победа	11	6-9,11,12,16	9,2		
Лавровское	Победа	31	10,11	7,3		
Лавровское	Победа	32	2,13	1,2		
ИТОГО ПО ОЗУ:				21,2		
Лавровское	Победа	11	5,10,13-15,17-19	9,5	Леса, расположенные в защитных полосах лесов	Другие особо защитные участки лесов
Лавровское	Победа	22	1-4	16,0		
Лавровское	Победа	25	1,2	3,2		
Лавровское	Победа	31	1-9	8,7		
Лавровское	Победа	32	6	0,6		
ИТОГО ПО ОЗУ:				38,0		
Лавровское	Победа	8	7,19,20,22,24	21,1	Леса, расположенные в защитных полосах лесов	Берегозащитные, почвозащитные участки лесов, расположенные вдоль водных объектов, склонов, оврагов.
Лавровское	Победа	9	1,2,9,13,14, 16,17,19	23,9		
Лавровское	Победа	12	1-3,8,9,11,16	22,9		
Лавровское	Победа	14	6-8,14,15,17, 18,24,25	16,6		
Лавровское	Победа	15	5-7,11,12,16	4,5		
Лавровское	Победа	17	5,6,14,16,34, 52,70-74	16,6		
Лавровское	Победа	18	20,21	2,5		
Лавровское	Победа	37	2-6	2,9		
ИТОГО ПО ОЗУ:				111,0		
ИТОГО ПО УРОЧИЩУ:				1229,5		

продолжение таблицы 27

Наименование участкового лесничества	Урочище	№ кв.	№ выдела	Площадь, га	Целевое назначение, категория защитных лесов	Наименование ОЗУЛ
1	2	3	4	5	6	7
Лавровское	Пионер	2	8,35,37,38,42	8,4	Леса, расположенные в защитных полосах лесов	Берегозащитные участки лесов
Лавровское	Пионер	4	1,33,34	1,5		
ИТОГО ПО ОЗУ:				9,9		Опушки лесов, граничащие с безлесными пространствами
Лавровское	Пионер	4	18	2,1		
Лавровское	Пионер	30	2,8,9	4,4		
ИТОГО ПО ОЗУ:				6,5		
Лавровское	Пионер	1	11-13	5,1	Запретные полосы лесов, расположенные вдоль водных объектов	Берегозащитные участки лесов
Лавровское	Пионер	2	11,13,16,28,39-41,43	24,1		
Лавровское	Пионер	3	17,18	23,1		
Лавровское	Пионер	4	14,21,24,26,28,35,37-40	26,3		
Лавровское	Пионер	6	15-17	3,1		
Лавровское	Пионер	7	1,3	2,8		
Лавровское	Пионер	8	1,4,8,9	7,8		
ИТОГО ПО ОЗУ:				92,3		
Лавровское	Пионер	2	30,31	9,3	Запретные полосы лесов, расположенные вдоль водных объектов	Опушки лесов, граничащие с безлесными пространствами
Лавровское	Пионер	3	21,22	6,3		
Лавровское	Пионер	4	17	10,0		
Лавровское	Пионер	5	7,8	23,9		
ИТОГО ПО ОЗУ:				49,5		
Лавровское	Пионер	8	2,3,5-7	63,1	Запретные полосы лесов, расположенные вдоль водных объектов	Небольшие участки лесов среди безлесных пространств
ИТОГО ПО ОЗУ:				63,1	Леса, расположенные в первом и втором поясах зон санитарной охраны источников питьевого и хозяйственно- бытового водоснабжения	Берегозащитные участки лесов
Лавровское	Пионер	12	13	1,5		
Лавровское	Пионер	16	23,32-39	21,6		
Лавровское	Пионер	17	1,5	23,2		
Лавровское	Пионер	22	1,5-8,17,18,21,22,30-33	22,4		
Лавровское	Пионер	24	1,2,5,6,10	11,8		
Лавровское	Пионер	25	29-32	2,0		
Лавровское	Пионер	26	21	0,4		

продолжение таблицы 27

Наименование участкового лесничества	Урочище	№ кв.	№ выдела	Площадь, га	Целевое назначение, категория защитных лесов	Наименование ОЗУЛ
1	2	3	4	5	6	7
Лавровское	Пионер	27	30	2,2	Леса, расположенные в первом и втором поясах зон санитарной охраны источников питьевого и хозяйственно- бытового водоснабжения	Берегозащитные участки лесов
Лавровское	Пионер	29	1,3-5,16,45,52,53,55,56	24,3		
Лавровское	Пионер	30	14	0,9		
Лавровское	Пионер	34	23,26,27,36-38	10,8		
Лавровское	Пионер	37	7	9,2		
Лавровское	Пионер	38	2,3,9-13,31,34-39, 41,44,45,47,50-52	65,1		
Лавровское	Пионер	39	21,22,24-27,38,39	32,9		
ИТОГО ПО ОЗУ:				228,3		
Лавровское	Пионер	16	15,21,24,25,27,41	23,5	Леса, расположенные в первом и втором поясах зон санитарной охраны источников питьевого и хозяйственно- бытового водоснабжения	Опушки лесов, граничащие с безлесными пространствами
Лавровское	Пионер	17	30,31	8,0		
Лавровское	Пионер	22	34,35	5,6		
Лавровское	Пионер	24	9,11	2,6		
Лавровское	Пионер	25	12	3,3		
Лавровское	Пионер	34	42	2,3		
Лавровское	Пионер	39	20,23	1,9		
ИТОГО ПО ОЗУ:				47,2		
Лавровское	Пионер	16	10,11,13,14,16,17	30,6	Леса, расположенные в первом и втором поясах зон санитарной охраны источников питьевого и хозяйственно- бытового водоснабжения	Участки лесов вокруг сельских населенных пунктов, садовых товариществ
Лавровское	Пионер	17	13	1,2		
Лавровское	Пионер	25	16,18-22,27,28	25,3		
Лавровское	Пионер	39	15,16	4,4		
ИТОГО ПО ОЗУ:				61,5		
Лавровское	Пионер	9	38	1,4	Эксплуатационные леса	Берегозащитные участки лесов
Лавровское	Пионер	10	1-3,6,7,9,12,20,22,24,26	37,1		
Лавровское	Пионер	11	13	1,9		
Лавровское	Пионер	13	8,12,16,18-21	12,1		
Лавровское	Пионер	14	7	2,0		
Лавровское	Пионер	15	15,17,42-44,50,53	11,8		
Лавровское	Пионер	19	1	1,0		
Лавровское	Пионер	20	8,9,12	11,8		
Лавровское	Пионер	21	21,23,27	8,3		

продолжение таблицы 27

Наименование участкового лесничества	Урочище	№ кв.	№ выдела	Площадь, га	Целевое назначение, категория защитных лесов	Наименование ОЗУЛ
1	2	3	4	5	6	7
Лавровское	Пионер	29	25,39,40,42-44,49-51,54	12,9	Эксплуатационные леса	Берегозащитные участки лесов
Лавровское	Пионер	31	4-8,17,18	17,4		
Лавровское	Пионер	32	17	0,4		
Лавровское	Пионер	35	3,5,26	22,5		
Лавровское	Пионер	41	19-20	1,9		
ИТОГО ПО ОЗУ:				142,5		
Лавровское	Пионер	9	24,28,30,31,33-35	24,2	Эксплуатационные леса	Опушки лесов, граничащие с безлесными пространствами
Лавровское	Пионер	10	4,5,8,11,15,17,19,29	25,4		
Лавровское	Пионер	11	5,8,9	35,6		
Лавровское	Пионер	14	1-6	20,8		
Лавровское	Пионер	15	18,21,23-33	37,2		
Лавровское	Пионер	16	2,7,9,18	8,6		
Лавровское	Пионер	17	2-4,7,11,24,25	26,9		
Лавровское	Пионер	18	6,13,17-20,23,24, 26,28,34-36,38	36,8		
Лавровское	Пионер	21	13,24,25,28,30-32	15,5		
Лавровское	Пионер	22	10-14,20,24-28	36,1		
Лавровское	Пионер	23	1,5-7,15,18	44,5		
Лавровское	Пионер	24	8	0,5		
Лавровское	Пионер	25	10-13,33	3,6		
Лавровское	Пионер	28	8,9	17,9		
Лавровское	Пионер	30	1,10,11	8,7		
Лавровское	Пионер	31	2	5,9		
Лавровское	Пионер	32	1,3	7,2		
Лавровское	Пионер	33	2-9,13,16,17	44,2		
Лавровское	Пионер	34	1-7,15,17	39,2		
Лавровское	Пионер	36	3,21	5,0		
Лавровское	Пионер	39	3,8,13,31	7,7		
Лавровское	Пионер	40	1-5,7,9,16,17,19	33,2		
Лавровское	Пионер	41	1,4,5,37,43,44,50	31,7		
ИТОГО ПО ОЗУ:				516,4		

Наименование участкового лесничества	Урочище	№ кв.	№ выдела	Площадь, га	Целевое назначение, категория защитных лесов	Наименование ОЗУЛ
1	2	3	4	5	6	7
Лавровское	Пионер	16	28,29	19,5	Эксплуатационные леса	Небольшие участки лесов среди безлесных пространств
Лавровское	Пионер	21	26,29	15,9		
ИТОГО ПО ОЗУ:				35,4		
Лавровское	Пионер	10	10,13,14	5,7	Эксплуатационные леса	Участки лесов вокруг сельских населенных пунктов, садовых товариществ
Лавровское	Пионер	11	1,2,6,10,11	44,6		
Лавровское	Пионер	12	1-12	74,7		
Лавровское	Пионер	14	14,15,17,18	19,8		
Лавровское	Пионер	15	22	8,1		
Лавровское	Пионер	16	40	0,9		
Лавровское	Пионер	17	8-10,12,14-17,21	24,9		
Лавровское	Пионер	21	1-12	41,1		
Лавровское	Пионер	22	29	14,3		
Лавровское	Пионер	25	1,2,13-15,17,34,35	13,2		
Лавровское	Пионер	28	1-7,10-14	66,5		
Лавровское	Пионер	30	12,13	4,9		
Лавровское	Пионер	33	10-12,14,15	42,3		
Лавровское	Пионер	34	8,18,19	17,6		
Лавровское	Пионер	35	1	11,6		
Лавровское	Пионер	36	1,2,4,13-16	32,0		
Лавровское	Пионер	39	2,5-7,9-11,14,30, 32-36,40,41	31,1		
ИТОГО ПО ОЗУ:				453,3		
ИТОГО ПО УРОЧИЩУ:				1705,9		
ИТОГО ПО ЛЕСНИЧЕСТВУ:				6549,5		

Наименование участкового лесничества	Урочище	№ кв.	№ выдела	Площадь, га	Целевое назначение, категория защитных лесов	Наименование ОЗУЛ
1	2	3	4	5	6	7
Улыбышевское	Головино	2	10,15,17	9,3	Запретные полосы лесов, расположенные вдоль водных объектов	Опушки лесов, граничащие с безлесными пространствами
Улыбышевское	Головино	3	2,15-17,19,20	29,0		
Улыбышевское	Головино	4	28,31,33,34	25,3		
Улыбышевское	Головино	12	15,23	12,4		
Улыбышевское	Головино	13	7,8	5,2		
Улыбышевское	Головино	14	1-3,6,8	15,9		
Улыбышевское	Головино	15	1,2,6,7	4,5		
Улыбышевское	Головино	16	6-9,12-15,22,26	49,8		
Улыбышевское	Головино	29	1-4,10,12,21,25,27	23,2		
Улыбышевское	Головино	30	1,2,4,5,7	14,4		
Улыбышевское	Головино	31	1-9,22-24,26-28, 30-32,36	54,5		
Улыбышевское	Головино	32	4-8,11,15	19,4		
Улыбышевское	Головино	34	3,5,9,14-16,18	29,0		
Улыбышевское	Головино	35	3,9,19,20	33,3		
Улыбышевское	Головино	36	1-5	14,6		
Улыбышевское	Головино	38	1,3,5	8,4		
ИТОГО ПО ОЗУ:				348,2		
Улыбышевское	Головино	2	1-9,11-14,16,18-20	55,4	Запретные полосы лесов, расположенные вдоль водных объектов	Небольшие участки лесов, расположенные среди безлесных пространств – другие особо защитные участки лесов.
Улыбышевское	Головино	3	3,4,6-14,18	45,3		
Улыбышевское	Головино	4	25-27,29,30,32	21,5		
Улыбышевское	Головино	14	16-23	21,3		
Улыбышевское	Головино	15	14,16-20,22-29, 31-38,40-46	103,1		
Улыбышевское	Головино	16	20,21,23,25,27	22,8		
Улыбышевское	Головино	29	16-20	14,9		
Улыбышевское	Головино	30	3,6,8-14	30,1		
Улыбышевское	Головино	31	10,11,13,15	20,5		
Улыбышевское	Головино	34	6-8,10-13	30,1		
ИТОГО ПО ОЗУ:				365,0		

Наименование участкового лесничества	Урочище	№ кв.	№ выдела	Площадь, га	Целевое назначение, категория защитных лесов	Наименование ОЗУЛ
1	2	3	4	5	6	7
Улыбышевское	Головино	4	22,24	11,8	Защитные полосы лесов вдоль дорог	Опушки лесов, граничащие с безлесными пространствами
Улыбышевское	Головино	5	2,4-7	14,2		
Улыбышевское	Головино	9	37,38	1,6		
Улыбышевское	Головино	10	1,2,13-15	5,5		
Улыбышевское	Головино	16	1-5	11,2		
Улыбышевское	Головино	19	22-25	10,3		
Улыбышевское	Головино	21	12,14	4,5		
Улыбышевское	Головино	23	22,24	3,1		
ИТОГО ПО ОЗУ:				62,2		
Улыбышевское	Головино	4	1-21,23	59,4	Защитные полосы лесов вдоль дорог	Небольшие участки лесов, расположенные среди безлесных пространств – другие особо защитные участки лесов.
Улыбышевское	Головино	9	36	1,9		
Улыбышевское	Головино	11	34-36	14,6		
Улыбышевское	Головино	17	14-21	14,7		
Улыбышевское	Головино	21	10,11,13,15	10,2		
Улыбышевское	Головино	23	21,23,25	7,3		
Улыбышевское	Головино	30	15-18	11,4		
ИТОГО ПО ОЗУ:				119,5		
Улыбышевское	Головино	6	8	5,9	Леса, расположенные в зеленых зонах	Берегозащитные, почвозащитные участки лесов, расположенные вдоль водных объектов, склонов, оврагов.
Улыбышевское	Головино	8	2	5,4		
Улыбышевское	Головино	18	35	6,6		
ИТОГО ПО ОЗУ:				17,9		
Улыбышевское	Головино	5	3	8,1	Леса, расположенные в зеленых зонах	Опушки лесов, граничащие с безлесными пространствами
Улыбышевское	Головино	6	1-7,13-22	59,9		
Улыбышевское	Головино	7	1-14,22,24,26,29-33, 41,42,44-46,50-52	51,8		
Улыбышевское	Головино	8	4,5,10-15	15,1		
Улыбышевское	Головино	9	12,20-22,24, 25,27,29,31,33-35	28,4		
Улыбышевское	Головино	10	3-10,22-24,32-35	31,4		

продолжение таблицы 27

Наименование участкового лесничества	Урочище	№ кв.	№ выдела	Площадь, га	Целевое назначение, категория защитных лесов	Наименование ОЗУЛ
1	2	3	4	5	6	7
Улыбышевское	Головино	11	13,18,20,21,24, 25,27,28	24,7	Леса, расположенные в зеленых зонах	Опушки лесов, граничащие с безлесными пространствами
Улыбышевское	Головино	18	1-4	13,6		
Улыбышевское	Головино	19	1-3,5,13,19-21	17,0		
Улыбышевское	Головино	20	3,4,17,18	18,8		
Улыбышевское	Головино	22	1-4,8,9,12-17,19	42,5		
Улыбышевское	Головино	23	1,3,5	3,4		
ИТОГО ПО ОЗУ:				314,7		
Улыбышевское	Головино	7	20,21,23,25,27, 28,36,38,39	24,9	Леса, расположенные в зеленых зонах	Небольшие участки лесов, расположенные среди безлесных пространств – другие особо защитные участки лесов.
Улыбышевское	Головино	8	3,6-9	19,0		
Улыбышевское	Головино	9	28,30	7,3		
Улыбышевское	Головино	10	11,12,16-21, 25-31	70,1		
Улыбышевское	Головино	11	1-12,14-17,19, 22,23,26,29-33	81,7		
Улыбышевское	Головино	17	1-13	47,3		
Улыбышевское	Головино	18	5-30,36-44,47-49	115,4		
Улыбышевское	Головино	19	4,6-12,14-18	50,7		
Улыбышевское	Головино	20	1,2,5,7-15	41,6		
Улыбышевское	Головино	21	8,9,25-32,35	30,2		
Улыбышевское	Головино	22	5-7,10,11	27,5		
Улыбышевское	Головино	23	2,4,6,9-13,17-20	35,0		
ИТОГО ПО ОЗУ:				550,7		
Улыбышевское	Головино	1	1-4,7,8,11,13,14,20, 23,31,36,37,45	34,3	Леса, расположенные в зеленых зонах	Берегозащитные, почвозащитные участки лесов, расположенные вдоль водных объектов, склонов, оврагов.
Улыбышевское	Головино	12	1,2,5-7,24-29	24,0		
Улыбышевское	Головино	15	30,39,50	4,3		
Улыбышевское	Головино	24	19,21	2,1		
Улыбышевское	Головино	26	1,6,8,9,19	16,3		
Улыбышевское	Головино	29	13-15,26,29	16,8		
Улыбышевское	Головино	33	6,7,11	9,5		
Улыбышевское	Головино	34	1,2,19	3,8		
Улыбышевское	Головино	40	17,18	6,1		

Наименование участкового лесничества	Урочище	№ кв.	№ выдела	Площадь, га	Целевое назначение, категория защитных лесов	Наименование ОЗУЛ
1	2	3	4	5	6	7
Улыбышевское	Головино	41	24,25	4,0	Леса, расположенные в зеленых зонах	Берегозащитные, почвозащитные участки лесов, расположенные вдоль водных объектов, склонов, оврагов.
Улыбышевское	Головино	42	8,13	9,2		
Улыбышевское	Головино	43	7,27	12,3		
Улыбышевское	Головино	44	3,17,21,23,26	18,7		
Улыбышевское	Головино	45	6,16,22	20,4		
Улыбышевское	Головино	46	13,17	2,2		
ИТОГО ПО ОЗУ:				184,0		
ИТОГО ПО УРОЧИЩУ:				1962,2		
Улыбышевское	Ильино	4	15	1,9	Запретные полосы лесов, расположенные вдоль водных объектов	Берегозащитные, почвозащитные участки лесов.
ИТОГО ПО ОЗУ:				1,9		
Улыбышевское	Ильино	2	29,35,36	25,3	Запретные полосы лесов, расположенные вдоль водных объектов	Опушки лесов, граничащие с безлесными пространствами
Улыбышевское	Ильино	3	15,20,22,23,51	18,5		
Улыбышевское	Ильино	4	26-28,30-33	19,4		
Улыбышевское	Ильино	5	2-5,7	13,5		
Улыбышевское	Ильино	11	3,4,8-10,18-21	32,7		
ИТОГО ПО ОЗУ:				109,4		
Улыбышевское	Ильино	6	1,2	3,9	Защитные полосы лесов вдоль дорог	Опушки лесов, граничащие с безлесными пространствами
Улыбышевское	Ильино	22	1,2,5,6	6,3		
ИТОГО ПО ОЗУ:				10,2		
Улыбышевское	Ильино	6	8,10,20-22,26,28	41,4	Эксплуатационные леса	Опушки лесов, граничащие с безлесными пространствами
Улыбышевское	Ильино	7	1,21	9,1		
Улыбышевское	Ильино	8	7,11,12	8,1		
Улыбышевское	Ильино	12	1,5	11,5		
Улыбышевское	Ильино	13	1,2,4	9,2		
Улыбышевское	Ильино	17	1,2,8-10	21,0		
Улыбышевское	Ильино	22	19,20,22,25, 27-30,33,36,37	43,6		
Улыбышевское	Ильино	23	1,2,6,7	16,8		
Улыбышевское	Ильино	24	1,2,6-8,20	22,7		
ИТОГО ПО ОЗУ:				183,4		

Наименование участкового лесничества	Урочище	№ кв.	№ выдела	Площадь, га	Целевое назначение, категория защитных лесов	Наименование ОЗУЛ
1	2	3	4	5	6	7
Улыбышевское	Ильино	7	23,24,30,31	26,9	Эксплуатационные леса	Небольшие участки лесов, расположенные среди безлесных пространств
ИТОГО ПО ОЗУ:				26,9		
Улыбышевское	Ильино	5	1,6,8-10	9,5	Эксплуатационные леса	Берегозащитные, почвозащитные участки лесов, расположенные вдоль водных объектов, склонов, оврагов.
Улыбышевское	Ильино	7	32,34,38-39	6,0		
Улыбышевское	Ильино	9	1,14,20-23	7,4		
Улыбышевское	Ильино	22	52-54	1,9		
Улыбышевское	Ильино	25	33-38	3,9		
Улыбышевское	Ильино	26	30-37	7,2		
Улыбышевское	Ильино	27	15,32,33	3,2		
Улыбышевское	Ильино	29	30,31	4,0		
Улыбышевское	Ильино	30	3,6	6,9		
ИТОГО ПО ОЗУ:				50,0		
ИТОГО ПО УРОЧИЩУ:				381,8		
Улыбышевское	ОПХ	1	8,11,13,15,29,30,41	8,0	Защитные полосы лесов вдоль дорог	Опушки лесов, граничащие с безлесными пространствами
Улыбышевское	ОПХ	8	32	1,0		
ИТОГО ПО ОЗУ:				9,0		
Улыбышевское	ОПХ	1	7,14,18,20,23,24,31,32, 35,36,40,45	17,1	Защитные полосы лесов вдоль дорог	Небольшие участки лесов, расположенные среди безлесных пространств – другие особо защитные участки лесов.
Улыбышевское	ОПХ	2	25,26,38,39	3,5		
Улыбышевское	ОПХ	4	7-9,11,12	6,3		
Улыбышевское	ОПХ	5	1-17	15,8		
Улыбышевское	ОПХ	8	30,31	2,2		
Улыбышевское	ОПХ	9	32-34	6,9		
ИТОГО ПО ОЗУ:				51,8		
Улыбышевское	ОПХ	4	3,4,6	10,9	Леса, расположенные в зеленых зонах	Берегозащитные, почвозащитные участки лесов, расположенные вдоль водных объектов, склонов, оврагов.
Улыбышевское	ОПХ	6	21	6,7		

Наименование участкового лесничества	Урочище	№ кв.	№ выдела	Площадь, га	Целевое назначение, категория защитных лесов	Наименование ОЗУЛ
1	2	3	4	5	6	7
Улыбышевское	ОПХ	7	9,66-69	6,1	Леса, расположенные в зеленых зонах	Берегозащитные, почвозащитные участки лесов, расположенные вдоль водных объектов, склонов, оврагов.
Улыбышевское	ОПХ	10	12,15,16	5,1		
Улыбышевское	ОПХ	11	6	6,8		
ИТОГО ПО ОЗУ:				35,6		
Улыбышевское	ОПХ	1	9,10,22,25-28, 42,43	17,1	Леса, расположенные в зеленых зонах	Опушки лесов, граничащие с безлесными пространствами
Улыбышевское	ОПХ	2	4,5,48,49,51,52	9,3		
Улыбышевское	ОПХ	5	45,47,48	6,8		
Улыбышевское	ОПХ	6	1-9,11,17,18	33,8		
Улыбышевское	ОПХ	7	1,2,5,8,11,14,15,38,45, 46	21,2		
Улыбышевское	ОПХ	9	1-3,5,6,9,20-24,35,36	23,2		
Улыбышевское	ОПХ	11	4,7,9-11,13-18,21	44,8		
Улыбышевское	ОПХ	12	3,13,14,16,17, 19-22,25-27, 29-34,38-41	70,6		
Улыбышевское	ОПХ	13	1-8,14,16,20, 21,25,27,28	41,9		
ИТОГО ПО ОЗУ:				268,7		
Улыбышевское	ОПХ	1	4-6,19,21,33,34,44	19,1	Леса, расположенные в зеленых зонах	Небольшие участки лесов, расположенные среди безлесных пространств – другие особо защитные участки лесов.
Улыбышевское	ОПХ	2	1-3,6,8-14-17, 24,43-47,50	138,3		
Улыбышевское	ОПХ	3	1-27	76,0		
Улыбышевское	ОПХ	4	15-28	49,7		
Улыбышевское	ОПХ	5	18-29,31-37, 39,44,50,53-56	101,5		
Улыбышевское	ОПХ	6	10,12-16,19, 20,22,23,28,29	54,6		
Улыбышевское	ОПХ	7	4,6,7,10,12,13, 16-23,25-37, 41,47,48,50, 53-58,60	144,4		

Наименование участкового лесничества	Урочище	№ кв.	№ выдела	Площадь, га	Целевое назначение, категория защитных лесов	Наименование ОЗУЛ
1	2	3	4	5	6	7
Улыбышевское	ОПХ	8	1-29	59,6	Леса, расположенные в зеленых зонах	Небольшие участки лесов, расположенные среди безлесных пространств
Улыбышевское	ОПХ	9	4	4,6		
Улыбышевское	ОПХ	11	8,22-25	23,9		
Улыбышевское	ОПХ	12	15,18	9,6		
Улыбышевское	ОПХ	13	22,26,29-38	30,8		
ИТОГО ПО ОЗУ:				712,1		
Улыбышевское	ОПХ	2	18,35,40,53-55	8,0	Леса, расположенные в зеленых зонах	Берегозащитные, почвозащитные участки лесов, расположенные вдоль водных объектов, склонов, оврагов.
ИТОГО ПО ОЗУ:				8,0		
ИТОГО ПО УРОЧИЩУ:				1085,2		
Улыбышевское	Улыбышево	2	14-17	7,8	Нерестоохранные полосы лесов	Опушки лесов, граничащие с безлесными пространствами
Улыбышевское	Улыбышево	4	13	1,0		
ИТОГО ПО ОЗУ:				8,8		
Улыбышевское	Улыбышево	2	13	0,4	Нерестоохранные полосы лесов	Небольшие участки лесов, расположенные среди безлесных пространств
Улыбышевское	Улыбышево	4	12,14,15	13,1		
ИТОГО ПО ОЗУ:				13,5		
Улыбышевское	Улыбышево	8	6	3,1	Защитные полосы лесов вдоль дорог	Опушки лесов, граничащие с безлесными пространствами
Улыбышевское	Улыбышево	10	1,2,4,5,9,10,13	10,0		
Улыбышевское	Улыбышево	11	1,10	8,6		
ИТОГО ПО ОЗУ:				21,7		
Улыбышевское	Улыбышево	4	16-21	15,1	Защитные полосы лесов вдоль дорог	Небольшие участки лесов, расположенные среди безлесных пространств – другие особо защитные участки лесов.
Улыбышевское	Улыбышево	6	1	19,5		
Улыбышевское	Улыбышево	8	1-4	6,9		
Улыбышевское	Улыбышево	10	6-8,11,12	9,7		
Улыбышевское	Улыбышево	11	11-14	10,7		
ИТОГО ПО ОЗУ:				61,9		

продолжение таблицы 27

Наименование участкового лесничества	Урочище	№ кв.	№ выдела	Площадь, га	Целевое назначение, категория защитных лесов	Наименование ОЗУЛ
1	2	3	4	5	6	7
Улыбышевское	Улыбышево	8	5	1,0	Леса, расположенные в зеленых зонах	Опушки лесов, граничащие с безлесными пространствами
Улыбышевское	Улыбышево	9	1-7,9-13	42,4		
Улыбышевское	Улыбышево	10	14,15,17-19,21	28,0		
Улыбышевское	Улыбышево	11	2,3,5,6	9,0		
ИТОГО ПО ОЗУ:				80,4		
Улыбышевское	Улыбышево	6	2-4,6-12	93,2	Леса, расположенные в зеленых зонах	Небольшие участки лесов, расположенные среди безлесных пространств
Улыбышевское	Улыбышево	7	1-5,7-17	55,3		
ИТОГО ПО ОЗУ:				148,5		
Улыбышевское	Улыбышево	10	20,22-27,29	44,4	Леса, расположенные в зеленых зонах	Небольшие участки лесов, расположенные среди безлесных пространств – другие особо защитные участки лесов.
Улыбышевское	Улыбышево	11	15-20	19,2		
Улыбышевское	Улыбышево	12	11,14-27	66,4		
Улыбышевское	Улыбышево	13	1-9	46,0		
ИТОГО ПО ОЗУ:				176,0		
Улыбышевское	Улыбышево	4	8,9	7,9	Леса, расположенные в первом и втором поясах зон санитарной охраны источников питьевого и хозяйственно-бытового водоснабжения	Опушки лесов, граничащие с безлесными пространствами
ИТОГО ПО ОЗУ:				7,9		
Улыбышевское	Улыбышево	2	5-11	9,9	Леса, расположенные в первом и втором поясах зон санитарной охраны источников питьевого и хозяйственно-бытового водоснабжения	Небольшие участки лесов, расположенные среди безлесных пространств – другие особо защитные участки лесов.
Улыбышевское	Улыбышево	4	3-6,11	9,5		
ИТОГО ПО ОЗУ:				19,4		
Улыбышевское	Улыбышево	1	7,12,13,15,16, 20,22,24-26	37,1	Леса, расположенные в первом и втором поясах зон санитарной охраны источников питьевого и хозяйственно-бытового водоснабжения	Берегозащитные, почвозащитные участки лесов, расположенные вдоль водных объектов, склонов, оврагов.
Улыбышевское	Улыбышево	2	1-4,12	5,9		
Улыбышевское	Улыбышево	3	1,2,5,11,12	25,4		
Улыбышевское	Улыбышево	4	1,2,7,10	4,4		
Улыбышевское	Улыбышево	5	1-3,7,17,18	11,2		
ИТОГО ПО ОЗУ:				84,0		
ИТОГО ПО УРОЧИЩУ:				622,1		
ИТОГО ПО ЛЕСНИЧЕСТВУ:				4051,3		
ВСЕГО ПО ВЛАДИМИРСКОМУ ЛЕСНИЧЕСТВУ:				14173,2		

Ограничения по видам особо защитных участков лесов

№ п/п	Виды особо защитных участков лесов	Ограничения использования лесов
1	2	3
1.	Берегозащитные, почвозащитные участки, расположенные вдоль водных объектов, склонов оврагов	<p>Запрещено:</p> <ul style="list-style-type: none"> - проведение подсочки; - заготовка и сбор недревесных лесных ресурсов; - ведение сельского хозяйства; - переработка древесины и иных лесных ресурсов; - выращивание лесных плодовых, ягодных, декоративных растений, лекарственных растений; - создание лесных плантаций и их эксплуатация. <p>Кроме того, в соответствии с Водным кодексом Российской Федерации (2006 ст. 65) в границах прибрежных защитных полос, в дополнение к ограничениям, указанным выше, запрещается:</p> <ol style="list-style-type: none"> 1) распашка земель; 2) размещение отвалов размываемых грунтов; 3) выпас сельскохозяйственных животных и организация для них летний лагерей, ванн.
2.	Опушки лесов, граничащие с безлесным пространством	<p>Запрещено:</p> <ul style="list-style-type: none"> - проведение подсочки; - переработка древесины и иных лесных ресурсов; - выращивание лесных плодовых, ягодных, декоративных растений, лекарственных растений; - создание лесных плантаций и их эксплуатация.
3.	Лесосеменные плантации, постоянные лесосеменные участки и другие объекты лесного семеноводства	<p>Запрещено:</p> <ul style="list-style-type: none"> - проведение подсочки; - переработка древесины и иных лесных ресурсов; - выращивание лесных плодовых, ягодных, декоративных растений, лекарственных растений; - создание лесных плантаций и их эксплуатация.

№ п/п	Виды особо защитных участков лесов	Ограничения использования лесов
1	2	3
4.	Другие особо защитные участки лесов, предусмотренные лесоустроительной инструкцией	Запрещается проведение подсочки; - переработка древесины и иных лесных ресурсов; - выращивание лесных плодовых, ягодных, декоративных растений, лекарственных растений; - создание лесных плантаций и их эксплуатация.

Примечание: местоположение и площадь особо защитных участков лесов указываются при их проектировании при лесоустройстве.

3.3. Ограничения по видам использования лесов

Как указывалось, ранее (глава 1), на территории лесничества законодательно допустимы следующие виды планируемого использования лесов:

- заготовка древесины;
- заготовка живицы;
- заготовка и сбор недревесных лесных ресурсов;
- заготовка пищевых лесных ресурсов и сбор лекарственных растений;
- осуществление видов деятельности в сфере охотничьего хозяйства;
- ведение сельского хозяйства;
- осуществление научно-исследовательской деятельности, образовательной деятельности;
- осуществление рекреационной деятельности;
- создание лесных плантаций и их эксплуатация;
- выращивание лесных плодовых, ягодных, декоративных растений, лекарственных растений;
- создание лесных питомников и их эксплуатация;
- осуществления геологического изучения недр, разведка и добыча полезных ископаемых;
- строительство и эксплуатация водохранилищ и иных искусственных водных объектов, а также гидротехнических сооружений, морских портов, морских терминалов, речных портов, причалов;
- строительство, реконструкция, эксплуатация линейных объектов;
- переработка древесины и иных лесных ресурсов;
- осуществление религиозной деятельности;
- изыскательские работы.

Ограничения по видам использования лесов приведено в таблице 29.

Виды ограничения использования лесов

Виды использования лесов	Ограничения
1	2
Заготовка древесины	<p>При заготовке древесины не допускается:</p> <ul style="list-style-type: none"> – использование русел рек и ручьев в качестве трасс волоков и лесных дорог; – повреждение лесных насаждений, растительного покрова и почв за пределами лесосек, захламление лесов промышленными и иными отходами; – отвод и таксация лесосек по результатам визуальной оценки лесосек; – проведение рубок ухода за лесами с интенсивностью более 50%, выборочных санитарных рубок более 70%; – уничтожение или повреждение объектов лесной инфраструктуры; – уничтожение особей видов, занесенных в Красную книгу Российской Федерации, красную книгу субъекта Российской Федерации, а также мест их обитания; – проведение рубок лесных насаждений без проведения очистки мест рубок от порубочных остатков <p>одновременно с заготовкой древесины оставлять без сноса возведенные постройки, сооружения, установки и приспособления.</p> <p>Запрещается:</p> <ul style="list-style-type: none"> – оставление деревьев, предназначенных для рубки – недорубов, а также завалов и срубленных зависших деревьев, уничтожение подроста и молодняка, подлежащего сохранению; – уничтожение или повреждение граничных, квартальных, лесосечных и других столбов и знаков, клейм и номеров на деревьях и пнях; – рубка и повреждение деревьев, не предназначенных для рубки и подлежащих сохранению в соответствии с законодательством Российской Федерации, в том числе источников обсеменения и плюсовых деревьев; – при проведении сплошных рубок спелых, перестойных лесных насаждений уничтожение жизнеспособного подроста ценных пород и второго яруса; – сжигание порубочных остатков на лесосеке сплошным палом.

Виды использования лесов	Ограничения
1	2
<p>Заготовка живицы</p>	<p>Не допускается проведение подсочки:</p> <ul style="list-style-type: none"> – лесных насаждений в очагах вредных организмов до их ликвидации; – лесных насаждений, поврежденных и ослабленных вследствие воздействия лесных пожаров, вредных организмов и других негативных факторов; – лесных насаждений в лесах, где в соответствии с законодательством запрещается проведение сплошных или выборочных рубок спелых и перестойных лесных насаждений в целях заготовки древесины; – постоянных лесосеменных участков, лесосеменных плантаций, плюсовых деревьев, семенников, семенных куртин и полос; – сосновых лесных насаждений, произрастающих на заболоченных почвах и ослабленных сосновых лесных насаждений с применением серной кислоты. Запрещается превышение общей ширины межкарровых ремней на стволах деревьев и предельно допустимых значений паузы вздымки, шага подновки, глубины подновки и желобка.
<p>Заготовка и сбор недревесных лесных ресурсов</p>	<p>Запрещается использовать для заготовки и сбора недревесных лесных ресурсов виды растений, занесенные в Красную книгу Российской Федерации, Красную книгу субъекта Российской Федерации, признаваемые наркотическими средствами в соответствии Федеральным законом, а также включенных в перечень видов, заготовка которых запрещена в соответствии с приказом Рослесхоза от 05.12.2011 № 513 «Об утверждении перечня видов (пород) деревьев и кустарников, заготовка древесины которых не допускается».</p> <p>Запрещается:</p> <ul style="list-style-type: none"> – заготовка пневого осмола на берегозащитных и почвозащитных участках лесов вдоль водных объектов, на склонах оврагов, в молодняках с полнотой 0,8 – 1,0 и несомкнувшихся лесных культурах; – рубка растущих деревьев для заготовки бересты, веточного корма, сосновых, пихтовых, еловых лап, древесной зелени; – сбор лесной подстилки в лесах, выполняющих функции защиты природных и иных объектов.

Виды использования лесов	Ограничения
1	2
<p>Заготовка пищевых лесных ресурсов и сбор лекарственных растений</p>	<p>Запрещается осуществлять заготовку и сбор грибов и дикорастущих растений, виды которых занесены в Красную книгу Российской Федерации, Красную книгу субъекта Российской Федерации, или которые признаются наркотическими средствами в соответствии Федеральным законом от 08.01.1998 № 3-ФЗ «О наркотических средствах и психотропных веществах»;</p> <p>Не допускается:</p> <ul style="list-style-type: none"> – осуществлять использование лесов способами, ведущих к истощению ресурсов, имеющими негативное воздействие на состояние и воспроизводство лесов, водных объектов; – рубка деревьев и кустарников при заготовке орехов, а также применение способов, приводящих к их повреждению; – вырывать грибы с грибницей, переворачивать мох и лесную подстилку, уничтожать старые грибы; – превышать нормы нагрузки на дерево высверливаемых каналов при заготовке березового сока;
<p>Заготовка пищевых лесных ресурсов и сбор лекарственных растений</p>	<ul style="list-style-type: none"> – при заготовке черемши, папоротника вырывать растения с корнями, повреждать листья и корневища папоротника; – заготавливать лекарственные растения в объемах, не обеспечивающих своевременное восстановление растений и воспроизводство запасов сырья.
<p>Осуществление видов деятельности в сфере охотничьего хозяйства</p>	<p>Запрещается использование лесов лесопарковых и зеленых зон для ведения охотничьего хозяйства. При ведении охотничьего хозяйства не допускается:</p> <ul style="list-style-type: none"> – нанесение вреда окружающей среде и здоровью человека; – осуществление биотехнических мероприятий способами, вызывающими возникновение эрозии почв, негативное воздействие на состояние и воспроизводство лесов, а также на состояние водных и других природных объектов; – нарушение прав и законных интересов других лиц, использующих леса для других целей, предусмотренных лесным законодательством.

Виды использования лесов	Ограничения
1	2
<p>Ведение сельского хозяйства</p>	<p>Запрещается использование лесов, расположенных в лесопарковых зонах, в лесах расположенных в зеленых зонах ведения сельского хозяйства допускается в виде сенокосения и пчеловодства, а также возведение изгородей в целях сенокосения и пчеловодства. При ведении сельского хозяйства не допускается:</p> <ul style="list-style-type: none"> – ограничение прав граждан на свободное и бесплатное посещение лесов; – негативное воздействие на состояние и воспроизводство лесов, а также на состояние водных и других природных объектов, возникновение эрозии почв; – использование для сенокосения, выпаса сельскохозяйственных животных и выращивания сельскохозяйственных культур, не покрытых лесной растительностью земель после проведения на них лесовосстановления; <p>Пастьба скота запрещается:</p> <ul style="list-style-type: none"> – на участках, занятых лесными культурами, молодняками ценных древесных пород, в насаждениях с жизнеспособным подростом до достижения им высоты, исключая повреждение вершин скотом; на объектах лесного семеноводства; на участках с проектируемыми мероприятиями по содействию естественному лесовозобновлению и лесовосстановлению хвойными породами; на легкоразмываемых почвах; пастьба коз запрещается на неогороженных лесных участках или без привязи.
<p>Осуществление научно-исследовательской, образовательной деятельности</p>	<p>При использовании лесов для осуществления научно-исследовательской, образовательной деятельности, запрещается:</p> <ul style="list-style-type: none"> – повреждение лесных насаждений, растительного покрова и почв за пределами предоставленного лесного участка; – захламление предоставленного лесного участка и территории за его пределами строительным и бытовым мусором, отходами древесины, иными видами отходов; – загрязнение площади предоставленного лесного участка и территории за его пределами химическими и радиоактивными веществами; – проезд транспортных средств и иных механизмов по произвольным маршрутам вне дорог за пределами предоставленного лесного участка.

Виды использования лесов	Ограничения
1	2
Осуществление рекреационной деятельности	<p>При использовании лесов для осуществления рекреационной деятельности запрещается:</p> <ul style="list-style-type: none"> – осуществление рекреационной деятельности способами, наносящими вред окружающей среде и здоровью человека; – препятствование праву граждан пребыванию в лесах. <p>При осуществлении рекреационной деятельности в лесах не допускается:</p> <ul style="list-style-type: none"> – повреждение лесных насаждений, растительного покрова и почв за пределами предоставленного лесного участка; – захламливание площади предоставленного лесного участка и прилегающих территорий за пределами предоставленного лесного участка бытовым мусором, иными видами отходов; – проезд транспортных средств и иных механизмов по произвольным, неустановленным маршрутам.
Создание лесных плантаций и их эксплуатация	Запрещается для создания лесных плантаций использование защитных лесов и особо защитных участков лесов.
Выращивание лесных плодовых, ягодных, декоративных растений, лекарственных растений	Запрещается для выращивания лесных плодовых, ягодных, декоративных растений и лекарственных растений использование защитных лесов и особо защитных участков лесов, а также лесных участков, на которых встречаются виды растений, занесенные в Красную книгу Российской Федерации, красную книгу субъекта Российской Федерации.
Создание лесных питомников и их эксплуатация	<p>Не допускается применение нерайонированных семян лесных растений, а также семян лесных растений, посевные и иные качества которых не проверены.</p> <p>Запрещается использование лесных участков для выращивания посадочного материала лесных растений (саженцев, сеянцев), на которых встречаются виды растений, занесенные в Красную книгу Российской Федерации, Красную книгу Владимирской области.</p>

Виды использования лесов	Ограничения
1	2
<p>Осуществление геологического изучения недр, разведка и добыча полезных ископаемых</p>	<p>Запрещается использование лесов зеленых зон для разработки месторождений полезных ископаемых. При обустройстве объектов, связанных с выполнением работ по геологическому изучению недр, разведке и добыче полезных ископаемых, не допускается развитие эрозионных процессов на занятой и прилегающей территории. При выполнении работ по геологическому изучению недр и разработке месторождений полезных ископаемых запрещается:</p> <ul style="list-style-type: none"> – валка деревьев и расчистка лесных участков от древесной растительности с помощью бульдозеров, захламление древесными остатками приграничных полос и опушек; – повреждение стволов и скелетных корней опушечных деревьев; – хранение свежесрубленной древесины в лесу в летний период без специальных мер защиты; – затопление и длительное подтопление лесных насаждений; – захламление лесов строительными, промышленными, древесными, бытовыми и иными отходами, мусором; – загрязнение лесов химическими и радиоактивными веществами; – проезд транспортных средств и иных механизмов по произвольным, неустановленным маршрутам.
<p>Строительство и эксплуатация водохранилищ и иных искусственных водных объектов, а также гидротехнических сооружений, морских портов, морских терминалов, речных портов, причалов</p>	<p>Устанавливаются Водным кодексом Российской Федерации</p>

Виды использования лесов	Ограничения
1	2
Строительство, реконструкция, эксплуатация линейных объектов	<p>При использовании лесов в целях строительства, реконструкции и эксплуатации автомобильных и железных дорог не допускается нарушение поверхностного и внутрипочвенного стока вод, затопление или заболачивание лесных участков вдоль дорог, возникновение эрозионных процессов. При осуществлении строительства, реконструкции и эксплуатации линейных объектов запрещается:</p> <ul style="list-style-type: none"> – повреждение лесных насаждений, растительного покрова и почв за пределами предоставленного лесного участка; – захламливание прилегающих территорий за пределами предоставленного лесного участка строительным и бытовым мусором, отходами древесины, иными видами отходов; – загрязнение площади предоставленного лесного участка и территории за его пределами химическими и радиоактивными веществами; – проезд транспортных средств и иных механизмов по произвольным, неустановленным маршрутам за пределами предоставленного лесного участка.
Переработка древесины и иных лесных ресурсов	<p>Запрещается размещение объектов лесоперерабатывающей инфраструктуры в защитных лесах и на особо защитных участках лесов. При использовании лесов для переработки древесины и иных лесных ресурсов не допускается:</p> <ul style="list-style-type: none"> – проведение работ и строительство сооружений, вызывающих нарушение поверхностного и внутрипочвенного стока вод, затопление или заболачивание лесных участков; – захламливание предоставленного лесного участка и прилегающих территорий за пределами предоставленного лесного участка строительным и бытовым мусором, отходами древесины и иными видами отходов; – загрязнение площади предоставленного лесного участка и территории за его пределами химическими и радиоактивными веществами; – проезд транспортных средств и иных механизмов по произвольным, не установленным маршрутам за пределами предоставленного лесного участка.
Осуществление религиозной деятельности	<p>Запрещается: захламливание участка бытовыми отходами, проезд транспорта по произвольным маршрутам; повреждение лесных насаждений.</p>

Виды использования лесов	Ограничения
1	2
Изыскательские работы	<p>При использовании лесов в целях выполнения изыскательских работ не допускается:</p> <ul style="list-style-type: none"> - повреждение лесных насаждений, растительного покрова и почв за пределами предоставленного лесного участка; - захламление прилегающих территорий за пределами предоставленного лесного участка строительным и бытовым мусором, отходами древесины, иными видами отходов; - загрязнение площади предоставленного лесного участка и территории за его пределами химическими и радиоактивными веществами; - проезд транспортных средств и иных механизмов по произвольным, неустановленным маршрутам за пределами предоставленного лесного участка.

Заключение

Лесохозяйственный регламент Владимирского лесничества разработан на основании статистической и отраслевой отчетности Департамента лесного хозяйства Владимирской области, сведений государственного лесного реестра по Владимирскому лесничеству по состоянию на 01.01.2021 (с изменениями на 01.12.2021г), материалов лесоустройства 2008, 2018, 2019 годов Владимирского лесничества, материалов лесоустройства 2019 года Головинского и Радужного участковых лесничеств (Головинское участковое лесничество на площади 4787 га, Радужное участковое лесничество на площади 9699 га), Пригородного, Бараковского и Владимирского участковых лесничеств, 2018 года - Лавровского участкового лесничества (урочище Пионер, урочище Чамерево).

Следует также отметить, что лесохозяйственный регламент определяет только максимальные объемы возможного использования лесов. Более точные данные на лесные участки могут быть получены только после разработки проектов освоения лесов.

Приложение 1. Законодательные акты Российской Федерации

1. Конституция Российской Федерации (принята всенародным голосованием 12.12.1993 с изменениями, одобренными в ходе общероссийского голосования 01.07.2020).
2. «Лесной кодекс Российской Федерации» от 04.12.2006 № 200-ФЗ (с изменениями).
3. Федеральный закон от 04.12.2006 № 201-ФЗ «О введении в действие Лесного кодекса Российской Федерации» (с изменениями).
4. «Водный кодекс Российской Федерации» от 03.06.2006 № 74-ФЗ (с изменениями).
5. Федеральный закон от 10.01.2002 № 7-ФЗ «Об охране окружающей среды» (с изменениями).
6. Федеральный закон от 14.03.1995 № 33-ФЗ «Об особо охраняемых природных территориях» (с изменениями).
7. Федеральный закон от 24.04.1995 № 52-ФЗ «О животном мире» (с изменениями).
8. Федеральный закон от 24.07.2009 № 209-ФЗ «Об охоте и о сохранении охотничьих ресурсов, и о внесении изменений в отдельные законодательные акты Российской Федерации» (с изменениями).
9. Федеральный закон от 19.07.1997 № 109-ФЗ «О безопасном обращении с пестицидами и агрохимикатами» (с изменениями).
10. Федеральный закон от 21.07.1997 № 117-ФЗ «О безопасности гидротехнических сооружений» (с изменениями).
11. Федеральный закон от 31.03.1999 № 69-ФЗ «О газоснабжении в Российской Федерации» (с изменениями).
12. Федеральный закон от 24.11.1996 № 132-ФЗ «Об основах туристской деятельности в Российской Федерации» (с изменениями).
13. Федеральный закон от 24.07.2007 № 221-ФЗ «О кадастровой деятельности» (с изменениями).
14. Федеральный закон от 17.12.1997 № 149-ФЗ «О семеноводстве» (с изменениями).
15. Федеральный закон от 21.12.1994 № 69-ФЗ «О пожарной безопасности».
16. Федеральный закон от 22.12.2020 № 454-ФЗ «О внесении изменений в отдельные законодательные акты Российской Федерации в части совершенствования деятельности в области пожарной безопасности».
17. Федеральный закон от 30.12.2020 № 494-ФЗ «О внесении изменений в Градостроительный кодекс Российской Федерации и отдельные законодательные акты Российской Федерации в целях обеспечения комплексного развития территорий».
18. Федеральный закон от 08.12.2020 № 429-ФЗ «О внесении изменений в отдельные законодательные акты Российской Федерации».
19. Федеральный закон от 22.07.2008 № 123-ФЗ «Технический регламент о требованиях пожарной безопасности».

20. Постановление Правительства Российской Федерации от 18.12.2020 № 2164 «О внесении изменений в приложение № 4 к особенностям возмещения вреда, причиненного лесам и находящимся в них природным объектам вследствие нарушения лесного законодательства».

21. Постановление Правительства Российской Федерации от 18.03.2021 № 409 «О внесении изменений в Правила эксплуатации единой государственной автоматизированной информационной системы учета древесины и сделок с ней».

22. Постановление Правительства Российской Федерации от 07.10.2020 № 1614 «Об утверждении Правил пожарной безопасности в лесах».

23. Распоряжение Правительства Российской Федерации от 19.07.2019 № 1605-р «Об утверждении нормативов обеспеченности субъекта Российской Федерации лесопожарными формированиями, пожарной техникой и оборудованием, противопожарным снаряжением и инвентарем, иными средствами предупреждения и тушения лесных пожаров».

24. Постановление Правительства Российской Федерации от 16.04.2011 № 281 «О мерах противопожарного обустройства лесов».

25. Постановление Правительства Российской Федерации от 17.05.2011 № 376 «О чрезвычайных ситуациях в лесах, возникших вследствие лесных пожаров».

26. Постановление Правительства Российской Федерации от 17.05.2011 № 377 «Об утверждении Правил разработки и утверждения плана тушения лесных пожаров и его формы».

27. Постановление Правительства Российской Федерации от 18.05.2011 № 378 «Об утверждении Правил разработки сводного плана тушения лесных пожаров на территории субъекта Российской Федерации».

28. Постановление Правительства Российской Федерации от 18.08.2011 № 687 «Об утверждении Правил осуществления контроля за достоверностью сведений о пожарной опасности в лесах и лесных пожарах».

29. Постановление Правительства Российской Федерации от 09.02.2017 № 157 «Об утверждении Положения о формировании штабов по координации деятельности по тушению лесных пожаров».

30. Распоряжение Правительства Российской Федерации от 17.07.2012 № 1283-р «Об утверждении Перечня объектов лесной инфраструктуры для защитных лесов, эксплуатационных лесов и резервных лесов» (с изменениями).

31. Постановление Правительства Российской Федерации от 09.12.2020 № 2047 «Об утверждении Правил санитарной безопасности в лесах».

32. Постановление Правительства Российской Федерации от 16.10.2020 № 1696 «О сопроводительном документе на транспортировку древесины» (вместе с «Правилами заполнения сопроводительного документа на транспортировку древесины»).

33. Постановление Правительства Российской Федерации от 23.11.2020 № 1898 «Об утверждении Правил учета древесины».

34. Постановление Правительства Российской Федерации от 30.07.2020 № 1143 «О внесении изменений в некоторые акты Правительства Российской Федерации по вопросам рубки деревьев и кустарников».

35. Постановление Правительства Российской Федерации от 21.09.2020 № 1509 «Об особенностях использования, охраны, защиты, воспроизводства лесов, расположенных на землях сельскохозяйственного назначения».

36. Постановление Правительства Российской Федерации от 12.11.2020 № 1822 «О внесении изменений в некоторые акты Правительства Российской Федерации в части нормативно-правового регулирования в сфере недропользования».

37. Постановление Правительства Российской Федерации от 18.03.2021 № 409 «О внесении изменений в Правила эксплуатации единой государственной автоматизированной информационной системы учета древесины и сделок с ней».

38. Приказ Минприроды России от 27.07.2020 № 491 «Об утверждении Порядка ведения государственного лесного реестра».

39. Приказ Минприроды России от 28.03.2014 № 161 «Об утверждении видов средств предупреждения и тушения лесных пожаров, нормативов обеспеченности данными средствами лиц, использующих леса, норм наличия средств предупреждения и тушения лесных пожаров при использовании лесов» (с изменениями).

40. Приказ Минприроды России от 11.03.2019 № 150 «Об утверждении порядка отнесения земель, предназначенных для лесовосстановления, к землям, на которых расположены леса, и формы соответствующего акта».

41. Приказ Минприроды России от 18.08.2014 № 367 «Перечень лесорастительных зон Российской Федерации и Перечень лесных районов Российской Федерации».

42. Приказ Минприроды России от 22.10.2020 № 846 «Об утверждении примерного перечня мероприятий по осуществлению отдельных полномочий Российской Федерации в области водных отношений, переданных органам государственной власти субъектов Российской Федерации».

43. Приказ Минприроды России от 09.01.2017 № 1 «Об утверждении Порядка лесозащитного районирования».

44. Приказ Минприроды России от 01.12.2020 № 993 «Об утверждении Правил заготовки древесины и особенностей заготовки древесины в лесничествах, лесопарках, указанных в статье 23 Лесного кодекса Российской Федерации».

45. Приказ Минприроды России от 28.07.2020 № 495 «Об утверждении Правил использования лесов для переработки древесины и иных лесных ресурсов».

46. Приказ Минприроды России от 30.07.2020 № 534 «Об утверждении Правил ухода за лесами».

47. Приказ Минприроды России от 19.02.2015 № 58 «Об утверждении порядка формирования и использования страховых фондов семян лесных растений».

48. Приказ Минприроды России от 02.07.2020 № 408 «Об утверждении Правил использования лесов для ведения сельского хозяйства и Перечня случаев использования лесов для ведения сельского хозяйства без предоставления лесного

участка и с установлением или без установления сервитута, публичного сервитута».

49. Приказ Минприроды России от 04.12.2020 № 1014 «Об утверждении Правил лесовосстановления, состава проекта лесовосстановления, порядка разработки проекта лесовосстановления и внесения в него изменений».

50. Приказ Минприроды России от 27.02.2017 № 72 «Об утверждении состава лесохозяйственных регламентов, порядка их разработки, сроков их действия и порядка внесения в них изменений».

51. Приказ Минприроды России от 09.11.2020 № 909 «Об утверждении порядка использования районированных семян лесных растений основных лесных древесных пород».

52. Приказ Минприроды России от 15.11.2016 № 597 «Об утверждении Порядка организации и выполнения авиационных работ по охране лесов от пожаров и Порядка организации и выполнения авиационных работ по защите лесов».

53. Приказ Минприроды России от 10.07.2020 № 434 «Об утверждении Правил использования лесов для строительства, реконструкции, эксплуатации линейных объектов и Перечня случаев использования лесов для строительства, реконструкции, эксплуатации линейных объектов без предоставления лесного участка, с установлением или без установления сервитута, публичного сервитута».

54. Приказ Минприроды России от 07.07.2020 № 417 «Об утверждении Правил использования лесов для осуществления геологического изучения недр, разведки и добычи полезных ископаемых и Перечня случаев использования лесов в целях осуществления геологического изучения недр, разведки и добычи полезных ископаемых без предоставления лесного участка, с установлением или без установления сервитута».

55. Приказ Минприроды России от 09.11.2020 № 911 «Об утверждении Правил заготовки живицы».

56. Приказ Минприроды России от 28.07.2020 № 496 «Об утверждении Правил заготовки и сбора недревесных лесных ресурсов».

57. Приказ Минприроды России от 28.07.2020 № 487 «Об утверждении Правил использования лесов для осуществления научно-исследовательской деятельности, образовательной деятельности».

58. Приказ Минприроды России от 30.07.2020 № 541 «Об утверждении Правил лесоразведения, состава проекта лесоразведения, порядка его разработки».

59. Приказ Рослесхоза от 29.03.2018 № 122 «Об утверждении Лесоустроительной инструкции» (с изменениями).

60. Приказ Минприроды России от 09.11.2020 № 908 «Об утверждении Правил использования лесов для осуществления рекреационной деятельности».

61. Приказ Минприроды России от 28.07.2020 № 494 «Об утверждении Правил заготовки пищевых лесных ресурсов и сбора лекарственных растений».

62. Приказ Рослесхоза от 10.01.2012 № 2 «Об утверждении Порядка реализации и транспортировки партий семян лесных растений».

63. Приказ Минприроды от 30.03.2020 № 514 «Об утверждении Порядка производства семян отдельных категорий лесных растений».

64. Приказ Минприроды от 28.07.2020 № 497 «Об утверждении Правил использования лесов для выращивания лесных плодовых, ягодных, декоративных растений, лекарственных растений».

65. Приказ Минприроды от 22.07.2020 № 469 «Об утверждении Правил использования лесов для выращивания посадочного материала лесных растений (саженцев, сеянцев)».

66. Приказ Рослесхоза от 19.12.2007 № 498 «Об отнесении лесов к защитным, эксплуатационным и резервным лесам».

67. Приказ Рослесхоза от 09.04.2015 № 105 «Об установлении возрастов рубок».

68. Приказ Рослесхоза от 27.05.2011 № 191 «Об утверждении Порядка исчисления расчетной лесосеки».

69. Приказ Рослесхоза от 05.08.2020 № 753 «Об установлении лесопожарного зонирования земель лесного фонда и о признании утратившими силу приказа Федерального агентства лесного хозяйства от 07.06.2018 № 468».

70. Приказ Рослесхоза от 30.12.2010 № 527 «Об отнесении лесов на территории Владимирской области к ценным лесам, эксплуатационным лесам и установлении их границ».

71. Приказ Рослесхоза от 08.10.2015 № 353 «Об установлении лесосеменного районирования» (с изменениями).

72. Приказ Рослесхоза от 05.12.2011 № 513 «Об утверждении Перечня видов (пород) деревьев и кустарников, заготовка древесины которых не допускается».

73. Приказ Рослесхоза от 12.09.2008 № 257 «Об определении количества лесничеств на территории Владимирской области и установлении их границ».

74. Приказ Минприроды России от 27.07.2020 № 488 «Об утверждении типового договора купли-продажи лесных насаждений».

75. Приказ Минприроды России от 10.07.2020 № 435 «Об утверждении типовых договоров безвозмездного пользования лесными участками».

76. Приказ Минприроды России от 30.07.2020 № 542 «Об утверждении типовых договоров аренды лесного участка».

77. Приказ Минприроды России от 30.07.2020 № 539 «Об утверждении формы лесной декларации, порядка ее заполнения и подачи, требований к формату лесной декларации в электронной форме» (с изменениями).

78. Приказ Минприроды России от 27.06.2016 № 367 «Об утверждении Видов лесосечных работ, порядка и последовательности их проведения, Формы технологической карты лесосечных работ, Формы акта осмотра лесосеки и Порядка осмотра лесосеки».

79. Приказ Минприроды России от 30.07.2020 № 513 «Об утверждении Порядка государственной или муниципальной экспертизы проекта освоения лесов».

80. Приказ Минприроды России от 30.07.2020 № 535 «Об утверждении Порядка заготовки, обработки, хранения и использования семян лесных

растений».

81. Приказ Минприроды России от 12.08.2020 № 590 «О внесении изменений в содержание ходатайства о переводе земель лесного фонда в другую категорию и состав прилагаемых к нему документов, утвержденные приказом Минприроды России от 25.12.2018 № 684».

82. Приказ Рослесхоза от 07.09.2020 № 809 «Об утверждении Правил предоставления из федерального бюджета субсидий федеральным бюджетным и автономным учреждениям, находящимся в ведении Федерального агентства лесного хозяйства, на иные цели и признании утратившим силу приказа Рослесхоза от 25.04.2019 № 562».

83. Приказ Минприроды России от 25.09.2020 № 730 «О внесении изменений в виды и состав биотехнических мероприятий, а также порядок их проведения в целях сохранения охотничьих ресурсов, утвержденные приказом Министерства природных ресурсов и экологии Российской Федерации от 24.12.2010 № 560».

84. Приказ Минприроды России от 29.10.2020 № 872 «О внесении изменений в Особенности использования, охраны, защиты, воспроизводства лесов, расположенных в лесопарковых зеленых поясах, утвержденные приказом Минприроды России от 02.05.2017 № 214, и Правила использования лесов для осуществления видов деятельности в сфере охотничьего хозяйства, утвержденные приказом Минприроды России от 12.12.2017 № 661».

85. Приказ Минприроды России от 12.12.2017 № 661 «Об утверждении Правил использования лесов для осуществления видов деятельности в сфере охотничьего хозяйства».

86. Приказ Минприроды России от 09.11.2020 № 910 «Об утверждении порядка проведения лесопатологических обследований и формы акта лесопатологического обследования».

87. Приказ Минприроды России от 09.11.2020 № 912 «Об утверждении Правил осуществления мероприятий по предупреждению распространения вредных организмов».

88. Приказ Минприроды России от 09.11.2020 № 913 «Об утверждении Правил ликвидации очагов вредных организмов».

89. Приказ Минприроды России от 25.11.2020 № 965 «Об утверждении нормативов допустимого изъятия охотничьих ресурсов и нормативов численности охотничьих ресурсов в охотничьих угодьях».

90. Приказ Минприроды России от 22.10.2020 № 846 «Об утверждении примерного перечня мероприятий по осуществлению отдельных полномочий Российской Федерации в области водных отношений, переданных органам государственной власти субъектов Российской Федерации».

91. Приказ Минприроды России от 05.04.2017 № 156 «Об утверждении порядка осуществления государственного лесопатологического мониторинга».

92. Приказ Минприроды России от 23.07.2014 № 274 «Об утверждении Порядка мониторинга пожарной опасности в лесах и лесных пожарах».

Приложение 2. Нормативные и правовые акты, регламентирующие виды использования лесов, предусмотренные Лесным кодексом Российской Федерации

Статья Лесного кодекса РФ	Предусмотрено Лесным кодексом РФ	Нормативные акты
1	2	3
Федеральные законы		
ст. 36	Использование лесов для осуществления видов деятельности в сфере охотничьего хозяйства	Федеральный закон от 24.07.2009 № 209-ФЗ «Об охоте и о сохранении охотничьих ресурсов, и о внесении изменений в отдельные законодательные акты Российской Федерации»
ст. 47	Использование лесов для осуществления религиозной деятельности	Федеральный закон от 26.09.1997 № 125-ФЗ «О свободе совести и о религиозных объединениях»
Постановления Правительства Российской Федерации		
ч. 3 ст. 22	Порядок подготовки и утверждения перечня приоритетных инвестиционных проектов в области освоения лесов	Федеральный закон от 25.02.1999 № 39-ФЗ «Об инвестиционной деятельности в Российской Федерации, осуществляемой в форме капитальных вложений». Постановление Правительства Российской Федерации от 21.05.2019 № 633 «О внесении изменений в Положение о подготовке и утверждении перечня приоритетных инвестиционных проектов в области освоения лесов». Постановление Правительства Российской Федерации от 23.02.2018 № 190 «О приоритетных инвестиционных проектах в области освоения лесов и об изменении и признании утратившими силу некоторых актов Правительства Российской Федерации»
ч. 3 ст. 20	Порядок реализации древесины, которая получена при использовании лесов, расположенных на землях лесного фонда, в соответствии со статьями 43-46	Постановление Правительства Российской Федерации от 23.07.2009 № 604 «О реализации древесины, которая получена при использовании лесов, расположенных на землях лесного фонда, в соответствии со статьями 43 – 46 Лесного кодекса Российской Федерации»
ст. 44	Использование лесов для строительства и эксплуатации водохранилищ, иных искусственных водных объектов, а также гидротехнических сооружений, специализированных портов	Постановление Правительства Российской Федерации от 30.12.2006 № 844 «О порядке подготовки и принятия решения о предоставлении водного объекта в пользование»
ч. 3 ст. 50	Максимальный объем	Постановление Правительства Российской Федерации

<u>п. 1 ст. 81</u>	древесины, подлежащей заготовке лицом, группой лиц	Федерации от 22.06.2007 № 395 «Об установлении максимального объема древесины, подлежащей заготовке лицом, группой лиц»
<u>ч. 3 ст. 53;</u> <u>п. 1 ст. 81</u>	Правила пожарной безопасности в лесах (в том числе порядок осуществления рубок лесных насаждений, ч. 3 ст. 16)	Постановление Правительства Российской Федерации от 07.10.2020 № 1614 «Об утверждении Правил пожарной безопасности в лесах»
<u>ч. 3 ст. 60.3;</u> <u>п. 1 ст. 81</u>	Правила санитарной безопасности в лесах (в том числе порядок осуществления рубок лесных насаждений, ч. 3 ст. 16)	Постановлением Правительства Российской Федерации от 09.12.2020 № 2047 «О Правилах санитарной безопасности в лесах»
<u>ч. 4 ст. 73;</u> <u>п. 1 ст. 81</u>	Для аренды лесного участка, находящегося в федеральной собственности, ставки платы за единицу объема лесных ресурсов и ставки платы за единицу площади лесного участка	Постановление Правительства Российской Федерации от 22.05.2007 № 310 «О ставках платы за единицу объема лесных ресурсов и ставках платы за единицу площади лесного участка, находящегося в федеральной собственности»
<u>ч. 3 ст. 76;</u> <u>п. 1 ст. 81</u>	Ставки платы за единицу объема древесины, заготавливаемой на землях, находящихся в федеральной собственности (для договора купли-продажи лесных насаждений)	Постановление Правительства Российской Федерации от 22.05.2007 № 310 «О ставках платы за единицу объема древесины, заготавливаемой на землях, находящихся в федеральной собственности»
<u>ч. 7 ст. 91</u>	Размер платы за предоставление выписок из государственного лесного реестра и порядок ее взимания	Постановление Правительства Российской Федерации от 03.03.2007 № 138 «О размере платы за предоставление выписок из государственного лесного реестра и порядке ее взимания»
<u>ст. 96,</u> <u>п. 13 ст. 81</u>	Порядок осуществления государственного лесного контроля и надзора	Постановление Правительства Российской Федерации от 22.06.2007 № 394 «Об утверждении положения об осуществлении государственного лесного контроля и надзора»
<u>ч. 2 ст. 100;</u> <u>п. 1 ст. 81</u>	Таксы и методики исчисления размера вреда, причиненного лесам вследствие нарушения лесного законодательства	Постановление Правительства Российской Федерации от 29.12.2018 № 1730 «Об утверждении особенностей возмещения вреда, причиненного лесам и находящимся в них природным объектам вследствие нарушения лесного законодательства»

Статья Лесного кодекса РФ	Предусмотрено Лесным кодексом РФ	Нормативные акты
1	2	3
<u>ч.8 ст.50.6.</u> <u>п.19 ст.81</u>	Порядок эксплуатации единой государственной автоматизированной информационной системы учета древесины и сделок с ней, порядок представления информации в эту систему, формы представления информации	Постановление Правительства Российской Федерации от 28.01.2015 № 55 «О порядке эксплуатации единой государственной автоматизированной информационной системы учета древесины и сделок с ней» (с изменениями и дополнениями)
Приказы Министерства природных ресурсов и экологии Российской Федерации (Минприроды России)		
<u>ч. 3 ст. 62;</u> <u>п. 1 ст. 81</u>	Правила лесовосстановления	Приказ Минприроды России от 04.12.2020 № 1014 «Об утверждении Правил лесовосстановления, состава проекта лесовосстановления, порядка разработки проекта лесовосстановления и внесения в него изменений»
<u>ч. 3 ст. 46;</u> <u>п. 1 ст. 81</u>	Правила использования лесов для переработки древесины и иных лесных ресурсов	Приказ Минприроды России от 28.07.2020 № 495 «Об утверждении Правил использования лесов для переработки древесины и иных лесных ресурсов»
<u>ч. 3 ст. 64;</u> <u>п. 1 ст. 81</u>	Правила ухода за лесами (в том числе, порядок осуществления рубок лесных насаждений, ч. 3 ст. 16)	Приказ Минприроды России от 30.07.2020 № 534 «Об утверждении Правил ухода за лесами»
<u>ч. 5 ст. 112;</u> <u>п. 1 ст. 81</u>	Особенности использования, охраны, защиты, воспроизводства лесов, расположенных на особо охраняемых природных территориях	Приказ Минприроды России от 16.07.2007 № 181 «Об утверждении особенностей использования, охраны, защиты, воспроизводства лесов, расположенных на особо охраняемых природных территориях»
<u>ч. 2 ст. 64.1;</u> <u>п. 1 ст. 81</u>	Отнесение земель, предназначенных для лесовосстановления, к землям, занятым лесными насаждениями	Приказ Минприроды России от 11.03.2019 № 150 «Об утверждении порядка отнесение земель, предназначенных для лесовосстановления, к землям, на которых расположены леса, и формы соответствующего акта»
<u>ч. 5 ст. 65;</u> <u>п. 5 ст. 81</u>	Порядок использования районированных семян лесных растений основных лесных древесных пород	Приказ Минприроды России от 09.11.2020 № 909 «Об утверждении порядка использования районированных семян лесных растений основных лесных древесных пород»
<u>ч. 9 ст. 91;</u>	Порядок и формы ведения	Приказ Минприроды России от 06.10.2016 №

Статья Лесного кодекса РФ	Предусмотрено Лесным кодексом РФ	Нормативные акты
1	2	3
<u>п. 12 ст. 81</u>	государственного лесного реестра	514 «Об утверждении форм ведения государственного лесного реестра» Приказ Минприроды России от 11.11.2013 № 496 «Об утверждении перечня, форм и порядка подготовки документов, на основании которых осуществляется внесение документированной информации в государственный лесной реестр и ее изменение» Приказ Минприроды России от 27.07.2020 № 491 «Об утверждении Порядка ведения государственного лесного реестра»
<u>ч. 7 ст. 87;</u> <u>п. 1 ст. 81</u>	Состав лесохозяйственных регламентов, порядок их разработки, сроки их действия и порядок внесения в них изменений	Приказ Минприроды России от 27.02.2017 № 72 «Об утверждении состава лесохозяйственных регламентов, порядка их разработки, сроков их действия и порядка внесения в них изменений»
<u>ч. 6 ст. 73.1</u> <u>п. 1 ст. 81</u>	Порядок подготовки и заключения договора аренды лесного участка, находящегося в государственной или муниципальной собственности, и типовая форма договора аренды лесного участка	Приказ Минприроды России от 30.07.2020 № 542 «Об утверждении типовых договоров аренды лесного участка»
<u>ч. 5 ст. 77;</u> <u>п. 1 ст. 81</u>	Порядок подготовки и заключения договора купли-продажи лесных насаждений, расположенных на землях, находящихся в государственной или муниципальной собственности, и форма примерного договора купли-продажи лесных насаждений	Приказ Минприроды России от 27.07.2020 № 488 «Об утверждении типового договора купли-продажи лесных насаждений»

Статья Лесного кодекса РФ	Предусмотрено Лесным кодексом РФ	Нормативные акты
1	2	3
<p><u>ч. 2 ст. 49;</u> <u>ч. 2 ст. 60;</u> <u>п. 1 ст. 81</u></p>	<p>Форма отчета об использовании лесов и порядок его представления. Форма отчета об охране лесов от пожаров и форма отчетов о защите лесов, порядок их представления.</p>	<p>Приказ Минприроды России от 21.08.2017 № 451 «Об утверждении перечня информации, включаемой в отчет об использовании лесов, формы и порядка представления отчета об использовании лесов, а также требований к формату отчета об использовании лесов в электронной форме».</p> <p>Приказ Минприроды России от 09.03.2017 № 78 «Об утверждении перечня информации, включаемой в отчет об охране лесов от пожаров, формы и порядка представления отчета об охране лесов от пожаров, а также требований к формату отчета об охране лесов от пожаров в электронной форме, перечня информации, включаемой в отчет о защите лесов, формы и порядка представления отчета о защите лесов, а также требований к формату отчета о защите лесов в электронной форме».</p>
<p><u>ч. 2 ст. 66;</u> <u>п. 1 ст. 81</u></p>	<p>Форма отчета о воспроизводстве лесов и лесоразведении, порядок его представления</p>	<p>Приказ Минприроды России от 21.08.2017 № 452 «Об утверждении перечня информации, включаемой в отчет о воспроизводстве лесов и лесоразведении, формы и порядка представления отчета о воспроизводстве лесов и лесоразведении, а также требований к формату отчета о воспроизводстве лесов и лесоразведении в электронной форме»</p>
<p><u>ч. 3 ст. 26;</u> <u>п. 1 ст. 81</u></p>	<p>Форма лесной декларации, порядок ее заполнения и подачи</p>	<p>Приказ Минприроды России от 30.07.2020 № 539 «Об утверждении формы лесной декларации, порядка ее заполнения и подачи, требований к формату лесной декларации в электронной форме»</p>
<p><u>ч. 1 ст. 89</u> <u>п. 1 ст. 81</u></p>	<p>Порядок государственной или муниципальной экспертизы проекта освоения лесов</p>	<p>Приказ Минприроды России от 30.07.2020 № 513 «Об утверждении Порядка государственной или муниципальной экспертизы проекта освоения лесов»</p>
<p><u>ч. 3 ст. 15</u> <u>п. 1 ст. 81</u></p>	<p>Лесорастительные зоны и лесные районы</p>	<p>Приказ Минприроды России от 18.08.2014 № 367 «Об утверждении Перечня лесорастительных зон Российской Федерации и Перечня лесных районов Российской Федерации»</p>

Статья Лесного кодекса РФ	Предусмотрено Лесным кодексом РФ	Нормативные акты
1	2	3
<u>ч. 9 ст. 29;</u> <u>п. 1 ст. 81</u>	Правила заготовки древесины (в том числе порядок осуществления рубок лесных насаждений, ч. 3 ст. 16)	Приказ Минприроды России от 01.12.2020 № 993 «Об утверждении Правил заготовки древесины и особенностей заготовки древесины в лесничествах, указанных в статье 23 Лесного кодекса Российской Федерации»
<u>ч. 4 ст. 38</u> <u>п. 1 ст. 81</u>	Правила использования лесов для ведения сельского хозяйства	Приказ Минприроды России от 02.07.2020 № 408 «Об утверждении Правил использования лесов для ведения сельского хозяйства и Перечня случаев использования лесов для ведения сельского хозяйства без предоставления лесного участка, с установлением или без установления сервитута, публичного сервитута»
<u>ч. 2 ст. 67</u> <u>п. 1 ст. 81</u>	Проведение лесоустройства	Приказ Минприроды России от 29.03.2018 № 122 «Об утверждении Лесоустроительной инструкции»
<u>ч. 5 ст. 86</u> <u>п. 1 ст. 81</u>	Состав лесного плана субъекта Российской Федерации и порядок подготовки	Приказ Минприроды России от 20.12.2017 № 692 «Об утверждении типовой формы и состава лесного плана субъекта Российской Федерации, порядка его подготовки и внесения в него изменений»
<u>ч. 5 ст. 32</u> <u>п. 1 ст. 81</u>	Правила заготовки и сбора недревесных лесных ресурсов	Приказ Минприроды России от 28.07.2020 № 496 «Об утверждении Правил заготовки и сбора недревесных лесных ресурсов»
<u>ч. 2 ст. 63;</u> <u>п. 1 ст. 81</u>	Правила лесоразведения	Приказ Минприроды России от 30.07.2020 № 541 «Об утверждении Правил лесоразведения, состава проекта лесоразведения, порядка его разработки»
<u>ч. 4 ст. 31</u> <u>п. 1 ст. 81</u>	Правила заготовки живицы	Приказ Минприроды России от 09.11.2020 № 911 «Об утверждении Правил заготовки живицы»
<u>ч. 5 ст. 34</u> <u>п. 1 ст. 81</u>	Правила заготовки пищевых лесных ресурсов и сбора лекарственных растений	Приказ Минприроды России от 28.07.2020 № 494 «Об утверждении правил заготовки пищевых лесных ресурсов и сбора лекарственных растений»
<u>ч. 3 ст. 40</u> <u>п. 1 ст. 81</u>	Правила использования лесов для осуществления научно-исследовательской деятельности, образовательной деятельности	Приказ Минприроды России от 28.07.2020 № 548 «Об утверждении Правил использования лесов для осуществления научно-исследовательской деятельности, образовательной деятельности»

Статья Лесного кодекса РФ	Предусмотрено Лесным кодексом РФ	Нормативные акты
1	2	3
<u>ч. 5 ст. 41</u> <u>п. 1 ст. 81</u>	Правила использования лесов для осуществления рекреационной деятельности	Приказ Минприроды России от 09.11.2020 № 908 «Об утверждении Правил использования лесов для осуществления рекреационной деятельности»
<u>ч. 4 ст. 39</u> <u>п. 1 ст. 81</u>	Правила использования лесов для выращивания лесных плодовых, ягодных, декоративных растений, лекарственных растений	Приказ Минприроды России от 28.07.2020 № 497 «Об утверждении Правил использования лесов для выращивания лесных плодовых, ягодных, декоративных растений, лекарственных растений»
<u>ч. 6 ст. 43</u> <u>п. 1 ст. 81</u>	Порядок использования лесов для выполнения работ по геологическому изучению недр, для разработки месторождений полезных ископаемых	Приказ Минприроды России от 07.07.2020 № 417 «Об утверждении Правил использования лесов для осуществления геологического изучения недр, разведки и добычи полезных ископаемых и Перечня случаев использования лесов в целях осуществления геологического изучения недр, разведки и добычи полезных ископаемых без предоставления лесного участка, с установлением или без установления сервитута»
<u>ч. 5 ст. 45</u> <u>п. 1 ст. 81</u>	Использование лесов для строительства, реконструкции, эксплуатации линейных объектов	Приказ Минприроды России от 10.07.2020 № 434 «Об утверждении Правил использования лесов для строительства, реконструкции, эксплуатации линейных объектов и Перечня случаев использования лесов для строительства, реконструкции, эксплуатации линейных объектов без предоставления лесного участка, с установлением или без установления сервитута, публичного сервитута»
Приказы Федерального агентства лесного хозяйства (Рослесхоз)		
<u>ч. 4 ст. 23;</u> <u>п. 10 ст. 81</u>	Количество лесничеств, лесопарков, их границы	Приказ Рослесхоза от 12.09.2008 № 257 «Об определении количества лесничеств на территории Владимирской области и установлении их границ»
<u>п. 2 ст. 65</u> <u>п. 7 ст. 81</u>	Лесосеменное районирование	Приказ Рослесхоза от 08.10.2015 № 353 «Об установлении лесосеменного районирования»

Статья Лесного кодекса РФ	Предусмотрено Лесным кодексом РФ	Нормативные акты
1	2	3
<u>ч. 2 ст. 88</u> <u>п. 1 ст. 81</u>	Состав проекта освоения лесов и порядок его разработки	Приказ Рослесхоза от 29.02.2012 № 69 «Об утверждении Состава проекта освоения лесов и порядка его разработки»
<u>ст. 111;</u> <u>п. 9 ст. 81</u>	Подразделение защитных лесов на категории	Приказ Рослесхоза от 30.12.2010 № 527 «Об отнесении лесов на территории Владимирской области к ценным лесам, эксплуатационным лесам и установлении их границ»
<u>ч. 5 ст. 29;</u> <u>п. 1 ст. 81</u>	Порядок исчисления расчетной лесосеки	Приказ Рослесхоза от 27.05.2011 № 191 «Об утверждении Порядка исчисления расчетной лесосеки»
<u>ч. 6 ст. 29;</u> <u>п. 1 ст. 81</u>	Перечень видов (пород) деревьев и кустарников, заготовка древесины которых не допускается	Приказ Рослесхоза от 05.12.2011 № 513 «Об утверждении Перечня видов (пород) деревьев и кустарников, заготовка древесины которых не допускается»

Приложение 3. Характеристика путей транспорта

Виды дорог	Протяженность дорог, км						
	всего	лесохозяйственных (по типам)				лесовоз- ных	общего пользо- вания
		I	II	III	итого		
1	2	3	4	5	6	7	8
Дороги - всего	572	8	-	559	567	-	5
в том числе:							
а) автомобильные	572	8	-	559	567	-	5
из них:							
с твердым покрытием	6	2	-	-	2	-	4
грунтовые	566	6	-	559	565	-	1

Приложение 4. Нормативы режима рубок ухода в насаждениях основных лесообразующих пород по группам типов леса лесничества при вырубке средневозрастных, приспевающих спелых и перестойных насаждений

Исходный состав насаждений	Группа типов леса (класс бонитета)	Рубки прореживания		Проходные рубки		Целевой состав к возрасту рубки (спелости)
		миним. <u>полнота до ухода</u> после ухода	интенсивность рубки, % <u>по запасу</u> повторяемость (лет)	миним. <u>сомкнут. до ухода</u> после ухода	интенсивность рубки, % <u>по запасу</u> повторяемость (лет)	
1	2	3	4	5	6	7
Район хвойно-широколиственных (смешанных) лесов европейской части Российской Федерации						
Сосновые насаждения						
1. Сосновые насаждения, чистые и с примесью лиственных до 2 единиц	Лишайниковый (III-IV)	0,9	15-20	0,9	10-15	8С2Б
		0,7	10-15	0,8	15-20	
	Брусничный (II-I)	0,8	20-25	0,8	15-20	(8-9)С
		0,6	10-12	0,7	15-20	(1-2)Б
	Сложный (Ia-I)	0,8	20-30	0,8	20-25	(9-10)С
		0,6	10-12	0,7	15-20	(1+)Б
	Черничный (I-II)	0,9	20-25	0,8	15-20	(8-9)С
		0,7	10-12	0,7	15-20	(1-2)Б
	Долгомошный (III)	0,9	15-20	0,9	10-15	8С2Б
		0,7	10-15	0,8	15-20	
2. Сосново-лиственные с преобладанием сосны в составе (5-7 сосны, 3-5 лиственных)	Лишайниковый (III-IV)	0,9	20-30	0,9	15-20	(7-8)С
		0,7	10-15	0,8	15-20	(2-3)Б
	Брусничный (II-I)	0,7	30-40	0,7	25-30	(8-9)С
		0,5	10-15	0,6	15-20	(1-2)Б
	Сложный (Ia-I)	0,7	30-45	0,7	25-35	(8-10)С
		0,4	10-15	0,5	15-20	(0-2)Б
	Черничный (I-II)	0,7	30-40	0,7	25-35	(7-9)С
		0,5	10-15	0,5	15-20	(1-3)Б
	Долгомошный (III)	0,8	20-30	0,8	20-25	(6-8)С
		0,6	10-15	0,6	15-20	(2-4)Б
2.1. Сосново-лиственные с долей сосны в составе 3-4 единицы и 6-7 лиственных	Брусничный (II-I)	0,7	30-50	0,7	25-40	(6-8)С
		0,5	10-15	0,5	15-20	(2-4)Б
	Сложный (Ia-I)	0,7	30-50	0,7	25-40	(6-9)С
		0,4	10-15	0,5	15-20	(1-4)Б
	Черничный (I-II)	0,7	30-45	0,8	25-35	(6-8)С
		0,5	10-15	0,6	15-20	(2-4)Б
	Долгомошный (III)	0,8	25-35	0,8	20-30	(5-7)С
		0,6	10-15	0,6	15-20	(3-5)Б

Исходный состав насаждений	Группа типов леса (класс бонитета)	Рубки прореживания		Проходные рубки		Целевой состав к возрасту рубки (спелости)
		миним. <u>полногадо</u> <u>о ухода</u> <u>после</u> <u>ухода</u>	интенсивность рубки, % <u>по запасу</u> <u>повторяе</u> <u>мость</u> (лет)	миним. <u>сомкнут.</u> <u>до ухода</u> <u>после</u> <u>ухода</u>	интенсивность рубки, % <u>по запасу</u> <u>повторяе</u> <u>мость</u> (лет)	
1	2	3	4	5	6	7
3. Лиственнично-сосновые (лиственничные более 7 единиц, сосны менее 3 единиц при достаточном количестве деревьев)	Брусничный	-	-	-	-	(5-8)С (2-5)Б
	Сложный	-	-	-	-	(6-9)С (1-4)Б
	Черничный	-	-	-	-	(5-8)С (2-5)Б
	Долгомошный	-	-	-	-	(4-7)С (3-6)Б
Еловые насаждения						
1. Еловые насаждения: чистые и с примесью лиственничных до 2 единиц	Сложные (Ia-I)	0,8	15-25	0,8	15-20	8Е2Б (Ос)
		0,7	8-12	0,7	10-20	
	Черничные (I-II)	0,8	15-20	0,8	15-20	8Е2Б (Ос)
		0,7	8-10	0,7	10-20	
	Приручевые (II-III)	0,8	15-20	0,8	15-20	(7-8)Е
0,7		8-10	0,7	10-20	(2-3)Б (Ос)	
2. Елово-лиственничные с преобладанием ели в составе: 5-7 ели и 3-5 лиственничных	Сложные (Ia-I)	0,7	30-40	0,7	25-35	8Е2Б (Ос)
		0,5	10-12	0,6	10-15 (20)	
	Черничные (I-II)	0,7	20-35	0,7	20-30	8Е2Б (Ос)
		0,5	10-12	0,6	10-15 (20)	
	Приручевые (II-III)	0,7	20-35	0,7	20-30	(7-8)Е
		0,6	10-12	0,6	10-15 (20)	(2-3)Б (Ос)
2.1. Елово-лиственничные с долей ели в составе 3-4 единицы и 6-7 лиственничных	Сложные (Ia-I)	0,7	30-50	0,7	30-40	(7-8)Е (2-3)Б (Ос)
		0,5	8-12	0,5	10-15 (20)	
	Черничные (I-II)	0,7	25-35	0,7	20-30	(7-8)Е (2-3)Б (Ос)
		0,6	8-10	0,6	10-15 (20)	
	Приручевые (II-III)	0,7	25-35	0,7	20-30	(7-8)Е (2-3)Б (Ос)
		0,6	8-10	0,6	10-15 (20)	

Исходный состав насаждений	Группа типов леса (класс бонитета)	Рубки прореживания		Проходные рубки		Целевой состав к возрасту рубки (спелости)
		миним. <u>полнота до ухода</u> после ухода	интенсивность рубки, % <u>по запасу</u> повторяемость (лет)	миним. <u>сомкнут. до ухода</u> после ухода	интенсивность рубки, % <u>по запасу</u> повторяемость (лет)	
1	2	3	4	5	6	7
3. Лиственничные с наличием под пологом лиственных достаточного количества деревьев ели	Сложные (Ia-I)	нет огр.	нет огр.	нет огр.	нет огр.	(7-8)Е
		0,4	6-10	0,5	8-12	(2-3)Б (Ос)
	Черничные (I-II)	нет огр.	30 - 40/100	нет огр.	30 - 40/100	(7-8)Е
		0,5	8-10	0,6	8-12	(2-3)Б (Ос)
	Приручевые (II-III)	-	-	-	-	(> 4)Е (< 6)Б (Ос)
	Дубовые насаждения					
1. Дубовые насаждения чистые и с примесью других пород до 2 единиц	Дубравы свежие липово-лещиновые (II-I)	0,8	25-35	0,8	20-25	(8-9)Д
		0,6	10-15	0,7	15-20	(1-2)Лп, Е, др. п.
	Дубравы свежие липово-осоковые (III-II; IV)	0,8	20-35	0,8	15-20	(8-9)Д
		0,7	10-15	0,7	15-20	(1-2)Лп, Е, др. п.
	Дубравы влажные крупнотравные (II-III; I)	0,8	20-35	0,8	20-25	(8-9)Д
		0,7	10-15	0,7	15-20	(1-2)Лп, Е, др. п.
	Дубравы влажные липовые (III-IV; II)	0,8	20-30	0,8	15-20	(8-9)Д
		0,7	10-15	0,7	15-20	(1-2)Лп, Е, др. п.
	Дубравы приручейно-крупнотравные (II-III)	0,8	20-30	0,8	20-25	(8-9)Д
		0,7	10-15	0,7	15-20	(1-2)Олч., др. п.

Исходный состав насаждений	Группа типов леса (класс бонитета)	Рубки прореживания		Проходные рубки		Целевой состав к возрасту рубки (спелости)	
		миним. полнота до ухода после ухода	интенсивность рубки, % по запасу повторяемость (лет)	миним. сомкнут. до ухода после ухода	интенсивность рубки, % по запасу повторяемость (лет)		
1	2	3	4	5	6	7	
2. Смешанные насаждения с преобладанием дуба в составе: 5–7 единиц (с мягколистными и твердолиственными породами)	Дубравы свежие липово-лещиновые (II-I)	0,7	30–40	0,8	20–35	(7–9)Д (1–3)Лп, Яс, Е	
		0,5	10–15	0,6	15–20		
	Дубравы свежие липово-осоковые (III-II; IV)	0,7	25–35	0,8	20–25	(7–8)Д (2–3)Лп, Е, др. п.	
		0,6	10–15	0,7	15–20		
	Дубравы влажные крупнотравные (II-III; I)	0,7	30–35	0,8	20–30	(7–8)Д (2–3)Лп, Е, др. п.	
		0,6	10–15	0,6	15–20		
	Дубравы влажные липовые (III-IV; II)	0,7	25–35	0,8	20–25	(7–8)Д (2–3) Лп, Е, др. п.	
		0,6	10–15	0,6	15–20		
	Дубравы приручейно-крупнотравные (II-III)	0,7	25–35	0,8	20–30	(7–9)Д (1–3)Олч., др. п.	
		0,6	10–15	0,7	15–20		
	2.1. Смешанные насаждения с долей дуба в составе 3–4 единицы	Дубравы свежие липово-лещиновые (II-I)	0,7	30–50	0,7	25–40	(6–8)Д (2–4)Лп, Е, др. п.
			0,5	7–12	0,6	10–15	
Дубравы свежие липово-осоковые (III-II; IV)		0,7	30–40	0,7	25–30	(6–8)Д (2–4)Лп, Е, др. п.	
		0,5	7–12	0,6	10–15		
Дубравы влажные крупнотравные (II-III; I)		0,7	30–40	0,7	25–35	(6–8)Д (2–4)Лп, Е, др. п.	
		0,5	7–12	0,6	10–15		
Дубравы влажные липовые (III-IV; II)		0,7	30–40	0,7	25–35	(6–8)Д (2–4)Лп, Е, др. п.	
		0,5	7–12	0,6	10–15		
Дубравы приручейно-крупнотравные (II-III)		0,7	30–50	0,7	25–40	(6–7)Д (3–4) Олч., др. п.	
		0,5	7–12	0,6	10–15		

Исходный состав насаждений	Группа типов леса (класс бонитета)	Рубки прореживания		Проходные рубки		Целевой состав к возрасту рубки (спелости)	
		миним. полнота до ухода после ухода	интенсивность рубки, % по запасу повторяемость (лет)	миним. сомкнут. до ухода после ухода	интенсивность рубки, % по запасу повторяемость (лет)		
1	2	3	4	5	6	7	
3. Сложные насаждения с преобладанием мягколиственных и долей дуба в составе менее 3 единиц, но с достаточным количеством деревьев для формирования древостоев с преобладанием дуба	Дубравы свежие липово-лещиновые (II-I)	-	-	-	-	(5-7)Д (3-5)Др. п.	
		-	-	-	-		
	Дубравы свежие липово-осоковые (III-II; IV)	-	-	-	-	(4-7)Д (3-6)Др. п.	
		-	-	-	-		
	Дубравы влажные крупно-травные (II-III; I)	-	-	-	-	(4-7)Д (3-6)Др. п.	
		-	-	-	-		
	Дубравы влажные липовые (III-IV; II)	-	-	-	-	(4-7)Д (3-6)Др. п.	
		-	-	-	-		
	Дубравы приручейно-крупно-травные (II-III)	-	-	-	-	(4-7)Д (3-6)Олч., др. п.	
		-	-	-	-		
	Березовые насаждения						
	1. Березовые насаждения: чистые и с небольшой примесью других пород	Бруснично-вейниковые (II-I)	> 0,8	20-30	0,8	25-30	(8-10)Б (0-2)С
0,7			8-10	0,6	10-15		
Сложные мелкотравные (II-I)		> 0,8	20-30	0,8	25-30	(8-10)Б (0-2)С (Е)	
		0,7	8-10	0,6	10-15		
Чернично-мелкотравные (II-III)		> 0,8	20-30	0,8	25-30	(8-10)Б (0-2)С (Е)	
		0,7	8-10	0,6	10-15		
Долгомошные (III-IV)		> 0,8	20-25	0,8	20-25	(8-10)Б (0-2)С	
		0,7	8-10	0,6	10-15		
Сложные широколиственные (Ia-I)		> 0,8	25-35	0,8	25-35	(8-10)Б (0-2)Е (С)	
		0,7	8-10	0,6	10-15		

Исходный состав насаждений	Группа типов леса (класс бонитета)	Рубки прореживания		Проходные рубки		Целевой состав к возрасту рубки (спелости)	
		миним. полнота до ухода после ухода	интенсивность рубки, % по запасу повторяемость (лет)	миним. сомкнут. до ухода после ухода	интенсивность рубки, % по запасу повторяемость (лет)		
1	2	3	4	5	6	7	
	Чернично-широколистравные (I-II)	> 0,8	25-30	0,8	25-30	(8-10)Б (0-2)Е (С)	
		0,7	8-10	0,6	10-15		
	Приручейно-крупнолистравные (II-III)	> 0,8	20-25	0,8	20-25	(8-10)Б (0-2)Е	
		0,7	8-10	0,7	10-15		
2. Березово-осиновые насаждения, других пород	Сложные мелколистравные (II-I)	0,8	20-40	0,7	20-40	(8-10)Б (0-2)С (0-+)Ос	
		0,6	10-15	0,5	10-15		
	Чернично-мелколистравные (II-III)	0,8	20-40	0,7	20-40	(8-10)Б (0-2)С (0-+)Ос	
		0,6	10-15	0,5	10-15		
	Сложные широколистравные (Ia-I)	0,8	20-40	0,7	20-40	(8-10)Б (0-2) Е, С (0-+)Ос	
		0,6	10-15	0,5	10-15		
	Чернично-широколистравные (I-II)	0,8	20-40	0,7	20-40	(8-10)Б (0-2)Е (0-+)Ос	
		0,6	10-15	0,5	10-15		
	Приручейно-крупнолистравные (II-III)	0,8	20-30	0,7	20-30	(8-10)Б (0-2)Е (0-+)Ос	
		0,7	10-15	0,6	10-15		
	3. Березово-еловые (с наличием под пологом березы достаточного количества деревьев ели - второй ярус ели или подрост)	Сложные мелколистравные (II-I)	0,8	20-35	0,7	25-35	(7-10)Б (0-3)Е II яр. (Пдр) 10Е
			0,6	10-15	0,5	10-15	
Чернично-мелколистравные (II-III)		0,8	20-30	0,7	25-35	(7-10)Б (0-3)Е II яр. (Пдр) 10Е	
		0,7	10-15	0,5	10-15		
Приручейно-крупнолистравные (II-III)		0,8	20-30	0,7	25-30	(7-10)Б (0-3)Е II яр. (Пдр) 10Е	
		0,7	10-15	0,6	10-15		

Максимальный процент интенсивности рубок приведен для насаждений сомкнутостью (полнотой), равной 1,0. При меньших показателях сомкнутости (полноты), наличии опасности резкого снижения устойчивости и неблагоприятных условиях, а также проведении ухода на участках с сетью технологических коридоров интенсивность рубки соответственно снижается.

Повышение интенсивности может допускаться при прорубке технологических коридоров на (5-7% по запасу) и необходимости удаления большого количества нежелательных деревьев, не вызывающего отрицательных последствий.

Приложение 5. Продолжительность проведения подсочки

Срок подсочки, лет	Период подсочки, годы с начала эксплуатации	Продолжительность подсочки, лет	Категория подсочки
1	2	3	4
15	с 1-го по 5-й	5	III
	с 6-го по 12-й	7	II
	с 13-го по 15-й	3	I
10	с 1-го по 7-й	7	II
	с 8-го по 10-й	3	I

Приложение 6. Общая ширина межкарровых ремней и количество карр на стволах деревьев для различных категорий проведения подсочки

Диаметр ствола дерева в коре на высоте 1,3 м, см	I категория		II категория		III категория	
	количество карр на стволе дерева, шт.	общая ширина межкарровых ремней, см	количество карр на стволе дерева, шт.	общая ширина межкарровых ремней, см	количество карр на стволе дерева, шт.	общая ширина межкарровых ремней, см
1	2	3	4	5	6	7
20	1	20	1	30	-	-
24	1 - 2	20	1 - 2	30	-	-
28	1 - 2	20	1 - 2	30	1	28
32	1 - 2	20	1 - 2	32	1	32
36	1 - 2	20	1 - 2	36	1	36
40	1 - 2	24	1 - 2	40	1	40
44	2	24	2	44	1	44
48	2	24	2	48	1	48
52	2	30	2	52	1	52
56	2	30	2	56	1	56
60	2	30	2	60	1	60
Более 60	2 - 3	40	2 - 3	Равна диаметру ствола дерева	2	Равна 1/2 диаметра ствола дерева

Приложение 7. Технологические карты проведения работ по искусственному и комбинированному лесовосстановлению во Владимирской области

Технологическая карта № 1.36

Наименование мероприятия (работ): Искусственное лесовосстановление (ручная посадка сеянцев сосны обыкновенной и ели европейской) с закрытой корневой системой

Зона хвойно-широколиственных лесов, рельеф ровный

Тип леса: сосняки и ельники брусничные, кисличные, сложные мелкотравные и близкие к ним

Почва: дерново-подзолистые среднесуглинистые, средние

Категория земель: свежие вырубki с количеством пней от 300 до 500 шт./га

Длина гона: 151-250 м

Размещение посадочных мест на 1 га: 3,0 x 1,3 м; 3,5 x 1,0 м

Расход посадочного материала на 1 га: 2500 шт.

Расстояние доставки: 30 км

Средняя площадь участка: 3,0 га

на 1 га

Вид работ	Ед. изм.	Объем на ед. изм.	Агрегат		Норма выработки	Потребность	
			механизм	орудие		чел/дн	маш/см
Изготовление из растущего леса и установка деляночных столбов и столбов на пробную площадь	шт.	5	б/п Хускварна	лопата штыковая	8,2	0,61	0,37
Погрузка и разгрузка посадочного материала сеянцев с закрытой корневой системой	шт.	2500	-	-	171 000	0,01	-
Посадка ручная сеянцев сосны и ели с закрытой корневой системой	шт.	2500	-	лесо- садочная труба	648	3,86	-
Доставка рабочих к месту работы и обратно	км	60	УАЗ-3909	-	200	0,3	0,3
Доставка посадочного материала и инвентаря	км	60	УАЗ-3303	-	240	0,25	0,25
Итого						5,03	0,92

Технологическая карта № 1.37

Наименование мероприятия (работ): Комбинированное лесовосстановление (ручная посадка сеянцев сосны обыкновенной и ели европейской) с закрытой корневой системой

Зона хвойно-широколиственных лесов, рельеф ровный

Тип леса: сосняки и ельники брусничные, кисличные, сложные мелкотравные и близкие к ним

Почва: дерново-подзолистые среднесуглинистые, средние

Категория земель: свежие вырубki с количеством пней от 300 до 500 шт./га

Длина гона: 151-250 м

Размещение посадочных мест на 1 га: 3,5 x 1,4 м

Расход посадочного материала на 1 га: 2000 шт.

Расстояние доставки: 30 км

Средняя площадь участка: 3,0 га

на 1 га

Вид работ	Ед. изм.	Объем на ед. изм.	Агрегат		Норма выработки	Потребность	
			механизм	орудие		чел/дн	маш/см
Изготовление из растущего леса и установка деляночных столбов и столбов на пробную площадь	шт.	5	б/п Хускварна	лопата штыковая	8,2	0,61	0,37
Погрузка и разгрузка посадочного материала сеянцев с закрытой корневой системой	шт.	2000	-	-	171 000	0,01	-
Посадка ручная сеянцев сосны и ели с закрытой корневой системой	шт.	2000	-	лесо- садочная труба	648	3,09	-
Доставка рабочих к месту работы и обратно	км	60	УАЗ-3909	-	200	0,3	0,3
Перевозка посадочного материала и инвентаря	км	60	УАЗ-3303	-	240	0,25	0,25
Итого						4,26	0,92

Технологическая карта № 1.5

Наименование мероприятия (работ): Искусственное лесовосстановление
(ручная посадка сеянцев сосны обыкновенной с открытой корневой системой)

Зона хвойно- широколиственных лесов, рельеф равнинный

Типы леса: сосняки брусничные, кисличные, сложные мелкотравные и близкие к ним

Почва: дерново- подзолистая супесчаная

Категория земель: свежие вырубki с количеством пней от 300 до 500 шт./га

Длина гона: 151-250 м

Размещение посадочных мест на 1 га: 3,0x0,7 м

Расход посадочного материала (сосны) на 1 га: 4900 шт.

Расстояние доставки: 30 км

Средняя площадь участка: 3 га

на 1 га

Виды работ	Ед. изм.	Объем на ед. изм.	Агрегат		Норма выработки	Потребность	
			механизм	орудие		чел/дн	маш/см
Изготовление из растущего леса и установка деляночных столбов	шт	5	б/п Хускварна	лопата штыковая	8,2	0,61	0,37
Доставка рабочих к месту работы и обратно	км	60	УАЗ-3909	-	200	0,30	0,30
Выкопка сеянцев, сортировка учет и увязка в пучки	шт.	4900	-	лопата штыковая	5500	0,89	
Перевозка посадочного материала и инвентаря	км.	60	УАЗ-3303	-	240	0,25	0,25
Погрузка и разгрузка посадочного материала (с прокопкой)	шт.	4900	-	лопата штыковая	325 000	0,02	
Посадка ручная	шт.	4900	-	меч Колесо-сова	642	7,63	
Итого						9,70	0,92

Технологическая карта № 1.6

Наименование мероприятия (работ): Искусственное лесовосстановление
(ручная посадка сеянцев ели европейской с открытой корневой системой)

Зона хвойно- широколиственных лесов, рельеф равнинный

Типы леса: ельники черничные, сложные мелкотравные и близкие к ним

Почва: дерново- подзолистые среднесуглинистые

Категория земель: свежие вырубки с количеством пней от 300 до 500 шт./га

Длина гона: 151-250 м

Размещение посадочных мест на 1 га: 3,0x0,7 м

Расход посадочного материала на 1 га: 4400 шт.

Расстояние доставки: 30 км

Средняя площадь участка: 3 га

на 1 га

Виды работ	Ед. изм.	Объем на ед. изм.	Агрегат		Норма выработки	Потребность	
			механизм	орудие		чел/дн	маш/см
Изготовление из растущего леса и установка деляночных столбов	шт.	5	б/п Хускварна	лопата штыковая	8,2	0,61	0,37
Доставка рабочих к месту работы и обратно	км	60	УАЗ-3909	-	200	0,30	0,30
Выкопка сеянцев, сортировка учет и увязка в пучки	шт.	4400		лопата штыковая	5500	0,80	
Перевозка посадочного материала и инвентаря	км.	60	УАЗ-3303	-	240	0,25	0,25
Погрузка и разгрузка посадочного материала (с прокопкой)	шт.	4400		лопата штыковая	325 000	0,01	
Посадка ручная	шт.	4400		меч Колесова	642	6,85	
Итого						8,83	0,92

Технологическая карта № 1.7

Наименование мероприятия (работ): Комбинирование лесовосстановление
(ручная посадка сеянцев ели европейской с открытой корневой системой)

Зона хвойно- широколиственных лесов, рельеф равнинный

Типы леса: ельники черничные, сложные мелкотравные и близкие к ним

Почва: дерново- подзолистые среднесуглинистые

Категория земель: свежие вырубki с количеством пней от 300 до 500 шт./га

Длина гона: 151-250 м

Размещение посадочных мест на 1 га: 5,0x0,7 м

Расход посадочного материала на 1 га: 2700 шт.

Расстояние доставки: 30 км

Средняя площадь участка: 3 га

на 1 га

Виды работ	Ед. изм.	Объем на ед. изм.	Агрегат		Норма выработки	Потребность	
			механизм	орудие		чел/дн	маш/см
Изготовление из растущего леса и установка деляночных столбов	шт.	5	б/п Хускварна	лопата штыковая	8,2	0,61	0,37
Доставка рабочих к месту работы и обратно	км	60	УАЗ-3909	-	200	0,30	0,30
Выкопка сеянцев, сортировка учет и увязка в пучки	шт.	2700	-	лопата штыковая	5500	0,49	
Перевозка посадочного материала и инвентаря	км.	60	УАЗ-3303	-	240	0,25	0,25
Погрузка и разгрузка посадочного материала (с прокопкой)	шт.	2700	-	лопата штыковая	325 000	0,01	
Посадка ручная	шт.	2700	-	меч Колесо-сова	642	4,21	
Итого						5,86	0,92

Технологическая карта № 1.8

Наименование мероприятия (работ): Комбинирование лесовосстановление (ручная посадка семян сосны обыкновенной с открытой корневой системой)

Зона хвойно- широколиственных лесов, рельеф равнинный

Типы леса: сосняки брусничные, кисличные, сложные мелкотравные и близкие к ним

Почва: дерново- подзолистая супесчаная

Категория земель: свежие вырубki с количеством пней от 300 до 500шт./га

Длина гона: 151-250 м

Размещение посадочных мест на 1 га: 3,0x0,7 м

Расход посадочного материала (сосны) на 1 га: 3100 шт.

Расстояние доставки: 30 км

Средняя площадь участка: 3 га

на 1 га

Виды работ	Ед. изм.	Объем на ед. изм.	Агрегат		Норма выработки	Потребность	
			механизм	орудие		чел/дн	маш/см
Изготовление из растущего леса и установка деляночных столбов	шт	5	б/п Хускварна	лопата штыковая	8,2	0,61	0,37
Доставка рабочих к месту работы и обратно	км	60	УАЗ-3909	-	200	0,30	0,30
Выкопка семян, сортировка учет и увязка в пучки	шт.	3100	-	лопата штыковая	5500	0,56	
Перевозка посадочного материала и инвентаря	км.	60	УАЗ-3303	-	240	0,25	0,25
Погрузка и разгрузка посадочного материала (с прокопкой)	шт.	3100	-	лопата штыковая	325 000	0,01	
Посадка ручная	шт.	3100	-	меч Колесова	642	4,83	
Итого						6,56	0,92

Приложение 8. Распределение общей площади земель лесного фонда по классам природной пожарной опасности лесов

Класс пожарной опасности	Номера кварталов, относящихся к классу пожарной опасности	Площадь, га	Средний класс
1	2	3	4
Бараковское участковое лесничество			
I	14,15,68,74,75,81	623	
II	11-13,17,18,21,26,27,32,33,39,40, 45,46, 49,50,56,57,62-64,76,77,82,83,88,89	2874	
III	1,4-10,16,19,20,23-25,28-31,34-36,38, 44,51,53,54,58-61,69,70,80,84,86,87,90-93	4400	
IV	2,3,22,37,41-43,47,48,52,55,65-67, 71-73,78,79,85	2076	
Итого		9973	II,8
Владимирское участковое лесничество			
I	62	84	
II	32,40,47,48,51	450	
III	1,6,7,11-17,25,26,31,33-36,38, 39,43,44,46,49,50,52,58,61,63	2602	
IV	2,3,4,5,8-10,18,19-24,27-30, 37,41,42,45,53-57,59,60	2295	
Итого		5431	III,3
Головинское участковое лесничество			
I	7	68	
II	17-24,26,27,30,34,35,37,38,41,42	1526	
III	1-6,8-14,25,28,29,31-33,40,43,44,45,47,49	2576	
IV	15,16,36,39,46,48,50	566	
Итого		4736	II,8
Пригородное участковое лесничество			
II	14,15,21,23,25-28,30-35, 47-49,55,59,60,66,67,69-71	2446	
III	4,7-13,17-20,24,29,36,37-43,46,50, 51,53, 54,56-58,61,65,72,74-78	3784	
IV	1-3,5,6,16,22,44,45,52,62-64,68,73	1703	
Итого		7933	II,9
Радужное участковое лесничество			
I	7,14,39,55	473	
II	2-4,6,8,10,11,17-24,27,29,30, 32-34,40,45,46,50,51,56,60,64,70	3300	
III	1,5,12,15,25,26,28,31,35,36,38,42-44,48, 52, 53,57,58,62,65,66,68,69,72-75,78-80,82-84,86	3786	

продолжение приложения 8

Класс пожарной опасности	Номера кварталов, относящихся к классу пожарной опасности	Площадь, га	Средний класс
I	2	3	4
IV	9,13,16,37,41,47,54,59,67,71,76,77,81,85,87,88	1798	
V	49,61,63	342	
Итого		9699	II,8
Лавровское участковое лесничество			
I		1618	
II		1640	
III		2756	
IV		9210	
Итого		15224	III,3
Улыбышевское участковое лесничество			
I		279	
II		3100	
III		1704	
IV		5536	
Итого		10619	III,2
Всего по лесничеству			
I		3145	
II		15336	
III		21608	
IV		23184	
V		342	
Всего		63615	III,0

Приложение 9. Нормативы, параметры и сроки проведения мероприятий по предупреждению, обнаружению и ликвидации лесных пожаров при разных классах пожарной опасности в зависимости от условий погоды

Класс пожарной опасности	Нормативы, параметры и сроки проведения мероприятий по предупреждению, обнаружению и ликвидации лесных пожаров
1	2
<p align="center">I класс (пожарная опасность отсутствует)</p>	<p>Проводится наземное патрулирование в местах огнеопасных работ для контроля соблюдения Правил пожарной безопасности в лесах. Дежурство на пожарных наблюдательных пунктах не проводится. Наземные пожарные команды, не занятые тушением ранее возникших лесных пожаров, занимаются тренировкой, подготовкой снаряжения и пожарной техники, или выполняют другие работы</p>
<p align="center">II класс (малая пожарная опасность)</p>	<p>Проводится наземное патрулирование на участках I и II классов пожарной опасности, в местах массового посещения и отдыха населения в лесах с 11 до 17 ч. Дежурство на пожарных наблюдательных пунктах и на пунктах приёма донесений о пожарах от экипажей патрульных самолетов и вертолетов, осуществляется с 11 до 17 ч. Пожарные команды, не заняты на тушении пожаров, с 11 до 17 ч находятся в местах дежурства и занимаются тренировкой, подготовкой техники, снаряжения или другими работами.</p>
<p align="center">III класс (средняя пожарная опасность)</p>	<p>Наземное патрулирование проводится с 10 до 19 ч на участках первых трёх классов пожарной опасности, и особенно усиливается в местах работ и в местах, наиболее посещаемых населением. Дежурство на пожарных наблюдательных пунктах осуществляется с 10 до 19 ч, на пунктах приема донесений – с 10 до 17 ч. Команды, не занятые на тушении пожаров, с 10 до 19 ч в полном составе находятся в местах дежурства. Противопожарный инвентарь и средства транспорта, предназначенные для резервных команд и рабочих, привлекаемых из других предприятий, организаций и населения, должны быть проверены и приведены в готовность к использованию. Усиливается противопожарная пропаганда, особенно в дни отдыха. По местным радиотрансляционным сетям и с помощью звукоусиливающих установок на вертолетах авиационной охраны лесов периодически передаются напоминания о необходимости осторожного обращения с огнём в лесу. Может запрещаться пребывание граждан в лесах или отдельных участках лесного фонда</p>

Класс пожарной опасности	Нормативы, параметры и сроки проведения мероприятий по предупреждению, обнаружению и ликвидации лесных пожаров
1	2
IV класс (высокая пожарная опасность)	<p>Наземное патрулирование проводится с 8 до 20 ч в местах работ, нахождения складов и других объектов в лесу, в местах, посещаемых населением, независимо от класса пожарной опасности, к которому отнесены участки.</p> <p>Дежурство на пожарных наблюдательных пунктах проводится в течение всего светлого времени, а в пунктах приема донесений от экипажей патрульных самолетов и вертолетов – с 9 до 20 ч.</p> <p>Наземные команды, не занятые на тушении пожаров, в течение светового дня должны находиться в местах дежурства, в полной готовности к выезду на пожар. Пожарная техника и средства пожаротушения находятся в полной готовности к использованию.</p> <p>Резервные пожарные команды лесхозов, лесопользователей и лесопожарные формирования, из числа привлекаемых к тушению граждан, должны быть предупреждены и приведены в полную готовность. Закрепленные за ними противопожарный инвентарь и средства транспорта должны быть проверены, и находиться в местах работы команд или вблизи этих мест. По ретрансляционным сетям должна проводиться двух- или трехразовая передача напоминаний об осторожном обращении с огнём в лесу. Организуется передача таких напоминаний в пригородных поездах и автобусах, на железнодорожных платформах и автобусных остановках в лесных районах, вблизи городов и крупных населенных пунктов. Систематически проводится передача указанных напоминаний с вертолётов при патрульных и специальных полётах.</p> <p>В конторах лесхозов организуется дежурство ответственных лиц в рабочие дни, после окончания работы до 24 ч, а в выходные и праздничные дни – с 9 до 24 ч. У дорог, при въезде в лес, по согласованию с местными органами УВД, устанавливаются щиты-сигналы, предупреждающие об опасности пожаров в лесах. При прогнозировании длительного (более 5 дней) периода с отсутствием осадков, отдельные группы (бригады) из наземных пожарных команд с пожарной техникой и средствами транспорта должны быть сосредоточены ближе к наиболее опасным в пожарном отношении участкам. Запрещается посещение отдельных, наиболее опасных участков леса.</p>

Класс пожарной опасности	Нормативы, параметры и сроки проведения мероприятий по предупреждению, обнаружению и ликвидации лесных пожаров
1	2
<p>V класс (чрезвычайная пожарная опасность)</p>	<p>Все внимание работников лесхозов и, в первую очередь, Государственной лесной охраны должно быть сосредоточено только на охране лесов от пожаров. Наземное патрулирование лесов проводится в течение всего светлого времени, а в наиболее опасных местах – круглосуточно. В помощь лесной охране и временным пожарным сторожам для патрулирования привлекаются рабочие и служащие лесхозов, лесопользователи, добровольные пожарные дружины и работники милиции.</p> <p>Дежурство на пожарных наблюдательных пунктах и в пунктах приёма донесений проводится, как и при IV классе пожарной опасности. Численность наземных команд увеличивается за счет привлечения постоянных рабочих и служащих лесхозов, лесопользователей, других лесопожарных формирований, в соответствии с оперативными планами борьбы с лесными пожарами. Наземным командам дополнительно придается техника с других видов работ (бульдозеры, тракторы с почвообрабатывающими орудиями, автотранспорт). Отдельные бригады, группы при сохранении основных сил и средств пожаротушения в местах постоянного базирования, сосредотачиваются ближе к наиболее опасным участкам.</p> <p>Команды, не занятые на тушении пожаров, должны находиться в местах сосредоточения круглосуточно в состоянии полной готовности к выезду на пожар.</p> <p>Готовность резервных пожарных команд такая же, как и при IV классе пожарной опасности. Резервные пожарные команды пополняются за счёт привлечения в их состав, согласно оперативным планам, рабочих и служащих предприятий и организаций, работающих в данном районе.</p> <p>Противопожарная пропаганда должна быть максимально усилена. Передачи, с напоминанием об осторожном обращении с огнём в лесу, по местным ретрансляционным сетям проводятся через каждые 2-3 ч. В пригородных поездах, автобусах, на речных судах, железнодорожных платформах, речных пристанях и автобусных остановках в лесных районах такие передачи проводятся систематически. Увеличивается продолжительность полётов вертолётов для передачи указанных напоминаний с помощью звуковещательных установок.</p> <p>Запрещается (ограничивается) въезд в лес или на отдельные участки транспорта, а также посещение леса населением. Закрываются имеющиеся на дорогах в лес шлагбаумы, устанавливаются щиты-сигналы, предупреждающие о чрезвычайной пожарной опасности, выставляются контрольные посты из работников лесной охраны и правоохранительных органов. На весь период чрезвычайной пожарной опасности организуется круглосуточное дежурство в лесхозах, лесничествах и других организациях, на которые возложена охрана лесов.</p>

**Приложение 10. Классификация пожарной опасности в лесах
по условиям погоды**

(утверждена приказом Рослесхоза от 05.07.2011 № 287)

Класс пожарной опасности в лесах	Величина комплексного показателя	Степень пожарной опасности
1	2	3
I	0 ... 300	Отсутствует
II	301 ... 1000	Малая
III	1001 ... 4000	Средняя
IV	4001 ... 10000	Высокая
V	Более 10000	Чрезвычайная

Вычисление комплексного показателя пожарной опасности по условиям погоды (метод рекомендуется в условиях значительного удаления участка лесов от метеорологической станции, либо при отсутствии возможности получать ежедневные соответствующие метеосводки по другим причинам)

Для вычисления комплексного показателя пожарной опасности необходимы следующие данные:

- температура воздуха (в градусах) и точка росы на 13 ч. по местному времени;
- количество выпавших осадков за предшествующие сутки, т.е. за период с 13 ч. предыдущего дня (количество осадков до 2.5 мм в расчет не принимается).

Комплексный показатель (КП) текущего дня определяется как сумма произведений температуры (t) на разность между значением температуры и точкой росы (ню) каждого дня за число дней (n) после последнего дождя:

$$КП = \sum_{n=1}^1 [t \times (t - \text{ню})]$$

Пример:

Дата	Количество осадков	Температура воздуха, град.	Разность между значением температуры и точкой росы, град.
1	2	3	4
7/VII	Осадки выпали до 12 ч. в количестве не более 3 мм	16,9	1,6
8/VII	Осадков не было	17,9	2,5
9/VII	То же	26,8	21,2
10/VII		24,1	15,1

При этих данных комплексные показатели на каждый день будут равны:

$$7/\text{VII} - 16,9 \times 1,6 - 25,4;$$

$$8/\text{VII} - 25,4 + (17,9 \times 2,5) = 70,2;$$

$$9/\text{VII} - 70,2 + (26,8 \times 21,2) = 638,3;$$

$$10/\text{VII} - 638,3 + (24,1 \times 15,1) = 1002,2.$$

Количество выпавших осадков определяют по осадкомеру, температуру воздуха - по сухому термометру психрометра, точку росы - по психрометрическим таблицам на основании отсчетов по сухому и смоченному термометрам. Для получения отсчетов психрометр устанавливают вне помещения в тени на высоте 2 м от земли.

В каждом из пунктов метеонаблюдений ведется журнал установленной формы с расчетом комплексного показателя пожарной опасности. Журналы хранятся не менее 10 лет, по записям в них можно оценить напряженность пожароопасного сезона, сравнивая горимость со средними многолетними данными, а также использовать эти журналы при составлении местных шкал оценки пожарной опасности по условиям погоды.

Приложение 11. Нормативы режима осветлений и прочисток в насаждениях основных лесобразующих пород по группам типов леса в лесах лесничества в целях улучшения породного состава

Исходный состав насаждений	Группа типов леса (класс бонитета)	Возраст начала ухода (лет)	Рубки осветления		Рубки прочистки		Целевой состав к возрасту рубки (спелости)
			миним. сомкнут. до ухода после ухода	интенсивность рубки, % по запасу	миним. сомкнут. до ухода после ухода	интенсивность рубки, % по запасу	
1	2	3	4	5	6	7	8
Район хвойно-широколиственных (смешанных) лесов европейской части Российской Федерации							
Сосновые насаждения							
1. Сосновые насаждения, чистые и с примесью лиственных до 2 единиц	Лишайниковый (III-IV)	8-10	0,9	15-20	0,9	15-20	8С2Б
			0,7		0,7		
	Брусничный (II-I)	5-10	0,8	20-25	0,8	20-25	(8-9)С
			0,6		0,6		(1-2)Б
	Сложный (Ia-I)	5-10	0,8	25-30	0,8	25-30	(9-10)С
0,6			0,6		(1+)Б		
Черничный (I-II)	5-10	0,9	20-25	0,9	20-25	(8-9)С	
		0,7		0,7		(1-2)Б	
Долгомошный (III)	8-10	0,9	20-25	0,9	15-25	8С2Б	
2. Сосново-лиственные с преобладанием сосны в составе (5-7 сосны, 3-5 лиственных)	Лишайниковый (III-IV)	4-7	0,9	20-30	0,9	20-30	(7-8)С
			0,6		0,7		(2-3)Б
	Брусничный (II-I)	3-6	0,7	30-50	0,7	30-50	(8-9)С
			0,5		0,5		(1-2)Б
	Сложный (Ia-I)	3-5	0,6	35-60	0,6	30-50	(8-10)С
0,4			0,4		(0-2)Б		
Черничный (I-II)	3-6	0,7	30-50	0,7	30-50	(7-9)С	
		0,5		0,5		(1-3)Б	
Долгомошный (III)	4-7	0,8	30-40	0,8	25-35	(6-8)С	
2.1. Сосново-лиственные с долей сосны в составе 3-4 единицы и 6-7 лиственных	Брусничный (II-I)	3-5	0,7	35-60	0,7	35-60	(6-8)С
			0,4		0,4		(2-4)Б
	Сложный (Ia-I)	3-5	0,6	40-70	0,6	40-60	(6-9)С
			0,3		0,4		(1-4)Б
	Черничный (I-II)	3-5	0,6	40-70	0,6	40-50	(6-8)С
0,3			0,4		(2-4)Б		
Долгомошный (III)	4-6	0,7	30-50	0,7	30-45	(5-7)С	
			0,5		0,5	(3-5)Б	

продолжение приложения 11

Исходный состав насаждений	Группа типов леса (класс бонитета)	Возраст начала ухода (лет)	Рубки осветления		Рубки прочистки		Целевой состав к возрасту спелости
			миним. сомкнут. до ухода после ухода	интенсивность рубки, % по запасу	миним. сомкнут. до ухода после ухода	интенсивность рубки, % по запасу	
1	2	3	4	5	6	7	8
3. Лиственно-сосновые (лиственные более 7 единиц, сосны менее 3 единиц при достаточном количестве деревьев)	Бруснич-ный	3-5	0,6	40-60	0,7	40-60	(5-8)С (2-5)Б
			0,4		0,4		
	Сложный	3-5	0,5	40-70	0,6	40-60	(6-9)С (1-4)Б
			0,3		0,4		
	Чернич-ный	4-6	0,6	40-70	0,6	40-50	(5-8)С (2-5)Б
			0,4		0,4		
	Долгомо-шный	4-7	0,7	30-60	0,7	30-45	(4-7)С (3-6)Б
			0,4		0,5		
Еловые насаждения							
1. Еловые насаждения: чистые и с примесью лиственных до 2 единиц	Сложные (Ia-I)	8-10	0,8	15-30	0,8	15-30	(9-10)Е (0-1)Б (Ос)
			0,6		0,6		
	Черничные (I-II)	8-10	0,8	20-35	0,8	15-25	(8-9)Е (1-2)Б (Ос)
			0,5		0,6		
	Приручь-евые (II-III)	8-10	0,8	20-35	0,8	15-25	(8-9)Е (1-2)Б (Ос)
			0,5		0,6		
2. Елово-лиственные с преобладани-ем ели в составе: 5-7 ели и 3-5 лиственных	Сложные (Ia-I)	6-8	0,7	30-40	0,7	30-40	(9-10)Е (0-1)Б (Ос)
			0,5		0,5		
	Черничные (I-II)	6-8	0,7	30-40	0,7	30-40	(8-9)Е (1-2)Б (Ос)
			0,5		0,5		
	Приручь-евые (II-III)	6-8	0,7	30-40	0,7	30-40	(8-9)Е (1-2)Б (Ос)
			0,5		0,5		
2.1. Елово-лиственные с долей ели в составе 3-4 единицы и 6-7 лиственных	Сложные (Ia-I)	4-6	0,6	50-60	0,6	50-60	(8-10)Е (0-2)Б (Ос)
			0,3		0,4		
	Черничные (I-II)	4-6	0,6	50-60	0,6	50-60	(8-9)Е (1-2)Б (Ос)
			0,3		0,4		
	Приручь-евые (II-III)	4-6	0,6	50-60	0,6	50-60	(8-9)Е (1-2)Б (Ос)
			0,3		0,4		

продолжение приложения 11

Исходный состав насаждений	Группа типов леса (класс бонитета)	Возраст начала ухода (лет)	Рубки осветления		Рубки прочистки		Целевой состав к возрасту спелости
			миним. сомкнут. до ухода после ухода	интенсивность рубки, % по запасу	миним. сомкнут. до ухода после ухода	интенсивность рубки, % по запасу	
1	2	3	4	5	6	7	8
3. Лиственно-еловые с наличием под пологом лиственных достаточного количества деревьев ели	Сложные (Ia-I)	4-6	нет огр.	нет огр.	нет огр.	нет огр.	(7-8)Е (2-3)Б(Ос)
				4-6		4-8	
	Черничные (I-II)	4-6	нет огр.	нет огр.	нет огр.	40-50/100	(7-8)Е (2-3)Б(Ос)
				4-6		4-8	
	Приручевые (II-III)	4-6	нет огр.	нет огр.	нет огр.	40-50/100	(>4)Е (<6)Б(Ос)
				4-6		4-8	
Дубовые насаждения							
1. Дубовые насаждения чистые и с примесью других пород до 2 единиц	Дубравы свежие липово-лещиновые (II-I)	10-15	-	-	0,8	20-35	(8-9)Д (1-2)Лп, Е, др. п.
					0,7		
	Дубравы свежие липово-осоковые (III-II; IV)	10-15	-	-	0,8	20-30	(8-9)Д (1-2)Лп, Е, др. п.
					0,7		
	Дубравы влажные крупнотравные (II-III; I)	10-15	-	-	0,8	20-35	(8-9)Д (1-2)Лп, Е, др. п.
					0,7		
	Дубравы влажные липовые (III-IV; II)	10-15	-	-	0,8	20-30	(8-9)Д (1-2)Лп, Е, др. п.
					0,7		
	Дубравы приручейно-крупнотравные (II-III)	10-15	-	-	0,8	20-30	(8-9)Д (1-2)Олч., др. п.
					0,7		

продолжение приложения 11

Исходный состав насаждений	Группа типов леса (класс бонитета)	Возраст начала ухода (лет)	Рубки осветления		Рубки прочистки		Целевой состав к возрасту спелости
			миним. сомкнут. до ухода после ухода	интенсивность рубки, % по запасу	миним. сомкнут. до ухода после ухода	интенсивность рубки, % по запасу	
1	2	3	4	5	6	7	8
2. Смешанные насаждения с преобладанием дуба в составе: 5-7 единиц (с мягколиственными и твердолиственными породами)	Дубравы свежие липово-лещиновые (II-I)	4-6	0,7	30-45	0,7	30-45	(7-9)Д (1-3)Лп, Яс, Е
			0,5		0,5		
	Дубравы свежие липово-осоковые (III-II; IV)	4-6	0,7	25-35	0,7	25-35	(7-8)Д (2-3)Лп, Е, др. п.
			0,6		0,6		
	Дубравы влажные крупнотравные (II-III; I)	4-6	0,7	30-40	0,7	30-40	(7-8)Д (2-3)Лп, Е, др. п.
			0,5		0,5		
Дубравы влажные липовые (III-IV; II)	4-6	0,7	30-35	0,7	30-35	(7-8)Д (2-3)Лп, Е, др. п.	
		0,5		0,5			
Дубравы приручейно-крупнотравные (II-III)	4-6	0,7	30-40	0,7	30-40	(7-9)Д (1-3)Олч., др. п.	
		0,5		0,6			
2.1. Смешанные насаждения с долей дуба в составе 3-4 единицы	Дубравы свежие липово-лещиновые (II-I)	3-5	0,7	40-60	0,7	40-60	(6-8)Д (2-4)Лп, Е, др. п.
			0,4		0,4		
	Дубравы свежие липово-осоковые (III-II; IV)	3-5	0,7	30-50	0,7	30-50	(6-8)Д (2-4)Лп, Е, др. п.
			0,6		0,5		

продолжение приложения 11

Исходный состав насаждений	Группа типов леса (класс бонитета)	Возраст начала ухода (лет)	Рубки осветления		Рубки прочистки		Целевой состав к возрасту спелости
			миним. сомкнут. до ухода после ухода	интенсивность рубки, % по запасу	миним. сомкнут. до ухода после ухода	интенсивность рубки, % по запасу	
1	2	3	4	5	6	7	8
2.1. Смешанные насаждения с долей дуба в составе 3-4 единицы	Дубравы влажные крупнотравные (II-III; I)	3-5	0,7	40-50	0,7	40-50	(6-8)Д (2-4)Лп, Е, др. п.
			0,4		0,4		
	Дубравы влажные липовые (III-IV; II)	3-5	0,7	40-50	0,7	40-50	(6-8)Д (2-4)Лп, Е, др. п.
			0,5		0,5		
	Дубравы приручейно-крупнотравные (II-III)	3-5	0,7	40-60	0,7	40-60	(6-7)Д (3-4)Олч., др. п.
			0,5		0,5		
3. Сложные насаждения с преобладанием мягколиственных и долей дуба в составе менее 3 единиц, но с достаточным количеством деревьев для формирования древостоев с преобладанием дуба	Дубравы свежие липово-лещиновые (II-I)	2-4	0,6	50-80	0,6	50-70	(5-7)Д (3-5)др. п.
			0,3		0,3		
	Дубравы свежие липово-осоковые (III-II; IV)	2-4	0,6	40-70	0,6	40-60	(4-7)Д (3-6)др. п.
			0,4		0,5		
	Дубравы влажные крупнотравные (II-III; I)	2-4	0,6	40-70	0,6	40-60	(4-7)Д (3-6)др. п.
			0,4		0,5		
	Дубравы влажные липовые (III-IV; II)	2-4	0,6	40-70	0,6	40-60	(4-7)Д (3-6)др. п.
			0,4		0,5		
	Дубравы приручейно-крупнотравные (II-III)	2-4	0,6	40-70	0,6	40-60	(4-7)Д (3-6)Олч., др. п.
			0,4		0,5		

продолжение приложения 11

Исходный состав насаждений	Группа типов леса (класс бонитета)	Возраст начала ухода (лет)	Рубки осветления		Рубки прочистки		Целевой состав к возрасту спелости
			миним. сомкнут. до ухода после ухода	интенсивность рубки, % по запасу	миним. сомкнут. до ухода после ухода	интенсивность рубки, % по запасу	
1	2	3	4	5	6	7	8
Березовые насаждения							
1. Березовые насаждения: чистые и с небольшой примесью других пород	Бруснично-вейниковые(II-I)	10-12	-	-	> 0,8	20-25	(8-10)Б (0-2)С
					0,7		
	Сложные мелкотравные(II-I)	8-12	-	-	> 0,8	20-30	(8-10)Б (0-2)С (Е)
					0,7		
	Чернично-мелкотравные(II-III)	8-12	-	-	> 0,8	20-25	(8-10)Б (0-2)С (Е)
					0,7		
	Долгомошные (III-IV)	12-15	-	-	> 0,8	15-20	(8-10)Б (0-2)С
				0,7			
Сложные широко-травные (Ia-I)	8-10	-	-	> 0,8	25-35	(8-10)Б (0-2)Е (С)	
				0,7			
Чернично-широко-травные (I-II)	8-10	-	-	> 0,8	20-30	(8-10)Б (0-2)Е (С)	
				0,7			
Приручейно-крупно-травные (II-III)	8-10	-	-	> 0,8	20-25	(8-10)Б (0-2)Е	
				0,7			
2. Березово-осиновые насаждения, других пород	Сложные мелкотравные (II-I)	6-8	0,8	20-40	0,8	20-40	(8-10)Б (0-2)С (0-+)Ос
			0,6		0,6		
	Чернично-мелкотравные (II-III)	6-8	0,8	20-40	0,8	20-40	(8-10)Б (0-2)С (0-+)Ос
			0,6		0,6		
	Сложные широко-травные (Ia-I)	6-8	0,8	20-40	0,8	20-40	(8-10)Б (0-2)Е, С (0-+)Ос
			0,6		0,6		

продолжение приложения 11

Исходный состав насаждений	Группа типов леса (класс бонитета)	Возраст начала ухода (лет)	Рубки осветления		Рубки прочистки		Целевой состав к возрасту спелости
			миним. сомкнут. до ухода после ухода	интенсивность рубки, % по запасу	миним. сомкнут. до ухода после ухода	интенсивность рубки, % по запасу	
1	2	3	4	5	6	7	8
2. Березово-осиновые насаждения, других пород	Чернично-широко-травные (I-II)	6-8	0,8	20-40	0,8	20-40	(8-10)Б (0-2)Е (0-+)Ос
			0,6		0,6		
	Приручейно-крупно-травные (II-III)	6-8	0,8	20-35	0,8	20-35	
			0,6		0,6		
3. Березово-еловые (с наличием под пологом березы достаточного количества деревьев ели - второй ярус ели или подрост)	Сложные мелкотравные (II-I)	4-6	0,8	20-30	0,8	20-30	(7-10)Б (0-3)Е II яр. (Пдр) 10Е
			0,7		0,7		
	Чернично-мелкотравные (II-III)	4-6	0,8	20-30	0,8	20-30	
			0,7		0,7		
	Приручейно-крупно-травные (II-III)	4-6	0,8	20-30	0,8	20-30	
			0,7		0,7		

Примечание:

1. Целевой состав определен в соответствии с Правилами ухода за лесом

Приложение 12. Сроки сбора грибов по видам для зоны хвойно-широколиственных лесов

Лес	Апрель	Май	Июнь	Июль	Август	Сентябрь	Октябрь	Ноябрь
1	2	3	4	5	6	7	8	9
Березовый	Сморчок	Подберезовик Подосиновик Сыроежка Сморчок	Белый гриб Дубовик Подберезовик Подосиновик Сыроежка	Белый гриб Дубовик Груздь Подберезовик Подосиновик Сыроежка Волнушка	Белый гриб Дубовик Груздь Подберезовик Подосиновик Сыроежка Волнушка	Белянка Белый гриб Дубовик Груздь Подберезовик Подосиновик Сыроежка Волнушка Опята	Белянка Белый гриб Дубовик Груздь Подберезовик Подосиновик Сыроежка Волнушка Опята	Сыроежка Опята
Дубовый	Сморчок	Сморчок	Белый гриб Дубовик	Белый гриб Дубовик Волнушка Рыжик Груздь	Белый гриб Дубовик Волнушка Рыжик Груздь	Белый гриб Дубовик Волнушка Белянка Рыжик Груздь Опята	Белый гриб Дубовик Волнушка Белянка Рыжик Груздь Опята	Опята
Сосновый	Сморчок	Сморчок	Белый гриб Сыроежка	Белый гриб Рыжик Маслята Моховики Сыроежка	Белый гриб Рыжик Маслята Моховики Сыроежка	Белый гриб Рыжик Маслята Моховики Зеленушка Серушка Сыроежка Опята	Белый гриб Рыжик Маслята Моховики Зеленушка Серушка Сыроежка Опята	Зеленушка Серушка Сыроежка Опята
Осиновый		Подосиновик	Подосиновик	Подосиновик Груздь	Подосиновик Груздь	Подосиновик Груздь	Подосиновик Груздь	

Приложение 13. Перечень нормативно-правовых актов Владимирской области

1. Постановление Губернатора Владимирской области от 20.12.2006 № 898 «Об утверждении Положения о департаменте лесного хозяйства администрации Владимирской области».
2. Закон Владимирской области от 11.10.2005 № 148-ОЗ «О Красной книге Владимирской области».
3. Постановление Губернатора Владимирской области от 22.01.2007 № 36 «О создании государственного учреждения «Владимирская база авиационной охраны лесов».
4. Постановление Губернатора Владимирской области от 12.03.2007 № 156 «О некоторых мерах по реализации Лесного кодекса Российской Федерации от 04.12.2006 № 201-ФЗ в части передачи органам государственной власти Владимирской области отдельных полномочий Российской Федерации в сфере лесных отношений».
5. Постановление Губернатора Владимирской области от 10.04.2007 № 253 «О ликвидации и создании государственных учреждений Владимирской области».
6. Постановление Губернатора Владимирской области от 18.04.2007 № 263 «О передаче государственного недвижимого имущества Владимирской области в безвозмездное пользование Федеральному государственному учреждению «Центральная база авиационной охраны лесов «Авиалесоохрана».
7. Постановление Губернатора Владимирской области от 19.06.2007 № 444 «Об областной межведомственной комиссии по борьбе с незаконным оборотом древесины».
8. Постановление Губернатора Владимирской области от 27.02.2008 № 123 «О перечне должностных лиц, осуществляющих федеральный государственный лесной надзор (лесная охрана) на территории Владимирской области».
9. Постановление Губернатора Владимирской области от 27.07.2007 № 542 «О признании утратившими силу отдельных нормативных правовых актов в области лесных отношений».
10. Постановление Губернатора Владимирской области от 13.09.2007 № 686 «О реорганизации в форме преобразования государственных учреждений в ГУП ВО «Владимирское лесопромышленное предприятие».
11. Закон Владимирской области от 14.11.2007 № 146-ОЗ «О порядке и нормах заготовки гражданами древесины для собственных нужд на территории Владимирской области».
12. Закон Владимирской области от 07.12.2007 № 172-ОЗ «О внесении изменений в статью 7 Закона Владимирской области «О денежном содержании государственных гражданских служащих Владимирской области, денежном вознаграждении и денежном поощрении лиц, замещающих государственные должности Владимирской области».
13. Закон Владимирской области от 11.12.2007 № 180-ОЗ «О порядке

заготовки и сбора гражданами недревесных лесных ресурсов, заготовки пищевых лесных ресурсов и сбора лекарственных растений для собственных нужд на территории Владимирской области».

14. Постановление Губернатора Владимирской области от 13.02.2008 № 113 «О наложении карантина по вредителям лесоматериалов».

15. Закон Владимирской области от 08.05.2008 № 88-ОЗ «Об особо охраняемых природных территориях Владимирской области».

16. Постановление Губернатора Владимирской области от 12.12.2012 № 1399 «О создании экспертной комиссии по проведению государственной экспертизы проекта освоения лесов».

17. Постановление администрации Владимирской области от 22.06.2015 № 587 «О признании утратившими силу отдельных нормативных правовых актов Губернатора области».

18. Постановление Губернатора Владимирской области от 12.11.2010 № 1207 «О внесении изменений в постановление Губернатора области от 14.06.2005 № 341 «О реализации Федерального закона от 21.12.2004 № 172-ФЗ «О переводе земель или земельных участков из одной категории в другую»».

19. Распоряжение Губернатора Владимирской области от 17.01.2019 № 1-рг «Об утверждении лесного плана Владимирской области».

20. Закон Владимирской области от 07.12.2009 № 165-ОЗ «Об установлении исключительных случаев заготовки древесины и недревесных лесных ресурсов на основании договоров купли-продажи лесных насаждений во Владимирской области».

21. Постановление Департамента лесного хозяйства Владимирской области от 09.03.2021 № 07 «О ставках платы за единицу объема лесных ресурсов и ставках платы за единицу площади лесного участка, находящегося в собственности Владимирской области».

22. Постановление Департамента лесного хозяйства Владимирской области от 09.03.2021 № 06 «О внесении изменений в постановление Департамента лесного хозяйства администрации Владимирской области от 03.08.2018 № 6».

23. Постановление Губернатора Владимирской области от 28.03.2011 № 253 «О перечне должностных лиц, осуществляющих федеральный государственный пожарный надзор в лесах, расположенных на землях лесного фонда на территории Владимирской области».

24. Постановление Губернатора Владимирской области от 29.06.2010 № 746 «Об утверждении Правил использования на территории Владимирской области объектов животного мира, не отнесенных к охотничьим ресурсам и водным биологическим ресурсам, и не принадлежащих к видам, занесенным в Красную книгу Российской Федерации и в Красную книгу Владимирской области».

25. Постановление Губернатора Владимирской области от 14.07.2010 № 813 «О внесении изменения в постановление Губернатора области от 23.09.2009 № 787 «О создании комиссии по оценке состояния, развития и функционирования особо охраняемых природных территорий регионального значения».

26. Постановление Губернатора Владимирской области от 12.11.2010 № 1207 «О внесении изменений в постановление Губернатора области от

14.06.2005 № 341 «О реализации Федерального закона от 21.12.2004 № 172-ФЗ «О переводе земель или земельных участков из одной категории в другую».

27. Постановление Губернатора Владимирской области от 30.12.2010 № 1393 «О создании государственного бюджетного учреждения Владимирской области «Владимирская база авиационной охраны лесов».

28. Постановление Губернатора Владимирской области от 28.03.2011 № 253 «О перечне должностных лиц, осуществляющих федеральный государственный пожарный надзор в лесах, расположенных на землях лесного фонда на территории Владимирской области».

29. Постановление Губернатора Владимирской области от 06.09.2011 № 942 «О внесении изменений в отдельные нормативные правовые акты».

30. Постановление Губернатора Владимирской области от 13.10.2011 № 1101 «О создании государственных казенных учреждений Владимирской области в сфере лесных отношений».

31. Постановление Губернатора Владимирской области от 19.10.2011 № 1123 «О внесении изменения в постановление Губернатора области от 28.07.2010 № 865 «О регламенте работы администрации Владимирской области».

32. Постановление Губернатора Владимирской области от 01.11.2011 № 1192 «О реорганизации ГУП ВО «Владлеспром».

33. Постановление Губернатора Владимирской области от 09.12.2011 № 1385 «О внесении изменений в отдельные постановления Губернатора области в сфере лесных отношений» (с изменениями и дополнениями).

34. Постановление Губернатора Владимирской области от 21.12.2011 № 1436 «Об утверждении Положения об оплате труда работников государственных казенных учреждений Владимирской области в сфере лесных отношений» (с изменениями и дополнениями).


35. Постановление Губернатора Владимирской области от 22.06.2012 № 653 «О софинансировании расходов федерального бюджета на приобретение специализированной лесопожарной техники и оборудования».

36. Постановление Губернатора Владимирской области от 07.09.2012 № 1007 «О внесении изменений в постановление Губернатора области от 27.02.2008 № 123 «О перечне должностных лиц, осуществляющих федеральный государственный лесной надзор (лесная охрана) на территории Владимирской области» (с изменениями).

37. Постановление Губернатора Владимирской области от 09.10.2012 № 1142 «О внесении изменений в приложение к постановлению Губернатора области от 21.12.2011 № 1436 «Об утверждении Положения об оплате труда работников государственных казенных учреждений Владимирской области в сфере лесных отношений» (с изменениями).

38. Постановление Губернатора Владимирской области от 12.04.2021 № 208 «О мерах по обеспечению предупреждения и тушения природных пожаров на территории Владимирской области в 2021 году».

39. Приказ Департамента лесного хозяйства Владимирской области от 05.07.2021 № 182-П «О внесении изменений в приказ от 25.07.2017 № 576-П «Об утверждении технологических карт по охране, защите, воспроизводству».



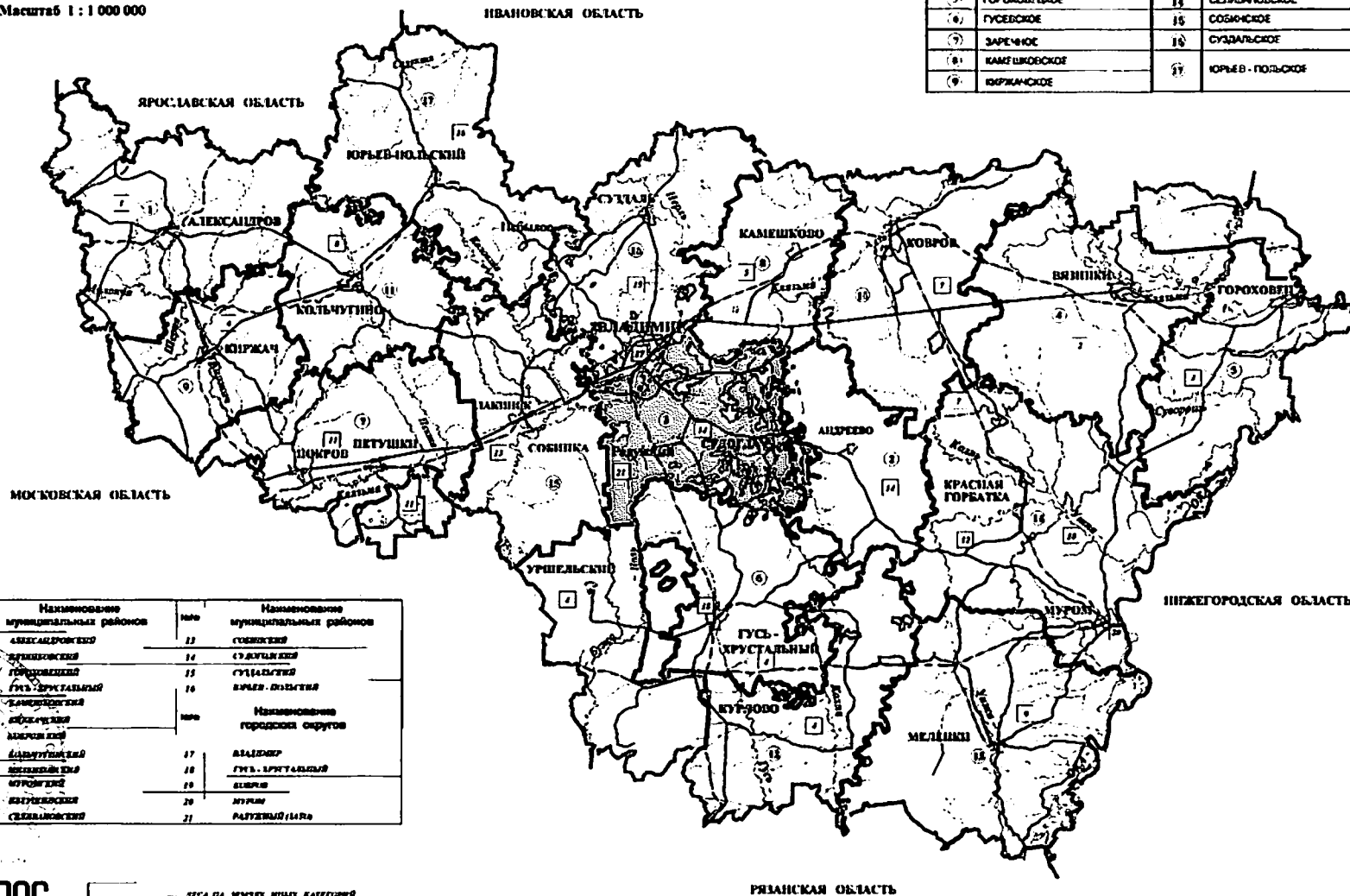
КАРТА-СХЕМА

ВЛАДИМИРСКОЙ ОБЛАСТИ
с выделением территории
Владимирского лесничества

Масштаб 1 : 1 000 000

ЭКСПЛИКАЦИЯ

Наименование			
№№	ЛЕСНИЧЕСТВ	№№	ЛЕСНИЧЕСТВ
(1)	АЛЕКСАНДРОВСКОЕ	(18)	КОВРОВСКОЕ
(2)	АМРФЕВСКОЕ	(19)	КОЛЬЧУГИНСКОЕ
(3)	ВЛАДИМИРСКОЕ	(20)	КУРЛОВСКОЕ
(4)	ВРЕЗНИКОВСКОЕ	(21)	МЕЛЕНКОВСКОЕ
(5)	ГОРОХОВСКОЕ	(22)	СЕДУВАНОВСКОЕ
(6)	ГУСЕВСКОЕ	(23)	СОБОСНСКОЕ
(7)	ЗАРЕЧНОЕ	(24)	СУДАРСКОЕ
(8)	КАМЁШКОВОЕ	(25)	КОРЬЕВ-ПОЛЬСКОЕ
(9)	КОРЖАНСКОЕ		



№№	Наименование муниципальных районов	№№	Наименование муниципальных районов
1	АЛЕКСАНДРОВСКИЙ	11	СУДСКИЙ
2	ВРЕЗНИКОВСКИЙ	14	СУДАРСКИЙ
3	ГОРОХОВСКИЙ	15	СУДАРСКИЙ
4	ГУСЬ-КРУСТАЛЬНЫЙ	16	УРШЕВСКИЙ
5	КОРЖАНСКИЙ		
6	КОЛЬЧУГИНСКИЙ		
7	КОРЬЕВ-ПОЛЬСКИЙ		
8	КОРЖАНСКИЙ	17	ВЛАДИМИРСКИЙ
9	КАМЁШКОВСКИЙ	18	ГУСЬ-КРУСТАЛЬНЫЙ
10	КУРЛОВСКИЙ	19	КУРЛОВСКИЙ
11	МЕЛЕНКОВСКИЙ	20	КУРЛОВСКИЙ
12	СЕДУВАНОВСКИЙ	21	РАДУХОВСКИЙ

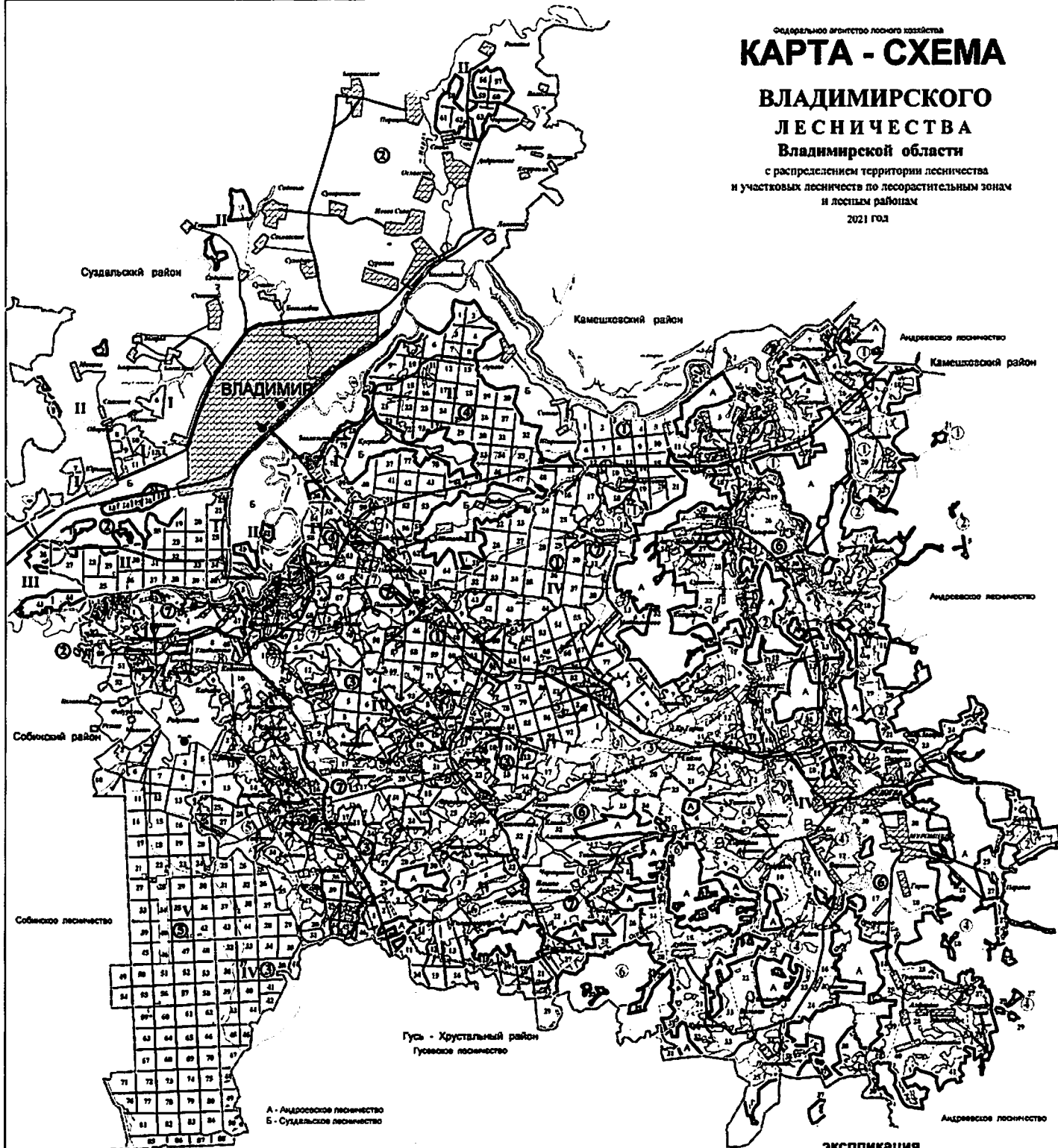


- ЛЕСА 1-й КАТЕГОРИИ
- ГРАНИЦА ЛЕСНИЧЕСТВ
- ГРАНИЦА МУНИЦИПАЛЬНЫХ РАЙОНОВ

Федерально агентство лесного хозяйства
КАРТА - СХЕМА

**ВЛАДИМИРСКОГО
ЛЕСНИЧЕСТВА**

Владимирской области
с распределением территории лесничества
и участков лесничества по лесорастительным зонам
и лесным районам
2021 год



ЭКСПЛИКАЦИЯ

№	Наименование лесничества	Площадь, га	В том числе по лесорастительным зонам (лесным районам)				
			I	II	III	IV	V
1	Барысское	9973		841		9132	
2	Владимирское	5431	867	2620	376	560	
3	Гусь-Хрустальское	4736				4736	
4	Собосское	7923	133	6633,3		1166,7	
5	Рытвинское	9699					9699
6	Андреевское	1 Чаровское				3723	
		2 Лысковское				2295	
		3 Глибовское				4166	
		4 Пленское				6419	
Итого по участкам лесничества		18324				18324	
7	Ульяновское	1 Ульяновское				4607	
		2 Сосновское				3953	
Итого по участкам лесничества		19619				1781	
Итого по лесничествам		134075	1089	119643	376	63465,7	9699

Условные обозначения

ГРАНИЦЫ

- граница лесничества
- граница участка лесничества
- граница лесной зоны
- граница лесного района
- граница государственного лесного фонда
- граница государственного лесного фонда по лесному участку

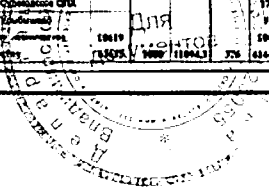
СУЩЕСТВУЮЩИЕ ОБЪЕКТЫ

- железная дорога
- автомобильная дорога
- дорога местного значения
- дорога общего пользования
- дорога без покрытия
- железный мост

ГИДРОГРАФИЯ

- ручей, канал
- река
- водохранилище
- озеро
- болото

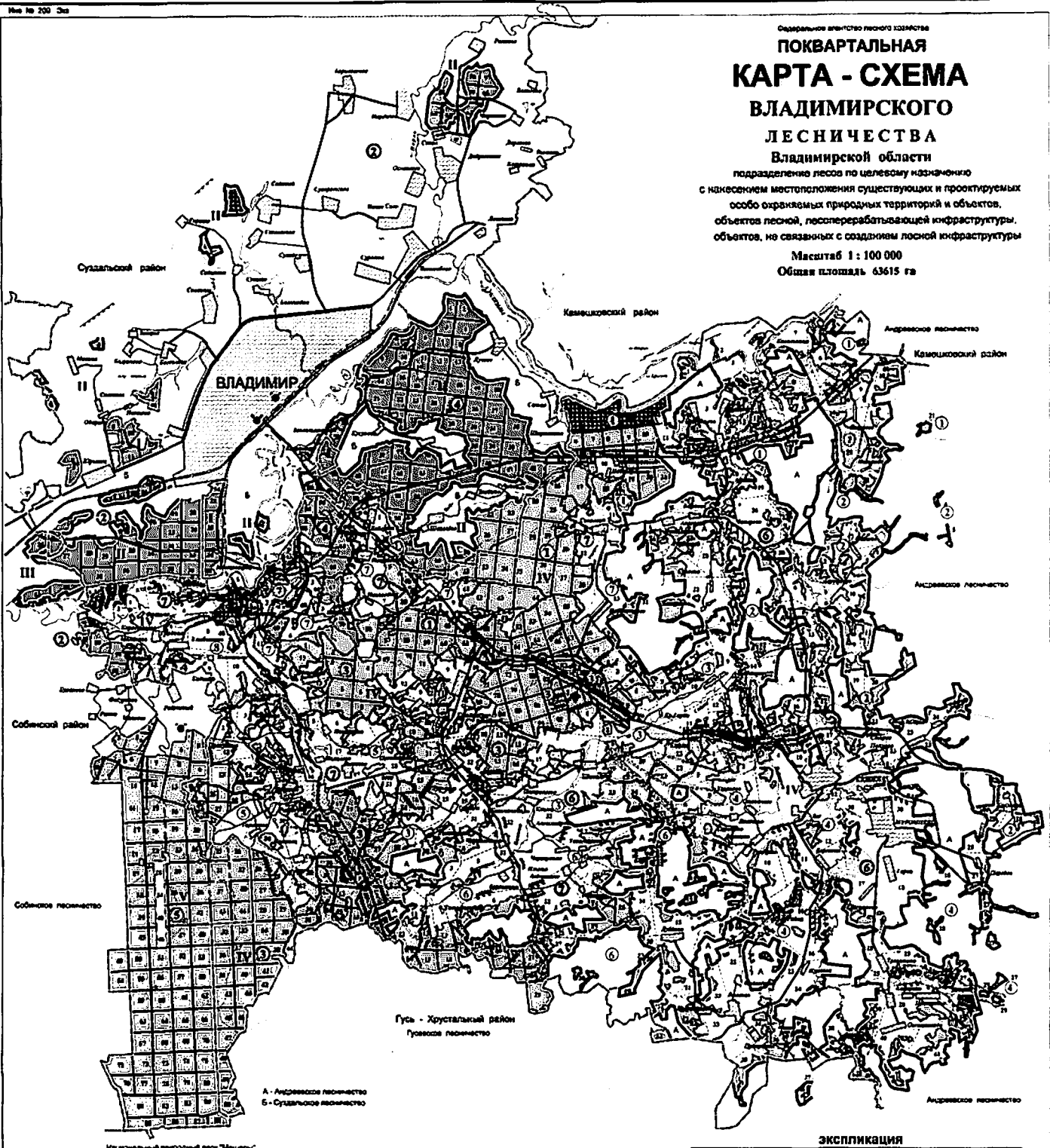
ЗОНА ХВОЙНО-ШИРОКОЛИСТВЕННЫХ ЛЕСОВ
ЛЕСНОЙ РАЙОН ХВОЙНО-ШИРОКОЛИСТВЕННЫХ
(СМЕШАННЫХ) ЛЕСОВ ЕВРОПЕЙСКОЙ ЧАСТИ РФ



ПОКВАРТАЛЬНАЯ КАРТА - СХЕМА ВЛАДИМИРСКОГО ЛЕСНИЧЕСТВА

Владимирской области
подразделения лесов по целевому назначению
с нанесением местоположения существующих и проектируемых
особо охраняемых природных территорий и объектов,
объектов лесной, лесоперерабатывающей инфраструктуры,
объектов, не связанных с созданием лесной инфраструктуры

Масштаб 1 : 100 000
Общая площадь 43615 га



Условные обозначения

- ГРАНИЦЫ**
- содержит
 - земель
 - дождевые
 - участков хозяйства
 - лесов
 - лесовосстановительных
 - защитных лесов
 - защитных лесов
 - защитных лесов
 - защитных лесов
- СУЩЕСТВУЮЩИЕ ОБЪЕКТЫ**
- лесные участки
 - аэродромы
 - лесные участки
 - лесные участки
 - лесные участки
 - лесные участки
 - лесные участки
 - лесные участки
 - лесные участки
 - лесные участки
- ТРАНСПОРТНАЯ ИНФРАСТРУКТУРА**
- железные дороги
 - аэродромы
 - аэродромы
 - аэродромы
 - аэродромы
 - аэродромы
 - аэродромы
 - аэродромы
 - аэродромы
 - аэродромы
- ГИДРОГРАФИЯ**
- водные объекты
 - водные объекты
 - водные объекты
 - водные объекты
 - водные объекты
 - водные объекты
 - водные объекты
 - водные объекты
 - водные объекты
 - водные объекты

ЗАЩИТНЫЕ ЛЕСА

- лес, выполняющий функции защиты природных и иных объектов
 - лес, выполняющий функции защиты природных и иных объектов
 - защитные пояса лесов, расположенные вдоль берегов
 - защитные пояса лесов, расположенные вдоль берегов
 - защитные пояса лесов, расположенные вдоль берегов
 - защитные пояса лесов, расположенные вдоль берегов
 - защитные пояса лесов, расположенные вдоль берегов
 - защитные пояса лесов, расположенные вдоль берегов
 - защитные пояса лесов, расположенные вдоль берегов
 - защитные пояса лесов, расположенные вдоль берегов
- ЭКСПЛУАТАЦИОННЫЕ ЛЕСА**
- эксплуатационные леса
 - эксплуатационные леса
 - эксплуатационные леса
 - эксплуатационные леса
 - эксплуатационные леса
 - эксплуатационные леса
 - эксплуатационные леса
 - эксплуатационные леса
 - эксплуатационные леса
 - эксплуатационные леса

ЭКСПЛИКАЦИЯ

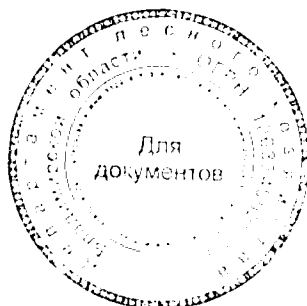
Лето	Исполнительное производство	Наименование участка	В тыс га по целевому назначению					Итого
			И	II	III	IV	V	
①	Брянский	Чарково	1079	881	812		812	
②	Владимирский	Владимир	1422	871	3439	376	60	
③	Гусь-Кристалный	Гусь-Кристалный	478				478	
④	Собинский	Собинский	1002	823	6433		1867	
⑤	Рязанский	Рязанский	1489				1489	
Итого по исполнительному производству			7761	2484	5533	452	8846	
Итого по учетному назначению			12234	8134	12345	1234	26747	
Итого по учетному назначению			12234	8134	12345	1234	26747	
Итого по учетному назначению			12234	8134	12345	1234	26747	
Итого по учетному назначению			12234	8134	12345	1234	26747	



Приложение № 2 к постановлению
Департамента лесного хозяйства
Владимирской области
от 23.12.2021 № 23

**ЛЕСОХОЗЯЙСТВЕННЫЙ РЕГЛАМЕНТ
ГОСУДАРСТВЕННОГО
КАЗЕННОГО УЧРЕЖДЕНИЯ
ВЛАДИМИРСКОЙ ОБЛАСТИ
«ГОРОХОВЕЦКОЕ ЛЕСНИЧЕСТВО»**

Директор Департамента



Е.В. Малышев

Владимир, 2021

**ФЕДЕРАЛЬНОЕ АГЕНТСТВО ЛЕСНОГО ХОЗЯЙСТВА
ФЕДЕРАЛЬНОЕ ГОСУДАРСТВЕННОЕ БЮДЖЕТНОЕ УЧРЕЖДЕНИЕ «РОСЛЕСИНФОРГ»
ФИЛИАЛ ФГБУ «РОСЛЕСИНФОРГ» «МОСЛЕСПРОЕКТ»**

ЛЕСОХОЗЯЙСТВЕННЫЙ РЕГЛАМЕНТ

ГОРОХОВЕЦКОГО ЛЕСНИЧЕСТВА
Департамента лесного хозяйства
Владимирской области

И.о директора

Заместитель директора

Ведущий инженер

Е.А. Литвин

Г.К. Прогченко

Г.М. Казак

Москва. 2020



ОГЛАВЛЕНИЕ

Введение	8
Глава 1. Краткая характеристика лесничества и виды разрешенного использования лесов.....	12
1.1..... Краткая характеристика лесничества	12
1.1.1..... Наименование и местоположение лесничества	12
1.1.2. Общая площадь лесничества и участков лесничеств.....	12
1.1.3. Распределение территории лесничества по муниципальным образованиям.....	13
1.1.4. Карта-схема Владимирской области с выделением территории лесничества.....	13
1.1.5. Распределение лесов лесничества по лесорастительным зонам, лесным районам и зонам лесозащитного и лесосеменного районирования	14
1.1.6. Распределение лесов лесничества по целевому назначению и категориям защитных лесов по кварталам или их частям, а также основания выделения защитных, эксплуатационных и резервных лесов	15
1.1.7. Характеристика лесных и нелесных земель из состава земель лесного фонда на территории лесничества	25
1.1.8. Характеристика имеющихся и проектируемых особо охраняемых природных территорий и объектов, планов по их организации, развитию экологических сетей, сохранению биоразнообразия	27
1.1.9. Характеристика проектируемых лесов национального наследия	34
1.1.10. Перечень видов биологического разнообразия и размеров буферных зон, подлежащих сохранению при осуществлении лесосечных работ.....	35
1.1.11. Характеристика существующих объектов лесной, лесоперерабатывающей инфраструктуры, объектов, не связанных с созданием лесной инфраструктуры, мероприятий по строительству, реконструкции и эксплуатации указанных объектов, предусмотренных документами территориального планирования.....	40
1.1.12. Поквартальная карта-схема подразделения лесов по целевому назначению с нанесением местоположения существующих и проектируемых особо охраняемых природных территорий и объектов, объектов лесной, лесоперерабатывающей инфраструктуры, объектов, не связанных с созданием лесной инфраструктуры.....	42
1.2. Виды разрешенного использования лесов на территории лесничества с распределением по кварталам	42
Глава 2. Нормативы, параметры и сроки использования лесов, нормативы по охране, защите и воспроизводству лесов	55
2.1. Нормативы, параметры и сроки использования лесов при заготовке	

древесины	55
2.1.1. Расчетная лесосека для осуществления рубок спелых и перестойных лесных насаждений.....	57
2.1.2. Расчетная лесосека (ежегодный допустимый объем изъятия древесины) для осуществления рубок средневозрастных, приспевающих, спелых, перестойных лесных насаждениях при уходе за лесами	74
2.1.3. Расчетная лесосека (ежегодный допустимый объем изъятия древесины) при всех видах рубок	86
2.1.4. Возрасты рубок	88
2.1.5. Процент (интенсивность) выборки древесины с учетом полноты древостоя и состава.....	89
2.1.6. Размеры лесосек.....	91
2.1.7. Сроки примыкания лесосек	94
2.1.8. Количество зарубов	95
2.1.9. Сроки повторяемости рубок	95
2.1.10. Методы лесовосстановления	95
2.1.11. Сроки использования лесов для заготовки древесины и другие сведения	96
2.2. Нормативы, параметры и сроки использования лесов для заготовки живицы.....	98
2.3. Нормативы, параметры и сроки использования лесов для заготовки и сбора недревесных лесных ресурсов.....	101
2.3.1. Нормативы (ежегодные допустимые объемы) и параметры использования лесов для заготовки недревесных лесных ресурсов по их видам	107
2.4. Нормативы, параметры и сроки использования лесов для заготовки пищевых лесных ресурсов и сбора лекарственных растений.....	108
2.4.1. Нормативы (ежегодные допустимые объемы) и параметры разрешённого использования лесов для заготовки пищевых лесных ресурсов и сбора лекарственных растений по их видам	109
2.4.2. Сроки заготовки и сбора недревесных лесных ресурсов	111
2.4.3. Сроки заготовки и сбора при заготовке древесных соков	112
2.5. Нормативы, параметры и сроки использования лесов для осуществления видов деятельности в сфере охотничьего хозяйства.....	113
2.5.1. Перечень и нормы проведения биотехнических мероприятий.....	115
2.5.2. Перечень разрешенных для размещения объектов охотничьей инфраструктуры	120
2.6. Нормативы, параметры и сроки использования лесов для ведения сельского хозяйства	122

2.7. Нормативы, параметры и сроки использования лесов для осуществления научно-исследовательской и образовательной деятельности.....	127
2.8. Нормативы, параметры и сроки использования лесов для осуществления рекреационной деятельности	130
2.8.1. Нормативы использования лесов для осуществления рекреационной деятельности.....	132
2.8.2. Перечень кварталов и (или) частей кварталов зоны рекреационной деятельности, в том числе перечень кварталов и (или) их частей, в которых допускается возведение физкультурно-оздоровительных, спортивных и спортивно-технических сооружений	139
2.8.3. Функциональное зонирование территории зоны рекреационной деятельности.....	140
2.8.4. Перечень временных построек на лесных участках и нормативы их благоустройства.....	141
2.8.5. Параметры и сроки использования лесов для осуществления рекреационной деятельности	144
2.9. Нормативы, параметры и сроки использования лесов для создания лесных плантаций и их эксплуатации	145
2.10. Нормативы, параметры и сроки использования лесов для выращивания лесных плодовых, ягодных, декоративных растений, лекарственных растений	147
2.11. Нормативы, параметры и сроки использования лесов для создания лесных питомников и их эксплуатации.....	149
2.11.1. Нормативы, параметры и сроки использования лесов для.....	152
выполнения изыскательских работ	152
2.12. Нормативы, параметры и сроки использования лесов для выполнения работ по геологическому изучению недр, для разработки месторождений полезных ископаемых.....	152
2.13. Нормативы, параметры и сроки использования лесов для строительства и эксплуатации водохранилищ и иных искусственных водных объектов, а также гидротехнических сооружений, морских портов, морских терминалов, речных портов, причалов.....	155
2.14. Нормативы, параметры и сроки использования лесов для строительства, реконструкции, эксплуатации линейных объектов.....	156
2.15. Нормативы, параметры и сроки использования лесов для переработки древесины и иных лесных ресурсов	159
2.16. Нормативы, параметры и сроки использования лесов для религиозной деятельности.....	162

2.17. Требования к охране, защите и воспроизводству лесов	163
2.17.1. Требования к мерам пожарной безопасности в лесах, охране лесов от загрязнения радиоактивными веществами и иного негативного воздействия.....	163
2.17.1.1. Нормативы мероприятий по противопожарному устройству лесов	163
2.17.1.2. Требования к охране лесов от загрязнения и иного негативного воздействия.....	172
2.17.2. Требования к защите лесов (нормативы и параметры санитарно-оздоровительных мероприятий, профилактических мероприятий по защите лесов, мероприятий по ликвидации очагов вредных организмов, а также других определенных уполномоченным федеральным органом исполнительной власти мероприятий)	181
2.17.3. Требования к воспроизводству лесов (нормативы, параметры, сроки проведения мероприятий по лесовосстановлению, лесоразведению, уходу за лесами).....	197
2.18. Особенности требований к использованию лесов по лесорастительным зонам и лесным районам, включающих схему лесорастительного районирования лесничества, особенности требований (по нормативам, параметрам и срокам использования) к различным видам использования лесов в соответствии с лесорастительными зонами и лесными районами.....	206
Глава 3. Ограничения использования лесов.....	207
3.1. Ограничения по видам целевого назначения лесов	207
3.2. Ограничения по видам особо защитных участков леса.....	211
3.3. Ограничения по видам использования лесов.....	242
Заключение	250
Приложение 1. Законодательные акты Российской Федерации.....	251
54. Постановление Правительства РФ от 07.05.2019 № 566 «Об утверждении Правил выполнения работ по лесовосстановлению или лесоразведению лицами, использующими леса в соответствии со статьями 43-46 Лесного кодекса Российской Федерации, и лицами, обратившимися с ходатайством или заявлением об изменении целевого назначения лесного участка». Приложение 2. Нормативные и правовые акты, регламентирующие виды использования лесов, предусмотренные Лесным кодексом РФ.....	254
Приложение 3. Характеристика путей транспорта	266
Приложение 4. Нормативы режима рубок ухода в насаждениях основных лесобразующих пород по группам типов леса лесничества при вырубке средневозрастных, приспевающих спелых и перестойных насаждений.....	267

Приложение 5. Продолжительность проведения подсочки.....	273
Приложение 6. Общая ширина межкарровых ремней и количество карр на стволах деревьев для различных категорий проведения подсочки	273
Приложение 7. Технологические карты проведения работ по искусственному и комбинированному лесовосстановлению во Владимирской области	274
Приложение 8. Нормативы, параметры и сроки проведения мероприятий по предупреждению, обнаружению и ликвидации лесных пожаров при разных классах пожарной опасности в зависимости от условий погоды.....	280
Приложение 9. Классификация пожарной опасности в лесах по условиям погоды	283
Приложение 10. Нормативы режима осветлений и прочисток в насаждениях основных лесобразующих пород по группам типов леса в лесах лесничества в целях улучшения породного состава.....	285
Приложение 11. Сроки сбора грибов по видам для зоны хвойно- широколиственных лесов.....	292
Приложение 12. Перечень нормативно-правовых актов Владимирской области	293

Введение

Общие положения

Настоящий лесохозяйственный регламент Государственного казенного учреждения Владимирской области «Гороховецкое лесничество» (далее лесохозяйственный регламент, Гороховецкое лесничество) является основой для осуществления использования, охраны, защиты и воспроизводства лесов, расположенных в границах Гороховецкого лесничества.

Лесохозяйственный регламент разработан в соответствии с частью 7 статьи 87 Лесного кодекса Российской Федерации от 04.12.2006 № 200-ФЗ (далее - Лесной кодекс РФ), приказом Министерства природных ресурсов и экологии Российской Федерации от 27.02.2017 № 72 «Об утверждении состава лесохозяйственных регламентов, порядка их разработки, сроков их действия и порядка внесения в них изменений».

Лесохозяйственный регламент содержит свод нормативов и параметров комплексного освоения лесов применительно к территории, лесорастительным условиям лесничества, определяет правовой режим лесов.

Лесохозяйственный регламент обязателен для исполнения гражданами, юридическими лицами, осуществляющими использование, охрану, защиту, воспроизводство лесов в границах лесничества. Невыполнение гражданами, юридическими лицами, осуществляющими использование лесов, лесохозяйственного регламента является основанием для досрочного расторжения договоров аренды лесных участков, договоров купли-продажи лесных насаждений, принудительного прекращения права постоянного (бессрочного) пользования или безвозмездного срочного пользования лесными участками (ст. 24, 51, 61 Лесного кодекса РФ).

Срок действия лесохозяйственного регламента – по 31 декабря 2028 года.

Задачи лесохозяйственного регламента

Лесохозяйственный регламент в соответствии со статьей 87 Лесного кодекса РФ является основой осуществления использования, охраны, защиты, воспроизводства лесов, расположенных в границах лесничества.

В лесохозяйственном регламенте в отношении лесов, расположенных в границах лесничества, в соответствии с частью 5 статьи 87 Лесного кодекса РФ и другими нормативными актами устанавливаются:

- подразделение лесов по целевому назначению;
- многоцелевое, непрерывное и неистощительное использование лесов;
- определение видов разрешенного использования лесов;
- определение возможности сочетания в пределах одного лесного участка различных видов его существующего и перспективного использования;
- возрасты рубок, расчетная лесосека, сроки использования лесов и другие параметры их разрешенного использования;

- ограничения использования лесов в случаях запрета на осуществление одного или нескольких видов использования лесов, запрета на проведение рубок, иных ограничений, установленных Лесным кодексом РФ и другими Федеральными законами;

- требования к охране, защите, воспроизводству лесов и перспективного использования лесов.

Основание для разработки

Лесохозяйственный регламент Гороховецкого лесничества разработан на основании государственного контракта от 23.04.2018 № 6-Т.

Лесохозяйственный регламент ГКУ ВО «Гороховецкое лесничество» утвержден постановлением департамента лесного хозяйства администрации Владимирской области от 22.08.2018 № 9.

С момента введения в действие лесохозяйственного регламента были приняты отдельные законы и подзаконные акты, которые изменили некоторые положения и позиции лесного законодательства, в связи с чем, возникала необходимость внесения изменений в лесохозяйственный регламент, что предусмотрено приказом Министерства природных ресурсов и экологии Российской Федерации (далее Минприроды России) от 27.02.2017 № 72 «Об утверждении состава лесохозяйственных регламентов, порядка их разработки, сроков их действия и порядка внесения в них изменений», далее Состав лесохозяйственных регламентов, порядка их разработки, сроков их действия и порядка внесения в них изменений..

В целях приведения лесохозяйственного регламента в соответствии с новыми принятыми федеральными законами и подзаконными нормативными актами Московским Филиалом Федерального государственного бюджетного учреждения «Рослесинфорг» (филиал ФГБУ «Рослесинфорг» «Мослеспроект») Федерального агентства лесного хозяйства выполнены работы по внесению изменений в лесохозяйственный регламент Гороховецкого лесничества согласно Государственному контракту с Департаментом лесного хозяйства Владимирской области от 23.11.2020 № 75.

Внесение изменений в лесохозяйственные регламенты осуществляется в случаях:

1) изменения структуры и состояния лесов, выявленных в процессе проведения лесоустройства, специальных обследований, включающих в себя сведения о лесных пожарах и лесных насаждениях, поврежденных вредными организмами, промышленными выбросами, ветровалами (буреломами) и другими негативными воздействиями, а также в результате лесопатологических обследований;

2) принятия или изменения нормативных правовых актов в области лесных отношений;

3) осуществления санитарно-оздоровительных мероприятий и мероприятий по ликвидации очагов вредных организмов (по результатам их осуществления);

4) выявления технических ошибок.

При внесении изменений анализируются материалы специальных обследований, включающих в себя сведения о лесных пожарах и лесных насаждениях, поврежденных вредными организмами, промышленными выбросами, ветровалами (буреломами) и другими негативными воздействиями, лесоустройства, лесопатологических обследований, рассчитываются новые нормативы, параметры и сроки использования лесов и требования по охране, защите и воспроизводству лесов.

Внесение изменений в лесохозяйственные регламенты осуществляется в порядке, установленном пунктами 9 - 17 Составы лесохозяйственных регламентов, порядка их разработки, сроков их действия и порядка внесения в них изменений.

Сведения о разработчиках

Лесохозяйственный регламент разработан Обществом с ограниченной ответственностью «ЗЕМЛЯ» 428032, Чувашская Республика, г. Чебоксары, ул. Ярославская, д.25

тел./факс: (8352) 62-66-16, E-mail: oozemly@rambler.ru

ИНН 2129056123, ОГРН 1042129024530. www.zemlya21.ru

Директор Общества с ограниченной ответственностью «ЗЕМЛЯ» - Афанасьев Семён Валерианович.

Ответственные разработчики:

- начальник отдела лесоустройства Комаров Николай Николаевич;
- инженер отдела лесоустройства Лежнина Любовь Александровна.

Внесение изменений в лесохозяйственный регламент разработаны ФГБУ «Рослесинфорг»

Юридический адрес: Волгоградский проспект, д.45, стр. 1, Москва, 109316.

Почтовый адрес: Волгоградский проспект, д.45, стр. 1, Москва, 109316

Информационная база для составления лесохозяйственного регламента

При разработке лесохозяйственного регламента и внесении изменений в него использовались:

- материалы лесоустройства 2003-2004 гг. ФГУ «Гороховецкий лесхоз»;
- проектная документация по проектированию лесных участков, сформированных из лесов, ранее находившихся во владении сельскохозяйственных организаций (лесоустройство 2008 – 2009 гг.);
- материалы лесоустройства 2018 года по Вишенскому участковому лесничеству (урочище Заозерье, Фоминское на площади 11163 га);
- материалы лесоустройства 2016 года по Быкасовскому участковому лесничеству на площади 10282 га, по Гороховецкому участковому лесничеству на площади 13533 га, по Фоминскому участковому лесничеству на площади 8829 га;

- материалы лесоустройства 2020 года по Чулковскому участковому лесничеству на площади 12547,3 га; Фоминскому участковому лесничеству на площади 707 га (территория, арендованная ООО «КовровЛесПром»);

- отраслевая статистическая отчётность Департамента лесного хозяйства Владимирской области.

- данные лесопатологического обследования за 2018-2020 гг.;

- сведения государственного лесного реестра.

Лесохозяйственный регламент составлен на основании действующих законов и нормативных правовых актов Российской Федерации и Владимирской области, неисчерпывающий перечень которых приведен в приложениях № 1, 2, 12.

Глава 1. Краткая характеристика лесничества и виды разрешенного использования лесов

1.1. Краткая характеристика лесничества

1.1.1. Наименование и местоположение лесничества

В соответствии с частью 1 статьи 23 Лесного кодекса РФ основными территориальными единицами управления в области использования, охраны, защиты, воспроизводства лесов являются лесничества.

Гороховецкое лесничество и его границы определены приказом Рослесхоза от 12.09.2008 № 257 (с изменениями) «Об определении количества лесничеств на территории Владимирской области и установлении их границ».

В состав лесничества вошли леса ФГУ «Гороховецкий лесхоз» и «Гороховецкого межхозяйственного лесхоза».

В соответствии с Законом Владимирской области от 10.12.2001 № 129-ОЗ «О Губернаторе (главе администрации) и администрации Владимирской области» постановлением Губернатора Владимирской области от 05.08.2011 № 788 «О ликвидации территориальных органов департамента лесного хозяйства администрации Владимирской области» было ликвидировано ТО «Гороховецкое лесничество».

В целях обеспечения реализации полномочий в области лесных отношений в соответствии с действующим законодательством постановлением Губернатора Владимирской области от 13.10.2011 г. № 1101 создано Государственное казенное учреждение Владимирской области «Гороховецкое лесничество» (далее - Гороховецкое лесничество).

Гороховецкое лесничество расположено в северо-западной части Владимирской области на территории Гороховецкого муниципального района.

Лесничество граничит:

- на севере с Нижегородской областью;
 - на юге с Муромским районом Владимирской области;
 - на западе с Вязниковским районом Владимирской области;
- на востоке с Нижегородской областью.

Контора лесничества находится в г. Гороховец Владимирской области, в 160 км от областного центра г. Владимир.

Почтовый адрес: 601481, г. Гороховец, Владимирской области, ул. Гагарина, д. 72.

Тел. 8(49238) 2-12-75

Факс: 8(49238)2-12-75

E-mail: root@lesnoy.grh.elcom.ru

1.1.2. Общая площадь лесничества и участков лесничеств

Общая площадь Гороховецкого лесничества составляет 71116 га, в том числе по участковым лесничествам:

Гороховецкое – 13533 га; Чулковское – 12569 га; Фоминское – 11917 га; Быкасовское – 10282 га; Вишенское - 12297 га; Городищенское – 10518 га.

1.1.3. Распределение территории лесничества по муниципальным образованиям

Согласно приказу Рослесхоза от 12.09.2008 г. №257 «Об определении количества лесничеств на территории Владимирской области и установлении их границ», территория Гороховецкого лесничества разделена на 6 участковых лесничеств. В целях организации устойчивого управления лесами и удобства ведения лесного хозяйства, а также государственного лесного реестра, участковые лесничества, Вишенское и Городищенское, поделены на урочища.

Таблица 1

Структура Гороховецкого лесничества

№ п/п	Наименование участковых лесничеств	Наименование урочища	Номера кварталов	Административный район (муниципальное образование)	Общая площадь, га	
1	2	3	4	5	6	
1	Гороховецкое		1-121	Гороховецкий	13533	
2	Чулковское		1-149		12569	
3	Фоминское		1-129		11917	
4	Быкасовское		1-110		10282	
5	Вишенское	Новая жизнь	1-11		1134	
		Фоминское сельское	1-50		7170	
		Заозерье	1-42		3993	
Итого по участковому лесничеству					12297	
6	Городищенское	им. Ленина	1-8		848	
		Прогресс	1-14		1497	
		им. 1-го мая	1-8		929	
		им. Войкова	1-23		2377	
		Гороховецкое	1-21		2637	
		Денисово	1-22	2230		
Итого по участковому лесничеству					10518	
Итого по лесничеству					71116	

1.1.4. Карта-схема Владимирской области с выделением территории лесничества

Пространственное расположение Гороховецкого лесничества представлено на карте-схеме Владимирской области.

1.1.5. Распределение лесов лесничества по лесорастительным зонам, лесным районам и зонам лесозащитного и лесосеменного районирования

Лесное районирование есть деление территории по характеру лесной (древесной) растительности условиям её существования. Лесорастительное районирование показывает географическое разнообразие лесов, как природной основы специализации лесохозяйственного производства и организации его на зонально-типологической основе. Цель лесного районирования – формирование системы территориальных образований, относительно однородных в своих границах по лесорастительным, экономическим и иным условиям, принципам организации лесоуправления и использования лесов.

Назначение лесного районирования – обеспечение рационального и эффективного ведения лесного хозяйства с учетом сохранения окружающей среды.

В соответствии с лесорастительным районированием, утвержденным приказом Минприроды России от 18.08.2014 № 367 «Перечень лесорастительных зон Российской Федерации и Перечень лесных районов Российской Федерации» (с изменениями и дополнениями от 23 декабря 2014 г., 21 марта 2016 г., 18 октября 2018 г., 19 февраля 2019 г.), вся территория Гороховецкого лесничества относится к лесорастительной зоне хвойно-широколиственных лесов, к лесному району хвойно-широколиственных (смешанных) лесов европейской части Российской Федерации.

Распределение территории лесничества и участков лесничеств (урочищ) по лесорастительным зонам и лесным районам приведено на карте-схеме Гороховецкого лесничества.

Таблица 2

Распределение лесов лесничества по лесорастительным зонам и лесным районам

№ п/п	Наименование участков лесничеств	Лесорастительная зона	Лесной район	Зона лесозащитного районирования	Зона лесосеменного районирования	Перечень лесных кварталов	Площадь, га
1	2	3	4	5	6	7	8
1	Гороховецкое	Хвойно-широколиственных лесов	Лесной район хвойно-широколиственных (смешанных) лесов Европейской части РФ	Зона средней лесопатологической угрозы, Окско-Клязьменский лесозащитный район	2 район Сосны обыкновенной, 3 район Ели Европейской 1 район Дуба черешчатого	1-121	13533
2	Чулковское					1-149	12569
3	Фоминское					1-129	11917
4	Быкасовское					1-110	10282
5	Вишенское						12297
	в том числе:						
	Новая жизнь					1-11	1134
	Фоминское сельское					1-50	7170
	Заозерье		1-42	3993			

продолжение таблицы 2

№ п/п	Наименование участковых лесничеств	Лесорастительная зона	Лесной район	Зона лесозащитного районирования	Зона лесосеменного районирования	Перечень лесных кварталов	Площадь, га
1	2	3	4	5	6	7	8
6	Городищенское	Хвойно-широколиственных лесов	Лесной район хвойно-широколиственных (смешанных) лесов европейской части РФ	Зона средней лесопатологической угрозы, Северо-Западный лесозащитный район	2 район Сосны обыкновенной, 3 район Ели европейской, 1 район Дуба черешчатого		10518
	в том числе:						
	им. Ленина					1-8	848
	Прогресс им. 1-го мая					1-14	1497
	им. Войкова					1-8	929
	Гороховецкое					1-23	2377
	Денисово					1-21	2637
Всего по лесничеству						1-22	2230
							71116

В соответствии с приказом Рослесхоза от 08.10.2015 № 353 «Об установлении лесосеменного районирования» (с изменениями от 28.03.2016 №100 «О внесении изменений в приказ Рослесхоза от 08.10.2015 № 353 «Об установлении лесосеменного районирования») Гороховецкое лесничество отнесено к 2 району по Сосне обыкновенной, 3 району Ели Европейской и 1 району по Дубу черешчатому.

Распределение территории лесничества и участковых лесничеств по лесорастительным зонам и лесным районам приведено на тематической карте-схеме.

Лесозащитное районирование (определение зон слабой, средней и сильной лесопатологической угрозы) Гороховецкого лесничества определено в соответствии с приказом Минприроды России от 09.01.2017 № 1 «Об утверждении порядка лесозащитного районирования» (с изменениями и дополнениями от 27.02.2020 г.) и Лесного плана Владимирской области.

1.1.6. Распределение лесов лесничества по целевому назначению и категориям защитных лесов по кварталам или их частям, а также основания выделения защитных, эксплуатационных и резервных лесов

Леса Гороховецкого лесничества в соответствии с требованиями статьи 110 Лесного кодекса РФ, статьями 8 и 8.1. Федерального закона от 04.12.2006 № 201 – ФЗ «О введении в действие Лесного кодекса РФ», приказом Рослесхоза от 19.12.2007 № 498 «Об отнесении лесов к защитным, эксплуатационным и резервным лесам», приказом Рослесхоза от 04.02.2010 № 38 «Об отнесении лесов на территории Владимирской области к ценным лесам, эксплуатационным лесам и установлении их границ» (с изменениями от 21.09.2017 г.). Приказ Минприроды России от 06.02.2020 N 51 "О внесении изменений в Лесоустроительную инструкцию, утвержденную приказом Минприроды России от 29 марта 2018 г. N 122; "Приказ Минприроды России от

12.05.2020 №270 «О внесении изменений в Лесостроительную инструкцию, утвержденную приказом Минприроды России от 29 марта 2018 г. №122», по целевому назначению отнесены к защитным и эксплуатационным лесам.

Защитные леса на площади 26791 га или 37,7% от общей площади земель лесного фонда лесничества, подлежат освоению в целях сохранения средообразующих, водоохраных, защитных, санитарно-гигиенических, оздоровительных и иных функций с одновременным использованием лесов при условии, если это использование совместимо с целевым назначением защитных лесов и выполняемыми ими полезными функциями.

С учетом особенностей правового режима в лесничестве выделены следующие категории защитных лесов:

1) Леса, выполняющие функции защиты природных и иных объектов – 4404 га или 6,2%:

а) леса, расположенные в защитных полосах лесов – 2047 га или 2,9%.

Защитные полосы лесов, предназначены для защиты дорог от снежных и песчаных заносов, лавин, оползней, обвалов, ветровой и водной эрозии, снижения неблагоприятных аэродинамических воздействий на движущийся транспорт, выполнения санитарно-гигиенических, оздоровительных функций леса, снижение уровня шума и загрязнения окружающей среды.

Ширина указанной категории защитных лесов соответствует ГОСТу 17.5.3.02-90 «Охрана природы. Нормы выделения на землях государственного лесного фонда защитных полос вдоль железных и автомобильных дорог».

Выделение данной категории защитных лесов соответствует целям сохранения средообразующих, защитных, санитарно-гигиенических, оздоровительных и иных полезных функций лесов;

б) леса, расположенные в лесопарковых зонах – 2195 га или 3,1 %;

в) леса, расположенные в зеленых зонах - 162 га или 0,2%.

Леса данной категории выполняют санитарно-гигиенические функции и создают оптимальные условия для отдыха населения.

2) Ценные леса:

а) противозерозионные леса – 2074 га – 2,9 %;

К противозерозионным лесам отнесены лесные массивы, с наличием овражной системы, которые выполняют водорегулирующие функции.

б) запретные полосы лесов, расположенные вдоль водных объектов – 18450 га или 26,0 %;

в) нерестоохраняемые полосы лесов – 1863 га – 2,6 %.

Целевое назначение данных лесов – сохранение средообразующих, водоохраных, защитных, санитарно-гигиенических, оздоровительных и иных полезных функций лесов.

К эксплуатационным лесам – 44325 га, или 62,3%, отнесены леса, подлежащие освоению в целях устойчивого, максимально эффективного получения высококачественной древесины и других лесных ресурсов, продуктов их переработки с обеспечением сохранения полезных функций лесов.

Распределение лесов Гороховецкого лесничества по целевому назначению и категориям защитных лесов в разряде участковых лесничеств по кварталам или их частям, а также основания их выделения, приведено в таблице 3.

Таблица 3

Распределение лесов по целевому назначению и категориям защитных лесов

Целевое назначение лесов	Участковое лесничество	Номера кварталов или их частей	Площадь, га	Основания деления лесов по целевому назначению	
1	2	3	4	5	
Всего лесов			71116		
Защитные леса – всего			26791		
в том числе:					
Леса, выполняющие функции защиты природных и иных объектов, всего:			4404		
из них:					
Леса, расположенные в защитных полосах лесов	Чулковское	22,39,40,47,48,50 57,58,60,61,63; части кварталов: 6-11,19,56, 62, 71,72,113,114, 116,117,	799	Лесной кодекс РФ, Федеральный закон от 30.03.1999 52-ФЗ «О санитарно-эпидемиологическом благополучии населения» Распоряжение губернатора ВО от 17.02.2014 года № 50-р, Распоряжение губернатора ВО от 18.05.2016 года № 262-р	
	Фоминское	части кварталов: 3,5,6,8	67		
	Городищенское		891		
	в том числе по урочищам:				
	им. Ленина	части кварталов: 4-6,8-13,16	220		
	Прогресс	части кварталов: 4,6,7	93		
	им. 1-го мая	части кварталов: 1,4,6,8,11,12	163		
им. Войкова	части кварталов: 13-17, 19-21	137			

продолжение таблицы 3

Целевое назначение лесов	Участковое лесничество	Номера кварталов или их частей	Площадь, га	Основания деления лесов по целевому назначению
1	2	3	4	5
Леса, расположенные в защитных полосах лесов	Гороховецкое	части кварталов: 4-7,12-15	239	Федеральный закон от 30.03.1999 52-ФЗ «О санитарно-эпидемиологическом благополучии населения» Распоряжение губернатора ВО от 17.02.2014 года № 50-р, Распоряжение губернатора ВО от 18.05.2016 года № 262-р
	Денисово	части кварталов: 2-5	39	
	Вишенское		290	
	в том числе по урочищам:			
	Заозерье	части кварталов: 25,27,28	90	
	Фоминское сельское	части кварталов: 1,3,8,10, 12-14,21-23	200	
Итого по категории защитных лесов			2047	
Леса, расположенные в зеленых зонах	Городищенское			Постановление Госкомлеса СССР № 13 от 19.11.90 г. №200-ФЗ от 04.12.2006
	в том числе по урочищам:			
	им.Ленина	1; часть квартала:2	102	
	Гороховецкое	часть квартала: 8	60	
Итого по категории защитных лесов			162	
Леса, расположенные в лесопарковых зонах	Гороховецкое	98-100, 111-113	574	№-32- ФЗ от 14.03.2009. «О внесении изменений в Лесной Кодекс РФ и отдельные законодательные акты»
	Фоминское	10-16, 18-27	1621	
Итого по категории защитных лесов			2195	

продолжение таблицы 3

Целевое назначение лесов	Участковое лесничество	Номера кварталов или их частей	Площадь, га	Основания деления лесов по целевому назначению	
1	2	3	4	5	
Ценные леса, всего:			22387		
из них:					
Запретные полосы лесов, расположенные вдоль водных объектов	Гороховецкое	56-58,66-97, 101-110,114-121	5981	Постановление СМ СССР № 3670 от 29.09.1948 г. Приказ главлесоохраны при СНК СССР № 555 от 11.10.1948	
	Чулковское	12,20,21,23-29, 41-45; часть квартала: 19	1317		
	Быкасовское	52-56,61-93	3558		
	Фоминское	17,30,89-91, 93, 94,97-99,102-105, 107-109,111-129; части кварталов: 92,95,100,101, 106,110	3780		
	Вишенское		1272		
	в том числе по урочищам:				
	Новая жизнь	5-11	771		
	Фоминское сельское	16; части кварталов:17, 49,50	501		
	Городищенское		2542		
	в том числе по урочищам:				
	им. Ленина	часть квартала: 3	24		
	Прогресс	9,10,13 части кварталов: 1-4 ,6,8,11,12,14	782		
	им. 1-го Мая	части кварталов: 1,8	212		
им. Войкова	1,7 части кварталов: 2,4-6, 8,9	683			
Гороховецкое	1,4,9 части кварталов: 2,3,5-7, 11,12	841			
Итого по категории защитных лесов			18450		

продолжение таблицы 3

Целевое назначение лесов	Участковое лесничество	Номера кварталов или их частей	Площадь, га	Основания деления лесов по целевому назначению	
1	2	3	4	5	
Нерестоохраняемые полосы лесов	Фоминское	96; части кварталов: 92, 95, 100,101,106,110	316	Постановление СМ РСФСР № 388 от 07.08.1978 г. Лесной кодекс РФ № 143-ФЗ от 22.07.2008	
	Городищенское		1409		
	в том числе по урочищам:				
	им. Ленина	части кварталов: 2,3	152		
	Прогресс	части кварталов: 1-3,14	259		
	им. 1 Мая	части кварталов: 1,2	120		
	им. Войкова	часть квартала: 2	63		
	Гороховецкое	части кварталов: 2,3,5-8, 10-17	815		
	Вишенское		138		
	в том числе по урочищам:				
	Фоминское сельское	части кварталов: 17,49,50	92		
Заозерье	41	46			
Итого по категории защитных лесов:			1863		
Противоэрозионные леса	Чулковское	1,13-18	611	Решение Владимирского областного совета народных депутатов №112/3 от 06.02.1981 Приказ Федеральной службы лесного хозяйства России от 09.04.1993 № 88 Лесной кодекс РФ	
	Городищенское		1463		
	в том числе по урочищам:				
	им. Ленина	5 ;часть квартала: 4	207		
	им. 1 Мая	6,7; части кварталов: 2-5	548		
	им. Войкова	3(1-23)	45		
Гороховецкое	18; части кварталов: 13-17, 19,20	663			
Итого по категории защитных лесов:			2074		

продолжение таблицы 3

Целевое назначение лесов	Участковое лесничество	Номера кварталов или их частей	Площадь, га	Основания деления лесов по целевому назначению	
1	2	3	4	5	
Эксплуатационные леса	Гороховецкое	1-55,59-65	6978	Постановление СНК СССР от 23.04.1943 № 430	
	Чулковское	2-5,30-38,46, 49, 51-55,59, 64-70, 73-112,115, 118-149; части кварталов: 6-11, 56,62,71,72,113,14, 116,117	9842		
	Фоминское	1,2,4,7,9,28,29, 31-88; части кварталов: 3,5,6,8	6133		
	Быкасовское	1-51.57-60, 94-110	6724		
	Вишенское		10597		
	в том числе по урочищам:				
	Новая жизнь	1-4	363		
	Фоминское сельское	2,4-7,9,11,15,18-20,24-48; части кварталов: 1,3, 8,10, 12-14,21-23	6377		
	Заозерье	1-24,26,29-40,42 части кварталов: 25,27,28	3857		
	Городищенское		4051		
	в том числе по урочищам:				
	Денисово	1-3,8-11,16-22; части кварталов: 4-7,12-15	1991		
	им. Ленина	8: части кварталов: 6,7	270		
	Прогресс	5,7	293		
	им. 1 Мая	часть квартала: 8	10		
Гороховецкое	части кварталов: 10,21	121			
им. Войкова	14,15,17-23; части кварталов: 10-13,16	1366			
Итого эксплуатационных лесов:			44325		

Лесным кодексом РФ определена новая категория защитных лесов – «леса, расположенные в водоохраных зонах», которая ранее в лесах Российской Федерации не выделялась. Правовой режим лесов, расположенных в водоохраных зонах, установлен ст. 113 Лесного кодекса РФ.

Леса, расположенные в водоохраных зонах, подлежат освоению в целях сохранения средообразующих, водоохраных, защитных, санитарно-гигиенических, оздоровительных и иных полезных функций лесов с одновременным использованием лесов, при условии, если это совместимо с целевым назначением защитных лесов и выполняемыми ими полезными функциями.

В лесах, расположенных в водоохраных зонах, запрещается проведение сплошных рубок лесных насаждений, использование токсичных препаратов для охраны и защиты лесов, в том числе в научных целях, создание лесоперерабатывающей инфраструктуры, использование лесов в целях создания лесных плантаций, проведение реконструкции малоценных лесных насаждений путем сплошной вырубki. При уходе за лесами данной категории защитных лесов осуществляются рубки ухода очень слабой, слабой и умеренной интенсивности, обеспечивающие формирование сложных, преимущественно разновозрастных лесных насаждений высокой полноты из наиболее долговечных древесных пород (дуба, сосны, ели, лиственницы), эффективно выполняющих водоохраные функции.

В соответствии с постановлением Правительства Российской Федерации от 29.04.2016 N 377, определение местоположения границы водного объекта определяется в соответствии с Правилами определения местоположения береговой линии (границы водного объекта), случаев и периодичности ее определения, границы водоохраных зон устанавливаются субъектом Российской Федерации в рамках осуществления отдельных полномочий Российской Федерации в области водных отношений, реализация которых передана органами государственной власти субъектов Российской Федерации. На основании установленных границ водоохраных зон при проведении лесоустройства осуществляется проектирование данной категории защитных лесов и определяется ее площадь.

В настоящее время категория защитных лесов, «леса, расположенные в водоохраных зонах», на территории Владимирской области не выделена, поэтому информация об их площади и других характеристиках не приводится.

Вместе с тем, в целях обеспечения правового режима данной категории лесов, приказом Рослесхоза от 19.12.2007 № 498 «Об отнесении лесов к защитным, эксплуатационным и резервным лесам» (п.п. 1 пункта 2) органам государственной власти субъектов Российской Федерации рекомендовано выделять леса, которые должны относиться к лесам, расположенным в водоохраных зонах, при разработке проектов освоения лесов, а также при отводе лесосечного фонда под сплошные и выборочные рубки.

Таким образом, при разработке проектов освоения лесов следует учитывать параметры и правовой (лесоводственный) режим водоохраных зон рек или ручьев, ширина которых определена пунктом 4 ст. 65 Водного кодекса Российской Федерации в зависимости от их протяженности:

- до десяти километров – в размере пятидесяти метров;
- от десяти до пятидесяти километров – в размере ста метров;
- от пятидесяти километров и более – в размере двухсот метров.

Для реки, ручья протяженность менее десяти километров от истока до устья водоохранная зона совпадает с прибрежной защитной полосой. Радиус водоохранной зоны для истоков реки, ручья устанавливается в размере пятидесяти метров.

В пределах водоохранных зон согласно Водному кодексу РФ выделяются прибрежные защитные полосы.

Ширина прибрежной защитной полосы устанавливается в зависимости от уклона берега водного объекта и составляет тридцать метров для обратного или нулевого уклона, сорок метров для уклона до трех градусов и пятьдесят метров для уклона три и более градуса.

Перечень основных рек, озер и речек, вдоль которых следует соблюдать параметры и правовой (лесоводственный) режим категории защитных лесов: леса, расположенные в водоохранных зонах, при разработке проектов освоения лесов, а также при отводе лесосечного фонда под сплошные и выборочные рубки, приводятся в таблице 3.1.

Таблица 3.1

Перечень основных водных объектов на территории Гороховецкого лесничества

№ п/п	Наименование рек и водоемов	Куда впадает	Протяженность, км		Нормативная ширина водоохранных зон (м)	Местоположение, участковое лесничество, урочище, квартал	Классификация водоохранно-защитной роли лесов
			полная	в пределах лесничества			
1	2	3	4	5	6	7	8
Реки							
1	р. Клязьма	р. Ока	690	60	200	-	-
2	Суворощь	Клязьма	126	60	200	-	-
3	Суходол	Суворощь	13	13	100	-	-
4	Важня	Суворощь	15	15	100	-	-
5	Илинда	Суворощь	22	22	100	-	-
6	Ингирь	Суворощь	18	18	100	-	-
7	Шумарь	Суворощь	28	28	100	-	-
8	Трема	Шумарь	16	16	100	-	-
9	Индрус	Суворощь	19	19	100	-	-
10	Великий	Клязьма	17	17	100	-	-

продолжение таблицы 3.1

№ п/п	Наименование рек и водоемов	Куда впадает	Протяженность, км		Нормативная ширина водоохранн ых зон (м)	Местоположе ние, участковое лесничество, урочище, квартал	Классифика ция водоохранно -защитной роли лесов
			полная	в пределах лесничеств а			
1	2	3	4	5	6	7	8
Озера (площадь, га)							
11	Великое Луговое	-	58	58	50	Гороховецкое, кв.121	Запретные полосы лесов, расположен ные вдоль водных объектов
12	Лещевое	-	23,8	13	50	Фоминское, часть 102, часть 102,111,112	Запретные полосы лесов, расположен ные вдоль водных объектов
13	Виша	-	140	140	50	Фоминское, часть кв. 53,56,68,77,78 ,79,80, Фоминское, 118, 121,124,125,1 26,127,128	Эксплуатац ионные леса Запретные полосы лесов, рас- положенные вдоль водных объектов
14	Боровое	-	102	10	50	Фоминское, 92	Запретные полосы лесов, расположен ные вдоль водных объектов
15	Уга	-	61	61	50	-	Запретные полосы лесов, расположен ные вдоль водных объектов, нерестоохра нные полосы лесов

Примечание: вдоль рек и ручьев, протяженностью менее десяти километров, не вошедших в таблицу 3.1 и являющихся притоками 2 и 3 порядка вышеперечисленных рек ширина водоохраных зон должна составлять пятьдесят метров по каждому берегу.

Для расположенных в границах болот проточных и сточных озер и соответствующих водотоков ширина прибрежной защитной полосы устанавливается в размере пятидесяти метров.

Водным законодательством в лесах, расположенных в прибрежных защитных полосах, установлены следующие ограничения хозяйственной деятельности:

- не допускается ведение сельского хозяйства в части выпаса сельскохозяйственных животных и организации для них лагерей, ванн, а также выращивания сельскохозяйственных культур при распашке земель;

- не допускается выращивание лесных плодовых, ягодных, декоративных растений, лекарственных растений при распашке земель;

- движение трелевочных тракторов не допускается, рубки проводятся преимущественно в зимний период по промерзшему грунту, порубочные остатки выносятся за пределы прибрежных защитных полос;

- лесовосстановление осуществляется методами, исключаящими распашку земель.

1.1.7. Характеристика лесных и нелесных земель из состава земель лесного фонда на территории лесничества

Общая площадь земель лесного фонда Гороховецкого лесничества по данным государственного лесного реестра на 01.01.2020 г. – 71116 га, что составляет 3,1% от общей площади лесов Владимирской области или 3,5% от лесов лесного фонда Департамента лесного хозяйства Владимирской области.

Распределение территории лесничества по категориям земель приведено в таблице 4.

Таблица 4

**Характеристика лесных и нелесных земель лесного фонда
на территории Гороховецкого лесничества**

Показатели характеристики земель	Всего по лесничеству	
	площадь, га	%
1	2	3
Общая площадь земель	71116	100
Лесные земли, всего	67251	94,6
Земли, покрытые лесной растительностью – всего	66075	92,9
Земли, не покрытые лесной растительностью, всего	1176	1,7
в том числе:		
вырубки	504	0,7
гари	12	-
погибшие насаждения	21	
редины	-	
прогалины	37	-
другие	623	1,1
Нелесные земли, всего	3865	5,4
в том числе:		
просеки	328	0,5
дороги	144	0,2
болота	2172	3,0
другие	1221	1,7

Из таблицы видно, что лесные земли, покрытые лесной растительностью, составляют 92,9 % от площади земель Гороховецкого лесничества. Земли, не покрытые лесной растительностью (1,7 % от площади земель Гороховецкого лесничества) представлены вырубками прошлых лет, гарями, погибшими насаждениями.

Нелесные земли составляют 5,4 % от общей площади лесничества и представлены в основном болотами – 3,0 %, дорогами и просеками – 0,7 %.

1.1.8. Характеристика имеющихся и проектируемых особо охраняемых природных территорий и объектов, планов по их организации, развитию экологических сетей, сохранению биоразнообразия

В условиях избыточного антропогенного воздействия на окружающую среду одной из наиболее эффективных форм охраны природы является создание особо охраняемых природных территорий и установление специального режима их охраны.

Особо охраняемые природные территории (далее ООПТ), согласно Федеральному закону от 14.03.1995 №33-ФЗ «Об особо охраняемых природных территориях», - это участки земли, водной поверхности и воздушного пространства над ними, где располагаются природные комплексы и объекты, которые имеют особое природоохранное, научное, культурное, эстетическое, рекреационное и оздоровительное значение, которые изъяты решениями органов государственной власти полностью или частично из хозяйственного использования и для которых установлен режим особой охраны.

Создание ООПТ и последующее ограничение хозяйственной деятельности снижает антропогенное воздействие на ценные природные комплексы и отдельные природные объекты и, таким образом, обеспечивает наилучшую их сохранность.

Заказники образованы с целью сохранения, воспроизводства и восстановления отдельных или нескольких компонентов природы и поддержания общего экономического баланса. В зависимости от целей и задач заказники могут быть ботаническими, гидрологическими, зоологическими или комплексными (ландшафтными).

Наиболее ценными природными объектами являются постоянные комплексные (ландшафтные) заказники, которые организованы для сохранения видового разнообразия организмов, типичных для уникальных природных территорий.

Характеристика особо охраняемых территорий приводится в таблице 4.1.

Таблица 4.1.

**Характеристика особо охраняемых природных территорий
областного значения**

№№ п/п	Вид, наименование ООПТ, основание для его выделения, краткая характеристика	Площадь, га	Участковое лесничество, квартал
1	2	3	4
1	<p>Государственный природный комплексный (ландшафтный) заказник регионального значения «Окско-Клязьминская пойма» Государственный природный комплексный (ландшафтный) заказник регионального значения Постановление администрации Владимирской области от 21.09.2015 № 927</p>	268	<p>Городищенское участковое лесничество, урочище Прогресс: лесные квартала №№ 2 (выд.1,2, 4-21,23-30), 3, 11(выд.28-30), 14 (выд.1-3,12,13,16,17,20,21)</p>
2	<p>Государственный природный комплексный (ландшафтный) заказник регионального значения «Клязьминский береговой» Государственный природный комплексный (ландшафтный) заказник регионального значения Постановление администрации Владимирской области от 14.03.2016 № 204</p>	1030,4	<p>Городищенское участковое лесничество, урочище 1 Мая, лесные квартала №№ 2-5; ур. Гороховецкое, лесные квартала №№ 5 (выд.42-48), 13 (выд.1-36,46), 14, 15 (выд.1-30), 16 (выд.1-29), 17 (выд.1-15,18-21,24,25,27-29,31,32). Чулковское участковое лесничество, лесной квартал 1</p>
3	<p>Государственный природный комплексный заказник регионального значения «Клязьминско - Лужский» Государственный природный комплексный заказник регионального значения Постановление Губернатора Владимирской области от 14.05.2012 № 480</p>	33,0	<p>Городищенское участковое лесничество, урочище 1 мая, лесной квартал № 8</p>

продолжение таблицы 4.1

№№ п/п	Вид, наименование ООПТ, основание для его выделения, краткая характеристика	Площадь, га	Участковое лесничество, квартал
1	2	3	4
4	<p>Памятник природы регионального значения «Гороховецкие болота»</p> <p>кластер-болото «Артемово»</p> <p>кластер-болото «Бредучее»</p> <p>кластер-болото «Воютино»</p> <p>кластер-болото «Лучинники»</p> <p>кластер-болото «Шмагино»</p> <p>Охранная зона памятника природы регионального значения «Гороховецкие болота»</p> <p>Памятник природы регионального значения</p> <p>Постановление администрации Владимирской области от 10.05.2017 № 400 «О реорганизации отдельных памятников природы регионального значения»</p>	<p>2704,5</p> <p>568,4</p> <p>530,5</p> <p>192,0</p> <p>509,0</p> <p>904,6</p> <p>4109,1</p>	<p>Гороховецкое участковое лесничество, лесные квартала 31,35 – 40, 44 – 49, 52 – 58, 61 – 72, 76, 77, 79 – 83, 90 – 92, 94 – 97, 104, 105</p> <p>Гороховецкое участковое лесничество, лесные квартала 31,35-38,52,60,61,72,75,84-86,90,104-111</p>
5	<p>Памятник природы регионального значения «Озеро Великое Луговое»</p> <p>Памятник природы регионального значения</p> <p>Решение Исполкома Владимирского областного Совета народных депутатов от 21.02.1976 № 192</p>	58	Гороховецкое участковое лесничество, лесные квартала №№ 121

продолжение таблицы 4.1

№№ п/п	Вид, наименование ООПТ, основание для его выделения, краткая характеристика	Площадь, га	Участковое лесничество, квартал
1	2	3	4
6	Охранная зона памятников природы регионального значения «Озеро Великое Луговое» «Озеро Кривое» «Озеро Карашево» «Озеро Погостское»	2890	Гороховецкое участковое лесничество, лесные квартала №№ 114-119 Городищенское участковое лесничество, урочище им. Войкова лесные квартала №№1,2 урочище Гороховецкое, лесные квартала №№ 2-4,5(выд.1-41),6,11,12
7	Охранная зона памятников природы регионального значения «Озеро Малые Бобровницы» «Озеро Большие Бобровницы»	938	Гороховецкое участковое лесничество, лесные квартала №№ 99,100,112,113 Городищенское участковое лесничество урочище Гороховецкое, лесные квартала №№ 8 (выделы 26-62),9
	ИТОГО: ООПТ охранные зоны ООПТ	4093,9 7937,1	

**Характеристика особо охраняемых природных территорий
федерального значения**

№№ п/п	Вид, наименование ООПТ, основание для его выделения, краткая характеристика	Площадь, га	Участковое лесничество, квартал
1	2	3	4
1	<p>Государственный природный биологический (зоологический) заказник Федерального значения «Муромский» Государственный природный биологический (зоологический) заказник Федерального значения Приказ Министерства природных ресурсов РФ от 19 февраля 2009 г. № 36</p>	29984,9	<p>Чулковское участковое лесничество, лесные квартала №№ 31,32 Фоминское участковое лесничество, лесные квартала №№ 9,13-17,20-129 Быкасовское участковое лесничество, лесные квартала №№ 1-110 Вишенское участковое лесничество, урочище Новая жизнь: лесные квартала №№ 1-11 Вишенское участковое лесничество, урочище Фоминское сельское: лесные квартала №№ 1,2,4-9,14 (выдела 37,39-73), 15-50 Вишенское участковое лесничество, урочище Заозерье: лесные квартала №№ 28 (9,12-71),29 (6-51),35-42</p>
	<p>В том числе: особо охранная часть государственного природного биологического (зоологического) заказника Федерального значения «Муромский»</p>	6825	<p>Быкасовское участковое лесничество, лесные квартала 1-20, 22-30, 32-36, 40-44, 48, 49, 52, 57-59, 71, 72, 78-80, 83, 86, 87-94, 96-100, 102-110</p>
	<p align="center">ИТОГО: ООПТ охранные зоны ООПТ</p>	<p align="center">23159,9 6825</p>	

Таблица 4.1.2

Перечень особо охраняемых природных территорий регионального значения Владимирской области внесенных в государственный кадастр недвижимости по ГКУ ВО «Гороховецкое лесничество»

№ п/п	Название ООПТ	Название зоны ООПТ	Учетные номера зон с особыми условиями использования	Номер и дата решения о внесении сведений в ГКН
1	2	3	4	5
1	Памятник природы регионального значения: «Гороховецкие болота»: «Торфяное месторождение «Воютино»		33.09.2.27	33/601/14-107739 от 11.12.2014
	«Торфяное месторождение «Артёмово»		33.09.2.28	33/601/14-108087 от 11.12.2014
	«Торфяное месторождение «Бредучее»		33.09.2.30	33/601/14-108069 от 11.12.2014
	«Торфяное месторождение «Шмагино»		33.09.2.37	33/601/14-107835 от 11.12.2014
	«Торфяное месторождение «Лучинники»		33.09.2.38	33/601/14-107794 от 11.12.2014
2	Памятник природы регионального значения «Озеро Кривое»		33.12.2.29	33/601/14-107093 от 11.12.2014
3	Памятник природы регионального значения «Озеро Погостское (Погостное)»		33.12.2.31	33/601/14-108045 от 11.12.2014
4	Памятник природы регионального значения «Озеро Малые Бобровницы»		33.12.2.32	33/601/14-108026 от 11.12.2014
5	Памятник природы регионального значения «Озеро Карашево»		33.12.2.33	33/601/14-107920 от 11.12.2014

продолжение таблицы 4.1.2

№ п/п	Название ООПТ	Название зоны ООПТ	Учетные номера зон с особыми условиями использования	Номер и дата решения о внесении сведений в ГКН
1	2	3	4	5
6	Памятник природы регионального значения «Озеро Большие Бобровницы»		33.12.2.34	33/601/14-107902 от 11.12.2014
7	Памятник природы регионального значения «Озеро Великое Луговое»		33.12.2.35	33/601/14-107886 от 11.12.2014
8	Государственный природный комплексный заказник регионального значения «Клязьминско-Лухский»	Зона строгой охраны карстовых озёр	33.08.2.56	33/601/14-108228 от 12.12.2014
		Зона охраны пойменных экосистем	33.08.2.55	33/601/14-108291 от 12.12.2014
		Зона регулируемого природопользования	33.00.2.90	33/601/14-108265 от 12.12.2014
		Зона строгой охраны лесных и водно- болотных экосистем	33.00.2.89	33/601/14-108324 от 12.12.2014

Режим государственных природных заказников и памятников природы области, не имеющих органов управления, регламентируется разработанными и утвержденными в установленном порядке для них положениями и паспортами, в которых перечисляются разрешённые и запрещённые виды деятельности. Контроль за соблюдением режима осуществляется органами государственного экологического контроля, в том числе лесной охраной, Госохотинспекцией, а также общественными природоохранными организациями.

Для всех особо охраняемых природных территорий следует исключить:

- преобразование природных ландшафтов;
- строительство жилья и объектов рекреации (в том числе – садово-дачных поселков) вне населенных пунктов;
- дробление лесных массивов новой дорожной сетью и линейными коммуникациями;
- передачу в аренду и частную собственность земли, лесов и других природных ресурсов.

Все виды хозяйственной деятельности на территории государственных природных заказников и памятников природы допускаются только в соответствии с:

- Федеральным Законом от 15.02.1995 № 33-ФЗ «Об особо охраняемых природных территориях»;
- Законом Владимирской области от 08.05.2008 № 88-ОЗ «Об особо охраняемых природных территориях Владимирской области»;
- Положениями (паспортами) об ООПТ регионального значения.

С учетом особенностей режима особо охраняемых природных территорий различаются следующие категории ООПТ регионального значения:

- 1) природные парки;
- 2) государственные природные заказники;
- 3) памятники природы;
- 4) дендрологические парки и ботанические сады;
- 5) историко-ландшафтные комплексы.

На территории области могут создаваться следующие особо охраняемые природные территории местного значения:

- 1) охраняемые природные объекты;
- 2) историко-ландшафтные комплексы.

Историко-ландшафтные комплексы - это уникальные, живописные природные территории, на которых расположены памятники истории и культуры и которые образуют с ними единые комплексы.

Новые ООПТ не проектируются.

1.1.9. Характеристика проектируемых лесов национального наследия

Сведения в документах территориального и лесного планирования Владимирской области о выделении лесов национального наследия в субъекте и в Гороховецком лесничестве не значатся.

1.1.10. Перечень видов биологического разнообразия и размеров буферных зон, подлежащих сохранению при осуществлении лесосечных работ

Методические рекомендации по сохранению биоразнообразия при заготовке древесины на территории Владимирской области утверждены приказом Департамента лесного хозяйства Владимирской области от 23.10.2017 № 846-П.

Рекомендации направлены на выполнение требований законодательства Российской Федерации в области сохранения биологического разнообразия и разработаны в соответствии с:

- Лесным кодексом Российской Федерации от 04.12.2006 № 200-ФЗ;
- Федеральным законом от 10.01.2002 № 7-ФЗ «Об охране окружающей среды»;

- Федеральным законом от 24.04.1995 № 52-ФЗ «О животном мире»;

- приказом Министерства природных ресурсов и экологии РФ от 01.12.2020 года № 993 "Об утверждении Правил заготовки древесины и особенностей заготовки древесины в лесничествах, указанных в статье 23 Лесного кодекса Российской Федерации"

- приказом Министерства природных ресурсов и экологии Российской Федерации от 27.06.2016 № 367 «Об утверждении Видов лесосечных работ, порядка и последовательности их проведения, Формы технологической карты лесосечных работ, Формы акта осмотра лесосеки и Порядка осмотра лесосеки»;

- приказом Министерства природных ресурсов Российской Федерации от 25.10.2005 № 289 «Об утверждении перечней (списков) объектов растительного мира, занесенных в Красную книгу Российской Федерации и исключенных из Красной книги Российской Федерации (по состоянию на 01.06.2005)»;

- приказом Министерства природных ресурсов и экологии Российской Федерации от 24.03.2020 № 162 «Об утверждении Перечня объектов животного мира, занесенных в Красную книгу Российской Федерации»;

- приказом Минприроды России № 264 от 29.05.2017 «Об утверждении особенностей охраны в лесах редких и находящихся под угрозой исчезновения деревьев, кустарников, лиан, иных лесных растений, занесенных в Красную книгу Российской Федерации или Красные книги субъектов Российской Федерации»;

- постановлением администрации Владимирской области от 22.08.2017 № 707 «Об утверждении перечней объектов животного и растительного мира, занесенных в Красную книгу Владимирской области и включенных в приложения к Красной книге Владимирской области».

Рекомендации предназначены для сохранения объектов биоразнообразия в границах лесосек при выполнении следующих этапов работ:

- отвода и таксации лесосеки;
- составления технологической карты;
- разработки лесосеки.

Выявление объектов биоразнообразия при отводе лесосек.

При отводе лесосек для заготовки древесины по сплошным рубкам в эксплуатационную площадь лесосек не включаются объекты биоразнообразия площадью более 0,1 га.

Отграничение семенных групп, куртин и полос, а также выделов с невыраженными естественными границами (приспевающие лесные насаждения, природные объекты, подлежащие сохранению, объекты биоразнообразия) производится с помощью отметки (яркая лента, скотч, краска, затески) граничных деревьев, не входящих в лесосеку.

В ходе отвода необходимо установить наличие на лесосеке объектов биоразнообразия, к которым относятся ключевые биотопы и ключевые элементы древостоя.

Ключевой биотоп - это участок леса, имеющий особое значение для сохранения биологического разнообразия (участки природных объектов, имеющих природоохранное значение).

Перечень ключевых биотопов:

- небольшие заболоченные понижения;
- участки леса вдоль временных (пересыхающих) водотоков с выраженным руслом;
- участки леса вокруг родников, мест выклинивания грунтовых вод;
- окраины болот;
- болото;
- группы деревьев редких древесных пород, произрастающих на границе их естественного ареала (липа сердцелистная, дуб высокоствольный, лиственница сибирская, сосна сибирская);
- группы старовозрастных деревьев;
- окна распада древостоя с естественным возобновлением и валежом;
- участки леса в местах норения барсуков;
- места обитания редких видов животных, растений и других организмов.

Ключевые биотопы, обнаруженные при отводе лесосеки, отграничиваются в натуре легкими затесками на коре с внешней стороны, ленточками или другими способами. Расположение ключевых биотопов отображается на плане лесосеки, эти участки относятся к неэксплуатационным или могут входить в состав семенных куртин и подлежат сохранению.

Ключевые элементы древостоя – деревья или мертвая древесина, имеющие особое значение для сохранения биологического разнообразия (отдельные ценные деревья в любом ярусе, сохраняемые в целях повышения биоразнообразия лесов).

Перечень ключевых элементов древостоя:

- старовозрастные деревья;
- деревья редких древесных пород, произрастающих на границе их естественного ареала (липа сердцелистная, дуб высокоствольный, лиственница сибирская, сосна сибирская);
- деревья пород, единично встречающиеся на лесосеке;
- деревья с гнездами и/или дуплами;
- единичные сухостойные деревья, высокие пни, не представляющие

опасности при разработке лесосеки.

Ключевые элементы древостоя, обнаруженные при отводе лесосеки, обозначаются путем маркировки: легкими затесками на коре, ленточками или другими способами. Выделяются и сохраняются в границах лесосек как единичные объекты.

Заполнение раздела по сохранению биологического разнообразия в технологической карте разработки лесосеки

Ключевые биотопы, выявленные при отводе, обозначаются на схеме лесосеки в разделе 4 технологической карты как неэксплуатационные участки (НЭ). Обозначения «НЭ» и площади ключевых биотопов, выделенных, как неэксплуатационные участки, заносятся в соответствующие графы таблицы 4.1 в технологической карте. Информация о ключевых элементах древостоя заносится в соответствующие графы таблицы 4.2 в технологической карте, где указывается количество оставляемых объектов (например: 5 шт./га, не менее 5 шт./га, не более 5 шт./га, все вне технологической сети).

Информация о редких видах растений, животных и грибов, произрастающих или обитающих в ключевых биотопах и/или на ключевых элементах древостоя, заносится в таблицу 6.3. В таблице указывается название вида, его статус (Красная книга Российской Федерации, Красная книга Владимирской области), меры по сохранению (например, «в НЭ» или «на стволах старовозрастных деревьев»).

Сохранение биоразнообразия при разработке лесосеки

При заготовке древесины в целях повышения биоразнообразия лесов на лесосеках могут сохраняться отдельные деревья в любом ярусе и их группы (ветроустойчивые старовозрастные деревья, деревья с дуплами, гнездами птиц, а также потенциально пригодные для гнездования и мест укрытия мелких животных).

Перед началом работ по разработке лесосеки необходимо ознакомить рабочих лесозаготовительной бригады с требованиями по сохранению биологического разнообразия, включенными в технологическую карту.

В целях повышения объектов биологического разнообразия лесов могут сохраняться отдельные ценные деревья (группы деревьев, биотопы) в любом ярусе, если это не создает препятствий для последующего лесовосстановления.

Если в ходе разработки лесосеки будут обнаружены ключевые биотопы и ключевые элементы древостоя, не учтенные при отводе лесосеки, их следует сохранить, внести соответствующие изменения в технологическую карту и согласовать с участковым лесничеством, и лесничеством в установленном порядке (Приложение к технологической карте).

**Нормативы и параметры объектов биологического
разнообразия и буферных зон, подлежащих сохранению
при осуществлении лесосечных работ**

№ п/п	Наименование объектов биологического разнообразия	Характеристика объектов биологического разнообразия	Размеры буферных зон (при необходимости)
1	2	3	4
1	Болото	Вокруг болота выделяется буферная зона шириной не менее 20 м, оформляется как НЭ.	20 метров
2	Небольшие заболоченные понижения	Установление границ ключевого биотопа должно учитывать особенности рельеф.	-
3	Участки леса вдоль временных (пересыхающих) водотоков с выраженным руслом	Устанавливается буферная зона в виде полосы леса шириной не менее 15 м, примыкающая к временному водотоку или его безлесной пойме. Установление границ ключевого биотопа должно учитывать особенности рельефа.	15 метров
4	Участки леса вокруг родников, мест выклинивания грунтовых вод	Вокруг родников, мест выклинивания грунтовых вод устанавливается буферная зона шириной не менее 50 м. Установление границ ключевого биотопа должно учитывать особенности рельефа.	50 метров
5	Окраины болот	Устанавливается буферная зона, примыкающая к болоту, шириной не менее 50 м. Установление границ ключевого биотопа должно учитывать особенности рельефа.	50 метров
6	Группы деревьев редких древесных пород, произрастающих на границе их естественного ареала (липа сердцелистная, дуб высокоствольный, лиственница сибирская, сосна сибирская)	Сохраняются участки леса, включающие группы компактно произрастающих деревьев указанных пород шириной не более ширины пасеки. Установление границ биотопа должно учитывать расположение групп редких пород деревьев.	-
7	Группы старовозрастных деревьев	Сохраняются участки леса, включающие группы компактно произрастающих старовозрастных деревьев ветроустойчивых пород шириной не более ширины пасеки. Установление границ биотопа должно учитывать расположение групп старовозрастных деревьев.	-

№ п/п	Наименование объектов биологического разнообразия	Характеристика объектов биологического разнообразия	Размеры буферных зон (при необходимости)
1	2	3	4
8	Окна распада древостоя с естественным возобновлением и валежом	Биотоп выделяется по естественным границам участка распада древостоя.	-
9	Участки леса в местах норения барсуков	Вокруг указанных биотопов устанавливается буферная зона шириной не менее 30 м. Установление границ полос должны учитывать особенности рельефа.	30 метров
10	Места обитания редких видов животных, растений и других организмов	Биотоп выделяется при наличии редких видов животных (и/или следов их жизнедеятельности), растений и других организмов, включенных в Красные книги Российской Федерации и Владимирской области, если нет возможности выделить соответствующее ОЗУ. Установление границ буферной зоны должно учитывать особенности биологии и экологии редких видов.	-

Таблица 4.3

Критерии выделения и сохранения ключевых элементов древостоя

Название	Критерии выделения и сохранения
1	2
Старовозрастные деревья	Единичные ветроустойчивые старые деревья с грубой трещиноватой корой, возраст которых заметно превосходит средний возраст преобладающего количества деревьев этой же древесной породой.
Деревья редких древесных пород, произрастающих на границе их естественного ареала (липа сердцелистная, дуб высокоствольный, лиственница сибирская, сосна сибирская)	Сохраняются единичные деревья указанных пород вне технологической сети.
Деревья пород, единично встречающиеся на лесосеке	Вне технологической сети охраняются единичные деревья ветроустойчивых пород, на которые в формуле состава древостоя приходится менее 1 единицы.
Деревья с гнездами и/или дуплами	Сохраняются деревья с гнездами и/или дуплами вне технологической сети. При обнаружении крупных гнезд (диаметром около 1 м и более) необходимо вокруг дерева с гнездом установить буферную зону радиусом не менее 30 м.
Единичные сухостойные деревья, высокие пни, не представляющие опасности при разработке лесосеки	Сохраняются единичные сухостойные деревья и высокие пни вне технологической сети, не представляющие опасности при разработке лесосеки, крупный валежник диаметром более 30 см.

1.1.11. Характеристика существующих объектов лесной, лесоперерабатывающей инфраструктуры, объектов, не связанных с созданием лесной инфраструктуры, мероприятий по строительству, реконструкции и эксплуатации указанных объектов, предусмотренных документами территориального планирования

Документы территориального планирования Владимирской области не содержат информации о планировании создания объектов лесной, лесоперерабатывающей инфраструктуры, объектов, не связанных с созданием лесной инфраструктуры на территории лесничества.

Создание вышеуказанных объектов осуществляться при использовании лесов, на основании проектов освоения лесов, договоров безвозмездного пользования. Объекты лесной инфраструктуры могут создаваться также при проведении работ по охране, защите и воспроизводству лесов. Перечень объектов лесной инфраструктуры для защитных лесов, эксплуатационных лесов и резервных лесов утвержден распоряжением Правительства РФ от 17.07.2012 № 1283-р. Объекты лесной инфраструктуры – это специально созданные и поддерживаемые в рабочем состоянии строения, сооружения, предназначенные для осуществления лесохозяйственных, противопожарных и лесозащитных мероприятий. К объектам лесной инфраструктуры относятся лесные (лесохозяйственные) дороги, тропы, лесные склады (верхние и нижние), а также кварталные просеки, теплицы, склады лесных семян, противопожарные разрывы, минерализованные полосы и другие объекты, в том числе мелиоративная сеть с системой проездов, пожарных водоемов и шлюзов, а также могут быть отнесены объекты туристической инфраструктуры или объекты экологических экспедиций (в том числе детских), объекты охотничьей инфраструктуры.

Основными путями транспорта в лесничестве является сеть шоссейных и грунтовых автомобильных дорог. Кроме того, в лесничестве имеются грунтовые дороги (проезды), большая часть которых находится в удовлетворительном состоянии и пригодна для использования в течение летнего периода года.

Лесоперерабатывающая инфраструктура регулируется Приказом Минприроды России от 28.07.2020 № 495 «Об утверждении Правил использования лесов для переработки древесины и иных лесных ресурсов». Лесоперерабатывающая инфраструктура предназначена для хранения и переработки добытых (заготовленных) лесных ресурсов, ее создание запрещается в защитных лесах и на особо защитных участках.

Существующие объекты лесной инфраструктуры Гороховецкого лесничества – это лесные (лесохозяйственные) дороги, кварталные просеки, граничные линии (окружные границы), противопожарные разрывы, лесные склады (верхние и нижние) и другие объекты, необходимые для использования, охраны, защиты и воспроизводства лесов.

Общая протяженность автомобильных дорог на территории лесного фонда Гороховецкого лесничества составляет 1193 км, в т.ч. 1018 км общего

пользования, 175 км лесохозяйственного значения. Дороги связывают места рубок и отдельные лесные кварталы с пунктами вывозки древесины и лесными поселками.

Для целей лесного хозяйства используются все дороги, имеющиеся в лесах. Фактическая обеспеченность дорогами 16,8 км на 1000 га.

Характеристика дорог приводится в Приложении 3.

Характеристика объектов лесной инфраструктуры приводится в таблице 4.4.

Таблица 4.4

**Характеристика существующих объектов лесной инфраструктуры в
Гороховецком лесничестве**

№ п/п	Наименование объекта	Всего	
		га	км
1	2	3	4
1	Просеки квартальные	232,4	1302
	в том числе, требующие расчистки и (или) рубки	79,1	263,4
2	Граничные линии	102	644,8
	в том числе, требующие расчистки и (или) рубки	91,3	578,2
3	Разрывы противопожарные	0,7	0,4
	в том числе, требующие расчистки и (или) рубки	0,5	0,3
4	Канавы мелиоративные	-	-

Для переработки древесины и иных лесных ресурсов создается лесоперерабатывающая инфраструктура (объекты переработки заготовленной древесины, биоэнергетические объекты и другое).

Создание лесоперерабатывающей инфраструктуры запрещается в защитных лесах.

Объекты лесоперерабатывающей инфраструктуры в лесничестве отсутствуют.

Строительство, реконструкция и эксплуатация объектов, не связанных с созданием лесной инфраструктуры, на землях лесного фонда допускается для:

- осуществления работ по геологическому изучению недр;
- разработки месторождений полезных ископаемых;
- использование водохранилищ и иных искусственных водных объектов, также гидротехнических сооружений и специализированных портов;
- использование линий электропередачи, линий связи, дорог, трубопроводов и других линейных объектов, а также сооружений, являющихся неотъемлемой технологической частью указанных объектов;
- переработка древесины и иных лесных ресурсов;
- осуществление рекреационной деятельности;
- осуществление религиозной деятельности.

Объекты лесоперерабатывающей инфраструктуры, объекты, не связанные с созданием лесной инфраструктуры, на землях лесного фонда в лесничестве не обозначены.

1.1.12. Поквартальная карта-схема подразделения лесов по целевому назначению с нанесением местоположения существующих и проектируемых особо охраняемых природных территорий и объектов, объектов лесной, лесоперерабатывающей инфраструктуры, объектов, не связанных с созданием лесной инфраструктуры

Подразделение лесов по целевому назначению с нанесением местоположения существующих и проектируемых особо охраняемых природных территорий и объектов, объектов лесной, лесоперерабатывающей инфраструктуры, объектов, не связанных с созданием лесной инфраструктуры приведено на поквартальной карте – схеме Гороховецкого лесничества.

1.2. Виды разрешенного использования лесов на территории лесничества с распределением по кварталам

Использование лесов – воздействие на экосистемы лесного фонда и древесно-кустарниковой растительности в целях удовлетворения потребностей отраслей хозяйства и населения в различных продуктах и полезностях леса, а также при проведении в лесу работ, не связанных с ведением лесного хозяйства и лесопользованием, при строительстве и функционировании объектов и осуществлении других мероприятий различного назначения, влияющих на состояние и воспроизводство лесов.

Леса Гороховецкого лесничества по своему целевому назначению относятся к защитным и эксплуатационным лесам (ст. 10 Лесного кодекса РФ).

Виды разрешенного использования лесов регламентируются ст. 25 Лесного кодекса РФ.

Приоритеты их освоения должны отвечать целям сохранения средообразующих, водоохраных, санитарно-гигиенических, оздоровительных и иных полезных функций с одновременным использованием лесов, совместимым с целевым назначением защитных лесов и выполняемыми ими полезными функциями (статья 12, ч. 4 Лесного кодекса РФ).

На территории лесничества в зависимости от целевого назначения лесов, категорий защитных лесов, действующих ООПТ, особо защитных участков лесов законодательно определены следующие виды и зоны планируемого освоения лесов:

- заготовка древесины;
- заготовка живицы;
- заготовка и сбор недревесных лесных ресурсов;
- заготовка пищевых лесных ресурсов и сбор лекарственных растений;
- осуществление видов деятельности в сфере охотничьего хозяйства;
- ведение сельского хозяйства;
- осуществление научно-исследовательской деятельности, образовательной деятельности;
- осуществление рекреационной деятельности;

- создание лесных плантаций и их эксплуатация;
- выращивание лесных плодовых, ягодных, декоративных растений, лекарственных растений;
- создание лесных питомников и их эксплуатация;
- осуществление геологического изучения недр, разведка и добыча полезных ископаемых;
- строительство и эксплуатация водохранилищ и иных искусственных водных объектов, а также гидротехнических сооружений, морских портов, морских терминалов, речных портов, причалов;
- строительство, реконструкция, эксплуатация линейных объектов;
- переработка древесины и иных лесных ресурсов;
- осуществление религиозной деятельности;
- изыскательские работы.

В настоящее время неуклонно растет спрос на аренду лесных участков для осуществления рекреационной деятельности, что с учетом ставок платы делает данный вид использования лесов экономически эффективным и основным видом лесопользования и источником доходов. Леса могут использоваться для одной или нескольких целей.

Виды разрешенного использования лесов на территории Гороховецкого лесничества в разрезе участковых лесничеств, приведены в таблице 5.

Таблица 5

Виды разрешенного использования лесов

Виды разрешенного использования лесов	Наименование участкового лесничества, урочища	Перечень кварталов или их частей	Площадь, га	
1	2	3	4	
Заготовка древесины	Гороховецкое	1-121	13533	
	Чулковское	1-149	12569	
	Фоминское	1-129	11917	
	Быкасовское	1-110	10282	
	Вишенское		12297	
	в том числе:			
	Новая жизнь	1-11	1134	
	Фоминское сельское	1-50	7170	
	Заозерье	1-42	3993	
	Городищенское		10518	
	в том числе:			
	им. Ленина	1-8	848	
	Прогресс	1-14	1497	

Виды разрешенного использования лесов	Наименование участкового лесничества, урочища	Перечень кварталов или их частей	Площадь, га	
1	2	3	4	
Заготовка древесины	им. 1-го мая	1-8	929	
	им. Войкова	1-23	2377	
	Гороховецкое	1-21	2637	
	Денисово	1-22	2230	
Итого по виду использования			71116	
Заготовка живицы	Гороховецкое	1-30,32-34,41-43, 50, 51, 59,73,74,78,85,87-89, 93, 98,101-103,120	8588	
	Чулковское	2-30,33-149	12250	
	Фоминское	1-8,10-12,18,19	1228	
	Вишенское		3859	
	в том числе по урочищам:			
	Фоминское сельское	3,10-13; часть квартала 14	870	
	Заозерье	1-34; части кварталов: 28,29	2989	
	Городищенское		8895	
	в том числе по урочищам:			
	им. Ленина	1-8	848	
	Прогресс	1,4-10,11-13; части кварталов: 2,11,14	1229	
	им. 1 Мая	1,6,7	467	
	им. Войкова	3-23	2080	
	Гороховецкое	1,7,10,16,18-21; части кварталов: 8,13, 15,17	2041	
Денисово	1-22	2230		
Итого по виду использования			34820	
Заготовка и сбор недревесных лесных ресурсов	Гороховецкое	1-30,32-34,41-43, 50, 51, 59,73,74,78,85,87-89, 93, 98,101-103,120	8588	
	Чулковское	2-30,33-149	12250	
	Фоминское	1-8,10-12,18,19	1228	
	Вишенское		3859	
	в том числе по урочищам:			
	Фоминское сельское	3,10-13; часть квартала 14	870	

Виды разрешенного использования лесов	Наименование участкового лесничества, урочища	Перечень кварталов или их частей	Площадь, га	
1	2	3	4	
Заготовка и сбор недревесных лесных ресурсов	Заозерье	1-34; части кварталов: 28,29	2989	
	Городищенское		8895	
	в том числе по урочищам:			
	им. Ленина	1-8	848	
	Прогресс	1,4-10,11-13; части кварталов: 2,11,14	1229	
	им. 1 Мая	1,6,7	467	
	им. Войкова	3-23	2080	
	Гороховецкое	1,7,10,16,18-21; части кварталов: 8,13, 15,17	2041	
Денисово	1-22	2230		
Итого по виду использования			34820	
Заготовка пищевых лесных ресурсов и сбор лекарственных растений	Гороховецкое	1-30,32-34,41-43, 50, 51, 59,73,74,78,85,87-89, 93, 98,101-103,120	8588	
	Чулковское	2-30,33-149	12250	
	Фоминское	1-8,10-12,18,19	1228	
	Вишенское		3859	
	в том числе по урочищам:			
	Фоминское сельское	3,10-13; часть квартала 14	870	
	Заозерье	1-34; части кварталов: 28,29	2989	
	Городищенское		8895	
	в том числе по урочищам:			
	им. Ленина	1-8	848	
	Прогресс	1,4-10,11-13; части кварталов: 2,11,14	1229	
	им. 1 Мая	1,6,7	467	
	им. Войкова	3-23	2080	
Гороховецкое	1,7,10,16,18-21; части кварталов: 8,13, 15,17	2041		
Денисово	1-22	2230		
Итого по виду использования			34820	

Виды разрешенного использования лесов	Наименование участкового лесничества, урочища	Перечень кварталов или их частей	Площадь, га	
1	2	3	4	
Осуществление видов деятельности в сфере охотничьего хозяйства*	Гороховецкое	1-30,32-34,41-43, 50, 51, 59,73,74,78,85,87-89, 93, 98,101-103,120	8588	
	Чулковское	2-30,33-149	12250	
	Фоминское	1-8	1120	
	Вишенское		3963	
	в том числе по урочищам:			
	Фоминское сельское	3,10-13; часть квартала 14	870	
	Заозерье	1-34; части кварталов: 28,29	3093	
	Городищенское		8793	
	в том числе по урочищам:			
	им. Ленина	3-8; часть квартала 2	746	
	Прогресс	1,4-10,11-13; части кварталов: 2,11,14	1229	
	им. 1 Мая	1,6,7	467	
	им. Войкова	3-23	2080	
	Гороховецкое	1,7,10,16,18-21; части кварталов: 8,13, 15,17	2041	
Денисово	1-22	2230		
Итого по виду использования			34714	
Ведение сельского Хозяйства**	Гороховецкое	1-30,32-34,41-43, 50, 51, 59,73,74,78,85,87-89, 93, 98,101-103,120	8588	
	Чулковское	2-30,33-149	12250	
	Фоминское	1-8	1120	
	Вишенское		3963	
	в том числе по урочищам:			
	Фоминское сельское	3,10-13; часть квартала 14	870	
	Заозерье	1-34; части кварталов: 28,29	3093	
	Городищенское		8895	
	в том числе по урочищам:			
	им. Ленина	1-8	848	

Виды разрешенного использования лесов	Наименование участкового лесничества, урочища	Перечень кварталов или их частей	Площадь, га	
1	2	3	4	
Ведение сельского Хозяйства**	Прогресс	1,4-10,11-13; части кварталов: 2,11,14	1229	
	им. 1 Мая	1,6,7	467	
	им. Войкова	3-23	2080	
	Гороховецкое	1,7,10,16,18-21; части кварталов: 8,13, 15,17	2041	
	Денисово	1-22	2230	
Итого по виду использования			34816	
Осуществление научно-исследовательской деятельности, образовательной деятельности	Гороховецкое	1-121	13533	
	Чулковское	1-149	12569	
	Фоминское	1-129	11917	
	Быкасовское	1-110	10282	
	Вишенское		12297	
	в том числе по урочищам:			
	Новая жизнь	1-11	1134	
	Фоминское сельское	1-50	7170	
	Заозерье	1-42	3993	
	Городищенское		10518	
	в том числе по урочищам:			
	им. Ленина	1-8	848	
	Прогресс	1-14	1497	
	им. 1-го мая	1-8	929	
	им. Войкова	1-23	2377	
	Гороховецкое	1-21	2637	
Денисово	1-22	2230		
Итого по виду использования			71116	
Осуществление рекреационной деятельности***	Гороховецкое	1-30,32-34,41-43, 50, 51, 59,73,74,78,85,87-89, 93, 98,101-103,120	8588	
	Чулковское	2-30,33-149	12250	
	Фоминское	1-8,10-12,18,19	1228	
	Вишенское		3859	
	в том числе по урочищам:			
	Фоминское сельское	3,10-13; часть квартала 14	870	
	Заозерье	1-34; части кварталов: 28,29	2989	

Виды разрешенного использования лесов	Наименование участкового лесничества, урочища	Перечень кварталов или их частей	Площадь, га
1	2	3	4
Осуществление рекреационной деятельности***	Городищенское		8895
	в том числе по урочищам:		
	им. Ленина	1-8	848
	Прогресс	1,4-10,11-13; части кварталов: 2,11,14	1229
	им. 1 Мая	1,6,7	467
	им. Войкова	3-23	2080
	Гороховецкое	1,7,10,16,18-21; части кварталов: 8,13, 15,17	2041
	Денисово	1-22	2230
Итого по виду использования			34820
Создание лесных плантаций и их эксплуатация	Гороховецкое	1-30,32-34,41-43,50,51, 59	4312
	Чулковское	2-5,30,33-38,46,49,51-55, 59, 64-70, 73-112, 115, 118-149; части кварталов: 6-11,56, 62,71, 72, 113, 114,116,117	9632
	Фоминское	1,2,4,7; части кварталов: 3,5,6,8	704
	Вишенское		3176
	в том числе по урочищам:		
	Фоминское сельское	11; части кварталов: 3,10,12- 14	380
	Заозерье	1-24,26,29-34; части кварталов: 25,27,28	2796
	Городищенское		4041
	в том числе по урочищам:		
	им. Ленина	8; части кварталов: 6,7	270
	Прогресс	5,7	293
	им. Войкова	14,15,17-23; части кварталов:10-13,16	1366
	Гороховецкое	части кварталов: 10,21	121
	Денисово	1-3,8-11,16-22; части кварталов: 4-7,12-15	1991
	Итого по виду использования		

Виды разрешенного использования лесов	Наименование участкового лесничества, урочища	Перечень кварталов или их частей	Площадь, га	
1	2	3	4	
Выращивание лесных, плодовых, ягодных, декоративных растений, лекарственных растений	Гороховецкое	1-30,32-34,41-43, 50, 51, 59,73,74,78,85,87-89, 93, 98,101-103,120	8588	
	Чулковское	2-30,33-149	12250	
	Фоминское	1-8,10-12,18,19	1228	
	Вишенское		3859	
	в том числе по урочищам:			
	Фоминское сельское	3,10-13; часть квартала 14	870	
	Заозерье	1-34; части кварталов: 28,29	2989	
	Городищенское		8895	
	в том числе по урочищам:			
	им. Ленина	1-8	848	
	Прогресс	1,4-10,11-13; части кварталов: 2,11,14	1229	
	им. 1 Мая	1,6,7	467	
	им. Войкова	3-23	2080	
	Гороховецкое	1,7,10,16,18-21; части кварталов: 8,13, 15,17	2041	
Денисово	1-22	2230		
Итого по виду использования			34820	
Создание лесных питомников и их эксплуатация	Гороховецкое	1-30,32-34,41-43, 50, 51, 59,73,74,78,85,87-89, 93, 98,101-103,120	8588	
	Чулковское	2-30,33-149	12250	
	Фоминское	1-8,10-12,18,19	1228	
	Вишенское		3859	
	в том числе по урочищам:			
	Фоминское с	3,10-13; часть кв. 14	870	
	Заозерье	1-34; части кв. 28,29	2989	
	Городищенское		8895	
	в том числе по урочищам:			
	им. Ленина	1-8	848	
	Прогресс	1,4-10,11-13; части кварталов: 2,11,14	1229	
	им. 1 Мая	1,6,7	467	
	им. Войкова	3-23	2080	

Виды разрешенного использования лесов	Наименование участкового лесничества, урочища	Перечень кварталов или их частей	Площадь, га	
1	2	3	4	
Создание лесных питомников и их эксплуатация	Гороховецкое	1,7,10,16,18-21; части кварталов: 8,13, 15,17	2041	
	Денисово	1-22	2230	
Итого по виду использования			34820	
Осуществление геологического изучения недр	Гороховецкое	1-121	13533	
	Чулковское	1-149	12569	
	Фоминское	1-129	11917	
	Быкасовское	1-110	10282	
	Вишенское		12297	
	в том числе по урочищам:			
	Новая жизнь	1-11	1134	
	Фоминское сельское	1-50	7170	
	Заозерье	1-42	3993	
	Городищенское		10518	
	в том числе по урочищам:			
	им. Ленина	1-8	848	
	Прогресс	1-14	1497	
	им. 1-го мая	1-8	929	
	им. Войкова	1-23	2377	
	Гороховецкое	1-21	2637	
Денисово	1-22	2230		
Итого по виду использования			71116	
Разведка и добыча полезных ископаемых	Гороховецкое	1-30,32-34,41-43, 50, 51, 59,73,74,78,85,87-89, 93, 98,101-103,120	8588	
	Чулковское	2-30,33-149	12250	
	Фоминское	1-8	1120	
	Вишенское		3963	
	в том числе по урочищам:			
	Фоминское сельское	3,10-13; часть квартала 14	870	
	Заозерье	1-34; части кварталов: 28,29	3093	
	Городищенское		8793	
	в том числе по урочищам:			

Виды разрешенного использования лесов	Наименование участкового лесничества, урочища	Перечень кварталов или их частей	Площадь, га	
1	2	3	4	
Разведка и добыча полезных ископаемых	им. Ленина	3-8; часть квартала 2	746	
	Прогресс	1,4-10,11-13; части кварталов: 2,11,14	1229	
	им. 1 Мая	1,6,7	467	
	им. Войкова	3-23	2080	
	Гороховецкое	1,7,10,16,18-21; части кварталов: 8,13, 15,17	2041	
	Денисово	1-22	2230	
Итого по виду использования			34714	
Строительство и эксплуатация водохранилищ и иных искусственных водных объектов, а также гидротехнических сооружений, морских портов, морских терминалов, речных портов, причалов	Гороховецкое	1-30,32-34,41-43, 50, 51, 59,73,74,78,85,87-89, 93, 98,101-103,120	8588	
	Чулковское	2-30,33-149	12250	
	Фоминское	1-8,10-12,18,19	1228	
	Вишенское		3859	
	в том числе по урочищам:			
	Фоминское сельское	3,10-13; часть квартала 14	870	
	Заозерье	1-34; части кварталов: 28,29	2989	
	Городищенское		8895	
	в том числе по урочищам:			
	им. Ленина	1-8	848	
	Прогресс	1,4-10,11-13; части кварталов: 2,11,14	1229	
	им. 1 Мая	1,6,7	467	
	им. Войкова	3-23	2080	
	Гороховецкое	1,7,10,16,18-21; части кварталов: 8,13, 15,17	2041	
Денисово	1-22	2230		
Итого по виду использования			34820	
Строительство, реконструкция, эксплуатация линейных объектов ****	Гороховецкое	1-121	13533	
	Чулковское	1-149	12569	
	Фоминское	1-129	11917	
	Быкасовское	1-110	10282	
	Вишенское		12297	
	в том числе по урочищам:			

Виды разрешенного использования лесов	Наименование участкового лесничества, урочища	Перечень кварталов или их частей	Площадь, га	
1	2	3	4	
Строительство, реконструкция, эксплуатация линейных объектов ****	Новая жизнь	1-11	1134	
	Фоминское сельское	1-50	7170	
	Заозерье	1-42	3993	
	Городищенское		10518	
	в том числе по урочищам:			
	им. Ленина	1-8	848	
	Прогресс	1-14	1497	
	им. 1-го мая	1-8	929	
	им. Войкова	1-23	2377	
	Гороховецкое	1-21	2637	
	Денисово	1-22	2230	
Итого по виду использования			71116	
Переработка древесины и иных лесных ресурсов	Гороховецкое	1-30,32-34,41-43,50,51, 59	4312	
	Чулковское	2-5,30,33-38,46,49,51-55, 59, 64-70, 73-112, 115, 118-149; части кварталов: 6-11,56, 62,71, 72, 113, 114,116,117	9632	
	Фоминское	1,2,4,7; части кварталов: 3,5,6,8	704	
	Вишенское		3176	
	в том числе по урочищам:			
	Фоминское сельское	11; части кварталов: 3,10,12- 14	380	
	Заозерье	1-24,26,29-34; части кварталов: 25,27,28	2796	
	Городищенское		4041	
	в том числе по урочищам:			
	им. Ленина	8; части кварталов: 6,7	270	
	Прогресс	5,7	293	
	им. Войкова	14,15,17-23; части кварталов:10-13,16	1366	
	Гороховецкое	части кварталов: 10,21	121	
	Денисово	1-3,8-11,16-22; части кварталов: 4-7,12-15	1991	
Итого по виду использования			17553	

Виды разрешенного использования лесов	Наименование участкового лесничества, урочища	Перечень кварталов или их частей	Площадь, га	
1	2	3	4	
Осуществление религиозной деятельности	Гороховецкое	1-121	13533	
	Чулковское	1-149	12569	
	Фоминское	1-129	11917	
	Быкасовское	1-110	10282	
	Вишенское		12297	
	в том числе по урочищам:			
	Новая жизнь	1-11	1134	
	Фоминское сельское	1-50	7170	
	Заозерье	1-42	3993	
	Городищенское		10518	
	в том числе по урочищам:			
	им. Ленина	1-8	848	
	Прогресс	1-14	1497	
	им. 1-го мая	1-8	929	
	им. Войкова	1-23	2377	
	Гороховецкое	1-21	2637	
	Денисово	1-22	2230	
Итого по виду использования			71116	
Иные виды (изыскательские работы)	Гороховецкое	1-121	13533	
	Чулковское	1-149	12569	
	Фоминское	1-129	11917	
	Быкасовское	1-110	10282	
	Вишенское, в т.ч. по урочищам:		12297	
	Новая жизнь	1-11	1134	
	Фоминское сельское	1-50	7170	
	Заозерье	1-42	3993	
	Городищенское, в т.ч. по урочищам:		10518	
	им. Ленина	1-8	848	
	Прогресс	1-14	1497	
	им. 1-го мая	1-8	929	
	им. Войкова	1-23	2377	
	Гороховецкое	1-21	2637	
	Денисово	1-22	2230	
	Итого по виду использования			71116

*** Вовлечение лесов зеленой зоны в использование лесов - осуществление видов деятельности в сфере охотничьего хозяйства, возможно при наличии законодательной базы.**

**** В соответствии с Лесным кодексом РФ в зеленых зонах запрещается ведения сельского хозяйства за исключением сенокошения и пчеловодства.**

***** Без создания на территории ООПТ регионального значения объектов, не связанных с созданием лесной инфраструктуры.**

****** Строительство, реконструкция линейных объектов на территории ООПТ регионального значения возможно при наличии законодательных условий.**

Нормативы, параметры и сроки разрешенного использования лесов на территории Гороховецкого лесничества приводятся в главе 2 регламента.

Глава 2. Нормативы, параметры и сроки использования лесов, нормативы по охране, защите и воспроизводству лесов

2.1. Нормативы, параметры и сроки использования лесов при заготовке древесины

Заготовка древесины осуществляется гражданами и юридическими лицами на основании договоров аренды (проектов освоения лесов) в соответствии с лесохозяйственным регламентом Гороховецкого лесничества, Лесным планом Владимирской области.

Согласно Правил заготовки древесины, утвержденных приказом Минприроды России от 01.12.2020 № 993 «Об утверждении Правил заготовки древесины и особенностей заготовки древесины в лесничествах, лесопарках, указанных в статье 23 Лесного кодекса Российской Федерации» (далее – Правила заготовки древесины) для заготовки древесины, допускается осуществление рубок:

- спелых, перестойных лесных насаждений (сплошные и выборочные рубки);
- средневозрастных, приспевающих, спелых, перестойных лесных насаждений, при уходе за лесами (далее - рубки ухода за лесами);
- «средневозрастных, приспевающих, спелых, перестойных лесных насаждений при вырубке погибших и поврежденных лесных насаждений (далее - санитарные рубки);
- лесных насаждений любого возраста на лесных участках, предназначенных для строительства, реконструкции и эксплуатации объектов, предусмотренных ст.ст. 13, 14 и 21 Лесного кодекса РФ, в том числе для раз рубки, расчистки квартальных, граничных просек, визиров, строительства, ремонта, эксплуатации лесохозяйственных и противопожарных дорог, устройства противопожарных разрывов и т.п. (прочие рубки).

Заготовка древесины осуществляется в пределах расчетной лесосеки лесничества по видам целевого назначения лесов, категориям рубок, хозяйствам и преобладающим породам.

Сплошные рубки спелых, перестойных лесных насаждений осуществляются в эксплуатационных и защитных лесах.

Выборочные рубки спелых, перестойных лесных насаждений допускаются в защитных лесах, если иное не предусмотрено законодательством Российской Федерации.

Рубки ухода за лесами, санитарные рубки и прочие рубки осуществляются в защитных и эксплуатационных лесах. Древесина, заготовленная арендатором, использующим леса в целях заготовки древесины, при прочих рубках, включается в расчет установленного размера заготовки древесины на арендованном лесном участке.

Запрещается заготовка древесины с нарушением возрастов рубок.

Для заготовки древесины используются в первую очередь лесные насаждения, которые требуют рубки по их состоянию (поврежденных пожарами, ветром, снегом, вредными организмами и в результате других негативных воздействий), а также расположенные на лесных участках, имеющих недорубы прошлых лет, лесные насаждения, вышедшие из подсосочки, перестойные лесные насаждения.

При заготовке древесины:

- не допускается использование русел рек и ручьёв в качестве трасс волоков и лесных дорог;

- не допускается повреждение лесных насаждений, растительного покрова и почв за пределами лесосек, захламление лесов промышленными и иными отходами;

- требуется сохранять и приводить в надлежащее состояние нарушенные дороги, мосты и просеки, а также осушительную сеть, дорожные, гидролесомелиоративные и другие сооружения, водотоки, ручьи, реки;

- требуется производить снос возведённых построек, сооружений, установок и приспособлений, рекультивацию занятых ими земель в течение 6 месяцев после окончания вывоза древесины с лесосеки;

- запрещается оставление деревьев, предназначенных для рубки, - недорубов (за исключением оставления на лесосеках компактных участков лесных насаждений, не начатых рубкой, площадью не менее 10 процентов от площади лесосеки), а также завалов и срубленных зависших деревьев, уничтожение подроста и молодняка, подлежащего сохранению;

- запрещается уничтожение или повреждение граничных, квартальных, лесосечных и других столбов и знаков, клейм и номеров на деревьях и пнях;

- запрещается рубка и повреждение деревьев, не предназначенных для рубки и подлежащих сохранению, в том числе источников обсеменения и плюсовых деревьев, за исключением погибших.

При заготовке древесины подлежат сохранению особи видов, занесённых в Красную книгу Российской Федерации, в Красную книгу Владимирской области, а также места их обитания.

В целях повышения биоразнообразия лесов могут сохраняться отдельные ценные деревья (группы деревьев, биотопы) в любом ярусе, если это не создает препятствий для последующего лесовосстановления.

В целях заготовки древесины проводится отвод части площади лесного участка, предназначенного в рубку (лесосека), а также таксации лесосеки, при которой определяются качественные характеристики лесных насаждений.

2.1.1. Расчетная лесосека для осуществления рубок спелых и перестойных лесных насаждений

Исчисление расчетной лесосеки произведено для эксплуатационных и защитных лесов по хозяйствам (хвойному, твердолиственному и мягколиственному) с распределением общего объема допустимого ежегодного изъятия древесины для каждого хозяйства по преобладающим породам в соответствии с требованиями приказа Рослесхоза от 27.05.2011 № 191 «Об утверждении порядка исчисления расчетной лесосеки».

Расчетная лесосека определяет допустимый ежегодный объем изъятия древесины в эксплуатационных и защитных лесах, обеспечивающий многоцелевое, рациональное, непрерывное, неистощительное использование лесов, исходя из установленных возрастов рубок, сохранение биологического разнообразия, водоохранных, защитных и иных полезных свойств лесов.

В соответствии со статьей 111 Лесного кодекса РФ проведение сплошных рубок в защитных лесах осуществляется в случаях, предусмотренных частью 5.1 статьи 21 настоящего Кодекса, и в случаях, если выборочные рубки не обеспечивают замену лесных насаждений, утрачивающих свои средообразующие, водоохранные, санитарно-гигиенические, оздоровительные и иные полезные функции, на лесные насаждения, обеспечивающие сохранение целевого назначения защитных лесов и выполняемых ими полезных функций.

Расчетная лесосека исчисляется отдельно по хозяйствам (хвойному, твердолиственному и мягколиственному) с распределением общего объема допустимого ежегодного изъятия древесины для каждого хозяйства по преобладающим породам.

Приведенный размер расчетной лесосеки рассчитан на основании данных государственного лесного реестра по состоянию на 01.01.2020 г.

В таблицах 6 и 7 приведены сведения по ежегодному допустимому объему изъятия древесины при выборочных и сплошных рубках спелых и перестойных лесных насаждениях в Гороховецком лесничестве.

**Расчётная лесосека для осуществления выборочных рубок спелых и
перестойных лесных насаждений
на срок действия лесохозяйственного регламента**

Показатели	Всего		В том числе по полнотам											
	га	тыс. м ³	1,0		0,9		0,8		0,7		0,6		0,3 - 0,5	
			га	тыс. м ³	га	тыс. м ³	га	тыс. м ³	га	тыс. м ³	га	тыс. м ³	га	тыс. м ³
1	2	3	4	5	6	7	8	9	10	11	12	13	14	15
Целевое назначение лесов - Защитные леса Категория защитных лесов: Запретные полосы лесов, расположенные вдоль водных объектов Хозяйство – Хвойное Хозяйственная секция - Сосна														
Всего включено в расчет	1658,5	521,18	-	-	-	-	-	-	1658,5	521,18	-	-	-	-
Средний процент выборки от общего запаса		15	-	-	-	-	-	-		15	-	-	-	-
Запас, вырубаемый за один прием		77,85	-	-	-	-	-	-		77,85	-	-	-	-
Средний период повторяемости	10		-	-	-	-	-	-	10		-	-	-	-
Ежегодная расчетная лесосека:	166,0		-	-	-	-	-	-	166,0		-	-	-	-
корневой		7,77	-	-	-	-	-	-		7,77	-	-	-	-
ликвид		6,90	-	-	-	-	-	-		6,90	-	-	-	-
деловая		6,40	-	-	-	-	-	-		6,40	-	-	-	-

Показатели	Всего		В том числе по полнотам											
	га	тыс. м ³	1,0		0,9		0,8		0,7		0,6		0,3 - 0,5	
			га	тыс. м ³	га	тыс. м ³	га	тыс. м ³	га	тыс. м ³	га	тыс. м ³	га	тыс. м ³
1	2	3	4	5	6	7	8	9	10	11	12	13	14	15
Итого хвойных														
Всего включено в расчет	1658,5	521,18	-	-	-	-	-	-	1658,5	521,18	-	-	-	-
Средний процент выборки от общего запаса		15	-	-	-	-	-	-		15	-	-	-	-
Запас, вырубаемый за один прием		77,85	-	-	-	-	-	-		77,85	-	-	-	-
Средний период повторяемости	10		-	-	-	-	-	-	10		-	-	-	-
Ежегодная расчетная лесосека:	166,0		-	-	-	-	-	-	166,0		-	-	-	-
корневой		7,77	-	-	-	-	-	-		7,77	-	-	-	-
ликвид		6,90	-	-	-	-	-	-		6,90	-	-	-	-
деловая		6,40	-	-	-	-	-	-		6,40	-	-	-	-
Хозяйство – Мягколиственные Хозяйственная секция - Береза														
Всего включено в расчет	1615,9	343,16	-	-	-	-	-	-	1615,9	343,16	-	-	-	-
Средний процент выборки от общего запаса		20	-	-	-	-	-	-		20	-	-	-	-
Запас, вырубаемый за один прием		77,15	-	-	-	-	-	-		77,15	-	-	-	-

Показатели	Всего		В том числе по полнотам											
	га	тыс. м ³	1,0		0,9		0,8		0,7		0,6		0,3 - 0,5	
			га	тыс. м ³	га	тыс. м ³	га	тыс. м ³	га	тыс. м ³	га	тыс. м ³	га	тыс. м ³
1	2	3	4	5	6	7	8	9	10	11	12	13	14	15
Средний период повторяемости	10		-	-	-	-	-	-	10		-	-	-	-
Ежегодная расчетная лесосека:	161,7		-	-	-	-	-	-	161,7		-	-	-	-
корневой		7,68	-	-	-	-	-	-		7,68	-	-	-	-
ликвид		5,68	-	-	-	-	-	-		5,68	-	-	-	-
деловая		3,66	-	-	-	-	-	-		3,66	-	-	-	-
Хозяйственная секция - Осина														
Всего включено в расчет	493,3	150,58	-	-	-	-	-	-	493,3	150,58	-	-	-	-
Средний процент выборки от общего запаса		15	-	-	-	-	-	-		15	-	-	-	-
Запас, вырубаемый за один прием		23,72	-	-	-	-	-	-		23,72	-	-	-	-
Средний период повторяемости	10		-	-	-	-	-	-	10		-	-	-	-
Ежегодная расчетная лесосека:	49,2		-	-	-	-	-	-	49,2		-	-	-	-
корневой		2,40	-	-	-	-	-	-		2,40	-	-	-	-
ликвид		1,12	-	-	-	-	-	-		1,12	-	-	-	-
деловая		0,58	-	-	-	-	-	-		0,58	-	-	-	-

Показатели	Всего		В том числе по полнотам											
	га	тыс. м ³	1,0		0,9		0,8		0,7		0,6		0,3 - 0,5	
			га	тыс. м ³	га	тыс. м ³	га	тыс. м ³	га	тыс. м ³	га	тыс. м ³	га	тыс. м ³
1	2	3	4	5	6	7	8	9	10	11	12	13	14	15
Хозяйственная секция – Ольха черная														
Всего включено в расчет	39,2	7,22	-	-	-	-	-	-	39,2	7,22	-	-	-	-
Средний процент выборки от общего запаса		15	-	-	-	-	-	-		15	-	-	-	-
Запас, вырубаемый за один прием		1,21	-	-	-	-	-	-		1,21	-	-	-	-
Средний период повторяемости	10		-	-	-	-	-	-			-	-	-	-
Ежегодная расчетная лесосека:	3,9		-	-	-	-	-	-	3,9		-	-	-	-
корневой		0,12	-	-	-	-	-	-		0,12	-	-	-	-
ликвид		0,07	-	-	-	-	-	-		0,07	-	-	-	-
деловая		0,02	-	-	-	-	-	-		0,02	-	-	-	-
Итого мягколиственных														
Всего включено в расчет	2148,4	500,96	-	-	-	-	-	-	2148,4	500,96	-	-	-	-
Средний процент выборки от общего запаса			-	-	-	-	-	-			-	-	-	-
Запас, вырубаемый за один прием		102,08	-	-	-	-	-	-		102,08	-	-	-	-
Средний период повторяемости	10		-	-	-	-	-	-	10		-	-	-	-

Показатели	Всего		В том числе по полнотам											
	га	тыс. м ³	1,0		0,9		0,8		0,7		0,6		0,3 - 0,5	
			га	тыс. м ³	га	тыс. м ³	га	тыс. м ³	га	тыс. м ³	га	тыс. м ³	га	тыс. м ³
1	2	3	4	5	6	7	8	9	10	11	12	13	14	15
Ежегодная расчетная лесосека:	214,8		-	-	-	-	-	-	214,8		-	-	-	-
корневой		10,2	-	-	-	-	-	-		10,2	-	-	-	-
ликвид		6,87	-	-	-	-	-	-		6,87	-	-	-	-
деловая		4,26	-	-	-	-	-	-		4,26	-	-	-	-
Хозяйство – Твердолиственные Хозяйственная секция – Дуб низкоствольный														
Всего включено в расчет	61,3	16,16	-	-	-	-	-	-	61,3	16,16	-	-	-	-
Средний процент выборки от общего запаса		15	-	-	-	-	-	-		15	-	-	-	-
Запас, вырубаемый за один прием		2,29	-	-	-	-	-	-		2,29	-	-	-	-
Средний период повторяемости	10		-	-	-	-	-	-			-	-	-	-
Ежегодная расчетная лесосека:	6,1		-	-	-	-	-	-	6,1		-	-	-	-
корневой		0,24	-	-	-	-	-	-		0,24	-	-	-	-
ликвид		0,12	-	-	-	-	-	-		0,12	-	-	-	-
деловая		0,12	-	-	-	-	-	-		0,12	-	-	-	-

Показатели	Всего		В том числе по полнотам											
	га	тыс. м ³	1,0		0,9		0,8		0,7		0,6		0,3 - 0,5	
			га	тыс. м ³	га	тыс. м ³	га	тыс. м ³	га	тыс. м ³	га	тыс. м ³	га	тыс. м ³
1	2	3	4	5	6	7	8	9	10	11	12	13	14	15
Итого твердолиственные														
Всего включено в расчет	61,3	16,16	-	-	-	-	-	-	61,3	16,16	-	-	-	-
Средний процент выборки от общего запаса			-	-	-	-	-	-	-	-	-	-	-	-
Запас, вырубаемый за один прием		2,29	-	-	-	-	-	-	-	2,29	-	-	-	-
Средний период повторяемости														
Ежегодная расчетная лесосека:	6,1		-	-	-	-	-	-	6,1		-	-	-	-
корневой		0,24	-	-	-	-	-	-		0,24	-	-	-	-
ликвид		0,12	-	-	-	-	-	-		0,12	-	-	-	-
деловая		0,12	-	-	-	-	-	-		0,12	-	-	-	-
Итого по защитным лесам														
Всего включено в расчет	3868,2	1038,3	-	-	-	-	-	-	3868,2	1038,3	-	-	-	-
Средний процент выборки от общего запаса														
Запас, вырубаемый за один прием		182,22	-	-	-	-	-	-		182,22	-	-	-	-

продолжение таблицы 6

Показатели	Всего		В том числе по полнотам											
	га	тыс. м ³	1,0		0,9		0,8		0,7		0,6		0,3 - 0,5	
			га	тыс. м ³	га	тыс. м ³	га	тыс. м ³	га	тыс. м ³	га	тыс. м ³	га	тыс. м ³
1	2	3	4	5	6	7	8	9	10	11	12	13	14	15
Средний период повторяемости											-	-	-	-
Ежегодная расчетная лесосека:	386,9		-	-	-	-	-	-	386,9		-	-	-	-
корневой		18,21	-	-	-	-	-	-		18,21	-	-	-	-
ликвид		13,89	-	-	-	-	-	-		13,89	-	-	-	-
деловая		10,78	-	-	-	-	-	-		10,78	-	-	-	-

продолжение таблицы 6

Показатели	Всего		В том числе по полнотам											
	га	тыс. м ³	1,0		0,9		0,8		0,7		0,6		0,3 - 0,5	
			га	тыс. м ³	га	тыс. м ³	га	тыс. м ³	га	тыс. м ³	га	тыс. м ³	га	тыс. м ³
1	2	3	4	5	6	7	8	9	10	11	12	13	14	15
Целевое назначение лесов – Эксплуатационные леса Хозяйство – Хвойное Хозяйственная секция - Сосна														
Всего включено в расчет	69,1	22,78	-	-	-	-	-	-	69,1	22,78	-	-	-	-
Средний процент выборки от общего запаса		15	-	-	-	-	-	-			-	-	-	-
Запас, вырубаемый за один прием		3,41	-	-	-	-	-	-		3,41	-	-	-	-
Средний период повторяемости	10		-	-	-	-	-	-			-	-	-	-
Ежегодная расчетная лесосека:	6,8		-	-	-	-	-	-	6,8		-	-	-	-
корневой		0,36	-	-	-	-	-	-		0,36	-	-	-	-
ликвид		0,25	-	-	-	-	-	-		0,25	-	-	-	-
деловая		0,24	-	-	-	-	-	-		0,24	-	-	-	-

Показатели	Всего		В том числе по полнотам											
	га	тыс. м ³	1,0		0,9		0,8		0,7		0,6		0,3 - 0,5	
			га	тыс. м ³	га	тыс. м ³	га	тыс. м ³	га	тыс. м ³	га	тыс. м ³	га	тыс. м ³
1	2	3	4	5	6	7	8	9	10	11	12	13	14	15
Хозяйственная секция - Ель														
Всего включено в расчет	5,4	1,37	-	-	-	-	-	-	5,4	1,37	-	-	-	-
Средний процент выборки от общего запаса		10	-	-	-	-	-	-		10	-	-	-	-
Запас, вырубаемый за один прием		0,14	-	-	-	-	-	-		0,14	-	-	-	-
Средний период повторяемости	10		-	-	-	-	-	-	10		-	-	-	-
Ежегодная расчетная лесосека:	0,5		-	-	-	-	-	-	0,5		-	-	-	-
корневой		0,01	-	-	-	-	-	-		0,01	-	-	-	-
ликвид		0,01	-	-	-	-	-	-		0,01	-	-	-	-
деловая		0,01	-	-	-	-	-	-		0,01	-	-	-	-
Итого хвойных														
Всего включено в расчет	74,5	24,15	-	-	-	-	-	-	74,5	24,15	-	-	-	-
Средний процент выборки от общего запаса		15	-	-	-	-	-	-			-	-	-	-
Запас, вырубаемый за один прием		3,55	-	-	-	-	-	-		3,55	-	-	-	-
Средний период повторяемости	10		-	-	-	-	-	-			-	-	-	-

Показатели	Всего		В том числе по полнотам											
	га	тыс. м ³	1,0		0,9		0,8		0,7		0,6		0,3 - 0,5	
			га	тыс. м ³	га	тыс. м ³	га	тыс. м ³	га	тыс. м ³	га	тыс. м ³	га	тыс. м ³
1	2	3	4	5	6	7	8	9	10	11	12	13	14	15
Ежегодная расчетная лесосека:	7,3		-	-	-	-	-	-	7,3		-	-	-	-
корневой		0,37	-	-	-	-	-	-		0,37	-	-	-	-
ликвид		0,26	-	-	-	-	-	-		0,26	-	-	-	-
деловая		0,25	-	-	-	-	-	-		0,25	-	-	-	-
Хозяйство – Мягколиственные Хозяйственная секция - Береза														
Всего включено в расчет	24,6	4,43	-	-	-	-	-	-	24,6	4,43	-	-	-	-
Средний процент выборки от общего запаса		13	-	-	-	-	-	-		13	-	-	-	-
Запас, вырубаемый за один прием		0,56	-	-	-	-	-	-		0,56	-	-	-	-
Средний период повторяемости	10		-	-	-	-	-	-	10		-	-	-	-
Ежегодная расчетная лесосека:	2,5		-	-	-	-	-	-	2,5		-	-	-	-
корневой		0,06	-	-	-	-	-	-		0,06	-	-	-	-
ликвид		0,04	-	-	-	-	-	-		0,04	-	-	-	-
деловая		0,03	-	-	-	-	-	-		0,03	-	-	-	-

Показатели	Всего		В том числе по полнотам											
	га	тыс. м ³	1,0		0,9		0,8		0,7		0,6		0,3 - 0,5	
			га	тыс. м ³	га	тыс. м ³	га	тыс. м ³	га	тыс. м ³	га	тыс. м ³	га	тыс. м ³
1	2	3	4	5	6	7	8	9	10	11	12	13	14	15
Хозяйственная секция – Ольха черная														
Всего включено в расчет	92	15,56	-	-	-	-	-	-	92	15,56	-	-	-	-
Средний процент выборки от общего запаса		10	-	-	-	-	-	-		10	-	-	-	-
Запас, вырубаемый за один прием		1,56	-	-	-	-	-	-		1,56	-	-	-	-
Средний период повторяемости	10		-	-	-	-	-	-	10		-	-	-	-
Ежегодная расчетная лесосека:	9,2		-	-	-	-	-	-	9,2		-	-	-	-
корневой		0,16	-	-	-	-	-	-		0,16	-	-	-	-
ликвид		0,08	-	-	-	-	-	-		0,08	-	-	-	-
деловая		0,03	-	-	-	-	-	-		0,03	-	-	-	-
Итого мягколиственных														
Всего включено в расчет	116,6	19,99	-	-	-	-	-	-	116,6	19,99	-	-	-	-
Средний процент выборки от общего запаса		12	-	-	-	-	-	-			-	-	-	-
Запас, вырубаемый за один прием		2,12	-	-	-	-	-	-		2,12	-	-	-	-
Средний период повторяемости	10		-	-	-	-	-	-			-	-	-	-

Показатели	Всего		В том числе по полнотам											
	га	тыс. м ³	1,0		0,9		0,8		0,7		0,6		0,3 - 0,5	
			га	тыс. м ³	га	тыс. м ³	га	тыс. м ³	га	тыс. м ³	га	тыс. м ³	га	тыс. м ³
1	2	3	4	5	6	7	8	9	10	11	12	13	14	15
Ежегодная расчетная лесосека:	11,7		-	-	-	-	-	-	11,7		-	-	-	-
корневой		0,22	-	-	-	-	-	-		0,22	-	-	-	-
ликвид		0,12	-	-	-	-	-	-		0,12	-	-	-	-
деловая		0,06	-	-	-	-	-	-		0,06	-	-	-	-
Итого по эксплуатационным лесам														
Всего включено в расчет	191,1	44,14			-	-	-	-	191,1	44,14	-	-	-	-
Средний процент выборки от общего запаса			-	-	-	-	-	-			-	-	-	-
Запас, вырубаемый за один прием		5,67	-	-	-	-	-	-		5,67	-	-	-	-
Средний период повторяемости			-	-	-	-	-	-			-	-	-	-
Ежегодная расчетная лесосека:	19		-	-	-	-	-	-	19		-	-	-	-
корневой		0,59	-	-	-	-	-	-		0,59	-	-	-	-
ликвид		0,38	-	-	-	-	-	-		0,38	-	-	-	-
деловая		0,31	-	-	-	-	-	-		0,31	-	-	-	-

продолжение таблицы 6

Показатели	Всего		В том числе по полнотам											
	га	тыс. м ³	1,0		0,9		0,8		0,7		0,6		0,3 - 0,5	
			га	тыс. м ³	га	тыс. м ³	га	тыс. м ³	га	тыс. м ³	га	тыс. м ³	га	тыс. м ³
1	2	3	4	5	6	7	8	9	10	11	12	13	14	15
Всего по лесничеству														
Всего включено в расчет	4059,3	1082,44			-	-	-	-	4059,3	1082,44	-	-	-	-
Средний процент выборки от общего запаса			-	-	-	-	-	-			-	-	-	-
Запас, вырубаемый за один прием		187,89	-	-	-	-	-	-		187,89	-	-	-	-
Средний период повторяемости			-	-	-	-	-	-			-	-	-	-
Ежегодная расчетная лесосека:	405,9		-	-	-	-	-	-	405,9		-	-	-	-
корневой		18,80	-	-	-	-	-	-		18,80	-	-	-	-
ликвид		14,27	-	-	-	-	-	-		14,27	-	-	-	-
деловая		11,09	-	-	-	-	-	-		11,09	-	-	-	-
В том числе по хвойным														
Всего включено в расчет	1733,0	545,33			-	-	-	-	1733,0	545,33	-	-	-	-
Средний процент выборки от общего запаса			-	-	-	-	-	-			-	-	-	-
Запас, вырубаемый за один прием		81,40	-	-	-	-	-	-		81,40	-	-	-	-

продолжение таблицы 6

Показатели	Всего		В том числе по полнотам											
	га	тыс. м ³	1,0		0,9		0,8		0,7		0,6		0,3 - 0,5	
			га	тыс. м ³	га	тыс. м ³	га	тыс. м ³	га	тыс. м ³	га	тыс. м ³	га	тыс. м ³
1	2	3	4	5	6	7	8	9	10	11	12	13	14	15
Средний период повторяемости			-	-	-	-	-	-			-	-	-	-
Ежегодная расчетная лесосека:	173,3		-	-	-	-	-	-	173,3		-	-	-	-
корневой		8,14	-	-	-	-	-	-		8,14	-	-	-	-
ликвид		7,16	-	-	-	-	-	-		7,16	-	-	-	-
деловая		6,65	-	-	-	-	-	-		6,65	-	-	-	-
в том числе по твердолиственным														
Всего включено в расчет	61,3	16,16			-	-	-	-	61,3	16,16	-	-	-	-
Средний процент выборки от общего запаса			-	-	-	-	-	-			-	-	-	-
Запас, вырубаемый за один прием		2,29	-	-	-	-	-	-		2,29	-	-	-	-
Средний период повторяемости			-	-	-	-	-	-			-	-	-	-
Ежегодная расчетная лесосека:	6,1		-	-	-	-	-	-	6,1		-	-	-	-
корневой		0,24	-	-	-	-	-	-		0,24	-	-	-	-
ликвид		0,12	-	-	-	-	-	-		0,12	-	-	-	-
деловая		0,12	-	-	-	-	-	-		0,12	-	-	-	-

продолжение таблицы 6

Показатели	Всего		В том числе по полнотам											
	га	тыс. м ³	1,0		0,9		0,8		0,7		0,6		0,3 - 0,5	
			га	тыс. м ³	га	тыс. м ³	га	тыс. м ³	га	тыс. м ³	га	тыс. м ³	га	тыс. м ³
1	2	3	4	5	6	7	8	9	10	11	12	13	14	15
в том числе по мягколиственным														
Всего включено в расчет	2265,0	520,95			-	-	-	-	2265,0	520,95	-	-	-	-
Средний процент выборки от общего запаса			-	-	-	-	-	-			-	-	-	-
Запас, вырубаемый за один прием		104,2	-	-	-	-	-	-		104,2	-	-	-	-
Средний период повторяемости			-	-	-	-	-	-			-	-	-	-
Ежегодная расчетная лесосека:	226,5		-	-	-	-	-	-	226,5		-	-	-	-
корневой		10,42	-	-	-	-	-	-		10,42	-	-	-	-
ликвид		6,99	-	-	-	-	-	-		6,99	-	-	-	-
деловая		4,32	-	-	-	-	-	-		4,32	-	-	-	-

Расчетная лесосека для осуществления сплошных рубок спелых и перестойных лесных насаждений

1	2	3	4		5	6	7	8	9	10	11	12	13						18	19	20		21	22	23	24		25
			В том числе по группам возраста										спелые и перестойные		в ликвиде		в том числе деловой				в ликвиде					в том числе деловой		
Хозсекция и преобладающая порода	Земли, покрытые лесной растительностью, га	молодняки	средневозрастные	включено в расчёт	приспевающие	спелые и перестойные	в том числе перестойные	Запас спелых и перестойных насаждений, тыс. м ³	Средний запас на 1 га эксплуатационного фонда, м ³	Средний прирост корневой массы, тыс. м ³	Возраст рубки	Исчисленные расчётные лесосеки, га	2-я возрастная	1-я возрастная	интегральная	по состоянию	Площадь, га	Запас корневой, тыс. м ³	всего	в том числе деловой	% деловой от ликвида	Число лет использования эксплуатационного фонда	приспевающих	спелых и перестойных				
Сплошные рубки																												
Эксплуатационные леса																												
Сосна	6049,3	1189,6	1292,4	1292,4	2172,9	1394,4	3,4	419,0	300	22,9	81	80	99	104	77	51,6	51,6	18,41	13,81	12,21	91	27	1964	1731				
Ель	1478,2	672,1	168	168	386,2	251,9		71,2	283	5,3	81	18	13	16	12	10	10	2,8	2,11	1,9	85	25	274	310				
Дуб в/ств	27		12	10	15					0,1	101													22				
Дуб н/ств	75,9				6,2	69,7	16	16,2	232	0,3	61	1	3	4	4	1,8	1,8	0,5	0,30	0,20	70	38			55			
Береза	5425,7	393	1598,4	811,6	1536,3	1898	69,7	384,0	195	16,2	61	90	136	171	137	105,3	105,3	20,29	17,45	10,52	60	18	1160	1595				
Ольха черная	1104	66	384	251	378	276		63,8	231	3,7	61	18	30	33	27									251	385			
Лиственница	5										61																	
Осина	548,8	186,9	10,6	10,6	76	275,3	100,8	57,8	210	1,7	41	14	12	18	15	11	11	2,3	1,77	0,80	45	18	56	196				
Ольха серая	1		1	1							41												1					
Итого по лесничеству	14714,9	2507,6	3466,4	2544,6	4570,6	4165,3	89,9	1012		50,2		221	293	346	272	168,7	179,7	44,3	35,44	25,63			4640	3946				
в т.ч. хвойные	7527,5	1861,7	1460,4	1460,4	2559,1	1646,3	3,4	490,2		28,2		98	112	120	89	61,6	61,6	21,21	15,92	14,11			2734	2060				
Твердолиственные	102,9		12	10	21,2	69,7	16	16,2		0,4		1	3	4	4		1,8	0,5	0,3	0,2			25	45				
Мягколиственные	7084,5	645,9	1994	1074,2	1990,3	2449,3	170,5	505,6		21,6		122	178	222	179	107,1	116,3	22,59	19,22	11,32			1881	1841				

2.1.2. Расчетная лесосека (ежегодный допустимый объем изъятия древесины) для осуществления рубок средневозрастных, приспевающих, спелых, перестойных лесных насаждениях при уходе за лесами

В соответствии со статьей 64 Лесного кодекса РФ уход за лесами представляет собой осуществление мероприятий, направленных на повышение продуктивности лесов, сохранение их полезных функций (рубка части деревьев, кустарников, агролесомелиоративные и иные мероприятия) (далее - рубки, проводимые в целях ухода за лесными насаждениями).

Порядок осуществления мероприятий по уходу за лесами устанавливают Правила ухода за лесами, утвержденные приказом Минприроды России от 30.07.2020 № 534 (далее – Правила ухода за лесами).

К мероприятиям по уходу за лесами относятся рубки, проводимые в целях ухода за лесными насаждениями; агролесомелиоративные мероприятия; иные мероприятия, в том числе обновление лесных насаждений; реформирование лесных насаждений; реконструкция лесных насаждений; лесоводственно-лесозащитный уход за лесами; уход за лесовозобновлением, подростом и другими ценными компонентами насаждений (объектами ухода); рекреационно-ландшафтный уход за лесами; вспомогательные виды ухода за лесами; особые виды ухода за лесами.

Мероприятия по уходу за лесами осуществляются с учетом целевого назначения эксплуатационных лесов, категорий защитных лесов и особо защитных участков лесов.

В эксплуатационных лесах мероприятия по уходу за лесами направлены на повышение продуктивности лесов, получение высококачественной древесины и недревесных лесных ресурсов.

В эксплуатационных лесах уход ведется за целевыми древесными породами - искусственного и естественного происхождения, древесина которых наиболее востребована. Целевые древесные породы должны устанавливаться в лесном плане субъекта Российской Федерации на основании анализа структуры производства и спроса на древесину.

В защитных лесах и на особо защитных участках лесов мероприятия по уходу за лесами направлены на сохранение и восстановление средообразующих, водоохраных, защитных, санитарно-гигиенических, оздоровительных и полезных функций лесов.

Для защитных лесов и особо защитных участков лесов целевыми породами являются древесные породы, отвечающие целевому назначению защитных лесов и особо защитных участков лесов.

Рубки, проводимые в целях ухода за лесными насаждениями, должны осуществляться для достижения следующих результатов:

- улучшение возрастной структуры и породного состава лесных насаждений;
- повышение качества и устойчивости лесных насаждений;
- сохранение и усиление защитных, водоохраных, санитарно-гигиенических свойств лесных насаждений;
- поддержание и восстановление биологического разнообразия лесов;

- повышение продуктивности насаждений (их ресурсного потенциала);
- сокращение сроков выращивания технически спелой древесины;
- рациональное использование ресурсов древесины.

В зависимости от возраста лесных насаждений и целей ухода за лесами осуществляются следующие виды рубок, проводимых в целях ухода за лесными насаждениями:

- рубки осветления, направленные на улучшение породного и качественного состава молодняков и условий роста деревьев целевой или целевых древесных пород;

- рубки прочистки, направленные на регулирование густоты лесных насаждений и улучшение условий роста деревьев целевой или целевых древесных пород, а также на продолжение формирования породного и качественного состава молодняков;

- рубки прореживания, направленные на создание в лесных насаждениях благоприятных условий для формирования стволов и крон лучших деревьев;

- проходные рубки, направленные на создание благоприятных условий роста лучших деревьев, увеличения их прироста, продолжения (завершения) формирования структуры насаждений;

- рубки сохранения лесных насаждений, проводимые в спелых и перестойных древостоях в целях сохранения, поддержания их в состоянии эффективного выполнения целевых функций, накопления качественной древесины, увеличения плодоношения;

- рубки обновления лесных насаждений, проводимые в перестойных древостоях, спелых и в утрачивающих целевые функции приспевающих древостоях с целью создания благоприятных условий для роста молодых перспективных деревьев, имеющих в насаждении, появляющихся в связи с содействием возобновлению леса и проведением рубок лесных насаждений, проводимых в целях ухода за лесными насаждениями;

- рубки переформирования лесных насаждений, проводимые в сформировавшихся средневозрастных и более старшего возраста древостоях с целью коренного изменения их состава, структуры, строения путем регулирования соотношения составляющих насаждение элементов леса и создания благоприятных условий роста деревьев целевых пород, поколений, ярусов;

- рубки реконструкции, проводимые в целях удаления малоценных лесных насаждений или их частей для подготовки условий для проведения посадки, посева ценных лесобразующих пород, мер содействия естественному возобновлению леса;

- ландшафтные рубки, направленные на формирование, сохранение, обновление, реконструкцию лесопарковых ландшафтов и повышение их эстетической, оздоровительной ценности и устойчивости;

- рубки единичных деревьев, в том числе семенников, выполнивших свою функцию, должна осуществляться при рубках осветления, рубках прочистки.

Рубки ухода за лесом должны осуществляться на основании проекта освоения лесов в соответствии с проектом ухода за лесами, который

составляется лицом, осуществляющим такие рубки, а также органами государственной власти, органами местного самоуправления в пределах их полномочий, определенных в соответствии со статьями 81-84 Лесного кодекса.

При составлении проекта ухода за лесами должны проводиться:

- обследование лесного участка;
- обозначение на местности границ лесного участка.

Проект ухода за лесами должен содержать:

- наименование вида (видов) мероприятий по уходу за лесами в соответствии с Правилами ухода за лесами;
- этапы и сроки проведения работ, учета и оценки их результатов;
- характеристику местоположения лесного участка (наименование лесничества, участкового лесничества, категорию защитных лесов, номер квартала, номер выдела, площадь лесного участка);
- характеристику лесорастительных условий лесного участка (в том числе рельефа, гидрологических условий, почвы);
- исходную характеристику насаждения до проведения мероприятий по уходу за лесами;
- основные характеристики мероприятий по уходу за лесами (интенсивность рубки, минимальную сомкнутость крон, сумму площадей сечений, объем вырубаемой древесины);
- характеристику вырубаемой части насаждения;
- описание технологий выполнения работ с указанием выполняемых технологических операций, последовательности их выполнения по элементам лесосеки (технологические полосы, волокни, технологические (погрузочные) пункты);
- проектируемую характеристику насаждения после проведения мероприятий по уходу за лесами.

За 30 дней до начала проведения в защитных лесах рубок сохранения лесных насаждений, рубок обновления лесных насаждений, рубок реформирования лесных насаждений, рубок реконструкции, ландшафтных рубок, рубок прореживания, проходных рубок, лицо, осуществляющее указанные рубки, направляет проект ухода за лесами в орган государственной власти, орган местного самоуправления для его размещения на официальном сайте соответствующего органа государственной власти, органа местного самоуправления в информационно-телекоммуникационной сети «Интернет» непосредственно на бумажном носителе или в форме электронного документа, подписанного электронной подписью, с использованием информационно-телекоммуникационных сетей общего пользования, в том числе сети «Интернет».

При определении интенсивности рубок, проводимых в целях ухода за лесными насаждениями в молодняках, не должна учитываться вырубаемая древесина нецелевых пород, при этом не должно допускаться снижение густоты целевых древесных пород ниже значений, установленных для отнесения земель к землям, занятым лесными насаждениями, в соответствии с Правилами лесовосстановления.

Семенники, выполнившие свою функцию, единичные деревья, оставшиеся на лесосеке от вырубленного древостоя (далее - единичные деревья), если сохранение их нежелательно, должны вырубаться при первых приемах рубок, проводимых в целях ухода за лесными насаждениями. Запас древесины этих деревьев при определении интенсивности рубок, проводимых в целях ухода за лесными насаждениями, в молодняках учитываться не должен.

Рубки, проводимые в целях ухода за лесными насаждениями, в лесных насаждениях ягодниковых типов леса с целью их сохранения осуществляются преимущественно при промерзшей почве и снежном покрове.

Проведение проходных рубок должно прекращаться в лесных насаждениях хвойных, твердолиственных и мягколиственных семенного и вегетативного происхождения за один класс возраста до установленного возраста рубки.

Рубки, проводимые в целях ухода за лесными насаждениями, подразделяются по интенсивности: очень слабая - до 10%; слабая - 11-20%; умеренная - 21-30%, умеренно-высокая - 31-40%; высокая - 41-50%; очень высокая - 51-70%; исключительно высокая - 71-90% с уходом за целевыми деревьями под пологом (доля деревьев целевых пород в насаждении может быть менее 10% при достаточном количестве жизнеспособных растений).

При определении интенсивности рубок, проводимых в целях ухода за лесными насаждениями, не должна учитываться вырубаемая древесина сухостойных деревьев.

При рубках прореживания и проходных рубках в лесных насаждениях, состоящих из одной древесной породы или с незначительной примесью сопутствующих пород, полнота после рубки не должна снижаться ниже 0,7 в смешанных, а сложных по структуре - ниже 0,5.

Рубки сохранения лесных насаждений в целях поддержания на стадии зрелости (приспевающие, спелые, целевые устойчивые перестойные насаждения) в состоянии эффективного функционирования, накопления ресурсного и экологического потенциала должны проводиться слабой и очень слабой интенсивности (до 10-15% по запасу) путем удаления деревьев неудовлетворительного санитарного состояния, других нежелательных деревьев, оказывающих отрицательное влияние на лучшие, перспективные деревья. Период повторения рубок сохранения лесных насаждений должен составлять не менее 10 лет.

Мероприятия по обновлению насаждений (рубка обновления и дополняющие ее мероприятия), осуществляются с содействием естественному лесовосстановлению или с посадкой целевых древесных пород в спелых и перестойных лесных насаждениях, утрачивающих полезные функции, либо в ослабленных, теряющих устойчивость, жизнеспособность приспевающих лесных насаждениях.

При проведении рубки обновления создаются условия для успешного возобновления и развития молодых поколений целевых лесообразующих древесных пород разреживанием верхнего яруса путем удаления нежелательных деревьев.

При разреживании верхнего яруса могут применяться меры содействия естественному лесовосстановлению. В насаждениях без подроста должна осуществляться частичная вырубка верхнего яруса узкими полосами или куртинами и посадка в них растений целевых древесных пород.

В приспевающих и спелых лесных насаждениях, утрачивающих по разным причинам жизнеспособность и устойчивость тех групп типов леса, в которых разреживанием обеспечивается естественное возобновление, в том числе с проведением мер содействия, рубка обновления осуществляется интенсивностью 16-25% от запаса древесины до рубки с периодом повторения 0,4-0,6 класса возраста в насаждениях с подростом, и 0,6-1,0 класса возраста в насаждениях без подроста.

Полнота верхнего яруса после рубки в приспевающих насаждениях не должна снижаться ниже 0,7, в спелых и перестойных - ниже 0,5. После формирования под пологом молодого поколения древостоя оставшиеся перестойные деревья верхнего яруса вырубается методом равномерной или полосной выборки с интенсивностью 30-50% от запаса верхнего яруса за 2-3 приема рубки.

В приспевающих и спелых лесных насаждениях, состоящих из нежелательных (нецелевых) мягколиственных древесных пород, рубки, проводимые в целях ухода за лесными насаждениями, должны осуществляться высокой интенсивности. В древостоях полнотой 0,8 и выше с подростом или вторым ярусом целевых пород под пологом уход за ними осуществляется путем удаления за каждую рубку, проводимую в целях ухода за лесными насаждениями, не более 1/3 деревьев первого яруса с интервалом между рубками 0,4-0,6 класса возраста. В древостоях с полнотой 0,5-0,7 рубка деревьев первого яруса при уходе за подростом или вторым ярусом осуществляется за 2 рубки, проводимые в целях ухода за лесными насаждениями, в том числе полосами, равными по ширине высоте древостоя и площадью до 0,3-0,4 га.

Мероприятия по обновлению лесных насаждений вегетативного происхождения допустимо проводить независимо от их исходной полноты и наличия молодого поколения под пологом.

Мероприятия по обновлению разновозрастных лесных насаждений должны осуществляться путем проведения рубок с интенсивностью 20-25% по запасу и периодичностью с интервалом 1,0-1,2 класса возраста.

При осуществлении мероприятий по обновлению лесных насаждений методом неравномерной выборки деревьев (площадками, полосами) ширина отдельных площадок (полос) не должна превышать высоты деревьев, а протяженность их в любом направлении не должна превышать половины протяженности участка в том же направлении. Доля их общей площади от площади всего участка должна соответствовать интенсивности рубки. Расположение площадок по площади участка со сравнительно однородным насаждением должно быть относительно равномерным с учетом принятой технологии рубок, проводимых в целях ухода за лесными насаждениями. При неравномерном групповом или куртинном расположении деревьев

нежелательных пород площадки размещаются в местах наиболее интенсивного перехода деревьев в категорию нежелательных или отпада древостоя.

Мероприятия по обновлению лесных насаждений, под пологом которых нет или имеется недостаточное для формирования древостоя целевых пород количество молодых деревьев, в которых разреживание не обеспечивает естественное возобновление целевых древесных пород, осуществляются с посадкой растений целевых древесных пород под пологом разреженных до полноты 0,6 и ниже насаждений в срок не более 5 лет после рубки или на площадках и полосах в течение 1-2 лет после вырубке на них деревьев первого яруса. Последующие рубки, проводимые в целях ухода за лесными насаждениями, осуществляются на участке только после того, как на площадках или полосах сформируется сомкнутый молодняк. Подрост и подлесок нежелательных древесных пород, мешающие возобновлению и росту молодых деревьев целевых пород, должны быть вырублены.

В эксплуатационных лесах рубки переформирования средневозрастных и приспевающих лесных насаждений с первым ярусом мягколиственных или нецелевых на данном участке пород и наличием подпологового жизнеспособного поколения целевых хвойных, твердолиственных и других пород (потенциальные ельники и потенциальные кедровники) осуществляются за 2-3 приема равномерной или чересполосной рубки с учетом состояния подпологового поколения и способности его адаптации при удалении верхнего яруса. Для сохранения недостаточно устойчивых при рубках древостоев на последний прием оставляется большая часть удаляемого древостоя (на 5-10%) и устойчивые полосы шириной не менее верхней высоты древостоя.

Одноприемные рубки переформирования лесных насаждений с полной вырубкой верхнего яруса должны проводиться на участках с низкополнотными приспевающими, реже средневозрастными мягколиственными древостоями полнотой до 0,6-0,7, в которых деревья лиственных пород достигли относительно крупных размеров, с жизнеспособным, не угнетенным (или слабо угнетенным) подростом хвойных.

Рубки переформирования лесных насаждений интенсивностью 50-60% по запасу с вырубкой наиболее крупномерных деревьев лиственного яруса и сохранением менее крупных на доращивание должны проводиться на участках со средневозрастными высокополнотными мягколиственными древостоями с угнетенным подростом или вторым ярусом хвойных пород.

Вырубка первого яруса за два приема должна обеспечивать постепенную адаптацию хвойных пород к условиям после рубки и доращивание молодых тонкомерных деревьев лиственных пород до эксплуатационных размеров. Период повторяемости рубок в зависимости от состояния деревьев первого яруса и подпологового поколения леса обычно составляет от 6-10 до 15-20 лет.

Чересполосные рубки переформирования лесных насаждений с вырубкой первого яруса мягколиственных пород полосами за два приема должны вестись на участках с приспевающими среднеполнотными древостоями, с угнетенным подростом, в которых отбор деревьев по диаметру для равномерной выборки

проводить нецелесообразно из-за их слабо выраженной дифференциации. Период повторяемости рубок составляет от 4-6 до 8-10 лет.

В защитных лесах в целях повышения эффективности выполнения водоохраных, защитных и полезных функций, насаждения с древостоями лиственных пород в верхнем ярусе или их преобладанием, и наличием второго яруса из хвойных деревьев, а также жизнеспособного, перспективного хвойного подроста, переформируются в целевые, с преобладанием хвойных пород (преимущественно ели) за один-два приема рубки с учетом устойчивости разреживаемого древостоя. При этом общая сомкнутость крон разреживаемого древостоя и освобождаемого из-под полога поколения хвойных не должна быть менее 0,7.

В мягколиственных неспелых лесных насаждениях с наличием под пологом достаточного для формирования древостоя количества деревьев кедра во втором ярусе рубки переформирования ведутся путем вырубki деревьев мягколиственных пород первого яруса за один или два приема. В лесных насаждениях с полнотой до 0,6 освобождение кедра производится за один прием рубки, при полноте более 0,6 - за два приема рубки с вырубкой в первый прием 50-60% от исходного запаса древостоя.

Мероприятия по переформированию одновозрастных смешанных по составу хвойно-лиственных насаждений в разновозрастные (условно и абсолютно разновозрастные с количеством возрастных поколений леса соответственно не менее 3-4) осуществляются за 3-4 приема рубки, проводимые в целях ухода за лесными насаждениями, интенсивностью 25-30% по запасу с периодом повторения 0,6-1,0 класса возраста. Указанные мероприятия проводятся в приспевающих насаждениях с преобладанием малоценных недолговечных мягколиственных пород, которые вырубаются в первые приемы по мере их старения, при этом хвойные лесные насаждения не подлежат рубке.

В эксплуатационных лесах мероприятия по реконструкции лесных насаждений должны проводиться с целью замены малопродуктивных и низкокачественных древостоев (низкополнотных, неудовлетворительного состава, низкотоварных) древостоями целевых пород.

В защитных лесах мероприятия по реконструкции лесных насаждений должны проводиться с целью замены лесных насаждений, утрачивающих свои средообразующие, водоохраные, санитарно-гигиенические, оздоровительные и иные полезные функции, на лесные насаждения, обеспечивающие сохранение целевого назначения защитных лесов и выполняемых ими полезных функций.

Мероприятия по реконструкции лесных насаждений должны осуществляться путем полной (сплошной), частичной, а также неполной вырубki малоценного древостоя за один или несколько приемов с полным или неполным, дополняющим сохраненную часть насаждения, лесовосстановлением.

В эксплуатационных лесах нормативы мероприятий по реконструкции лесных насаждений, в том числе рубок (ширина и площадь лесосек, срок примыкания лесосек) в средневозрастных, приспевающих, спелых и перестойных малоценных лесных насаждениях должны определяться в

соответствии с нормативами сплошных рубок лесных насаждений мягколиственных древесных пород, установленных Правилами заготовки древесины.

При проведении мероприятий по реконструкции молодняков площадь лесных участков, на которых проводятся рубки реконструкции, не должна ограничиваться, а лесовосстановительные мероприятия должны быть проведены в течение одного года после рубки реконструкции.

При проведении мероприятий по реконструкции лесных насаждений в защитных лесах должны применяться виды многоприемной, несплошной и неполной реконструкции. В малоценных лесных насаждениях в защитных лесах площадь участков одноприемной реконструкции не должна превышать 5 га, при двух-трехприемной реконструкции - 10 га. При этом, площадь лесосеки не должна быть больше половины реконструируемого участка, расположенного среди других участков земель, занятых лесными насаждениями, при ширине лесосеки не более 100 м и ее протяженности, равной не более одной трети реконструируемого участка.

Площадь лесосеки должна составлять не более 3 га при реконструкции малоценных лесных насаждений на участке, примыкающем к участкам земель, не занятых лесными насаждениями, а также планируемыми на ближайшие 5 лет вырубкам, в лесах, расположенных на склонах крутизной свыше 6 градусов.

Проведение каждой последующей рубки реконструкции на соседних участках допускается только после того, как на примыкающих к нему участках произошло лесовосстановление лесными насаждениями ценных пород, соответствующими критериям и требованиям к молоднякам, площади которых подлежат отнесению к землям, занятым лесными насаждениями, установленным Правилами лесовосстановления.

Лесотаксационные выделы малоценных лесных насаждений, превышающие по площади, установленные предельно допустимые размеры менее чем в 1,5 раза, расположенные среди ценных лесных насаждений, могут назначаться в рубку полностью, если это не ведет к отрицательным экологическим и иным последствиям. При необходимости проведения такого мероприятия в больших выделах или группах из нескольких выделов, занимающих большую площадь, допускается закладка двух и более участков на расстоянии, превышающем в любом направлении ширину участка не менее чем в 2-3 раза.

Рекреационно-ландшафтный уход за лесами, включающий ландшафтные рубки и дополняющие их мероприятия, направлен на формирование, сохранение, обновление и реконструкцию лесопарковых ландшафтов, повышение их эстетической, рекреационной ценности и устойчивости.

Рекреационно-ландшафтный уход за лесами должен проводиться в лесопарковых зонах, отдельных участках зеленых зон и городских лесов, используемых в рекреационных целях, а также в рекреационных зонах национальных и природных парков, на особо защитных участках лесов, имеющих рекреационное значение и других участках, фактически используемых в рекреационных целях, в вариантах мероприятий, не

противоречащих основному назначению участков лесов. Ландшафтные рубки направлены на формирование устойчивых к рекреационным воздействиям лесов и лесных ландшафтов с различной степенью благоустроенности.

Для указанных целей ландшафтными рубками в совокупности с другими мерами ухода формируются открытые (поляны с единичными деревьями), полуоткрытые (участки древостоев сомкнутостью крон 0,3-0,5 с равномерным или групповым размещением деревьев по площади), закрытые (участки древостоев полнотой 0,6-1,0) рекреационные ландшафты.

Ландшафтными рубками должно обеспечиваться улучшение и сохранение целевых свойств и качества древостоев, отдельных деревьев и их групп, изменение состава, пространственного размещения деревьев по площади лесных участков; формирование опушек; разреживание подроста и подлеска.

При отборе деревьев в ландшафтную рубку должны учитываться не только их типично лесоводственные и биологические признаки, но и их эстетические качества.

К нежелательным деревьям (подлежащим рубке) относятся сухостойные, зараженные вредными организмами, с механическими повреждениями, мешающие росту лучших, а также нарушающие структуру ландшафта.

При формировании закрытых ландшафтов в молодняках и средневозрастных лесных насаждениях должны осуществляться рубки, проводимые в целях ухода за лесными насаждениями, умеренной интенсивности.

В высокополнотных средневозрастных лесных насаждениях (с полнотой 0,7 и выше) при формировании ландшафтов полуоткрытого типа ландшафтные рубки должны проводиться в несколько приемов и интенсивностью до 30-40% с интервалом между рубками 6-8 лет.

Древостой, произрастающие на слабодренированных почвах, при необходимости формирования ландшафтов полуоткрытого типа должны разреживаться интенсивностью 15-20% за несколько приемов.

При формировании полуоткрытых ландшафтов должно проводиться значительное снижение сомкнутости крон лесных насаждений (до 0,3-0,5).

Рубки сохранения сформированных ландшафтных насаждений (ландшафтов) должны осуществляться путем вырубki отдельных деревьев и кустарников, утрачивающих жизнеспособность и целевые свойства.

Мероприятия по обновлению целевых ландшафтных насаждений (ландшафтов) на стадии ослабления образующих их деревьев и кустарников с учетом степени утраты целевых свойств должны осуществляться умеренно слабой или умеренно сильной интенсивности (от 20 до 50% по запасу).

В таблице 8 приведены сведения по ежегодному допустимому объему изъятия древесины при уходе за лесами в разрезе Гороховецкого лесничества.

Нормативы режима рубок ухода в насаждениях основных лесообразующих пород по группам типов леса в лесном районе хвойно-широколиственных лесов при вырубке средневозрастных, приспевающих, спелых и перестойных насаждений, приводятся в Приложении 4.

Таблица 8

Расчетная лесосека (ежегодный допустимый объём изъятия древесины)
в средневозрастных, приспевающих, спелых, перестойных лесных насаждениях при уходе за лесами

№ п/п	Показатели	Ед. изм.	Виды ухода за лесами						Итого
			прореживан ия	проходные рубки	рубки обновлен ия	рубки перефо- рмиро- вания	рубки реконструкции	рубка единич ных деревь ев	
1	2	3	4	5	6	7	8	9	10
Хозяйство хвойное									
Преобладающая порода – Сосна									
1	Выявленный фонд по лесоводственным требованиям	га	489	800	-	-	-	27	1316
		тыс.м ³	24,40	39,0	-	-	-	0,48	63,88
2	Срок повторяемости	лет	10	15	-	-	-	10	
3	Ежегодный размер пользования:								
	Площадь	га	48,9	53,3	-	-	-	2,7	104,9
	выбираемый запас:								
	корневой	тыс.м ³	2,44	2,60	-	-	-	0,05	5,09
	ликвидный	тыс.м ³	2,00	2,21	-	-	-	0,04	4,25
	деловой	тыс.м ³	1,63	2,04	-	-	-	0,03	3,70
Преобладающая порода – Ель									
1	Выявленный фонд по лесоводственным требованиям	га	39	-	-	-	-	-	39
		тыс.м ³	1,20	-	-	-	-	-	1,20
2	Срок повторяемости	лет	10	-	-	-	-	-	10
3	Ежегодный размер пользования:								
	площадь	га	3,9	-	-	-	-	-	3,9
	выбираемый запас:								
	корневой	тыс.м ³	0,12	-	-	-	-	-	0,12
	ликвидный	тыс.м ³	0,10	-	-	-	-	-	0,10
	деловой	тыс.м ³	0,08	-	-	-	-	0,08	

продолжение таблицы 8

№ п/п	Показатели	Ед. изм.	Виды ухода за лесами					Итого	
			прореживан ия	проходные рубки	рубки обновлен ия	рубки перефо- рмиро- вания	рубки реконструк ции		рубка единич ных деревь ев
1	2	3	4	5	6	7	8	9	10
Итого по хвойным									
1	Выявленный фонд по лесоводственным требованиям	га	528	800	-	-	-	27	1355
		тыс.м ³	25,6	39,0	-	-	-	0,48	65,08
2	Срок повторяемости	лет	10	15				10	
3	Ежегодный размер пользования:								
	Площадь	га	52,8	53,3	-	-	-	2,7	108,8
	выбираемый запас:								
	корневой	тыс.м ³	2,56	2,60	-	-	-	0,05	5,21
	ликвидный	тыс.м ³	2,10	2,21	-	-	-	0,04	4,35
	деловой	тыс.м ³	1,71	2,04	-	-	-	0,03	3,78
Хозяйство – мягколиственное									
Преобладающая порода - Береза									
1	Выявленный фонд по лесоводственным требованиям	га	138	252	-	-	-	-	390,0
		тыс.м ³	4,80	7,20	-	-	-	-	12,0
2	Срок повторяемости	лет	10	10					
3	Ежегодный размер пользования:								
	Площадь	га	13,8	25,2	-	-	-	-	39,0
	выбираемый запас:								
	корневой	тыс.м ³	0,48	0,72	-	-	-	-	1,20
	ликвидный	тыс.м ³	0,32	0,54	-	-	-	-	0,86
	деловой	тыс.м ³	0,16	0,42	-	-	-	-	0,58

продолжение таблицы 8

№ п/п	Показатели	Ед. изм.	Виды ухода за лесами						Итого
			прореживан ия	проходные рубки	рубки обновлен ия	рубки перефо- рмиро- вания	рубки реконструкции	рубка единич ных деревь ев	
1	2	3	4	5	6	7	8	9	10
Итого по мягколиственным									
1	Выявленный фонд по лесоводственным требованиям	га	138	252	-	-	-	-	390,0
		тыс.м ³	4,80	7,20	-	-	-	-	12,0
2	Срок повторяемости	лет	10	10					
3	Ежегодный размер пользования:								
	Площадь	га	13,8	25,2	-	-	-	-	39,0
	выбираемый запас:								
	корневой	тыс.м ³	0,48	0,72	-	-	-	-	1,20
	ликвидный	тыс.м ³	0,32	0,54	-	-	-	-	0,86
	деловой	тыс.м ³	0,16	0,42	-	-	-	-	0,58
Всего по лесничеству									
1	Выявленный фонд по лесоводственным требованиям	га	666	1052	-	-	-	27	1745
		тыс.м ³	30,4	46,2	-	-	-	0,48	77,08
2	Срок повторяемости	лет						10	
3	Ежегодный размер пользования:								
	Площадь	га	66,6	78,5	-	-	-	2,7	147,8
	выбираемый запас:								
	корневой	тыс.м ³	3,04	3,32	-	-	-	0,05	6,41
	ликвидный	тыс.м ³	2,42	2,75	-	-	-	0,04	5,21
	деловой	тыс.м ³	1,87	2,46	-	-	-	0,03	4,36

2.1.3. Расчетная лесосека (ежегодный допустимый объем изъятия древесины) при всех видах рубок

Формализованная составляющая нормативного расчета нормы использования лесов (расчетной лесосеки), такая как «Состав лесохозяйственных регламентов, порядок их разработки, срок их действия и порядок внесения в них изменений», утвержденный приказом Рослесхоза от 27.02.2017 № 72, рассматривает расчетную лесосеку как арифметическую составляющую объема заготовки древесины:

- от рубок спелых и перестойных насаждений (выборочные и сплошные рубки);
- от рубки леса при уходе за лесами;
- от рубки погибших и поврежденных насаждений;
- при рубке лесных насаждений на лесных участках, предназначенных для строительства, реконструкции и эксплуатации объектов инфраструктуры и объектов, не связанных с лесной инфраструктурой.

Расчет объёмов заготовки древесины в лесохозяйственном регламенте осуществлен с использованием информационной основы устройства лесов прежних лет, данных государственного лесного реестра, иных обследований, в соответствии с действующим законодательством.

В таблице 9 приведена расчетная лесосека (ежегодный допустимый объем изъятия древесины) при всех видах рубок по хозяйствам.

Таблица 9

Расчётная лесосека (ежегодный допустимый объём изъятия древесины) при всех видах рубок

площадь – га, запас – тыс. м³

Хозяйства	Ежегодный допустимый объём изъятия древесины														
	при рубке спелых и перестойных лесных насаждений			при рубке лесных насаждений при уходе за лесами			при рубке поврежденных и погибших лесных насаждений			при рубке лесных насаждений на лесных участках, предназначенных для строительства, реконструкции и эксплуатации объектов лесной, лесоперерабатывающей инфраструктуры и объектов, не связанных с созданием лесной инфраструктуры			всего		
	площадь	запас		площадь	запас		площадь	запас		площадь	запас		площадь	запас	
ликвидный		деловой	ликвидный		деловой	ликвидный		деловой	ликвидный		деловой	ликвидный		деловой	
1	2	3	4	5	6	7	8	9	10	11	12	13	14	15	16
Хвойные	234,90	23,08	20,76	108,80	4,35	3,78	261,50	5,49	0,95	6,80	1,03	0,72	612,00	33,95	26,21
Твердолиственные	7,90	0,42	0,32	-	-	-	-	-	-	-	-	-	7,90	0,42	0,32
Мягколиственные	342,80	26,21	15,64	39,00	0,86	0,58	1,00	0,04	-	9,50	0,83	0,55	392,30	27,94	16,77
Итого	585,60	49,71	36,72	147,80	5,21	4,36	262,50	5,53	0,95	16,30	1,86	1,27	1 012,20	62,31	43,30

Ежегодный допустимый объем изъятия древесины при рубке поврежденных и погибших лесных насаждений определяется по состоянию.

Ежегодный допустимый объем изъятия древесины при рубке лесных насаждений на лесных участках, предназначенных для строительства и эксплуатации объектов лесной, лесоперерабатывающей инфраструктуры и объектов, не связанных с созданием лесной инфраструктуры, определяется по потребности, в т.ч. при рубках, связанных с созданием лесной инфраструктуры в целях охраны, защиты, воспроизводства лесов (разрубка, расчистка квартальных, граничных просек, визиров, строительство, ремонт, эксплуатация лесохозяйственных и противопожарных дорог, устройство противопожарных разрывов и т.п.).

2.1.4. Возрасты рубок

Лесное законодательство возрастными рубками лесных насаждений считает возрасты лесных насаждений, устанавливаемые для заготовки древесины определенной товарной структуры (ч.4 ст.15 Лесного кодекса РФ).

Возрасты рубки леса устанавливаются для преобладающей породы каждого хозяйства и определяют тот минимальный возраст, при котором достигается воспроизводство наибольшего количества и наилучшего качества целевого ресурса леса в расчете на 1 га в год за оборот рубок.

Возрасты рубок лесных насаждений установлены в соответствии с ч.4 статьи 15 Лесного кодекса РФ, приказом Рослесхоза от 09.04.2015 № 105 «Об установлении возрастов рубок».

Таблица 10

Возрасты рубок

Виды целевого назначения лесов, в том числе категории защитных лесов	Хозсекции и входящие в них преобладающие породы	Классы бонитета	Возрасты рубок, лет
1	2	3	4
Защитные леса (кроме запретных полос лесов, расположенных вдоль водных объектов)	Сосна	все	101-120
	Ель	все	101-120
	Лиственница	все	101-120
	Пихта	все	101-120
	Дуб семенной	все	121-140
	Ясень	все	121-140
	Липа медоносная	все	81-90
	Берёза	все	71-80
	Ольха чёрная	все	71-80

продолжение таблицы 10

Виды целевого назначения лесов, в том числе категории защитных лесов	Хозсекции и входящие в них преобладающие породы	Классы бонитет а	Возрасты рубок, лет
1	2	3	4
Защитные леса (кроме запретных полос лесов, расположенных вдоль водных объектов)	Липа	все	71-80
	Граб	все	71-80
	Дуб порослевой	все	71-80
	Тополь	все	51-60
	Осина	все	51-60
	Ольха серая	все	51-60
Эксплуатационные леса Защитные леса (только запретные полосы лесов, расположенные вдоль водных объектов)	Сосна	все	81-100
	Ель	все	81-100
	Лиственница	все	81-100
	Пихта	все	81-100
	Дуб семенной	все	101-120
	Ясень	все	101-120
	Липа медоносная	все	81-90
	Берёза	все	61-70
	Ольха чёрная	все	61-70
	Липа	все	61-70
	Граб	все	61-70
	Дуб порослевой	все	61-70
	Тополь	все	41-50
	Осина	все	41-50
Ольха серая	все	41-50	

2.1.5. Процент (интенсивность) выборки древесины с учетом полноты древостоя и состава

С учетом объема вырубаемой древесины за один прием (интенсивность рубки) выборочные рубки подразделяются на следующие виды: очень слабой интенсивности – объем вырубаемой древесины достигает 10% от общего ее запаса, слабой интенсивности – 11% - 20%, умеренной интенсивности – 21% - 30%, умеренно высокой интенсивности – 31% - 40%, высокой интенсивности – 41% - 50%, очень высокой интенсивности – 51% - 70%.

Интенсивность рубок ухода за лесом для конкретных лесных насаждений устанавливается в зависимости от назначения лесов, типа лесорастительных условий, состава возраста класса бонитета, строения лесных насаждений и целей ухода. Выделяются следующие группы интенсивности рубки: очень слабая – до 10 процентов от запаса древесины до рубки; слабая – 11-20%; умеренная – 21-30%; умеренно-высокая – 31-40%; высокая – 41-50%.

Интенсивность выборки древесины в лесничестве при уходе за лесом приведены в Приложении 4.

Интенсивность выборочных санитарных рубок определяется в зависимости от степени повреждения лесных насаждений и не должна превышать 70%.

При необходимости, вырубки лесных насаждений более 70% от общего объема древесины, назначаются в сплошные санитарные рубки, за исключением лесных насаждений, расположенных в защитных лесах, где критическая полнота лесных насаждений после проведения рубки не ограничивается.

Выборочные рубки спелых, перестойных лесных насаждений проводятся с интенсивностью, обеспечивающей формирование устойчивых лесных насаждений из второго яруса и подроста главных (целевых) пород. В этом случае проводится рубка части спелых и перестойных деревьев с сохранением второго яруса и подроста. Ко второму ярусу относится часть деревьев древостоя, высота которых составляет от 0,5 до 0,8 высоты первого яруса. Отставшие в росте (старые) деревья первого яруса не относятся ко второму ярусу и подросту.

При добровольно-выборочных рубках равномерно по площади вырубается в первую очередь поврежденные, перестойные и спелые с замедленным ростом деревья при условии обеспечения воспроизводства древесных пород, сохранения защитных и средообразующих свойств леса. Полнота древостоя после проведения данного вида выборочных рубок лесных насаждений не должна быть ниже 0,5.

Группово-выборочные рубки ведутся в лесных насаждениях с группово-разновозрастной структурой, при которых вырубается перестойные и спелые деревья группами в соответствии с их размещением по площади лесосеки. Площадь вырубаемых групп составляет от 0,01 до 0,5 гектара.

При равномерно-постепенных рубках древостой одного класса возраста вырубается на лесосеке в несколько приемов путем равномерного разреживания с формированием в процессе рубки лесных насаждений из второго яруса и подроста предварительного или сопутствующего лесовосстановления. Равномерно-постепенные рубки также осуществляются в высоко- и среднеполнотных древостоях с угнетенным жизнеспособным подростом или вторым ярусом, в смешанных древостоях, образованных древесными породами, имеющими разный возраст спелости (хвойно-лиственных, осиново-березовых). Полнота древостоев при первых приемах рубок снижается до 0,5. При отсутствии или недостаточном для формирования насаждений количестве подроста в соответствующих лесорастительных условиях в процессе равномерно-постепенных рубок осуществляются меры содействия возобновлению леса.

При группово-постепенных (котловинных) рубках древостой вырубается группами (котловинами) в несколько приемов в течение периода, равного двум классам возраста, в местах, где имеются куртины подроста, а также обеспечивается их последующее появление, рубки проводятся в

одновозрастных древостоях с групповым размещением подроста. Рубка спелого древостоя осуществляется постепенно вокруг групп подроста на площадях от 0,01 до 1,0 гектара (котловинами) за 3-5 приемов, проводимых в течение 30-40 лет.

Длительно-постепенные рубки проводятся в эксплуатационных лесах, недоступных для проведения добровольно-выборочных рубок, в разновозрастных насаждениях в два приема с оставлением на второй прием части деревьев, устойчивых в данных условиях, не достигших возраста спелости, которые вырубаются после достижения ими эксплуатационных размеров. Относительная полнота после первого приема рубки не должна быть ниже 0,5 в темнохвойных и ниже 0,4 в светлохвойных насаждениях. Период повторяемости приемов рубки - через 30-40 лет.

При проведении чересполосных постепенных рубок древостой вырубается в течение периода, равного одному классу возраста, в два - четыре приема. Рубка древостоя осуществляется в полосах шириной, не превышающей полуторной высоты древостоя, а в дубравах - двойной высоты древостоя при условии последующего создания лесных культур дуба с периодом повторяемости приемов 4-8 лет.

В мягколиственных ветроустойчивых насаждениях допускается проведение чересполосных постепенных рубок в течение периода, равного двум классам возраста.

После первого приема чересполосных постепенных рубок в насаждениях при отсутствии или недостаточном количестве подроста и второго яруса предусматриваются мероприятия по лесовосстановлению в соответствии с Правилами лесовосстановления, утвержденными уполномоченным федеральным органом исполнительной власти.

Каждый последующий прием рубки проводится после того, как на вырубленных в предшествующий прием рубки полосах обеспечено надежное возобновление леса.

При отсутствии или недостаточном количестве естественного возобновления леса, к моменту проведения очередного приема рубки допускается проведение мероприятий по искусственному или комбинированному лесовосстановлению, с увеличением интервала между приемами рубки на 3-5 лет.

В насаждениях с сильно угнетенным подростом и вторым ярусом могут назначаться комбинированные выборочные рубки в три приема, при которых в первый прием проводится равномерно-постепенная рубка интенсивностью 30-35 процентов по запасу, а после улучшения состояния молодняка - два приема чересполосной постепенной рубки.

Завершающий прием постепенных рубок проводится только после формирования на лесосеке жизнеспособного подроста и (или) второго яруса, обеспечивающего формирование целевых лесных насаждений.

2.1.6. Размеры лесосек

Сплошные рубки спелых, перестойный лесных насаждений осуществляются с соблюдением параметров организационно – технических элементов рубки, определенных «Правилами заготовки древесины и особенностями заготовки древесины в лесничествах, лесопарках», утвержденных приказом Министерства природных ресурсов и экологии РФ от 01.12.2020 года № 993 "Об утверждении Правил заготовки древесины и особенностей заготовки древесины в лесничествах, указанных в статье 23 Лесного кодекса Российской Федерации" (далее Правила заготовки древесины) к которым относятся: площадь и ширина лесосек, количество зарубов, направление лесосеки, сроки и способы примыкания лесосек.

Предельные параметры основных организационно – технических элементов рубок спелых и перестойных лесных насаждений приведены ниже:

Таблица 10.1

1. **Сплошные рубки спелых и перестойных лесных насаждений в эксплуатационных лесах**

Состав лесных насаждений по преобладающим породам	Предельная ширина лесосек, м.	Предельная площадь лесосек, га	Срок примыкания, лет
1	2	3	4
Хвойно – широколиственный район европейской части Российской Федерации			
Сосна, лиственница	200	20	4
Ель, пихта	200	20	3
Дуб при семенном возобновлении	100	5	4
Дуб при порослевом возобновлении и другие твердолиственные	200	20	4
Мягколиственные	250	25	2

Таблица 10.2

2. **Выборочные рубки спелых и перестойных лесных насаждений**

Вид рубки	Предельная площадь лесосек, га
1	2
Хвойно – широколиственный район европейской части Российской Федерации	
Добровольно – выборочные рубки	100
Группово – выборочные рубки	50
Длительно - постепенные рубки	40
Равномерно - постепенные рубки	50
Группово - постепенные рубки	30
Чересполосные постепенные рубки	30

Площадь лесосек при сплошных рубках спелых и перестойных лесных насаждений не должна превышать предельных параметров, установленных в Правилах заготовки древесины.

Лесотаксационные выделы, не превышающие по площади допустимые размеры лесосек, назначаются в рубку полностью, независимо от их фактической ширины, если они не примыкают к другим выделам со спелыми древостоями. Мелкие смежные выделы могут объединяться в одну лесосеку в пределах установленных максимальных ее размеров.

Лесотаксационные выделы, расположенные среди неспелых лесных насаждений, превышающие установленные размеры лесосек менее чем в 1,5 раза, назначаются в рубку полностью.

В целях обеспечения рационального использования лесов, восстановления и поддержания естественной структуры лесных насаждений, теряющих свои средообразующие, водоохранные, санитарно-гигиенические, оздоровительные и иные полезные функции, на лесных участках, переданных в аренду для заготовки древесины, площади отдельных лесосек сплошных рубок могут быть увеличены, но не более чем в 1,5 раза.

Нормативы рубок реконструкции (ширина, площадь лесосек) в средневозрастных, приспевающих, спелых и перестойных малоценных лесных насаждениях устанавливаются в соответствии с нормативами заготовки древесины для сплошных рубок главного пользования лесных насаждений мягколиственных древесных пород.

Лесотаксационные выделы малоценных насаждений, превышающие по площади, установленные предельно допустимые размеры менее чем в 1,5 раза, расположенные среди средних могут назначаться в реконструкцию полностью, если это не ведет к отрицательным экологическим или иным последствиям.

Параметры и форма лесосек выборочных рубок определяются размерами и конфигурацией лесотаксационных выделов с их естественными границами, если при этом не превышает предельная площадь лесосеки и не создается опасность ветровала или других отрицательных последствий.

Рубки спелых, перестойных лесных насаждений, санитарные рубки и прочие рубки осуществляются в форме выборочных и сплошных рубок.

Рубки ухода за лесами (осветления, прочистки, прореживания, проходные рубки, иные виды рубок ухода за лесами), направленные на улучшение породного состава и качества древостоев, повышение полезных функций лесов, осуществляются в форме выборочных рубок. Параметры и назначение рубок ухода за лесами определяются в соответствии с правилами ухода за лесами.

2.1.7. Сроки примыкания лесосек

Размещение лесосек при проведении сплошных рубок должно производиться длинной стороной лесосеки перпендикулярно направлению преобладающих ветров.

Размещение лесосек в смежных кварталах (через просеку) в один год заготовки должно производиться с соблюдением организационно-технических параметров по ширине, длине лесосеки и количеству зарубов. В случае если размещение лесосек в смежных кварталах происходит в разные годы, то их размещение через просеку должно производиться с соблюдением установленных сроков примыкания как по длинной, так и по короткой стороне лесосек.

Во всех лесах устанавливается непосредственное примыкание лесосек при сплошных рубках как по короткой, так и по длинной стороне, а в лесах, произрастающих в поймах рек, - чересполосное примыкание лесосек.

При непосредственном примыкании очередная лесосека вырубается с учетом срока примыкания следом за предыдущей лесосекой. При чересполосном примыкании очередная лесосека размещается через полосу леса

шириной, равной предельной ширине лесосек.

Срок примыкания лесосек при сплошных рубках устанавливается, не считая года рубки, с учетом периодичности плодоношения древесных пород, обеспечения их успешного естественного восстановления лесов или условий создания лесных культур, сохранения экологических свойств лесов.

При искусственном восстановлении лесов на лесосеке или при сохранении подроста целевых пород допускается установление срока примыкания по любой стороне лесосеки не менее двух лет.

Сроки примыкания лесосек выборочных рубок спелых, перестойных лесных насаждений не устанавливаются.

В случае примыкания лесосек при выборочных рубках спелых, перестойных лесных насаждений интенсивностью 40 % и более при их примыкании к лесосекам сплошных рубок спелых, перестойных лесных насаждений сроки примыкания устанавливаются такие же, как и для сплошных рубок спелых, перестойных лесных насаждений.

2.1.8. Количество зарубов

Лесосеки одного года рубки (зарубы) размещаются в установленном порядке на определенном расстоянии друг от друга в зависимости от ширины лесосеки и других условий. Количество зарубов устанавливается в расчете на 1 км стороны лесного квартала.

Направление рубки характеризуется направлением, в котором каждая последующая лесосека примыкает к предыдущей лесосеке.

Количество зарубов (лесосек) в расчете на 1 км в зависимости от установленной ширины лесосек, ветроустойчивости оставляемых полос леса устанавливается: при ширине (протяженности) лесосек до 50 м – не более 4; при ширине (протяженности) лесосек 51-150 м – не более 3; при ширине (протяженности) лесосек 151-250 м – не более 2, при ширине (протяженности) лесосек свыше 250 м – 1.

Между зарубами оставляются участки леса, равные ширине лесосек, установленной для этих насаждений.

2.1.9. Сроки повторяемости рубок

Сроки повторяемости рубок ухода за лесом в лесничестве приводятся в Приложении 4 с учетом вида рубки, групп типов леса, состава лесных насаждений до рубки.

2.1.10. Методы лесовосстановления

Лесовосстановление осуществляется в целях восстановления вырубленных, погибших, поврежденных лесов в соответствии со ст. 62 Лесного кодекса РФ и обеспечивает восстановление лесных насаждений, сохранение биологического разнообразия и полезных функций лесов.

Мероприятия по лесовосстановлению планируются путем естественного, искусственного или комбинированного восстановления лесов (далее - способы лесовосстановления) в соответствии с критериями, установленными Правилами лесовосстановления, утвержденными приказом Минприроды России от 04.12.2020 № 1014 «Об утверждении Правил лесовосстановления, состава проекта лесовосстановления, порядка разработки проекта лесовосстановления и внесения в него изменений».

В состав проектируемых мероприятий по лесовосстановлению входят:

1) Искусственное восстановление лесов (далее - искусственное лесовосстановление) осуществляется путем создания лесных культур: посадки семян, саженцев сосны обыкновенной и ели европейской, в том числе с закрытой корневой системой;

2) Комбинированное восстановление лесов (далее - комбинированное лесовосстановление) осуществляется за счет сочетания естественного и искусственного лесовосстановления на лесных участках с недостаточным естественным лесовосстановлением ценных пород;

3) Естественное восстановление лесов (далее - естественное лесовосстановление) осуществляется вследствие как природных процессов, так и мер содействия лесовосстановлению, в том числе:

- сохранение возобновившегося под пологом лесных насаждений жизнеспособного поколения основных лесных древесных пород лесных насаждений (подрост), (далее - главные лесные древесные породы), способного образовывать в данных природно-климатических условиях новые лесные насаждения;

- сохранение жизнеспособного укоренившегося подростка и молодняка (экземпляров высотой более 2,5 метров) главных лесных древесных пород при проведении рубок лесных насаждений;

- уход за подростом главных лесных древесных пород на площадях, не покрытых лесной растительностью (не занятых лесными насаждениями) (приземление подростка, оправка подростка, окашивание подростка, изреживание подростка, внесение удобрений, обработка гербицидами);

- минерализация поверхности почвы на местах планируемых рубок спелых и перестойных насаждений и на вырубках;

- оставление семенных деревьев, куртин и групп;

- огораживание площадей.

2.1.11. Сроки использования лесов для заготовки древесины и другие сведения

Заготовка древесины представляет собой предпринимательскую деятельность, связанную с рубкой лесных насаждений, а также с вывозом из леса древесины (ч. 1 ст. 29 Лесного кодекса Российской Федерации).

Заготовка древесины осуществляется в соответствии с Правилами заготовки древесины, с Лесным планом субъекта Российской Федерации, лесохозяйственным регламентом лесничества, а также проектом освоения лесов

и лесной декларацией (за исключением случаев заготовки древесины на основании договора купли-продажи лесных насаждений или указанного в части 5 статьи 19 Лесного кодекса Российской Федерации контракта).

Граждане, юридические лица осуществляют заготовку древесины на основании договора аренды лесных участков (ч. 8 ст. 29 Лесного кодекса Российской Федерации) сроком от 10 до 49 лет.

Граждане вправе заготавливать древесину для целей отопления, возведения строений и иных собственных нужд (ч. 1 ст. 30 Лесного кодекса Российской Федерации).

Граждане осуществляют заготовку древесины для собственных нужд на основании договора купли-продажи лесных насаждений (ч.4 ст. 30 Лесного кодекса Российской Федерации).

Древесина, заготовленная гражданами для собственных нужд, не может отчуждаться или переходить от одного лица к другому иными способами (ч. 4.1 ст. 30 Лесного кодекса Российской Федерации).

В случае, если федеральными законами допускается осуществление заготовки древесины федеральными государственными учреждениями, лесные участки, находящиеся в государственной собственности, могут предоставляться этим учреждениям для указанной цели в постоянное (бессрочное) пользование (ст. 29.1 Лесного кодекса РФ).

При осуществлении мероприятий по охране, защите, воспроизводству лесов государственными (муниципальными) учреждениями, бюджетными и автономными учреждениями, подведомственными федеральным органам исполнительной власти, органам исполнительной власти субъектов Российской Федерации, органам местного самоуправления, в пределах полномочий указанных органов, одновременно осуществляется продажа лесных насаждений для заготовки древесины в соответствии с Лесным кодексом РФ (ст. 19 Лесного кодекса РФ).

Рубка лесных насаждений, трелевка (транспортировка), частичная переработка, хранение, вывоз заготовленной древесины осуществляются лицом, использующим лесной участок в целях заготовки древесины, в течение 12 месяцев с даты начала декларируемого периода согласно лесной декларации. В случае заготовки древесины на основании договора купли-продажи лесных насаждений или контракта, указанного в части 5 статьи 19 Лесного кодекса РФ, рубка лесных насаждений, трелевка (транспортировка), частичная переработка, хранение, вывоз осуществляются в течение срока, установленного договором или контрактом соответственно.

Увеличение сроков рубки лесных насаждений, трелевки (транспортировки), частичной переработки, хранения, вывоза древесины допускается в случае возникновения неблагоприятных погодных условий, исключающих своевременное исполнение данных требований, подтвержденных справкой Федеральной службы по гидрометеорологии и мониторингу окружающей среды.

Срок рубки лесных насаждений, трелевки (транспортировки), частичной переработки, хранения, вывоза древесины может быть увеличен не более чем

на 12 месяцев уполномоченным органом по письменному заявлению лица, использующего леса.

Согласно части 2 статьи 16 Лесного кодекса Российской Федерации для заготовки древесины, если иное не установлено Лесным кодексом Российской Федерации, допускается осуществление рубок:

- спелых, перестойных лесных насаждений;
- средневозрастных, приспевающих, спелых, перестойных лесных насаждений при вырубке погибших и поврежденных лесных насаждений, при уходе за лесами;
- лесных насаждений любого возраста на лесных участках, предназначенных для строительства, реконструкции и эксплуатации объектов, предусмотренных статьями 13,14 и 21 Лесного кодекса РФ.

Заготовка древесины осуществляется в пределах расчетной лесосеки лесничества, по видам целевого назначения лесов, хозяйствам и преобладающим породам.

Проведение рубок ухода в молодняках имеет сезонный характер.

Осветления и прочистки проводятся при облиственном состоянии деревьев в течении всего вегетационного периода, а в густых молодняках преимущественно в весенний период. В хвойных молодняках целесообразна позднеосенняя и раннезимняя рубка до образования глубокого снежного покрова.

Все рубки в пойменных леса следует проводить преимущественно в зимний период по промерзшему грунту.

2.2. Нормативы, параметры и сроки использования лесов для заготовки живицы

Использование лесов для заготовки живицы регламентируется ст. 31 Лесного кодекса РФ и приказом Минприроды России от 09.11.2020 № 911 «Об утверждении правил заготовки живицы».

Заготовка живицы представляет собой предпринимательскую деятельность, связанную с подсочкой хвойных лесных насаждений, хранением живицы и вывозом ее из леса.

Таблица 11

Фонд подсочки древостоев; площадь, га

№ п/п	Показатели	Подсочка		
		целевое назначение лесов		
		защитные леса	эксплуатационные леса	итого
1	2	3	4	5
1.	Всего спелых и перестойных насаждений пригодных для подсочки:	-	1568	1568
1.1.	Из них:			
	не вовлечены в подсочку	-	1424	1424
	нерентабельные для подсочки	-	1040	1040
2.	Ежегодный объем подсочки	-	528	528

В лесном фонде Гороховецкого лесничества выявлено 1568 га спелых и перестойных сосновых насаждений, пригодных для подсочки. Параметры подсочки приведены в приложениях 5 и 6.

Таблица 11.1

Продолжительность проведения подсочки

Срок подсочки, лет	Период подсочки, годы с начала эксплуатации	Продолжительность подсочки, лет	Категория подсочки
1	2	3	4
15	с 1-го по 5-й	5	III
	с 6-го по 12-й	7	II
	с 13-го по 15-й	3	I
10	с 1-го по 7-й	7	II
	с 8-го по 10-й	3	I

Таблица 11.2

Общая ширина межкарровых ремней и количество карр на стволах деревьев для различных категорий проведения подсочки

Диаметр ствола дерева в коре на высоте 1,3 м, см	I категория		II категория		III категория	
	количество карр на стволе дерева, шт.	общая ширина межкарров ых ремней, см	количес тво карр на стволе дерева, шт.	общая ширина межкарров ых ремней, см	количеств о карр на стволе дерева, шт.	общая ширина межкарр овых ремней, см
1	2	3	4	5	6	7
20	1	20	1	30	-	-
24	1 - 2	20	1 - 2	30	-	-
28	1 - 2	20	1 - 2	30	1	28
32	1 - 2	20	1 - 2	32	1	32
36	1 - 2	20	1 - 2	36	1	36
40	1 - 2	24	1 - 2	40	1	40
44	2	24	2	44	1	44
48	2	24	2	48	1	48
52	2	30	2	52	1	52
56	2	30	2	56	1	56
60	2	30	2	60	1	60
Более 60	2 - 3	40	2 - 3	Равна диаметру ствола дерева	2	Равна 1/2 диаметра ствола дерева

Срок разрешенного использования лесов для сбора живицы: май - сентябрь.

Срок проведения подсочки лесных насаждений сосны не должен превышать 15 лет. Нормативны разрешенного использования лесов для сбора живицы приведены в Приложении 5.

В соответствии с п. 32, гл. VII приказа Рослесхоза от 09.11.2020 № 911 «Об утверждении правил заготовки живицы», лица, использующие леса для заготовки живицы имеют право:

- осуществлять использование лесов в соответствии с условиями договора аренды лесного участка;
- после первого года проведения подсочки исключить из подсочки до 10 процентов здоровых деревьев низкой смолопродуктивности от общего числа деревьев, пригодных к проведению подсочки;
- создавать согласно части 1 статьи 13 Лесного кодекса РФ лесную инфраструктуру, в том числе лесные дороги;
- иметь другие права, если их реализация не противоречит требованиям законодательства Российской Федерации.

Лица, использующие леса для заготовки живицы, обязаны:

- составлять проект освоения лесов в соответствии с частью 1 статьи 88 Лесного кодекса РФ;
- осуществлять использование лесов в соответствии с проектом освоения лесов, утвержденным в порядке, установленном законодательством Российской Федерации;
- соблюдать условия договора аренды лесного участка;
- осуществлять использование лесов для заготовки живицы способами и технологиями, исключая возникновение эрозии почв, негативное воздействие на последующее воспроизводство лесов, а также на состояние водных и других природных объектов;
- осуществлять меры противопожарного обустройства лесов на предоставленном лесном участке;
- осуществлять хранение заготовленной живицы в лесу в соответствии с правилами пожарной безопасности в лесах;
- осуществлять вывоз заготовленной живицы из леса в период действия договора аренды лесного участка;
- осуществлять мероприятия по предупреждению распространения вредных организмов;
- ежегодно подавать лесную декларацию;
- представлять отчет об использовании лесов;
- представлять отчет об охране лесов от пожаров;
- представлять отчет о защите лесов;
- представлять в уполномоченный орган государственной власти, орган местного самоуправления документированную информацию, предусмотренную частью 2 статьи 91 Лесного кодекса РФ, для внесения в государственный лесной реестр;
- выполнять другие обязанности, предусмотренные законодательством Российской Федерации.

Сроки использования лесов для заготовки живицы.

Конкретные сроки использования лесов устанавливаются в договоре аренды сроком от 10 до 49 лет (в соответствии с ч.3 ст. 72 Лесного кодекса РФ).

2.3. Нормативы, параметры и сроки использования лесов для заготовки и сбора недревесных лесных ресурсов

В соответствии с частью 2 статьи 32 Лесного кодекса РФ, приказом Минприроды России от 28.07.2020 № 496 «Об утверждении Правил заготовки и сбора недревесных лесных ресурсов» к недревесным лесным ресурсам относятся пни, береста, кора деревьев и кустарников, хворост, валежник, веточный корм, еловая пихтовая, сосновая лапы, ели или деревья других хвойных пород для новогодних праздников, мох, лесная подстилка, камыш, тростник и подобные лесные ресурсы.

Граждане, юридические лица осуществляют заготовку и сбор недревесных лесных ресурсов на основании договоров аренды лесных участков.

В исключительных случаях, предусмотренных законами субъектов Российской Федерации, допускается осуществление заготовки елей и (или) деревьев других хвойных пород для новогодних праздников гражданами, юридическими лицами на основании договоров купли-продажи лесных насаждений без предоставления лесных участков.

Невыполнение гражданами, юридическими лицами, осуществляющими использование лесов, лесохозяйственного регламента и проекта освоения лесов является основанием для досрочного расторжения договоров аренды лесного участка или договоров купли-продажи лесных насаждений.

Заготовленные недревесные лесные ресурсы являются согласно части 1 статьи 20 Лесного кодекса РФ собственностью лесопользователя, которому лесной участок передан для использования лесов для заготовки и сбора недревесных лесных ресурсов.

В случае заключения с лесопользователем договора купли-продажи лесных насаждений без предоставления лесных участков для осуществления заготовки елей или деревьев других хвойных пород для новогодних праздников гражданами, юридическими лицами право собственности на такие заготовленные недревесные лесные ресурсы принадлежит лицам, с которыми заключены соответствующие договоры купли-продажи лесных насаждений без предоставления лесных участков.

Заготовка и сбор недревесных лесных ресурсов могут ограничиваться в соответствии со статьей 27 Лесного кодекса РФ.

Заготовка и сбор недревесных лесных ресурсов могут быть ограничены или запрещены в районах, загрязненных радиоактивными веществами.

Заготовка пней (заготовка пневого осмола).

Заготовка пней (заготовка пневого осмола) разрешается в лесах любого целевого назначения, в которых она не может нанести ущерба насаждениям, подросту, несомкнувшимся лесным культурам.

Заготовка пневого осмола не допускается в противозерозионных лесах, на берегозащитных, почвозащитных участках лесов, расположенных вдоль водных объектов, склонов оврагов, в лесах научного или исторического значения, а также в молодняках с полнотой 0,8 - 1,0 и несомкнувшимся лесным культурам.

Ямы, оставленные после заготовки пней (заготовки пневого осмола), должны быть засыпаны плодородным слоем почвы и заровнены.

Заготовка бересты.

Заготовка бересты допускается с растущих деревьев на отведенных в рубку лесных насаждениях, на лесных участках, подлежащих расчистке (квартальные просеки, минерализованные полосы, противопожарные разрывы, трассы противопожарных и лесохозяйственных дорог и другие площади, на которых не требуется сохранение насаждений), а также со свежесрубленных деревьев на лесосеках при проведении выборочных и сплошных рубок.

Заготовка бересты с растущих деревьев должна производиться в весенне-летний и осенний периоды без повреждения луба. При этом используемая для заготовки часть ствола не должна превышать половины общей высоты дерева.

Заготовка бересты с сухостойных и валежных деревьев производится в течение всего года.

Запрещается рубка деревьев для заготовки бересты.

Заготовка коры деревьев и кустарников.

Заготовка коры деревьев и кустарников осуществляется одновременно с рубкой деревьев и кустарников в течение всего года. Ивовое корье заготавливается в весенне-летний период.

Заготовка коры деревьев и кустарников не допускается, если эта деятельность ведет к снижению качества заготовленной лесопродукции.

Для заготовки ивового корья пригодны кустарниковые ивы в возрасте 5 лет и старше, древовидные - 15 лет и старше.

Заготовка хвороста.

При заготовке хвороста осуществляется сбор срезанных тонких стволов диаметром в комле до 4 см малоценных сопутствующих пород, подлежащих вырубке или производстве рубок ухода за молодняками естественного и искусственного происхождения основной лесобразующей породы, на которую ведется хозяйство.

При заготовке хвороста не допускается спил деревьев и кустарников, их вершин, сучьев и ветвей.

Не допускается обрубка сучьев и вершин с сырорастущих деревьев. Заготовка хвороста осуществляется в течение всего года.

Заготовка валежника.

При заготовке валежника осуществляется сбор лежащих на поверхности земли остатков стволов деревьев, сучьев, не являющихся порубочными остатками в местах проведения лесосечных работ, и (или) образовавшихся вследствие естественного отмирания деревьев, при их повреждении вредными организмами, буреломе, снеговале, и других природных явлений.

Заготовка валежника осуществляется в течение всего года.

При заготовке валежника допускается применение ручного инструмента (ручных пил, топоров, легких бензопил).

Заготовка веточного корма.

При заготовке веточного корма осуществляется сбор ветвей толщиной до 1,5 см, заготовленных из побегов лиственных и хвойных пород и предназначенных на корм скоту.

Заготавливают веточный корм из побегов лиственных пород в основном летом, хвойных пород - круглогодично.

Заготовка веточного корма производится со срубленных деревьев при проведении выборочных и сплошных рубок.

Заготовка еловых, пихтовых, сосновых лап.

Заготовка еловых, пихтовых, сосновых лап разрешается только со срубленных деревьев на лесосеках при проведении выборочных и сплошных рубок, за исключением опытных и экспериментальных рубок, отбора

модельных деревьев на постоянных пробных площадях в лесах, переданных для осуществления научно-исследовательской деятельности, образовательной деятельности.

Заготовка елей или деревьев других хвойных пород для новогодних праздников.

Заготовка елей или деревьев других хвойных пород для новогодних праздников в первую очередь производится на специальных плантациях, лесных участках, подлежащих расчистке (квартальные просеки, минерализованные полосы, противопожарные разрывы, трассы противопожарных и лесохозяйственных дорог, линии электропередачи, зоны затопления и другие площади, где не требуется сохранения подроста и насаждений).

Допускается заготовка елей или деревьев других хвойных пород для новогодних праздников из вершинной части срубленных елей.

Заготовка мха, лесной подстилки, опавших листьев, камыша, тростника и подобных лесных ресурсов.

Заготовка мха, лесной подстилки, опавших листьев, камыша, тростника производится с целью их использования в качестве вспомогательного материала для строительства, а также корма и подстилки для сельскохозяйственных животных или приготовления компоста. При их заготовке не должен быть нанесен вред окружающей природной среде.

Сбор лесной подстилки и опавшего листа разрешается производить на одной и той же площади не чаще одного раза в пять лет. Сбор подстилки должен производиться частично, без углубления на всю ее толщину.

Сбор лесной подстилки должен производиться в конце летнего периода, но до наступления листопада, чтобы опадание листвы и хвои создало естественное удобрение лесной почвы.

Запрещается сбор подстилки в лесах, выполняющих функции защиты природных и иных объектов, в лесах, расположенных в водоохранных зонах, в ценных лесах.

Заготовка (выкопка) деревьев, кустарников и лиан на лесных участках.

Заготовка (выкопка) деревьев на лесных участках может проводиться на нелесных землях (дороги, просеки) из числа самосева хвойных, твердолиственных пород до 40 лет, мягколиственных пород до 20 лет, в кедровых насаждениях и насаждениях твердолиственных пород семенного происхождения - до 40 лет.

Заготовка (выкопка) деревьев может проводиться на лесных участках, подлежащих расчистке (квартальные просеки, минерализованные полосы, противопожарные разрывы, трассы противопожарных и лесохозяйственных дорог, линии электропередачи, зоны затопления и другие площади, где не требуется сохранения подроста и насаждений).

Заготовка (выкопка) кустарников подлеска на лесных участках может проводиться в насаждениях с подлеском средней или высокой густоты и преобладанием в его составе заготавливаемого вида. Число оставшихся кустов

заготавливаемого вида после выкопки не должно быть менее 1000 штук на гектар.

Ямы, оставленные после заготовки (выкопки) деревьев, кустарников и лиан, должны быть засыпаны плодородным слоем почвы и заровнены.

Заготовка веников, ветвей и кустарников для метел и плетения.

Заготовка веников, ветвей и кустарников лиственных пород для метел и плетения производится на лесных участках, подлежащих расчистке (квартальные просеки, противопожарные разрывы, трассы противопожарных и лесохозяйственных дорог, сенокосы, линии электропередачи, зоны затопления и другие площади, где не требуется сохранения подроста и насаждений), а также со срубленных деревьев на лесосеках при проведении выборочных и сплошных рубок.

Заготовка веников, ветвей и кустарников для метел и плетения не допускается при проведении опытных и экспериментальных рубок, отбора модельных деревьев на постоянных пробных площадях в лесах, переданных для осуществления научно-исследовательской деятельности, образовательной деятельности.

Заготовка древесной зелени.

К древесной зелени относятся листья, почки, хвоя и побеги хвойных и лиственных пород с диаметром до 8 мм у основания.

Заготовка древесной зелени для производства хвойно-витаминной муки разрешается только со срубленных деревьев на лесосеках при проведении выборочных и сплошных рубок.

Для производства пихтового масла разрешается ручная заготовка древесной зелени (пихтовой лапки) в спелых пихтовых насаждениях в весенне-летний период с растущих деревьев диаметром не менее 18 см путем обрезки веток острыми инструментами на протяжении не более 30% живой кроны. При этом срезы сучьев должны быть прямыми и гладкими, без отлупов, расщепов, задиров и надломов, а длина оставляемых на деревьях оснований сучьев должна быть не менее 30 см.

Повторная заготовка пихтовой лапки в одних и тех же насаждениях допускается не ранее чем через 4-5 лет.

Заготовка древесной зелени не допускается при проведении опытных и экспериментальных рубок, отбора модельных деревьев на постоянных пробных площадях в лесах, переданных для осуществления научно-исследовательской деятельности, образовательной деятельности.

Заготовка елей и (или) других деревьев других хвойных пород для проведения новогодних праздничных мероприятий в государственных (муниципальных) учреждениях, массовых праздничных мероприятий, проводимых органами государственной власти Владимирской области и (или) органами местного самоуправления муниципальных образований Владимирской области осуществляется в соответствии с Областным законом Владимирской области от 07.12.2009 № 165-03 «Об установлении исключительных случаев заготовки древесины и недревесных лесных ресурсов на основании договоров купли-продажи лесных насаждений во Владимирской

области».

Заготовка елей и (или) деревьев других хвойных пород для новогодних праздников в первую очередь производится на специальных плантациях, лесных участках, подлежащих расчистке (квартальные просеки, минерализованные полосы, противопожарные разрывы, трассы противопожарных и лесохозяйственных дорог и другие площади, где не требуется сохранения подроста и насаждений).

Допускается заготовка елей и (или) деревьев других хвойных пород для новогодних праздников из вершинной части срубленных елей.

В соответствии с частью 1 статьи 11 Лесного кодекса РФ, граждане имеют право свободно и бесплатно пребывать в лесах и для собственных нужд осуществлять заготовку недревесных лесных ресурсов.

Заготовка и сбор гражданами недревесных ресурсов для собственных нужд регламентируется ст. 33 Лесного кодекса РФ и Областным законом от 11.12.2007 №180-03 «О порядке заготовки и сбора гражданами недревесных лесных ресурсов, заготовки пищевых лесных ресурсов и сбора лекарственных растений для собственных нужд на территории Владимирской области».

В соответствии с п. 11, гл. II Приказа Минприроды России от 28.07.2020 № 496 «Об утверждении Правил заготовки и сбора недревесных лесных ресурсов», граждане, юридические лица, использующие леса для заготовки и сбора недревесных лесных ресурсов, имеют право:

- осуществлять использование лесов в соответствии с условиями договора аренды лесного участка (договора купли-продажи лесных насаждений);
- создавать согласно части 1 статьи 13 Лесного кодекса РФ лесную инфраструктуру, в том числе лесные дороги;
- возводить согласно части 3 статьи 32 Лесного кодекса РФ на предоставленных лесных участках навесы и другие временные постройки.

В соответствии с п. 12, гл. II Минприроды России от 28.07.2020 № 496 «Об утверждении Правил заготовки и сбора недревесных лесных ресурсов», граждане, юридические лица, использующие леса для заготовки и сбора недревесных лесных ресурсов, обязаны:

- составлять проект освоения лесов в соответствии с частью 1 статьи 88 Лесного кодекса РФ;
- осуществлять использование лесов в соответствии с проектом освоения лесов; соблюдать условия договора аренды лесного участка (договора купли-продажи лесных насаждений);
- осуществлять меры санитарной безопасности в лесах, в том числе санитарно-оздоровительные и профилактические мероприятия по защите лесов
- соблюдать правила пожарной безопасности в лесах;
- осуществлять меры, направленные на исключение случаев загрязнения (в том числе радиоактивными веществами) лесов и иного негативного воздействия на леса;
- подавать ежегодно лесную декларацию;
- представлять отчет об использовании лесов;
- представлять отчет об охране лесов от пожаров;

- представлять отчет о защите лесов;
- представлять в уполномоченный орган государственной власти, орган местного самоуправления документированную информацию, предусмотренную частью 2 статьи 91 Лесного кодекса РФ, для внесения в государственный лесной реестр.

2.3.1. Нормативы (ежегодные допустимые объемы) и параметры использования лесов для заготовки недревесных лесных ресурсов по их видам

Таблица 12

Параметры разрешённого использования лесов для заготовки недревесных лесных ресурсов

№ п.п.	Вид недревесного лесного ресурса	Единицы измерения	Ежегодный допустимый объём заготовки
1	2	3	4
1	Еловая, пихтовая, сосновая лапы	тонн	570
2	Хвойно-витаминная мука	тонн	178
3	Береста	тонн	178
4	Кора деревьев и кустарников (ивовое корье)	кг	не выявлено
5	Древесная зелень	тонн	1029
6	Новогодние ели	тыс. шт.	2,5

Сырьевая база ивового корья представлена естественными ивняками, преимущественно в пойменных местообитаниях и приуроченных к пойме кустарниковых лугах, заболоченных лесах, т.е. в местах с достаточным увлажнением и плодородием почвы.

Заготовку ивового корья производят с деревьев тех видов ив, у которых в коре содержится не менее 7% дубильных веществ (при влажности 16%).

Древовидные ивы: козья – таннидность корья 16%; ломкая, пятитычинковая – 10%.

Кустарниковые: серая, миндалевидная – таннидность корья 17%; пепельная, ушастая – 11%; длиннолистная, чернеющая – 10,5%; лапландская – 8-14%; грушанколистная – 11%. Низкотаннидные ивы: ветла и шелюга – таннидность корья – 6,7%.

Для заготовки корья пригодны кустарниковые ивы в возрасте 5 лет и старше, древовидные – 15 лет и старше. Учёту подлежат ивняки вышеуказанных видов с древесным запасом не менее 5 м³/га.

Выход сухого корья из 1 м³ свежесрубленной древесины в среднем равен 65 кг.

Срок разрешённого использования лесов для заготовки и сбора недревесных лесных ресурсов в размере рассчитанного ежегодного допустимого объёма заготовки составляет 10 лет.

Расчёт заготовки недревесных лесных ресурсов производился в соответствии с «Руководством по учёту и оценке второстепенных лесных ресурсов и продуктов побочного лесопользования», 2003.

Сроки использования лесов для заготовки и сбора недревесных лесных ресурсов.

Конкретные сроки использования лесов устанавливаются в договоре аренды сроком от 10 до 49 лет (в соответствии с п.3 ст. 72 Лесного кодекса)

2.4. Нормативы, параметры и сроки использования лесов для заготовки пищевых лесных ресурсов и сбора лекарственных растений

Использование лесов для заготовки пищевых лесных ресурсов и сбора лекарственных растений регламентируется статьей 34 Лесного кодекса РФ) и Правилами заготовки пищевых лесных ресурсов и сбора лекарственных растений, утверждёнными приказом Минприроды от 28.07.2020 № 494 «Об утверждении Правил заготовки пищевых лесных ресурсов и сбора лекарственных растений».

Кроме этого, в соответствии с частью 1 ст. 11 и ст. 35 Лесного кодекса РФ и Областным законом от 11.12.2007 №180-03 «О порядке заготовки и сбора гражданами недревесных лесных ресурсов, заготовки пищевых лесных ресурсов и сбора лекарственных растений для собственных нужд на территории Владимирской области», граждане имеют право для собственных нужд осуществлять заготовку и сбор дикорастущих плодов, ягод, орехов, грибов и др. пищевых лесных ресурсов, кроме случаев предусмотренных Лесным кодексом РФ.

Лесные участки для заготовки пищевых лесных ресурсов и сбора лекарственных растений предоставляются гражданам, юридическим лицам на основании договора аренды лесных участков сроком от 10 до 49 лет.

В соответствии с п. 11, гл. II приказа Минприроды от 28.07.2020 № 494 «Об утверждении Правил заготовки пищевых лесных ресурсов и сбора лекарственных растений», граждане, юридические лица, использующие леса для заготовки пищевых лесных ресурсов и сбора лекарственных растений, имеют право:

- осуществлять использование лесов в соответствии с условиями договора аренды лесного участка;
- создавать согласно части 1 статьи 13 Лесного кодекса РФ лесную инфраструктуру (лесные дороги, лесные склады и другую);
- размещать согласно части 4 статьи 34 Лесного кодекса РФ на предоставленных лесных участках сушилки, грибоварни, склады и другие временные постройки;
- иметь другие права, если их реализация не противоречит требованиям законодательства Российской Федерации.

В соответствии с п. 12, гл. II приказа Минприроды от 28.07.2020 № 494 «Об утверждении Правил заготовки пищевых лесных ресурсов и сбора лекарственных растений», граждане, юридические лица, использующие леса для заготовки пищевых лесных ресурсов и сбора лекарственных растений, обязаны:

- составлять проект освоения лесов в соответствии с частью 1 статьи 88

Лесного кодекса РФ;

- соблюдать условия договора аренды лесного участка;
- осуществлять санитарно-оздоровительные мероприятия (вырубку погибших и поврежденных лесных насаждений, очистку лесов от захламления, загрязнения и иного негативного воздействия);
- соблюдать требования пункта 13 Правил пожарной безопасности в лесах, утвержденных постановлением Правительства Российской Федерации от 07.10.2020 № 1614;
- в соответствии с частью 2 статьи 26 Лесного кодекса РФ подавать ежегодно лесную декларацию;
- в соответствии с частью 1 статьи 49 Лесного кодекса РФ представлять отчет об использовании лесов;
- в соответствии с частью 1 статьи 60 Лесного кодекса РФ представлять отчет об охране и о защите лесов;
- в соответствии с частью 4 статьи 91 Лесного кодекса РФ представлять в государственный лесной реестр в установленном порядке документированную информацию, предусмотренную частью 2 статьи 91 Лесного кодекса РФ;
- выполнять другие обязанности, предусмотренные законодательством Российской Федерации.

2.4.1. Нормативы (ежегодные допустимые объемы) и параметры разрешённого использования лесов для заготовки пищевых лесных ресурсов и сбора лекарственных растений по их видам

К пищевым лесным ресурсам, заготовка которых осуществляется в соответствии с настоящим Лесным кодексом РФ, относятся дикорастущие плоды, ягоды, грибы, берёзовый сок и другие лесные ресурсы.

Сбор ягод, грибов, лекарственных трав, носит на территории лесов лесничества любительский характер и их промышленный сбор прошлым лесоустройством не проектировался.

В настоящем лесохозяйственном регламенте произведена оценка урожайности ягод, грибов, лекарственного сырья в лесничестве, согласно нормативных региональных таблиц, приведенных в «Руководстве по учёту и оценке второстепенных лесных ресурсов и продуктов побочного лесопользования», М., 2003 Исходя из средней урожайности ягод, грибов, лекарственного сырья в различных типах леса (или ТЛУ) на единице площади (кг/га) и продуцирующую площадь, определялась величина запасов грибов, ягод, лекарственного сырья, берёзового сока для данной территории.

Урожайность и запасы ягод, грибов, лекарственного сырья рассчитывалась по итогам таблиц (классов возраста, по типам леса, по типам лесорастительных условий) и региональным нормативным таблицам.

**Параметры разрешенного использования лесов при заготовке
пищевых ресурсов и сборе лекарственных растений**

№ п.п.	Вид пищевых лесных ресурсов, лекарственных растений	Единица измерения	Ежегодный допустимый объем
1	2	3	4
Пищевые ресурсы			
1	Орехи по видам		не выявлено
2	Ягоды по видам:	тонн	*
	черника	тонн	*
	брусника	тонн	*
	клюква	тонн	*
3	Грибы по видам	тонн	*
	Белый гриб	тонн	*
	Подосиновик	тонн	*
	Подберезовик	тонн	*
	Масленок	тонн	*
	Груздь настоящий	тонн	*
	Груздь черный	тонн	*
3	Волнушка розовая	тонн	*
	Опенок осенний	тонн	*
4	Древесные соки по видам		
	Березовый сок	тонн	*
Лекарственное сырье			
5	Берёза повислая (чага)	тонн	*
	Крушина	тонн	*
	Рябина	тонн	*
	Итого кустарники	тонн	*
	Крапива двудомная	тонн	*
	Подорожник большой	тонн	*
	Тысячелистник хрящеватый	тонн	*
	Пижма обыкновенная	тонн	*
	Зверобой продырявленный	тонн	*
	Брусника	тонн	*
	Итого кустарнички и травы	тонн	*
Всего		тонн	*

Примечание: *- ежегодный допустимый объем заготовки по видам пищевых лесных ресурсов лекарственных растений в лесничестве устанавливается расчетным путем при проектировании лесных участков и

уточняется данными натурных обследований.

Перечень съедобных грибов, разрешённых к заготовке, определяют отраслевые стандарты на грибную продукцию. По пищевой и товарной ценности съедобные грибы подразделяют на четыре категории:

I – белые, грузди (настоящие и жёлтые), рыжики;

II – подосиновики, подберёзовики, маслята, грузди основные и синеющие, подгруздки, дубовики, шампиньоны обыкновенные;

III – моховики, лисички, грузди чёрные, опята, козлята, польские грибы, белянки, валуи, волнушки, шампиньоны полевые, сыроежки, строчки, сморчки;

IV – скрипицы, горькуши, серушки, зеленушки, рядовки, гладыши, вешенки, грузди перечные, краснушки, толстушки, шампиньоны лесные.

Доступные и возможные для заготовки запасы грибов определяются, аналогично запасам ягод, с учётом того, что 50-60% урожая грибов собирается местным населением.

На территории лесничества имеют распространение такие виды лекарственного сырья, как почки сосны и березы; плоды рябины; листья брусники, черники и крапивы двудомной; цветы ромашки и пижмы; травы – зверобой, тысячелистник и пастушья сумка; чага.

Существующий биологический запас остального пищевого сырья не позволяет рекомендовать промышленные заготовки этого ресурса.

2.4.2. Сроки заготовки и сбора недревесных лесных ресурсов

Заготовка дикорастущих плодов и ягод осуществляется строго в установленные сроки. Сроки заготовки дикорастущих плодов и ягод зависят от времени наступления массового созревания урожая.

Способы заготовки орехов указываются в договоре аренды лесного участка.

При заготовке орехов запрещается рубка деревьев и кустарников, а также применение способов, приводящих к повреждению деревьев и кустарников.

Заготовка грибов должна проводиться способами, обеспечивающими сохранность их ресурсов.

Оптимальные для лесорастительных зон сроки сбора грибов, приводятся в Приложении 12.

Заготовка других видов пищевых ресурсов должна вестись способами, не ухудшающими состояние их зарослей. Запрещается вырывать растения с корнями, повреждать листья (вайи) и корневища.

Заготовка лекарственных растений допускается в объемах, обеспечивающих своевременное восстановление растений и воспроизводство запасов сырья.

Повторный сбор сырья лекарственных растений в одной и той же заросли (угодье) допускается только после полного восстановления запасов сырья конкретного вида растения.

При отсутствии данных о сроках ведения повторных заготовок сырья для какого-либо вида лекарственного растения рекомендуется руководствоваться следующим:

заготовка соцветий и надземных органов ("травы") однолетних растений проводится на одной заросли один раз в 2 года;

надземных органов ("травы") многолетних растений - один раз в течение 4 - 6 лет;

подземных органов большинства видов лекарственных растений - не чаще одного раза в 15 - 20 лет.

2.4.3. Сроки заготовки и сбора при заготовке древесных соков

Заготовка березового сока допускается на участках спелого леса не ранее чем за 5 лет до рубки.

Заготовка березового сока осуществляется способом подсочки в насаждениях, где проводятся выборочные рубки, разрешается с деревьев, намеченных в рубку.

Для подсочки подбираются участки здорового леса I - III классов бонитета с полнотой не менее 0,4 и количеством деревьев на одном гектаре не менее 200 штук. В подсочку назначают деревья диаметром на высоте груди 20 см и более.

Сырьевую базу подсочки лиственных пород (берёзы повислой) составляют спелые насаждения берёзы I-III классов бонитета, с полнотой не менее 0,4, поступающие в рубку в течение ревизионного периода. Заготовка березового сока допускается на участках спелого леса не ранее чем за 5 лет до рубки.

В течение ревизионного периода возможная ежегодная вырубка спелых и перестойных насаждений березы составляет 277 га. Поэтому можно рекомендовать заготовку березового сока в промышленных масштабах. При пятилетнем сроке подсочки выход березового сока может составить до 5540 тонн всего.

Сверление канала производят на высоте 20 - 35 см от корневой шейки дерева. В тех случаях, когда на дереве делается два и более подсочных отверстия, они располагаются на одной стороне ствола на расстоянии 8 - 15 см одно от другого с тем расчетом, чтобы сок стекал в один приемник.

При определении нормы нагрузки дерева, то есть количества высверливаемых в нем каналов, рекомендуется руководствоваться следующими показателями, приведенными в таблице 14.

**Нормативы количества высверливаемых каналов в зависимости от диаметра
ствола деревьев и класса бонитета насаждения**

Диаметр дерева на высоте груди	Количество каналов при подсочке	Примечание
1	2	3
20-22	1	За год до рубки разрешается подсочка деревьев с диаметром 16 см при следующих нормах 16-20 см – 1 канал 21-24 см – 2 канала 25 см и более – 3 канала
23-27	2	
28-32	3	
33 и более	3	

После окончания сезона подсочки отверстия должны быть промазаны живичной пастой или закрыты деревянной пробкой и замазаны варом, садовой замазкой или глиной с известью для предупреждения заболевания деревьев.

В последующие годы каналы сверлят на уровне каналов первого года подсочки с интервалом 10 см в ту или другую сторону по окружности ствола дерева.

Заготовка березового сока должна производиться способами, обеспечивающими сохранение технических свойств древесины.

2.5. Нормативы, параметры и сроки использования лесов для осуществления видов деятельности в сфере охотничьего хозяйства

Использование лесов для осуществления видов деятельности в сфере охотничьего хозяйства регламентируется статьей 36 Лесного кодекса РФ, Федеральным законом Российской Федерации от 24.07.2009 года № 209-ФЗ «Об охоте и о сохранении охотничьих ресурсов и о внесении изменений в отдельные законодательные акты Российской Федерации», приказом Минприроды России от 12.12.2017 № 661 «Об утверждении Правил использования лесов для осуществления видов деятельности в сфере охотничьего хозяйства и Перечня случаев использования лесов для осуществления видов деятельности».

Использование лесов для осуществления видов деятельности в сфере охотничьего хозяйства без предоставления лесных участков допускается, если осуществление указанных видов деятельности не влечет за собой проведение рубок лесных насаждений или создание объектов охотничьей инфраструктуры.

Лица, которым лесные участки предоставлены для осуществления видов деятельности в сфере охотничьего хозяйства, имеют право:

- приступить к использованию лесного участка после получения положительного заключения государственной или муниципальной экспертизы проекта освоения лесов и подачи лесной декларации;
- осуществлять на лесном участке создание объектов лесной инфраструктуры и охотничьей инфраструктуры в соответствии с требованиями

лесного законодательства и законодательства в области охоты и сохранения охотничьих ресурсов;

- содержать и разводить охотничьи ресурсы в полувольных условиях и искусственно созданной среде обитания в соответствии с требованиями законодательства в области охоты и сохранения охотничьих ресурсов.

Лица, использующие леса с предоставлением лесных участков для осуществления видов деятельности в сфере охотничьего хозяйства, обязаны:

- использовать лесной участок по целевому назначению в соответствии с Лесным кодексом РФ, иными нормативными правовыми актами Российской Федерации, лесохозяйственным регламентом, проектом освоения лесов и договором аренды лесного участка;

- вносить арендную плату за использование лесного участка в размерах и сроки, которые установлены договором аренды лесного участка;

- составлять проект освоения лесов в соответствии с частью 1 статьи 88 Лесного кодекса РФ;

- подавать ежегодно лесную декларацию в соответствии с частью 2 статьи 26 Лесного кодекса РФ;

- представлять сведения, предусмотренные частью 1 статьи 49, частью 1 статьи 60, частью 1 статьи 60.11, частью 1 статьи 66 Лесного кодекса РФ;

- осуществлять предусмотренные частью 2 статьи 53.1 Лесного кодекса РФ меры противопожарного обустройства лесов на лесном участке, предоставленном для осуществления видов деятельности в сфере охотничьего хозяйства;

- осуществлять предусмотренные частью 1 статьи 60.7 Лесного кодекса РФ мероприятия по предупреждению распространения вредных организмов;

- приводить лесной участок, предоставленный для осуществления видов деятельности в сфере охотничьего хозяйства, в прежнее состояние, пригодное для использования по целевому назначению, в случае повреждения или уничтожения по вине лица, использующего леса для осуществления видов деятельности в сфере охотничьего хозяйства, верхнего плодородного слоя почвы, искусственных или естественных водотоков, рек, ручьев;

- при прекращении договора аренды лесного участка передать лесной участок арендодателю в состоянии, предусмотренном договором аренды лесного участка;

- выполнять иные обязанности, предусмотренные лесным законодательством, законодательством в области охоты и сохранения охотничьих ресурсов, охотхозяйственным соглашением и договором аренды лесного участка.

Учитывая площади лесных земель лесничества пригодных для осуществления видов деятельности в сфере охотничьего хозяйства и вид лесорастительной зоны, были рассчитаны максимальные потенциальные численности популяций некоторых диких животных. Расчет производился исходя из средних показателей шкалы оптимальной численности охотничьих животных Рекомендаций по ведению комплексного охотничьего хозяйства

специализированными лесхозами Федерального органа управления лесным хозяйством РФ от 10.11.1997.

В соответствии с Правилами использования лесов для осуществления видов деятельности в сфере охотничьего хозяйства, на лесных участках, предоставленных для осуществления видов деятельности в сфере охотничьего хозяйства, допускается создание объектов охотничьей инфраструктуры, являющихся некапитальными строениями, сооружениями, в том числе ограждений.

2.5.1. Перечень и нормы проведения биотехнических мероприятий

На территории Гороховецкого лесничества возможно обитание: 180 особей лося, 290 особей кабана, 1430 особей зайца-беляка, 180 особей зайца русака, 1430 особей глухаря, 3570 особей тетерева, косули и олени единично.

Исходя из численности популяций диких животных, являющихся объектом охоты в лесничестве, проектируются различные мероприятия, для сохранения биоразнообразия и количества животных, особенно в зимний период.

Для управления популяциями животных необходимо проводить обязательный комплекс биотехнических мероприятия (биотехния). Биотехния включает в себя меры, направленные на изменение численности, плотности населения и территориального распределения диких животных, улучшение качества их местообитаний, что влияет на популяционную структуру вида и, в конечном итоге, приводит к повышению продуктивности охотничьих угодий.

Согласно приказу Минприроды России от 24.12.2010 № 560 «Об утверждении видов и состава биотехнических мероприятий, а также порядка их проведения в целях сохранения охотничьих ресурсов», в охотничьих угодьях проводятся следующие виды биотехнических мероприятий:

Предотвращение гибели охотничьих ресурсов:

Предотвращение гибели охотничьих ресурсов:

- предотвращение незаконной добычи охотничьих ресурсов, а также разрушения и уничтожения среды их обитания;
- изъятие хищных животных (за исключением объектов животного мира, отнесенных к охотничьим ресурсам, а также млекопитающих и птиц, занесенных в Красную книгу Российской Федерации и (или) в красную книгу Владимирской области), влияющих на сокращение численности охотничьих ресурсов;
- предотвращение гибели охотничьих ресурсов при эксплуатации транспортных средств и осуществлении производственных процессов;
- создание в охотничьих угодьях зон охраны охотничьих ресурсов;

Подкормка охотничьих ресурсов и улучшение кормовых условий среды их обитания:

- выкладка кормов;
- создание искусственных водопоев;
- создание сооружений для выкладки кормов;
- устройство кормовых полей.

Улучшение условий защиты и естественного воспроизводства охотничьих ресурсов:

- создание защитных посадок растений;
- устройство искусственных мест размножения, жилищ, укрытий охотничьих ресурсов;
- создание искусственных водоемов;

Улучшение условий защиты и естественного воспроизводства охотничьих ресурсов:

- создание защитных посадок растений;
- устройство искусственных мест размножения, жилищ, укрытий охотничьих ресурсов;
- создание искусственных водоемов;

Расселение охотничьих ресурсов:

- акклиматизация и реакклиматизация охотничьих ресурсов;
- расселение охотничьих ресурсов;
- размещение охотничьих ресурсов в среде их обитания, выращенных в полуволевых условиях и искусственно созданной среде обитания.

Биотехнические мероприятия проводятся в закрепленных и общедоступных охотничьих угодьях.

Проведение биотехнических мероприятий в закрепленных охотничьих угодьях обеспечивается юридическими лицами и индивидуальными предпринимателями, заключившими охотхозяйственные соглашения.

Проведение биотехнических мероприятий осуществляется ежегодно, в объеме и составе, определяемом документом внутрихозяйственного охотустройства.

Для обеспечения правильного кормления животных необходима специальная производственная инфраструктура, в первую очередь, система подкормочных площадок и кормушек. Такие сооружения должны быть сделаны качественно и обеспечивать нормальное потребление животными кормов, в том числе зерна, сена и корнеплодов. Кормушки должны иметь крышу для защиты корма и животных от дождя и снега. В зависимости от назначения кормушки разделяются на две основные категории: для крупных (копытные млекопитающие) и мелких (зайцы, пернатая дичь) животных.

Нормативы биотехнических мероприятий для лосей

Потребность в подкормке лосей обычно ощущается при сильной затравленности кормовых угодий. Количество солонцов на 1000 гектаров лосиных угодий дается укрупненное, из расчета плотности населения лосей в среднем по району. В каждом конкретном хозяйстве они могут быть изменены в зависимости от ценности и плотности населения лосей. Исходя из расчетных показателей, один солонец следует устраивать максимум на 5 лосей.

Наиболее активно минеральная подкормка лосей должна проводиться с декабря по июнь включительно, в течение 200-210 дней. Подкормка проводится из расчета 30 граммов соли на одного лоса в сутки.

Подрубку осины и ивы следует устраивать вблизи солонца. Количество кормовых точек должно соответствовать количеству солонцов.

Наиболее целесообразные сроки подрубки осины и ивы с конца октября - начала ноября по март включительно. Для лосей предпочтительно подваливать осину в возрасте 35-45 лет. Одно дерево в этом случае может дать до 20-40 килограммов корма, пригодного для лосей.

Нормативы биотехнических мероприятий для кабанов

Общая продолжительность сезона подкормки кабанов составляет 120 дней. Сезон подкормки разделяется на три периода. Первый период - подкормочный (45 дней) с 15 октября по 30 ноября. В этот период обновляются (обеспечиваются) кормушки (подкормочные точки) и выкладывается относительно небольшое (25-30 процентов полного суточного рациона) количество корма. Регулярность подкормки устанавливается с того момента, когда выходящие к кормушкам (подкормочным точкам) кабаны в течение суток будут полностью съесть выкладываемый корм. Второй период - переходный (45 дней) с 1 декабря по 15 января. В этот период выкладывается 50-60 процентов суточной нормы, а при ухудшении природных условий в отдельные дни возможна и полная выкладка кормов (особенно концентратов). Третий период - основной (90 - 100 дней) с 16 января по 15-25 апреля. В это время выкладывается полная суточная норма.

Сроки подкормки во многом зависят от погодных условий. При ранней и теплой весне сроки следует сократить, при поздней весне - продлить на 10-20 дней, для чего в хозяйстве необходимо иметь резерв кормов.

Для посадки и посева рекомендуются картофель, овес, вико-овес, горохоовес, ячмень. Посев и посадку следует производить в обычные агротехнические сроки.

Суточная норма подкормки на одно животное в зависимости от длительности зимнего периода и качества угодий:

- 1, Сочные корма - 1,0 - 1,5 кг.
2. Концентрированные корма - 0,5 - 1 кг.

Одна подкормочная площадка устраивается на 1500 га собственных угодий или на 10-15 животных.

Нормативы биотехнических мероприятий для зайцев и охотничьих птиц

При подрубке кормовых деревьев количество корма зависит от возраста и диаметра деревьев. Запас кормов может составить до 40-50 килограммов на одно дерево. Расчет кормовой потребности в веточном корме производится следующим образом. Общая зимняя потребность зайца-беляка в веточном корме при продолжительности зимы 180 дней - 70 килограммов. Одна осина диаметром 10 сантиметров содержит 4 килограмма корма (ветки, кора). Травянистый корм составляет 30-40 процентов рациона, следовательно, объем веточного корма составит в среднем 24 килограмма общего рациона. Объем поддерживающего корма (искусственная подкормка) принимается за 25 процентов общего рациона зайца. Объем древесных кормов, потребных для

одного зайца-беляка за счет подкормки, составит 6 килограммов, то есть на 10 зайцев 60 килограммов на 180 суток, или в сутки 0,33 килограмма. Для обеспечения этой нормы требуется 15 осин диаметром 10 сантиметров или 8 осин диаметром 20 сантиметров. При среднем диаметре 15 сантиметров потребуется 10 деревьев. Аналогичный расчет проводится и для зайца-русака.

Подкормка зайца-русака.

Суточная норма подкормки:

1. Сено - 50 г.
2. Концентрированные корма - 50 г.
3. Растительные веники - 1 шт. на 10 зайцев.

На 100 га собственных угодий (исключая пахотные земли) или на 1-2 км опушечной линии устраивается одна подкормочная точка с солонцом. Расход соли на солонец – 10 кг в год.

Подкормка птиц.

1. Тетеревиные птицы - одна кормушка на 1000-1500 га собственных угодий, суточная норма - 50 г. Концентрированных кормов на птицу. Во всех случаях при устройстве биотехнических сооружений, проведении подкормки и т.д. должна учитываться фактическая численность диких животных. В соответствии с этим нормы должны корректироваться в ту или иную сторону с учетом погодных условий сезона.

Нормативы биотехнических мероприятий для косуль и оленей

Начало и конец подкормки косуль и оленей зависят от погодных условий, поэтому устанавливать конкретные сроки нецелесообразно. В одних районах подкормка начинается в октябре, в других - подкормка не нужна почти в течение всей зимы.

Норматив продолжительности периода подкормки не имеет отношения к подкормке минеральными веществами. Минеральная подкормка должна проводиться в течение года в соответствии с круглогодичной потребностью в ней животных.

Подрубку осин рекомендуется проводить в порядке рубок ухода в позднесенний и зимний периоды. Осины подрубают на высоте 1,0 - 1,5 метра от земли так, чтобы комель оставался связанным с пнем (чтобы дерево не заносилось снегом). Наиболее целесообразно подрубать осины диаметром 18 - 24 сантиметра.

Большое значение имеет использование порубочных остатков. Они составляют 10-15 процентов объема заготовок древесины и не менее 30 процентов порубочных остатков имеют кормовую ценность. Очистку вырубок, запланированных для подкормки, необходимо проводить в предвесенний период охотничьему хозяйству по договоренности с лесохозяйственными организациями. Порубочные остатки лучше всего используются в конце зимы - начале весны. Их выкладывают под пологом леса рядом с вырубкой.

При очень суровых условиях зимовки количество выкладываемой подкормки следует увеличивать на 20-50 процентов.

При недостатке определенных кормов возможна их замена. Так, корнеплоды можно заменять зерновыми отходами в соотношении 1:0,2, желудями в соотношении 1:0,5, кухонными отходами в соотношении 1:1-3, зерно (концентраты) зерновыми отходами в соотношении 1:3.

Размеры отдельных кормовых полей рекомендуются от 0,15 до 0,40 гектара.

Количество солонцов рекомендуется устанавливать в соответствии с количеством кормушек (подкормочных точек), так как с каждой кормушкой (на каждой подкормочной точке) целесообразно размещать солонец. В нормативах учтено, что около 60 процентов соли растворяется и теряется для животных.

Подкормка оленей

Суточная норма подкормки на одно животное в зависимости от длительности зимнего периода и качества угодий:

1. Сено - 0,7-1,0 кг.
2. Сочные корма - 0,7-1,5 кг.
3. Концентрированные корма - 0,15 - 0,6 кг.
4. Растительные веники - 2 шт.

Или 1, Сено - 2 кг. 2. Растительные веники - 2 шт.

На 1000 га собственных угодий устраивается одна кормушка в комплексе с солонцом, либо в расчете на 10 животных.

Подкормка косули.

Суточная норма подкормки на одно животное в зависимости от длительности зимнего периода и качества угодий:

1. Сено - 0,5 кг.
2. Концентрированные корма - 0,5 кг.
3. Растительные веники - 1 шт.

Примечание: сено для подкормки оленей и косуль должно быть высокого качества, должно иметь необходимый набор растений, предпочитаемых животными в данной местности. То же касается и веников. На 1000 га собственных угодий для косуль устраивается одна кормушка в комплексе с солонцом, либо на 10-15 животных. В ряде случаев олени и косули предпочитают корм, который развешивается на кустах, а не из кормушек. Расход соли на солонцы для оленей и косуль - 20 кг в год на солонец.

Нормативы оборудования охотничьих угодий биотехническими сооружениями могут отличаться от утвержденных при наличии у охотопользователя материалов внутрихозяйственного охотоустройства, прошедших государственную экологическую экспертизу.

Нормативы пользования объектами животного мира разработаны с учетом Постановления Губернатора Владимирской области от 26.12.2008 № 942 «О внесении изменений в постановление Губернатора области от 25.03.2002 № 139 «Об утверждении нормативов пользования объектами животного мира, отнесенными к объектам охоты»

2.5.2. Перечень разрешенных для размещения объектов охотничьей инфраструктуры

Перечень разрешенных для размещения объектов охотничьей инфраструктуры установлен Федеральным законом от 24.07.2009 № 209-ФЗ «Об охоте и о сохранении охотничьих ресурсов, и о внесении изменений в отдельные законодательные акты Российской Федерации», распоряжением Правительства РФ от 11.07.2017 № 1469-р «Об утверждении перечня объектов, относящихся к охотничьей инфраструктуре».

Параметры использования лесов для осуществления видов деятельности в сфере охотничьего хозяйства и перечень объектов охотничьей инфраструктуры приведены в таблице 15.

Таблица 15

Параметры использования лесов для осуществления видов деятельности в сфере охотничьего хозяйства и перечень объектов охотничьей инфраструктуры

№ п/п	Виды мероприятий, объектов охотничьей инфраструктуры	Единицы измерения	Ежегодный допустимый объем
1	2	3	4
Биотехнические мероприятия			
1	Устройство подкормочных площадок	шт.	83
2	Устройство кормушек	шт.	70
3	Устройство солонцов	шт.	280
4	Подрубка осины, ивы	м ³	200
5	Устройство стрелково-наблюдательных вышек	шт.	12
6	Заготовка сена для подкормки	тонн	2
7	Устройство галечников для боровой дичи	шт.	14
8	Устройство порхалищ для боровой дичи	шт.	30
9	Устройство кормовых полей для кабана	га	-
10	Заготовка древесных веников	тыс. шт.	-

продолжение таблицы 15

№ п/п	Виды мероприятий, объектов охотничьей инфраструктуры	Единицы измерения	Ежегодный допустимый объем
1	2	3	4
11	Создание биотехнических водоемов	шт.	-
12	Строительство и эксплуатация охотничьих баз	шт.	-
13	Устройство и содержание стрелковых линий	км	-
14	Устройство живоловушек для кабана	шт.	-
15	Содержание диких животных в полувольных условиях и искусственно созданной среде обитания	га	-
16	Установка аншлагов, ограничивающих и запрещающих охоту, указателей	шт.	12
17	Выкладка соли	тонн	-
18	Закупка и выкладка сочных кормов	тонн	-
Охотничья инфраструктура			
19.	Вольер, ограждения для содержания и разведения охотничьих ресурсов в полувольных условиях и искусственно созданной среде обитания	га	50
19.1	Существующий	га	-
19.2	Проектируемый	га	50
20.	Егерский кордон	шт.	-
20.1	Существующий	шт.	-
20.2	Проектируемый	шт.	-
21.	Охотничья база	шт.	-
21.1	Существующая	шт.	-
21.2	Проектируемая	шт.	1

Лесные участки для осуществления видов деятельности в сфере охотничьего хозяйства предоставляются юридическим лицам и индивидуальным предпринимателям на основании охотхозяйственных соглашений, заключенных в соответствии с Федеральным законом от 24.07.2009 № 209-ФЗ «Об охоте и о сохранении охотничьих ресурсов, и о внесении изменений в отдельные законодательные акты Российской Федерации», и договоров аренды лесных участков.

Пользователи лесных участков, предоставленных для осуществления видов деятельности в сфере охотничьего хозяйства могут:

- осуществлять использование лесных участков по видам деятельности в сфере охотничьего хозяйства в соответствии с действующим законодательством на условиях, предусмотренных договором аренды лесного участка и охотхозяйственным соглашением;

- получать в установленном порядке информацию о лесном участке, предоставленном для осуществления видов деятельности в сфере охотничьего хозяйства;

- создавать на полученных в установленном порядке лесных участках объекты охотничьей инфраструктуры в соответствии с Федеральным законом от 24.07.2009 № 209-ФЗ «Об охоте и о сохранении охотничьих ресурсов, и о внесении изменений в отдельные законодательные акты Российской Федерации», распоряжением Правительства РФ от 11.07.2017 № 1469-р «Об утверждении перечня объектов, относящихся к охотничьей инфраструктуре»;

- пользоваться иными правами, если их реализация не противоречит требованиям действующего законодательства и не нарушает условий договора аренды лесного участка и охотхозяйственного соглашения.

- использовать лесной участок по назначению в соответствии с действующим законодательством, лесохозяйственным регламентом, проектом освоения лесов и условиями договора аренды лесного участка;

- использовать лесной участок способами, предотвращающими возникновение эрозии почв, исключая негативное воздействие на состояние и воспроизводство лесов, а также на состояние других природных объектов;

- соблюдать правила пожарной безопасности в лесах, правила санитарной безопасности в лесах, правила лесовосстановления и правила ухода за лесами;

- не допускать нарушений прав других лиц, использующих леса;

- приводить лесной участок в прежнее состояние в случае сноса временных построек, сооружений и других объектов;

- содержать на полученных в установленном порядке лесных участках охотничью инфраструктуру, проводить мероприятия по сохранению охотничьих ресурсов и среды их обитания;

- выполнять другие обязанности, предусмотренные законодательством, договором аренды лесного участка и охотхозяйственным соглашением.

Сроки использования лесов для осуществления видов деятельности в сфере охотничьего хозяйства.

Конкретные сроки использования лесов устанавливаются в договоре аренды на срок, не превышающий срока действия, соответствующего охотхозяйственного соглашения.

2.6. Нормативы, параметры и сроки использования лесов для ведения сельского хозяйства

Использование лесов для ведения сельского хозяйства регламентируется ст. 38 Лесного кодекса РФ и приказом Минприроды России от 02.07.2020 № 408 «Об утверждении Правил использования лесов для ведения сельского хозяйства и Перечня случаев использования лесов для ведения сельского хозяйства без предоставления лесного участка, с установлением или без установления сервитута, публичного сервитута» (далее – Правила ведения сельского хозяйства). Этот вид использования лесов обусловлен целевым назначением

земель, на которых они располагаются и допускается только при условии совместимости его ведения с интересами лесного хозяйства.

Ведение сельского хозяйства запрещается:

- в лесах, расположенных в водоохраных зонах, за исключением сенокосения и пчеловодства;
- в лесах, расположенных в лесопарковых зонах;
- в лесах, расположенных в зеленых зонах, за исключением сенокосения и пчеловодства (без возведения изгородей в указанных целях);
- в городских лесах;
- на заповедных лесных участках;
- на особо защитных участках лесов, за исключением сенокосения и пчеловодства (кроме заповедных лесных участков).

Использование лесов для ведения сельского хозяйства (сенокосения, выпаса сельскохозяйственных животных, пчеловодства, северного оленеводства, пантового оленеводства, товарной аквакультуры (товарного рыбоводства), выращивания сельскохозяйственных культур и иной сельскохозяйственной деятельности) осуществляется с предоставлением или без предоставления лесного участка, установлением или без установления сервитута, публичного сервитута.

Соглашение об установлении сервитута заключается органом государственной власти субъекта Российской Федерации, уполномоченным в области лесных отношений с лицом, заинтересованным в установлении сервитута, в случаях:

а) если лесной участок, расположенный в границах земель лесного фонда, не предоставлен в аренду, постоянное бессрочное пользование или безвозмездное пользование;

б) если лесной участок предоставлен в аренду или безвозмездное пользование на срок, не превышающий одного года.

При этом соглашение об установлении сервитута заключается только в случае, если лесной участок не может быть предоставлен на праве аренды, праве безвозмездного пользования.

Граждане, юридические лица осуществляют использование лесов для ведения сельского хозяйства на основании договоров аренды лесных участков.

Основными видами сельскохозяйственного пользования в лесах лесничества являются:

- использование имеющихся сельскохозяйственных угодий (сенокосов, пашен);
- пастьба скота на пастбищах;
- пчеловодство.

На территории Гороховецкого лесничества существуют хорошие условия для организации пчеловодства. В особенности это связано со значительными площадями произрастания древесного медоноса – липы, как одного из наиболее перспективных медоносов. Также, в качестве кормовой базы для медоносных пчёл, используются лесные участки, на которых в составе древесного,

кустарникового или травяно-кустарничкового яруса имеются медоносные растения.

По лесоводственным соображениям выпас скота в лесу не рекомендуется.

Для использования лесов гражданами в целях осуществления сельскохозяйственной деятельности (в том числе пчеловодства) для собственных нужд лесные участки предоставляются в безвозмездное срочное пользование или устанавливается сервитут в случаях, определенных Земельным кодексом Российской Федерации, Гражданским кодексом Российской Федерации.

Невыполнение лицами, использующими леса для ведения сельского хозяйства, лесохозяйственного регламента и проекта освоения лесов является основанием для досрочного расторжения договоров аренды лесного участка, безвозмездного пользования лесным участком, прекращения сервитута, публичного сервитута.

Параметры разрешенного использования лесов для ведения сельского хозяйства приведены в таблице 16.

Таблица 16

Параметры использования лесов для ведения сельского хозяйства

№ п/п	Виды пользований	Единица измерений	Ежегодный допустимый объём
1	2	3	4
1.	Использование пашни	га	26
2.	Сенокосшение	га/тонн	52/34
3.	Выпас сельскохозяйственных животных	га/голов	20/60
	а) в лесу	га/голов	-
	б) на выгонах, пастбищах	га/голов	20/60
4.	Пчеловодство		
	а) медоносы:		
	липа	га	52
	травы	га	735
	б) медопродуктивность (товарный мед)		
	липа	кг/га	150
	травы	кг/га	20
	в) возможное к содержанию количество пчелосемей	количество пчелосемей	170

Согласно п. 11 гл. II приказа Минприроды России от 02.07.2020 № 408 «Об утверждении Правил использования лесов для ведения сельского хозяйства и Перечня случаев использования лесов для ведения сельского хозяйства без предоставления лесного участка, с установлением или без установления сервитута, публичного сервитута», на лесных участках, предоставленных для ведения сельского хозяйства, допускаются размещение ульев и пчелосемей, возведение изгородей, навесов и других некапитальных строений, сооружений,

предназначенных, в том числе, для осуществления товарной аквакультуры (товарного рыбоводства).

Согласно п. 12 гл. II приказа Минприроды России от 02.07.2020 № 408 «Об утверждении Правил использования лесов для ведения сельского хозяйства и Перечня случаев использования лесов для ведения сельского хозяйства без предоставления лесного участка, с установлением или без установления сервитута, публичного сервитута», лица, использующие леса для ведения сельского хозяйства, обязаны:

а) использовать лесной участок по целевому назначению в соответствии с Лесным кодексом РФ, иными нормативными правовыми актами Российской Федерации, лесохозяйственным регламентом лесничества;

б) составлять проект освоения лесов;

в) соблюдать условия договора аренды лесного участка (договора безвозмездного пользования), соглашения об установлении сервитута, публичного сервитута;

г) осуществлять меры санитарной безопасности в лесах, в том числе санитарно-оздоровительные и профилактические мероприятия по защите лесов в соответствии с законодательством Российской Федерации;

д) осуществлять меры противопожарного обустройства лесов;

е) ежегодно подавать лесную декларацию, за исключением лиц, использующих леса на основании договора безвозмездного пользования;

ж) представлять отчет об использовании лесов;

з) представлять отчет об охране лесов от пожаров;

и) представлять отчет о защите лесов;

к) представлять в уполномоченный орган государственной власти, орган местного самоуправления документированную информацию, предусмотренную частью 2 статьи 91 Лесного кодекса РФ, для внесения в государственный лесной реестр;

л) выполнять иные обязанности, предусмотренные лесным законодательством, договором аренды лесного участка, договором безвозмездного пользования (соглашением об установлении сервитута, публичного сервитута).

Использование лесов для сенокошения.

Из земель лесного фонда для сенокошения должны использоваться земли, предназначенные для лесовосстановления (вырубки, гари, редины, пустыри, прогалины и другие), до проведения на них лесовосстановления.

В необходимых случаях для сенокошения могут использоваться пригодные для этой цели участки малоценных лесных насаждений, не планируемые под реконструкцию лесных насаждений.

Использование лесов для выпаса сельскохозяйственных животных.

Из земель лесного фонда для выпаса сельскохозяйственных животных должны использоваться нелесные земли, а также земли, предназначенные для лесовосстановления (вырубки, гари, редины, пустыри, прогалины и другие), до проведения на них лесовосстановления.

Выпас сельскохозяйственных животных не допускается на землях,

занятых лесными культурами, естественными молодняками ценных древесных пород, насаждениями с развитым жизнеспособным подростом, селекционно-лесосеменных, сосновых, елово-пихтовых, ивовых, твердолиственных, орехоплодных плантаций, с проектируемыми мероприятиями по содействию естественному лесовосстановлению и лесовосстановлению хвойными и твердолиственными породами, с легкоразмываемыми и развеиваемыми почвами.

При выпасе сельскохозяйственных животных (за исключением выпаса на огороженных участках или на привязи) должно обеспечиваться предотвращение погубы лесных культур, питомников, молодняков естественного происхождения и других ценных участков леса.

Использование лесов для пчеловодства.

В качестве кормовой базы для медоносных пчел должны использоваться земли, на которых в составе древесного, кустарникового или травяно-кустарничкового яруса имеются медоносные растения.

Из земель лесного фонда для размещения ульев и пасек должны предоставляться, в первую очередь, земли, предназначенные для лесовосстановления (вырубки, гари, редины, пустыри, прогалины и другие), до проведения на них лесовосстановления.

Использование лесов для товарной аквакультуры (товарного рыбоводства).

Из земель лесного фонда для осуществления товарной аквакультуры (товарного рыбоводства) должны использоваться нелесные земли (просеки, дороги, болота, каменистые россыпи и другие), а также земли, предназначенные для лесовосстановления (вырубки, гари, редины, пустыри, прогалины и другие), до проведения на них лесовосстановления.

Использование лесов для выращивания сельскохозяйственных культур и иной сельскохозяйственной деятельности.

Из земель лесного фонда для выращивания сельскохозяйственных культур и иной сельскохозяйственной деятельности, должны использоваться земли, предназначенные для лесовосстановления (вырубки, гари, редины, пустыри, прогалины и другие), до проведения на них лесовосстановления.

На лесных участках, используемых для выращивания сельскохозяйственных культур и иной сельскохозяйственной деятельности, допускается применение химических и биологических препаратов, если иное не предусмотрено правовым режимом лесов, расположенных на таких участках.

В целях использования лесов для ведения сельского хозяйства запрещается использовать земли лесного фонда, занятые лесными культурами, естественными молодняками ценных древесных пород, селекционно-лесосеменных, сосновых, елово-пихтовых, ивовых, твердолиственных, ореховых плантаций, с проектируемыми мероприятиями по содействию естественному лесовосстановлению и лесовосстановлению хвойными и твердолиственными породами, с легкоразмываемыми и развеиваемыми почвами.

Сроки использования лесов для ведения сельского хозяйства.

Конкретные сроки использования лесов устанавливаются в договоре аренды сроком от 10 до 49 лет (в соответствии с ч.3 ст. 72 Лесного кодекса РФ).

Договор безвозмездного пользования лесным участком, находящимся в государственной или муниципальной собственности, может быть заключен на срок от одного года до пяти лет (в соответствии с ч.2 ст. 74.2 Лесного кодекса РФ).

2.7. Нормативы, параметры и сроки использования лесов для осуществления научно-исследовательской и образовательной деятельности

Леса лесничества могут использоваться для осуществления научно-исследовательской деятельности, образовательной деятельности научными организациями, образовательными организациями.

Использование лесов для осуществления научно-исследовательской деятельности, образовательной деятельности регламентируется ст. 40 Лесного кодекса РФ и правилами использования лесов для осуществления научно-исследовательской деятельности, образовательной деятельности установленных приказом Минприроды России от 27.07.2020 № 487 «Об утверждении Правил использования лесов для осуществления научно-исследовательской деятельности, образовательной деятельности».

Использование лесов для осуществления научно-исследовательской деятельности предусматривает осуществление экспериментальной или теоретической деятельности, направленной на получение новых знаний об экологической системе леса, проведение прикладных научных исследований, направленных преимущественно на применение этих знаний для достижения практических целей и решения конкретных задач в области использования, охраны, защиты, воспроизводства лесов.

К использованию лесов для осуществления образовательной деятельности относится создание и использование на лесных участках объектов учебно-практической базы (полигонов, опытных площадок для изучения природы леса, обучения методам таксации леса, проведения рубок лесных насаждений, работ по лесовосстановлению, охране, защите, воспроизводству лесов и других мероприятий) в области изучения, использования, охраны, защиты, воспроизводства лесов, иных компонентов природы, объектов необходимой лесной инфраструктуры для закрепления на практике у обучающихся специальных знаний и навыков.

Для осуществления научно-исследовательской деятельности, образовательной деятельности лесные участки предоставляются государственным учреждениям, муниципальным учреждениям в постоянное (бессрочное) пользование, другим научным организациям, образовательным организациям - в аренду.

Государственные учреждения, муниципальные учреждения, другие научные организации, образовательные организации, использующие леса для

научно-исследовательской деятельности, образовательной деятельности, имеют право:

- осуществлять использование лесов в соответствии с условиями договора аренды лесного участка, решения о предоставлении лесного участка в постоянное (бессрочное) пользование;

- устанавливать специальные знаки, информационные и иные указатели, ограничивающие территорию, на которой осуществляется образовательная деятельность, научно-исследовательская деятельность;

- осуществлять рубку лесных насаждений в научных и образовательных целях;

- создавать согласно части 1 статьи 13 Лесного кодекса РФ лесную инфраструктуру (лесные дороги, лесные склады и другую);

- осуществлять экспериментальную деятельность по использованию, охране, защите, воспроизводству лесов в целях разработки, опытно-производственной проверки и внедрения результатов научно-исследовательских, опытно-конструкторских работ;

- проводить испытания химических, биологических и иных средств для изучения их влияния на экологическую систему леса;

- создавать и использовать объекты научной и учебно-практической базы;

- иметь другие права, если их реализация не противоречит требованиям законодательства Российской Федерации.

Государственные учреждения, муниципальные учреждения, другие научные организации, образовательные организации, использующие леса для научно-исследовательской и образовательной деятельности, обязаны:

- составлять проект освоения лесов в соответствии с частью 1 статьи 88 Лесного кодекса РФ;

- осуществлять использование лесов и выполнение мероприятий по охране, защите, воспроизводству лесов в соответствии с проектом освоения лесов; соблюдать условия договора аренды лесного участка;

- осуществлять использование лесов способами и технологиями, предотвращающими возникновение эрозии почв, исключаящими или ограничивающими негативное воздействие на последующее воспроизводство лесов, а также на состояние водных и других природных объектов;

- соблюдать правила пожарной безопасности в лесах и правила санитарной безопасности в лесах;

- в соответствии с частью 2 статьи 26 Лесного кодекса РФ подавать ежегодно лесную декларацию;

- в соответствии с частью 1 статьи 49 Лесного кодекса РФ представлять отчет об использовании лесов;

- в соответствии с частью 1 статьи 60 и частью 1 статьи 60.11 Лесного кодекса РФ представлять отчет об охране и отчет о защите лесов;

- в соответствии с частью 4 статьи 91 Лесного кодекса РФ представлять в государственный лесной реестр документированную информацию, предусмотренную частью 2 статьи 91 Лесного кодекса РФ.

При осуществлении использования лесов для научно-исследовательской

деятельности, образовательной деятельности не допускается:

- повреждение лесных насаждений, растительного покрова и почв за пределами предоставленного лесного участка;
- захламление предоставленного лесного участка и территории за его пределами строительным и бытовым мусором, отходами древесины, иными видами отходов;
- загрязнение площади предоставленного лесного участка и территории за его пределами химическими и радиоактивными веществами.

Земли, нарушенные или загрязненные при использовании лесов для научно-исследовательской и образовательной деятельности, подлежат рекультивации в срок не более 1 года после завершения соответствующего этапа работ.

На участке с нарушенным почвенным покровом при угрозе развития эрозии почвы должна проводиться рекультивация земель с посевом трав и (или) посадкой деревьев и кустарников на склонах.

В случае предоставления лесного участка, ранее предоставленного для осуществления научно-исследовательской деятельности, образовательной деятельности, или части такого лесного участка третьим лицам для иных видов использования лесов, предусмотренных лесохозяйственным регламентом лесничества, а также при использовании лесов третьими лицами на таком лесном участке без предоставления лесного участка или без установления сервитута, публичного сервитута указанными лицами должно быть обеспечено сохранение полигонов, опытных площадок для изучения природы леса, объектов лесной инфраструктуры, созданных в целях осуществления научно-исследовательской деятельности, образовательной деятельности.

При осуществлении экспериментальных работ по использованию, охране, защите, воспроизводству лесов, в том числе проведении рубок лесных насаждений, на предоставленном для научно-исследовательской деятельности, образовательной деятельности лесном участке допускается отклонение от требований лесохозяйственного регламента лесничества при условии, что такие отклонения установлены проектом освоения лесов.

Виды научно-исследовательской и образовательной деятельности, ее параметры и объемы определяются договором на право использования соответствующего лесного участка и проектом освоения лесов.

Лесной участок для научно-исследовательской деятельности, образовательной деятельности может предоставляться на всей территории лесничества.

Сроки использования лесов для осуществления научно-исследовательской, образовательной деятельности.

Для осуществления научно-исследовательской деятельности, образовательной деятельности лесные участки предоставляются государственным учреждениям, муниципальным учреждениям в постоянное (бессрочное) пользование, другим научным организациям, образовательным организациям - в аренду сроком от 10 до 49 лет в соответствии с ч.3 ст. 72 Лесного кодекса РФ.

2.8. Нормативы, параметры и сроки использования лесов для осуществления рекреационной деятельности

Использование лесов для осуществления рекреационной деятельности регламентируется статьей 41 Лесного кодекса Российской Федерации и приказом Минприроды России от 09.11.2020 № 908 «Об утверждении Правил использования лесов для осуществления рекреационной деятельности».

Виды рекреационной деятельности, ее параметры и объемы определяются договором на право использования соответствующего лесного участка и проектом освоения лесов.

Согласно п. 7 гл. II приказа Минприроды России от 09.11.2020 № 908 «Об утверждении Правил использования лесов для осуществления рекреационной деятельности», лица, использующие леса для осуществления рекреационной деятельности, имеют право:

- использовать лесной участок по целевому назначению в соответствии с Лесным кодексом РФ, иными нормативными правовыми актами Российской Федерации, лесным планом субъекта Российской Федерации, лесохозяйственным регламентом лесничества, на основании проекта освоения лесов, договора аренды лесного участка, решения органа государственной власти, органа местного самоуправления, уполномоченного в соответствии со статьями 81 - 84 Лесного кодекса, о предоставлении лесного участка в постоянное (бессрочное) пользование;

- создавать лесную инфраструктуру, в том числе лесные дороги;

- возводить некапитальные строения, сооружения (строения, сооружения, которые не имеют прочной связи с землей и конструктивные характеристики которых позволяют осуществить их перемещение и (или) демонтаж и последующую сборку без несоразмерного ущерба назначению и без изменения основных характеристик строений, сооружений, в том числе киосков, навесов и других подобных строений, сооружений) на лесных участках и осуществлять их благоустройство. Некапитальные строения, сооружения для осуществления рекреационной деятельности должны создаваться преимущественно из деревянных конструкций;

- возводить физкультурно-оздоровительные, спортивные и спортивно-технические сооружения на лесных участках, если в плане освоения лесов на территории субъекта Российской Федерации (лесном плане субъекта Российской Федерации) определены зоны планируемого освоения лесов, в границах которых предусматриваются строительство, реконструкция и эксплуатация объектов для осуществления рекреационной деятельности;

- пользоваться другими правами, если их реализация не противоречит требованиям законодательства Российской Федерации.

Согласно п. 8 гл. II приказа Минприроды России от 09.11.2020 № 908 «Об утверждении Правил использования лесов для осуществления рекреационной деятельности», лица, использующие леса для осуществления рекреационной деятельности, обязаны:

- составлять проект освоения лесов;

- осуществлять использование лесов в соответствии с проектом освоения лесов, утвержденным в порядке, установленном законодательством Российской Федерации;

- соблюдать условия договора аренды лесного участка, решения органа государственной власти, органа местного самоуправления, уполномоченного в соответствии со статьями 81 - 84 Лесного кодекса РФ, о предоставлении лесного участка в постоянное (бессрочное) пользование;

- осуществлять использование лесов для рекреационной деятельности способами и технологиями, предотвращающими возникновение эрозии почв, исключаящими или ограничивающими негативное воздействие на последующее воспроизводство лесов, а также на состояние водных и других природных объектов;

- подавать ежегодно лесную декларацию;

- представлять отчет об использовании лесов;

- представлять отчет об охране лесов от пожаров;

- представлять отчет о защите лесов;

- представлять отчет о воспроизводстве лесов и лесоразведении;

- осуществлять меры противопожарного обустройства лесов на предоставленном лесном участке;

- соблюдать меры санитарной безопасности в лесах;

- осуществлять мероприятия по предупреждению распространения вредных организмов;

- осуществлять рекультивацию земель, которые использовались для строительства, реконструкции и (или) эксплуатации объектов, не связанных с созданием лесной инфраструктуры, сразу после прекращения эксплуатации, утраты функциональных свойств или гибели таких объектов;

- после прекращения действия договора аренды лесного участка или решения органа государственной власти, органа местного самоуправления, уполномоченного в соответствии со статьями 81 - 84 Лесного кодекса РФ, о предоставлении лесного участка в постоянное (бессрочное) пользование привести лесной участок в состояние, пригодное для его дальнейшего использования по целевому назначению в соответствии с видом разрешенного использования;

- представлять в уполномоченный орган государственной власти, орган местного самоуправления документированную информацию, предусмотренную частью 2 статьи 91 Лесного кодекса РФ, для внесения в государственный лесной реестр;

- выполнять иные обязанности, предусмотренные лесным законодательством Российской Федерации.

В целях организации отдыха, туризма, физкультурно-оздоровительной и спортивной деятельности лица, использующие леса, могут организовывать туристические станции, туристические тропы и трассы, проведение культурно-массовых мероприятий, пешеходные, велосипедные и лыжные прогулки, конные прогулки (верхом и (или) на повозках), занятия изобразительным искусством, познавательные и экологические экскурсии, спортивные

соревнования по отдельным видам спорта, специфика которых соответствует проведению соревнований в лесу, физкультурно-спортивные фестивали и тренировочные сборы, а также другие виды рекреационной деятельности.

При определении размеров лесных участков, выделяемых для осуществления рекреационной деятельности, необходимо руководствоваться оптимальной рекреационной нагрузкой на лесные экосистемы при соблюдении условий нанесения ущерба лесным насаждениям и окружающей среде.

Леса для осуществления рекреационной деятельности используются способами, не наносящими вреда окружающей среде и здоровью человека.

При осуществлении рекреационной деятельности в лесах допускается возведение некапитальных строений, сооружений на лесных участках и осуществление их благоустройства. Если в плане освоения лесов на территории субъекта Российской Федерации (лесном плане субъекта Российской Федерации) определены зоны планируемого освоения лесов, в границах которых предусматриваются строительство, реконструкция и эксплуатация объектов для осуществления рекреационной деятельности, на соответствующих лесных участках допускается возведение физкультурно-оздоровительных, спортивных и спортивно-технических сооружений. Рекреационная деятельность в лесах, расположенных на особо охраняемых природных территориях, осуществляется в соответствии с законодательством Российской Федерации об особо охраняемых природных территориях.

В целях строительства объектов для осуществления рекреационной деятельности в лесах допускается проведение рубок лесных насаждений на основании проекта освоения лесов.

При осуществлении рекреационной деятельности в лесах не допускается повреждение лесных насаждений, растительного покрова и почв за пределами предоставленного лесного участка, захламливание площади предоставленного лесного участка и прилегающих территорий за пределами предоставленного лесного участка бытовым мусором, иными видами отходов, проезд транспортных средств и иных механизмов по произвольным, не установленным маршрутам.

2.8.1. Нормативы использования лесов для осуществления рекреационной деятельности

Для получения оценки состояния лесных насаждений используется методика ландшафтной таксации, которая позволяет сделать вывод о соответствии этих лесов своему назначению, т.е. в максимальной ли степени обеспечивается проявление санитарно – гигиенических, природоформирующих и природоохранных свойств.

Задача ландшафтной таксации – дать достаточно полную, объективную и качественную характеристику лесных насаждений с определением жизнеустойчивости древостоев.

Ландшафтная характеристика насаждений – это метод комплексной

инвентаризации земель лесного фонда при рассмотрении насаждений как географического ландшафта с выделением и описанием всех его компонентов, находящихся в определённой системе взаимодействия, а также с оценкой для рекреационного использования.

Лесные массивы смешанного многопородного состава и полнотой, определяющей ландшафтно-конструктивные типы насаждений, чередование открытых и закрытых пространств являются основным ландшафтно-образующим фактором территории.

По пейзажной выразительности наибольшую ценность в условиях волнистого рельефа представляют смешанные насаждения с преобладанием ели, сосны, березы, дуба.

Ценными в эстетическом качестве являются чистые приспевающие и спелые сосняки, а также ельники и березняки в складках волнистого рельефа.

При обследовании лесных участков для предоставления их в рекреационных целях производится ландшафтно-рекреационная характеристика участка. Она предусматривает определение существующего типа ландшафта, эстетической и санитарно-гигиенической оценки, степени устойчивости, проходимости, просматриваемости участка, стадии рекреационной дигрессии.

Ниже приведены шкалы оценки лесных участков, которые необходимо использовать при подготовке лесных участков к передаче в аренду для осуществления рекреационной деятельности.

Ландшафтно-конструктивные типы насаждений

Основным ландшафтообразующим фактором территории являются лесные массивы с их многообразным породным составом, чередованием открытых и закрытых пространств и полнотой насаждений, определяющей их ландшафтно-конструктивные типы.

Шкала оценки пространственной структуры лесных ландшафтов

Группы ландшафтов		Типы ландшафтов		
наименование	индекс	характеристика	общая сомкнутость полога леса	индекс
1	2	3	4	5
Закрытые	1	Древостои горизонтальной сомкнутости	0,6-1,0	1а
		Древостои вертикальной сомкнутости с учетом яруса подроста и подлеска высотой более 1,5м	0,6-1,0	1б
Полуоткрытые	2	Изреженные древостои с равномерным размещением деревьев, редким подростом и подлеском высотой более 1,5м	0,3-0,5	2а
Полуоткрытые	2	Изреженные древостои с неравномерным размещением деревьев, редким подростом и подлеском высотой более 1,5м или без них	0,3-0,5 (в группах 0,6-0,7)	2б
		Молодняки высотой более 1,5м	0,4-0,5	2в
Открытые	3	Участки с единичными деревьями с наличием редкого возобновления кустарников, независимо от их высоты	-	3а
		Участки с наличием возобновления леса или кустарников высотой до 1,5м (вне зависимости от густоты)	-	3б
		Участки без древесно-кустарниковой растительности	-	3в

Эстетическая оценка

Оценка эстетического качества насаждений лесничества и открытых пространств проводилась в натуре для каждого выдела по силе его эмоционального воздействия на посетителя, по просматриваемости, цветовому эффекту и форме размещения растительности.

а) Насаждений

Оценка 1 (высокая) – хвойные и лиственные насаждения 1-2 классов бонитета с длинными и широкими кронами деревьев, хорошей проходимостью по участку, со здоровым, красивым подлеском и подростом средней густоты, отсутствием на участке захламленности и мертвого леса;

Оценка 2 (средняя) – насаждения среднего класса бонитета (3) с участием ольхи и осины до 5 единиц состава при средней ширине и длине крон, густом или угнетенном подросте и подлеске с частичной захламленности (до 5 м³ на 1 га);

Оценка 3 (низкая) – насаждения с преобладанием ольхи и осины, а также хвойные низших классов бонитета (4-5), с плохо развитыми кронами, с частичной захламленностью (до 5 м³ на 1 га и выше).

б) Открытые пространства

Оценка 1 (высокая) – площадь до 1,0 га (прогалины, поляны), хорошо дренированные свежие сухие почвы; участки площадью от 1 до 3 га со сложными, извилистыми границами, хорошо выраженным рельефом, декоративными опушками, имеются единичные декоративные деревья или сформировавшиеся древесно-кустарниковые группы; небольшие красочные водоемы с ясно выраженными берегами, обрамленными декоративной растительностью;

Оценка 2 (средняя) – открытые пространства больших размеров с конфигурацией границ простой формы; водные пространства, обрамленные мало декоративной растительностью; участки без древесной растительности, заросшие кустарниками;

Оценка 3 (низкая) – необлесившиеся вырубki, пашни, линии электропередачи, хозяйственные дворы, болота и другие открытые площади, и водоемы с низкой декоративностью.

Санитарно – гигиеническая оценка

Оценка санитарно-гигиенического качества территории проведения применительно к пригодности под отдых.

Шкала санитарно – гигиенической оценки участка (выдела)

Характеристика участка	Балл
1	2
Участок в хорошем санитарном состоянии, воздух чистый, хорошая вентиляция, отсутствие шума, паразитов, густых зарослей. Имеют место ароматические запахи, лесные звуки, сочные краски	1 (оценка высокая)
Участок в сравнительно хорошем санитарном состоянии, незначительно захламлен и замусорен. Имеются отдельно сухостойные деревья, воздух несколько загрязнен, шум периодический или отсутствует.	2 (оценка средняя)
Участок в плохом санитарном состоянии, захламлен мертвой древесиной, замусорен. Имеются места свалок мусора, наличие карьеров и ям, сильно загрязненный воздух (в т. ч. неприятные запахи). Место ветреное, сильно затененное, высокий уровень шума, наличие паразитов, избыточного увлажнения, густых зарослей.	3 (оценка низкая)

Биологическая устойчивость насаждений

Класс жизнеустойчивости насаждений определялся в результате тщательной оценки биологического и лесопатологического их состояния и устанавливался по следующим признакам: ослабление роста или усыхание отдельных деревьев, состояние подроста и подлеска, напочвенного покрова, степени уплотнения почвы.

Шкала оценки биологической устойчивости насаждений

Классы устойчивости	Размер и характеристика текущего отпада (усыхающие деревья и свежий сухостой)	Общий размер усыхания (деревья 2 и 3 группы + захламленность)	Наличие вредителей и болезней леса	Состояние лесной среды
1	2	3	4	5
1-устойчивые	До 2% происходит за счет деревьев с диаметром на высоте 1,3 м менее среднего	До 5%	Отсутствует или единичные повреждения	Не нарушены
2-устойчивость нарушена	Отпад в 2 и более раза превышает размер естественного отпада; происходит за счет деревьев с диаметром на высоте 1,3 м близким к среднему	6 - 40%	Часто имеются, могут иметь массовое распространение и высокую численность	Как правило нарушены, полнота неравномерная или низкая
3-устойчивость утрачена	То же	40% и более (для осинников – 50% и более, полнота менее 0,7)	То же	То же

Примечание: древостои со 2 классом биологической устойчивости являются фондом выборочных санитарных рубок, с 3-м – сплошных (при отсутствии других хозраспоряжений). Насаждения 2-3 классов биологической устойчивости составляют площадь насаждений с неудовлетворительным санитарным состоянием.

Оценка рекреационной дигрессии лесной среды

Таблица 16.4

Шкала оценки рекреационной дигрессии лесной среды

Характеристика лесной среды	Стадии рекреационной дигрессии
1	2
<p>Признаков нарушения лесной среды нет, рост и развитие деревьев и кустарников нормальные, механические повреждения отсутствуют, подрост (разновозрастный) и подлесок жизнеспособные. Моховой и травяной покров из видов, характерных для данного типа леса; подстилка (пружинящая) не нарушена. Регулирование рекреации не требуется.</p>	1
<p>Незначительное изменение лесной среды и ухудшение роста и развития деревьев и кустарников, единичные механические повреждения; подрост (разновозрастный) и подлесок жизнеспособные, средней густоты, имеют до 20% поврежденных и усохших экземпляров. Проективное покрытие мхов – 20%, травяного покрова – до 50% (из них 1/10 – луговая растительность); нарушение подстилки незначительное, почвы и подстилка слегка уплотнены; отдельные корни деревьев обнажены, вытоптано до минеральной части почвы около 5% площади. Требуется регулирование рекреационной деятельности.</p>	2
<p>Значительное изменение лесной среды, рост и развитие деревьев ослаблены, до 10% стволов с механическими повреждениями; подрост (одновозрастной) и подлесок угнетены, средней густоты или редкие, 21-50% поврежденных и усохших экземпляров. Мхи у стволов деревьев, их проективное покрытие 5-10%, травяного покрова – 60-70% (из них 2/10 луговой растительности, появляются сорняки). Подстилка и почвы значительно уплотнены, довольно много обнаженных корней деревьев, вытоптано до минеральной части почвы 6-40% площади. Требуется активное регулирование рекреационной деятельности.</p>	3

продолжение таблицы 16.4

Характеристика лесной среды	Стадии рекреационной дигрессии
1	2
<p>Сильно нарушена лесная среда, древостой куртинно-лугового типа, деревья значительно угнетены, 11-20% стволов с механическими повреждениями; подрост и подлесок нежизнеспособные (преимущественно в куртинах), редкие или отсутствуют, поврежденных или усохших экземпляров более 50%. Мхи отсутствуют, проективное покрытие травяного покрова 5-40% (в том числе до 1/2 занимают луговая растительность и сорняки). Много обнаженных корней деревьев, подстилка на открытых местах отсутствует, вытоптано до минеральной части почвы 41-60% площади. Необходимо строгое ограничение рекреационной деятельности</p>	4
<p>Лесная среда деградирована; древостой разрежен, куртинно-лугового типа, деревья сильно ослаблены или усыхают, более 20% с механическими повреждениями; подрост, подлесок, мхи, подстилка отсутствуют, проективное покрытие травяного покрова до 10% (в том числе до 3/4 занимают луговая растительность и сорняки), корни большинства деревьев обнажены и повреждены. Вытоптано до минеральной части почвы более 60% площади участка. Рекреация не допускается.</p>	5

2.8.2. Перечень кварталов и (или) частей кварталов зоны рекреационной деятельности, в том числе перечень кварталов и (или) их частей, в которых допускается возведение физкультурно-оздоровительных, спортивных и спортивно-технических сооружений

Статья 11 Лесного кодекса РФ гарантирует право граждан свободно и бесплатно пребывать в лесах. Правила использования лесов для осуществления рекреационной деятельности установлены приказом Минприроды России от 09.11.2020 № 908 «Об утверждении правил использования лесов для осуществления рекреационной деятельности».

К лесам, в которых разрешено осуществление рекреационной деятельности отнесено 34820 га.

Перечень кварталов и их частей кварталов зоны рекреационной деятельности, в том числе перечень кварталов и их частей, в которых допускается возведение физкультурно-оздоровительных, спортивных и спортивно-технических сооружений приведен в таблице 16.5.

Перечень кварталов зоны рекреационной деятельности

№ п/п	Наименование участковых лесничеств	Наименование урочища	Номера кварталов	Общая площадь, га
1	2	3	4	6
1	Гороховецкое		1-30,32-34,41-43, 50, 51, 59,73,74,78,85,87-89, 93, 98,101-103,120	8588
2	Чулковское		2-30,33-149	12250
3	Фоминское		1-8,10-12,18,19	1228
4	Вишенское			3859
		Фоминское сельское	3,10-13; часть квартала 14	870
		Заозерье	1-34; части кварталов: 28,29	2989
5	Городищенское			8895
		им. Ленина	1-8	848
		Прогресс	1,4-10,11-13; части кварталов: 2,11,14	1229
		им. 1 Мая	1,6,7	467
		им. Войкова	3-23	2080
		Гороховецкое	1,7,10,16,18-21; части кварталов: 8,13, 15,17	2041
		Денисово	1-22	2230
Всего по лесничеству				34820

2.8.3. Функциональное зонирование территории зоны рекреационной деятельности

Основную рекреационную нагрузку, как правило, несут леса, расположенные в лесопарковых зонах и леса, расположенные в зеленых зонах (15595 га), которые по структуре (группам) ландшафтов представлены следующим образом, в том числе:

- Закрытые: древостой с полнотой 0,6 – 1,0 - 87,0%.
- Полуоткрытые: древостой с полнотой 0,3-0,5 - 4,6%.
- Открытые: древостой с полнотой до 0,3 и редины - 8,4%

Лесоустройство, на основании которого разработан регламент, Лесной план и документы территориального планирования Владимирской области леса не содержат сведения о функциональном зонировании лесов Гороховецкого лесничества. Также не проводилась лесоустройством ландшафтная таксация лесов рекреационного назначения.

2.8.4. Перечень временных построек на лесных участках и нормативы их благоустройства

Лица, использующие леса для осуществления рекреационной деятельности, имеют право, согласно части 2 статьи 41 и части 7 статьи 21 Лесного кодекса Российской Федерации, на возведение некапитальных строений, сооружений на лесных участках и осуществление их благоустройства.

Согласно пункту 10.2 статьи 1 Градостроительного кодекса Российской Федерации, к некапитальным строениям, сооружениям относятся строения, сооружения, которые не имеют прочной связи с землей и конструктивные характеристики которых позволяют осуществить их перемещение и (или) демонтаж и последующую сборку без несоразмерного ущерба назначению и без изменения основных характеристик строений, сооружений, в том числе киосков, навесов и других подобных строений, сооружений.

Согласно распоряжению Правительства Российской Федерации от 27.05.2013 № 849-р «Об утверждении Перечня объектов, не связанных с созданием лесной инфраструктуры, для защитных лесов, эксплуатационных лесов, резервных лесов», при осуществлении рекреационной деятельности в лесах допускается возведение временных построек на лесных участках:

а) в лесах, расположенных в лесопарковых зонах и городских лесах:

- площадка для игр (детская), отдыха, занятий спортом, установки мусоросборников;

- форма малая архитектурная (некапитальное нестационарное сооружение, включая беседки, ротонды, веранды, дровницы, навесы, объекты мелкокорозничной торговли, попутного бытового обслуживания и питания, останочные павильоны);

б) в лесах, расположенных в зеленых зонах (помимо объектов, указанных в пункте «а»):

- линия связи;

- линия электропередачи воздушная, кабельная всех классов напряжения;

- постройка временная, используемая в рекреационных целях;

- трубопровод подземный;

б¹) в защитных лесах, относящихся к категориям лесов, выполняющих функции защиты природных и иных объектов, за исключением лесов, расположенных в лесопарковых зонах и зеленых зонах, городских лесов, в ценных лесах, в лесах, расположенных в водоохранных зонах (помимо объектов, указанных в пунктах «а» и «б»):

- канатная дорога;

- комплекс открытых плоскостных спортивных сооружений;

- комплекс физкультурных сооружений;

- подъездной путь;

в) в эксплуатационных и резервных лесах, за исключением особо защитных участков лесов (помимо объектов, указанных в пунктах «а», «б» и «б¹»):

- бассейн, крытый для плавания;
- бассейн открытый искусственный;
- велодром;
- велотрек;
- зал спортивный;
- канализация;
- каток с искусственным льдом крытый;
- каток с искусственным льдом открытый;
- кемпинг;
- комплекс физкультурно-оздоровительный;
- корт теннисный;
- котельная;
- манеж легкоатлетический;
- пирс;
- площадка спортивная;
- подстанция трансформаторная всех классов напряжения;
- поле для гольфа;
- поле для стрельбы из лука;
- поле футбольное;
- пристань;
- сеть тепловая;
- сооружение спортивное;
- стадион;
- стрельбище для пулевой стрельбы;
- стрельбище для стендовой стрельбы;
- тир;
- трибуна стадиона с подтрибунными помещениями;
- трибуна стадиона;
- элинг для хранения катеров и лодок.

Главной задачей при планировании территории для отдыха является сохранение лесного участка в продуктивном состоянии, при котором природные ресурсы не утрачивают своей способности к самовоспроизводству.

Основной причиной лесонарушений при рекреационном использовании лесных участков является неорганизованный отдых, засорение лесной среды.

В целях создания благоприятных условий для организации отдыха и прогулок, занятий физкультурой и спортом, а также для предотвращения возможных нарушений природной среды в результате чрезмерной рекреационной нагрузки отдельных участков проводится благоустройство лесов.

Благоустройство мест массового и кратковременного отдыха, прогулочных магистралей способствует стабилизации мест отдыха и основных направлений посетителей, что обеспечивает надежную охрану природных комплексов и повышает устойчивость насаждений к влиянию антропогенных факторов.

В общем комплексе мероприятий по благоустройству лесов строительству

лесных дорог уделяется особое внимание. По ним идет распределение отдыхающих в лесных массивах. Если дорог недостаточно, то леса начинают осваиваться стихийно, отдыхающие сами прокладывают многочисленные тропинки, дорожки, что приводит к уничтожению лесной подстилки, постепенно гибнет подрост, исчезают лесные звери и птицы, нарушается лесная среда. Чем гуще дорожная сеть, тем равномернее нагрузка на лесные участки.

Для нормальной организации отдыха в рекреационных лесах считается необходимым под дорожно-тропиночной сетью иметь 3-5% территории.

Необходимо своевременно производить ремонт дорог.

В первую очередь осваиваются под рекреационные цели леса, примыкающие к дорогам.

При уходе за придорожным лесом его очищают от захламленности, разреживают, у деревьев обрубают нижние сучья. Все это не только облагораживает лес, но и повышает его пожарную устойчивость.

Создание благоприятных условий для массового отдыха населения путем установки малых форм архитектуры и устройства мест отдыха позволит уменьшить негативные рекреационные воздействия на экологические условия лесных экосистем.

К малым архитектурным формам относятся беседки, веранды, дровницы, навесы, фонари, оборудование для детских площадок, деревянные мостики и настилы, скамьи, вазоны, ограды, заборы, урны и др. Практически все малые архитектурные формы имеют функциональное назначение, а также играют важную роль в декоративном оформлении лесных участков.

Все элементы благоустройства и оборудования на лесном участке по используемым для их создания материалам и внешнему виду должны быть несложными, близкими к встречающимся в природе, должны хорошо вписываться в естественный ландшафт и не оказывать отрицательного влияния на сохранность, рост, развитие растительности и экологическое состояние лесной среды.

С целью улучшения состояния деградированных насаждений лесов предусматривается осуществление следующих мероприятий:

- осуществлять систематический контроль за соблюдением допустимых рекреационных нагрузок;

- предусмотреть возможность перемены территориального размещения спортивных площадок и мест массового отдыха через 5-7 лет для восстановления нормальной лесной среды и почвенного покрова на участках, где они ранее располагались (создавать места-дубли);

- подсев устойчивых к вытаптыванию трав;

- посадка под полог насаждений с полнотой 0,6-0,4 почвоулучшающих деревьев и кустарников;

- засыпка обнаженных корней в насаждениях III-IV стадий деградации;

- рыхление почвы площадками с внесением удобрений в насаждениях III-IV стадий деградации с уплотненной почвой;

- посев почвоулучшающих трав;

- мульчирование почвы в насаждениях III-IV стадий деградации (торф,

опилки и др.);

- огораживание ценных старовозрастных деревьев (кустарниками);
- ограничение посещаемости ослабленных насаждений (обсадка кустарниками, шлагбаумы).

2.8.5. Параметры и сроки использования лесов для осуществления рекреационной деятельности

В целях исключения негативного влияния рекреационных нагрузок на лесные массивы (притока туристов, дачников и других отдыхающих в летний период) при лесоустройстве запроектированы мероприятия, в том числе и по благоустройству, практическое выполнение которых, направлены на сохранение и повышение эстетических, санитарно-гигиенических и оздоровительных свойств насаждений, а также на сохранение экологического равновесия в лесной среде и формирование лесных ландшафтов.

Таблица 17

Нормативы использования лесов для осуществления рекреационной нагрузки

Порода	Средняя нагрузка на 1 га при протяженности дорожной сети на 1000 га лесного фонда более 25 км.
1	2
Сосна	2,2
Ель	1,3
Дуб	2,4
Береза	2,7
Осина	2,5

Допустимые рекреационные нагрузки и рекреационная емкость лесов

Группы типов лесов	Допустимые рекреационные нагрузки, чел./га		Предельная рекреационная емкость, чел.	
	в естественных условиях	при проведении системы мероприятий	в естественных условиях	при проведении системы мероприятий
1	2	3	4	5
Сосняки сложные	3	12	363	1452
Сосняки черничники	2	8	2572,2	10288,8
Ельники сложные	2	8	269,2	1076,8
Ельники черничники	1	4	105,8	423,2
Березняки, осинники сложные	4	16	0	0
Березняки, осинники черничные	3	12	588	2352

При проведении работ по рекреационному использованию лесов следует руководствоваться «Рекомендациями по ведению лесного хозяйства в лесопарковых частях зеленых зон вокруг городов и других населенных пунктов европейской части РСФСР», утвержденными Минлесхозом РСФСР 30.05.1988, а также Законом РСФСР «Об охране окружающей природной среды», принятым Верховным Советом РФ 19.12.1991 № 2060-1 и Федеральным законом от 10.01.2002 № 7-ФЗ «Об охране окружающей среды» и Правилами использования лесов для осуществления рекреационной деятельности, установленными приказом Минприроды России от 09.11.2020 № 908 «Об утверждении Правил использования лесов для осуществления рекреационной деятельности».

Для осуществления рекреационной деятельности лесные участки предоставляются государственным учреждениям, муниципальным учреждениям в постоянное (бессрочное) пользование, другим лицам - в аренду.

Сроки использования лесов для осуществления рекреационной деятельности.

Конкретные сроки использования лесов устанавливаются в договоре аренды сроком от 10 до 49 лет (в соответствии с ч.3 ст. 72 Лесного кодекса РФ).

2.9. Нормативы, параметры и сроки использования лесов для создания лесных плантаций и их эксплуатации

Создание лесных плантаций и их эксплуатация регламентируются статьей

42 Лесного кодекса РФ.

Создание лесных плантаций и их эксплуатация представляют собой предпринимательскую деятельность, связанную с выращиванием лесных насаждений определенных пород (целевых пород).

К лесным насаждениям определенных пород (целевых пород) относятся лесные насаждения искусственного происхождения, за счет которых обеспечивается получение древесины с заданными характеристиками.

На лесных плантациях проведение рубок лесных насаждений и осуществление подсочки лесных насаждений допускается без ограничений.

Сроки использования лесов для создания лесных плантаций и их эксплуатации.

Конкретные сроки использования лесов устанавливаются в договоре аренды сроком от 10 до 49 лет (в соответствии с ч.3 ст. 72 Лесного кодекса РФ).

2.10. Нормативы, параметры и сроки использования лесов для выращивания лесных плодовых, ягодных, декоративных растений, лекарственных растений

Выращивание лесных плодовых, ягодных, декоративных растений, лекарственных растений регламентируются ст. 39 Лесного кодекса РФ и Правилами использования лесов для выращивания лесных плодовых, ягодных, декоративных растений, лекарственных растений, утвержденных приказом Минприроды от 28.07.2020 № 497 «Об утверждении Правил использования лесов для выращивания лесных плодовых, ягодных, декоративных растений, лекарственных растений».

Лесные участки для выращивания лесных плодовых, ягодных, декоративных и лекарственных растений предоставляются гражданам, юридическим лицам на основании договора аренды сроком от 10 до 49 лет.

В соответствии с п. 9 гл. II приказа Минприроды от 28.07.2020 № 497 «Об утверждении правил использования лесов для выращивания лесных плодовых, декоративных растений, лекарственных растений», лица, арендующие лесные участки для выращивания лесных плодовых, ягодных, декоративных растений, лекарственных растений, имеют право:

- осуществлять использование лесов в соответствии с условиями договора аренды;

- создавать согласно части 1 статьи 13 Лесного кодекса РФ лесную инфраструктуру (лесные дороги, лесные склады и др.);

- размещать согласно части 2 статьи 39 Лесного кодекса РФ на предоставленных лесных участках временные постройки;

- иметь другие права, если их реализация не противоречит требованиям законодательства Российской Федерации.

В соответствии с п. 10 гл. II приказа Минприроды от 28.07.2020 № 497 «Об утверждении правил использования лесов для выращивания лесных плодовых, декоративных растений, лекарственных растений», лица, арендующие лесные участки для выращивания лесных плодовых, ягодных, декоративных растений, лекарственных растений, обязаны:

- составлять проект освоения лесов в соответствии с частью 1 статьи 88 Лесного кодекса РФ;

- осуществлять использование лесов в соответствии с проектом освоения лесов;

- соблюдать условия договора аренды лесного участка;

- осуществлять использование лесов способами и технологиями, предотвращающими возникновение эрозии почв, исключаящими или ограничивающими негативное воздействие на последующее воспроизводство лесов, а также на состояние водных и других природных объектов;

- соблюдать правила пожарной безопасности в лесах и правила санитарной безопасности в лесах;

- в соответствии с частью 2 статьи 26 Лесного кодекса РФ подавать ежегодно лесную декларацию;

- в соответствии с частью 1 статьи 49 Лесного кодекса РФ представлять отчет об использовании лесов;
- в соответствии с частью 1 статьи 60 Лесного кодекса РФ представлять отчет об охране и о защите лесов;
- в соответствии с частью 4 статьи 91 Лесного кодекса РФ предоставлять в государственный лесной реестр в установленном порядке документированную информацию, предусмотренную частью 2 статьи 91 Лесного кодекса РФ;
- выполнять другие обязанности, предусмотренные лесным законодательством Российской Федерации.

Граждане и юридические лица осуществляют использование лесных участков для выращивания лесных плодовых, ягодных, декоративных растений, лекарственных растений на основании договора аренды лесных участков. Запрещается использование лесных участков для выращивания вышеуказанных растений в защитных лесах и особо защитных участках леса.

Лица, арендующие лесные участки для выращивания лесных плодовых, ягодных, декоративных растений, лекарственных растений, имеют право:

- осуществлять использование лесов в соответствии с условиями договора аренды;
- создавать, согласно части 1 статьи 13 Лесного кодекса РФ, лесную инфраструктуру (лесные дороги, лесные склады и другую);
- размещать, согласно части 2 статьи 39 Лесного кодекса РФ, на предоставленных лесных участках временные постройки;
- иметь другие права, если их реализация не противоречит требованиям законодательства Российской Федерации.

Для выращивания лесных плодовых, ягодных, декоративных растений используют, в первую очередь, нелесные земли из состава лесного фонда, а также необлесившиеся лесосеки, прогалины и другие, не покрытые лесной растительностью земли, на которых возможно естественное возобновление леса до посадки на них лесных культур; земли, подлежащие рекультивации (выработанные торфяники и др.).

Для выращивания лесных плодовых, ягодных, декоративных, лекарственных растений под пологом леса могут использоваться участки малоценных насаждений, не намеченные под реконструкцию.

Запрещается использование лесных участков, на которых встречаются виды растений, занесенных в Красную книгу Российской Федерации, Красные книги субъектов Российской Федерации, для выращивания лесных плодовых, ягодных, декоративных растений, лекарственных растений.

На лесных участках, используемых для выращивания лесных плодовых, ягодных, декоративных растений, лекарственных растений, химические и биологические препараты применяются в соответствии с Федеральными законами от 19.07.1997 № 109-ФЗ «О безопасном обращении с пестицидами и агрохимикатами».

Специальные обследования по проектированию выращивания лесных плодовых, ягодных, декоративных и лекарственных растений не проводились.

Декоративные посадки на территории Гороховецкого лесничества отсутствуют.

Сроки использования лесов для выращивания лесных плодовых, ягодных, декоративных и лекарственных растений.

Конкретные сроки использования лесов устанавливаются в договоре аренды сроком от 10 до 49 лет (в соответствии с ч.3 ст. 72 Лесного кодекса РФ).

2.11. Нормативы, параметры и сроки использования лесов для создания лесных питомников и их эксплуатации

Использование лесов для создания лесных питомников и их эксплуатации осуществляется в соответствии со статьей 39.1 Лесного кодекса Российской Федерации и «Правилами использования лесов для выращивания посадочного материала лесных растений (саженцев, сеянцев)», утвержденными приказом Минприроды России от 22.07.2020 № 469.

Выращивание посадочного материала лесных растений (саженцев, сеянцев) представляет собой предпринимательскую деятельность, осуществляемую в целях воспроизводства лесов и лесоразведения.

На лесных участках, предоставленных для создания и эксплуатации лесных питомников, допускаются строительство, реконструкция и эксплуатация объектов капитального строительства и возведение некапитальных строений, сооружений, которые предназначены для обеспечения выращивания саженцев, сеянцев основных лесных древесных пород (в том числе складов для хранения семян лесных растений, теплиц и других подобных объектов) и признаются объектами лесной инфраструктуры.

В соответствии с п. 6 гл. II приказа Минприроды России от 22.07.2020 № 469 «Об утверждении Правил использования лесов для выращивания посадочного материала лесных растений (саженцев, сеянцев)», лица, использующие леса для выращивания посадочного материала лесных растений (саженцев, сеянцев), имеют право:

- осуществлять использование лесов в соответствии с условиями договора аренды или решения органа государственной власти, органа местного самоуправления, уполномоченного в соответствии со статьями 81-84 Лесного кодекса Российской Федерации, о предоставлении лесного участка в постоянное (бессрочное) пользование;

- создавать лесную инфраструктуру, в том числе лесные дороги, в соответствии с частью 1 статьи 13 Лесного кодекса Российской Федерации;

- размещать на предоставленных лесных участках, используемых для выращивания посадочного материала лесных растений (саженцев, сеянцев), теплицы, другие строения и сооружения в соответствии с частью 2 статьи 39.1 Лесного кодекса Российской Федерации.

В соответствии с п. 7 гл. II приказа Минприроды России от 22.07.2020 № 469 «Об утверждении Правил использования лесов для выращивания посадочного материала лесных растений (саженцев, сеянцев)», лица, использующие леса для выращивания посадочного материала лесных растений (саженцев, сеянцев), обязаны:

- составлять проект освоения лесов в соответствии с частью 1 статьи 88 Лесного кодекса РФ;

- осуществлять использование лесов в соответствии с проектом освоения лесов, утвержденным в порядке, установленном законодательством Российской Федерации в соответствии с частью 2 статьи 88 Лесного кодекса РФ;

- соблюдать условия договора аренды лесного участка или решения органа государственной власти, органа местного самоуправления, уполномоченного в соответствии со статьями 81-84 Лесного кодекса РФ, о предоставлении лесного участка в постоянное (бессрочное) пользование;

- осуществлять использование лесов для выращивания посадочного материала лесных растений (саженцев, сеянцев) способами и технологиями, предотвращающими возникновение эрозии почв, исключаящими или ограничивающими негативное воздействие на последующее воспроизводство лесов, а также на состояние водных и других природных объектов;

- соблюдать правила пожарной безопасности в лесах и правила санитарной безопасности в лесах в соответствии с частью 3 статьи 53 и частью 3 статьи 60.3 Лесного кодекса РФ;

- ежегодно подавать лесную декларацию в соответствии с частью 2 статьи 26 Лесного кодекса РФ;

- представлять отчет об использовании лесов в соответствии с частью 1 статьи 49 Лесного кодекса РФ;

- представлять отчет об охране лесов от пожаров в соответствии с частью 1 статьи 60 Лесного кодекса РФ;

- представлять отчет о воспроизводстве лесов и лесоразведении в соответствии с частью 1 статьи 66 Лесного кодекса РФ и;

- представлять в уполномоченный орган государственной власти документированную информацию, предусмотренную частью 2 статьи 91 Лесного кодекса, для внесения в государственный лесной реестр в соответствии с частью 4 статьи 91 Лесного кодекса Российской Федерации;

- выполнять другие обязанности, предусмотренные лесным законодательством Российской Федерации.

Для выращивания посадочного материала лесных растений (саженцев, сеянцев) используются улучшенные и сортовые семена лесных растений или, если такие семена отсутствуют, нормальные семена лесных растений.

Для выращивания посадочного материала лесных растений (саженцев, сеянцев) не допускается применение нерайонированных семян лесных растений, а также семян лесных растений, посевные и иные качества которых не проверены.

На лесных участках, используемых для выращивания посадочного материала лесных растений (саженцев, сеянцев), химические и биологические препараты применяются в соответствии с Федеральным законом от 19.07.1997 № 109-ФЗ «О безопасном обращении с пестицидами и агрохимикатами».

Для выращивания посадочного материала лесных растений (саженцев, сеянцев) используют не покрытые лесом земли из состава земель лесного фонда.

Использование лесов для создания лесных питомников и их эксплуатации в случае невозможности соблюдения охраны редких и находящихся под угрозой исчезновения деревьев, кустарников, лиан, иных лесных растений, занесенных в Красную книгу Российской Федерации или Красную книгу субъекта Российской Федерации, не допускается. Использование лесов для создания лесных питомников и их эксплуатации может ограничиваться в соответствии со статьей 27 Лесного кодекса РФ.

Для выращивания посадочного материала лесных растений (саженцев, сеянцев) лесные участки государственным учреждениям, муниципальным учреждениям предоставляются в постоянное (бессрочное) пользование, другим лицам – в аренду.

Сроки использования лесов для создания лесных питомников и их эксплуатации.

Конкретные сроки использования лесов устанавливаются в договоре аренды сроком от 10 до 49 лет (в соответствии с ч.3 ст. 72 Лесного кодекса Российской Федерации).

Таблица 19

Критерии и требования к посадочному материалу лесных древесных пород и молоднякам, площади которых подлежат отнесению к землям, на которых расположены леса

Древесные породы	Требования к посадочному материалу			Критерии и требования к молоднякам, площади которых подлежат отнесению к землям, на которых расположены леса			
	возраст не менее, лет (выращенные в теплице)	диаметр стволика у корневой шейки не менее, мм	высота стволика не менее, см	группа типов леса или типов лесорастительных условий	Возраст не менее, лет	количество деревьев главных пород не менее, тыс. шт. на 1 га	средняя высота деревьев главных пород не менее, м
1	2	3	4	5	6	7	8
Зона хвойно-широколиственных лесов							
Район хвойно-широколиственных (смешанных) лесов европейской части Российской Федерации							
Береза карельская и повислая (бородавчатая)	2	3,0	25	Брусничная, кисличная и черничная	4	2,0	1,1
Береза повислая (бородавчатая)	2	2,5	20	Свежая и влажная судубрава	5	2,0	1,5
Ель европейская (обыкновенная)	2 – 3	2,0	12	Сложная, мелкотравная, черничная	7	2,0	1,0
				Долгомощная, травяно-болотная	7	2,0	0,7

Древесные породы	Требования к посадочному материалу			Критерии и требования к молоднякам, площади которых подлежат отнесению к землям, на которых расположены леса			
	возраст не менее, лет (выращенные в теплице)	диаметр стволика у корневой шейки не менее, мм	высота стволика не менее, см	группа типов леса или типов лесорастительных условий	Возраст не менее, лет	количество деревьев главных пород не менее, тыс. шт. на 1 га	средняя высота деревьев главных пород не менее, м
1	2	3	4	5	6	7	8
Сосна обыкновенная	2 (1)	2,0	12	Лишайниковая, вересковая	7	2,5	0,8
				Брусничная, кисличная, черничная	7	2,0	1,2
				Долгомошная и сфагновая	7	2,2	1,0

2.11.1. Нормативы, параметры и сроки использования лесов для выполнения изыскательских работ

В соответствии с Федеральным законом «О введении в действие Лесного кодекса Российской Федерации» от 4.12.2006 № 200-ФЗ, лесные участки предоставляются на срок не более 1 года для выполнения изыскательских работ в аренду без проведения аукциона лесного участка.

Разрешенные объемы использования лесов для выполнения изыскательских работ и местоположение лесных участков в разрезе участковых лесничеств в Гороховецком лесничестве отражены в таблице 5.

Порядок предоставления в аренду лесного участка для выполнения изыскательских работ установлен Положением «О предоставлении в аренду без проведения аукциона лесного участка, в том числе расположенного в резервных лесах, для выполнения изыскательских работ», утвержденным постановлением Правительства РФ от 24.02.2009 года № 161.

Параметры и сроки использования лесов регулируют профильные нормативы (СНиПы, СН и т.д.).

2.12. Нормативы, параметры и сроки использования лесов для выполнения работ по геологическому изучению недр, для разработки месторождений полезных ископаемых

Использование лесных участков в целях осуществления геологического изучения недр, разведки и добычи полезных ископаемых (ст.43 Лесного кодекса РФ) осуществляется в соответствии с Порядком использования лесов для выполнения работ по геологическому изучению недр, для разработки месторождений полезных ископаемых», утвержденным Приказом Минприроды России от 07.07.2020 № 417 "Об утверждении Правил использования лесов для

осуществления геологического изучения недр, разведки и добычи полезных ископаемых и Перечня случаев использования лесов в целях осуществления геологического изучения недр, разведки и добычи полезных ископаемых без предоставления лесного участка, с установлением или без установления сервитута", Лесным планом Владимирской области и лесохозяйственным регламентом лесничества.

При использовании лесов в целях осуществления геологического изучения недр, разведки и добычи полезных ископаемых на землях лесного фонда допускается строительство, реконструкция и эксплуатация объектов, не связанных с созданием лесной инфраструктуры, в соответствии со ст. 21 Лесного кодекса РФ. Строительство, реконструкция и эксплуатация объектов, не связанных с созданием лесной инфраструктуры, осуществляются в соответствии с проектом освоения лесов.

В случаях, когда рубки лесных насаждений являются неотъемлемой частью рассматриваемого вида использования лесов, для выполнения работ по геологическому изучению недр, для разработки месторождений полезных ископаемых лесные участки предоставляются на основании договоров аренды (часть 2 ст. 43 Лесного кодекса РФ).

Следует отметить, что согласно п. 3 части 3 статьи 73.1 Лесного кодекса РФ, допускается реализация древесины без проведения аукциона на заключение договора аренды лесных участков, находящихся в государственной или муниципальной собственности, в случае заготовки древесины на лесных участках, предоставленных юридическим лицам или индивидуальным предпринимателям, для использования лесов в соответствии со статьями 43-46 Лесного кодекса РФ.

Допускается использование лесных участков, расположенных в зеленых зонах, для разработки месторождений полезных ископаемых, в отношении которых лицензии на пользование недрами получены до дня введения в действие Лесного кодекса РФ, на срок, не превышающий срока действия таких лицензий.

Допускается выполнение работ по геологическому изучению недр на землях лесного фонда без предоставления лесного участка, если выполнение таких работ не влечет за собой проведение рубок лесных насаждений, строительство объектов капитального строительства (часть 3 ст. 43 Лесного кодекса РФ).

Договор аренды лесного участка для выполнения работ по геологическому изучению недр и разработки месторождений полезных ископаемых заключается на срок до сорока девяти лет и не требует проведения аукциона (часть 3 ст. 72 и часть 3 ст. 74 Лесного кодекса РФ).

Указанные сроки аренды лесных участков определяются с учетом требований законодательства о недрах.

В ст. 10 Федерального закона РФ «О недрах» от 21.02.1992 № 2395-1 устанавливается, что участки недр предоставляются в пользование на определенный срок:

- для геологического изучения – на срок до 5 лет;
- для добычи полезных ископаемых – на срок отработки месторождения

полезных ископаемых, исчисляемый исходя из технико-экономического обоснования разработки месторождения полезных ископаемых, обеспечивающего рациональное использование и охрану недр;

- для добычи подземных вод – на срок до 25 лет;
- для добычи полезных ископаемых на основании предоставления краткосрочного права пользования участками недр при досрочном прекращении права пользования участками недр – на срок до одного года.

При осуществлении использования лесов в целях осуществления геологического изучения недр, разведки и добычи полезных ископаемых не допускается:

- валка деревьев и расчистка лесных участков от древесной растительности с помощью бульдозеров, захламление древесными остатками приграничных полос и опушек, повреждение стволов и скелетных корней опушечных деревьев, хранение свежесрубленной древесины в лесу в летний период без специальных мер защиты;

- затопление и длительное подтопление лесных насаждений;
- захламление лесов строительными, промышленными, древесными, бытовыми и иными отходами, мусором;
- загрязнение лесов химическими и радиоактивными веществами;
- проезд транспортных средств и иных механизмов по произвольным, неустановленным маршрутам.

Лица, осуществляющие использование лесов в целях осуществления геологического изучения недр, разведки и добычи полезных ископаемых, обеспечивают:

- регулярное проведение очистки используемых лесов и примыкающих опушек леса, искусственных и естественных водотоков от захламления строительными, промышленными, древесными, бытовыми и иными отходами, мусором;

- восстановление нарушенных производственной деятельностью дорог, осушительных канав, дренажных систем, мостов, других гидромелиоративных сооружений, квартальных столбов, квартальных просек, аншлагов, элементов благоустройства территории лесов;

- принятие необходимых мер по устранению аварийных ситуаций и лесных пожаров, а также ликвидации их последствий, возникших по вине указанных лиц;

- максимальное использование земель, занятых квартальными просеками, лесными дорогами, и других, не покрытых лесом земель в целях планирования и проведения сейсморазведочных работ, в том числе перебазировки подвижного состава и грузов.

Право собственности на древесину, полученную от рассматриваемого использования лесов, расположенных на землях лесного фонда, принадлежит Российской Федерации (часть 2, ст. 20 Лесного кодекса РФ). Реализация древесины, полученная при использовании лесов согласно ст. 43 Лесного кодекса РФ, осуществляется в соответствии с «Правилами реализации древесины, которая получена при использовании лесов, расположенных на

землях лесного фонда, в соответствии со ст. 43-46 Лесного кодекса РФ», утвержденными Постановлением Правительства Российской Федерации от 23.07.2009 № 604.

Сроки использования лесов для выполнения работ по геологическому изучению недр, для разработки месторождений полезных ископаемых.

Конкретные сроки использования лесов устанавливаются в договоре аренды сроком до 49 лет (в соответствии с ч.3 ст. 72 Лесного кодекса РФ).

2.13. Нормативы, параметры и сроки использования лесов для строительства и эксплуатации водохранилищ и иных искусственных водных объектов, а также гидротехнических сооружений, морских портов, морских терминалов, речных портов, причалов

Использование лесов для строительства и эксплуатации водохранилищ, иных искусственных водных объектов, а также гидротехнических сооружений, морских портов, морских терминалов, речных портов, причалов осуществляется в соответствии со статьей 44 Лесного кодекса РФ.

Лесные участки предоставляются гражданам, юридическими лицами в соответствии со статьей 9 Лесного кодекса РФ для строительства и эксплуатации водохранилищ, иных искусственных водных объектов, а также гидротехнических сооружений, морских портов, морских терминалов, речных портов, причалов, используются в соответствии с Водным кодексом РФ.

Ст. 1 Водного кодекса РФ под водным объектом предлагает понимать природный или искусственный водоем, водоток, либо иной объект, постоянное или временное сосредоточение вод в котором имеет характерные формы и признаки водного режима.

Разновидностями искусственных водных объектов ст. 5 Водного кодекса РФ провозглашает, в частности, водохранилища, пруды и каналы.

Водоохранилища и пруды в лесном хозяйстве создаются и эксплуатируются главным образом на малых и средних реках, а также ручьях для усиления их лесопропускной способности, водоснабжения лесозаготовительного и иного производства.

Правила подготовки и принятия решения о предоставлении водного объекта в пользование утверждены Постановлением Правительства РФ от 30.12.2006 № 844.

Лесные участки, находящиеся в государственной или муниципальной собственности, для строительства и эксплуатации водохранилищ и иных искусственных водных объектов, а также гидротехнических сооружений и специализированных портов могут предоставляться в постоянное (бессрочное) пользование, аренду или безвозмездное срочное пользование. Кроме того, такие лесные участки также могут быть обременены сервитутами.

В соответствии с частью 3 ст. 72 и частью 3 ст. 73.1 Лесного кодекса РФ указанные лесные участки для названных целей предоставляются в аренду на срок от одного года до срока девяти лет без проведения аукционов на основании

решений органов государственной власти или органов местного самоуправления.

Без проведения аукциона договоры аренды лесных участков, находящихся в государственной или муниципальной собственности, заключаются в случае заготовки древесины на лесных участках, предоставленных юридическим лицам или индивидуальным предпринимателям для использования лесов в соответствии с частью 3 статьи 73.1 Лесного кодекса РФ.

Право собственности на древесину, полученную от рассматриваемого использования лесов, расположенных на землях лесного фонда, принадлежит Российской Федерации (часть 2 ст. 20 Лесного кодекса РФ).

Реализация древесины, полученная при использовании лесов согласно ст. 44 Лесного кодекса РФ, осуществляется в соответствии с «Правилами реализации древесины, которая получена при использовании лесов, расположенных на землях лесного фонда, в соответствии со ст. 43-46 Лесного кодекса РФ», утвержденными Постановлением Правительства Российской Федерации от 23.07.2009 № 604.

Сроки использования лесов для строительства и эксплуатации водохранилищ и иных искусственных водных объектов, а также гидротехнических сооружений и специализированных портов.

Конкретные сроки использования лесов устанавливаются в договоре аренды сроком от 1 года до 49 лет (в соответствии с ч.3 ст. 72 Лесного кодекса РФ).

2.14. Нормативы, параметры и сроки использования лесов для строительства, реконструкции, эксплуатации линейных объектов

Использование лесов для строительства, реконструкции, эксплуатации линейных объектов (далее – линейные объекты) регламентируется ст. 45 Лесного кодекса РФ и Правилами использования лесов для строительства, реконструкции, эксплуатации линейных объектов, утвержденным Приказом Минприроды России от 10.07.2020 № 434 "Об утверждении Правил использования лесов для строительства, реконструкции, эксплуатации линейных объектов и Перечня случаев использования лесов для строительства, реконструкции, эксплуатации линейных объектов без предоставления лесного участка, с установлением или без установления сервитута, публичного сервитута".

Сроки использования лесов для строительства, реконструкции, эксплуатации линейных объектов определяются в соответствии со сроками эксплуатации линейного объекта, указанные в технической документации.

Имеющиеся в лесном фонде дороги можно подразделить на лесные дороги и дороги общего пользования.

В целях строительства линейных объектов используются, прежде всего, нелесные земли, а при отсутствии на лесном участке таких земель - участки невозобновившихся вырубок, гарей, пустырей, прогалины, а также площади, на которых произрастают низкополнотные и наименее ценные лесные насаждения.

Осуществление строительства, реконструкции и эксплуатации линейных объектов должно исключать развитие эрозионных процессов на занятой и прилегающей территории.

При использовании лесов в целях строительства, реконструкции и эксплуатации автомобильных и железных дорог исключаются случаи, вызывающие нарушение поверхностного и внутрипочвенного стока вод, затопление или заболачивание лесных участков вдоль дорог.

Лесные участки, находящиеся в государственной или муниципальной собственности, предоставляются гражданам и юридическим лицам в соответствии со ст. 9 и ч. 3 ст. 72, 74 Лесного кодекса РФ на срок до сорока девяти лет без проведения аукциона.

Имеющиеся в лесном фонде дороги можно подразделить на лесные дороги и дороги общего пользования.

Согласно ст. 13, 21 Лесного кодекса РФ лесные дороги относятся к объектам лесной инфраструктуры, а автомобильные и железные дороги общего пользования – к объектам, не связанным с созданием лесной инфраструктуры (см. главу 1).

Линии электропередачи, линии связи, трубопроводы и иные линейные объекты считаются объектами, не связанными с созданием лесной инфраструктуры.

Строительство, реконструкция и эксплуатация линейных объектов, не связанных с созданием лесной инфраструктуры, разрешены не только на землях лесного фонда, но и на землях иных категорий, где располагаются леса, в случаях, определенных федеральными законами, в соответствии с целевым назначением этих земель.

В целях использования линейных объектов, обеспечения их безаварийного функционирования и эксплуатации, в целях обеспечения безопасности граждан и создания необходимых условий для эксплуатации линейных объектов, в том числе в охранных зонах линейных объектов (в том числе в целях проведения аварийно-спасательных работ) гражданами, юридическими лицами, имеющими в собственности, безвозмездном пользовании, аренде, хозяйственном ведении или оперативном управлении линейные объекты, осуществляются:

а) прокладка и содержание в безлесном состоянии просек вдоль и по периметру линейных объектов;

б) обрезка крон, вырубка и опиловка деревьев, высота которых превышает расстояние по прямой от дерева до крайней точки линейного объекта, сооружения, являющегося его неотъемлемой технологической частью, или крайней точки его вертикальной проекции, увеличенное на 2 метра;

в) вырубка сильно ослабленных, усыхающих, сухостойных, ветровальных и буреломных деревьев, угрожающих падением на линейные объекты.

В целях использования линейных объектов (в том числе в целях проведения аварийно-спасательных работ) допускаются выборочные рубки и сплошные рубки деревьев, кустарников, лиан, в том числе в охранных зонах и санитарно-защитных зонах, предназначенных для обеспечения безопасности

граждан и создания необходимых условий для эксплуатации соответствующих объектов (часть 5 ст. 21 Лесного кодекса РФ).

Допускаются выборочные и сплошные рубки деревьев, кустарников, лиан в защитных лесах в случаях, если строительство, реконструкция, эксплуатация объектов, не связанных с созданием лесной инфраструктуры, для целей использования линейных объектов.

В существующих линейных объектах рекомендуется периодическая расчистка от древесной и кустарниковой растительности высотой более 4 м с применением механизмов.

В целях пожарной безопасности линейные объекты очищаются от срубленной древесины, порубочные остатки сжигаются.

При осуществлении работ по строительству, реконструкции и эксплуатации линейных объектов не допускается:

- самовольное изменение местоположения и границ лесных участков, отведенных для производства работ;
- повреждение насаждений, растительного покрова и почв за пределами арендуемых лесных участков;
- захламление прилегающих территорий за пределами арендованного лесного участка строительными материалами, лесосечными отходами древесины, мусором, иными видами отходов;
- загрязнение площади участков, предоставленных в пользование, и территории за их пределами химическими и радиоактивными веществами;
- проезд транспортных средств, тракторов и механизмов по произвольным, неустановленным маршрутам.

Лица, осуществляющие использование лесов в целях строительства, реконструкции и эксплуатации линейных объектов, обеспечивают:

- регулярное проведение очистки просеки, примыкающих опушек леса, искусственных и естественных водотоков от захламления строительными, лесосечными, бытовыми и иными отходами, от загрязнения отходами производства, токсичными веществами;
- восстановление нарушенных производственной деятельностью лесных дорог, осушительных канав, дренажных систем, шлюзов, мостов, других гидромелиоративных сооружений, квартальных столбов, квартальных просек;
- принятие необходимых мер по устранению аварийных ситуаций, а также ликвидации их последствий, возникших по вине указанных лиц.

В целях обеспечения безопасности граждан и создания необходимых условий для эксплуатации линейных объектов, в том числе в охранных зонах линейных объектов, осуществляется использование лесов для проведения выборочных рубок и сплошных рубок деревьев, кустарников, лиан без предоставления лесных участков (п. 9 приказа Минприроды России от 10.07.2020 № 434 "Об утверждении Правил использования лесов для строительства, реконструкции, эксплуатации линейных объектов и Перечня случаев использования лесов для строительства, реконструкции, эксплуатации линейных объектов без предоставления лесного участка, с установлением или без установления сервитута, публичного сервитута").

Земли, нарушенные или загрязненные при использовании лесов для строительства, реконструкции и эксплуатации линейных объектов, подлежат рекультивации.

Право собственности на древесину, полученную от рассматриваемого использования лесов, расположенных на землях лесного фонда, принадлежит Российской Федерации (ч. 2 ст. 20 Лесного кодекса РФ). Реализация древесины, полученная при использовании лесов согласно ст. 45 Лесного кодекса РФ, осуществляется в соответствии с «Правилами реализации древесины, которая получена при использовании лесов, расположенных на землях лесного фонда, в соответствии со ст. 43-46 Лесного кодекса РФ», утвержденными Постановлением Правительства Российской Федерации от 23.07.2009 № 604.

Сроки использования лесов для строительства, реконструкции, эксплуатации линейных объектов.

Конкретные сроки использования лесов устанавливаются в договоре аренды сроком до 49 лет (в соответствии с ч.3 ст. 72 Лесного кодекса РФ).

2.15. Нормативы, параметры и сроки использования лесов для переработки древесины и иных лесных ресурсов

Использование лесов для переработки древесины и иных лесных ресурсов регламентируется ст. 46 Лесного кодекса РФ и Правилами использования лесов для переработки древесины и иных лесных ресурсов, утвержденными приказом Минприроды России от 28.07.2020 № 495.

Лесные участки, находящиеся в государственной или муниципальной собственности, предоставляются гражданам, юридическим лицам в аренду для переработки древесины и иных лесных ресурсов сроком от 1 года до 49 лет.

Согласно п. 7 приказа Минприроды России от 28.07.2020 № 495 «Об утверждении Правил использования лесов для переработки древесины и иных лесных ресурсов», лица, использующие леса для переработки древесины и иных лесных ресурсов, имеют право:

- создавать лесную инфраструктуру (лесные дороги, лесные склады и другое) в соответствии с частью 1 статьи 13 Лесного кодекса РФ;

- создавать лесоперерабатывающую инфраструктуру (объекты переработки заготовленной древесины, биоэнергетические объекты и другое) в соответствии с частью 1 статьи 14 Лесного кодекса РФ;

- осуществлять на землях лесного фонда строительство, реконструкцию и эксплуатацию объектов, не связанных с созданием лесной инфраструктуры в соответствии с частью 1 статьи 21 Лесного кодекса РФ;

- осуществлять иные права, предусмотренные Лесного кодекса РФ.

Согласно п. 8 приказа Минприроды России от 28.07.2020 № 495 «Об утверждении Правил использования лесов для переработки древесины и иных лесных ресурсов», лица, использующие леса для переработки древесины и иных лесных ресурсов, обязаны:

- составлять проект освоения лесов в соответствии с частью 1 статьи 88 Лесного кодекса РФ;

- осуществлять использование лесов в соответствии с проектом освоения лесов;
- соблюдать условия договора аренды лесного участка;
- осуществлять санитарно-оздоровительные мероприятия (вырубку погибших и поврежденных лесных насаждений, очистку лесов от захламления, загрязнения и иного негативного воздействия);
- соблюдать требования пункта 13 Правил пожарной безопасности в лесах, утвержденных постановлением Правительства Российской Федерации от 07.10.2020 № 1614;
- в соответствии с частью 2 статьи 26 Лесного кодекса РФ подавать ежегодно лесную декларацию;
- в соответствии с частью 1 статьи 49 Лесного кодекса РФ представлять отчет об использовании лесов;
- в соответствии с частью 1 статьи 60 Лесного кодекса РФ представлять отчет об охране и о защите лесов;
- в соответствии с частью 4 статьи 91 Лесного кодекса РФ представлять в государственный лесной реестр в установленном порядке документированную информацию, предусмотренную частью 2 статьи 91 Лесного кодекса РФ;
- выполнять другие обязанности, предусмотренные законодательством Российской Федерации.

Использование лесов для переработки древесины и иных лесных ресурсов представляет собой предпринимательскую деятельность, связанную с производством лесоматериалов и иной такой переработки.

Согласно Лесному кодексу РФ (ст. 14) (Приложение 1.п.2), и Правилам использования лесов для переработки древесины, 2007 (Приложение 2) создание лесоперерабатывающей инфраструктуры запрещается в защитных лесах и на особо защитных участках лесов.

При использовании лесов для переработки древесины и иных лесных ресурсов допускается строительство, реконструкция и эксплуатация объектов, не связанных с созданием лесной инфраструктуры, в соответствии со статьей 21 Лесного кодекса РФ. Строительство, реконструкция и эксплуатация объектов, не связанных с созданием лесной инфраструктуры, осуществляется в соответствии с проектом освоения лесов. На лесных участках, предоставленных в аренду для переработки древесины и иных лесных ресурсов, создается лесоперерабатывающая инфраструктура (объекты переработки заготовленной древесины, биоэнергетические объекты и др.) (далее – объекты лесоперерабатывающей инфраструктуры). В целях размещения объектов лесоперерабатывающей инфраструктуры используются, прежде всего, нелесные земли, а при отсутствии на лесном участке таких земель – участки не возобновившихся вырубок, гарей, пустырей, прогалины, а также площади, на которых произрастают низкополнотные и наименее ценные лесные насаждения. Использование иных лесных участков для указанных целей допускается в случае отсутствия других вариантов возможного размещения объектов лесоперерабатывающей инфраструктуры.

Не допускается размещение объектов лесоперерабатывающей

инфраструктуры в защитных лесах и на особо защитных участках лесов.

При использовании лесов для переработки древесины и иных лесных ресурсов исключаются случаи:

- проведения работ и строительства сооружений, вызывающих нарушение поверхностного и внутрипочвенного стока вод, затопление или заболачивание лесных участков;

- захламления предоставленного лесного участка и прилегающих территорий за пределами предоставленного лесного участка строительным и бытовым мусором, отходами древесины, иными видами отходов;

- загрязнения площади предоставленного лесного участка и территории за его пределами химическими и радиоактивными веществами;

- проезда транспортных средств и иных механизмов по произвольным, неустановленным маршрутам за пределами предоставленного лесного участка.

Лица, использующие леса для переработки древесины и иных лесных ресурсов, обеспечивают:

- регулярное проведение очистки предоставленного лесного участка, примыкающих опушек леса, искусственных и естественных водотоков от захламления строительными, древесными, промышленными, бытовыми и иными отходами, токсичными веществами;

- восстановление нарушенных производственной деятельностью дорог, осушительных канав, дренажных систем, шлюзов, мостов, других гидромелиоративных сооружений, квартальных столбов, квартальных просек;

- принятие необходимых мер по устранению аварийных ситуаций и лесных пожаров, а также ликвидации их последствий, возникших по вине указанных лиц.

Земли, нарушенные или загрязненные при использовании лесов для переработки древесины и иных лесных ресурсов, подлежат рекультивации в срок не более одного года после завершения соответствующего этапа работ.

На лесных участках с нарушенным почвенным покровом при угрозе развития эрозии должна проводиться рекультивация земель с посевом трав и (или) посадкой кустарников.

Объем заготовки древесины по сплошным рубкам 132,1 тыс. м³. Расстояние до пунктов переработки древесины арендаторов не превышает 35 км.

Право собственности на древесину, полученную от рассматриваемого использования лесов, расположенных на землях лесного фонда, принадлежит Российской Федерации (ч. 2 ст. 20 ЛК РФ). Реализация древесины, полученная при использовании лесов согласно ст. 46 Лесного кодекса РФ, осуществляется в соответствии с «Правилами реализации древесины, которая получена при использовании лесов, расположенных на землях лесного фонда, в соответствии со ст. 43-46 Лесного кодекса РФ», утвержденными Постановлением Правительства Российской Федерации от 23.07.2009 № 604.

Сроки использования лесов для переработки древесины и иных лесных ресурсов.

Конкретные сроки использования лесов устанавливаются в договоре

аренды сроком от 1 года до 49 лет (в соответствии с ч.3 ст. 72 Лесного кодекса РФ).

2.16. Нормативы, параметры и сроки использования лесов для религиозной деятельности

Леса могут использоваться религиозными организациями для осуществления религиозной деятельности в соответствии со ст. 47 Лесного кодекса РФ и Федеральным законом от 26.09.1997 № 125 ФЗ «О свободе совести и о религиозных объединениях».

На лесных участках, предоставленных для осуществления религиозной деятельности, допускается возведение зданий, строений, сооружений религиозного и благотворительного назначения.

Рассматриваемое использование лесов осуществляется с предоставлением лесных участков, но без изъятия лесных ресурсов.

Заготовка и сбор лесных ресурсов, и иная подобная деятельность могут осуществляться религиозными организациями на предоставленных им лесных участках в соответствии с иными статьями Лесного кодекса РФ.

Субъектами использования лесов для осуществления религиозной деятельности и соответственно субъектами имущественных прав на соответствующие лесные участки провозглашаются религиозные организации.

В соответствии со ст. 8 Федерального закона от 26.09.1997 № 125-ФЗ «О свободе совести и о религиозных объединениях» религиозной организацией признается добровольное объединение граждан Российской Федерации, иных лиц, постоянно и на законных основаниях, проживающих на территории Российской Федерации, образованное в целях совместного исповедания и распространения веры и в установленном законом порядке зарегистрированное в качестве юридического лица.

Религиозным объединением, не имеющим статуса юридического лица, а также религиозным группам и их участникам предоставление лесов для использования в религиозных целях не предусматривается.

Религиозные организации подлежат государственной регистрации в соответствии с Федеральным законом от 08.08.2001 № 129-ФЗ «О государственной регистрации юридических лиц индивидуальных предпринимателей» (с учетом установленного законодательством о свободе совести и свободе вероисповедания порядка государственной регистрации религиозных организаций).

Часть 3 ст. 47 Лесного кодекса РФ предписывает лесные участки, находящиеся в государственной или муниципальной собственности, предоставлять религиозным организациям в безвозмездное срочное пользование для осуществления религиозной деятельности.

Решение о предоставлении в пользование лесных участков религиозным организациям принимается Департаментом лесного хозяйства Владимирской области.

2.17. Требования к охране, защите и воспроизводству лесов

2.17.1. Требования к мерам пожарной безопасности в лесах, охране лесов от загрязнения радиоактивными веществами и иного негативного воздействия

2.17.1.1. Нормативы мероприятий по противопожарному устройству лесов

Согласно статье 51 Лесного кодекса РФ, леса подлежат охране от пожаров.

Охрана лесов от пожаров осуществляется в соответствии с Федеральным законом от 21.12.1994 № 69-ФЗ «О пожарной безопасности» и Правилами пожарной безопасности в лесах, утвержденными Постановлением Правительства РФ от 07.10.2020 № 1614.

Потенциальная (природная) пожарная опасность и фактическая горимость лесов зависит от многих факторов: породного состава и состояния насаждений, типа лесорастительных условий, развития транспортной сети, посещаемости лесов населением, противопожарного обустройства территории и многих других.

Охрана лесов от пожаров включает в себя выполнение мер пожарной безопасности в лесах и тушение пожаров в лесах.

Охрана лесов осуществляется с учетом их биологических, региональных особенностей и включает комплекс организационных, правовых и других мер.

Тушение пожаров в лесах осуществляется в соответствии с Лесным кодексом РФ, Федеральным законом от 21.12.1994 № 68-ФЗ «О защите населения и территорий от чрезвычайных ситуаций природного и техногенного характера» и Федеральным законом от 21.12.1994 № 69-ФЗ «О пожарной безопасности».

Меры пожарной безопасности в лесах включают в себя:

- предупреждение лесных пожаров;
- мониторинг пожарной опасности в лесах и лесных пожаров;
- разработку и утверждение планов тушения лесных пожаров;
- иные меры пожарной безопасности в лесах.

Правила пожарной безопасности в лесах и требования к мерам пожарной безопасности в лесах установлены Постановлением Правительства РФ от 07.10.2020 №1614.

Средняя степень пожарной опасности лесов Гороховецкого лесничества определена с использованием данных о распределении кварталов по классам пожарной опасности. В качестве основы для определения степени природной пожарной опасности лесного фонда лесничества была использована классификация природной пожарной опасности лесов, утвержденная приказом Рослесхоза от 05.07.2011 № 287 «Об утверждении классификации природной пожарной опасности лесов и классификации пожарной опасности в лесах в

зависимости от условий погоды». Распределение территории Гороховецкого лесничества по классам природной пожарной опасности приведено в таблице.

Таблица 20

Распределение Гороховецкого лесничества по классам природной пожарной опасности

Класс природной пожарной опасности	Номера кварталов, относящихся к классу природной пожарной опасности	Площадь, га
1	2	3
Гороховецкое участковое лесничество		
I	4,31,64,81	451
II	5,11,12,17,23,24,44,45,52-54,58,66,74,75,79,80,82,90,94,97	2326
III	1,3,6,10,13,15,16,18,21,25,33-35,39,42,49, 51,55,57, 60,61,63, 65,67,68,71,72,77,78,83,84, 89,92,95,96,98, 103,105, 106,110, 111,115,116	4740
IV	2,7-9,14,19,20,22,26-30,32,36-38,40,41,43,46-48,50, 56,59,62,69,70,73,76,85-88,91,93,99-102,104, 107-109,112-114,117-120	5958
V	121	58
Итого по участковому лесничеству		13533
Чулковское участковое лесничество		
II	21,73,74,78-80,89,93,94,100,105,106,122,134,135,139,140	1536
III	5,8,10,12,13,16-19,22,24,44,47-58,62,65, 66,71,72,75-77, 81-85,87,88,90-92,95-99,101-104,109,110, 113-117, 119, 120,123,128,130,131,136,137,141,143,144,149	6078
IV	1-4,6,7,9,11,14,15,20,23,25-42,45,46,59-61,63,64,67-70, 86,107,112,118,121,127,129,132,133,138,142,145-148	4402
V	43,108,111,124-126	553
Итого по участковому лесничеству		12569
Быкасовское участковое лесничество		
I	81	80
II	11,18,30,31,38,39,45,47,52-56,58,61-65,67-70,73-76,82,84,85	2870
III	1-3,8,10,17,20,21,26,27,33,34,36,37,41,44,46,49,50,59,60, 66,71,72,77,90,92,93,104,105,108,109	2981

Класс природной пожарной опасности	Номера кварталов, относящихся к классу природной пожарной опасности	Площадь, га
I	2	3
IV	4-7,9,12-16,19,22-25,28,29,32,35,40,42,43,48,51,57,78-80,83,86-89,91,94-101-103,106,107,110	4351
V	-	-
Итого по участковому лесничеству		10282
Фоминское участковое лесничество		
I	-	-
II	5,32,33,42,58,70,71,91,94,95,98-100,103-105,108-110,112-114	1998
III	1-4,6,9-16,18,19,21-23,27-31,34,36,37,40,41,43-49,51-57,63-69,76,77,79,89-90,93,96,97,101,102,107,111, 116-118,121,124-126	6405
IV	7,8,17,20,24-26,35,38,39,50,59-62,72-75,78,80-88,92,106,115,119-120,122,123,127-129	3514
V	-	-
Итого по участковому лесничеству		11917
Вишенское участковое лесничество		
I	урочище Новая жизнь: 6	70
II	урочище Заозерье: 19,31,32,37,39; урочище Новая жизнь: 3,5,8; урочище Фоминское сельское: 1,2,5,6,8,10,12-14,16,18,20-23,25,26,28,40-42,45	4076
III	урочище Заозерье: 2,4,7,12,16,18,20,22,23,27-30,33-36,38,40,41; урочище Новая жизнь: 1,2,4,7,10; урочище Фоминское сельское: 3,4,7,9,15,17,19,24,27,31-33,36-39,43,44,46,48-50	5614
IV	урочище Заозерье: 1,3,5,6,8-11,13,14,21,24,25,42; урочище Новая жизнь: 9,11; урочище Фоминское сельское: 11,29,30,34,35,47	2194
V	урочище Заозерье: 15,17,26	343
Итого по участковому лесничеству		12297

Класс природной пожарной опасности	Номера кварталов, относящихся к классу природной пожарной опасности	Площадь, га
1	2	3
Городищенское участковое лесничество		
I	-	-
II	урочище Денисово: 5; урочище им. Войкова: 8,12,16	448
III	урочище им. 1 мая: 2-4; урочище Гороховецкое: 13-17; урочище им. Ленина: 1-3,5-8; урочище Прогресс: 2,3,6,11-14; урочище Денисово: 4,6,7,9,11-14,16-21; урочище им. Войкова: 4-6,9,11,17,19,21	4570
IV	урочище им. 1 мая: 1,5-8; урочище Гороховецкое: 1-8,11,12,18-20; урочище им. Ленина: 4; урочище Прогресс: 1,4,5,7-10; урочище Денисово: 1-3,8,10,15,22; урочище им. Войкова: 1-3,7,10,13,14,18,20,22,23	5158
V	урочище Гороховецкое: 9,10; урочище им. Войкова: 15	342
Итого по участковому лесничеству		10518

Средний класс пожарной опасности III,2 показывает среднюю вероятность возникновения лесных пожаров в течение всего пожароопасного сезона, средняя продолжительность которого для условий лесничества 6 месяцев.

Предупреждение лесных пожаров

Предупреждение лесных пожаров включает в себя противопожарное обустройство лесов и обеспечение средствами предупреждения и тушения лесных пожаров.

Меры противопожарного обустройства лесов включают в себя:

- строительство, реконструкцию и эксплуатацию лесных дорог, предназначенных для охраны лесов от пожаров, - осуществляется на основании проектной документации на строительство дорог противопожарного назначения в соответствии с п.1 ст.16 Федерального закона № 257-ФЗ от 08.11.2007 «Об автомобильных дорогах и о дорожной деятельности в Российской Федерации и о внесении изменений в отдельные законодательные акты Российской Федерации», ГОСТ Р 57972-2017 «Объекты противопожарного обустройства лесов»;

- строительство, реконструкцию и эксплуатацию посадочных площадок для самолетов, вертолетов, используемых в целях проведения авиационных работ по охране и защите лесов;

- прокладку просек, противопожарных разрывов, устройство противопожарных минерализованных полос;
- строительство, реконструкцию и эксплуатацию пожарных наблюдательных пунктов (вышек, мачт, павильонов и других наблюдательных пунктов), пунктов сосредоточения противопожарного инвентаря;
- устройство пожарных водоемов и подъездов к источникам противопожарного водоснабжения;
- проведение работ по гидромелиорации;
- снижение природной пожарной опасности лесов путем регулирования породного состава лесных насаждений и проведения санитарно-оздоровительных мероприятий;
- проведение профилактического контролируемого противопожарного выжигания хвороста, лесной подстилки, сухой травы и других лесных горючих материалов.

К вышеперечисленным мерам противопожарного обустройства лесов, Постановлением Правительства РФ от 16.04.2011 № 281 «О мерах противопожарного обустройства лесов», дополнительно относятся:

- прочистка просек, прочистка противопожарных минерализованных полос и их обновление;
- эксплуатация пожарных водоемов и подъездов к источникам водоснабжения;
- благоустройство зон отдыха граждан, пребывающих в лесах;
- установка и эксплуатация шлагбаумов, устройство преград, обеспечивающих ограничение пребывания граждан в лесах в целях обеспечения пожарной безопасности;
- создание и содержание противопожарных заслонов и устройство лиственных опушек;
- установка и размещение стендов и других знаков и указателей, содержащих информацию о мерах пожарной безопасности в лесах.

Противопожарное обустройство лесов на лесных участках, предоставленных в постоянное (бессрочное) пользование, в аренду, осуществляется лицами, использующими леса на основании проекта освоения лесов.

Обеспечение средствами предупреждения и тушения лесных пожаров включает в себя:

- приобретение противопожарного снаряжения и инвентаря;
- содержание пожарной техники и оборудования, систем связи и оповещения;
- создание резерва пожарной техники и оборудования, противопожарного снаряжения и инвентаря, а также горюче-смазочных материалов.

Нормативы противопожарного обустройства лесов установлены Постановлением Правительства РФ от 16.04.2011 № 281 «Об утверждении нормативов противопожарного обустройства лесов».

Виды средств предупреждения и тушения лесных пожаров, нормативы обеспеченности данными средствами лиц, использующих леса, нормы наличия

средств предупреждения и тушения лесных пожаров при использовании лесов определены приказом Минприроды России от 15.07.2015 № 321 «О внесении изменений в приказ Минприроды России от 28.03.2014 № 161 «Об утверждении видов средств предупреждения и тушения лесных пожаров, нормативов обеспеченности данными средствами лиц, использующих леса, норм наличия средств предупреждения и тушения лесных пожаров при использовании лесов».

Нормы по их видам и количеству установлены как минимально необходимые.

Мониторинг пожарной опасности в лесах и лесных пожаров

Мониторинг пожарной опасности в лесах и лесных пожаров включает в себя:

- наблюдение и контроль за пожарной опасностью в лесах и лесными пожарами;
- организацию системы обнаружения и учета лесных пожаров, системы наблюдения за их развитием с использованием наземных, авиационных или космических средств;
- организацию патрулирования лесов;
- прием и учет сообщений о лесных пожарах, а также оповещение населения и противопожарных служб о пожарной опасности в лесах и лесных пожарах специализированными диспетчерскими службами.

Порядок осуществления мониторинга пожарной опасности в лесах и лесных пожаров, состав и форма представления данных о пожарной опасности в лесах и лесных пожарах устанавливаются уполномоченным органом исполнительной власти.

Разработка и утверждение планов тушения лесных пожаров

Органы государственной власти в пределах своих полномочий разрабатывают планы тушения лесных пожаров, устанавливающие:

- перечень и состав лесопожарных формирований, пожарной техники и оборудования, противопожарного снаряжения и инвентаря, иных средств предупреждения и тушения лесных пожаров на соответствующей территории, порядок привлечения и использования таких средств в соответствии с уровнем пожарной опасности в лесах;
- перечень сил и средств подразделений пожарной охраны и аварийно-спасательных формирований, которые могут быть привлечены в установленном порядке к тушению лесных пожаров, и порядок привлечения таких сил и средств в соответствии с уровнем пожарной опасности в лесах;
- мероприятия по координации работ, связанных с тушением лесных пожаров;
- меры по созданию резерва пожарной техники и оборудования, противопожарного снаряжения и инвентаря, транспортных средств и горюче-смазочных материалов;

- иные мероприятия.

Порядок разработки и утверждения плана тушения лесных пожаров установлен Постановлением Правительства РФ от 17.05.2011 № 377 «Об утверждении правил разработки и утверждения плана тушения лесных пожаров и его формы».

План разрабатывается в отношении лесничества.

Выполнение работ по охране лесов от лесных пожаров

Создание систем, средств предупреждения и тушения лесных пожаров (пожарная техника и оборудование, пожарное снаряжение и другие), содержание этих систем, средств, а также формирование запасов ГСМ на период высокой пожарной опасности.

Мероприятия по охране, защите, воспроизводству лесов, в частности охрану лесов от пожаров, осуществляют арендаторы лесных участков на основании проектов освоения лесов, а при отсутствии арендаторов – уполномоченные органы государственной власти в пределах их полномочий, определенных в соответствии со ст. 81 - 84 Лесного кодекса (часть 1 ст. 19 Лесного кодекса РФ).

Учитывая степень пожарной опасности в лесах лесничества и действующие Федеральный Закон от 21.12.1994 г № 69-ФЗ «О пожарной безопасности», Правила пожарной безопасности в лесах, проектируется комплекс противопожарных мероприятий.

Пользователи лесными участками должны быть оснащены противопожарным оборудованием в соответствии с приказом Минприроды России от 28.03.2014 № 161 «Об утверждении видов средств предупреждения и тушения лесных пожаров, нормативов обеспеченности данными средствами лиц, использующих леса, норм наличия средств предупреждения и тушения лесных пожаров при использовании лесов».

Работы по тушению лесных пожаров и осуществлению противопожарных мероприятий на не арендованной территории выполняются специализированным учреждением ГАУ ВО «Владимирский лесхоз». Авиационное патрулирование - ГБУ ВО «Владимирская база авиационной охраны лесов».

На территории ГКУ ВО «Гороховецкое лесничество» тушение лесных пожаров осуществляет Гороховецкий филиал ГАУ ВО «Владимирский лесхоз», который имеет 1 ЛПС 2-типа.

Для участия в выполнении работ по тушению лесных пожаров и осуществлению отдельных мер пожарной безопасности в лесах органы государственной власти вправе привлекать добровольных пожарных.

Распределение земель лесного фонда Гороховецкого лесничества по способам мониторинга пожарной опасности в лесах и зонам осуществления авиационных работ по охране лесов следующее:

-зона наземного мониторинга – 47,6 тыс. га;

-зона осуществления авиационных работ по охране лесов (зона авиационного мониторинга (районы применения наземных и авиационных сил и средств) – 23,5 тыс. га.

Объемы мероприятий по противопожарному устройству в Гороховецком лесничестве приведены в таблице 21.

Таблица 21

Объемы мероприятий по противопожарному устройству

№ п/п	Наименование мероприятий	Ед. изм.	Срок выполнения	Объем
1	2	3	4	5
1. Разграничение территории по способам обнаружения лесных пожаров				
1.1.	Зона авиационного мониторинга (районы применения наземных и авиационных средств)	тыс. га	ежегодно	23,5
1.2.	Зона наземной охраны	тыс. га	ежегодно	47,6
2. Мероприятия по предупреждению возникновения пожаров				
2.1	Организация постоянных действующих агитвитрин (стендов), выставок	шт.	ежегодно	1
2.2	Установка предупредительных аншлагов, панно, плакатов, запрещающих знаков	шт.	ежегодно	60
2.3	Благоустройство зон отдыха граждан, пребывающих в лесах	шт.	ежегодно	13
2.4.	Установка и эксплуатация шлагбаумов, устройство преград, обеспечивающих ограничение пребывания граждан в лесах в целях обеспечения пожарной безопасности	шт.	ежегодно	90
2.5	Создание ДПД	шт.	ежегодно	-
3. Мероприятия по предупреждению и ограничению лесных пожаров				
3.1.	Прокладка просек, противопожарных разрывов, устройство противопожарных минерализованных полос	км	ежегодно	160
3.2.	Прочистка просек, прочистка противопожарных минерализованных полос и их обновление	км	ежегодно	510
3.3.	Проведение контролируемого выжигания сухих горючих материалов	га	ежегодно	-
3.4.	Устройство противопожарных разрывов (ежегодно)	км	ежегодно	-

продолжение таблицы 21

№ п/п	Наименование мероприятий	Ед. изм.	Срок выполнения	Объём
1	2	3	4	5
3.5.	Уход за противопожарными разрывами (ежегодно)	км	ежегодно	0,4
3.6	Строительство дорог противопожарного назначения	км	ежегодно	-
3.7	Реконструкция лесных дорог, предназначенных для охраны лесов от пожаров	км	ежегодно	14
3.8	Реконструкция искусственных водоемов	шт.	за планируемый период	2
3.9	Устройство подъездов к водоемам	км	за планируемый период	0,2
3.10	Строительство мостов	шт.	за планируемый период	-
3.11	Ремонт мостов	шт.	за планируемый период	-
4. Мероприятия по организации обнаружения лесных пожаров				
4.1	Строительство пожарных вышек	шт.	за планируемый период	-
4.2	Ремонт вышек наблюдения за пожарной обстановкой	шт.	ежегодно	-
4.3	Приобретение камер видеонаблюдения за пожарной обстановкой	шт.	за планируемый период	1
4.4	Устройство и содержание пунктов приема донесений от авиации	чел.	ежегодно	-
4.5	Наем и содержание временных рабочих	шт.	за планируемый период	5
5. Мероприятия по организации тушения лесных пожаров				
5.1	Организация пунктов сосредоточения средств пожаротушения	шт.	ежегодно	2
5.2	Строительство помещения ЛПС-II типа	шт.	за планируемый период	1

продолжение таблицы 21

№ п/п	Наименование мероприятий	Ед. изм.	Срок выполнения	Объём
1	2	3	4	5
5.3	Доукомплектование ЛПС-1	шт.	ежегодно	-
5.4	Доукомплектование ЛПС-2	шт.	ежегодно	1
5.5	Доукомплектование ЛПС-3	шт.	ежегодно	-
5.6	Приобретение различных типов радиостанций	шт.	за планируемый период	-
5.7	Комплекты противопожарного оборудования и инвентаря	компл.	ежегодно	4
6. Мероприятия по развитию системы лесопожарной службы				
6.1	Организация контроля за полетом воздушного судна в режиме реального времени	тыс. га	ежегодно	23,5
6.2	Создание рабочих мест, связанных с использованием ИСДМ – Рослесхоз	чел.	за планируемый период	1
6.3	Составление проектов противопожарного обустройства лесничеств	шт.		-
6.4	Приобретение транспортных средств	шт.		19

Нормативы, параметры и сроки проведения мероприятий по предупреждению, обнаружению и ликвидации лесных пожаров при разных классах пожарной опасности в зависимости от условий погоды приведены в Приложении 8.

2.17.1.2. Требования к охране лесов от загрязнения и иного негативного воздействия

Леса подлежат охране от загрязнения и иного негативного воздействия в соответствии с статьями 60.12-60.16 Лесного кодекса РФ, Федеральным законом от 10.01.2002 № 7-ФЗ «Об охране окружающей среды» и другими федеральными законами.

При использовании лесов, охране лесов от пожаров, защите, воспроизводстве лесов, в том числе при выполнении лесосечных работ, должны соблюдаться установленные законодательством Российской Федерации требования по охране окружающей среды от загрязнения и иного негативного воздействия, выполняться меры по охране лесов от загрязнения (в том числе нефтяного, радиоактивного и другого) и иного негативного воздействия, включая меры по сохранению лесных насаждений, лесных почв, среды обитания объектов животного мира, других природных объектов в лесах, а также должна осуществляться, в том числе посредством лесовосстановления и

лесоразведения, рекультивация земель, на которых расположены леса и которые подверглись загрязнению и иному негативному воздействию.

Охрана лесов от загрязнения и иного негативного воздействия осуществляется физическими и юридическими лицами, органами государственной власти, органами местного самоуправления в пределах их полномочий, определенных в соответствии с Лесным кодексом и Федеральным законом от 10.01.2002 № 7-ФЗ «Об охране окружающей среды».

Особенности рекультивации земель при использовании лесов, охране лесов от пожаров, защите, воспроизводстве лесов, в том числе при выполнении лесосечных работ, меры по сохранению лесных насаждений, лесных почв, среды обитания объектов животного мира, других природных объектов в лесах утверждаются Правительством Российской Федерации.

Невыполнение гражданами, юридическими лицами, осуществляющими использование лесов, лесохозяйственного регламента и проекта освоения лесов в части охраны лесов от загрязнения и иного негативного воздействия является основанием для досрочного расторжения договоров аренды лесных участков, договоров купли-продажи лесных насаждений, а также для принудительного прекращения права постоянного (бессрочного) пользования лесным участком или права безвозмездного пользования лесным участком.

В целях охраны лесов от радиоактивного загрязнения осуществляется радиационное обследование лесов и устанавливаются зоны их радиоактивного загрязнения.

Особенности осуществления профилактических и реабилитационных мероприятий в зонах радиоактивного загрязнения лесов устанавливаются приказом Минприроды России от 08.06.2017 № 283 «Об утверждении особенностей осуществления профилактических и реабилитационных мероприятий в зонах радиоактивного загрязнения лесов».

В целях осуществления профилактических и реабилитационных мероприятий в зонах радиоактивного загрязнения лесов на основании данных радиационных обследований леса, загрязненные радионуклидами, подразделяются на зоны радиоактивного загрязнения:

а) зона низкой степени загрязнения лесов - по плотности загрязнения почвы цезием-137 (^{137}Cs) - от 1 до 5 Ки/км² (от 37 до 185 кБк/м²) и по плотности загрязнения почвы стронцием-90 (^{90}Sr) от 0.15 до 1 Ки/км² (от 5,55 до 37 кБк/м²);

б) зона средней степени загрязнения лесов - по плотности загрязнения почвы цезием-137 (^{137}Cs) от 5 до 15 Ки/км² (от 185 до 555 кБк/м²) и по плотности загрязнения почвы стронцием-90 (^{90}Sr) от 1 до 3 Ки/км² (от 37 до 111 кБк/м²);

в) зона высокой степени загрязнения лесов - по плотности загрязнения почвы цезием-137 (^{137}Cs) от 15 до 40 Ки/км² (от 555 до 1480 кБк/м²) и по плотности загрязнения почвы стронцием-90 (^{90}Sr) свыше 3 Ки/км² (свыше 111

кБк/м²);

г) зона крайне высокой степени загрязнения лесов - по плотности загрязнения почвы цезием-137 (¹³⁷Cs) свыше 40 Ки/км² (свыше 1480 кБк/м²).

Целями осуществления профилактических и реабилитационных мероприятий в зонах радиоактивного загрязнения лесов являются:

- а) предотвращение вторичного загрязнения лесов радионуклидами;
- б) сохранение средообразующих функций лесов;
- в) возврат в хозяйственный оборот лесных участков, загрязненных радионуклидами;

г) получение нормативно чистой по радиационному фактору древесины и других лесных ресурсов, а также продуктов их переработки.

В целях охраны лесов, включая лесные насаждения, лесные почвы, среду обитания объектов животного мира и другие природные объекты в лесах, от нефтяного загрязнения осуществляются мероприятия по предупреждению и ликвидации разливов нефти и нефтепродуктов.

Подвергшиеся нефтяному загрязнению земли, на которых расположены леса, подлежат рекультивации.

Особенности охраны лесов от нефтяного загрязнения, а также осуществления мероприятий по предупреждению и ликвидации разливов нефти и нефтепродуктов устанавливаются уполномоченным федеральным органом исполнительной власти.

Поступление в природную среду любых твердых, жидких, газообразных веществ, микроорганизмов или видов энергии (звукового, электромагнитного или радиоактивного излучения) в количествах, вызывающих изменение состава и свойств компонентов природы и оказывающих вредное воздействие на человека, флору и фауну, считается загрязнением окружающей среды. По происхождению загрязнения разделяются на антропогенные и естественные, по воздействию на организмы и экосистемы – на механические, физические, биологические и химические.

При проведении мероприятий, назначенных в лесохозяйственном регламенте, должны учитываться причины загрязнения от проводимых мероприятий, приниматься всё возможное для сокращения загрязнения окружающей среды.

Земли лесного фонда по своему назначению представлены двумя основными группами:

лесной – предназначенной для выращивания насаждений;

нелесной – представленной угодьями, не используемыми в лесном хозяйстве землями и землями специального назначения.

Перечисленные категории земель кардинально отличаются по степени антропогенного воздействия.

Если в первой группе воздействие человека носит временный характер и необходимо обеспечить сохранность леса, то вторая группа утратила свойство лесного биогеоценоза и рассматривается в качестве необходимой инфраструктуры, оказывающей воздействие на окружающую среду, в том числе на лес.

Соответственно, оценка и величина антропогенного воздействия на эти категории земель различны. Основное воздействие на лесные земли при выполнении мероприятий лесохозяйственного регламента происходит в процессе лесопользования и прежде всего, заготовки древесины и рекреации.

В процессе заготовки древесины образуются следующие группы отходов:

- древесные отходы;
- отходы от работы техники и транспорта;
- бытовые отходы.

По данным «Временного классификатора токсичных промышленных отходов», М, 1987, при заготовке и вывозке древесины при организации заготовки в спелых и перестойных насаждениях (рубки главного пользования) образуются следующие отходы на 1 тыс.м³ заготовленной древесины.

Таблица 22

Характеристика и объем отходов по классам опасности

Наименование отходов	Количество отходов, тонн на 1 тыс.м ³
1	2
Отходы II класса опасности	
Аккумуляторная кислота	0,00022
Отходы III класса опасности	
Отходы синтетических и минеральных масел (отработанное моторное и трансмиссионное масло)	0,0158
Индустриальное масло	0,000322
Нефтешлам при зачистке резервуаров	0,0015
Нефтешлам (проливы ГСМ)	0,0004
Промасленные фильтры	0,001
Ветошь промасленная	0,0011
Уловленные нефтепродукты очистных сооружений ливневых стоков и мойки автомобилей	0,003
Итого	0,023342
Отходы IV класса опасности	
Лесосечные отходы (сучья, вершинки, малоценная древесина) *	130,0
Отходы древесные (kozyрьки, отхода раскряжевки)	16,0
Лом черных металлов, пыль абразивно-металлическая, огарки сварочных электродов	0,00003
Лом абразивных изделий	0,00038
Отработанные аккумуляторы без электролита	0,0025
Осадок (шлам) нейтрализации электролита	0,00023
Отработанные шины	0,006

продолжение таблицы 22

Наименование отходов	Количество отходов, тонн на 1 тыс.м ³
1	2
Лом цветных металлов	0,00037
Зола древесная	0,0036
Пыль твердых частиц из бункеров циклонов котельной	0,000302
Осадок из очистных сооружений бытовых и ливневых сточных вод	0,004
Твердые бытовые отходы (ТБО)	0,0384
Отходы потребления подобные ТБО	0,0012
Отходы медпункта	0,000096
Пищевые отходы пунктов общественного питания	0,0074
Итого	146,0645
Всего	146,08784

*Примечание: лесосечные древесные отходы по критерию опасности относятся к отходам V класса опасности, но вследствие отсутствия подтверждения данного класса опасности экспериментальным методом классифицируются как отходы IV класса опасности.

Данные таблицы 22 носят усредненный характер и в зависимости от способов рубок, видов древесного лесопользования могут существенно отличаться по количеству отходов, но отнесение их к классам опасности остается неизменным.

Последнее свидетельствует о преобладании в составе отходов IV-V классов опасности.

Данное обстоятельство учитывается в соответствующих нормативных документах, регулирующих возможность и виды пользования древесиной.

Оценивая воздействие заготовки древесины на состояние биоценоза, следует учитывать его сложившийся антропогенный характер, а также позитивную роль хозяйственных мероприятий в сохранении целевых пород и создании «нормальных» лесных насаждений.

Наряду с заготовкой древесины на лесные земли существенное влияние оказывает рекреационной лесопользование. Наиболее существенными и контролируемыми показателями антропогенного воздействия при этом виде лесопользования является дигрессия лесной среды и сохранение площади лесных земель в составе лесного участка.

Первый показатель определяется по параметрам, приведенным в таблице 22.1.

Шкала оценки рекреационной деградации лесной среды

Характеристика участка	Стадии рекреационной деградации
1	2
<p>Признаков нарушения лесной среды нет, рост и развитие деревьев и кустарников нормальное, механические их повреждения отсутствуют; подрост (разновозрастный) и подлесок жизнеспособные. Моховой и травяной покров из характерных для данного типа леса видов; подстилка (пружинящая) не нарушена. Регулирование рекреации не требуется.</p>	1
<p>Незначительное изменение лесной среды и ухудшение роста и развития деревьев и кустарников, единичные их механические повреждения; подрост (разновозрастный) и подлесок жизнеспособные, средней густоты, имеют до 20% поврежденных и усохших экземпляров. Проективное покрытие мхов до 20%, травяного покрова – до 50% (из них 1/10 – луговая растительность); нарушение подстилки незначительное, почва и подстилка слегка уплотнены; отдельные корни деревьев обнажены, вытоптано до минеральной части почвы до 5% площади. Требуется регулирование рекреационной деятельности.</p>	2
<p>Значительное изменение лесной среды, рост и развитие деревьев ослаблены, до 10% стволов с механическими повреждениями; подрост (одновозрастный) и подлесок угнетены, средней густоты или редкие, 21-50% поврежденных и угнетенных экземпляров. Мхи у стволов деревьев, их проективное покрытие 70-60% (из них 2/10 луговой растительности, появляются сорняки). Подстилка и почва значительно уплотнены, довольно много обнаженных корней деревьев, вытоптано до минеральной части почвы 6-40% площади. Требуется активное регулирование рекреационной деятельности.</p>	3
<p>Сильно нарушена лесная среда древесной растительности куртинно-лугового типа, деревья значительно угнетены, 11-20% стволов с механическими повреждениями; подрост и подлесок нежизнеспособные (преимущественно в куртинах), редкие или отсутствуют, поврежденных или усохших экземпляров более 50%. Мхи отсутствуют, проективное покрытие травяного покрова 59-40% (в том числе до 1/2 занимают луговая растительность и сорняки). Много обнаженных корней деревьев, подстилка на открытых местах отсутствует, вытоптано до минеральной части почвы 41-60% площади. Необходимо строгое ограничение рекреационной деятельности</p>	4

продолжение таблицы 22.1

Характеристика участка	Стадии рекреационной деградации
1	2
Лесная среда деградирована; древостой разрежен, куртинно-лугового типа, деревья сильно ослаблены или усыхают, более 20% с механическими повреждениями; подрост, подлесок, мхи, подстилка отсутствуют, проективное покрытие травяного покрова до 10% (в том числе до 3/4 занимают луговая растительность и сорняки), корни большинства деревьев обнажены и повреждены. Вытоптано до минеральной части почвы более 60% площади. Рекреация не допускается.	5

Таблица 22.2

Показатели предельно допустимых нагрузок на рекреационные леса

Условия, регламентирующие допустимые рекреационные нагрузки	Площадь рекреационных лесов, га	Предельно допустимое число посетителей леса (рекреационная нагрузка), чел.	
		на 1 га площади	на общую площадь (по среднему показателю нагрузки)
1	2	3	4
Типы лесорастительных условий:			
- А ₂ , А ₄ , А ₅	-	2 – 4	-
- А ₃ , В ₅ , С ₅ , Д ₅	94	3 – 5	375
- В ₂ , В ₄ , С ₄ , Д ₄	340	4 – 8	2040
- В ₃ , С ₂ , С ₃ , Д ₂ , Д ₃	4116	6 – 10	32928
Итого:	4550		35343

Сохранение площади лесных земель в составе арендных лесных участков является важнейшей задачей органов управления и контроля.

Выполнение этой задачи зависит от фиксации состояния земель на дату передачи лесного участка в аренду. Эта работа выполняется в соответствии со ст. 70.1 Лесного кодекса РФ (проектирование лесных участков), при наличии целевого финансирования, или в процессе производства натуральных работ при составлении «Проекта освоения лесов».

Фиксация состояния площадей позволит осуществить контроль условия ст. 41 Лесного кодекса РФ о возведении временных построек и осуществлении их благоустройства на нелесных и не покрытых лесом землях.

Антропогенное воздействие на леса, связанное с эксплуатацией этих объектов, определяется их целевым назначением и уменьшением их

отрицательного воздействия связано с рекультивацией нарушенных при строительстве земель, противопожарным обустройством прилегающих территорий.

Целевые показатели антропогенных нагрузок на леса определяются по трем направлениям:

- строительство и эксплуатация технических объектов, влияющих на лес;
- осуществление всех видов лесопользования;
- организация мероприятий по охране, защите и воспроизводству лесов.

Задача снижения антропогенных нагрузок при строительстве технических объектов определяется действием Федерального закона от 01.01.2002 № 7-ФЗ «Об охране окружающей среды», по требованию которого в проектах строительства производится оценка вредного воздействия проектных мероприятий на окружающую среду (ОВОС).

Правильность решений, заложенных в проектах строительства и эксплуатации, контролируется в соответствии с Федеральным законом от 19.07.1995 № 174-ФЗ «об экологической экспертизе».

Задачей органов управления и контроля в области лесного хозяйства в отношении таких объектов является проверка соблюдения требований по прохождению экологической экспертизы и контроля за исполнением проектных решений.

Антропогенное влияние на лес в процессе всех видов лесопользования регулируется системой мероприятий, разрабатываемых в «Проектах освоения лесов». В условиях области, при наличии предпринимательской деятельности, наибольшее антропогенное воздействие оказывают рекреация, заготовка древесины, ведение охотничьего хозяйства, выполнение работ по разработке месторождений полезных ископаемых.

К целевым показателям по уменьшению антропогенного воздействия в отношении рекреационных объектов следует отнести следующие условия, в обязательном порядке закладываемые в «Проекты освоения лесов».

1. Проектирование возведения временных целевых сооружений только на нелесных и не покрытых лесом землях, с сохранением лесных земель не менее 50-60% общей площади лесного участка.

2. Проектирование специальных мероприятий по уменьшению дигрессии среды, при этом на участках с третьей и более степенью дигрессии такие мероприятия обязательны.

3. При преобладании в составе лесного участка нелесных или не покрытых лесом земель проектируются мероприятия по увеличению покрытых лесом земель.

Дополнительно к определенному комплексу мер в условиях области устанавливается требование по запрещению переруба и равномерному освоению расчетных лесосек в пределах хозсекций (пород).

Использование расчетной лесосеки, ввиду применения экономических и технических условий, устанавливается как среднее за 5-летний период. При использовании лесов в сфере охотничьего хозяйства целевым показателем по уменьшению нагрузки на лес является требование по сохранению оптимальной

численности животных и, прежде всего, копытных.

Обязательства пользователей животного мира по предотвращению ущерба среде обитания закреплены в статье 26 «Закона о животном мире».

Юридические лица и граждане, причинившие вред объектам животного мира и среде их обитания, возмещают нанесенный ущерб добровольно, либо по решению суда или арбитражного суда в соответствии с таксами и методиками исчисления ущерба животному миру, а при их отсутствии – по фактическим затратам на компенсацию обитания, с учетом понесенных убытков, в том числе упущенной выгоды.

В случае невозможности предотвратить ущерб, нанесенный в результате жизнедеятельности объектов животного мира сельскому, водному и лесному хозяйству, убытки возмещаются из фондов экологического страхования, если пользователь животным миром является членом такого фонда.

Ущерб должен быть взыскан с пользователей животным миром, если они не приняли реальных и необходимых мер по предотвращению или уменьшению ущерба на закрепленных за ними территориях, акваториях. В случаях, если специально уполномоченные государственные органы по охране, контролю и регулированию использования объектов животного мира и среды их обитания необоснованно ограничивают пользователей животным миром в изъятии объектов животного мира, наносящих ущерб сельскому, водному и лесному хозяйствам, ответственность за нанесенный ущерб несут должностные лица соответствующего специально уполномоченного государственного органа по охране, контролю и регулированию использования объектов животного мира и среды их обитания.

Применение указанной статьи зависит, прежде всего, от выполнения значений оптимальной численности и, следовательно, от величины отстрела.

Существенный вред лесным экосистемам наносит разработка месторождений полезных ископаемых. Основной мерой, обеспечивающей восстановление лесной среды после разработки месторождений, является рекультивация земель. Технология рекультивации, график ее проведения детально рассматриваются в «Проектах освоения лесов», и задача органов управления состоит в надлежащем контроле за ходом работ по рекультивации.

Третья группа факторов, оказывающих влияние на лес, представлена мероприятиями по охране, защите и воспроизводству лесов. Эти мероприятия призваны улучшать состояние лесов, обеспечивают его охрану и защиту, их проведение регламентируется комплексом нормативных документов. При практическом применении возможных технических решений предпочтение следует отдавать мероприятиям с меньшим объемом искусственного воздействия на леса.

2.17.2. Требования к защите лесов (нормативы и параметры санитарно-оздоровительных мероприятий, профилактических мероприятий по защите лесов, мероприятий по ликвидации очагов вредных организмов, а также других определенных уполномоченным федеральным органом исполнительной власти мероприятий)

Защита лесов от вредных организмов регламентируется статьями 60.1-60.11 Лесного кодекса РФ, Правилами санитарной безопасности в лесах, утвержденными Постановлением Правительства Российской Федерации от 09.12.2020 № 2047 «Об утверждении Правил санитарной безопасности в лесах».

Леса подлежат защите от вредных организмов (жизнеспособных растений любых видов, сортов или биологических типов, животных либо болезнетворных организмов любых видов, биологических типов, которые способны нанести вред лесам и лесным ресурсам).

Защита лесов направлена на выявление в лесах вредных организмов и предупреждение их распространения, а в случае возникновения очагов вредных организмов - на их ликвидацию.

Защита лесов от вредных организмов, внесенных в перечень карантинных объектов, осуществляется в соответствии с Федеральным законом от 21.07.2014 № 206-ФЗ "О карантине растений".

Защита лесов осуществляется органами государственной власти, органами местного самоуправления в пределах их полномочий, определенных в соответствии со статьями 81 - 84 Лесного кодекса РФ, если иное не предусмотрено настоящим Кодексом, другими федеральными законами.

Невыполнение гражданами, юридическими лицами, осуществляющими использование лесов, лесохозяйственного регламента и проекта освоения лесов в части защиты лесов является основанием для досрочного расторжения договоров аренды лесных участков, договоров купли-продажи лесных насаждений, а также для принудительного прекращения права постоянного (бессрочного) пользования лесными участками или права безвозмездного пользования лесными участками, прекращения сервитута, публичного сервитута.

Правила санитарной безопасности устанавливают порядок и условия организации осуществления мер санитарной безопасности в лесах и требования, направленные на обеспечение санитарной безопасности в лесах при использовании, охране, защите и воспроизводстве лесов.

Меры санитарной безопасности в лесах включают в себя:

- 1) лесозащитное районирование;
- 2) государственный лесопатологический мониторинг;
- 3) проведение лесопатологических обследований;
- 4) предупреждение распространения вредных организмов;
- 5) иные меры санитарной безопасности в лесах.

- рубку аварийных деревьев - рубку деревьев с наличием структурных изъянов, в том числе гнилей, обрыва корней, опасного наклона, способных

привести к падению всего дерева или его части и причинению ущерба государственному, муниципальному имуществу, а также имуществу и здоровью граждан;

- агитационные мероприятия, в том числе профилактические беседы с населением о санитарной безопасности в лесах, проведение открытых уроков в образовательных учреждениях о санитарной безопасности в лесах, развешивание аншлагов и плакатов, а также размещение информационных материалов в средствах массовой информации о необходимости соблюдения правил санитарной безопасности в лесах.

Меры санитарной безопасности в лесах, за исключением лесозащитного районирования и государственного лесопатологического мониторинга, осуществляются в соответствии с лесным планом субъекта Российской Федерации, лесохозяйственным регламентом лесничества, лесопарка и проектом освоения лесов.

Лесозащитное районирование.

При лесозащитном районировании определяются зоны слабой, средней и сильной лесопатологической угрозы, а также зоны использования наземных и (или) дистанционных методов осуществления государственного лесопатологического мониторинга, проведения лесопатологических обследований.

Порядок лесозащитного районирования установлен приказом Минприроды России от 09.01.2017 № 1 «Об утверждении порядка лесозащитного районирования».

Государственный лесопатологический мониторинг представляет собой систему наблюдений (с использованием наземных и (или) дистанционных методов) за санитарным и лесопатологическим состоянием лесов и за происходящими в них процессами и явлениями, а также анализа, оценки и прогноза изменения санитарного и лесопатологического состояния лесов.

Государственный лесопатологический мониторинг является частью государственного экологического мониторинга (государственного мониторинга окружающей среды).

Порядок осуществления государственного лесопатологического мониторинга установлен приказом Минприроды России от 05.04.2017 № 156 «Об утверждении порядка осуществления государственного лесопатологического мониторинга».

Лесопатологические обследования проводятся в лесах с учетом данных государственного лесопатологического мониторинга, а также иной информации о санитарном и лесопатологическом состоянии лесов.

Порядок проведения лесопатологических обследований установлен приказом Министерства природных ресурсов России от 09.11.2020 № 910 "Об утверждении порядка проведения лесопатологических обследований и формы акта лесопатологического обследования"

Лесопатологические обследования (далее - ЛПО) проводятся с использованием наземных и (или) дистанционных методов, визуальными и инструментальными способами, обеспечивающими необходимую точность

оценки санитарного и лесопатологического состояния лесов.

ЛПО проводятся в лесах с учетом данных государственного лесопатологического мониторинга, а также иной информации о санитарном и лесопатологическом состоянии лесов.

Проведение ЛПО обеспечивается органами государственной власти или органами местного самоуправления в пределах их полномочий, (далее - уполномоченные органы), определенных статьями 81 - 84 Лесного кодекса РФ, либо гражданами, в том числе индивидуальными предпринимателями, и юридическими лицами, осуществляющими использование лесов.

В соответствии с Правилами санитарной безопасности в лесах, граждане и юридические лица, осуществляющие использование, охрану, защиту и воспроизводство лесов (далее - граждане, в том числе индивидуальные предприниматели, юридические лица), в случае обнаружения признаков появления вредителей, болезней, неблагополучного состояния, значительного или массового повреждения или поражения обязаны в пятидневный срок с даты обнаружения проинформировать об этом уполномоченные органы.

Информация направляется в письменном или электронном виде с указанием места выявления повреждения, причины повреждения (с описанием признаков повреждения), поврежденной породы деревьев, примерной площади повреждения и контактных данных заявителя: фамилия, имя, отчество (при наличии) и телефон).

Проверка информации проводится уполномоченными органами в 30-дневный срок с момента ее получения.

ЛПО проводятся в целях получения информации о текущем санитарном (характеристика, которая определяется по количеству деревьев разных категорий состояния) и лесопатологическом (характеристика, которая определяется по количеству вредных организмов и степени повреждения ими деревьев) состоянии лесных участков, а также для обоснования и назначения мероприятий по предупреждению распространения вредных организмов.

ЛПО проводятся в лесных насаждениях во время вегетационного периода с момента распускания листвы (хвои) и до момента начала сезонной декорации (изменения цвета хвои или листьев в результате воздействия неблагоприятных природных и антропогенных факторов).

В чистых по составу вечнозеленых лесных насаждениях, а также лесных насаждениях, поврежденных ветрами (ветровал, бурелом) и верховыми пожарами, ЛПО проводятся в течение года.

В лесном плане субъекта Российской Федерации и лесохозяйственном регламенте лесничеств устанавливаются объемы ЛПО исходя из текущей ситуации на момент составления лесного плана. Ежегодные объемы ЛПО корректируются с учетом данных ГЛПМ и иной информации о санитарном и лесопатологическом состоянии лесов.

ЛПО визуальным способом планируются на основе информации о санитарном и лесопатологическом состоянии лесов, полученной в результате осуществления государственного лесопатологического мониторинга, государственного мониторинга воспроизводства лесов, мониторинга пожарной

опасности в лесах и лесных пожаров, а также информации, полученной от уполномоченных органов, граждан, в том числе индивидуальных предпринимателей и юридических лиц.

ЛПО инструментальным способом планируются на лесных участках, на которых по результатам ЛПО визуальным способом или по информации, полученной из других источников, необходимо проведение санитарно-оздоровительных мероприятий (далее - СОМ).

ЛПО визуальным способом проводятся с использованием наземных и (или) дистанционных методов.

ЛПО инструментальным способом проводятся только с использованием наземного метода.

В процессе ЛПО производятся:

- определение причин повреждений (или гибели) лесных насаждений;
- определение местоположения и границ поврежденных лесных насаждений;
- определение текущего санитарного и лесопатологического состояния лесных насаждений;
- назначение мероприятий по предупреждению распространения вредных организмов;
- выявление аварийных деревьев.

При выявлении погибших насаждений или действующих очагов вредителей леса со средней и сильной степенью заселения насаждений минимальная площадь лесопатологического выдела составляет 0,1 га независимо от зоны лесопатологической угрозы. При обследовании лесных насаждений на лесных участках площадью менее 0,1 га, переданных для использования, допускается выделять лесопатологические выделы площадью менее 0,1 га.

По результатам осуществления ЛПО составляется акт лесопатологического обследования по форме, приведенной в приложении 2 к приказу Минприроды России от 09.11.2020 № 910 «Об утверждении порядка проведения лесопатологических обследований и формы акта лесопатологического обследования».

Акт лесопатологического обследования действует до момента сохранения характеристик (санитарных и лесопатологических) лесного насаждения, но не менее 2 (двух) лет.

При ЛПО определяются таксационная характеристика по обследуемому лесотаксационному выделу, при необходимости по лесопатологическому выделу, причины ослабления и гибели насаждений, характер усыхания, распределение деревьев по категориям состояния или степени объедания (доля деревьев на поврежденном лесном участке с визуальными признаками повреждения, выраженная в процентах, или уровень повреждения отдельных частей дерева) в % от запаса насаждения, а также признаков повреждений деревьев и доли поврежденных деревьев с наличием этих признаков.

При изменении характеристик санитарного и лесопатологического состояния лесных участков, повлекших ухудшение санитарного и (или)

лесопатологического состояния лесных участков ЛПО проводятся повторно.

В акте лесопатологического обследования указываются: процент выборки деревьев по категориям состояния, назначение мероприятий, степень поражения лесного насаждения, причины повреждения и гибели лесных насаждений.

В зависимости от способа ЛПО заполняются соответствующие разделы и приложения к акту лесопатологического обследования.

Каждый заполненный раздел акта и приложения к нему подписываются исполнителями работ по проведению ЛПО.

После подписания исполнителем акт в течение 2-х рабочих дней направляется в уполномоченные органы для утверждения и опубликования.

В течение 10 рабочих дней со дня поступления акта с приложениями уполномоченные органы рассматривают акт и при отсутствии замечаний его утверждает руководитель уполномоченного органа или его заместитель.

Акт лесопатологического обследования, утвержденный уполномоченным органом, в срок не позднее трех рабочих дней со дня его утверждения размещается на официальном сайте органа государственной власти или органа местного самоуправления в информационно-телекоммуникационной сети «Интернет» и направляется в форме электронного документа, подписанного усиленной квалифицированной электронной подписью, с использованием единой системы межведомственного электронного взаимодействия или информационно-телекоммуникационных сетей общего пользования, в том числе сети «Интернет», в уполномоченный Правительством Российской Федерации федеральный орган исполнительной власти.

Срок размещения акта с приложениями на официальном сайте составляет три года.

Актами ЛПО назначаются мероприятия по предупреждению распространения вредных организмов.

Согласно Правилам осуществления мероприятий по предупреждению распространения вредных организмов, утвержденным приказом Минприроды России от 09.11.2020 № 912, предупреждение распространения вредных организмов в лесах включает в себя проведение:

- 1) профилактических мероприятий по защите лесов;
- 2) санитарно-оздоровительных мероприятий, в том числе рубок погибших и поврежденных лесных насаждений;
- 3) других определенных уполномоченным федеральным органом исполнительной власти мероприятий.

Согласно Правилам санитарной безопасности в лесах, утвержденным постановлением Правительства Российской Федерации от 09.12.2020 № 2047, санитарно-оздоровительные мероприятия в лесном насаждении, назначенные по результатам лесопатологического обследования, проводятся в первую очередь в сроки, рекомендованные актом обследования, но не позднее 2 лет с даты проведения лесопатологического обследования.

В лесах, расположенных на особо охраняемых природных территориях, проведение мероприятий по предупреждению распространения вредных

организмов осуществляется с учетом особенностей режима особой охраны территорий.

Не допускается осуществление мероприятий по предупреждению распространения вредных организмов:

- в случае, если такие мероприятия не предусмотрены соответствующим актом лесопатологического обследования;

- в случае, если уполномоченным федеральным органом исполнительной власти направлено предписание об отмене соответствующего акта лесопатологического обследования или о внесении в него изменений;

- в течение двадцати дней после размещения в соответствии с частью 3 статьи 60.6 Лесного кодекса акта лесопатологического обследования на официальном сайте уполномоченных органов в информационно-телекоммуникационной сети «Интернет».

Профилактические мероприятия по защите лесов

Профилактические мероприятия направлены на повышение устойчивости лесов и предотвращение неблагоприятных воздействий на леса.

Профилактические мероприятия проводятся с целью предотвращения формирования очагов вредных лесных организмов и (или) с целью предотвращения нанесения ущерба лесам вредными лесными организмами и осуществляются как на постоянной основе в течение ряда лет, так и в течение одного - двух лет.

Результаты планирования профилактических мероприятий отражаются в лесном плане субъекта Российской Федерации, лесохозяйственных регламентах и проектах освоения лесов.

Основанием для назначения профилактических мероприятий являются результаты лесопатологических обследований.

Профилактические мероприятия подразделяются на лесохозяйственные и биотехнические.

К профилактическим лесохозяйственным мероприятиям относятся:

а) использование удобрений и минеральных добавок для повышения устойчивости лесных насаждений в неблагоприятные периоды (засуха, повреждение насекомыми);

б) лечение деревьев;

в) применение пестицидов и биологических средств защиты леса для предотвращения появления очагов вредных организмов.

Лечение деревьев осуществляется в первую очередь на лесных участках, предоставленных для осуществления рекреационной деятельности. Лечение деревьев заключается в обрезке отдельных усыхающих и поврежденных ветвей, удалении плодовых тел дереворазрушающих грибов, лечении ран, санации дупел.

Применение пестицидов и биологических средств для защиты леса, в том числе способом внутриветвильного инъектирования деревьев, для предотвращения появления очагов вредных организмов в первую очередь производится на участках ценных лесов, объектах лесного семеноводства, в питомниках, лесах, расположенных вблизи населенных пунктов, на основании

прогнозных данных на начальной фазе развития очага вредного организма. При этом не допускается использование пестицидов, которые не внесены в Государственный каталог пестицидов и агрохимикатов, разрешенных к применению на территории Российской Федерации, действующий на период проведения мероприятий (далее - пестициды).

Внутристволовое инъектирование деревьев осуществляется с целью снижения численности стволовых вредителей, гнилевых, сосудистых и иных болезней с использованием пестицидов и регламентов их применения.

Профилактическими биотехническими мероприятиями являются:

а) улучшение условий обитания и размножения насекомоядных птиц и других насекомоядных животных;

б) охрана местообитаний, выпуск, расселение и интродукция насекомых-энтомофагов;

в) посев травянистых нектароносных растений;

г) использование феромонов.

Улучшение условий обитания и размножения насекомоядных птиц и других насекомоядных животных заключается в их охране, посадке деревьев и кустарников для гнездования, развешивании скворечников и дуплянок, подкормке, посадке ремиз (полос или куртин из древесных или кустарниковых растений, служащих местами укрытия и кормления полезных птиц), сохранении и создании в лесу источников воды.

Охрана местообитаний насекомых-энтомофагов заключается в создании условий, способствующих поддержанию численности природных популяций энтомофагов в конкретных участках леса, а также обеспечивающих их сохранение и накопление.

Посев травянистых нектароносных растений производится в непосредственной близости от лесотаксационных выделов или их частей, на которых возникают очаги вредных насекомых, или по опушкам этих лесотаксационных выделов или их частей.

Использование феромонов необходимо для раннего выявления очагов, отслеживания динамики численности популяций вредителей, а в определенных случаях - и для их истребления путем массового отлова, а также для определения сроков проведения защитных мероприятий и оценки их эффективности.

Санитарно-оздоровительные мероприятия

Санитарно-оздоровительные мероприятия (далее - СОМ) проводятся с целью улучшения санитарного и лесопатологического состояния лесных насаждений, уменьшения угрозы распространения вредных организмов, борьбы с вредителями и болезнями леса, обеспечения лесными насаждениями своих целевых функций, а также снижения ущерба от воздействия неблагоприятных факторов (воздействие огня, погодные условия, почвенно-климатические факторы и другие, биотические и абиотические факторы, наносящие ущерб устойчивости или целевой функции лесов).

СОМ назначают в первую очередь в насаждениях, поврежденных пожаром, ветром, снегом, засухой, промышленными выбросами или иными

неблагоприятными факторами, а также в очагах болезней леса и массового размножения вредных насекомых, вызвавших повреждение и гибель деревьев в размерах, угрожающих целостности и устойчивости лесных насаждений, нарушению их целевых функций.

При проведении СОМ должны соблюдаться требования охраны животного мира, редких и исчезающих видов растений и уникальных растительных сообществ.

К СОМ относятся рубка погибших (утративших жизнеспособность в результате воздействия неблагоприятных факторов) и поврежденных (имеющих видимые признаки воздействия неблагоприятных факторов) лесных насаждений, уборка неликвидной древесины (уборка как поваленных, так и стоящих деревьев, древесина которых оставляется на перегнивание на лесосеке).

Планирование объемов СОМ отражается в лесном плане субъекта Российской Федерации, лесохозяйственном регламенте лесничества на основании данных государственного лесопатологического мониторинга и/или ЛПО.

Сведения о видах и объемах СОМ, планируемых к проведению лицами, использующими леса на основании договора аренды, решения о передаче лесного участка в постоянное (бессрочное) пользование, отражаются в лесной декларации.

При распределении объемов СОМ по кварталам года учитываются степень и время повреждения лесных насаждений, биология древесной породы, вредных насекомых и возбудителей заболеваний. Во избежание распространения инфекции сплошные и выборочные санитарные рубки следует проводить преимущественно в зимний период.

СОМ не планируются в лесных насаждениях 4 и 5 бонитетов, за исключением случаев угрозы возникновения в этих лесных насаждениях очагов вредных организмов, а также в лесничествах, где лесные насаждения данных бонитетов являются преобладающими.

СОМ планируются в защитных и эксплуатационных лесах, кроме заповедных участков.

Отвод лесосек для проведения СОМ проводится в вегетационный период, кроме лесотаксационных выделов или их частей, поврежденных ветрами и верховыми пожарами, или в чистых по составу вечнозеленых лесных насаждениях (8 и более единиц вечнозеленых и хвойных пород в составе насаждений, за исключением лиственницы).

Размер лесосек и сроки примыкания для проведения СОМ не лимитируется. Доля ликвидной, в том числе деловой древесины, устанавливается на основании материальной оценки лесосек.

Рубка погибших и поврежденных лесных насаждений проводится в форме сплошной (для погибших и поврежденных насаждений) и выборочной (для поврежденных насаждений) санитарной рубки.

При проведении сплошных санитарных рубок в лесных насаждениях обязательным условием является обеспечение лесовосстановления способами,

предусмотренными правилами лесовосстановления, утверждаемыми уполномоченным федеральным органом исполнительной власти в соответствии с частью 3 статьи 62 Лесного кодекса.

На лесосеках, на которых осуществляются сплошные санитарные рубки в спелых и перестойных лесных насаждениях при содействии естественному восстановлению лесов, сохраняются выделенные при отводе лесосек источники обсеменения, к которым относятся единичные семенники, семенные группы, куртины, полосы, семенные деревья согласно с правилам заготовки древесины, утверждаемым уполномоченным федеральным органом исполнительной власти в соответствии с частью 9 статьи 29 Лесного кодекса РФ.

В поврежденных и погибших молодняках проводится уборка неликвидной древесины, при наличии погибших семенников проводятся выборочные санитарные рубки и (или) уборка неликвидной древесины.

В эксплуатационных лесах выборочные санитарные рубки проводятся при наличии патологического отпада (деревья, заселенные стволовыми вредителями, сухостой, ветровал, бурелом), объем которого в лесных насаждениях на лесотаксационном выделе или его части в 2 и более раз превышает объем естественного отпада (деревья, отмершие в результате самоизреживания древостоя), величина которого определяется по таблицам хода роста древостоя, отражающим закономерности хода роста лесных насаждений на соответствующей территории. В защитных лесах интенсивность выборочной санитарной рубки определяется в соответствии с правилами заготовки древесины.

Отвод лесосек под санитарные сплошные и выборочные рубки производится по результатам ЛПО, проводимого инструментальным способом в соответствии с правилами заготовки древесины.

Уменьшение периметра лесосеки (уменьшение количества углов поворота) при отводе в сплошную и выборочную санитарную рубку допускается в пределах, не превышающих 10% от площади погибшего или поврежденного участка леса.

На визирах лесосек, отводимых в выборочную санитарную рубку, деревья не срубаются, и визиры расчищаются за счет обрубки сучьев и веток, а также рубки кустарника.

При назначении сплошной и выборочной санитарной рубки отбираются деревья 5-й категории состояния. Ветровал, бурелом и снеголом относят к 5-й категории состояния.

Допускается назначение в сплошную и выборочную санитарную рубку деревьев категорий состояния в следующих случаях.

В защитных и эксплуатационных лесах:

- деревья хвойных пород 4-й категории состояния;

- деревья 3-4-й категорий состояния (сильно ослабленные и усыхающие) назначаются в рубку при повреждении корневой губкой (в сосняках) и деревья различных видов вяза - при повреждении голландской болезнью;

- деревья осины 4-й категорий состояния - при повреждении осиновым трутовиком;

- в лесных насаждениях, пройденных лесным пожаром текущего года, в течение одного года после его ликвидации: деревья с наличием обугленности древесины корневой шейки не менее $3/4$ окружности ствола (при этом обязательно наличие пробной площади с раскопкой корневой шейки не менее чем у 100 деревьев) или высушивания луба не менее $3/4$ окружности ствола (наличие пробной площади также обязательно), деревья мягколиственных пород с обугленностью древесины не менее $1/2$ окружности ствола и $1/3$ высоты.

В эксплуатационных лесах деревья 3-4-й категорий состояния при наличии на стволах явных признаков гнилей (дупла, плодовые тела трутовиков, раковые раны, охватывающие более $2/3$ окружности ствола); деревья ели и пихты, имеющие повреждения коры лосем и другими животными более $2/3$ окружности ствола.

Отбор деревьев в выборочную и сплошную санитарную рубку при повреждении хвое- и листогрызущими насекомыми производится после завершения периода восстановления хвои (листвы).

При выборочной санитарной рубке жизнеспособные деревья с дуплами в количестве 5-10 шт./га оставляются в целях обеспечения естественными укрытиями представителей животного мира.

Для лесных растений, относящихся к видам, занесенным в Красную книгу Российской Федерации и (или) в Красные книги субъектов Российской Федерации, а также включенных в перечень видов (пород) деревьев и кустарников, заготовка древесины которых не допускается, в соответствии Приказом Рослесхоза от 05.12.2011 № 513 «Об утверждении Перечня видов (пород) деревьев и кустарников, заготовка древесины которых не допускается», разрешается рубка только погибших экземпляров.

Выборочная санитарная рубка не должна приводить к нарушению жизнеспособности насаждений, значительному снижению их целостности, продуктивности или целевых свойств лесов.

После проведения выборочных санитарных рубок полнота лесных насаждений не должна быть ниже установленных допустимых значений полноты, до которых назначаются санитарные рубки.

В лесных насаждениях, для которых в естественных условиях характерно низкополнотное произрастание древостоев, снижение полноты после выборочных санитарных рубок не лимитируется. К таким лесным насаждениям относятся: можжевельниковые, арчевые, саксауловые, высокогорные кедровые.

В спелых и перестойных насаждениях в эксплуатационных лесах выборочные санитарные рубки не проводятся. При наличии в них повышенного текущего отпада они планируются в рубку для заготовки древесины в первую очередь.

В лесных насаждениях с участием ели, пихты в составе 70% и более проведение выборочных рубок запрещается, за исключением случаев, когда полнота в данной категории защитности не лимитируется.

Санитарная рубка считается сплошной, если вырубается весь древостой на выделе или лесопатологическом выделе. При неоднородности санитарного и

лесопатологического состояния насаждения на лесотаксационном выделе куртины насаждений без признаков ослабления не подлежат рубке и не включаются в эксплуатационную площадь лесосек.

Сплошная санитарная рубка проводится в лесных насаждениях, в которых после уборки деревьев, подлежащих рубке, полнота становится ниже предельных величин, при которых обеспечивается способность древостоев выполнять функции, соответствующие категориям защитных лесов или целевому назначению. Расчет фактической полноты древостоя обеспечивается при проведении ЛПО.

Сплошные санитарные рубки в защитных лесах осуществляются в случаях, если насаждения полностью утрачивают свои целевые функции и если выборочные рубки не обеспечивают замену лесных насаждений, утрачивающих свои средообразующие, водоохранные, санитарно-гигиенические, оздоровительные и иные полезные функции, на лесные насаждения, обеспечивающие сохранение целевого назначения защитных лесов и выполняемых ими полезных функций.

Порубочные остатки после выборочных и сплошных санитарных рубок подлежат сжиганию, мульчированию или вывозу в места, предназначенные для переработки древесины.

Уборка неликвидной древесины проводится в местах образования ветровала, бурелома, снеголома, верховых пожаров и других повреждений при наличии неликвидной и дровяной древесины более 90% от общего запаса погибших и поврежденных деревьев, а также в случаях, когда заготовка древесины погибших и поврежденных насаждений запрещена.

В первую очередь уборка неликвидной древесины производится в лесах, выполняющих функции защиты природных и иных объектов, а также в ценных лесах. На землях другого целевого назначения и иных категорий защитных лесов уборка неликвидной древесины производится в случае, если создается угроза возникновения очагов вредных организмов или пожарной опасности в лесах.

По результатам осуществления СОМ вносятся изменения в лесной план субъекта Российской Федерации, лесохозяйственный регламент лесничества.

Ликвидация очагов вредных организмов

Ликвидация очагов вредных организмов в лесах включает в себя следующие меры:

- 1) проведение обследований очагов вредных организмов;
- 2) уничтожение или подавление численности вредных организмов, в том числе с применением химических препаратов;
- 3) рубка лесных насаждений в целях регулирования породного и возрастного составов лесных насаждений, зараженных вредными организмами.

Проведение обследований очагов вредных организмов в том числе на лесных участках, предоставленных в аренду для заготовки древесины, осуществляются в соответствии со статьей 19 Лесного кодекса РФ органами государственной власти или органами местного самоуправления в пределах

полномочий указанных органов, определенных в соответствии со статьями 81-84 Лесного кодекса РФ.

Объем древесины, заготовленной при проведении мероприятий по ликвидации очагов вредных организмов, в расчетную лесосеку не включается.

По результатам осуществления мероприятий по ликвидации очагов вредных организмов вносятся изменения в лесной план субъекта Российской Федерации, лесохозяйственный регламент лесничества, лесопарка.

Правила ликвидации очагов вредных организмов устанавливаются приказом Минприроды России от 09.11.2020 № 913.

Территории насаждений с наличием массовых очагов вредных организмов могут объявляться зоной чрезвычайной ситуации в соответствии с Федеральным законом от 21.12.1994 № 68-ФЗ «О защите населения и территорий от чрезвычайных ситуаций природного и техногенного характера».

Мероприятия по ликвидации очагов вредных организмов, отнесенных к карантинным объектам, проводятся в соответствии с действующим законодательством о карантине растений в части, не противоречащей действующему лесному законодательству.

При осуществлении мероприятий по ликвидации очагов вредных организмов проводятся следующие виды работ:

- проектирование, планирование и согласование мероприятий (на основе данных государственного лесопатологического мониторинга, полученных при инвентаризации очагов вредных организмов);
- подтверждение численности вредных организмов;
- проведение подготовительных и организационных мероприятий;
- проведение мероприятий по уничтожению или подавлению численности вредных организмов в лесных насаждениях, заселенных вредными организмами;
- контроль и приемка мероприятий по ликвидации очагов вредных организмов;
- определение биологической эффективности проведенных работ;
- составление отчета о результатах проведенных работ.

В насаждениях, поврежденных вредителями, болезнями и другими абиотическими и антропогенными факторами проектируются сплошные и выборочные санитарные рубки, проведение которых регламентируется Правилами санитарной безопасности в лесах, утвержденными Постановлением Правительства Российской Федерации от 09.12.2020 № 2047. Объемы этих рубок приводятся в таблице 23.

Нормативы и параметры санитарно-оздоровительных мероприятий

№ п. п.	Показатели	Ед. изм.	Рубка погибших и повреждённых лесных насаждений			Уборка аварийных деревьев	Уборка неликвидной древесины	Итого
			всего	в том числе				
				сплошная	выборочная			
1	2	3	4	5	6	7	8	9
1	Выявленный фонд по лесоводственным требованиям, всего	га	245,80	3,30	242,50	-	16,70	262,50
		тыс.м ³	6,01	0,73	5,28	-	0,07	6,08
В том числе по хозяйствам:								
2	Хвойные	га	244,80	3,30	241,50	-	16,70	261,50
		тыс.м ³	5,97	0,73	5,24	-	0,07	6,04
	Твердолиственные	га	-			-		-
		тыс.м ³	-			-		-
	Мягколиственные	га	1,00		1,00	-		1,00
		тыс.м ³	0,04		0,04	-		0,04
	Срок вырубki или уборки	лет	1	1	1	-	1	1
3	Хвойные							
	выбираемый запас, всего	тыс.м ³	5,97	0,73	5,24		0,07	6,04
	Ежегодный допустимый объём изъятия древесины							
	площадь	га	244,80	3,30	241,50		16,70	261,50
	корневой	тыс.м ³	5,97	0,73	5,24		0,07	6,04
	ликвидный	тыс.м ³	5,49	0,69	4,80		-	5,49
	деловой	тыс.м ³	0,95	0,26	0,69		-	0,95
4	Твердолиственные							
	выбираемый запас, всего	тыс.м ³	-					-

Ежегодный допустимый объем изъятия древесины								
	площадь	га	-				-	
	корневой	тыс.м ³	-				-	
	ликвидный	тыс.м ³	-				-	
	деловой	тыс.м ³	-				-	
	Мягколиственные							
	выбираемый запас, всего	тыс.м ³	0,04		0,04		0,04	
	Ежегодный допустимый объем изъятия древесины							
5	площадь	га	1,00		1,00		1,00	
	корневой	тыс.м ³	0,04		0,04		0,04	
	ликвидный	тыс.м ³	0,04		0,04		0,04	
	деловой	тыс.м ³	-				-	
	Итого							
	выбираемый запас, всего	тыс.м ³	6,01	0,73	5,28	-	0,07	6,08
	Ежегодный допустимый объем изъятия древесины							
6	площадь	га	245,80	3,30	242,50	-	16,70	262,50
	корневой	тыс.м ³	6,01	0,73	5,28	-	0,07	6,08
	ликвидный	тыс.м ³	5,53	0,69	4,84	-	-	5,53
	деловой	тыс.м ³	0,95	0,26	0,69	-	-	0,95

Параметры профилактических мероприятий по предупреждению распространения вредных организмов

Наименование мероприятия	Единица измерения	Объем мероприятий	Срок проведения	Ежегодный объем
1	2	3	4	5
1. Профилактические				
1.1. Лесохозяйственные				
использование удобрений и минеральных добавок для повышения устойчивости лесных насаждений в неблагоприятные периоды (засуха, повреждение насекомыми)	га	по результатам ЛПО	-	-
лечение деревьев	га	по результатам ЛПО	весна	-
применение пестицидов для предотвращения появления очагов вредных организмов	га	по результатам ЛПО	весна	-
1.2. Биотехнические				
улучшение условий обитания и размножения насекомоядных птиц и других насекомоядных животных	шт.	по результатам ЛПО	-	-
посев травянистых нектароносных растений	га	по результатам ЛПО	-	-
охрана местообитаний, выпуск, расселение и интродукция насекомых-энтомофагов	шт.	по результатам ЛПО	-	-
2. Другие мероприятия				
-	-	-	-	-

Таблица 23.2

Параметры мероприятий по ликвидации очагов вредных организмов

Наименование мероприятия	Единица измерения	Объем мероприятий	Срок проведения	Ежегодный объем
1	2	3	4	5
Проведение обследований очагов вредных организмов	-	-	-	-
Уничтожение или подавление численности вредных организмов	-	-	-	-
Рубка лесных насаждений в целях регулирования породного и возрастного состава лесных насаждений, зараженных вредными организмами	-	-	-	-

Руководящими документами при выполнении мероприятий по ликвидации очагов вредных организмов, санитарно-оздоровительных мероприятий являются: «Правила санитарной безопасности в лесах», утвержденные Постановлением Правительства Российской Федерации от 09.12.2020 № 2047; Приказ Минприроды России от 09.11.2020 № 913 «Об утверждении правил ликвидации очагов вредных организмов», Приказ Министерства природных ресурсов России от 09.11.2020 № 910 "Об утверждении порядка проведения лесопатологических обследований и формы акта лесопатологического обследования", Приказ Министерства природных ресурсов и экологии РФ от 09.11.2020 г. № 912 "Об утверждении Правил осуществления мероприятий по предупреждению распространения вредных организмов".

Правила осуществления мероприятий по предупреждению распространения вредных организмов устанавливаются приказом Минприроды России от 09.11.2020 № 912 «Об утверждении правил осуществления мероприятий по предупреждению распространения вредных организмов».

Агитационные мероприятия

К агитационным мероприятиям относятся:

- беседы с населением;
- проведение открытых уроков в образовательных учреждениях;
- развешивание аншлагов и плакатов;
- размещение информационных материалов в средствах массовой информации.

2.17.3. Требования к воспроизводству лесов (нормативы, параметры, сроки проведения мероприятий по лесовосстановлению, лесоразведению, уходу за лесами)

Вырубленные, погибшие, поврежденные леса подлежат воспроизводству (ст. 61 Лесного кодекса РФ).

Воспроизводство лесов включает в себя лесное семеноводство, лесовосстановление, уход за лесами, осуществление отнесения земель, предназначенных для лесовосстановления, к землям, занятым лесными насаждениями.

Согласно приказу Минприроды России от 04.12.2020 № 1014 «Об утверждении Правил лесовосстановления, состава проекта лесовосстановления, порядка разработки проекта лесовосстановления и внесения в него изменений», лесовосстановление осуществляется путем естественного, искусственного или комбинированного восстановления лесов.

Не менее 20% площадей искусственного и комбинированного лесовосстановления, проводимого на территории субъекта Российской Федерации, выполняется посадкой семян и (или) саженцев с закрытой корневой системой (с 01.01.2022 до 01.01.2025).

Не менее 30% площадей искусственного и комбинированного лесовосстановления, проводимого на территории субъекта Российской Федерации, выполняется посадкой семян и (или) саженцев с закрытой корневой системой (с 01.01.2025).

Лесовосстановление осуществляется на основании проекта лесовосстановления:

а) лицами, осуществляющими рубки лесных насаждений в соответствии с Лесным кодексом Российской Федерации, за исключением случаев, предусмотренных частями 2 и 4 статьи 29.1, статьей 30, частью 4.1 статьи 32 Лесного кодекса Российской Федерации;

б) органами государственной власти, органами местного самоуправления в пределах их полномочий, определенных в соответствии со статьями 81-84 Лесного кодекса Российской Федерации;

в) лицами, осуществляющими рубку лесных насаждений при использовании лесов в соответствии со статьями 43-46 Лесного кодекса Российской Федерации, в том числе при создании охранных зон, предназначенных для обеспечения безопасности граждан и создания необходимых условий для эксплуатации объектов, связанных с выполнением работ по геологическому изучению недр и разработкой месторождений полезных ископаемых, линейных объектов, за исключением случая, предусмотренного частью 3 статьи 63.1 Лесного кодекса Российской Федерации, и лицами, обратившимися с ходатайством или заявлением об изменении целевого назначения лесного участка, в том числе в связи с переводом земель лесного фонда в земли иных категорий, за исключением случаев перевода земель лесного фонда в земли особо охраняемых территорий и объектов;

г) лицами, осуществляющими строительство зданий, строений, сооружений в границах лесопарковых зеленых поясов либо ходатайствующими об изменении их границ, в том числе в целях перевода земель лесного фонда, включенных в состав лесопарковых зеленых поясов, в земли иных категорий.

Лесовосстановительные мероприятия на каждом лесном участке, предназначенном для проведения лесовосстановления, осуществляемые лицами, указанными в подпунктах «а» и «б», на которых расположены леса, в порядке, предусмотренном частью 2 статьи 64.1 Лесного кодекса Российской Федерации.

Лесовосстановительные мероприятия на каждом лесном участке, предназначенном для проведения лесовосстановления, осуществляемые лицами, указанными в подпунктах «в» и «г», в соответствии с проектом лесовосстановления, считаются выполненными в случае достижения проектных показателей в соответствии с проектом лесовосстановления.

Для выращивания посадочного материала и проведения лесовосстановительных работ используются районированные семена лесных растений, соответствующие требованиям Федерального закона от 17.12.1997 № 149-ФЗ «О семеноводстве».

Согласно статье 65 Лесного кодекса РФ при воспроизводстве лесов в первую очередь используются улучшенные и сортовые семена лесных растений, и только при их отсутствии – нормальные.

Составной частью лесного семеноводства является проведение комплекса мероприятий по созданию и использованию объектов лесного семеноводства. Объекты лесного семеноводства, имеющиеся на территории Гороховецкого лесничества, приведены в таблице 24.

Таблица 24

Нормативы и параметры существующих и проектируемых объектов лесного семеноводства

№ п/п	Наименование объектов лесного семеноводства	Характеристика объектов лесного семеноводства	Местоположение	Мероприятия (по годам)
1	2	3	4	5
1	Постоянный лесосеменной участок	площадь – 5,2 га; год закладки – 2005	Чулковское участковое лесничество, кв. 83, выд. 15	проведение уходов (2019- 2025 гг.)
2	Постоянный лесосеменной участок	площадь – 5,5 га; год закладки – 2004	Чулковское участковое лесничество, кв. 84, выд. 16	

продолжение таблицы 24

№ п/п	Наименование объектов лесного семеноводства	Характеристика объектов лесного семеноводства	Местоположение	Мероприятия (по годам)
1	2	3	4	5
3	Постоянный лесосеменной участок	площадь – 5,0 га; год закладки – 2000	Чулковское участковое лесничество, кв. 95, выд. 34	
	Итого	15,7 га		

Ежегодная потребность в семенах лесных растений по лесничеству составит в среднем 13 кг (10 кг сосны обыкновенной и 3 кг ели европейской).

Ежегодно на проведение лесовосстановительных работ потребуется 0,45 млн. шт. посадочного материала хвойных пород. Площади существующих питомников и теплиц достаточно для выращивания посадочного материала хвойных пород в необходимом количестве.

Для проведения искусственного и комбинированного лесовосстановления необходимо использовать посадочный материал, соответствующий требованиям, указанным в приложении 1 к Правилам лесовосстановления, утвержденным приказом Минприроды России от 04.12.2020 № 1014 «Об утверждении Правил лесовосстановления, состава проекта лесовосстановления, порядка разработки проекта лесовосстановления и внесения в него изменений».

Технологические карты проведения работ по лесовосстановлению в области утверждаются приказом департамента лесного хозяйства. Технологические карты на проведение искусственного и комбинированного лесовосстановления сеянцами сосны обыкновенной и ели европейской с открытой корневой системой приводятся в Приложении № 7. При посадке лесных культур сеянцами и (или) саженцами с закрытой корневой системой количество высаживаемых растений должно быть не менее 2,5 тысяч штук на 1 гектаре.

С целью создания благоприятных экологических условий для приживаемости и роста лесных культур предусмотрено проведение агротехнических уходов за искусственным и комбинированным лесовосстановлением.

К агротехническим уходам в соответствии с приказом Минприроды России от 04.12.2020 № 1014 «Об утверждении Правил лесовосстановления, состава проекта лесовосстановления, порядка разработки проекта лесовосстановления и внесения в него изменений», утвержденными, относят:

- ручную opravку растений от завала травой и почвой, заноса песком, размыва и выдувания почвы, выжимания морозом;
- рыхление почвы с одновременным уничтожением травянистой и древесной растительности в рядах культур и междурядьях;

- подавление, скашивание растительности механическим способом;
- дополнение лесных культур, подкормку минеральными удобрениями и полив лесных культур.

В целях предотвращения гибели лесных культур от заглущения нежелательной древесно-кустарниковой растительностью необходимо предусматривать проведение лесоводственного ухода до момента отнесения к землям, на которых расположены леса.

К лесоводственному уходу относится уничтожение нежелательной древесно-кустарниковой растительности механическими или химическими средствами.

Лесоводственный уход направлен на улучшение условий роста для растений главных древесных лесных пород определенных в проекте лесовосстановления. Изреживание (уменьшение числа) растений главных древесных лесных пород при осуществлении лесоводственного ухода допускается в отношении усохших, поврежденных и ослабленных растений, а также для соблюдения технологии при применении механизированных средств. Допускается сохранение сопутствующих лесных пород для формирования смешанного насаждения в целях сохранения водного почвенного баланса, уменьшения пожарной опасности.

Лесные культуры с приживаемостью 25-85%, определенной при инвентаризации в соответствии с абзацем вторым пункта 9 Правил лесовосстановления, в которых не обеспечивается количество деревьев главной породы, предусмотренной в таблицах 1 Приложений 1-41 к Правилам лесовосстановления, подлежат дополнению.

При создании культур хвойных пород необходимо проводить противопожарные профилактические мероприятия путем сохранения буферных полос из лиственных пород, проведения минерализованных полос.

Площади естественных молодняков и молодняков искусственного происхождения подлежат отнесению к землям, на которых расположены леса, при достижении критериев, установленных приложением 17 таблица 1 приказа Минприроды России от 04.12.2020 № 1014 «Об утверждении Правил лесовосстановления, состава проекта лесовосстановления, порядка разработки проекта лесовосстановления и внесения в него изменений». Для молодняков лиственных пород, не включенных в указанную таблицу, критерии должны соответствовать показателям по березе повислой.

Целевые породы в различных условиях произрастания: сосна обыкновенная, ель европейская, береза повислая (бородавчатая).

Нормативы мероприятий по воспроизводству лесов в лесах лесничества приводятся в таблице 25.

**Нормативы и параметры мероприятий по лесовосстановлению
и лесоразведению**

площадь, га

Показатели	Не покрытые лесной растительностью земли				Лесосеки сплошных рубок предстоящ его периода	Лесор азвед ение	Всего
	гари и погибшие насаждения	вырубки	прогалины и пустыри	итого			
1	2	3	4	5	6	7	8
Земли, нуждающиеся в лесовосстановлени и, всего:	33	504	37	574	1080		1654
В том числе по породам:							
хвойным	14	393	9	416	613		1029
твердолиственным							
мягколиственным	19	111	28	158	467		625
В том числе по способам:							
искусственное (создание лесных культур), всего	14	268	9	291	540		831
из них по породам:							
хвойным	14	268	9	291	540		831
твердолиственным							
мягколиственным							
Комбинированное, всего		19		19	73		92
из них по породам:							
хвойным		19		19	73		92
твердолиственным							
мягколиственным							
Естественное заращивание, всего	19	217	28	264	467		731
из них по породам:							
хвойным	0	106	0	106	0		106
твердолиственным							
мягколиственным	19	111	28	158	467		625
Земли, нуждающиеся в лесоразведении	-	-	-	-	-	-	-

Объемы и способы лесовосстановления подлежат ежегодному уточнению с учетом фактической рубки лесных насаждений и наличия фонда лесовосстановления.

Видовое (породное) разнообразие восстанавливаемых (культивируемых) древесных пород может быть расширено за счет лесных участков, предоставленных в аренду для использования в рекреационных и научно-образовательных целях.

Мероприятия по лесоразведению

В связи с отсутствием в области фонда свободных земель мероприятия по лесоразведению не предусматриваются.

Уход за лесом, не связанный с заготовкой древесины

Согласно приказу Минприроды России от 30.07.2020 № 534 «Об утверждении Правил ухода за лесами», к уходу за лесами, не связанному с заготовкой древесины, относятся рубки осветления и рубки прочистки.

Рубки осветления направлены на улучшение породного и качественного состава молодняков и условий роста деревьев целевой или целевых древесных пород.

Рубки прочистки направлены на регулирование густоты лесных насаждений и улучшение условий роста деревьев целевой или целевых древесных пород, а также на продолжение формирования породного и качественного состава молодняков.

Чистые хвойные молодняки назначаются в рубки ухода с целью исключения снеголома, снеговала, других негативных процессов и повышения устойчивости.

В смешанных одноярусных и сложных лесных насаждениях рубки ухода за лесом назначаются при неудовлетворительном составе древостоев и ухудшении роста лучших деревьев деревьями второстепенных пород.

В смешанных молодняках для освобождения главных древесных пород от отрицательного влияния второстепенных, рубки ухода за лесами назначаются независимо от сомкнутости полога лесных насаждений.

В чистых молодняках рубки ухода проводятся при высокой сомкнутости крон (0,8 и выше).

В чистых молодняках сомкнутость крон после рубки не должна быть ниже 0,7. В смешанных, где главная древесная порода заглушается или охлестывается второстепенной, а также молодняках, неоднородных по происхождению, допускается снижение сомкнутости верхнего полога 0,5-0,4 и ниже.

В лесных культурах и в молодняках естественного происхождения, где ценные древесные породы находятся под пологом малоценных мягколиственных пород, допускается полная вырубка верхнего полога малоценных древесных пород.

Уход за молодняками (осветление и прочистка) может осуществляться как способом равномерной рубки деревьев по всей площади, так и неравномерный (группами, коридорами, куртинами). При рубках ухода в лесных культурах применяется неравномерный коридорный способ рубок, которым предусматривается сплошная рубка деревьев коридорами вдоль рядов культур, в

сочетании с равномерным способом рубки нежелательных деревьев в рядах культур и междурядьях.

Рубки ухода в молодняках относятся к первой группе очередности.

Осветление и прочистки проводятся при облиственном состоянии деревьев в течение всего вегетационного периода.

В густых молодняках уход за лесами проводится, преимущественно, в весенний период.

В хвойных молодняках целесообразна позднеосенняя и раннезимняя рубка до образования глубокого снежного покрова.

Нормативы и параметры ухода за молодняками и иных мероприятий по уходу за лесами, не связанных с рубками ухода, приведены в таблице 26.

Таблица 26

Нормативы и параметры ухода за молодняками и иных мероприятий по уходу за лесами, не связанных с рубками ухода

Наименование видов ухода за лесами	Наименование участкового лесничества	Хозяйство (хвойное, твердолиственное, мягколиственное)	Древесная порода	Площадь, га	Вырубемый запас, куб./м	Срок повторности, лет	Ежегодный размер			
							площадь, га	вырубаемый запас, куб./м		
								общий	с 1 га	
1	2	3	4	5	6	7	8	9	10	
Проведение рубок ухода за лесами										
в том числе:										
Осветления	Гороховецкое	хвойное	Сосна	15,9	84	5	3,2	6	2	
	Чулковское (аренда)	хвойное	Сосна	89,8	844	5	17,9	169	9	
		хвойное	Ель	5,0	50	5	1,0	10	10	
		мягколиственное	Береза	1,3	10	5	0,3	2	8	
	Фоминское (аренда)	хвойное	Сосна	18,8	176	5	3,8	35	9	
	Фоминское	хвойное	Сосна	8,2	42	5	1,6	8	5	
	Вишенское (аренда)	хвойное	Сосна	65,4	287	5	13	58	4	
		хвойное	Ель	1,7	9	5	0,3	2	7	
	Итого						41,1	290		
Прочистки	Чулковское (аренда)	хвойное	Сосна	291,8	3849	5	58,4	771	13	
		хвойное	Ель	3,2	50	5	0,6	10	16	
		мягколиственное	Береза	10,6	306	5	2,1	61	29	
	Фоминское (аренда)	хвойное	Сосна	37,2	491	5	7,4	97	13	
		мягколиственное	Береза	0,5	14	5	0,1	3	29	
	Фоминское	хвойное	Сосна	28,6	358	7	4,1	51	12	
	Быкасовское	хвойное	Сосна	11	140	7	1,6	20	13	
	Вишенское (аренда)	хвойное	Ель	14,3	198	7	2,1	28	13	
		мягколиственное	Береза	12,1	235	7	1,7	34	20	
	Итого						78,1	1075		
	Всего						119,2	1365		

продолжение таблицы 26

Наименование видов ухода за лесами	Наименование участкового лесничества	Хозяйство (хвойное, твердолиственное, мягколиственное)	Древесная порода	Площадь, га	Вырубемый запас, куб./м	Срок повторности, лет	Ежегодный размер		
							площадь, га	вырубаемый запас, куб./м	
								общий	с 1 га
1	2	3	4	5	6	7	8	9	10
Уход за лесами путем проведения агролесомелиоративных мероприятий	-	-	-	-	-	-	-	-	-
Иные мероприятия по уходу за лесами, в том числе:	-	-	-	-	-	-	-	-	-
реконструкция малоценных лесных насаждений	-	-	-	-	-	-	-	-	-
уход за плодоношением древесных пород	-	-	-	-	-	-	-	-	-
обрезка сучьев деревьев	-	-	-	-	-	-	-	-	-
удобрение лесов	-	-	-	-	-	-	-	-	-
уход за опушками	-	-	-	-	-	-	-	-	-
уход за подлеском	-	-	-	-	-	-	-	-	-
уход за лесами путем уничтожения нежелательной древесной растительности	-	-	-	-	-	-	-	-	-
другие мероприятия	-	-	-	-	-	-	-	-	-

Осветление и прочистка проводятся при облиственном состоянии деревьев в течение всего вегетационного периода.

В густых молодняках уход за лесами проводится, преимущественно, в

весенний период.

В хвойных молодняках целесообразна позднеосенняя и раннезимняя рубка до образования глубокого снежного покрова.

2.18. Особенности требований к использованию лесов по лесорастительным зонам и лесным районам, включающих схему лесорастительного районирования лесничества, особенности требований (по нормативам, параметрам и срокам использования) к различным видам использования лесов в соответствии с лесорастительными зонами и лесными районами

Леса Гороховецкого лесничества отнесены к зоне хвойно-широколиственных лесов лесному району хвойно-широколиственных (смешанных) лесов Европейской части Российской Федерации.

Распределение лесов Гороховецкого лесничества по лесорастительным зонам и лесным районам указано в таблице 2 настоящего регламента. Особенности требований к видам использования лесов приведены в главе 2 лесохозяйственного регламента.

Все приведенные в разделах нормативы использования лесов соответствуют лесорастительной зоне хвойно-широколиственных лесов, хвойно-широколиственному лесному району европейской части Российской Федерации.

Глава 3. Ограничения использования лесов

3.1. Ограничения по видам целевого назначения лесов

Установление ограничений использования лесов предусматривается ст. 27 Лесного кодекса РФ

Леса Гороховецкого лесничества по своему целевому назначению относятся к защитным и эксплуатационным лесам.

Целевое назначение защитных лесов, определенное статьей 12 Лесного кодекса РФ, - освоение их в целях сохранения средообразующих, водоохраных, защитных, санитарно-гигиенических, оздоровительных и иных полезных функций лесов с одновременным использованием лесов при условии, если это использование совместимо с целевым назначением защитных лесов и выполняемыми ими полезными функциями; эксплуатационных лесов – освоение в целях устойчивого, максимально эффективного получения высококачественной древесины и других лесных ресурсов, продуктов их переработки с обеспечением сохранения полезных функций лесов.

Согласно статье 114 Лесного кодекса РФ, на территории лесничества выделены леса; выполняющие функции защиты природных и иных объектов (леса, расположенные в защитных полосах лесов, леса, расположенные в зеленых зонах и леса, расположенные в лесопарковых зонах).

Ценные леса выделены согласно статье 115 Лесного кодекса РФ (лесостепные леса, запретные полосы лесов, расположенные вдоль водных объектов, нерестоохраняемые полосы лесов) и эксплуатационные леса по статье 117 Лесного кодекса РФ.

Ограничения, связанные с видами целевого назначения лесов, установленные применительно к категориям защитных лесов Гороховецкого лесничества, приведены в таблице 27.

Ограничения по видам целевого назначения лесов

№	Целевое назначение лесов	Ограничение использования лесов
1	2	3
1	Защитные леса	
1.1.	Леса, выполняющие функции защиты природных и иных объектов	<p>В защитных лесах запрещается проведение сплошных рубок лесных насаждений, за исключением случаев, предусмотренных ч. 3 статьи 111 Лесного кодекса Российской Федерации и случаев установления правового режима зон с особыми условиями использования территории, на которых расположены соответствующие леса.</p> <p>Выборочные рубки лесных насаждений проводятся в порядке, установленном уполномоченным федеральным органом исполнительной власти.</p> <p>Статья 111 (ч. 3) - Проведение сплошных рубок в защитных лесах осуществляется в случаях, предусмотренных частью 5.1 статьи 21 Лесного кодекса Российской Федерации, и в случаях, если выборочные рубки не обеспечивают замену лесных насаждений, утрачивающих свои средообразующие, водоохранные, санитарно-гигиенические, оздоровительные и иные полезные функции, на лесные насаждения, обеспечивающие сохранение целевого назначения защитных лесов и выполняемых ими полезных функций, если иное не установлено Лесным кодексом Российской Федерации.</p> <p>Статья 21 (ч. 5.1.) - В защитных лесах предусмотренные частью 5 настоящей статьи выборочные рубки и сплошные рубки деревьев, кустарников, лиан допускаются в случаях, если строительство, реконструкция, эксплуатация объектов, не связанных с созданием лесной инфраструктуры, для целей, предусмотренных пунктами 1 - 4 части 1 настоящей статьи, не запрещены или не ограничены в соответствии с законодательством Российской Федерации.</p> <p>В защитных лесах запрещается создание лесоперерабатывающей инфраструктуры.</p>

№	Целевое назначение лесов	Ограничение использования лесов
1	2	3
1.1.1	Леса, расположенные в защитных полосах лесов	<p>Запрещается:</p> <ul style="list-style-type: none"> - использования лесов для переработки древесины и иных лесных ресурсов, создание лесоперерабатывающей инфраструктуры; - проведение подсочки; - сбор лесной подстилки.
1.1.2	Леса, расположенные в лесопарковых зонах	<p>Запрещается:</p> <ul style="list-style-type: none"> - использование токсичных химических препаратов для охраны и защиты лесов (п. 10 приказа Минсельхоза России от 06.11.2010 № 543), в том числе в научных целях; - осуществление видов деятельности в сфере охотничьего хозяйства; - ведение сельского хозяйства; - разведка и добыча полезных ископаемых; - строительство и эксплуатация объектов капитального строительства, за исключением гидротехнических сооружений; - создание лесоперерабатывающей инфраструктуры. <p>В целях охраны лесов, расположенных в лесопарковых зонах допускается возведение ограждений на их территориях.</p>
1.1.3	Леса, расположенные в зеленых зонах	<p>Запрещается:</p> <ul style="list-style-type: none"> - использование токсичных химических препаратов для охраны и защиты лесов (п. 10 приказа Минсельхоза России от 06.11.2010 № 543), в том числе в научных целях; - осуществление видов деятельности в сфере охотничьего хозяйства; - ведение сельского хозяйства, за исключением сенокосения и пчеловодства, а также возведение изгородей в целях сенокосения и пчеловодства; - разведка и добыча полезных ископаемых; - строительство и эксплуатация объектов капитального строительства, за исключением гидротехнических сооружений, линий связи, линий электропередачи, подземных трубопроводов.

№	Целевое назначение лесов	Ограничение использования лесов
1	2	3
1.2.	Ценные леса	<p>В ценных лесах запрещается проведение сплошных рубок лесных насаждений, за исключением случаев, ч. 5.1. статьи 21 Лесного кодекса РФ и случаев установления правового режима зон с особыми условиями использования территории, на которых расположены соответствующие леса.</p> <p>Выборочные рубки лесных насаждений проводятся в порядке, установленном уполномоченным федеральным органом исполнительной власти.</p> <p>Статья 21 (ч. 5.1.) - В защитных лесах предусмотренные частью 5 настоящей статьи выборочные рубки и сплошные рубки деревьев, кустарников, лиан допускаются в случаях, если строительство, реконструкция, эксплуатация объектов, не связанных с созданием лесной инфраструктуры, для целей, предусмотренных пунктами 1 - 4 части 1 настоящей статьи, не запрещены или не ограничены в соответствии с законодательством РФ</p>
1.2.1.	Лесостепные леса	Запрещается строительство и эксплуатация
1.2.2.	Нерестоохранные полосы лесов	объектов капитального строительства, за исключением линейных объектов и
1.2.3.	Противоэрозионные леса	гидротехнических сооружений
1.2.4.	Запретные полосы лесов, расположенные вдоль водных объектов	<p>Запрещается строительство и эксплуатация объектов капитального строительства, за исключением линейных объектов, гидротехнических сооружений и объектов, необходимых для геологического изучения, разведки и добычи нефти и природного газа</p>
2.	Эксплуатационные леса	
		Ограничения в виде ОЗУ

3.2. Ограничения по видам особо защитных участков леса

На особо защитных участках лесов (ОЗУ) осуществляется особый режим пользования согласно статье 119 Лесного кодекса РФ.

Кроме ограничений по использованию лесов, связанных с видами целевого назначения лесов, лесным законодательством предусмотрены ограничения, обусловленные выделением особо защитных участков лесов.

На особо защитных участках лесов запрещается осуществление деятельности, несовместимой с их целевым назначением и полезными функциями.

На особо защитных участках лесов, за исключением заповедных лесных участков, запрещаются:

1) проведение сплошных рубок лесных насаждений, за исключением случаев, предусмотренных частью 5.1 статьи 21 Лесного кодекса Российской Федерации, и случаев, если выборочные рубки не обеспечивают замену лесных насаждений, утрачивающих свои средообразующие, водоохранные, санитарно-гигиенические, оздоровительные и иные полезные функции, на лесные насаждения, обеспечивающие сохранение целевого назначения защитных лесов и выполняемых ими полезных функций;

2) ведение сельского хозяйства, за исключением сенокосения и пчеловодства;

3) строительство и эксплуатация объектов капитального строительства, за исключением линейных объектов и гидротехнических сооружений.

На заповедных лесных участках запрещаются:

1) проведение рубок лесных насаждений;

2) использование токсичных химических препаратов;

3) ведение сельского хозяйства;

4) разведка и добыча полезных ископаемых;

5) строительство и эксплуатация объектов капитального строительства.

На особо защитных участках лесов проведение выборочных рубок допускается только в целях вырубки погибших и поврежденных лесных насаждений.

Выделение и упразднение особо защитных участков лесов, установление и изменение границ земель, на которых располагаются особо защитные участки лесов, осуществляются решениями уполномоченного федерального органа исполнительной власти в соответствии со статьей 81 Лесного кодекса Российской Федерации в порядке, установленном лесоустроительной инструкцией, утвержденной в соответствии с частью 2 статьи 67 Лесного кодекса Российской Федерации.

**Распределение особо защитных участков леса (ОЗУ) по лесным кварталам в разрезе
участковых лесничеств и урочищ**

Вид особо защитных участков лесов	Участковое лесничество (урочище)	Местоположение лесных участков в соответствии с материалами лесоустройств 2003-2004, 2008-2009, 2016, 2018, 2020 гг.		Площадь, га
		№№ лесных кварталов	№№ лесотаксационных выделов	
1	2	3	4	5
Берегозащитные участки лесов	Быкасовское	1	2,9,10	3,20
Берегозащитные участки лесов	Быкасовское	9	8,11,12	2,70
Берегозащитные участки лесов	Быкасовское	12	1,2	4,30
Берегозащитные участки лесов	Быкасовское	13	5	0,40
Берегозащитные участки лесов	Быкасовское	14	1,2,3	4,70
Берегозащитные участки лесов	Быкасовское	15	1,3,5,6,7,11,12,17,18,22,28,31,32,35,36	19,00
Берегозащитные участки лесов	Быкасовское	16	1,2,28	7,40
Берегозащитные участки лесов	Быкасовское	22	13,26,27,37,58	6,30
Берегозащитные участки лесов	Быкасовское	25	3,15	9,80
Берегозащитные участки лесов	Быкасовское	32	38,40,42,45	7,90
Берегозащитные участки лесов	Быкасовское	40	2,3,6,7,10,12	13,00
Берегозащитные участки лесов	Быкасовское	48	4,5,16,19	3,30
Берегозащитные участки лесов	Быкасовское	57	1	0,50
Берегозащитные участки лесов	Быкасовское	71	21,26,30	18,00
Берегозащитные участки лесов	Быкасовское	72	21	7,00
Берегозащитные участки лесов	Быкасовское	76	12	0,20
Берегозащитные участки лесов	Быкасовское	77	12,14,15,20	11,60
Берегозащитные участки лесов	Быкасовское	78	3,5,6	8,90
Берегозащитные участки лесов	Быкасовское	83	16	1,00
Берегозащитные участки лесов	Быкасовское	84	21,23,24,27	2,10
Берегозащитные участки лесов	Быкасовское	92	11,32	6,90
Берегозащитные участки лесов	Быкасовское	94	9	3,70
Берегозащитные участки лесов	Быкасовское	96	1,5,6,9	2,60
Берегозащитные участки лесов	Быкасовское	84	22	0,10
Участки лесов вокруг сельских населённых пунктов и садовых товариществ	Быкасовское	2	1-5,8-10,14,15,19,20,22	65,10
Участки лесов вокруг сельских населённых пунктов и садовых товариществ	Быкасовское	3	1-28	95,00
Участки лесов вокруг сельских населённых пунктов и садовых товариществ	Быкасовское	5	3-6,8,29	18,90
Участки лесов вокруг сельских населённых пунктов и садовых товариществ	Быкасовское	57	30-33	9,00
Участки лесов вокруг сельских населённых пунктов и садовых товариществ	Быкасовское	58	22-25	4,90
Участки лесов вокруг сельских населённых пунктов и садовых товариществ	Быкасовское	84	19,20	1,40
Участки лесов вокруг сельских населённых пунктов и садовых товариществ	Быкасовское	66	23,24,34,35,36,37	12,90

продолжение таблицы 28

Вид особо защитных участков лесов	Участковое лесничество (урочище)	Местоположение лесных участков в соответствии с материалами лесоустройств 2003-2004, 2008-2009, 2016, 2018, 2020 гг.		Площадь, га
		№№ лесных кварталов	№№ лесотаксационных выделов	
1	2	3	4	5
Участки лесов вокруг сельских населённых пунктов и садовых товариществ	Быкасовское	70	29	0,60
Участки лесов вокруг сельских населённых пунктов и садовых товариществ	Быкасовское	71	24,25,27,28,29	39,80
Участки лесов вокруг сельских населённых пунктов и садовых товариществ	Быкасовское	72	23,24,25	13,40
Участки лесов вокруг сельских населённых пунктов и садовых товариществ	Быкасовское	73	1,2,3,28,37,38,39	18,50
Участки лесов вокруг сельских населённых пунктов и садовых товариществ	Быкасовское	77	10,11,16,18	7,70
Участки лесов вокруг сельских населённых пунктов и садовых товариществ	Быкасовское	78	2,4,7,8,9,10,11,12,14,15	74,70
Участки лесов вокруг сельских населённых пунктов и садовых товариществ	Быкасовское	79	2,3,7,8,10,11	24,90
Участки лесов вокруг санаториев, детских лагерей, домов отдыха, пансионатов, туристических баз и других лечебных оздоровительных учреждений	Быкасовское	79	1,9,12,13,14,15,16,17,18,19,20,21,22,24	63,50
Участки лесов вокруг санаториев, детских лагерей, домов отдыха, пансионатов, туристических баз и других лечебных оздоровительных учреждений	Быкасовское	80	7,8,9,10,11	35,90
Участки лесов вокруг сельских населённых пунктов и садовых товариществ	Быкасовское	80	1-6	20,50
Участки лесов вокруг сельских населённых пунктов и садовых товариществ	Быкасовское	84	1-4,15,25,26,28,29,30,31	38,80
Участки лесов вокруг сельских населённых пунктов и садовых товариществ	Быкасовское	2	29	0,10
Итого Быкасовское участковое лесничество				690,20
Участки лесов вокруг сельских населённых пунктов и садовых товариществ	Чулковское	19	1,2,4,5,7-9,11-16,18,19,22-27	36,60
Участки лесов вокруг сельских населённых пунктов и садовых товариществ	Чулковское	20	1-3,5,7,8,10,11	24,70
Участки лесов вокруг сельских населённых пунктов и садовых товариществ	Чулковское	21	1-20	41,50

продолжение таблицы 28

Вид особо защитных участков лесов	Участковое лесничество (урочище)	Местоположение лесных участков в соответствии с материалами лесоустройств 2003-2004, 2008-2009, 2016, 2018, 2020 гг.		Площадь, га
		№№ лесных кварталов	№№ лесотаксационных выделов	
1	2	3	4	5
Участки лесов вокруг сельских населённых пунктов и садовых товариществ	Чулковское	22	1-3,6,7	6,80
Участки лесов вокруг сельских населённых пунктов и садовых товариществ	Чулковское	23	1-15,17-27	88,30
Участки лесов вокруг сельских населённых пунктов и садовых товариществ	Чулковское	27	1-3,9,19-23,26	36,30
Участки лесов вокруг сельских населённых пунктов и садовых товариществ	Чулковское	29	1-6	37,60
Участки лесов вокруг сельских населённых пунктов и садовых товариществ	Чулковское	41	1-7,9-23,34,36-38,41-50	94,20
Участки лесов вокруг сельских населённых пунктов и садовых товариществ	Чулковское	42	1-22	65,00
Берегозащитные участки лесов	Чулковское	24	3,4	2,70
Участки лесов вокруг сельских населённых пунктов и садовых товариществ	Чулковское	6	2-19,23	38,40
Участки лесов вокруг сельских населённых пунктов и садовых товариществ	Чулковское	22	8-19	26,30
Участки лесов вокруг сельских населённых пунктов и садовых товариществ	Чулковское	39	1-6	11,70
Участки лесов вокруг сельских населённых пунктов и садовых товариществ	Чулковское	40	1,2,4-12	17,00
Участки лесов вокруг сельских населённых пунктов и садовых товариществ	Чулковское	47	13-15,17,19-22,24,25,27-31	57,20
Участки лесов вокруг сельских населённых пунктов и садовых товариществ	Чулковское	48	1-3,6,8-11,13,15-18,20,21,23,24,27-29,32	57,30
Участки лесов вокруг сельских населённых пунктов и садовых товариществ	Чулковское	50	1-7	10,60
Участки лесов вокруг сельских населённых пунктов и садовых товариществ	Чулковское	56	1,2,7,12,13	8,70
Участки лесов вокруг сельских населённых пунктов и садовых товариществ	Чулковское	57	1-7	24,80
Участки лесов вокруг сельских населённых пунктов и садовых товариществ	Чулковское	61	2-5	12,50
Участки лесов вокруг сельских населённых пунктов и садовых товариществ	Чулковское	62	18-24,38,42,44-57,60	40,10

продолжение таблицы 28

Вид особо защитных участков лесов	Участковое лесничество (урочище)	Местоположение лесных участков в соответствии с материалами лесоустройств 2003-2004, 2008-2009, 2016, 2018, 2020 гг.		Площадь, га
		№№ лесных кварталов	№№ лесотаксационных выделов	
1	2	3	4	5
Участки лесов вокруг сельских населённых пунктов и садовых товариществ	Чулковское	63	1-8,10-27	46,10
Участки лесов вокруг сельских населённых пунктов и садовых товариществ	Чулковское	72	4-6,12-15	7,80
Участки лесов вокруг глухариных токов	Чулковское	117	21,22,25-33,38-44	27,90
Опушки лесов, граничащие с безлесными пространствами	Чулковское	6	20,21	2,90
Опушки лесов, граничащие с безлесными пространствами	Чулковское	8	5,6,8,16,17,21-25	13,10
Опушки лесов, граничащие с безлесными пространствами	Чулковское	10	15,18,20,21,23,25,26,28	10,50
Опушки лесов, граничащие с безлесными пространствами	Чулковское	11	1-3,5,8,10	5,80
Опушки лесов, граничащие с безлесными пространствами	Чулковское	19	20,21,28-32	14,00
Опушки лесов, граничащие с безлесными пространствами	Чулковское	47	5-7,16,18,23,26,32,34,35	20,90
Опушки лесов, граничащие с безлесными пространствами	Чулковское	48	4,5,12,14,19,22,25,26,31	16,60
Опушки лесов, граничащие с безлесными пространствами	Чулковское	56	4-6,11	3,20
Опушки лесов, граничащие с безлесными пространствами	Чулковское	57	8-11	8,90
Опушки лесов, граничащие с безлесными пространствами	Чулковское	58	1-4	8,80
Опушки лесов, граничащие с безлесными пространствами	Чулковское	60	1-4	9,20
Опушки лесов, граничащие с безлесными пространствами	Чулковское	61	1	3,30
Опушки лесов, граничащие с безлесными пространствами	Чулковское	62	1-17,25-37,39-41,43,58,59	47,90
Опушки лесов, граничащие с безлесными пространствами	Чулковское	71	9,10,19-22,27	6,20
Опушки лесов, граничащие с безлесными пространствами	Чулковское	72	1-3,10,11	6,10
Опушки лесов, граничащие с безлесными пространствами	Чулковское	113	25-29,33,41,42,44	7,70
Опушки лесов, граничащие с безлесными пространствами	Чулковское	114	1,2,4,5,10,13	7,50
Опушки лесов, граничащие с безлесными пространствами	Чулковское	116	9,10,17,20-22	8,30
Опушки лесов, граничащие с безлесными пространствами	Чулковское	117	1,2,6,7,12-14,18-20,24	17,80
Участки лесов вокруг сельских населённых пунктов и садовых товариществ	Чулковское	2	1-44	149,60
Участки лесов вокруг сельских населённых пунктов и садовых товариществ	Чулковское	3	1-16	48,50

продолжение таблицы 28

Вид особо защитных участков лесов	Участковое лесничество (урочище)	Местоположение лесных участков в соответствии с материалами лесоустройств 2003-2004, 2008-2009, 2016, 2018, 2020 гг.		Площадь, га
		№№ лесных кварталов	№№ лесотаксационных выделов	
1	2	3	4	5
Участки лесов вокруг сельских населённых пунктов и садовых товариществ	Чулковское	5	1-12	37,50
Участки лесов вокруг сельских населённых пунктов и садовых товариществ	Чулковское	30	1-25	80,50
Участки лесов вокруг сельских населённых пунктов и садовых товариществ	Чулковское	31	1-39	113,50
Участки лесов вокруг сельских населённых пунктов и садовых товариществ	Чулковское	32	1-3,5-11,13-53	155,30
Участки лесов вокруг сельских населённых пунктов и садовых товариществ	Чулковское	37	1-3,10	16,50
Участки лесов вокруг сельских населённых пунктов и садовых товариществ	Чулковское	38	1-19,24-26,34-40,42-44,53-58	102,40
Участки лесов вокруг сельских населённых пунктов и садовых товариществ	Чулковское	46	5-10,12-14,16-23	64,80
Участки лесов вокруг сельских населённых пунктов и садовых товариществ	Чулковское	49	1,2,4-39,41-48	120,30
Участки лесов вокруг сельских населённых пунктов и садовых товариществ	Чулковское	51	1-6,8-37,39-42	103,20
Участки лесов вокруг сельских населённых пунктов и садовых товариществ	Чулковское	52	2-28,30-50	131,00
Участки лесов вокруг сельских населённых пунктов и садовых товариществ	Чулковское	53	8-10,21,22,28,33-36	18,10
Участки лесов вокруг сельских населённых пунктов и садовых товариществ	Чулковское	54	1-4,8-11,16	25,70
Участки лесов вокруг сельских населённых пунктов и садовых товариществ	Чулковское	55	5-7,10,15-18,25-27	26,90
Участки лесов вокруг сельских населённых пунктов и садовых товариществ	Чулковское	56	3,8-10,14-20	27,50
Участки лесов вокруг сельских населённых пунктов и садовых товариществ	Чулковское	62	61-76	20,80
Участки лесов вокруг сельских населённых пунктов и садовых товариществ	Чулковское	72	7-9,16-30	27,60
Участки лесов вокруг сельских населённых пунктов и садовых товариществ	Чулковское	73	1-25,29,32	74,50

продолжение таблицы 28

Вид особо защитных участков лесов	Участковое лесничество (урочище)	Местоположение лесных участков в соответствии с материалами лесоустройств 2003-2004, 2008-2009, 2016, 2018, 2020 гг.		Площадь, га
		№№ лесных кварталов	№№ лесотаксационных выделов	
1	2	3	4	5
Участки лесов вокруг сельских населённых пунктов и садовых товариществ	Чулковское	74	1-16	69,70
Участки лесов вокруг сельских населённых пунктов и садовых товариществ	Чулковское	77	1-5	11,20
Участки лесов вокруг сельских населённых пунктов и садовых товариществ	Чулковское	80	1-9	27,30
Участки лесов вокруг сельских населённых пунктов и садовых товариществ	Чулковское	121	1-4,7-9,15-18,25-29,34,38	38,10
Участки лесов вокруг сельских населённых пунктов и садовых товариществ	Чулковское	124	2	3,50
Участки лесов вокруг сельских населённых пунктов и садовых товариществ	Чулковское	125	1	1,60
Участки лесов вокруг сельских населённых пунктов и садовых товариществ	Чулковское	149	2-5,11-14	29,30
Участки лесов вокруг глухаринных токов	Чулковское	98	14-19	27,70
Участки лесов вокруг глухаринных токов	Чулковское	137	31-34,41	18,90
Берегозащитные участки лесов	Чулковское	33	38,39	2,50
Берегозащитные участки лесов	Чулковское	34	10,11,21,25,26,28	11,90
Берегозащитные участки лесов	Чулковское	35	9-11,23,26,31,32,34,43,54-58	42,30
Берегозащитные участки лесов	Чулковское	36	1-3,8,9,11,18,19	23,30
Берегозащитные участки лесов	Чулковское	54	7,15,22,23	5,80
Берегозащитные участки лесов	Чулковское	85	8	8,30
Берегозащитные участки лесов	Чулковское	96	1,11-13,15,16,22-25,27,28,36,38	21,80
Берегозащитные участки лесов	Чулковское	101	1,8,11,16,25	12,00
Берегозащитные участки лесов	Чулковское	103	6,25,27	3,40
Берегозащитные участки лесов	Чулковское	104	1,9-11,13,17-22	23,70
Берегозащитные участки лесов	Чулковское	105	20-33	26,20
Берегозащитные участки лесов	Чулковское	106	7,25-29,35,36	14,00
Берегозащитные участки лесов	Чулковское	107	34,36-39	8,80
Берегозащитные участки лесов	Чулковское	111	14,16-18	7,20
Берегозащитные участки лесов	Чулковское	112	18,19,21,24-26,31,34	14,10
Берегозащитные участки лесов	Чулковское	115	20,22,24	2,70
Берегозащитные участки лесов	Чулковское	123	4	3,00
Берегозащитные участки лесов	Чулковское	126	14	1,90
Берегозащитные участки лесов	Чулковское	129	31,35-40	10,10
Берегозащитные участки лесов	Чулковское	130	26,27,32-38	29,20
Берегозащитные участки лесов	Чулковское	131	29-36	36,80
Берегозащитные участки лесов	Чулковское	132	30,32-35	18,00

Вид особо защитных участков лесов	Участковое лесничество (урочище)	Местоположение лесных участков в соответствии с материалами лесоустройств 2003-2004, 2008-2009, 2016, 2018,2020 гг.		Площадь, га
		№№ лесных кварталов	№№ лесотаксационных выделов	
1	2	3	4	5
Берегозащитные участки лесов	Чулковское	133	23	10,00
Берегозащитные участки лесов	Чулковское	134	10	1,20
Берегозащитные участки лесов	Чулковское	137	20,29,30,38-40,46	11,80
Берегозащитные участки лесов	Чулковское	138	3-9,12-23	23,50
Берегозащитные участки лесов	Чулковское	139	14	4,00
Берегозащитные участки лесов	Чулковское	142	6-8,14-18,25-30,35,36	40,10
Берегозащитные участки лесов	Чулковское	146	8,9,16,24,29-31	28,00
Берегозащитные участки лесов	Чулковское	147	8-11,13-22	25,90
Берегозащитные участки лесов	Чулковское	148	13,14	2,80
Берегозащитные участки лесов	Чулковское	149	1,10	4,00
Медоносные участки лесов	Чулковское	83	30	2,50
Медоносные участки лесов	Чулковское	90	16	0,30
Постоянные лесосменные участки	Чулковское	95	34	6,20
Итого Чулковское участковое лесничество				3 097,60
Берегозащитные участки лесов	Гороховецкое	6	1,3,12,13,17,20,21,22,29,41,45,49	14,70
Берегозащитные участки лесов	Гороховецкое	12	1,5,9,10,12,13,14,16,18,26, 28,38	10,60
Берегозащитные участки лесов	Гороховецкое	18	1,24,29	6,10
Берегозащитные участки лесов	Гороховецкое	25	1,10,11,15,21,22,23,29,30,39,52,67	8,60
Берегозащитные участки лесов	Гороховецкое	32	1,10,17,25,35,36,38	6,10
Берегозащитные участки лесов	Гороховецкое	41	1,8,18,24,26	5,80
Берегозащитные участки лесов	Гороховецкое	50	8,15,22,23,28,29,34,35,37,40,41,42	11,40
Берегозащитные участки лесов	Гороховецкое	59	1,2,4,5,6,12,31	12,00
Берегозащитные участки лесов	Гороховецкое	68	23,34	3,20
Берегозащитные участки лесов	Гороховецкое	69	17,18,28,31,33,34	7,10
Берегозащитные участки лесов	Гороховецкое	73	1,12,17,18,19,20,21,22,23	14,30
Берегозащитные участки лесов	Гороховецкое	84	4,17,23,29,32,43	14,60
Берегозащитные участки лесов	Гороховецкое	87	1	1,80
Берегозащитные участки лесов	Гороховецкое	99	2,3,19,26	19,30
Берегозащитные участки лесов	Гороховецкое	112	6,7,8,41,42,43,44,50	26,30
Берегозащитные участки лесов	Гороховецкое	113	20,21	1,30
Берегозащитные участки лесов	Гороховецкое	117	26,27,28,29	5,00
Берегозащитные участки лесов	Гороховецкое	118	28,29,30,31	2,30
Берегозащитные участки лесов	Гороховецкое	119	16,18,21,23	5,20
Берегозащитные участки лесов	Гороховецкое	121	1	58,00
Участки лесов вокруг глухариных токов	Гороховецкое	3	33	0,60
Участки лесов вокруг глухариных токов	Гороховецкое	4	21	0,90
Участки лесов вокруг глухариных токов	Гороховецкое	10	3,7,11,12,13,14	12,00
Участки лесов вокруг глухариных токов	Гороховецкое	11	1,2,7,8,13	14,40

продолжение таблицы 28

Вид особо защитных участков лесов	Участковое лесничество (урочище)	Местоположение лесных участков в соответствии с материалами лесоустройств 2003-2004, 2008-2009, 2016, 2018,2020 гг.		Площадь, га
		№№ лесных кварталов	№№ лесотаксационных выделов	
1	2	3	4	5
Участки лесов вокруг глухариных токов	Гороховецкое	48	8	4,10
Участки лесов вокруг глухариных токов	Гороховецкое	49	11-18,20,24	23,70
Участки лесов вокруг глухариных токов	Гороховецкое	62	8,9,10,11,12,18,21,22,23,27,28	28,00
Участки лесов вокруг глухариных токов	Гороховецкое	95	21,27,29,30	7,40
Участки лесов вокруг глухариных токов	Гороховецкое	95	18,19,20,22,23,24,28	20,50
Участки лесов вокруг сельских населённых пунктов и садовых товариществ	Гороховецкое	101	24,25,26,27,31,32,33,39	46,80
Участки лесов вокруг сельских населённых пунктов и садовых товариществ	Гороховецкое	102	13,16,17,19,23,25,26,28,32	46,60
Участки лесов вокруг сельских населённых пунктов и садовых товариществ	Гороховецкое	102	27	0,20
Участки лесов вокруг сельских населённых пунктов и садовых товариществ	Гороховецкое	112	24,35,36,37,38,40,45,46,47,48,49	16,10
Участки лесов вокруг сельских населённых пунктов и садовых товариществ	Гороховецкое	112	39	0,40
Участки лесов вокруг сельских населённых пунктов и садовых товариществ	Гороховецкое	113	16,17,18,19	7,30
Участки лесов вокруг сельских населённых пунктов и садовых товариществ	Гороховецкое	120	5,9,10,11	6,60
Участки лесов вокруг сельских населённых пунктов и садовых товариществ	Гороховецкое	120	2,3,4,6,8,12	24,50
Участки лесов вокруг глухариных токов	Гороховецкое	90	30,29	1,30
Итого Гороховецкое участковое лесничество				495,10
Участки лесов вокруг сельских населённых пунктов и садовых товариществ	Фоминское	3	32-36,38,39,40-42	15,80
Участки лесов вокруг сельских населённых пунктов и садовых товариществ	Фоминское	6	3,5,7-11,22,24-28	31,60
Участки лесов вокруг сельских населённых пунктов и садовых товариществ	Фоминское	4	18,20,29,31-33,40-46,55-58,60-62	42,30
Участки лесов вокруг сельских населённых пунктов и садовых товариществ	Фоминское	5	1-7,12,14-21,24-29,31-33,36	53,10
Участки лесов вокруг сельских населённых пунктов и садовых товариществ	Фоминское	8	2-4,11,13,14,18,19	19,80

продолжение таблицы 28

Вид особо защитных участков лесов	Участковое лесничество (урочище)	Местоположение лесных участков в соответствии с материалами лесоустройств 2003-2004, 2008-2009, 2016, 2018, 2020 гг.		Площадь, га
		№№ лесных кварталов	№№ лесотаксационных выделов	
1	2	3	4	5
Участки лесов вокруг сельских населённых пунктов и садовых товариществ	Фоминское	9	3-17	55,00
Участки лесов вокруг сельских населённых пунктов и садовых товариществ	Фоминское	36	1-5,8,9	8,80
Участки лесов вокруг сельских населённых пунктов и садовых товариществ	Фоминское	40	1-4,8,9,11-17,19,21-26	47,80
Участки лесов вокруг сельских населённых пунктов и садовых товариществ	Фоминское	41	2-8,10-13,16-20,25-28,33-36	53,10
Участки лесов вокруг сельских населённых пунктов и садовых товариществ	Фоминское	76	22,23	1,70
Участки лесов вокруг сельских населённых пунктов и садовых товариществ	Фоминское	77	27-34	12,80
Участки лесов вокруг сельских населённых пунктов и садовых товариществ	Фоминское	10	1,2,4-20,22	70,70
Участки лесов вокруг сельских населённых пунктов и садовых товариществ	Фоминское	11	1-3,7-12,20-24,32,39	37,60
Участки лесов вокруг сельских населённых пунктов и садовых товариществ	Фоминское	12	4,10,11,25,32,33,35,37-41	74,90
Участки лесов вокруг сельских населённых пунктов и садовых товариществ	Фоминское	13	1-22,24	63,90
Участки лесов вокруг сельских населённых пунктов и садовых товариществ	Фоминское	26	16,17,25,31,32,36,37,38,39,41	6,20
Участки лесов вокруг сельских населённых пунктов и садовых товариществ	Фоминское	29	4,8,9,10,27,29,30,31	6,90
Участки лесов вокруг сельских населённых пунктов и садовых товариществ	Фоминское	32	4,9,14,15,16	8,40
Участки лесов вокруг сельских населённых пунктов и садовых товариществ	Фоминское	52	1,2,5,8,17,18,32	20,60
Участки лесов вокруг сельских населённых пунктов и садовых товариществ	Фоминское	54	1,2,3,4	22,40
Участки лесов вокруг сельских населённых пунктов и садовых товариществ	Фоминское	55	1-6,11,12,17,18,19	15,40
Участки лесов вокруг сельских населённых пунктов и садовых товариществ	Фоминское	89	5,6	0,60

продолжение таблицы 28

Вид особо защитных участков лесов	Участковое лесничество (урочище)	Местоположение лесных участков в соответствии с материалами лесоустройств 2003-2004, 2008-2009, 2016, 2018, 2020 гг.		Площадь, га
		№№ лесных кварталов	№№ лесотаксационных выделов	
1	2	3	4	5
Участки лесов вокруг сельских населённых пунктов и садовых товариществ	Фоминское	30	1,4,10,11,15-17,22-25,28,29,30,31	22,20
Участки лесов вокруг сельских населённых пунктов и садовых товариществ	Фоминское	89	1,2,3,4,7,8,10-15,20-32,36,41-46,50,51,57,61,69	65,30
Участки лесов вокруг сельских населённых пунктов и садовых товариществ	Фоминское	91	1-9	24,10
Участки лесов вокруг сельских населённых пунктов и садовых товариществ	Фоминское	113	9,14,15,19-22,28-33,40	43,30
Участки лесов вокруг сельских населённых пунктов и садовых товариществ	Фоминское	114	12-38	74,90
Участки лесов вокруг сельских населённых пунктов и садовых товариществ	Фоминское	117	28,39,40,41	4,80
Участки лесов вокруг сельских населённых пунктов и садовых товариществ	Фоминское	120	9	4,90
Участки лесов вокруг сельских населённых пунктов и садовых товариществ	Фоминское	122	15,23-30	27,00
Участки лесов вокруг сельских населённых пунктов и садовых товариществ	Фоминское	123	7,12,14-31	41,90
Участки лесов вокруг сельских населённых пунктов и садовых товариществ	Фоминское	124	17-24,26-35	37,60
Участки лесов вокруг сельских населённых пунктов и садовых товариществ	Фоминское	125	3-20,22-27	55,50
Участки лесов вокруг сельских населённых пунктов и садовых товариществ	Фоминское	126	9-13,16-37	96,80
Участки лесов вокруг сельских населённых пунктов и садовых товариществ	Фоминское	127	4-7,9-24	46,20
Участки лесов вокруг сельских населённых пунктов и садовых товариществ	Фоминское	128	13,14,15	3,60
Участки лесов вокруг сельских населённых пунктов и садовых товариществ	Фоминское	129	8,9,15,17,21,34	18,60
Берегозащитные участки лесов	Фоминское	2	53,56-61	13,70
Берегозащитные участки лесов	Фоминское	2	54	4,00
Берегозащитные участки лесов	Фоминское	4	3,5,16,17,22,23,30	11,10
Берегозащитные участки лесов	Фоминское	3	22,24	2,10
Берегозащитные участки лесов	Фоминское	4	4	1,90
Берегозащитные участки лесов	Фоминское	7	22-28	24,40

продолжение таблицы 28

Вид особо защитных участков лесов	Участковое лесничество (урочище)	Местоположение лесных участков в соответствии с материалами лесоустройств 2003-2004, 2008-2009, 2016, 2018,2020 гг.		Площадь, га
		№№ лесных кварталов	№№ лесотаксационных выделов	
1	2	3	4	5
Берегозащитные участки лесов	Фоминское	8	23-28,30-33	27,50
Берегозащитные участки лесов	Фоминское	9	1,2	6,00
Берегозащитные участки лесов	Фоминское	77	35-44	44,40
Берегозащитные участки лесов	Фоминское	78	17-36	55,50
Берегозащитные участки лесов	Фоминское	10	3	3,50
Берегозащитные участки лесов	Фоминское	12	12,13,14,18,19,20,27,28,29,30,31,36	18,00
Берегозащитные участки лесов	Фоминское	52	30,31	0,90
Берегозащитные участки лесов	Фоминское	53	41,42,43,44	20,00
Берегозащитные участки лесов	Фоминское	56	28	0,20
Берегозащитные участки лесов	Фоминское	68	10,15,17,21,25,34,35	17,70
Берегозащитные участки лесов	Фоминское	79	26,27,28,29	22,70
Берегозащитные участки лесов	Фоминское	80	4,5,10,11	20,00
Берегозащитные участки лесов	Фоминское	85	14	1,00
Берегозащитные участки лесов	Фоминское	89	19	0,20
Берегозащитные участки лесов	Фоминское	101	14	0,80
Берегозащитные участки лесов	Фоминское	118	1,2,17,33	15,30
Берегозащитные участки лесов	Фоминское	121	1,16,18,31,58	14,00
Берегозащитные участки лесов	Фоминское	124	1,4,14,15,16,25	10,00
Берегозащитные участки лесов	Фоминское	125	1,2,28	13,40
Берегозащитные участки лесов	Фоминское	126	1,2,3,4,5,38	18,40
Берегозащитные участки лесов	Фоминское	127	1,2,3,25	18,80
Берегозащитные участки лесов	Фоминское	128	1,2,3,8,16	17,80
Участки лесов вокруг глухаринных токов	Фоминское	4	48-54,59	11,30
Опушки лесов, граничащие с безлесными пространствами	Фоминское	3	43	1,00
Опушки лесов, граничащие с безлесными пространствами	Фоминское	5	8-11,22,30,37-39	9,60
Опушки лесов, граничащие с безлесными пространствами	Фоминское	6	1,2,4,6,19-21,23	8,00
Опушки лесов, граничащие с безлесными пространствами	Фоминское	8	1,10,17,21,22,29	9,50
Итого Фоминское участковое лесничество				1 678,80
Берегозащитные участки лесов	Вишенское, ур. Заозерье	41	1-14	46,00
Берегозащитные участки лесов	Вишенское, ур. Заозерье	28	3,13,14	4,80
Участки лесов вокруг сельских населённых пунктов и садовых товариществ	Вишенское, ур. Заозерье	28	27,31,33-38	12,40
Берегозащитные участки лесов	Вишенское, ур. Заозерье	15	1,2,4,7,9,11,13,16-19,21,23-25,29,30,35,40,41,45-47,49,54,57,69,76-78,84,94-97	55,40

продолжение таблицы 28

Вид особо защитных участков лесов	Участковое лесничество (урочище)	Местоположение лесных участков в соответствии с материалами лесоустройств 2003-2004, 2008-2009, 2016, 2018, 2020 гг.		Площадь, га
		№№ лесных кварталов	№№ лесотаксационных выделов	
1	2	3	4	5
Участки лесов вокруг сельских населённых пунктов и садовых товариществ	Вишенское, ур. Заозерье	15	31,32,36,37,82,83,87-91	8,10
Берегозащитные участки лесов	Вишенское, ур. Заозерье	17	1,8,13,17	5,10
Участки лесов вокруг сельских населённых пунктов и садовых товариществ	Вишенское, ур. Заозерье	17	7,9,10,14	21,50
Участки лесов вокруг сельских населённых пунктов и садовых товариществ	Вишенское, ур. Заозерье	2	16,17,19-21,23-27,30	21,10
Берегозащитные участки лесов	Вишенское, ур. Заозерье	4	7,23,24	2,00
Участки лесов вокруг сельских населённых пунктов и садовых товариществ	Вишенское, ур. Заозерье	4	6,8,10,11,17-21	15,40
Берегозащитные участки лесов	Вишенское, ур. Заозерье	6	15	0,10
Участки лесов вокруг сельских населённых пунктов и садовых товариществ	Вишенское, ур. Заозерье	6	1-14,16	24,90
Участки лесов вокруг сельских населённых пунктов и садовых товариществ	Вишенское, ур. Заозерье	9	4-6,16	8,10
Берегозащитные участки лесов	Вишенское, ур. Заозерье	10	2,9,13,28,37,42-44	10,90
Участки лесов вокруг сельских населённых пунктов и садовых товариществ	Вишенское, ур. Заозерье	10	1,3-8,10-12,14,18,19,35,36,38-41	54,00
Участки лесов вокруг сельских населённых пунктов и садовых товариществ	Вишенское, ур. Заозерье	13	11-13	2,80
Берегозащитные участки лесов	Вишенское, ур. Заозерье	16	2,4,24,25,28,31	3,30
Участки лесов вокруг сельских населённых пунктов и садовых товариществ	Вишенское, ур. Заозерье	16	3,6,7,10-12,26,27,34	29,80
Берегозащитные участки лесов	Вишенское, ур. Заозерье	18	1,5,10,12,16,17,21,24,28,29,40-43,46	17,80
Участки лесов вокруг сельских населённых пунктов и садовых товариществ	Вишенское, ур. Заозерье	19	9,16,24-26,46	8,80
Берегозащитные участки лесов	Вишенское, ур. Заозерье	20	2,6,15,18,23,29,46,57-58,60-64,66,67	33,80
Участки лесов вокруг сельских населённых пунктов и садовых товариществ	Вишенское, ур. Заозерье	20	3,7-9,65	14,30
Берегозащитные участки лесов	Вишенское, ур. Заозерье	21	4,6,7,42-44,46,53	9,20

Вид особо защитных участков лесов	Участковое лесничество (урочище)	Местоположение лесных участков в соответствии с материалами лесоустройств 2003-2004, 2008-2009, 2016, 2018, 2020 гг.		Площадь, га
		№№ лесных кварталов	№№ лесотаксационных выделов	
1	2	3	4	5
Участки лесов вокруг сельских населённых пунктов и садовых товариществ	Вишенское, ур. Заозерье	21	11,20-23,32-34,38,39,54,58,59	31,30
Берегозащитные участки лесов	Вишенское, ур. Заозерье	22	1,39,42,44,70-71,76	14,60
Участки лесов вокруг сельских населённых пунктов и садовых товариществ	Вишенское, ур. Заозерье	22	28-33,45-68	89,50
Берегозащитные участки лесов	Вишенское, ур. Заозерье	23	25-28	1,00
Участки лесов вокруг сельских населённых пунктов и садовых товариществ	Вишенское, ур. Заозерье	23	1-4,6-9,11-24,29-31,34-36	34,70
Берегозащитные участки лесов	Вишенское, ур. Заозерье	24	4,33-35	6,50
Участки лесов вокруг сельских населённых пунктов и садовых товариществ	Вишенское, ур. Заозерье	24	7,9-26	47,80
Берегозащитные участки лесов	Вишенское, ур. Заозерье	30	22,23,29	9,20
Участки лесов вокруг сельских населённых пунктов и садовых товариществ	Вишенское, ур. Заозерье	30	3-11,19-21,24-27	30,80
Участки лесов вокруг сельских населённых пунктов и садовых товариществ	Вишенское, ур. Заозерье	31	5-13,18-23,36,37	33,20
Берегозащитные участки лесов	Вишенское, ур. Заозерье	32	5,20,22,26-28	6,60
Участки лесов вокруг сельских населённых пунктов и садовых товариществ	Вишенское, ур. Заозерье	32	1-4,6-16,19,23,24,29-31	39,40
Участки лесов вокруг сельских населённых пунктов и садовых товариществ	Вишенское, ур. Заозерье	33	1,27	0,80
Берегозащитные участки лесов	Вишенское, ур. Заозерье	33	13,17,18,22,24,25,31	6,20
Берегозащитные участки лесов	Вишенское, ур. Заозерье	34	2,14,15,18,35,39,55,56,58-62,69	12,10
Участки лесов вокруг сельских населённых пунктов и садовых товариществ	Вишенское, ур. Заозерье	34	4-7,9-12,16,17,19-30,32,36-38,40-47,49-54,57	57,80
Берегозащитные участки лесов	Вишенское, ур. Заозерье	28	1,4,10	6,70
Берегозащитные участки лесов	Вишенское, ур. Заозерье	29	2,5,6,58,59	5,30
Берегозащитные участки лесов	Вишенское, ур. Заозерье	35	1	0,50
Участки лесов вокруг сельских населённых пунктов и садовых товариществ	Вишенское, ур. Заозерье	36	3-8,11-17,24-36	101,20

продолжение таблицы 28

Вид особо защитных участков лесов	Участковое лесничество (урочище)	Местоположение лесных участков в соответствии с материалами лесоустройств 2003-2004, 2008-2009, 2016, 2018, 2020 гг.		Площадь, га
		№№ лесных кварталов	№№ лесотаксационных выделов	
1	2	3	4	5
Участки лесов вокруг сельских населённых пунктов и садовых товариществ	Вишенское, ур. Заозерье	37	1-7,11-16,23-32	36,00
Участки лесов вокруг сельских населённых пунктов и садовых товариществ	Вишенское, ур. Заозерье	38	3,13	15,50
Участки лесов вокруг сельских населённых пунктов и садовых товариществ	Вишенское, ур. Заозерье	39	1-3,6,13	24,30
Участки лесов вокруг сельских населённых пунктов и садовых товариществ	Вишенское, ур. Заозерье	40	1-5,9,10	24,70
Участки лесов вокруг сельских населённых пунктов и садовых товариществ	Вишенское, ур. Заозерье	1	10,13-17	5,60
Берегозащитные участки лесов	Вишенское, ур. Заозерье	1	11,12,18,23,25,28,29	5,90
Берегозащитные участки лесов	Вишенское, ур. Заозерье	5	12,20,21,23	7,70
Участки лесов вокруг сельских населённых пунктов и садовых товариществ	Вишенское, ур. Заозерье	5	1-11,13,14,18,19,22	48,10
Берегозащитные участки лесов	Вишенское, ур. Заозерье	25	20-22,25,31,35,36,41	26,20
Участки лесов вокруг сельских населённых пунктов и садовых товариществ	Вишенское, ур. Заозерье	25	6-10,13-16,24,26-30,32-34,45,48,49,52	43,30
Берегозащитные участки лесов	Вишенское, ур. Заозерье	25	37,39,50,51	5,20
Участки лесов вокруг сельских населённых пунктов и садовых товариществ	Вишенское, ур. Заозерье	25	38,40,42,43,44,46,47	14,80
Берегозащитные участки лесов	Вишенское, ур. Заозерье	26	1,3,5,7,35	16,70
Берегозащитные участки лесов	Вишенское, ур. Заозерье	27	9,10,12,15,67	6,70
Участки лесов вокруг сельских населённых пунктов и садовых товариществ	Вишенское, ур. Заозерье	27	46,48-53,55-57,69	21,60
Берегозащитные участки лесов	Вишенское, ур. Заозерье	27	1,3,36,65	9,40
Участки лесов вокруг сельских населённых пунктов и садовых товариществ	Вишенское, ур. Заозерье	27	2,59	17,70
Участки лесов вокруг сельских населённых пунктов и садовых товариществ	Вишенское, ур. Заозерье	27	33,38-41,54,58,63,64	45,60
Берегозащитные участки лесов	Вишенское, ур. Заозерье	28	12,15	4,10

Вид особо защитных участков лесов	Участковое лесничество (урочище)	Местоположение лесных участков в соответствии с материалами лесоустройств 2003-2004, 2008-2009, 2016, 2018, 2020 гг.		Площадь, га
		№№ лесных кварталов	№№ лесотаксационных выделов	
1	2	3	4	5
Участки лесов вокруг сельских населённых пунктов и садовых товариществ	Вишенское, ур. Заозерье	28	58,62,63,69-72	16,40
Берегозащитные участки лесов	Вишенское, ур. Заозерье	29	7,9,15,16,62	3,80
Участки лесов вокруг сельских населённых пунктов и садовых товариществ	Вишенское, ур. Заозерье	29	30-35,37-43,45-50,52,53,56,63	61,70
Участки лесов вокруг сельских населённых пунктов и садовых товариществ	Вишенское, ур. Заозерье	35	2-33,36-42	103,30
Берегозащитные участки лесов	Вишенское, ур. Заозерье	36	1,9,10,39	2,50
Участки лесов вокруг сельских населённых пунктов и садовых товариществ	Вишенское, ур. Фоминское сельское	16	36-38,41-43,47-53,55,56,59,60	34,80
Берегозащитные участки лесов	Вишенское, ур. Фоминское сельское	17	11,19,21,30,31	30,00
Участки лесов вокруг сельских населённых пунктов и садовых товариществ	Вишенское, ур. Фоминское сельское	17	15-18	12,80
Берегозащитные участки лесов	Вишенское, ур. Фоминское сельское	49	3,10,12,15,18-22,36,37	50,60
Участки лесов вокруг сельских населённых пунктов и садовых товариществ	Вишенское, ур. Фоминское сельское	49	2,7,8,35	22,00
Берегозащитные участки лесов	Вишенское, ур. Фоминское сельское	50	25,26	4,20
Берегозащитные участки лесов	Вишенское, ур. Фоминское сельское	17	23,29	4,10
Берегозащитные участки лесов	Вишенское, ур. Фоминское сельское	49	24,25,32,33	10,60
Берегозащитные участки лесов	Вишенское, ур. Фоминское сельское	50	23,24	3,90
Участки лесов вокруг сельских населённых пунктов и садовых товариществ	Вишенское, ур. Фоминское сельское	3	63-67	15,00
Берегозащитные участки лесов	Вишенское, ур. Фоминское сельское	14	21,22,33,36,38,40	11,70
Участки лесов вокруг сельских населённых пунктов и садовых товариществ	Вишенское, ур. Фоминское сельское	1	3-7	8,00

продолжение таблицы 28

Вид особо защитных участков лесов	Участковое лесничество (урочище)	Местоположение лесных участков в соответствии с материалами лесоустройств 2003-2004, 2008-2009, 2016, 2018, 2020 гг.		Площадь, га
		№№ лесных кварталов	№№ лесотаксационных выделов	
1	2	3	4	5
Участки лесов вокруг сельских населённых пунктов и садовых товариществ	Вишенское, ур. Фоминское сельское	8	1-3,5-10,12-14	13,00
Участки лесов вокруг сельских населённых пунктов и садовых товариществ	Вишенское, ур. Фоминское сельское	13	28-34	9,00
Участки лесов вокруг сельских населённых пунктов и садовых товариществ	Вишенское, ур. Фоминское сельское	14	48,52-54	3,70
Участки лесов вокруг сельских населённых пунктов и садовых товариществ	Вишенское, ур. Фоминское сельское	22	1-4,6,7	20,20
Участки лесов вокруг сельских населённых пунктов и садовых товариществ	Вишенское, ур. Фоминское сельское	23	1-9	10,00
Участки лесов вокруг сельских населённых пунктов и садовых товариществ	Вишенское, ур. Фоминское сельское	12	17,18,22	13,40
Берегозащитные участки лесов	Вишенское, ур. Фоминское сельское	27	19,21,22,23,27,29-31	9,50
Берегозащитные участки лесов	Вишенское, ур. Фоминское сельское	28	1,2	1,70
Берегозащитные участки лесов	Вишенское, ур. Фоминское сельское	30	8,11-14	11,70
Берегозащитные участки лесов	Вишенское, ур. Фоминское сельское	31	66,67	3,10
Берегозащитные участки лесов	Вишенское, ур. Фоминское сельское	33	38	0,80
Берегозащитные участки лесов	Вишенское, ур. Фоминское сельское	3	5-7,9-11	12,20
Берегозащитные участки лесов	Вишенское, ур. Фоминское сельское	10	14,24,30	5,80
Участки лесов вокруг сельских населённых пунктов и садовых товариществ	Вишенское, ур. Фоминское сельское	10	25-27,31	14,00
Участки лесов вокруг сельских населённых пунктов и садовых товариществ	Вишенское, ур. Фоминское сельское	11	2	3,30
Берегозащитные участки лесов	Вишенское, ур. Фоминское сельское	12	15	0,60

продолжение таблицы 28

Вид особо защитных участков лесов	Участковое лесничество (урочище)	Местоположение лесных участков в соответствии с материалами лесоустройств 2003-2004, 2008-2009, 2016, 2018, 2020 гг.		Площадь, га
		№№ лесных кварталов	№№ лесотаксационных выделов	
1	2	3	4	5
Участки лесов вокруг сельских населённых пунктов и садовых товариществ	Вишенское, ур. Фоминское сельское	12	2-14,16	34,00
Участки лесов вокруг сельских населённых пунктов и садовых товариществ	Вишенское, ур. Фоминское сельское	13	24-27	13,20
Берегозащитные участки лесов	Вишенское, ур. Фоминское сельское	14	1,3,13-17,27-32,34,35,37,39	22,00
Участки лесов вокруг сельских населённых пунктов и садовых товариществ	Вишенское, ур. Фоминское сельское	1	8-12,24-26,28,33-44,46	69,40
Участки лесов вокруг сельских населённых пунктов и садовых товариществ	Вишенское, ур. Фоминское сельское	1	1,2	0,40
Участки лесов вокруг сельских населённых пунктов и садовых товариществ	Вишенское, ур. Фоминское сельское	2	22,23,25-29,31-34	66,10
Участки лесов вокруг сельских населённых пунктов и садовых товариществ	Вишенское, ур. Фоминское сельское	3	1-4,8,12-27,29,48-62	60,40
Участки лесов вокруг сельских населённых пунктов и садовых товариществ	Вишенское, ур. Фоминское сельское	4	1-26	81,20
Участки лесов вокруг сельских населённых пунктов и садовых товариществ	Вишенское, ур. Фоминское сельское	5	1-8	26,80
Берегозащитные участки лесов	Вишенское, ур. Фоминское сельское	7	21,23,33,35,39,42-44,46,49,50	19,20
Участки лесов вокруг сельских населённых пунктов и садовых товариществ	Вишенское, ур. Фоминское сельское	8	4,11,15-22,24-31,39-47	107,70
Берегозащитные участки лесов	Вишенское, ур. Фоминское сельское	11	9	3,00
Участки лесов вокруг сельских населённых пунктов и садовых товариществ	Вишенское, ур. Фоминское сельское	14	65-67,70-72,75,76,78-80,82	28,70
Участки лесов вокруг сельских населённых пунктов и садовых товариществ	Вишенское, ур. Фоминское сельское	18	10,16,21,28-30,33,34,36,37,45-48,52-54,57,64,67-72,74-78,83-86,88-91,94-109	131,20
Участки лесов вокруг сельских населённых пунктов и садовых товариществ	Вишенское, ур. Фоминское сельское	19	11,22,26-62,65-69	108,90

продолжение таблицы 28

Вид особо защитных участков лесов	Участковое лесничество (урочище)	Местоположение лесных участков в соответствии с материалами лесоустройств 2003-2004, 2008-2009, 2016, 2018, 2020 гг.		Площадь, га
		№№ лесных кварталов	№№ лесотаксационных выделов	
1	2	3	4	5
Участки лесов вокруг сельских населённых пунктов и садовых товариществ	Вишенское, ур. Фоминское сельское	20	1-10,12-21,27-30,32-34	90,80
Участки лесов вокруг сельских населённых пунктов и садовых товариществ	Вишенское, ур. Фоминское сельское	21	23-25,28-36,64,65,66,70	39,90
Участки лесов вокруг сельских населённых пунктов и садовых товариществ	Вишенское, ур. Фоминское сельское	22	9,10,16-22,25,27,30,32-36	39,20
Участки лесов вокруг сельских населённых пунктов и садовых товариществ	Вишенское, ур. Фоминское сельское	23	10-14,16,17,20	30,50
Участки лесов вокруг сельских населённых пунктов и садовых товариществ	Вишенское, ур. Фоминское сельское	24	1-8	29,80
Участки лесов вокруг сельских населённых пунктов и садовых товариществ	Вишенское, ур. Фоминское сельское	25	25-27,35	3,30
Участки лесов вокруг сельских населённых пунктов и садовых товариществ	Вишенское, ур. Фоминское сельское	26	9,12-15,17-20,28,30,31	35,70
Участки лесов вокруг сельских населённых пунктов и садовых товариществ	Вишенское, ур. Фоминское сельское	30	4,5,7,9,10	27,20
Участки лесов вокруг сельских населённых пунктов и садовых товариществ	Вишенское, ур. Фоминское сельское	31	23-30,38-42,44-46,50-52,61,63,64,65	79,50
Участки лесов вокруг сельских населённых пунктов и садовых товариществ	Вишенское, ур. Фоминское сельское	32	19-29,31-34,36-43	71,80
Участки лесов вокруг сельских населённых пунктов и садовых товариществ	Вишенское, ур. Фоминское сельское	33	21-23,26-30,32,34-36	46,70
Участки лесов вокруг сельских населённых пунктов и садовых товариществ	Вишенское, ур. Фоминское сельское	38	16,17,19,20,31-37	47,50
Участки лесов вокруг сельских населённых пунктов и садовых товариществ	Вишенское, ур. Фоминское сельское	39	1-39,54-56,64-66	100,60
Участки лесов вокруг сельских населённых пунктов и садовых товариществ	Вишенское, ур. Фоминское сельское	40	2-6,12-20,31-34,46-49	77,50
Участки лесов вокруг сельских населённых пунктов и садовых товариществ	Вишенское, ур. Фоминское сельское	41	7-11	17,70
Участки лесов вокруг сельских населённых пунктов и садовых товариществ	Вишенское, ур. Фоминское сельское	42	1-20	75,10

продолжение таблицы 28

Вид особо защитных участков лесов	Участковое лесничество (урочище)	Местоположение лесных участков в соответствии с материалами лесоустройств 2003-2004, 2008-2009, 2016, 2018, 2020 гг.		Площадь, га
		№№ лесных кварталов	№№ лесотаксационных выделов	
1	2	3	4	5
Участки лесов вокруг сельских населённых пунктов и садовых товариществ	Вишенское, ур. Фоминское сельское	45	1-15,35,36	30,40
Берегозащитные участки лесов	Вишенское, ур. Фоминское сельское	47	8	1,00
Берегозащитные участки лесов	Вишенское, ур. Фоминское сельское	18	38-44,65,66,73,87,107	16,50
Берегозащитные участки лесов	Вишенское, ур. Фоминское сельское	19	19,20	3,60
Берегозащитные участки лесов	Вишенское, ур. Фоминское сельское	36	9,15,24,34	10,60
Берегозащитные участки лесов	Вишенское, ур. Фоминское сельское	38	1-15	29,70
Берегозащитные участки лесов	Вишенское, ур. Фоминское сельское	39	74,75	2,60
Берегозащитные участки лесов	Вишенское, ур. Фоминское сельское	40	42,44	3,70
Берегозащитные участки лесов	Вишенское, ур. Фоминское сельское	43	5,7-10,14,15,18,23,25,26,29,30,33,34,36-39,41,42,45-47	34,30
Берегозащитные участки лесов	Вишенское, ур. Фоминское сельское	44	1-5,7,11,48	26,50
Берегозащитные участки лесов	Вишенское, ур. Фоминское сельское	46	26-29	5,80
Особо охраняемые части государственных природных заказников	Вишенское, ур. Новая жизнь	5	1-6,10-22,26-28	111,70
Особо охраняемые части государственных природных заказников	Вишенское, ур. Новая жизнь	6	1-16,18-28	69,80
Особо охраняемые части государственных природных заказников	Вишенское, ур. Новая жизнь	7	1-26	150,00
Особо охраняемые части государственных природных заказников	Вишенское, ур. Новая жизнь	8	1-10,12,13,16,17,19,21,23-28,30-33,37-39,41-47,49	151,30
Особо охраняемые части государственных природных заказников	Вишенское, ур. Новая жизнь	9	1-3,6-16	133,70

продолжение таблицы 28

Вид особо защитных участков лесов	Участковое лесничество (урочище)	Местоположение лесных участков в соответствии с материалами лесоустройств 2003-2004, 2008-2009, 2016, 2018, 2020 гг.		Площадь, га
		№№ лесных кварталов	№№ лесотаксационных выделов	
1	2	3	4	5
Особо охраняемые части государственных природных заказников	Вишенское, ур. Новая жизнь	10	2,4-12,14	47,30
Особо охраняемые части государственных природных заказников	Вишенское, ур. Новая жизнь	11	1-10,12-14	71,00
Берегозащитные участки лесов	Вишенское, ур. Новая жизнь	5	7,9	5,30
Берегозащитные участки лесов	Вишенское, ур. Новая жизнь	8	29,34-36,40,50	10,00
Берегозащитные участки лесов	Вишенское, ур. Новая жизнь	9	17	2,00
Берегозащитные участки лесов	Вишенское, ур. Новая жизнь	10	1,3,13,15	3,70
Особо охраняемые части государственных природных заказников	Вишенское, ур. Новая жизнь	1	1-20,22,24-27	110,00
Особо охраняемые части государственных природных заказников	Вишенское, ур. Новая жизнь	2	1-12,14-32	97,10
Особо охраняемые части государственных природных заказников	Вишенское, ур. Новая жизнь	3	3,4,7,10-25,27,29,30	87,00
Особо охраняемые части государственных природных заказников	Вишенское, ур. Новая жизнь	4	1-16	51,00
Берегозащитные участки лесов	Вишенское, ур. Новая жизнь	3	1,2,5,6,8,9	18,00
Берегозащитные участки лесов	Вишенское, ур. Новая жизнь	4	17,18	1,00
Итого Вишенское участковое лесничество				4 720,90
Берегозащитные участки лесов	Городищенское, ур. им. Ленина	2	15,16	8,00
Берегозащитные участки лесов	Городищенское, ур. им. Ленина	3	8,11	37,00
Берегозащитные участки лесов	Городищенское, ур. им. Ленина	4	1-3,5,7,10,12,15,18,21,22	76,10
Берегозащитные участки лесов	Городищенское, ур. им. Ленина	5	1,2,6-9,11,17,19,21,32,33	58,60
Опушки лесов, граничащие с безлесными пространствами	Городищенское, ур. им. Ленина	6	6-8,10,11,15-17,21,22,25,27,28,30	52,50
Особо охраняемые части государственных природных заказников	Городищенское, ур. им. Ленина	6	9	3,00
Особо охраняемые части государственных природных заказников	Городищенское, ур. им. Ленина	7	15-18	10,20
Берегозащитные участки лесов	Городищенское, ур. им. Ленина	6	29,32-34	10,30

Вид особо защитных участков лесов	Участковое лесничество (урочище)	Местоположение лесных участков в соответствии с материалами лесоустройств 2003-2004, 2008-2009, 2016, 2018, 2020 гг.		Площадь, га
		№№ лесных кварталов	№№ лесотаксационных выделов	
1	2	3	4	5
Берегозащитные участки лесов	Городищенское, ур. им. Ленина	8	10,17-19,21,22	46,50
Опушки лесов, граничащие с безлесными пространствами	Городищенское, ур. Прогресс	8	6,7,9,11	21,30
Опушки лесов, граничащие с безлесными пространствами	Городищенское, ур. Прогресс	10	1,3-5,7	16,50
Особо охраняемые части государственных природных заказников	Городищенское, ур. Прогресс	2	15,16,18-21	32,00
Особо охраняемые части государственных природных заказников	Городищенское, ур. Прогресс	3	6,8	28,00
Особо охраняемые части государственных природных заказников	Городищенское, ур. Прогресс	6	8-23,25-28	57,00
Особо охраняемые части государственных природных заказников	Городищенское, ур. Прогресс	8	1,3-5	8,00
Особо охраняемые части государственных природных заказников	Городищенское, ур. Прогресс	11	19-48	170,00
Особо охраняемые части государственных природных заказников	Городищенское, ур. Прогресс	12	21-34,36	88,30
Особо охраняемые части государственных природных заказников	Городищенское, ур. Прогресс	13	1-23	86,40
Особо охраняемые части государственных природных заказников	Городищенское, ур. Прогресс	14	1,4-11,14,15,21	26,80
Особо охраняемые части государственных природных заказников	Городищенское, ур. Прогресс	2	1,5,7-9,13,14,17	62,20
Особо охраняемые части государственных природных заказников	Городищенское, ур. Прогресс	3	1-5,7,9,10	42,90
Особо охраняемые части государственных природных заказников	Городищенское, ур. Прогресс	14	2,3,12,13	32,00
Особо охраняемые части государственных природных заказников	Городищенское, ур. Прогресс	11	7-17	17,00
Особо охраняемые части государственных природных заказников	Городищенское, ур. Прогресс	12	1-20,35	43,90
Берегозащитные участки лесов	Городищенское, ур. Прогресс	1	1,3,5	21,00
Берегозащитные участки лесов	Городищенское, ур. Прогресс	2	2-4,6,10-12,23-29	52,00
Берегозащитные участки лесов	Городищенское, ур. Прогресс	4	27,28,33	12,00

продолжение таблицы 28

Вид особо защитных участков лесов	Участковое лесничество (урочище)	Местоположение лесных участков в соответствии с материалами лесоустройств 2003-2004, 2008-2009, 2016, 2018,2020 гг.		Площадь, га
		№№ лесных кварталов	№№ лесотаксационных выделов	
1	2	3	4	5
Берегозащитные участки лесов	Городищенское, ур. Прогресс	5	8,10,26,27,31,34	17,00
Берегозащитные участки лесов	Городищенское, ур. Прогресс	6	24	3,00
Берегозащитные участки лесов	Городищенское, ур. Прогресс	7	8,10,11,15-18,21,23,27	29,00
Берегозащитные участки лесов	Городищенское, ур. Прогресс	9	8-13,15	37,00
Берегозащитные участки лесов	Городищенское, ур. Прогресс	10	2,16	6,00
Берегозащитные участки лесов	Городищенское, ур. Прогресс	11	1-6,18	12,00
Берегозащитные участки лесов	Городищенское, ур. Прогресс	14	16-20	18,00
Особо охраняемые части государственных природных заказников	Городищенское, им. 1 Мая	1	18,55,56,60,61,64,65	16,50
Особо охраняемые части государственных природных заказников	Городищенское, им. 1 Мая	8	1-7,9,18	21,90
Особо охраняемые части государственных природных заказников	Городищенское, им. 1 Мая	2	10,11,15,20,28-32,34,35,41,43,44,49,52,61,62,65	47,00
Особо охраняемые части государственных природных заказников	Городищенское, им. 1 Мая	2	5,7-9,13,14,19,25,51,54,59,60	25,00
Особо охраняемые части государственных природных заказников	Городищенское, им. 1 Мая	2	16,17,22,23,46,47,55,58	12,00
Особо охраняемые части государственных природных заказников	Городищенское, им. 1 Мая	5	1-4	4,00
Берегозащитные участки лесов	Городищенское, им. 1 Мая	1	8-11,19,37-39,41,59,67-69,74,78-80,83	23,00
Берегозащитные участки лесов	Городищенское, им. 1 Мая	2	1-4,6,12,24,26,27,33,36-40,42,45,48,50,53,56,57,63,64,66,67	58,00
Берегозащитные участки лесов	Городищенское, им. 1 Мая	3	2,7,27	40,00
Берегозащитные участки лесов	Городищенское, им. 1 Мая	4	2-4,6-10,16,54	29,00
Берегозащитные участки лесов	Городищенское, им. 1 Мая	5	29,30	4,00
Берегозащитные участки лесов	Городищенское, им. 1 Мая	7	1,2,4-6,40	29,00
Особо охраняемые части государственных природных заказников	Городищенское, им. 1 Мая	8	10,12,14	5,00

Вид особо защитных участков лесов	Участковое лесничество (урочище)	Местоположение лесных участков в соответствии с материалами лесоустройств 2003-2004, 2008-2009, 2016, 2018, 2020 гг.		Площадь, га
		№№ лесных кварталов	№№ лесотаксационных выделов	
1	2	3	4	5
Берегозащитные участки лесов	Городищенское, им. 1 Мая	8	8,11,13,15-17	6,00
Опушки лесов, граничащие с безлесными пространствами	Городищенское, ур. им. Войкова	1	1-3,5,6,9,10,12-16,24-28,45-47	49,10
Опушки лесов, граничащие с безлесными пространствами	Городищенское, ур. им. Войкова	4	1,2,7-9,21,22,32,58,60	18,30
Опушки лесов, граничащие с безлесными пространствами	Городищенское, ур. им. Войкова	5	1-3,20,21,24,25,27-29	27,70
Опушки лесов, граничащие с безлесными пространствами	Городищенское, ур. им. Войкова	6	2,12-15,18,20,27,32-34,36-38	25,20
Опушки лесов, граничащие с безлесными пространствами	Городищенское, ур. им. Войкова	7	5,7-9,18-21,31,33,34,39-41,43,45-48,50,56-62,69,70	44,30
Опушки лесов, граничащие с безлесными пространствами	Городищенское, ур. им. Войкова	8	1,5,9,14,32	10,20
Опушки лесов, граничащие с безлесными пространствами	Городищенское, ур. им. Войкова	9	7,8,12-15,19-21,27,29-32	20,40
Особо охраняемые части государственных природных заказников	Городищенское, ур. им. Войкова	1	4,7,8,18,30,31,33,37-40,44,48,49	34,50
Особо охраняемые части государственных природных заказников	Городищенское, ур. им. Войкова	2	1-3,5,6,11-13,19	15,90
Особо охраняемые части государственных природных заказников	Городищенское, ур. им. Войкова	4	16-20,24-30,33,59	34,40
Особо охраняемые части государственных природных заказников	Городищенское, ур. им. Войкова	5	5,14,16-19	9,10
Особо охраняемые части государственных природных заказников	Городищенское, ур. им. Войкова	6	1,3-6,8,11	17,50
Особо охраняемые части государственных природных заказников	Городищенское, ур. им. Войкова	7	49,52-55	4,20
Особо охраняемые части государственных природных заказников	Городищенское, ур. им. Войкова	8	11,23,26-30	14,50
Особо охраняемые части государственных природных заказников	Городищенское, ур. им. Войкова	9	50	0,50
Опушки лесов, граничащие с безлесными пространствами	Городищенское, ур. им. Войкова	4	35,36,40,42,46,47	9,20
Опушки лесов, граничащие с безлесными пространствами	Городищенское, ур. им. Войкова	5	26	2,00
Опушки лесов, граничащие с безлесными пространствами	Городищенское, ур. им. Войкова	6	16,19,40,41	4,80
Опушки лесов, граничащие с безлесными пространствами	Городищенское, ур. им. Войкова	8	2,4,6,20-22	9,30

продолжение таблицы 28

Вид особо защитных участков лесов	Участковое лесничество (урочище)	Местоположение лесных участков в соответствии с материалами лесоустройств 2003-2004, 2008-2009, 2016, 2018,2020 гг.		Площадь, га
		№№ лесных кварталов	№№ лесотаксационных выделов	
1	2	3	4	5
Опушки лесов, граничащие с безлесными пространствами	Городищенское, ур. им. Войкова	10	1-7,10-15,17,19,20,22	14,40
Опушки лесов, граничащие с безлесными пространствами	Городищенское, ур. им. Войкова	11	2,3	2,30
Опушки лесов, граничащие с безлесными пространствами	Городищенское, ур. им. Войкова	12	4,8	2,00
Опушки лесов, граничащие с безлесными пространствами	Городищенское, ур. им. Войкова	13	1,4,5,7,8,11-13,17,20,21,24	19,80
Особо охраняемые части государственных природных заказников	Городищенское, ур. им. Войкова	4	34	2,40
Особо охраняемые части государственных природных заказников	Городищенское, ур. им. Войкова	6	9,10,17	1,80
Особо охраняемые части государственных природных заказников	Городищенское, ур. им. Войкова	11	1,15-18,28	13,60
Особо охраняемые части государственных природных заказников	Городищенское, ур. им. Войкова	12	1-3,5-7	10,70
Особо охраняемые части государственных природных заказников	Городищенское, ур. им. Войкова	13	6,14-16,74	3,50
Особо охраняемые части государственных природных заказников	Городищенское, ур. им. Войкова	16	40-42	4,00
Берегозащитные участки лесов	Городищенское, ур. им. Войкова	1	17,35,41,51-56	23,00
Берегозащитные участки лесов	Городищенское, ур. им. Войкова	2	28,30-33,50	12,00
Берегозащитные участки лесов	Городищенское, ур. им. Войкова	3	1-5,7-9,36	15,00
Берегозащитные участки лесов	Городищенское, ур. им. Войкова	4	14,15,54,56	5,00
Берегозащитные участки лесов	Городищенское, ур. им. Войкова	6	22,25,26,35,43-48	16,00
Берегозащитные участки лесов	Городищенское, ур. им. Войкова	7	28,35,37,42,44,51,63,66-68	16,00
Берегозащитные участки лесов	Городищенское, ур. им. Войкова	8	12,13,15-19,24,25,33	9,00
Берегозащитные участки лесов	Городищенское, ур. им. Войкова	9	10,11,26,38,51,52,54-57,63-65,72,73,82,96-98,100	29,00
Берегозащитные участки лесов	Городищенское, ур. им. Войкова	10	25,28,30,44,45,49,52	20,00
Опушки лесов, граничащие с безлесными пространствами	Городищенское, ур. им. Войкова	10	23,26,27,32,33,35-38,40,47,48	22,50
Опушки лесов, граничащие с безлесными пространствами	Городищенское, ур. им. Войкова	11	5-9,13,14	10,30

Вид особо защитных участков лесов	Участковое лесничество (урочище)	Местоположение лесных участков в соответствии с материалами лесоустройств 2003-2004, 2008-2009, 2016, 2018,2020 гг.		Площадь, га
		№№ лесных кварталов	№№ лесотаксационных выделов	
1	2	3	4	5
Опушки лесов, граничащие с безлесными пространствами	Городищенское, ур. им. Войкова	12	21,28-33,38,47,50,52,57,58,61,62,66,67	26,20
Опушки лесов, граничащие с безлесными пространствами	Городищенское, ур. им. Войкова	13	22,26-28,37-44,54-67,72	26,20
Опушки лесов, граничащие с безлесными пространствами	Городищенское, ур. им. Войкова	14	1,3,8-10,13,18,19,21,28,36-39	24,00
Опушки лесов, граничащие с безлесными пространствами	Городищенское, ур. им. Войкова	16	4,5,7-11,17,21,22,25,51,53,55	23,30
Опушки лесов, граничащие с безлесными пространствами	Городищенское, ур. им. Войкова	17	1,3-7,11,26-29	27,20
Опушки лесов, граничащие с безлесными пространствами	Городищенское, ур. им. Войкова	18	5,7-11,13	10,30
Опушки лесов, граничащие с безлесными пространствами	Городищенское, ур. им. Войкова	19	1-13,16,18,21,24-26,33,40-50,53,54	57,20
Опушки лесов, граничащие с безлесными пространствами	Городищенское, ур. им. Войкова	23	36	0,50
Особо охраняемые части государственных природных заказников	Городищенское, ур. им. Войкова	10	39	1,20
Особо охраняемые части государственных природных заказников	Городищенское, ур. им. Войкова	11	10-12,19-22,25-27,29-38,41	56,60
Особо охраняемые части государственных природных заказников	Городищенское, ур. им. Войкова	12	9-14,18-20,22-27,53-56	41,80
Особо охраняемые части государственных природных заказников	Городищенское, ур. им. Войкова	13	29-36,45-48,76	31,40
Особо охраняемые части государственных природных заказников	Городищенское, ур. им. Войкова	16	12,29-33,36,38,39,54	16,10
Особо охраняемые части государственных природных заказников	Городищенское, ур. им. Войкова	18	1-3,12	4,50
Особо охраняемые части государственных природных заказников	Городищенское, ур. им. Войкова	19	27,51,52	4,50
Особо охраняемые части государственных природных заказников	Городищенское, ур. им. Войкова	20	17,18,24	7,30
Особо охраняемые части государственных природных заказников	Городищенское, ур. им. Войкова	21	4,6-23	53,90
Особо охраняемые части государственных природных заказников	Городищенское, ур. им. Войкова	22	24-26	7,50
Особо охраняемые части государственных природных заказников	Городищенское, ур. им. Войкова	23	24,37	4,10

продолжение таблицы 28

Вид особо защитных участков лесов	Участковое лесничество (урочище)	Местоположение лесных участков в соответствии с материалами лесоустройств 2003-2004, 2008-2009, 2016, 2018, 2020 гг.		Площадь, га
		№№ лесных кварталов	№№ лесотаксационных выделов	
1	2	3	4	5
Берегозащитные участки лесов	Городищенское, ур. им. Войкова	11	44,45	1,00
Берегозащитные участки лесов	Городищенское, ур. им. Войкова	12	70	2,00
Берегозащитные участки лесов	Городищенское, ур. им. Войкова	13	71,78	3,00
Берегозащитные участки лесов	Городищенское, ур. им. Войкова	14	7,26	6,00
Берегозащитные участки лесов	Городищенское, ур. им. Войкова	15	1,2,5,8,10-14,16,18,19,21-32,34	67,00
Берегозащитные участки лесов	Городищенское, ур. им. Войкова	16	14,15,19,24,28,34,35,43,45,56	32,00
Берегозащитные участки лесов	Городищенское, ур. им. Войкова	18	4,15,24-26,28-32,34-40,44	38,00
Берегозащитные участки лесов	Городищенское, ур. им. Войкова	20	12-16,19-23,25,26	43,00
Берегозащитные участки лесов	Городищенское, ур. им. Войкова	21	1-3,5	7,00
Берегозащитные участки лесов	Городищенское, ур. им. Войкова	22	1-3,18,20-23,27,28	24,00
Берегозащитные участки лесов	Городищенское, ур. им. Войкова	23	1,2,4,14,19,25,30-35,38-41	35,00
Опушки лесов, граничащие с безлесными пространствами	Городищенское, ур. Гороховецкое	1	4	0,40
Особо охраняемые части государственных природных заказников	Городищенское, ур. Гороховецкое	13	3-5,7,8	3,80
Особо охраняемые части государственных природных заказников	Городищенское, ур. Гороховецкое	14	5,6,9	27,00
Особо охраняемые части государственных природных заказников	Городищенское, ур. Гороховецкое	15	1-4,6,7,13,16,17,20,22,25,26	45,10
Особо охраняемые части государственных природных заказников	Городищенское, ур. Гороховецкое	16	5,7,8,10,12,16	19,30
Особо охраняемые части государственных природных заказников	Городищенское, ур. Гороховецкое	17	2,3,7,11-14	9,80
Особо охраняемые части государственных природных заказников	Городищенское, ур. Гороховецкое	13	18-20,22,26-28,30,31,34-36,40,42,43	24,90
Особо охраняемые части государственных природных заказников	Городищенское, ур. Гороховецкое	14	16,18	1,40
Особо охраняемые части государственных природных заказников	Городищенское, ур. Гороховецкое	15	30	3,80

Вид особо защитных участков лесов	Участковое лесничество (урочище)	Местоположение лесных участков в соответствии с материалами лесоустройств 2003-2004, 2008-2009, 2016, 2018, 2020 гг.		Площадь, га
		№№ лесных кварталов	№№ лесотаксационных выделов	
1	2	3	4	5
Особо охраняемые части государственных природных заказников	Городищенское, ур. Гороховецкое	16	22,30	5,00
Особо охраняемые части государственных природных заказников	Городищенское, ур. Гороховецкое	13	9-11,15-17,23-25,29	11,20
Особо охраняемые части государственных природных заказников	Городищенское, ур. Гороховецкое	14	15	0,80
Особо охраняемые части государственных природных заказников	Городищенское, ур. Гороховецкое	15	34	1,40
Особо охраняемые части государственных природных заказников	Городищенское, ур. Гороховецкое	16	26,28,29,31,32	10,70
Особо охраняемые части государственных природных заказников	Городищенское, ур. Гороховецкое	17	29	0,60
Опушки лесов, граничащие с безлесными пространствами	Городищенское, ур. Гороховецкое	21	61	1,20
Особо охраняемые части государственных природных заказников	Городищенское, ур. Гороховецкое	21	57	10,80
Опушки лесов, граничащие с безлесными пространствами	Городищенское, ур. Денисово	3	42,51	3,30
Опушки лесов, граничащие с безлесными пространствами	Городищенское, ур. Денисово	7	1,4,13-15,17	3,90
Опушки лесов, граничащие с безлесными пространствами	Городищенское, ур. Денисово	13	1,8,14	10,80
Особо охраняемые части государственных природных заказников	Городищенское, ур. Денисово	3	75-79	1,50
Особо охраняемые части государственных природных заказников	Городищенское, ур. Денисово	6	22-25,29-32	10,90
Особо охраняемые части государственных природных заказников	Городищенское, ур. Денисово	7	25,26,52	3,80
Особо охраняемые части государственных природных заказников	Городищенское, ур. Денисово	13	5-7	4,20
Берегозащитные участки лесов	Городищенское, ур. Денисово	5	17,18,27,28,30,32-34,54	10,00
Берегозащитные участки лесов	Городищенское, ур. Денисово	7	9,51,54	0,70
Берегозащитные участки лесов	Городищенское, ур. Денисово	14	6,17,20,21,26-28,33,34,37	13,00
Берегозащитные участки лесов	Городищенское, ур. Денисово	15	22,23	0,70

продолжение таблицы 28

Вид особо защитных участков лесов	Участковое лесничество (урочище)	Местоположение лесных участков в соответствии с материалами лесоустройств 2003-2004, 2008-2009, 2016, 2018, 2020 гг.		Площадь, га
		№№ лесных кварталов	№№ лесотаксационных выделов	
1	2	3	4	5
Опушки лесов, граничащие с безлесными пространствами	Городищенское, ур. Денисово	1	4-6,13,14,16-19,21-23,26-31,33,38,39	55,90
Опушки лесов, граничащие с безлесными пространствами	Городищенское, ур. Денисово	2	22,24,39,42-44,48,51, 52,60,61, 65, 66,69-76,79-81,83,86,90-92,94-96, 98-101,104,105,107,108	65,80
Опушки лесов, граничащие с безлесными пространствами	Городищенское, ур. Денисово	3	1-3,9-14,17-20,26-28,30,32,35-37,39,44,45,47-50,56-58,60,61,66,67,71-73	90,70
Опушки лесов, граничащие с безлесными пространствами	Городищенское, ур. Денисово	4	39	1,80
Опушки лесов, граничащие с безлесными пространствами	Городищенское, ур. Денисово	5	21-23,40	14,40
Опушки лесов, граничащие с безлесными пространствами	Городищенское, ур. Денисово	7	5-8,21,22,24,31,38	12,80
Опушки лесов, граничащие с безлесными пространствами	Городищенское, ур. Денисово	8	26-30,38,45,51,57	13,50
Опушки лесов, граничащие с безлесными пространствами	Городищенское, ур. Денисово	9	5,6,8-11,15,16,19-21,26,27,29,30,36-38,49-53,56-68	57,00
Опушки лесов, граничащие с безлесными пространствами	Городищенское, ур. Денисово	10	1-5,10,13,14,18,19,22,23,26,27,29,31,32,37,38,42-45	42,10
Опушки лесов, граничащие с безлесными пространствами	Городищенское, ур. Денисово	13	22,28-30,32,33,35	15,50
Опушки лесов, граничащие с безлесными пространствами	Городищенское, ур. Денисово	16	1-4,14,20,21,23-26,28,29,35,38,41,46,47,50	25,80
Опушки лесов, граничащие с безлесными пространствами	Городищенское, ур. Денисово	17	1,15	6,60
Опушки лесов, граничащие с безлесными пространствами	Городищенское, ур. Денисово	18	1,2,13	4,70
Опушки лесов, граничащие с безлесными пространствами	Городищенское, ур. Денисово	19	1-6,12,14-17,20-23	24,40
Опушки лесов, граничащие с безлесными пространствами	Городищенское, ур. Денисово	20	1,2,7,9-12,14,15,17-24,26,30	30,00
Опушки лесов, граничащие с безлесными пространствами	Городищенское, ур. Денисово	21	1-3,7-9,17	11,00
Особо охраняемые части государственных природных заказников	Городищенское, ур. Денисово	2	25-29,55	11,70
Особо охраняемые части государственных природных заказников	Городищенское, ур. Денисово	3	15,16,31,33,34,38,62	4,90
Особо охраняемые части государственных природных заказников	Городищенское, ур. Денисово	6	1-21,26-28	43,90

продолжение таблицы 28

Вид особо защитных участков лесов	Участковое лесничество (урочище)	Местоположение лесных участков в соответствии с материалами лесоустройств 2003-2004, 2008-2009, 2016, 2018, 2020 гг.		Площадь, га
		№№ лесных кварталов	№№ лесотаксационных выделов	
1	2	3	4	5
Особо охраняемые части государственных природных заказников	Городищенское, ур. Денисово	7	11,12,18,47	1,80
Особо охраняемые части государственных природных заказников	Городищенское, ур. Денисово	9	17,18,22,23,25	13,70
Особо охраняемые части государственных природных заказников	Городищенское, ур. Денисово	11	1-7,9-11	15,10
Особо охраняемые части государственных природных заказников	Городищенское, ур. Денисово	12	5-34,37-44,47-49,51,52	82,80
Особо охраняемые части государственных природных заказников	Городищенское, ур. Денисово	13	20,21,31	4,80
Берегозащитные участки лесов	Городищенское, ур. Денисово	2	10,16,19,23,49,53,54,62,67,68,78,87,88,93,97,102,103,109-113,115	59,00
Берегозащитные участки лесов	Городищенское, ур. Денисово	4	6,16,33,34,38,40,41,46,54,58,60-63	27,00
Берегозащитные участки лесов	Городищенское, ур. Денисово	8	9,11,16,18,21,59	20,00
Берегозащитные участки лесов	Городищенское, ур. Денисово	9	1,2,7,24	3,00
Берегозащитные участки лесов	Городищенское, ур. Денисово	10	28,30,41,52-54,60,62-65,68,73,75,79,82-84,89,91,93	21,00
Берегозащитные участки лесов	Городищенское, ур. Денисово	18	12,20,33-39	8,30
Берегозащитные участки лесов	Городищенское, ур. Денисово	22	8-10,12-15,18,33	11,00
Итого Городищенское участковое лесничество				3 887,10
Всего по лесничеству				14 569,70

Ограничения по видам особо защитных участков лесов

№ п/п	Виды особо защитных участков лесов	Ограничения использования лесов
1	2	3
1.	Берегозащитные, почвозащитные участки лесов, расположенных вдоль водных объектов, склонов оврагов	<p>Запрещено:</p> <ul style="list-style-type: none"> - проведение подсочки; - заготовка и сбор недревесных лесных ресурсов; - ведение сельского хозяйства; - переработка древесины и иных лесных ресурсов; - выращивание лесных плодовых, ягодных, декоративных растений, лекарственных растений; - создание лесных плантаций и их эксплуатация. <p>Кроме того, в соответствии с Водным кодексом РФ (2006 ст. 65) в границах прибрежных защитных полос, в дополнение к ограничениям, указанным выше, запрещается:</p> <ol style="list-style-type: none"> 1) распашка земель; 2) размещение отвалов размываемых грунтов; 3) выпас сельскохозяйственных животных и организация для них летний лагерей, ванн.
2.	Опушки лесов, граничащие с безлесными пространствами	<p>Запрещено:</p> <ul style="list-style-type: none"> - проведение подсочки; - переработка древесины и иных лесных ресурсов; - выращивание лесных плодовых, ягодных, декоративных растений, лекарственных растений; - создание лесных плантаций и их эксплуатация.
3.	Лесосеменные плантации, постоянные лесосеменные участки и другие объекты лесного семеноводства	<p>Запрещено:</p> <ul style="list-style-type: none"> - проведение подсочки; - переработка древесины и иных лесных ресурсов; - выращивание лесных плодовых, ягодных, декоративных растений, лекарственных растений; - создание лесных плантаций и их эксплуатация.

№ п/п	Виды особо защитных участков лесов	Ограничения использования лесов
1	2	3
4.	Другие особо защитные участки	Запрещается проведение подсочки; - переработка древесины и иных лесных ресурсов; - выращивание лесных плодовых, ягодных, декоративных растений, лекарственных растений; - создание лесных плантаций и их эксплуатация.

Примечание: местоположение и площадь особо защитных участков лесов указываются при их проектировании при лесоустройстве.

3.3. Ограничения по видам использования лесов

Как указывалось, ранее (глава 1), на территории лесничества законодательно допустимы следующие виды планируемого использования лесов:

- заготовка древесины;
- заготовка живицы;
- заготовка и сбор недревесных лесных ресурсов;
- заготовка пищевых лесных ресурсов и сбор лекарственных растений;
- осуществление видов деятельности в сфере охотничьего хозяйства;
- ведение сельского хозяйства;
- осуществление научно-исследовательской деятельности, образовательной деятельности;
- осуществление рекреационной деятельности;
- создание лесных плантаций и их эксплуатация;
- выращивание лесных плодовых, ягодных, декоративных растений, лекарственных растений;
- создание лесных питомников и их эксплуатация;
- осуществление геологического изучения недр, разведка и добыча полезных ископаемых;
- строительство и эксплуатация водохранилищ и иных искусственных водных объектов, а также гидротехнических сооружений, морских портов, морских терминалов, речных портов, причалов;
- строительство, реконструкция, эксплуатация линейных объектов;
- переработка древесины и иных лесных ресурсов;
- осуществление религиозной деятельности;
- изыскательские работы.

Ограничения по видам использования лесов приведено в таблице 29.

Виды ограничения использования лесов

Виды использования лесов	Ограничения
1	2
Заготовка древесины	<p>При заготовке древесины не допускается:</p> <ul style="list-style-type: none"> – использование русел рек и ручьев в качестве трасс волоков и лесных дорог; – повреждение лесных насаждений, растительного покрова и почв за пределами лесосек, захламление лесов промышленными и иными отходами; – отвод и таксация лесосек по результатам визуальной оценки лесосек; – проведение рубок ухода за лесами с интенсивностью более 50%, выборочных санитарных рубок более 70%; – уничтожение или повреждение объектов лесной инфраструктуры; – уничтожение особей видов, занесенных в Красную книгу Российской Федерации, Красную книгу субъекта Российской Федерации, а также мест их обитания; – проведение рубок лесных насаждений без проведения очистки мест рубок от порубочных остатков одновременно с заготовкой древесины <p>оставлять без сноса возведенные постройки, сооружения, установки и приспособления.</p> <p>Запрещается:</p> <ul style="list-style-type: none"> – оставление деревьев, предназначенных для рубки – недорубов, а также завалов и срубленных зависших деревьев, уничтожение подроста и молодняка, подлежащего сохранению; – уничтожение или повреждение граничных, квартальных, лесосечных и других столбов и знаков, клейм и номеров на деревьях и пнях; – рубка и повреждение деревьев, не предназначенных для рубки и подлежащих сохранению в соответствии с законодательством Российской Федерации, в том числе источников обсеменения и плюсовых деревьев; – при проведении сплошных рубок спелых, перестойных лесных насаждений уничтожение жизнеспособного подроста ценных пород и второго яруса; – сжигание порубочных остатков на лесосеке сплошным палом.

Виды использования лесов	Ограничения
1	2
Заготовка живицы	<p>Не допускается проведение подсочки:</p> <ul style="list-style-type: none"> – лесных насаждений в очагах вредных организмов до их ликвидации; – лесных насаждений, поврежденных и ослабленных вследствие воздействия лесных пожаров, вредных организмов и других негативных факторов; – лесных насаждений в лесах, где в соответствии с законодательством запрещается проведение сплошных или выборочных рубок спелых и перестойных лесных насаждений в целях заготовки древесины; – постоянных лесосеменных участков, лесосеменных плантаций, плюсовых деревьев, семенников, семенных куртин и полос; – сосновых лесных насаждений, произрастающих на заболоченных почвах и ослабленных сосновых лесных насаждений с применением серной кислоты. Запрещается превышение общей ширины межкарровых ремней на стволах деревьев и предельно допустимых значений паузы вздымки, шага подновки, глубины подновки и желобка.
Заготовка и сбор недревесных лесных ресурсов	<p>Запрещается использовать для заготовки и сбора недревесных лесных ресурсов виды растений, занесенные в Красную книгу Российской Федерации, Красную книгу субъекта Российской Федерации, признаваемые наркотическими средствами в соответствии Федеральным законом, а также включенных в перечень видов, заготовка которых запрещена в соответствии с приказом Рослесхоза от 05.12.2011 № 513 «Об утверждении перечня видов (пород) деревьев и кустарников, заготовка древесины которых не допускается».</p> <p>Запрещается:</p> <ul style="list-style-type: none"> – заготовка пневого осмола на берегозащитных и почвозащитных участках лесов вдоль водных объектов, на склонах оврагов, в молодняках с полнотой 0,8 – 1,0 и несомкнувшихся лесных культурах; – рубка растущих деревьев для заготовки бересты, веточного корма, сосновых, пихтовых, еловых лап, древесной зелени; – сбор лесной подстилки в лесах, выполняющих функции защиты природных и иных объектов.

Виды использования лесов	Ограничения
1	2
<p>Заготовка пищевых лесных ресурсов и сбор лекарственных растений</p>	<p>Запрещается осуществлять заготовку и сбор грибов и дикорастущих растений, виды которых занесены в Красную книгу Российской Федерации, Красную книгу субъекта Российской Федерации, или которые признаются наркотическими средствами в соответствии Федеральным законом от 08.01.1998 № 3-ФЗ «О наркотических средствах и психотропных веществах»;</p> <p>Не допускается:</p> <ul style="list-style-type: none"> – осуществлять использование лесов способами, ведущих к истощению ресурсов, имеющими негативное воздействие на состояние и воспроизводство лесов, водных объектов; – рубка деревьев и кустарников при заготовке орехов, а также применение способов, приводящих к их повреждению; – вырывать грибы с грибницей, переворачивать мох и лесную подстилку, уничтожать старые грибы; – превышать нормы нагрузки на дерево высверливаемых каналов при заготовке березового сока;
<p>Заготовка пищевых лесных ресурсов и сбор лекарственных растений</p>	<ul style="list-style-type: none"> – при заготовке черемши, папоротника вырывать растения с корнями, повреждать листья и корневища папоротника; – заготавливать лекарственные растения в объемах, не обеспечивающих своевременное восстановление растений и воспроизводство запасов сырья.
<p>Осуществление видов деятельности в сфере охотничьего хозяйства</p>	<p>Запрещается использование лесов, расположенных в зеленых и лесопарковых зонах для ведения охотничьего хозяйства. При ведении охотничьего хозяйства не допускается:</p> <ul style="list-style-type: none"> – нанесение вреда окружающей среде и здоровью человека; – осуществление биотехнических мероприятий способами, вызывающими возникновение эрозии почв, негативное воздействие на состояние и воспроизводство лесов, а также на состояние водных и других природных объектов; – нарушение прав и законных интересов других лиц, использующих леса для других целей, предусмотренных лесным законодательством.

Виды использования лесов	Ограничения
1	2
<p>Ведение сельского хозяйства</p>	<p>Запрещается использование лесов, расположенных в лесопарковых зонах, в лесах расположенных в зеленых зонах ведения сельского хозяйства допускается в виде сенокосения и пчеловодства, а также возведение изгородей в целях сенокосения и пчеловодства. При ведении сельского хозяйства не допускается:</p> <ul style="list-style-type: none"> – ограничение прав граждан на свободное и бесплатное посещение лесов; – негативное воздействие на состояние и воспроизводство лесов, а также на состояние водных и других природных объектов, возникновение эрозии почв; – использование для сенокосения, выпаса сельскохозяйственных животных и выращивания сельскохозяйственных культур, не покрытых лесной растительностью земель после проведения на них лесовосстановления; <p>Пастьба скота запрещается:</p> <ul style="list-style-type: none"> – на участках, занятых лесными культурами, молодняками ценных древесных пород, в насаждениях с жизнеспособным подростом до достижения им высоты, исключая повреждение вершин скотом; на объектах лесного семеноводства; на участках с проектируемыми мероприятиями по содействию естественному лесовозобновлению и лесовосстановлению хвойными породами; на легкоразмываемых почвах; пастьба коз запрещается на неогороженных лесных участках или без привязи.
<p>Осуществление научной, образовательной деятельности</p>	<p>При использовании лесов для осуществления научно-исследовательской, образовательной деятельности, запрещается:</p> <ul style="list-style-type: none"> – повреждение лесных насаждений, растительного покрова и почв за пределами предоставленного лесного участка; – захламление предоставленного лесного участка и территории за его пределами строительным и бытовым мусором, отходами древесины, иными видами отходов; – загрязнение площади предоставленного лесного участка и территории за его пределами химическими и радиоактивными веществами; – проезд транспортных средств и иных механизмов по произвольным маршрутам вне дорог за пределами предоставленного лесного участка.

Виды использования лесов	Ограничения
1	2
Осуществление рекреационной деятельности	<p>При использовании лесов для осуществления рекреационной деятельности запрещается:</p> <ul style="list-style-type: none"> – осуществление рекреационной деятельности способами, наносящими вред окружающей среде и здоровью человека; – препятствование праву граждан пребыванию в лесах. <p>При осуществлении рекреационной деятельности в лесах не допускается:</p> <ul style="list-style-type: none"> – повреждение лесных насаждений, растительного покрова и почв за пределами предоставленного лесного участка; – захламление площади предоставленного лесного участка и прилегающих территорий за пределами предоставленного лесного участка бытовым мусором, иными видами отходов; – проезд транспортных средств и иных механизмов по произвольным, неустановленным маршрутам.
Создание лесных плантаций и их эксплуатация	Запрещается для создания лесных плантаций использование особо защитных участков лесов.
Выращивание лесных плодовых, ягодных, декоративных растений, лекарственных растений	Запрещается для выращивания лесных плодовых, ягодных, декоративных растений и лекарственных растений использование особо защитных участков лесов, а также лесных участков, на которых встречаются виды растений, занесенные в Красную книгу Российской Федерации, красную книгу субъекта Российской Федерации.
Создание лесных питомников и их эксплуатация	<p>Не допускается применение нерайонированных семян лесных растений, а также семян лесных растений, посевные и иные качества которых не проверены.</p> <p>Запрещается использование лесных участков для выращивания посадочного материала лесных растений (саженцев, сеянцев), на которых встречаются виды растений, занесенные в Красную книгу Российской Федерации, Красную книгу Владимирской области.</p>

Виды использования лесов	Ограничения
1	2
<p>Осуществление геологического изучения недр, разведка и добыча полезных ископаемых</p>	<p>Запрещается использование лесов, расположенных в зеленых и лесопарковых зонах для разработки месторождений полезных ископаемых. При обустройстве объектов, связанных с выполнением работ по геологическому изучению недр, разработки месторождений полезных ископаемых, не допускается развитие эрозионных процессов на занятой и прилегающей территории. При выполнении работ по осуществлению геологического изучения недр, разведки и добычи полезных ископаемых запрещается:</p> <ul style="list-style-type: none"> – валка деревьев и расчистка лесных участков от древесной растительности с помощью бульдозеров, захламление древесными остатками приграничных полос и опушек; – повреждение стволов и скелетных корней опушечных деревьев; – хранение свежесрубленной древесины в лесу в летний период без специальных мер защиты; – затопление и длительное подтопление лесных насаждений; – захламление лесов строительными, промышленными, древесными, бытовыми и иными отходами, мусором; – загрязнение лесов химическими и радиоактивными веществами; – проезд транспортных средств и иных механизмов по произвольным, неустановленным маршрутам.
<p>Строительство и эксплуатация водохранилищ и иных искусственных водных объектов, а также гидротехнических сооружений, морских портов, морских терминалов, речных портов, причалов</p>	<p>Устанавливаются Водным кодексом Российской Федерации</p>

Виды использования лесов	Ограничения
1	2
Строительство, реконструкция, эксплуатация линейных объектов	<p>При использовании лесов в целях строительства, реконструкции и эксплуатации автомобильных и железных дорог не допускается нарушение поверхностного и внутрипочвенного стока вод, затопление или заболачивание лесных участков вдоль дорог, возникновение эрозионных процессов. При осуществлении строительства, реконструкции и эксплуатации линейных объектов запрещается:</p> <ul style="list-style-type: none"> – повреждение лесных насаждений, растительного покрова и почв за пределами предоставленного лесного участка; – захламливание прилегающих территорий за пределами предоставленного лесного участка строительным и бытовым мусором, отходами древесины, иными видами отходов; – загрязнение площади предоставленного лесного участка и территории за его пределами химическими и радиоактивными веществами; – проезд транспортных средств и иных механизмов по произвольным, неустановленным маршрутам за пределами предоставленного лесного участка.
Переработка древесины и иных лесных ресурсов	<p>Запрещается размещение объектов лесоперерабатывающей инфраструктуры в защитных лесах и на особо защитных участках лесов. При использовании лесов для переработки древесины и иных лесных ресурсов не допускается:</p> <ul style="list-style-type: none"> – проведение работ и строительство сооружений, вызывающих нарушение поверхностного и внутрипочвенного стока вод, затопление или заболачивание лесных участков; – захламливание предоставленного лесного участка и прилегающих территорий за пределами предоставленного лесного участка строительным и бытовым мусором, отходами древесины и иными видами отходов; – загрязнение площади предоставленного лесного участка и территории за его пределами химическими и радиоактивными веществами; – проезд транспортных средств и иных механизмов по произвольным, не установленным маршрутам за пределами предоставленного лесного участка.
Осуществление религиозной деятельности	<p>Запрещается: захламливание участка бытовыми отходами, проезд транспорта по произвольным маршрутам; повреждение лесных насаждений.</p>

Виды использования лесов	Ограничения
1	2
Изыскательские работы	<p>При использовании лесов в целях выполнения изыскательских работ не допускается:</p> <ul style="list-style-type: none"> - повреждение лесных насаждений, растительного покрова и почв за пределами предоставленного лесного участка; - захламливание прилегающих территорий за пределами предоставленного лесного участка строительным и бытовым мусором, отходами древесины, иными видами отходов; - загрязнение площади предоставленного лесного участка и территории за его пределами химическими и радиоактивными веществами; - проезд транспортных средств и иных механизмов по произвольным, неустановленным маршрутам за пределами предоставленного лесного участка.

Заключение

Лесохозяйственный регламент Гороховецкого лесничества разработан на основании статистической и отраслевой отчетности Департамента лесного хозяйства Владимирской области, материалов лесоустройства 2003-2004 гг. Гороховецкого лесничества, проектной документация по проектированию лесных участков, сформированных из лесов, ранее находившихся во владении сельскохозяйственных организаций (лесоустройство 2008 – 2009 гг.); материалов лесоустройства 2016-2019 гг по Вишенскому участковому лесничеству (урочище Заозерье, Фоминское на площади 11163 га); Быкасовскому участковому лесничеству на площади 10282 га; Гороховецкому участковому лесничеству на площади 13533 га; Фоминскому участковому лесничеству на площади 8829 га; материалов лесоустройства 2020 года по Чулковскому участковому лесничеству на площади 12547,3 га; Фоминскому участковому лесничеству на площади 707га (территория, арендованная ООО «КовровЛесПром»).

Следует также отметить, что лесохозяйственный регламент определяет только максимальные объемы возможного использования лесов. Более точные данные на лесные участки могут быть получены только после разработки проектов освоения лесов.

Приложение 1. Законодательные акты Российской Федерации

1. Конституция Российской Федерации (принята всенародным голосованием 12.12.1993 с изменениями, одобренными в ходе общероссийского голосования 01.07.2020).
2. «Лесной кодекс Российской Федерации» от 04.12.2006 № 200-ФЗ (с изменениями).
3. Федеральный закон от 04.12.2006 № 201-ФЗ «О введении в действие Лесного кодекса Российской Федерации» (с изменениями).
4. «Водный кодекс Российской Федерации» от 03.06.2006 № 74-ФЗ (с изменениями).
5. Федеральный закон от 10.01.2002 № 7-ФЗ «Об охране окружающей среды» (с изменениями).
6. Федеральный закон от 14.03.1995 № 33-ФЗ «Об особо охраняемых природных территориях» (с изменениями).
7. Федеральный закон от 24.04.1995 № 52-ФЗ «О животном мире» (с изменениями).
8. Федеральный закон от 24.07.2009 № 209-ФЗ «Об охоте и о сохранении охотничьих ресурсов, и о внесении изменений в отдельные законодательные акты Российской Федерации» (с изменениями).
9. Федеральный закон от 19.07.1997 № 109-ФЗ «О безопасном обращении с пестицидами и агрохимикатами» (с изменениями).
10. Федеральный закон от 21.07.1997 № 117-ФЗ «О безопасности гидротехнических сооружений» (с изменениями).
11. Федеральный закон от 31.03.1999 № 69-ФЗ «О газоснабжении в Российской Федерации» (с изменениями).
12. Федеральный закон от 24.11.1996 № 132-ФЗ «Об основах туристской деятельности в Российской Федерации» (с изменениями).
13. Федеральный закон от 24.07.2007 № 221-ФЗ «О кадастровой деятельности» (с изменениями).
14. Федеральный закон от 17.12.1997 № 149-ФЗ «О семеноводстве» (с изменениями).
15. Постановление Правительства Российской Федерации от 03.10.1998 № 1151 «Об утверждении Положения о формировании и использовании федерального фонда семян лесных растений» (с изменениями).
16. Постановление Правительства Российской Федерации от 07.10.2020 № 1614 «Об утверждении Правил пожарной безопасности в лесах».
17. Распоряжение Правительства Российской Федерации от 17.07.2012 № 1283-р «Об утверждении Перечня объектов лесной инфраструктуры для защитных лесов, эксплуатационных лесов и резервных лесов» (с изменениями).
18. Постановление Правительства Российской Федерации от 09.12.2020 № 2047 «Об утверждении Правил санитарной безопасности в лесах».

19. Приказ Минприроды России от 28.03.2014 № 161 «Об утверждении видов средств предупреждения и тушения лесных пожаров, нормативов обеспеченности данными средствами лиц, использующих леса, норм наличия средств предупреждения и тушения лесных пожаров при использовании лесов» (с изменениями).

20. Приказ Минприроды России от 11.03.2019 № 150 «Об утверждении порядка отнесения земель, предназначенных для лесовосстановления, к землям, на которых расположены леса, и формы соответствующего акта».

21. Приказ Министерства природных ресурсов и экологии Российской Федерации от 18.08.2014 № 367 «Перечень лесорастительных зон Российской Федерации и Перечень лесных районов Российской Федерации».

22. Приказ Минприроды России от 18.03.2008 № 61 «Об утверждении примерного перечня мероприятий по осуществлению отдельных полномочий Российской Федерации в области водных отношений, переданных органам государственной власти субъектов Российской Федерации».

23. Приказ Минприроды России от 09.01.2017 № 1 «Об утверждении Порядка лесозащитного районирования».

24. Приказ Минприроды России от 01.12.2020 № 993 «Об утверждении Правил заготовки древесины и особенностей заготовки древесины в лесничествах, лесопарках, указанных в статье 23 Лесного кодекса Российской Федерации».

25. Приказ Минприроды России от 28.07.2020 № 495 «Об утверждении Правил использования лесов для переработки древесины и иных лесных ресурсов».

26. Приказ Минприроды России от 30.07.2020 № 534 «Об утверждении Правил ухода за лесами».

27. Приказ Минприроды России от 19.02.2015 № 58 «Об утверждении порядка формирования и использования страховых фондов семян лесных растений».

28. Приказ Минприроды России от 02.07.2020 № 408 «Об утверждении Правил использования лесов для ведения сельского хозяйства».

29. Приказ Минприроды России от 04.12.2020 № 1014 «Об утверждении Правил лесовосстановления, состава проекта лесовосстановления, порядка разработки проекта лесовосстановления и внесения в него изменений».

30. Приказ Минприроды России от 27.02.2017 № 72 «Об утверждении состава лесохозяйственных регламентов, порядка их разработки, сроков их действия и порядка внесения в них изменений».

31. Приказ Минприроды России от 09.11.2020 № 909 «Об утверждении порядка использования районированных семян лесных растений основных лесных древесных пород».

32. Приказ Минприроды России от 15.11.2016 № 597 «Об утверждении Порядка организации и выполнения авиационных работ по охране лесов от пожаров и Порядка организации и выполнения авиационных работ по защите лесов».

33. Приказ Минприроды России от 10.07.2020 № 434 «Об утверждении Правил использования лесов для строительства, реконструкции, эксплуатации линейных объектов».

34. Приказ Минприроды России от 09.11.2020 № 911 «Об утверждении Правил заготовки живицы».

35. Приказ Минприроды России от 16.07.2018 № 325 «Об утверждении Правил заготовки и сбора недревесных лесных ресурсов».

36. Приказ Минприроды России от 27.07.2020 № 487 «Об утверждении Правил использования лесов для осуществления научно-исследовательской деятельности, образовательной деятельности».

37. Приказ Минприроды России от 30.07.2020 № 541 «Об утверждении Правил лесоразведения, состава Проекта лесоразведения и порядка его разработки».

38. Приказ Рослесхоза от 29.03.2018 № 122 «Об утверждении Лесоустроительной инструкции».

39. Приказ Минприроды России от 09.11.2020 № 908 «Об утверждении Правил использования лесов для осуществления рекреационной деятельности».

40. Приказ Минприроды России от 28.07.2020 № 494 «Об утверждении Правил заготовки пищевых лесных ресурсов и сбора лекарственных растений».

41. Приказ Рослесхоза от 10.01.2012 № 2 «Об утверждении Порядка реализации и транспортировки партий семян лесных растений».

42. Приказ Минприроды России от 30.07.2020 № 514 «Об утверждении Порядка производства семян отдельных категорий лесных растений».

43. Приказ Минприроды России от 28.07.2020 № 497 «Об утверждении Правил использования лесов для выращивания лесных плодовых, ягодных, декоративных растений, лекарственных растений».

44. Приказ Минприроды России от 22.07.2020 № 469 «Об утверждении Правил использования лесов для выращивания посадочного материала лесных растений (саженцев, сеянцев)».

45. Приказ Рослесхоза от 19.12.2007 № 498 «Об отнесении лесов к защитным, эксплуатационным и резервным лесам».

46. Приказ Министерства природных ресурсов и экологии РФ от 7 июля 2020 г. N 417 "Об утверждении Правил использования лесов для осуществления геологического изучения недр, разведки и добычи полезных ископаемых и Перечня случаев использования лесов в целях осуществления геологического изучения недр, разведки и добычи полезных ископаемых без предоставления лесного участка, с установлением или без установления сервитута".

47. Приказ Рослесхоза от 09.04.2015 № 105 «Об установлении возрастов рубок».

48. Приказ Рослесхоза от 27.05.2011 № 191 «Об утверждении Порядка исчисления расчетной лесосеки».

49. Приказ Рослесхоза от 05.08.2020 № 753 «Об установлении лесопожарного зонирования земель лесного фонда и о признании утратившими силу приказа Федерального агентства лесного хозяйства от 07.06.2018 № 468».

50. Приказ Рослесхоза от 04.02.2010 № 38 «Об отнесении лесов на территории Владимирской области к ценным лесам, эксплуатационным лесам и установлении их границ».

51. Приказ Рослесхоза от 08.10.2015 № 353 «Об установлении лесосеменного районирования»;

52. Приказ Рослесхоза от 05.12.2011 № 513 «Об утверждении Перечня видов (пород) деревьев и кустарников, заготовка древесины которых не допускается».

53. Приказ Рослесхоза от 12.09.2008 № 257 «Об определении количества лесничеств на территории Владимирской области и установлении их границ».

54. Постановление Правительства РФ от 07.05.2019 № 566 «Об утверждении Правил выполнения работ по лесовосстановлению или лесоразведению лицами, использующими леса в соответствии со статьями 43-46 Лесного кодекса Российской Федерации, и лицами, обратившимися с ходатайством или заявлением об изменении целевого назначения лесного участка».

Приложение 2. Нормативные и правовые акты, регламентирующие виды использования лесов, предусмотренные Лесным кодексом РФ

Статья Лесного кодекса Российской Федерации	Предусмотрено Лесным кодексом Российской Федерации	Нормативные акты
1	2	3
Федеральные законы		
ст. 36	Использование лесов для осуществления видов деятельности в сфере охотничьего хозяйства	Федеральный закон от 24.07.2009 № 209-ФЗ «Об охоте и о сохранении охотничьих ресурсов, и о внесении изменений в отдельные законодательные акты Российской Федерации»
ст. 47	Использование лесов для осуществления религиозной деятельности	Федеральный закон от 26.09.1997 № 125-ФЗ «О свободе совести и о религиозных объединениях»
Постановления Правительства Российской Федерации		
ч. 3 ст. 22	Порядок подготовки и утверждения перечня приоритетных инвестиционных проектов в области освоения лесов	Постановление Правительства Российской Федерации от 23.02.2018 № 190 «О приоритетных инвестиционных проектах в области освоения лесов»
ч. 3 ст. 20	Порядок реализации древесины, которая получена при использовании лесов, расположенных на землях лесного фонда, в соответствии со статьями 43-46	Постановление Правительства Российской Федерации от 23.07.2009 № 604 «О реализации древесины, которая получена при использовании лесов, расположенных на землях лесного фонда, в соответствии со статьями 43 – 46 Лесного кодекса Российской Федерации»
ст. 44	Использование лесов для строительства и эксплуатации водохранилищ, иных искусственных водных объектов, а также гидротехнических сооружений, специализированных портов	Постановление Правительства Российской Федерации от 30.12.2006 № 844 «О порядке подготовки и принятия решения о предоставлении водного объекта в пользование»

продолжение приложения 2

Статья Лесного кодекса Российской Федерации	Предусмотрено Лесным кодексом Российской Федерации	Нормативные акты
1	2	3
ч. 3 ст.50	Максимальный объем древесины, подлежащей заготовке лицом, группой лиц	Постановление Правительства Российской Федерации от 22.06.2007 № 395 «Об установлении максимального объема древесины, подлежащей заготовке лицом, группой лиц»
ч. 3 ст. 53; п.16 ст.81	Правила пожарной безопасности в лесах (в том числе порядок осуществления рубок лесных насаждений, ч. 3 ст. 16)	Постановление Правительства Российской Федерации от 07.10.2020 № 1614 «Об утверждении Правил пожарной безопасности в лесах»
ст. 60.3; п.17 ст.81	Правила санитарной безопасности в лесах (в том числе порядок осуществления рубок лесных насаждений, ч. 3 ст. 16)	Постановлением Правительства Российской Федерации от 09.12.2020 № 2047 «О Правилах санитарной безопасности в лесах»
ч. 4 ст. 73; п. 27 ст. 81	Для аренды лесного участка, находящегося в федеральной собственности, ставки платы за единицу объема лесных ресурсов и ставки платы за единицу площади лесного участка	Постановление Правительства Российской Федерации от 22.05.2007 № 310 «О ставках платы за единицу объема лесных ресурсов и ставках платы за единицу площади лесного участка, находящегося в федеральной собственности»
ч. 3 ст. 76; п. 30 ст. 81	Ставки платы за единицу объема древесины, заготавливаемой на землях, находящихся в федеральной собственности (для договора купли-продажи лесных насаждений)	Постановление Правительства Российской Федерации от 22.05.2007 № 310 «О ставках платы за единицу объема древесины, заготавливаемой на землях, находящихся в федеральной собственности»
ч. 7 ст. 91	Размер платы за предоставление выписок из государственного лесного реестра и порядок ее взимания	Постановление Правительства Российской Федерации от 03.03.2007 № 138 «О размере платы за предоставление выписок из государственного лесного реестра и порядке ее взимания»

продолжение приложения 2

Статья Лесного кодекса Российской Федерации	Предусмотрено Лесным кодексом Российской Федерации	Нормативные акты
1	2	3
п. 36 ст. 81	Порядок осуществления государственного лесного контроля и надзора	Постановление Правительства Российской Федерации от 22.06.2007 № 394 «Об утверждении положения об осуществлении государственного лесного контроля и надзора»
ч. 2 ст. 100; п. 38 ст. 81	Таксы и методики исчисления размера вреда, причиненного лесам вследствие нарушения лесного законодательства	Постановление Правительства Российской Федерации от 29.12.2018 № 1730 «Об утверждении особенностей возмещения вреда, причиненного лесам и находящимся в них природным объектам вследствие нарушения лесного законодательства»
Приказы Министерства природных ресурсов и экологии Российской Федерации (Минприроды России)		
ч. 3 ст. 62	Правила лесовосстановления	Приказ Минприроды России от 04.12.2020 № 1014 «Об утверждении Правил лесовосстановления, состава проекта лесовосстановления, порядка разработки проекта лесовосстановления и внесения в него изменений» Зарегистрировано в Минюсте РФ 18 декабря 2020 г. Регистрационный N 61556
ч. 3 ст. 46; п. 13 ст. 81	Правила использования лесов для переработки древесины и иных лесных ресурсов	Приказ Минприроды России от 28.07.2020 № 495 «Об утверждении Правил использования лесов для переработки древесины и иных лесных ресурсов» Зарегистрировано в Минюсте РФ 14 декабря 2020 г. Регистрационный N 61446
ч. 3 ст. 64; п. 23 ст. 81	Правила ухода за лесами (в том числе, порядок осуществления рубок лесных насаждений, ч. 3 ст. 16)	Приказ Минприроды России от 30.07.2020 № 534 «Об утверждении Правил ухода за лесами» Зарегистрировано в Минюсте РФ 18 декабря 2020 г.

Статья Лесного кодекса Российской Федерации	Предусмотрено Лесным кодексом Российской Федерации	Нормативные акты
1	2	3
ч. 6 ст. 103; п. 40 ст. 81	Особенности использования, охраны, защиты, воспроизводства лесов, расположенных на особо охраняемых природных территориях	Регистрационный N 61555 Приказ Минприроды России от 16.07.2007 № 181 «Об утверждении особенностей использования, охраны, защиты, воспроизводства лесов, расположенных на особо охраняемых природных территориях»
ч. 2 ст. 64.1; п. 23.4 ст. 81	Отнесение земель, предназначенных для лесовосстановления, к землям, занятым лесными насаждениями	Приказ Минприроды России от 11.03.2019 № 150 «Об утверждении порядка отнесение земель, предназначенных для лесовосстановления, к землям, на которых расположены леса, и формы соответствующего акта»
ч. 5 ст. 65; п. 24 ст. 81	Порядок использования районированных семян лесных растений основных лесных древесных пород	Приказ Минприроды России от 09.11.2020 № 909 «Об утверждении порядка использования районированных семян лесных растений основных лесных древесных пород»
ч. 9 ст. 91; п. 35 ст. 81	Порядок и формы ведения государственного лесного реестра	Приказ Минприроды России от 06.10.2016 № 514 «Об утверждении форм ведения государственного лесного реестра» Приказ Минприроды России от 11.11.2013 № 496 «Об утверждении перечня, форм и порядка подготовки документов, на основании которых осуществляется внесение документированной информации в государственный лесной реестр и ее изменение» Приказ Минприроды России от 27.07.2020 № 491 «Об утверждении Порядка ведения государственного лесного реестра»
ч. 7 ст. 87;	Состав лесохозяйственных	Приказ Минприроды России

Статья Лесного кодекса Российской Федерации	Предусмотрено Лесным кодексом Российской Федерации	Нормативные акты
1	2	3
п. 34 ст. 81	регламентов, порядок их разработки, сроки их действия и порядок внесения в них изменений	от 27.02.2017 № 72 «Об утверждении состава лесохозяйственных регламентов, порядка их разработки, сроков их действия и порядка внесения в них изменений»
ч. 6 ст. 73.1 п. 28, п. 29 ст. 81	Порядок подготовки и заключения договора аренды лесного участка, находящегося в государственной или муниципальной собственности, и форма примерного договора аренды лесного участка	Приказ Минприроды России от 30.07.2020 № 542 «Об утверждении типовых договоров аренды лесных участков» Зарегистрировано в Минюсте РФ 7 декабря 2020 г. Регистрационный N 61320
ч. 5 ст. 77; п. 31 ст. 81	Порядок подготовки и заключения договора купли-продажи лесных насаждений, расположенных на землях, находящихся в государственной или муниципальной собственности, и форма примерного договора купли-продажи лесных насаждений	Приказ Минприроды России от 27.07.2020 № 488 «Об утверждении типового договора купли-продажи лесных насаждений» Зарегистрировано в Минюсте РФ 7 декабря 2020 г. Регистрационный N 61294
ч. 2 ст. 49; п. 14 ст. 81; ч. 2 ст. 60; п. 20 ст. 81	Форма отчета об использовании лесов и порядок его представления. Форма отчета об охране и защите лесов и порядок его представления.	Приказ Министерства природных ресурсов и экологии Российской Федерации от 21.08.2017 № 451 "Об установлении Порядка представления отчета об использовании лесов и его формы, требований к формату отчета об использовании лесов в электронной форме" Приказ Минприроды России от 09.03.2017 № 78 "Об установлении Порядка представления отчета об охране и защите лесов и его формы"

Статья Лесного кодекса Российской Федерации	Предусмотрено Лесным кодексом Российской Федерации	Нормативные акты
1	2	3
ч. 2 ст. 66; п. 25 ст. 81	Форма отчета о воспроизводстве лесов и лесоразведении, порядок его представления	Приказ Министерства природных ресурсов и экологии Российской Федерации от 21.08.2017 № 452 "Об установлении Порядка представления отчета о воспроизводстве лесов и лесоразведении и его формы"
ч. 3 ст. 26; п. 3 ст. 81	Форма лесной декларации, порядок ее заполнения и подачи	Приказ Минприроды России от 30.07.2020 №539 "Об утверждении формы лесной декларации, порядка ее заполнения и подачи, требований к формату лесной декларации в электронной форме" Зарегистрировано в Минюсте РФ 18 декабря 2020 г. Регистрационный N 61554
ч. 1 ст. 89	Порядок государственной или муниципальной экспертизы проекта освоения лесов	Приказ Министерства природных ресурсов и экологии Российской Федерации от 30.07.2020 №513 «Об утверждении порядка государственной или муниципальной экспертизы проекта освоения лесов» Зарегистрировано в Минюсте РФ 17 декабря 2020 г. Регистрационный N 61516

продолжение приложения 2

Статья Лесного кодекса Российской Федерации	Предусмотрено Лесным кодексом Российской Федерации	Нормативные акты
1	2	3
ч. 3 ст. 15	Лесорастительные зоны и лесные районы	приказ Министерства природных ресурсов и экологии Российской Федерации от 18.08.2014 № 367 «Перечень лесорастительных зон Российской Федерации и Перечень лесных районов Российской Федерации»
ч. 9 ст. 29; п.4 ст. 81	Правила заготовки древесины (в том числе порядок осуществления рубок лесных насаждений, ч. 3 ст. 16)	Приказ Минприроды России от 01.12.2020 № 993 «Об утверждении Правил заготовки древесины и особенностей заготовки древесины в лесничествах, лесопарках, указанных в статье 23 Лесного кодекса Российской Федерации» Зарегистрировано в Минюсте РФ 18 декабря 2020 г. Регистрационный N 61553
ч. 4 ст. 38	Правила использования лесов для ведения сельского хозяйства	Приказ Министерства природных ресурсов и экологии РФ от 2 июля 2020 г. N 408 "Об утверждении Правил использования лесов для ведения сельского хозяйства и Перечня случаев использования лесов для ведения сельского хозяйства без предоставления лесного участка, с установлением или без установления сервитута, публично сервитута" Зарегистрировано в Минюсте РФ 30 ноября 2020 г. Регистрационный N 61167
ст. 67	Проведение лесоустройства	Приказ Минприроды России от 29.03.2018 № 122 «Об утверждении Лесоустроительной инструкции»
Приказы Федерального агентства лесного хозяйства (Рослесхоз)		

продолжение приложения 2

Статья Лесного кодекса Российской Федерации	Предусмотрено Лесным кодексом Российской Федерации	Нормативные акты
1	2	3
ч. 5 ст. 23; п. 32 ст. 81	Количество лесничеств, и их границы	Приказ Рослесхоза от 12.09.2008 № 257 «Об определении количества лесничеств на территории Владимирской области и установлении их границ»
п. 2 ст. 65	Лесосеменное районирование	Приказ Рослесхоза от 08.10.2015 № 353 «Об установлении лесосеменного районирования»
ч. 9 ст. 91; п. 35 ст. 81	Порядок и формы ведения государственного лесного реестра	Приказ Министерства природных ресурсов и экологии РФ от 15 января 2019 г. N 10 «Об утверждении Порядка ведения государственного лесного реестра» Зарегистрировано в Минюсте РФ 4 апреля 2019 г. Регистрационный N 54270

продолжение приложения 2

Статья Лесного кодекса Российской Федерации	Предусмотрено Лесным кодексом Российской Федерации	Нормативные акты
1	2	3
ч. 5 ст. 86	Состав лесного плана субъекта Российской Федерации и порядок подготовки	Приказ Министерства природных ресурсов и экологии РФ от 20 декабря 2017 г. N 692 «Об утверждении типовой формы и состава лесного плана субъекта Российской Федерации, порядка его подготовки» Зарегистрировано в Минюсте РФ 5 апреля 2018 г. Регистрационный N 50666
ч. 2 ст. 88	Состав проекта освоения лесов и порядок его разработки	Приказ Рослесхоза от 29.02.12 № 69 «Об утверждении Состав проекта освоения лесов и порядка его разработки» (Зарегистрировано в Минюсте России 05.05.2012 , регистрационный № 24075)

Статья Лесного кодекса Российской Федерации	Предусмотрено Лесным кодексом Российской Федерации	Нормативные акты
1	2	3
ст. 110	Подразделение защитных лесов на категории	Приказ Рослесхоза от 04.02.2010 № 38 «Об отнесении лесов на территории Владимирской области к ценным лесам, эксплуатационным лесам и установлении их границ»
ч. 5 ст. 29; п. 1 ст. 81	Порядок исчисления расчетной лесосеки	Приказ Рослесхоза от 27.05.2011 № 191 «Об утверждении Порядка исчисления расчетной лесосеки» (Зарегистрировано в Минюсте Российской Федерации 6.07.2011, регистрационный № 21276)
ч. 6 ст. 29; п.2 ст. 81	Перечень видов (пород) деревьев и кустарников, заготовка древесины которых не допускается	Приказ Рослесхоза от 05.12.2011 № 513 «Об утверждении Перечня видов (пород) деревьев и кустарников, заготовка древесины которых не допускается»
ч. 4 ст. 31	Правила заготовки живицы	Приказ Минприроды России от 9 ноября 2020 г. N 911 «Об утверждении Правил заготовки живицы» (Зарегистрировано в Минюсте РФ 7 декабря 2020 г. Регистрационный N 61308)
ч. 5 ст. 32	Правила заготовки и сбора недревесных лесных ресурсов	Приказ Министерства природных ресурсов и экологии РФ от 28 июля 2020 г. N 496 «Об утверждении Правил заготовки и сбора недревесных лесных ресурсов» (Зарегистрировано в Минюсте РФ 16 декабря 2020 г. Регистрационный N 61508)
ч. 5 ст. 34	Правила заготовки пищевых лесных ресурсов и сбора лекарственных растений	Приказ Министерства природных ресурсов и экологии РФ от 28 июля 2020 г. N 494 «Об утверждении Правил заготовки пищевых лесных ресурсов и сбора

Статья Лесного кодекса Российской Федерации	Предусмотрено Лесным кодексом Российской Федерации	Нормативные акты
1	2	3
		лекарственных растений» (Зарегистрировано в Минюсте РФ 14 декабря 2020 г. Регистрационный N 61428)
ч. 3 ст. 40	Правила использования лесов для осуществления научно-исследовательской деятельности, образовательной деятельности	Приказ Министерства природных ресурсов и экологии РФ от 27 июля 2020 г. N 487 «Об утверждении Правил использования лесов для осуществления научно-исследовательской деятельности, образовательной деятельности» (Зарегистрировано в Минюсте РФ 12 октября 2020 г. Регистрационный N 60341)
ч. 5 ст. 41	Правила использования лесов для осуществления рекреационной деятельности	Приказ Министерства природных ресурсов и экологии РФ от 9 ноября 2020г. N 908 «Об утверждении Правил использования лесов для осуществления рекреационной деятельности» (Зарегистрировано в Минюсте РФ 7 декабря 2020 г. Регистрационный N 61307)
ч. 4 ст. 39	Правила использования лесов для выращивания лесных плодовых, ягодных, декоративных растений, лекарственных растений	Приказ Министерства природных ресурсов и экологии РФ от 28 июля 2020 г. N 497 «Об утверждении Правил использования лесов для выращивания лесных плодовых, ягодных, декоративных растений, лекарственных растений» (Зарегистрировано в Минюсте РФ 17 декабря 2020 г. Регистрационный N 61515)
ч. 4 ст. 43	Порядок использования лесов для выполнения работ по геологическому изучению недр, для разработки месторождений полезных ископаемых	Приказ Министерства природных ресурсов и экологии РФ от 7 июля 2020 г. N 417 "Об утверждении Правил использования лесов для осуществления

Статья Лесного кодекса Российской Федерации	Предусмотрено Лесным кодексом Российской Федерации	Нормативные акты
1	2	3
		<p>геологического изучения недр, разведки и добычи полезных ископаемых и Перечня случаев использования лесов в целях осуществления геологического изучения недр, разведки и добычи полезных ископаемых без предоставления лесного участка, с установлением или без установления сервитута" (Зарегистрировано в Минюсте РФ 27 ноября 2020 г. Регистрационный N 61130)</p>
ст. 45	Использование лесов для строительства, реконструкции, эксплуатации линейных объектов	<p>Приказ Министерства природных ресурсов и экологии РФ от 10 июля 2020 г. N 434 "Об утверждении Правил использования лесов для строительства, реконструкции, эксплуатации линейных объектов и Перечня случаев использования лесов для строительства, реконструкции, эксплуатации линейных объектов без предоставления лесного участка, с установлением или без установления сервитута, публичного сервитута" (Зарегистрировано в Минюсте РФ 27 ноября 2020 г. Регистрационный N 61129)</p>
ч. 2 ст. 63; п. 22 ст. 81	Правила лесоразведения	<p>Приказ Министерства природных ресурсов и экологии РФ от 30 июля 2020 г. N 541 «Об утверждении Правил лесоразведения» (Зарегистрировано в Минюсте РФ 25 ноября 2020 г. Регистрационный N 61095)</p>

Приложение 3. Характеристика путей транспорта

Виды дорог	Протяженность дорог, км						
	всего	лесохозяйственных (по типам)				лесовозных	общего пользования
		I	II	III	итого		
1	2	3	4	5	6	7	8
Дороги - всего	1193	-	-	175	175	-	1018
в том числе:							
а) автомобильные	1139	-	-	175	175	-	964
из них:							
с твердым покрытием	184	-	-	-	-	-	184
грунтовые	955	-	-	175	175	-	780
в том числе:							
круглогодичного действия	-	-	-	-	-	-	-
б) железные дороги	54	-	-	-	-	-	54
из них:							
широкой колеи	54	-	-	-	-	-	54
в) зимники	-	-	-	-	-	-	-

Приложение 4. Нормативы режима рубок ухода в насаждениях основных лесообразующих пород по группам типов леса лесничества при вырубке средневозрастных, приспевающих спелых и перестойных насаждений

Исходный состав насаждений	Группа типов леса (класс бонитета)	Рубки прореживания		Проходные рубки		Целевой состав к возрасту рубки (спелости)
		миним. <u>полнотадо</u> <u>о ухода</u> <u>после</u> <u>ухода</u>	интенсивность рубки, % <u>по запасу</u> <u>повторяе</u> <u>мость</u> (лет)	миним. <u>сомкнут.</u> <u>до ухода</u> <u>после</u> <u>ухода</u>	интенсивность рубки, % <u>по запасу</u> <u>повторяе</u> <u>мость</u> (лет)	
1	2	3	4	5	6	7
Район хвойно-широколиственных (смешанных) лесов европейской части Российской Федерации						
Сосновые насаждения						
1. Сосновые насаждения, чистые и с примесью лиственных до 2 единиц	Лишайниковый (III-IV)	0,9	15-20	0,9	10-15	8С2Б
		0,7	10-15	0,8	15-20	
	Брусничный (II-I)	0,8	20-25	0,8	15-20	(8-9)С
		0,6	10-12	0,7	15-20	(1-2)Б
	Сложный (Ia-I)	0,8	20-30	0,8	20-25	(9-10)С
		0,6	10-12	0,7	15-20	(1-+)Б
	Черничный (I-II)	0,9	20-25	0,8	15-20	(8-9)С
		0,7	10-12	0,7	15-20	(1-2)Б
Долгомошный (III)	0,9	15-20	0,9	10-15	8С2Б	
	0,7	10-15	0,8	15-20		
2. Сосново-лиственные с преобладанием сосны в составе (5-7 сосны, 3-5 лиственных)	Лишайниковый (III-IV)	0,9	20-30	0,9	15-20	(7-8)С
		0,7	10-15	0,8	15-20	(2-3)Б
	Брусничный (II-I)	0,7	30-40	0,7	25-30	(8-9)С
		0,5	10-15	0,6	15-20	(1-2)Б
	Сложный (Ia-I)	0,7	30-45	0,7	25-35	(8-10)С
		0,4	10-15	0,5	15-20	(0-2)Б
	Черничный (I-II)	0,7	30-40	0,7	25-35	(7-9)С
		0,5	10-15	0,5	15-20	(1-3)Б
Долгомошный (III)	0,8	20-30	0,8	20-25	(6-8)С	
	0,6	10-15	0,6	15-20	(2-4)Б	
2.1. Сосново-лиственные с долей сосны в составе 3-4 единицы и 6-7 лиственных	Брусничный (II-I)	0,7	30-50	0,7	25-40	(6-8)С
		0,5	10-15	0,5	15-20	(2-4)Б
	Сложный (Ia-I)	0,7	30-50	0,7	25-40	(6-9)С
		0,4	10-15	0,5	15-20	(1-4)Б
	Черничный (I-II)	0,7	30-45	0,8	25-35	(6-8)С
		0,5	10-15	0,6	15-20	(2-4)Б
	Долгомошный (III)	0,8	25-35	0,8	20-30	(5-7)С
		0,6	10-15	0,6	15-20	(3-5)Б

Исходный состав насаждений	Группа типов леса (класс бонитета)	Рубки прореживания		Проходные рубки		Целевой состав к возрасту рубки (спелости)
		миним. <u>полногадо</u> <u>о ухода</u> <u>после</u> <u>ухода</u>	интенсивность рубки, % <u>по запасу</u> <u>повторяемость</u> (лет)	миним. <u>сомкнут.</u> <u>до ухода</u> <u>после</u> <u>ухода</u>	интенсивность рубки, % <u>по запасу</u> <u>повторяемость</u> (лет)	
1	2	3	4	5	6	7
3. Лиственно-сосновые (лиственные более 7 единиц, сосны менее 3 единиц при достаточном количестве деревьев)	Брусничный	-	-	-	-	(5-8)С (2-5)Б
	Сложный	-	-	-	-	(6-9)С (1-4)Б
	Черничный	-	-	-	-	(5-8)С (2-5)Б
	Долгомошный	-	-	-	-	(4-7)С (3-6)Б
Еловые насаждения						
1. Еловые насаждения: чистые и с примесью лиственных до 2 единиц	Сложные (Ia-I)	0,8	15-25	0,8	15-20	8E2B (Oc)
		0,7	8-12	0,7	10-20	
	Черничные (I-II)	0,8	15-20	0,8	15-20	8E2B (Oc)
		0,7	8-10	0,7	10-20	
	Приручьевые (II-III)	0,8	15-20	0,8	15-20	(7-8)E
		0,7	8-10	0,7	10-20	(2-3)B (Oc)
2. Елово-лиственные с преобладанием ели в составе: 5-7 ели и 3-5 лиственных	Сложные (Ia-I)	0,7	30-40	0,7	25-35	8E2B (Oc)
		0,5	10-12	0,6	10-15 (20)	
	Черничные (I-II)	0,7	20-35	0,7	20-30	8E2B (Oc)
		0,5	10-12	0,6	10-15 (20)	
	Приручьевые (II-III)	0,7	20-35	0,7	20-30	(7-8)E
		0,6	10-12	0,6	10-15 (20)	(2-3)B (Oc)
2.1. Елово-лиственные с долей ели в составе 3-4 единицы и 6-7 лиственных	Сложные (Ia-I)	0,7	30-50	0,7	30-40	(7-8)E
		0,5	8-12	0,5	10-15 (20)	(2-3)B (Oc)
	Черничные (I-II)	0,7	25-35	0,7	20-30	(7-8)E
		0,6	8-10	0,6	10-15 (20)	(2-3)B (Oc)
	Приручьевые (II-III)	0,7	25-35	0,7	20-30	(7-8)E
		0,6	8-10	0,6	10-15 (20)	(2-3)B (Oc)

Исходный состав насаждений	Группа типов леса (класс бонитета)	Рубки прореживания		Проходные рубки		Целевой состав к возрасту рубки (спелости)
		миним. <u>полногадо</u> <u>о ухода</u> <u>после</u> <u>ухода</u>	интенсивность рубки, % <u>по запасу</u> <u>повторяе</u> <u>мость</u> (лет)	миним. <u>сомкнут.</u> <u>до ухода</u> <u>после</u> <u>ухода</u>	интенсивность рубки, % <u>по запасу</u> <u>повторяе</u> <u>мость</u> (лет)	
1	2	3	4	5	6	7
3. Лиственничные с наличием под пологом лиственных достаточного количества деревьев ели	Сложные (Ia-I)	нет огр.	нет огр.	нет огр.	нет огр.	(7-8)Е
		0,4	6-10	0,5	8-12	(2-3)Б (Ос)
	Черничные (I-II)	нет огр.	30 - 40/100	нет огр.	30 - 40/100	(7-8)Е
		0,5	8-10	0,6	8-12	(2-3)Б (Ос)
	Приручьевые (II-III)	-	-	-	-	(> 4)Е
		-	-	-	-	(< 6)Б (Ос)
Дубовые насаждения						
1. Дубовые насаждения чистые и с примесью других пород до 2 единиц	Дубравы свежие липово-лещиновые (II-I)	0,8	25-35	0,8	20-25	(8-9)Д
		0,6	10-15	0,7	15-20	(1-2)Лп, Е, др. п.
	Дубравы свежие липово-осоковые (III-II; IV)	0,8	20-35	0,8	15-20	(8-9)Д
		0,7	10-15	0,7	15-20	(1-2)Лп, Е, др. п.
	Дубравы влажные крупнотравные (II-III; I)	0,8	20-35	0,8	20-25	(8-9)Д
		0,7	10-15	0,7	15-20	(1-2)Лп, Е, др. п.
	Дубравы влажные липовые (III-IV; II)	0,8	20-30	0,8	15-20	(8-9)Д
		0,7	10-15	0,7	15-20	(1-2)Лп, Е, др. п.
	Дубравы приручейно-крупнотравные (II-III)	0,8	20-30	0,8	20-25	(8-9)Д
		0,7	10-15	0,7	15-20	(1-2)Олч., др. п.

Исходный состав насаждений	Группа типов леса (класс бонитета)	Рубки прореживания		Проходные рубки		Целевой состав к возрасту рубки (спелости)	
		миним. полнота до ухода после ухода	интенсивность рубки, % по запасу повторяемость (лет)	миним. сомкнут. до ухода после ухода	интенсивность рубки, % по запасу повторяемость (лет)		
1	2	3	4	5	6	7	
2. Смешанные насаждения с преобладанием дуба в составе: 5–7 единиц (с мягколиственными и твердолиственными породами)	Дубравы свежие липово-лещиновые (II-I)	0,7	30–40	0,8	20–35	(7–9)Д (1–3)Лп, Яс, Е	
		0,5	10–15	0,6	15–20		
	Дубравы свежие липово-осоковые (III-II; IV)	0,7	25–35	0,8	20–25	(7–8)Д (2–3)Лп, Е, др. п.	
		0,6	10–15	0,7	15–20		
	Дубравы влажные крупнотравные (II-III; I)	0,7	30–35	0,8	20–30	(7–8)Д (2–3)Лп, Е, др. п.	
		0,6	10–15	0,6	15–20		
	Дубравы влажные липовые (III-IV; II)	0,7	25–35	0,8	20–25	(7–8)Д (2–3) Лп, Е, др. п.	
		0,6	10–15	0,6	15–20		
	Дубравы приручейно-крупнотравные (II-III)	0,7	25–35	0,8	20–30	(7–9)Д (1–3)Олч., др. п.	
		0,6	10–15	0,7	15–20		
	2.1. Смешанные насаждения с долей дуба в составе 3–4 единицы	Дубравы свежие липово-лещиновые (II-I)	0,7	30–50	0,7	25–40	(6–8)Д (2–4)Лп, Е, др. п.
			0,5	7–12	0,6	10–15	
Дубравы свежие липово-осоковые (III-II; IV)		0,7	30–40	0,7	25–30	(6–8)Д (2–4)Лп, Е, др. п.	
		0,5	7–12	0,6	10–15		
Дубравы влажные крупнотравные (II-III; I)		0,7	30–40	0,7	25–35	(6–8)Д (2–4)Лп, Е, др. п.	
		0,5	7–12	0,6	10–15		
Дубравы влажные липовые (III-IV; II)		0,7	30–40	0,7	25–35	(6–8)Д (2–4)Лп, Е, др. п.	
		0,5	7–12	0,6	10–15		
Дубравы приручейно-крупнотравные (II-III)		0,7	30–50	0,7	25–40	(6–7)Д (3–4) Олч., др. п.	
		0,5	7–12	0,6	10–15		

продолжение приложения 4

Исходный состав насаждений	Группа типов леса (класс бонитета)	Рубки прореживания		Проходные рубки		Целевой состав к возрасту рубки (спелости)	
		миним. <u>полнота</u> <u>о ухода</u> <u>после</u> <u>ухода</u>	интенсивность рубки, % <u>по запасу</u> <u>повторяемость</u> (лет)	миним. <u>сомкнут.</u> <u>до ухода</u> <u>после</u> <u>ухода</u>	интенсивность рубки, % <u>по запасу</u> <u>повторяемость</u> (лет)		
1	2	3	4	5	6	7	
3. Сложные насаждения с преобладанием мягколистных и долей дуба в составе менее 3 единиц, но с достаточным количеством деревьев для формирования древостоев с преобладанием дуба	Дубравы свежие липово-лещиновые (II-I)	-	-	-	-	(5-7)Д (3-5)Др. п.	
		-	-	-	-		
	Дубравы свежие липово-осоковые (III-II; IV)	-	-	-	-	(4-7)Д (3-6)Др. п.	
		-	-	-	-		
	Дубравы влажные крупно-травные (II-III; I)	-	-	-	-	(4-7)Д (3-6)Др. п.	
		-	-	-	-		
	Дубравы влажные липовые (III-IV; II)	-	-	-	-	(4-7)Д (3-6)Др. п.	
		-	-	-	-		
	Дубравы приручейно-крупно-травные (II-III)	-	-	-	-	(4-7)Д (3-6)Олч., др. п.	
		-	-	-	-		
	Березовые насаждения						
	1. Березовые насаждения: чистые и с небольшой примесью других пород	Бруснично-вейниковые (II-I)	> 0,8	20-30	0,8	25-30	(8-10)Б (0-2)С
0,7			8-10	0,6	10-15		
Сложные мелкотравные (II-I)		> 0,8	20-30	0,8	25-30	(8-10)Б (0-2)С (Е)	
		0,7	8-10	0,6	10-15		
Чернично-мелкотравные (II-III)		> 0,8	20-30	0,8	25-30	(8-10)Б (0-2)С (Е)	
		0,7	8-10	0,6	10-15		
Долгомошные (III-IV)		> 0,8	20-25	0,8	20-25	(8-10)Б (0-2)С	
		0,7	8-10	0,6	10-15		
Сложные широколиственные (Ia-I)		> 0,8	25-35	0,8	25-35	(8-10)Б (0-2)Е (С)	
		0,7	8-10	0,6	10-15		

Исходный состав насаждений	Группа типов леса (класс бонитета)	Рубки прореживания		Проходные рубки		Целевой состав к возрасту рубки (спелости)	
		миним. полнота до ухода после ухода	интенсивность рубки, % по запасу повторяемость (лет)	миним. сомкнут. до ухода после ухода	интенсивность рубки, % по запасу повторяемость (лет)		
1	2	3	4	5	6	7	
	Чернично-широколистственные (I-II)	> 0,8	25-30	0,8	25-30	(8-10)Б (0-2)Е (С)	
		0,7	8-10	0,6	10-15		
	Приручейно-крупнолистственные (II-III)	> 0,8	20-25	0,8	20-25	(8-10)Б (0-2)Е	
		0,7	8-10	0,7	10-15		
2. Березово-осиновые насаждения, других пород	Сложные мелколистственные (II-I)	0,8	20-40	0,7	20-40	(8-10)Б (0-2)С (0-+)Ос	
		0,6	10-15	0,5	10-15		
	Чернично-мелколистственные (II-III)	0,8	20-40	0,7	20-40	(8-10)Б (0-2)С (0-+)Ос	
		0,6	10-15	0,5	10-15		
	Сложные широколистственные (Ia-I)	0,8	20-40	0,7	20-40	(8-10)Б (0-2) Е, С (0-+)Ос	
		0,6	10-15	0,5	10-15		
	Чернично-широколистственные (I-II)	0,8	20-40	0,7	20-40	(8-10)Б (0-2)Е (0-+)Ос	
		0,6	10-15	0,5	10-15		
	Приручейно-крупнолистственные (II-III)	0,8	20-30	0,7	20-30	(8-10)Б (0-2)Е (0-+)Ос	
		0,7	10-15	0,6	10-15		
	3. Березово-еловые (с наличием под пологом березы достаточного количества деревьев ели - второй ярус ели или подрост)	Сложные мелколистственные (II-I)	0,8	20-35	0,7	25-35	(7-10)Б (0-3)Е II яр. (Пдр) 10Е
			0,6	10-15	0,5	10-15	
		Чернично-мелколистственные (II-III)	0,8	20-30	0,7	25-35	(7-10)Б (0-3)Е II яр. (Пдр) 10Е
			0,7	10-15	0,5	10-15	
Приручейно-крупнолистственные (II-III)		0,8	20-30	0,7	25-30	(7-10)Б (0-3)Е II яр. (Пдр) 10Е	
		0,7	10-15	0,6	10-15		

Максимальный процент интенсивности рубок приведен для насаждений сомкнутостью (полнотой), равной 1,0. При меньших показателях сомкнутости (полноты), наличии опасности резкого снижения устойчивости и неблагоприятных условиях, а также проведении ухода на участках с сетью технологических коридоров интенсивность рубки соответственно снижается.

Повышение интенсивности может допускаться при прорубке технологических коридоров на (5-7% по запасу) и необходимости удаления большого количества нежелательных деревьев, не вызывающего отрицательных последствий.

Приложение 5. Продолжительность проведения подсочки

Срок подсочки, лет	Период подсочки, годы с начала эксплуатации	Продолжительность подсочки, лет	Категория подсочки
1	2	3	4
15	с 1-го по 5-й	5	III
	с 6-го по 12-й	7	II
	с 13-го по 15-й	3	I
10	с 1-го по 7-й	7	II
	с 8-го по 10-й	3	I

Приложение 6. Общая ширина межкарровых ремней и количество карр на стволах деревьев для различных категорий проведения подсочки

Диаметр ствола дерева в коре на высоте 1,3 м, см	I категория		II категория		III категория	
	количество карр на стволе дерева, шт.	общая ширина межкарровых ремней, см	количество карр на стволе дерева, шт.	общая ширина межкарровых ремней, см	количество карр на стволе дерева, шт.	общая ширина межкарровых ремней, см
1	2	3	4	5	6	7
20	1	20	1	30	-	-
24	1 - 2	20	1 - 2	30	-	-
28	1 - 2	20	1 - 2	30	1	28
32	1 - 2	20	1 - 2	32	1	32
36	1 - 2	20	1 - 2	36	1	36
40	1 - 2	24	1 - 2	40	1	40
44	2	24	2	44	1	44
48	2	24	2	48	1	48
52	2	30	2	52	1	52
56	2	30	2	56	1	56
60	2	30	2	60	1	60
Более 60	2 - 3	40	2 - 3	Равна диаметру ствола дерева	2	Равна 1/2 диаметра ствола дерева

Приложение 7. Технологические карты проведения работ по искусственному и комбинированному лесовосстановлению во Владимирской области

Технологическая карта № 1.36

Наименование мероприятия (работ): Искусственное лесовосстановление (ручная посадка сеянцев сосны обыкновенной и ели европейской) с закрытой корневой системой

Зона хвойно-широколиственных лесов, рельеф ровный

Тип леса: сосняки и ельники брусничные, кисличные, сложные мелкотравные и близкие к ним

Почва: дерново-подзолистые среднесуглинистые, средние

Категория земель: свежие вырубki с количеством пней от 300 до 500 шт./га

Длина гона: 151-250 м

Размещение посадочных мест на 1 га: 3,0х 1,3 м; 3,5 х 1,0 м

Расход посадочного материала на 1 га: 2500 шт.

Расстояние доставки: 30 км

Средняя площадь участка: 3,0 га

на 1 га

Вид работ	Ед. изм.	Объем на ед. изм.	Агрегат		Норма выработки	Потребность	
			механизм	орудие		чел/дн	маш/см
Изготовление из растущего леса и установка деляночных столбов и столбов на пробную площадь	шт.	5	б/п Хускварна	лопата штыковая	8,2	0,61	0,37
Погрузка и разгрузка посадочного материала сеянцев с закрытой корневой системой	шт.	2500	-	-	171 000	0,01	-
Посадка ручная сеянцев сосны и ели с закрытой корневой системой	шт.	2500	-	лесопосадочная труба	648	3,86	-
Доставка рабочих к месту работы и обратно	км	60	УАЗ-3909	-	200	0,3	0,3
Доставка посадочного материала и инвентаря	км	60	УАЗ-3303	-	240	0,25	0,25
Итого						5,03	0,92

Технологическая карта № 1.37

Наименование мероприятия (работ): Комбинированное лесовосстановление (ручная посадка сеянцев сосны обыкновенной и ели европейской) с закрытой корневой системой

Зона хвойно-широколиственных лесов, рельеф ровный

Тип леса: сосняки и ельники брусничные, кисличные, сложные мелкотравные и близкие к ним

Почва: дерново-подзолистые среднесуглинистые, средние

Категория земель: свежие вырубki с количеством пней от 300 до 500 шт./га

Длина гона: 151-250 м

Размещение посадочных мест на 1 га: 3,5 x 1,4 м

Расход посадочного материала на 1 га: 2000 шт.

Расстояние доставки: 30 км

Средняя площадь участка: 3,0 га

на 1 га

Вид работ	Ед. изм.	Объем на ед. изм.	Агрегат		Норма выработки	Потребность	
			механизм	орудие		чел/дн	маш/см
Изготовление из растущего леса и установка деляночных столбов и столбов на пробную площадь	шт.	5	б/п Хускварна	лопата штыковая	8,2	0,61	0,37
Погрузка и разгрузка посадочного материала сеянцев с закрытой корневой системой	шт.	2000	-	-	171 000	0,01	-
Посадка ручная сеянцев сосны и ели с закрытой корневой системой	шт.	2000	-	лесопосадочная труба	648	3,09	-
Доставка рабочих к месту работы и обратно	км	60	УАЗ-3909	-	200	0,3	0,3
Перевозка посадочного материала и инвентаря	км	60	УАЗ-3303	-	240	0,25	0,25
Итого						4,26	0,92

Технологическая карта № 1.5

Наименование мероприятия (работ): Искусственное лесовосстановление
(ручная посадка семян сосны обыкновенной с открытой корневой системой)

Зона хвойно- широколиственных лесов, рельеф равнинный

Типы леса: сосняки брусничные, кисличные, сложные мелкотравные и близкие к ним

Почва: дерново- подзолистая супесчаная

Категория земель: свежие вырубki с количеством пней от 300 до 500 шт./га

Длина гона: 151-250 м
Размещение посадочных мест на 1 га: 3,0х0,7 м
Расход посадочного материала (сосны) на 1 га: 4900 шт.
Расстояние доставки: 30 км
Средняя площадь участка: 3 га

на 1 га

Виды работ	Ед. изм.	Объем на ед. изм.	Агрегат		Норма выработки	Потребность	
			механизм	орудие		чел/дн	маш/см
Изготовление из растущего леса и установка деляночных столбов	шт	5	б/п Хускварна	лопата штыко вая	8,2	0,61	0,37
Доставка рабочих к месту работы и обратно	км	60	УАЗ-3909	-	200	0,30	0,30
Выкопка семян, сортировка учет и увязка в пучки	шт.	4900	-	лопата штыко вая	5500	0,89	
Перевозка посадочного материала и инвентаря	км.	60	УАЗ-3303	-	240	0,25	0,25
Погрузка и разгрузка посадочного материала (с прокопкой)	шт.	4900	-	лопата штыко вая	325 000	0,02	
Посадка ручная	шт.	4900	-	меч Колесо ва	642	7,63	
Итого						9,70	0,92

Технологическая карта № 1.6

Наименование мероприятия (работ): Искусственное лесовосстановление
(ручная посадка сеянцев ели европейской с открытой корневой системой)

Зона хвойно- широколиственных лесов, рельеф равнинный

Типы леса: ельники черничные, сложные мелкотравные и близкие к ним

Почва: дерново- подзолистые среднесуглинистые

Категория земель: свежие вырубki с количеством пней от 300 до 500 шт./га

Длина гона: 151-250 м

Размещение посадочных мест на 1 га: 3,0x0,7 м

Расход посадочного материала на 1 га: 4400 шт.

Расстояние доставки: 30 км

Средняя площадь участка: 3 га

на 1 га

Виды работ	Ед. изм.	Объем на ед. изм.	Агрегат		Норма выработки	Потребность	
			механизм	орудие		чел/дн	маш/см
Изготовление из растущего леса и установка деляночных столбов	шт.	5	б/п Хускварна	лопата штыко вая	8,2	0,61	0,37
Доставка рабочих к месту работы и обратно	км	60	УАЗ-3909	-	200	0,30	0,30
Выкопка сеянцев, сортировка учет и увязка в пучки	шт.	4400		лопата штыко вая	5500	0,80	
Перевозка посадочного материала и инвентаря	км.	60	УАЗ-3303	-	240	0,25	0,25
Погрузка и разгрузка посадочного материала (с прокопкой)	шт.	4400		лопата штыко вая	325 000	0,01	
Посадка ручная	шт.	4400		меч Колесо ва	642	6,85	
Итого						8,83	0,92

Технологическая карта № 1.7

Наименование мероприятия (работ): Комбинирование лесовосстановление
(ручная посадка сеянцев ели европейской с открытой корневой системой)

Зона хвойно- широколиственных лесов, рельеф равнинный

Типы леса: ельники черничные, сложные мелкотравные и близкие к ним

Почва: дерново- подзолистые среднесуглинистые

Категория земель: свежие вырубki с количеством пней от 300 до 500 шт./га

Длина гона: 151-250 м

Размещение посадочных мест на 1 га: 5,0x0,7 м

Расход посадочного материала на 1 га: 2700 шт.

Расстояние доставки: 30 км

Средняя площадь участка: 3 га

на 1 га

Виды работ	Ед. изм.	Объем на ед. изм.	Агрегат		Норма выработки	Потребность	
			механизм	орудие		чел/дн	маш/см
Изготовление из растущего леса и установка деляночных столбов	шт.	5	б/п Хускварна	лопата штыко вая	8,2	0,61	0,37
Доставка рабочих к месту работы и обратно	км	60	УАЗ-3909	-	200	0,30	0,30
Выкопка сеянцев, сортировка учет и увязка в пучки	шт.	2700	-	лопата штыко вая	5500	0,49	
Перевозка посадочного материала и инвентаря	км.	60	УАЗ-3303	-	240	0,25	0,25
Погрузка и разгрузка посадочного материала (с прокопкой)	шт.	2700	-	лопата штыко вая	325 000	0,01	
Посадка ручная	шт.	2700	-	меч Колесова	642	4,21	
Итого						5,86	0,92

Технологическая карта № 1.8

Наименование мероприятия (работ): Комбинирование лесовосстановление (ручная посадка семян сосны обыкновенной с открытой корневой системой)

Зона хвойно- широколиственных лесов, рельеф равнинный

Типы леса: сосняки брусничные, кисличные, сложные мелкотравные и близкие к ним

Почва: дерново- подзолистая супесчаная

Категория земель: свежие вырубki с количеством пней от 300 до 500шт./га

Длина гона: 151-250 м
 Размещение посадочных мест на 1 га: 3,0x0,7 м
 Расход посадочного материала (сосны) на 1 га: 3100 шт.
 Расстояние доставки: 30 км
 Средняя площадь участка: 3 га

на 1 га

Виды работ	Ед. изм.	Объем на ед. изм.	Агрегат		Норма выработки	Потребность	
			механизм	орудие		чел/дн	маш/см
Изготовление из растущего леса и установка деляночных столбов	шт	5	б/п Хускварна	лопата штыко вая	8,2	0,61	0,37
Доставка рабочих к месту работы и обратно	км	60	УАЗ-3909	-	200	0,30	0,30
Выкопка семян, сортировка учет и увязка в пучки	шт.	3100	-	лопата штыко вая	5500	0,56	
Перевозка посадочного материала и инвентаря	км.	60	УАЗ-3303	-	240	0,25	0,25
Погрузка и разгрузка посадочного материала (с прокопкой)	шт.	3100	-	лопата штыко вая	325 000	0,01	
Посадка ручная	шт.	3100	-	меч Колесо ва	642	4,83	
Итого						6,56	0,92

Приложение 8. Нормативы, параметры и сроки проведения мероприятий по предупреждению, обнаружению и ликвидации лесных пожаров при разных классах пожарной опасности в зависимости от условий погоды

Класс пожарной опасности	Нормативы, параметры и сроки проведения мероприятий по предупреждению, обнаружению и ликвидации лесных пожаров
1	2
<p align="center">I класс (пожарная опасность отсутствует)</p>	<p>Проводится наземное патрулирование в местах огнеопасных работ для контроля соблюдения Правил пожарной безопасности в лесах. Дежурство на пожарных наблюдательных пунктах не проводится. Наземные пожарные команды, не занятые тушением ранее возникших лесных пожаров, занимаются тренировкой, подготовкой снаряжения и пожарной техники, или выполняют другие работы</p>
<p align="center">II класс (малая пожарная опасность)</p>	<p>Проводится наземное патрулирование на участках I и II классов пожарной опасности, в местах массового посещения и отдыха населения в лесах с 11 до 17 ч. Дежурство на пожарных наблюдательных пунктах и на пунктах приёма донесений о пожарах от экипажей патрульных самолетов и вертолетов, осуществляется с 11 до 17 ч. Пожарные команды, не заняты на тушении пожаров, с 11 до 17 ч находятся в местах дежурства и занимаются тренировкой, подготовкой техники, снаряжения или другими работами.</p>
<p align="center">III класс (средняя пожарная опасность)</p>	<p>Наземное патрулирование проводится с 10 до 19 ч на участках первых трёх классов пожарной опасности, и особенно усиливается в местах работ и в местах, наиболее посещаемых населением. Дежурство на пожарных наблюдательных пунктах осуществляется с 10 до 19 ч, на пунктах приема донесений – с 10 до 17 ч. Команды, не занятые на тушении пожаров, с 10 до 19 ч в полном составе находятся в местах дежурства. Противопожарный инвентарь и средства транспорта, предназначенные для резервных команд и рабочих, привлекаемых из других предприятий, организаций и населения, должны быть проверены и приведены в готовность к использованию. Усиливается противопожарная пропаганда, особенно в дни отдыха. По местным радиотрансляционным сетям и с помощью звукоусиливающих установок на вертолетах авиационной охраны лесов периодически передаются напоминания о необходимости осторожного обращения с огнём в лесу. Может запрещаться пребывание граждан в лесах или отдельных участках лесного фонда</p>

Класс пожарной опасности	Нормативы, параметры и сроки проведения мероприятий по предупреждению, обнаружению и ликвидации лесных пожаров
1	2
<p>IV класс (высокая пожарная опасность)</p>	<p>Наземное патрулирование проводится с 8 до 20 ч в местах работ, нахождения складов и других объектов в лесу, в местах, посещаемых населением, независимо от класса пожарной опасности, к которому отнесены участки.</p> <p>Дежурство на пожарных наблюдательных пунктах проводится в течение всего светлого времени, а в пунктах приема донесений от экипажей патрульных самолетов и вертолетов – с 9 до 20 ч.</p> <p>Наземные команды, не занятые на тушении пожаров, в течение светового дня должны находиться в местах дежурства, в полной готовности к выезду на пожар. Пожарная техника и средства пожаротушения находятся в полной готовности к использованию.</p> <p>Резервные пожарные команды лесхозов, лесопользователей и лесопожарные формирования, из числа привлекаемых к тушению граждан, должны быть предупреждены и приведены в полную готовность. Закрепленные за ними противопожарный инвентарь и средства транспорта должны быть проверены, и находиться в местах работы команд или вблизи этих мест. По ретрансляционным сетям должна проводиться двух- или трехразовая передача напоминаний об осторожном обращении с огнём в лесу. Организуется передача таких напоминаний в пригородных поездах и автобусах, на железнодорожных платформах и автобусных остановках в лесных районах, вблизи городов и крупных населенных пунктов. Систематически проводится передача указанных напоминаний с вертолетов при патрульных и специальных полётах.</p> <p>В конторах лесхозов организуется дежурство ответственных лиц в рабочие дни, после окончания работы до 24 ч, а в выходные и праздничные дни – с 9 до 24 ч. У дорог, при въезде в лес, по согласованию с местными органами УВД, устанавливаются щиты-сигналы, предупреждающие об опасности пожаров в лесах. При прогнозировании длительного (более 5 дней) периода с отсутствием осадков, отдельные группы (бригады) из наземных пожарных команд с пожарной техникой и средствами транспорта должны быть сосредоточены ближе к наиболее опасным в пожарном отношении участкам. Запрещается посещение отдельных, наиболее опасных участков леса.</p>

Класс пожарной опасности	Нормативы, параметры и сроки проведения мероприятий по предупреждению, обнаружению и ликвидации лесных пожаров
1	2
<p>V класс (чрезвычайная пожарная опасность)</p>	<p>Все внимание работников лесхозов и, в первую очередь, Государственной лесной охраны должно быть сосредоточено только на охране лесов от пожаров. Наземное патрулирование лесов проводится в течение всего светлого времени, а в наиболее опасных местах – круглосуточно. В помощь лесной охране и временным пожарным сторожам для патрулирования привлекаются рабочие и служащие лесхозов, лесопользователи, добровольные пожарные дружины и работники милиции.</p> <p>Дежурство на пожарных наблюдательных пунктах и в пунктах приёма донесений проводится, как и при IV классе пожарной опасности. Численность наземных команд увеличивается за счет привлечения постоянных рабочих и служащих лесхозов, лесопользователей, других лесопожарных формирований, в соответствии с оперативными планами борьбы с лесными пожарами. Наземным командам дополнительно придается техника с других видов работ (бульдозеры, тракторы с почвообрабатывающими орудиями, автотранспорт). Отдельные бригады, группы при сохранении основных сил и средств пожаротушения в местах постоянного базирования, сосредотачиваются ближе к наиболее опасным участкам.</p> <p>Команды, не занятые на тушении пожаров, должны находиться в местах сосредоточения круглосуточно в состоянии полной готовности к выезду на пожар.</p> <p>Готовность резервных пожарных команд такая же, как и при IV классе пожарной опасности. Резервные пожарные команды пополняются за счёт привлечения в их состав, согласно оперативным планам, рабочих и служащих предприятий и организаций, работающих в данном районе.</p> <p>Противопожарная пропаганда должна быть максимально усилена. Передачи, с напоминанием об осторожном обращении с огнём в лесу, по местным ретрансляционным сетям проводятся через каждые 2-3 ч. В пригородных поездах, автобусах, на речных судах, железнодорожных платформах, речных пристанях и автобусных остановках в лесных районах такие передачи проводятся систематически. Увеличивается продолжительность полётов вертолётов для передачи указанных напоминаний с помощью звуковещательных установок.</p> <p>Запрещается (ограничивается) въезд в лес или на отдельные участки транспорта, а также посещение леса населением. Закрываются имеющиеся на дорогах в лес шлагбаумы, устанавливаются щиты-сигналы, предупреждающие о чрезвычайной пожарной опасности, выставляются контрольные посты из работников лесной охраны и правоохранительных органов. На весь период чрезвычайной пожарной опасности организуется круглосуточное дежурство в лесхозах, лесничествах и других организациях, на которые возложена охрана лесов.</p>

Приложение 9. Классификация пожарной опасности в лесах по условиям погоды

(утверждена приказом Рослесхоза от 05.07.2011 № 287)

Класс пожарной опасности в лесах	Величина комплексного показателя	Степень пожарной опасности
1	2	3
I	0 ... 300	Отсутствует
II	301 ... 1000	Малая
III	1001 ... 4000	Средняя
IV	4001 ... 10000	Высокая
V	Более 10000	Чрезвычайная

Вычисление комплексного показателя пожарной опасности по условиям погоды (метод рекомендуется в условиях значительного удаления участка лесов от метеорологической станции, либо при отсутствии возможности получать ежедневные соответствующие метеосводки по другим причинам)

Для вычисления комплексного показателя пожарной опасности необходимы следующие данные:

- температура воздуха (в градусах) и точка росы на 13 ч. по местному времени;
- количество выпавших осадков за предшествующие сутки, т.е. за период с 13 ч. предыдущего дня (количество осадков до 2.5 мм в расчет не принимается).

Комплексный показатель (КП) текущего дня определяется как сумма произведений температуры (t) на разность между значением температуры и точкой росы (ню) каждого дня за число дней (n) после последнего дождя:

$$КП = \sum_{n=1}^n [t \times (t - \text{ню})].$$

Пример:

Дата	Количество осадков	Температура воздуха, град.	Разность между значением температуры и точкой росы, град.
1	2	3	4
7/VII	Осадки выпали до 12 ч. в количестве не более 3 мм	16,9	1,6
8/VII	Осадков не было	17,9	2,5
9/VII	То же	26,8	21,2
10/VII		24,1	15,1

При этих данных комплексные показатели на каждый день будут равны:

$$7/\text{VII} - 16,9 \times 1,6 - 25,4;$$

$$8/\text{VII} - 25,4 + (17,9 \times 2,5) = 70,2;$$

$$9/\text{VII} - 70,2 + (26,8 \times 21,2) = 638,3;$$

$$10/\text{VII} - 638,3 + (24,1 \times 15,1) = 1002,2.$$

Количество выпавших осадков определяют по осадкомеру, температуру воздуха - по сухому термометру психрометра, точку росы - по психрометрическим таблицам на основании отсчетов по сухому и смоченному термометрам. Для получения отсчетов психрометр устанавливают вне помещения в тени на высоте 2 м от земли.

В каждом из пунктов метеонаблюдений ведется журнал установленной формы с расчетом комплексного показателя пожарной опасности. Журналы хранятся не менее 10 лет, по записям в них можно оценить напряженность пожароопасного сезона, сравнивая горимость со средними многолетними данными, а также использовать эти журналы при составлении местных шкал оценки пожарной опасности по условиям погоды.

Приложение 10. Нормативы режима осветлений и прочисток в насаждениях основных лесообразующих пород по группам типов леса в лесах лесничества в целях улучшения породного состава

Исходный состав насаждений	Группа типов леса (класс бонитета)	Возраст начала ухода (лет)	Рубки осветления		Рубки прочистки		Целевой состав к возрасту рубки (спелости)
			миним. сомкнут. до ухода после ухода	интенсивность рубки, % по запасу	миним. сомкнут. до ухода после ухода	интенсивность рубки, % по запасу	
1	2	3	4	5	6	7	8
Район хвойно-широколиственных (смешанных) лесов европейской части Российской Федерации							
Сосновые насаждения							
1. Сосновые насаждения, чистые и с примесью лиственных до 2 единиц	Лишайниковый (III-IV)	8-10	0,9	15-20	0,9	15-20	8С2Б
			0,7		0,7		
	Брусничный (II-I)	5-10	0,8	20-25	0,8	20-25	(8-9)С
			0,6		0,6		(1-2)Б
	Сложный (Ia-I)	5-10	0,8	25-30	0,8	25-30	(9-10)С
			0,6		0,6		(1+)Б
Черничный (I-II)	5-10	0,9	20-25	0,9	20-25	(8-9)С	
		0,7		0,7		(1-2)Б	
Долгомошный (III)	8-10	0,9	20-25	0,9	15-25	8С2Б	
		0,7		0,7			
2. Сосново-лиственные с преобладанием сосны в составе (5-7 сосны, 3-5 лиственных)	Лишайниковый (III-IV)	4-7	0,9	20-30	0,9	20-30	(7-8)С
			0,6		0,7		(2-3)Б
	Брусничный (II-I)	3-6	0,7	30-50	0,7	30-50	(8-9)С
			0,5		0,5		(1-2)Б
	Сложный (Ia-I)	3-5	0,6	35-60	0,6	30-50	(8-10)С
			0,4		0,4		(0-2)Б
Черничный (I-II)	3-6	0,7	30-50	0,7	30-50	(7-9)С	
		0,5		0,5		(1-3)Б	
Долгомошный (III)	4-7	0,8	30-40	0,8	25-35	(6-8)С	
		0,6		0,6		(2-4)Б	
2.1. Сосново-лиственные с долей сосны в составе 3-4 единицы и 6-7 лиственных	Брусничный (II-I)	3-5	0,7	35-60	0,7	35-60	(6-8)С
			0,4		0,4		(2-4)Б
	Сложный (Ia-I)	3-5	0,6	40-70	0,6	40-60	(6-9)С
			0,3		0,4		(1-4)Б
Черничный (I-II)	3-5	0,6	40-70	0,6	40-50	(6-8)С	
		0,3		0,4		(2-4)Б	
Долгомошный (III)	4-6	0,7	30-50	0,7	30-45	(5-7)С	
		0,5		0,5		(3-5)Б	

продолжение приложения 10

Исходный состав насаждений	Группа типов леса (класс бонитета)	Возраст начала ухода (лет)	Рубки осветления		Рубки прочистки		Целевой состав к возрасту спелости	
			миним. сомкнут. до ухода после ухода	интенсивность рубки, % по запасу	миним. сомкнут. до ухода после ухода	интенсивность рубки, % по запасу		
1	2	3	4	5	6	7	8	
3. Лиственно-сосновые (лиственные более 7 единиц, сосны менее 3 единиц при достаточном количестве деревьев)	Брусничный	3-5	0,6	40-60	0,7	40-60	(5-8)С (2-5)Б	
			0,4		0,4			
	Сложный	3-5	0,5	40-70	0,6	40-60	(6-9)С (1-4)Б	
			0,3		0,4			
	Черничный	4-6	0,6	40-70	0,6	40-50	(5-8)С (2-5)Б	
			0,4		0,4			
	Долгомошный	4-7	0,7	30-60	0,7	30-45	(4-7)С (3-6)Б	
			0,4		0,5			
	Еловые насаждения							
	1. Еловые насаждения: чистые и с примесью лиственных до 2 единиц	Сложные (Ia-I)	8-10	0,8	15-30	0,8	15-30	(9-10)Е (0-1)Б (Oc)
				0,6		0,6		
		Черничные (I-II)	8-10	0,8	20-35	0,8	15-25	(8-9)Е (1-2)Б (Oc)
0,5				0,6				
Приручевые (II-III)		8-10	0,8	20-35	0,8	15-25	(8-9)Е (1-2)Б (Oc)	
			0,5		0,6			
2. Елово-лиственные с преобладанием ели в составе: 5-7 ели и 3-5 лиственных	Сложные (Ia-I)	6-8	0,7	30-40	0,7	30-40	(9-10)Е (0-1)Б (Oc)	
			0,5		0,5			
	Черничные (I-II)	6-8	0,7	30-40	0,7	30-40	(8-9)Е (1-2)Б (Oc)	
			0,5		0,5			
	Приручевые (II-III)	6-8	0,7	30-40	0,7	30-40	(8-9)Е (1-2)Б (Oc)	
			0,5		0,5			
2.1. Елово-лиственные с долей ели в составе 3-4 единицы и 6-7 лиственных	Сложные (Ia-I)	4-6	0,6	50-60	0,6	50-60	(8-10)Е (0-2)Б (Oc)	
			0,3		0,4			
	Черничные (I-II)	4-6	0,6	50-60	0,6	50-60	(8-9)Е (1-2)Б (Oc)	
			0,3		0,4			
	Приручевые (II-III)	4-6	0,6	50-60	0,6	50-60	(8-9)Е (1-2)Б (Oc)	
			0,3		0,4			

продолжение приложения 10

Исходный состав насаждений	Группа типов леса (класс бонитета)	Возраст начала ухода (лет)	Рубки осветления		Рубки прочистки		Целевой состав к возрасту спелости
			миним. сомкнут. до ухода после ухода	интенсивность рубки, % по запасу	миним. сомкнут. до ухода после ухода	интенсивность рубки, % по запасу	
1	2	3	4	5	6	7	8
3. Лиственничные с наличием под пологом лиственных достаточного количества деревьев ели	Сложные (Ia-I)	4-6	нет огр.	нет огр.	нет огр.	нет огр.	(7-8)Е (2-3)Б(Ос)
				4-6		4-8	
	Черничные (I-II)	4-6	нет огр.	нет огр.	нет огр.	40-50/100	(7-8)Е (2-3)Б(Ос)
				4-6		4-8	
	Приручевые (II-III)	4-6	нет огр.	нет огр.	нет огр.	40-50/100	(>4)Е (<6)Б(Ос)
				4-6		4-8	
Дубовые насаждения							
1. Дубовые насаждения чистые и с примесью других пород до 2 единиц	Дубравы свежие липово-лещиновые (II-I)	10-15	-	-	0,8	20-35	(8-9)Д (1-2)Лп, Е, др. п.
					0,7		
	Дубравы свежие липово-осоковые (III-II; IV)	10-15	-	-	0,8	20-30	(8-9)Д (1-2)Лп, Е, др. п.
					0,7		
	Дубравы влажные крупнотравные (II-III; I)	10-15	-	-	0,8	20-35	(8-9)Д (1-2)Лп, Е, др. п.
					0,7		
	Дубравы влажные липовые (III-IV; II)	10-15	-	-	0,8	20-30	(8-9)Д (1-2)Лп, Е, др. п.
					0,7		
	Дубравы приручейно-крупнотравные (II-III)	10-15	-	-	0,8	20-30	(8-9)Д (1-2)Олч., др. п.
					0,7		

продолжение приложения 10

Исходный состав насаждений	Группа типов леса (класс бонитета)	Возраст начала ухода (лет)	Рубки осветления		Рубки прочистки		Целевой состав к возрасту спелости
			миним. сомкнут. до ухода после ухода	интенсивность рубки, % по запасу	миним. сомкнут. до ухода после ухода	интенсивность рубки, % по запасу	
1	2	3	4	5	6	7	8
2. Смешанные насаждения с преобладанием дуба в составе: 5-7 единиц (с мягколиственными и твердолиственными породами)	Дубравы свежие липово-лещиновые (II-I)	4-6	0,7	30-45	0,7	30-45	(7-9)Д (1-3)Лп, Яс, Е
			0,5		0,5		
	Дубравы свежие липово-осоковые (III-II; IV)	4-6	0,7	25-35	0,7	25-35	(7-8)Д (2-3)Лп, Е, др. п.
			0,6		0,6		
	Дубравы влажные крупнотравные (II-III; I)	4-6	0,7	30-40	0,7	30-40	(7-8)Д (2-3)Лп, Е, др. п.
			0,5		0,5		
	Дубравы влажные липовые (III-IV; II)	4-6	0,7	30-35	0,7	30-35	(7-8)Д (2-3)Лп, Е, др. п.
			0,5		0,5		
	Дубравы приручейно-крупнотравные (II-III)	4-6	0,7	30-40	0,7	30-40	(7-9)Д (1-3)Олч., др. п.
			0,5		0,6		
2.1. Смешанные насаждения с долей дуба в составе 3-4 единицы	Дубравы свежие липово-лещиновые (II-I)	3-5	0,7	40-60	0,7	40-60	(6-8)Д (2-4)Лп, Е, др. п.
			0,4		0,4		
	Дубравы свежие липово-осоковые (III-II; IV)	3-5	0,7	30-50	0,7	30-50	(6-8)Д (2-4)Лп, Е, др. п.
			0,6		0,5		

Исходный состав насаждений	Группа типов леса (класс бонитета)	Возраст начала ухода (лет)	Рубки осветления		Рубки прочистки		Целевой состав к возрасту спелости	
			миним. сомкнут. до ухода	интенсивность рубки, % по запасу	миним. сомкнут. до ухода	интенсивность рубки, % по запасу		
1	2	3	4	5	6	7	8	
2.1. Смешанные насаждения с долей дуба в составе 3-4 единицы	Дубравы влажные крупнотравные (II-III; I)	3-5	0,7	40-50	0,7	40-50	(6-8)Д (2-4)Лп, Е, др. п.	
			0,4		0,4			
	Дубравы влажные липовые (III-IV; II)	3-5	0,7	40-50	0,7	40-50		
			0,5		0,5			
	Дубравы приручейно-крупнотравные (II-III)	3-5	0,7	40-60	0,7	40-60		(6-7)Д (3-4)Олч., др. п.
			0,5		0,5			
3. Сложные насаждения с преобладанием мягколиственных и долей дуба в составе менее 3 единиц, но с достаточным количеством деревьев для формирования древостоев с преобладанием дуба	Дубравы свежие липово-лещиновые (II-I)	2-4	0,6	50-80	0,6	50-70	(5-7)Д (3-5)др. п.	
			0,3		0,3			
	Дубравы свежие липово-осоковые (III-II; IV)	2-4	0,6	40-70	0,6	40-60		
			0,4		0,5			
	Дубравы влажные крупнотравные (II-III; I)	2-4	0,6	40-70	0,6	40-60		
			0,4		0,5			
	Дубравы влажные липовые (III-IV; II)	2-4	0,6	40-70	0,6	40-60		(4-7)Д (3-6)др. п.
			0,4		0,5			
	Дубравы приручейно-крупнотравные (II-III)	2-4	0,6	40-70	0,6	40-60		
			0,4		0,5			

Исходный состав насаждений	Группа типов леса (класс бонитета)	Возраст начала ухода (лет)	Рубки осветления		Рубки прочистки		Целевой состав к возрасту спелости
			миним. сомкнут. до ухода после ухода	интенсивность рубки, % по запасу	миним. сомкнут. до ухода после ухода	интенсивность рубки, % по запасу	
1	2	3	4	5	6	7	8
Березовые насаждения							
1. Березовые насаждения: чистые и с небольшой примесью других пород	Бруснично-вейниковые(II-I)	10-12	-	-	> 0,8 0,7	20-25	(8-10)Б (0-2)С
	Сложные мелкотравные(II-I)	8-12	-	-	> 0,8 0,7	20-30	(8-10)Б (0-2)С (Е)
	Чернично-мелкотравные(II-III)	8-12	-	-	> 0,8 0,7	20-25	(8-10)Б (0-2)С (Е)
	Долгомошные (III-IV)	12-15	-	-	> 0,8 0,7	15-20	(8-10)Б (0-2)С
	Сложные широко-травные (Ia-I)	8-10	-	-	> 0,8 0,7	25-35	(8-10)Б (0-2)Е (С)
	Чернично-широко-травные (I-II)	8-10	-	-	> 0,8 0,7	20-30	(8-10)Б (0-2)Е (С)
	Приручейно-крупно-травные (II-III)	8-10	-	-	> 0,8 0,7	20-25	(8-10)Б (0-2)Е
2. Березово-осиновые насаждения, других пород	Сложные мелкотравные (II-I)	6-8	0,8	20-40	0,8	20-40	(8-10)Б (0-2)С (0-+)Ос
			0,6		0,6		
	Чернично-мелкотравные (II-III)	6-8	0,8	20-40	0,8	20-40	(8-10)Б (0-2)С (0-+)Ос
			0,6		0,6		
	Сложные широко-травные (Ia-I)	6-8	0,8	20-40	0,8	20-40	(8-10)Б (0-2)Е, С (0-+)Ос
			0,6		0,6		

продолжение приложения 10

Исходный состав насаждений	Группа типов леса (класс бонитета)	Возраст начала ухода (лет)	Рубки осветления		Рубки прочистки		Целевой состав к возрасту спелости
			миним. сомкнут. до ухода после ухода	интенсивность рубки, % по запасу	миним. сомкнут. до ухода после ухода	интенсивность рубки, % по запасу	
1	2	3	4	5	6	7	8
2. Березово-осиновые насаждения, других пород	Чернично-широко-травные (I-II)	6-8	0,8	20-40	0,8	20-40	(8-10)Б (0-2)Е (0-+)Ос
			0,6		0,6		
	Приручейно-крупно-травные (II-III)	6-8	0,8	20-35	0,8	20-35	
			0,6		0,6		
3. Березово-еловые (с наличием березы под пологом достаточного количества деревьев ели - второй ярус ели или подрост)	Сложные мелко-травные (II-I)	4-6	0,8	20-30	0,8	20-30	(7-10)Б (0-3)Е II яр. (Пдр) 10Е
			0,7		0,7		
	Чернично-мелко-травные (II-III)	4-6	0,8	20-30	0,8	20-30	
			0,7		0,7		
	Приручейно-крупно-травные (II-III)	4-6	0,8	20-30	0,8	20-30	
			0,7		0,7		

Примечание:

1. Целевой состав определен в соответствии с Правилами ухода за лесом

Приложение 11. Сроки сбора грибов по видам для зоны хвойно-широколиственных лесов

Лес	Апрель	Май	Июнь	Июль	Август	Сентябрь	Октябрь	Ноябрь
1	2	3	4	5	6	7	8	9
Березовый	Сморчок	Подберезовик Подосиновик Сыроежка Сморчок	Белый гриб Дубовик Подберезовик Подосиновик Сыроежка	Белый гриб Дубовик Груздь Подберезовик Подосиновик Сыроежка Волнушка	Белый гриб Дубовик Груздь Подберезовик Подосиновик Сыроежка Волнушка	Белянка Белый гриб Дубовик Груздь Подберезовик Подосиновик Сыроежка Волнушка Опята	Белянка Белый гриб Дубовик Груздь Подберезовик Подосиновик Сыроежка Волнушка Опята	Сыроежка Опята
Дубовый	Сморчок	Сморчок	Белый гриб Дубовик	Белый гриб Дубовик Волнушка Рыжик Груздь	Белый гриб Дубовик Волнушка Рыжик Груздь	Белый гриб Дубовик Волнушка Белянка Рыжик Груздь Опята	Белый гриб Дубовик Волнушка Белянка Рыжик Груздь Опята	Опята
Сосновый	Сморчок	Сморчок	Белый гриб Сыроежка	Белый гриб Рыжик Маслята Моховики Сыроежка	Белый гриб Рыжик Маслята Моховики Сыроежка	Белый гриб Рыжик Маслята Моховики Зеленушка Серушка Сыроежка Опята	Белый гриб Рыжик Маслята Моховики Зеленушка Серушка Сыроежка Опята	Зеленушка Серушка Сыроежка Опята
Осиновый		Подосиновик	Подосиновик	Подосиновик Груздь	Подосиновик Груздь	Подосиновик Груздь	Подосиновик Груздь	

**Приложение 12. Перечень нормативно-правовых актов
Владимирской области**

1. Постановление Губернатора Владимирской области от 20.12.2006 № 898 «Об утверждении Положения о департаменте лесного хозяйства администрации Владимирской области».
2. Постановление Губернатора Владимирской области от 22.01.2007 № 36 «О создании государственного учреждения «Владимирская база авиационной охраны лесов».
3. Постановление Губернатора Владимирской области от 12.03.2007 № 156 «О некоторых мерах по реализации Лесного кодекса Российской Федерации от 04.12.2006 № 201-ФЗ в части передачи органам государственной власти Владимирской области отдельных полномочий Российской Федерации в сфере лесных отношений».
4. Постановление Губернатора Владимирской области от 10.04.2007 № 253 «О ликвидации и создании государственных учреждений Владимирской области».
5. Постановление Губернатора Владимирской области от 18.04.2007 № 263 «О передаче государственного недвижимого имущества Владимирской области в безвозмездное пользование Федеральному государственному учреждению «Центральная база авиационной охраны лесов «Авиалесоохрана».
6. Постановление Губернатора Владимирской области от 19.06.2007 № 444 «Об областной межведомственной комиссии по борьбе с незаконным оборотом древесины».
7. Постановление Губернатора Владимирской области от 27.02.2008 № 123 "О перечне должностных лиц, осуществляющих федеральный государственный лесной надзор (лесная охрана) на территории Владимирской области".
8. Постановление Губернатора Владимирской области от 27.07.2007 № 542 «О признании утратившими силу отдельных нормативных правовых актов области лесных отношений».
9. Постановление Губернатора Владимирской области от 13.09.2007 № 686 «О реорганизации в форме преобразования государственных учреждений в ГУП ВО «Владимирское лесопромышленное предприятие».
10. Закон Владимирской области от 14.11.2007 № 146-ОЗ «О порядке и нормативах заготовки гражданами древесины для собственных нужд на территории Владимирской области».
11. Закон Владимирской области от 07.12.2007 № 172-ОЗ «О внесении изменений в статью 7 Закона Владимирской области «О денежном содержании государственных гражданских служащих Владимирской области, денежном вознаграждении и денежном поощрении лиц, замещающих государственные должности Владимирской области».
12. Закон Владимирской области от 11.12.2007 № 180-ОЗ «О порядке заготовки и сбора гражданами недревесных лесных ресурсов, заготовки

пищевых лесных ресурсов и сбора лекарственных растений для собственных нужд на территории Владимирской области».

13. Постановление Губернатора Владимирской области от 13.02.2008 № 113 «О наложении карантина по вредителям лесоматериалов».

14. Закон Владимирской области от 08.05.2008 № 88-ОЗ «Об особо охраняемых природных территориях Владимирской области».

15. Постановление Губернатора Владимирской области от 12.12.2012 № 1399 "О создании экспертной комиссии по проведению государственной экспертизы проекта освоения лесов".

16. Постановление администрации Владимирской области от 22.06.2015 № 587 "О признании утратившими силу отдельных нормативных правовых актов Губернатора области".

17. Постановление Губернатора Владимирской области от 29.12.2008 № 951 «Об утверждении лесного плана Владимирской области».

18. Постановление Губернатора Владимирской области от 29.12.2008 № 952 «Об утверждении лесохозяйственных регламентов территориальных органов департамента лесного хозяйства администрации Владимирской области».

19. Постановление Губернатора Владимирской области от 10.02.2009 № 107 «О признании утратившими силу отдельных нормативных правовых актов в области лесных отношений».

20. Постановление Губернатора Владимирской области от 10.06.2009 № 439 «О выполнении п. 2 решения коллегии администрации области от 07.05.2009 № 3-к «О документах, рассмотренных на заседании коллегии администрации области 27 апреля 2009 года».

21. Закон Владимирской области от 07.12.2009 № 165-ОЗ «Об установлении исключительных случаев заготовки древесины и недревесных лесных ресурсов на основании договоров купли-продажи лесных насаждений во Владимирской области».

22. Постановление Губернатора Владимирской области от 11.12.2009 № 1049 «О внесении изменений в постановление Губернатора области от 20.04.2009 № 306».

23. Постановление Губернатора Владимирской области от 16.03.2010 № 275 «О мерах по обеспечению охраны лесов и торфяных месторождений, организации предупреждения и тушения лесных и торфяных пожаров на территории области в 2010 году» (в ред. постановления Губернатора Владимирской области от 19.07.2010 № 827).

24. Постановление Губернатора Владимирской области от 25.02.2010 № 165 «О признании утратившими силу отдельных нормативных правовых актов администрации области в сфере лесных отношений».

25. Постановление Губернатора Владимирской области от 31.03.2010 № 379 «Об утверждении штатной численности и Положения об оплате труда работников государственного бюджетного учреждения Владимирской области «Владимирская база авиационной охраны лесов».

26. Постановление Губернатора Владимирской области от 04.05.2010 № 546 «О ставках платы за единицу объема древесины, заготавливаемой на землях, находящихся в собственности Владимирской области».

27. Постановление Губернатора Владимирской области от 28.03.2011 № 253 "О перечне должностных лиц, осуществляющих федеральный государственный пожарный надзор в лесах, расположенных на землях лесного фонда на территории Владимирской области".

28. Постановление Губернатора Владимирской области от 29.06.2010 № 746 «Об утверждении Правил использования на территории Владимирской области объектов животного мира, не отнесенных к охотничьим ресурсам и водным биологическим ресурсам, и не принадлежащих к видам, занесенным в Красную книгу Российской Федерации и в Красную книгу Владимирской области».

29. Постановление Губернатора Владимирской области от 14.07.2010 № 813 «О внесении изменения в постановление Губернатора области от 23.09.2009 № 787 «О создании комиссии по оценке состояния, развития и функционирования особо охраняемых природных территорий регионального значения».

30. Закон Владимирской области от 07.10.2010 № 95-ОЗ «О внесении изменений в статьи 1 и 2 Закона Владимирской области «О порядке и нормативах заготовки гражданами древесины для собственных нужд на территории Владимирской области».

31. Постановление Губернатора Владимирской области от 12.11.2010 № 1207 «О внесении изменений в постановление Губернатора области от 14.06.2005 № 341 «О реализации Федерального закона от 21.12.2004 № 172-ФЗ «О переводе земель или земельных участков из одной категории в другую».

32. Постановление Губернатора Владимирской области от 30.12.2010 № 1393 «О создании государственного бюджетного учреждения Владимирской области «Владимирская база авиационной охраны лесов».

33. Постановление Губернатора Владимирской области от 28.03.2011 № 253 «О перечне должностных лиц, осуществляющих федеральный государственный пожарный надзор в лесах, расположенных на землях лесного фонда на территории Владимирской области».

34. Постановление Губернатора Владимирской области от 28.03.2011 № 255 «О мерах по обеспечению предупреждения и тушения лесных и торфяных пожаров на территории области в 2011 году».

35. Постановление Губернатора Владимирской области от 05.08.2011

№ 788 «О ликвидации территориальных органов департамента лесного хозяйства администрации Владимирской области».

36. Постановление Губернатора Владимирской области от 06.09.2011 № 942 «О внесении изменений в отдельные нормативные правовые акты».

37. Постановление Губернатора Владимирской области от 13.10.2011 № 1101 «О создании государственных казенных учреждений Владимирской области в сфере лесных отношений».

38. Постановление Губернатора Владимирской области от 19.10.2011 № 1123 «О внесении изменения в постановление Губернатора области от 28.07.2010 № 865 «О регламенте работы администрации Владимирской области».

39. Постановление Губернатора Владимирской области от 01.11.2011 № 1192 «О реорганизации ГУП ВО «Владлеспром».

40. Постановление Губернатора Владимирской области от 09.12.2011 № 1385 «О внесении изменений в отдельные постановления Губернатора области в сфере лесных отношений».

41. Постановление Губернатора Владимирской области от 21.12.2011 № 1436 «Об утверждении Положения об оплате труда работников государственных казенных учреждений Владимирской области в сфере лесных отношений».

42. Постановление Губернатора Владимирской области от 30.03.2012 № 310 «О мерах по обеспечению предупреждения и тушения лесных и торфяных пожаров на территории области в 2012 году».

43. Постановление Губернатора Владимирской области от 22.06.2012 № 653 «О софинансировании расходов федерального бюджета на приобретение специализированной лесопожарной техники и оборудования».

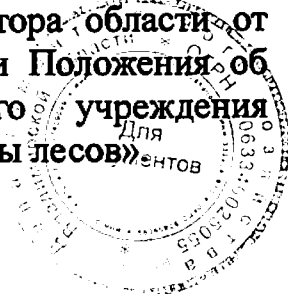
44. Постановление Губернатора Владимирской области от 25.06.2013 № 746 "Об утверждении порядка предоставления субсидий из областного бюджета государственным бюджетным и автономным учреждениям, функции и полномочия учредителя в отношении которых осуществляет департамент лесного хозяйства администрации Владимирской области, на цели, не связанные с финансовым обеспечением выполнения государственного задания на оказание государственных услуг (выполнение государственных работ)" (с изменениями и дополнениями).

45. Постановление Губернатора Владимирской области от 07.09.2012 № 1007 «О внесении изменений в постановление Губернатора области от 27.02.2008 № 123 «О перечне должностных лиц, осуществляющих федеральный государственный лесной надзор (лесная охрана) на территории Владимирской области».

46. Постановление Губернатора Владимирской области от 09.10.2012 № 1142 «О внесении изменений в приложение к постановлению Губернатора области от 21.12.2011 № 1436 «Об утверждении Положения об оплате труда работников государственных казенных учреждений Владимирской области в сфере лесных отношений».

47. Постановление Губернатора Владимирской области от 28.02.2014 № 179 "О внесении изменений в приложение к постановлению Губернатора области от 24.09.2013 № 1062 "Об утверждении государственной программы Владимирской области "Развитие лесного хозяйства в лесном фонде на территории Владимирской области на период 2014 - 2020 годов".

48. Постановление Губернатора Владимирской области от 25.10.2012 № 1213 «О внесении изменений в постановление Губернатора области от 31.03.2010 № 379 «Об утверждении штатной численности и Положения об оплате труда работников государственного бюджетного учреждения Владимирской области "Владимирская база авиационной охраны лесов»»



КАРТА-СХЕМА

ВЛАДИМИРСКОЙ ОБЛАСТИ
с выделением территории

Масштаб 1 : 1 000 000

ИВАНОВСКАЯ ОБЛАСТЬ

ЯРОСЛАВСКАЯ ОБЛАСТЬ

ЮРЬЕВ-ПОЛЬСКИЙ

АЛЕКСАНДРОВ

КОЛЬЧУГИНО

КИРЖАЧ

МОСКОВСКАЯ ОБЛАСТЬ

УРШЕЦКИЙ

СОБИНКА

РАДУЦКИЙ

АЛЕКСЕЕВО

КАМЕШКОВО

КОВРОВ

ВЯШНИЦКИЙ

ГОРЬКОВСКИЙ

КРАСНАЯ ГОРБАТКА

НИЖЕГОРОДСКАЯ ОБЛАСТЬ

ГУСЬ - КРУСТАТЫНСКИЙ

КУРОВО


МЕЛЕНКИ

РЯЗАНСКАЯ ОБЛАСТЬ

ЭКСПЛИКАЦИЯ

Наименование			
№№	ЛЕСНИЧЕСТВ	№№	ЛЕСНИЧЕСТВ
1	АЛЕКСАНДРОВСКОЕ	13	КОВРОВСКОЕ
2	АНДРЕЕВСКОЕ	14	КОЛЬЧУГИНСКОЕ
3	ВЛАДИМИРСКОЕ	15	КУРЛОВСКОЕ
4	ВЯШНИЦКОЕ	16	МЕЛЕНКОВСКОЕ
5	ГОРЬКОВСКОЕ	17	СЕВЯНОВСКОЕ
6	ГУСЕВСКОЕ	18	СОБИНСКОЕ
7	ЗАРЕЧНОЕ	19	СУДАДСКОЕ
8	КАМЕШКОВСКОЕ	20	СУДАЛЬСКОЕ
9	КИРЖАЧСКОЕ	21	ЮРЬЕВ - ПОЛЬСКОЕ

№№	Наименование муниципальных районов	№№	Наименование муниципальных районов
1	АЛЕКСАНДРОВСКИЙ	13	СУДАДСКИЙ
2	АНДРЕЕВСКИЙ	14	СУДАЛЬСКИЙ
3	ГОРЬКОВСКИЙ	15	СУВАСЬСКИЙ
4	ГУСЬ - КРУСТАТЫНСКИЙ	16	УРШЕЦКИЙ
5	КАМЕШКОВСКИЙ	17	ВЛАДИМИРСКИЙ
6	КАМЕРОВСКИЙ	18	ГУСЬ - КРУСТАТЫНСКИЙ
7	КИРЖАЧСКИЙ	19	КОВРОВСКИЙ
8	КОЛЬЧУГИНСКИЙ	20	МЕЛЕНКОВСКИЙ
9	КОВРОВСКИЙ	21	ЮРЬЕВ - ПОЛЬСКИЙ
10	КУРЛОВСКИЙ	22	СОБИНСКИЙ
11	МЕЛЕНКОВСКИЙ	23	СУДАДСКИЙ
12	СОБИНСКИЙ	24	СУДАЛЬСКИЙ



— ЛЕСА НА ЗЕМЛЯХ НАЙДЕНАТЫХ
— ГРАНИЦА ЛЕСНИЧЕСТВ
— ГРАНИЦА МУНИЦИПАЛЬНЫХ РАЙОНОВ



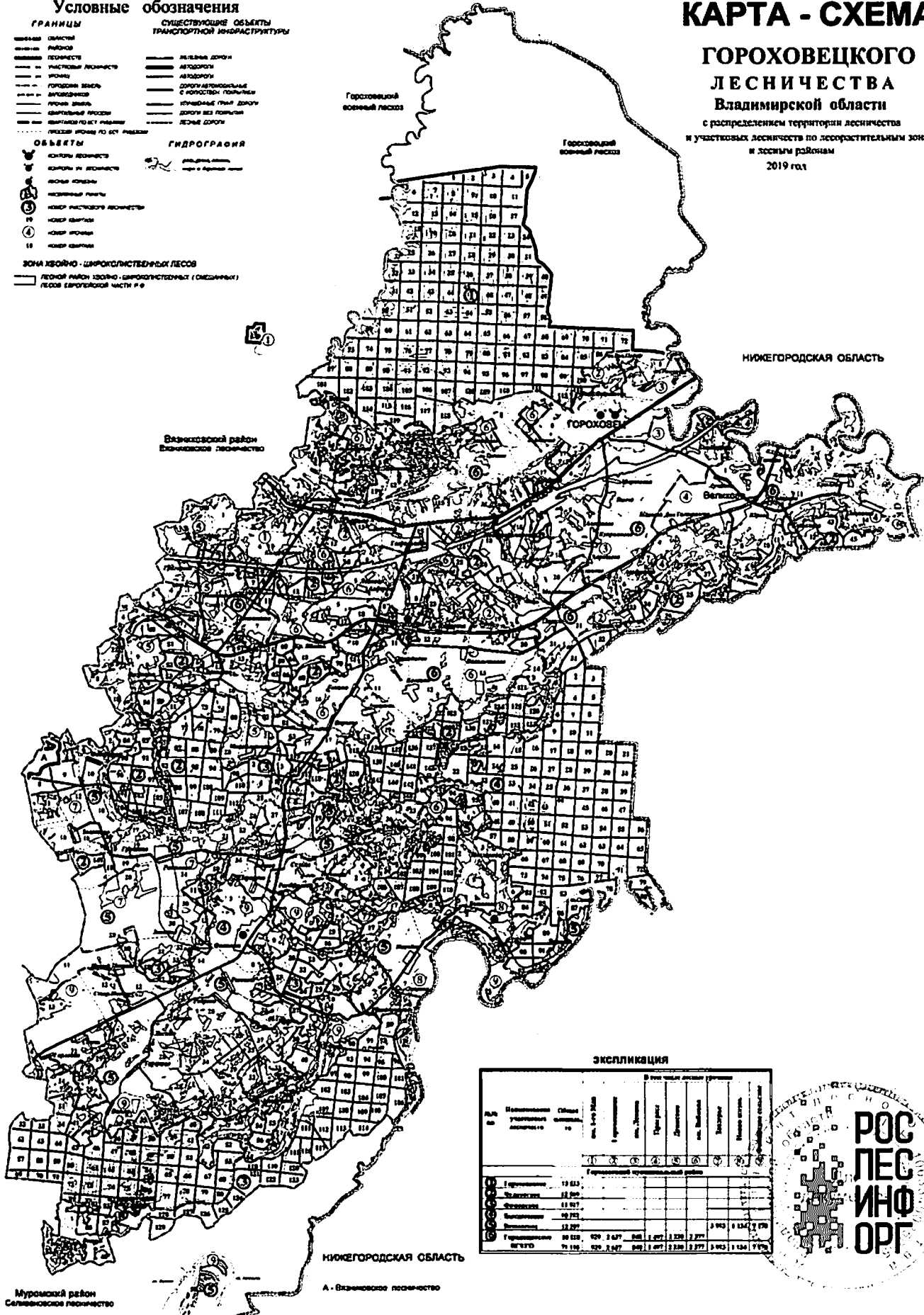
КАРТА - СХЕМА

ГОРОХОВЕЦКОГО ЛЕСНИЧЕСТВА Владимирской области

с распределением территорий лесничества
и участков лесничества по лесорастительным зонам
и лесным районам
2019 год

Условные обозначения

- ГРАНИЦЫ**
- Границы областей
 - Границы районов
 - Границы лесничеств
 - Границы участков лесничества
 - Границы лесных районов
 - Границы лесных зон
 - Границы лесных участков
 - Границы лесных кварталов
 - Границы лесных кварталов по участкам
- СУЩЕСТВУЮЩИЕ ОБЪЕКТЫ ТРАНСПОРТНОЙ ИНФРАСТРУКТУРЫ**
- Железные дороги
 - Автомобили
 - Автомобили
 - Дороги автомобильные с твердыми покрытиями
 - Случайные грунтовые дороги
 - Дороги без покрытия
 - Лесные дороги
- ГИДРОГРАФИЯ**
- Водные объекты
 - Водные объекты
 - Водные объекты
 - Водные объекты
 - Водные объекты
 - Водные объекты
 - Водные объекты
- ЗОНА ЛЕСНОЙ - ШИРОКОЛИСТВЕННЫХ ЛЕСОВ**
- Лесной район (зона) - широколиственных (широколиственных) лесов европейской части РФ



ЭКСПЛИКАЦИЯ

№ п/п	Обозначение	Символ	Величина в тысячах гектаров									
			1	2	3	4	5	6	7			
1	Лесной район (зона) - широколиственных (широколиственных) лесов европейской части РФ		13 622									
2	Лесной район (зона) - широколиственных (широколиственных) лесов европейской части РФ		13 000									
3	Лесной район (зона) - широколиственных (широколиственных) лесов европейской части РФ		11 017									
4	Лесной район (зона) - широколиственных (широколиственных) лесов европейской части РФ		09 765									
5	Лесной район (зона) - широколиственных (широколиственных) лесов европейской части РФ		12 297									
Итого:			60 628	090 3 677	000	1 077	1 230	2 277	3 983	8 124	1 750	
Горьковский леснический район			79 116	039 3 407	000	1 077	1 230	2 277	3 983	8 124	1 750	



Муromский район
Сельское лесничество
Нижегородская область
А - Вязновское лесничество

Общероссийское агентство картографии

ПОКВАРТАЛЬНАЯ КАРТА - СХЕМА ГОРОХОВЕЦКОГО ЛЕСНИЧЕСТВА

Владимирской области

подразделение лесов по целевому назначению
с нанесением местоположения существующих и проектируемых
особо охраняемых природных территорий и объектов,
объектов лесной лесоперерабатывающей инфраструктуры,
объектов, не связанных с созданием лесной инфраструктуры

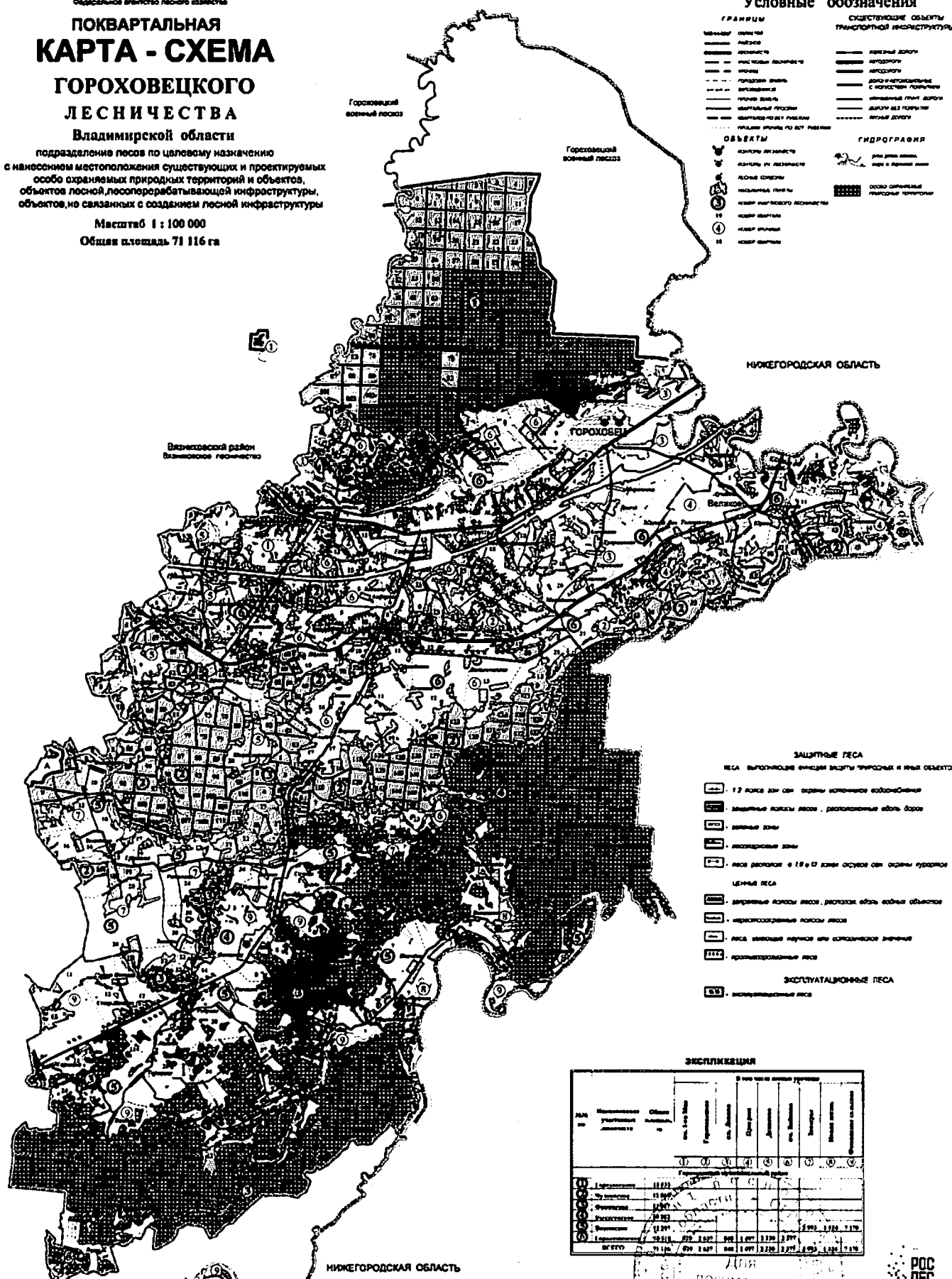
Масштаб 1 : 100 000

Общая площадь 71 116 га

Условные обозначения

- | | |
|---|---|
| ГРАНИЦ | СУЩЕСТВУЮЩИЕ ОБЪЕКТЫ
ТРАНСПОРТНОЙ ИНФРАСТРУКТУРЫ |
| --- граница области | --- железная дорога |
| --- граница района | --- автодорога |
| --- граница лесничества | --- дорога, оборудованная
с искусственным покрытием |
| --- граница квартала | --- шоссейная трасса дороги |
| --- граница участка | --- дорога без покрытия |
| --- граница квартала по ВУ | --- лесная дорога |
| --- граница квартала по ВУ (выделенный) | |


- | | |
|---------------------|--|
| ОБЪЕКТЫ | ГИДРОГРАФИЯ |
| ○ объект назначения | --- ручей, канал, овраг и прочие водотоки |
| ○ объект в границах | ■ особо охраняемые
природные территории |
| ○ объект в границах | |
| ○ объект в границах | |
| ○ объект в границах | |
| ○ объект в границах | |
| ○ объект в границах | |
| ○ объект в границах | |
| ○ объект в границах | |



- | |
|--|
| ЗАЩИТНЫЕ ЛЕСА |
| ■ леса, выполняющие функции защиты природных и иных объектов |
| ■ 17 лесов для сан. охраны водных объектов |
| ■ защитные полосы лесов, расположенные вдоль дорог |
| ■ защитные зоны |
| ■ лесозащитные зоны |
| ■ леса, расположенные в 10 и 20 км от освоенных сан. охраняемых объектов |
| ЦЕЛЫЕ ЛЕСА |
| ■ защитные полосы лесов, расположенные вдоль водных объектов |
| ■ нераспороченные полосы лесов |
| ■ леса, имеющие научное или культурное значение |
| ■ производственные леса |
| ЭКСПЛУАТАЦИОННЫЕ ЛЕСА |
| ■ эксплуатационные леса |

ЭКСПЛИКАЦИЯ

Лес. кв.	Назначение участка	Общая площадь, га	Виды лесов по целевому назначению															
			1	2	3	4	5	6	7	8	9	10						
1	Целый	12 223																
2	Защитный	23 969																
3	Производственный	12 927																
4	Производственный	20 923																
5	Производственный	12 397																
6	Производственный	22 518	272	2 827	248	1 077	2 220	2 377										
ВСЕГО		79 145	572	2 827	248	1 077	2 220	2 377	2 892	2 720	2 170							

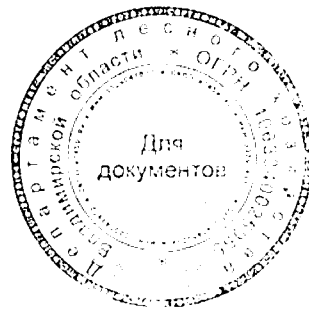


Приложение № 3 к постановлению
Департамента лесного хозяйства
Владимирской области
от 23.12.2021 № 23

**АДМИНИСТРАЦИЯ ВЛАДИМИРСКОЙ ОБЛАСТИ
ДЕПАРТАМЕНТ ЛЕСНОГО ХОЗЯЙСТВА**

**ЛЕСОХОЗЯЙСТВЕННЫЙ РЕГЛАМЕНТ
ГОСУДАРСТВЕННОГО
КАЗЕННОГО УЧРЕЖДЕНИЯ
ВЛАДИМИРСКОЙ ОБЛАСТИ
«КИРЖАЧСКОЕ ЛЕСНИЧЕСТВО»**

директор Департамента



Е.В.Малышев

Владимир, 2021

**ФЕДЕРАЛЬНОЕ АГЕНТСТВО ЛЕСНОГО ХОЗЯЙСТВА
ФЕДЕРАЛЬНОЕ ГОСУДАРСТВЕННОЕ БЮДЖЕТНОЕ УЧРЕЖДЕНИЕ
«РОСЛЕСИНФОРГ»
ФИЛИАЛ ФГБУ «РОСЛЕСИНФОРГ» «МОСЛЕСПРОЕКТ»**

ЛЕСОХОЗЯЙСТВЕННЫЙ РЕГЛАМЕНТ

КИРЖАЧСКОГО ЛЕСНИЧЕСТВА
департамента лесного хозяйства
Владимирской области

Директор

Заместитель директора

Главный специалист

Инженер

Н.К. Нетбальский

Г.К. Протченко

Е.Е. Кузьмищев

Л.В. Урбанович

Москва, 2019



ОГЛАВЛЕНИЕ

ВВЕДЕНИЕ	8
ГЛАВА 1. Краткая характеристика лесничества и виды разрешенного использования лесов.....	12
1.1. Краткая характеристика лесничества	12
1.1.1. Наименование и местоположение лесничества.....	12
1.1.2. Общая площадь лесничества и участков лесничеств.....	13
1.1.3. Распределение территории лесничества по муниципальным образованиям.....	13
1.1.4. Карта-схема Владимирской области с выделением территории лесничества	14
1.1.5. Распределение лесов лесничества по лесорастительным зонам, лесным районам и зонам лесозащитного и лесосеменного районирования	14
1.1.6. Распределение лесов лесничества по целевому назначению и категориям защитных лесов по кварталам или их частям, а также основания выделения защитных, эксплуатационных и резервных лесов	16
1.1.7. Характеристика лесных и нелесных земель из состава земель лесного фонда на территории лесничества.....	41
1.1.8. Характеристика имеющихся и проектируемых особо охраняемых природных территорий и объектов, планов по их организации, развитию экологических сетей, сохранению биоразнообразия	42
1.1.9. Характеристика проектируемых лесов национального наследия	46
1.1.10. Перечень видов биологического разнообразия и размеров буферных зон, подлежащих сохранению при осуществлении лесосечных работ.....	46
1.1.11. Характеристика существующих объектов лесной, лесоперерабатывающей инфраструктуры, объектов, не связанных с созданием лесной инфраструктуры, мероприятий по строительству, реконструкции и эксплуатации указанных объектов, предусмотренных документами территориального планирования.....	51
1.1.12. Поквартальная карта-схема подразделения лесов по целевому назначению с нанесением местоположения существующих и проектируемых особо охраняемых природных территорий и объектов, объектов лесной, лесоперерабатывающей инфраструктуры, объектов, не связанных с созданием лесной инфраструктуры	54
1.2. Виды разрешенного использования лесов на территории лесничества	

с распределением по кварталам	54
ГЛАВА 2. Нормативы, параметры и сроки использования лесов,	
нормативы по охране, защите и воспроизводству лесов	71
2.1. Нормативы, параметры и сроки использования лесов при заготовке	
древесины	71
2.1.1. Расчетная лесосека для осуществления рубок спелых и перестойных	
лесных насаждений	73
2.1.2. Расчетная лесосека (ежегодный допустимый объем изъятия	
древесины) для осуществления рубок средневозрастных, приспевающих,	
спелых, перестойных лесных насаждениях при уходе за лесами	87
2.1.3. Расчетная лесосека (ежегодный допустимый объем изъятия	
древесины) при всех видах рубок	99
2.1.4. Возрасты рубок	101
2.1.5. Процент (интенсивность) выборки древесины с учетом полноты	
древостоя и состава	102
2.1.6. Размеры лесосек.....	104
2.1.7. Сроки примыкания лесосек.....	106
2.1.8. Количество зарубов	106
2.1.9. Сроки повторяемости рубок.....	107
2.1.10. Методы лесовосстановления	107
2.1.11. Сроки использования лесов для заготовки древесины и другие	
сведения	108
2.2. Нормативы, параметры и сроки использования лесов для заготовки	
живицы.....	110
2.3. Нормативы, параметры и сроки использования лесов для заготовки и	
сбора недревесных лесных ресурсов.....	114
2.3.1. Нормативы (ежегодные допустимые объемы) и параметры	
использования лесов для заготовки недревесных лесных ресурсов по их	
видам	119
2.4. Нормативы, параметры и сроки использования лесов для заготовки	
пищевых лесных ресурсов и сбора лекарственных растений.....	120
2.4.1. Нормативы (ежегодные допустимые объемы) и параметры	
разрешённого использования лесов для заготовки пищевых лесных	
ресурсов и сбора лекарственных растений по их видам	121
2.4.2. Сроки заготовки и сбора	123
2.4.3. Сроки заготовки и сбора при заготовке древесных соков	124
2.5. Нормативы, параметры и сроки использования лесов для	
осуществления видов деятельности в сфере охотничьего хозяйства.....	125

2.5.1. Перечень и нормы проведения биотехнических мероприятий.....	127
2.5.2. Перечень разрешенных для размещения объектов охотничьей инфраструктуры.....	131
2.6. Нормативы, параметры и сроки использования лесов для ведения сельского хозяйства	132
2.7. Нормативы, параметры и сроки использования лесов для осуществления научно-исследовательской и образовательной деятельности.....	137
2.8. Нормативы, параметры и сроки использования лесов для осуществления рекреационной деятельности	139
2.8.1. Нормативы использования лесов для осуществления рекреационной деятельности	142
2.8.2. Перечень кварталов и (или) частей кварталов зоны рекреационной деятельности, в том числе перечень кварталов и (или) их частей, в которых допускается возведение физкультурнооздоровительных, спортивных и спортивно-технических сооружений	148
2.8.3. Функциональное зонирование территории зоны рекреационной деятельности.....	149
2.8.4. Перечень временных построек на лесных участках и нормативы их благоустройства	149
2.8.5. Параметры и сроки использования лесов для осуществления рекреационной деятельности	152
2.9. Нормативы, параметры и сроки использования лесов для создания лесных плантаций и их эксплуатации	153
2.10. Нормативы, параметры и сроки использования лесов для выращивания лесных плодовых, ягодных, декоративных растений, лекарственных растений	154
2.11. Нормативы, параметры и сроки использования лесов для выращивания посадочного материала лесных растений (саженцев, сеянцев).....	156
2.12. Нормативы, параметры и сроки использования лесов для выполнения изыскательских работ	158
2.13. Нормативы, параметры и сроки использования лесов для выполнения работ по геологическому изучению недр, для разработки месторождений полезных ископаемых	159
2.14. Нормативы, параметры и сроки использования лесов для строительства и эксплуатации водохранилищ и иных искусственных водных объектов, а также гидротехнических сооружений, морских	

портов, морских терминалов, речных портов, причалов.....	164
2.15. Нормативы, параметры и сроки использования лесов для строительства, реконструкции, эксплуатации линейных объектов.....	165
2.16. Нормативы, параметры и сроки использования лесов для переработки древесины и иных лесных ресурсов.....	170
2.17. Нормативы, параметры и сроки использования лесов для религиозной деятельности.....	173
2.18. Требования к охране, защите и воспроизводству лесов	174
2.18.1. Требования к мерам пожарной безопасности в лесах, охране лесов от загрязнения радиоактивными веществами и иного негативного воздействия.....	174
2.18.1.1. Нормативы мероприятий по противопожарному устройству лесов.....	174
2.18.1.2. Требования к охране лесов от загрязнения и иного негативного воздействия.....	181
2.18.2. Требования к защите лесов (нормативы и параметры санитарно-оздоровительных мероприятий, профилактических мероприятий по защите лесов, мероприятий по ликвидации очагов вредных организмов, а также других определенных уполномоченным федеральным органом исполнительной власти мероприятий)	189
2.18.3. Требования к воспроизводству лесов (нормативы, параметры, сроки проведения мероприятий по лесовосстановлению, лесоразведению, уходу за лесами).....	205
2.19. Особенности требований к использованию лесов по лесорастительным зонам и лесным районам, включающих схему лесорастительного районирования лесничества, особенности требований (по нормативам, параметрам и срокам использования) к различным видам использования лесов в соответствии с лесорастительными зонами и лесными районами.....	214
ГЛАВА 3. Ограничения использования лесов	215
3.1. Ограничения по видам целевого назначения лесов	215
3.2. Ограничения по видам особо защитных участков леса.....	219
3.3. Ограничения по видам использования лесов	272
Заключение	281
Приложение 1. Законодательные акты Российской Федерации.....	282
Приложение 2. Нормативные и правовые акты, регламентирующие виды использования лесов, предусмотренные Лесным кодексом Российской Федерации.....	289

Приложение 3. Характеристика путей транспорта	297
Приложение 4. Нормативы режима рубок ухода в насаждениях основных лесообразующих пород по группам типов леса лесничества при вырубке средневозрастных, приспевающих спелых и перестойных насаждений.....	298
Приложение 5. Продолжительность проведения подсочки	301
Приложение 6. Общая ширина межкарровых ремней и количество карр на стволах деревьев для различных категорий проведения подсочки	301
Приложение 7. Технологические карты проведения работ по искусственному и комбинированному лесовосстановлению во Владимирской области	302
Приложение 8. Распределение общей площади земель лесного фонда по классам природной пожарной опасности лесов.....	308
Приложение 9. Нормативы, параметры и сроки проведения мероприятий по предупреждению, обнаружению и ликвидации лесных пожаров при разных классах пожарной опасности в зависимости от условий погоды.....	312
Приложение 10. Классификация пожарной опасности в лесах по условиям погоды.....	315
Приложение 11. Нормативы режима рубки осветления и рубки прочистки в насаждениях основных лесообразующих пород по группам типов леса в лесах лесничества в целях улучшения породного состава.....	317
Приложение 12. Сроки сбора грибов по видам для зоны хвойно-широколиственных лесов.....	319
Приложение 13. Сведения об использовании лесов для геологического изучения недр и разработки месторождений полезных ископаемых.....	320
Приложение 14. Перечень нормативно-правовых актов Владимирской области	322

Лесохозяйственный регламент и тематические карты – схемы лесохозяйственного регламента на одном CD-R диске.

ВВЕДЕНИЕ

Общие положения

Настоящий лесохозяйственный регламент Государственного казенного учреждения Владимирской области «Киржачское лесничество» (далее лесохозяйственный регламент, Киржачское лесничество) является основой для осуществления использования, охраны, защиты и воспроизводства лесов, расположенных в границах Киржачского лесничества.

Лесохозяйственный регламент разработан в соответствии с частью 7 статьи 87 Лесного кодекса Российской Федерации от 04.12.2006 №200-ФЗ (далее Лесной кодекс РФ), приказом Министерства природных ресурсов и экологии Российской Федерации (далее Минприроды России) от 27.02.2017 № 72 «Об утверждении состава лесохозяйственных регламентов, порядка их разработки, сроков их действия и порядка внесения в них изменений».

Лесохозяйственный регламент содержит свод нормативов и параметров комплексного освоения лесов применительно к территории, лесорастительным условиям лесничества, определяет правовой режим лесов.

Лесохозяйственный регламент обязателен для исполнения гражданами, юридическими лицами, осуществляющими использование, охрану, защиту, воспроизводство лесов в границах лесничества. Невыполнение гражданами, юридическими лицами, осуществляющими использование лесов, лесохозяйственного регламента является основанием для досрочного расторжения договоров аренды лесных участков, договоров купли-продажи лесных насаждений, принудительного прекращения права постоянного (бессрочного) пользования или безвозмездного срочного пользования лесными участками (ст. 24, 51, 61 Лесного кодекса РФ).

Срок действия лесохозяйственного регламента – по 31 декабря 2028 года.

Задачи лесохозяйственного регламента

Лесохозяйственный регламент в соответствии со статьей 87 Лесного кодекса РФ является основой осуществления использования, охраны, защиты, воспроизводства лесов, расположенных в границах лесничества

В лесохозяйственном регламенте в отношении лесов, расположенных в границах лесничества, в соответствии с частью 5 статьи 87 Лесного кодекса РФ и другими нормативными актами устанавливаются:

- подразделение лесов по целевому назначению;
- многоцелевое, непрерывное и неистощительное использование лесов;
- определение видов разрешенного использования лесов;
- определение возможности сочетания в пределах одного лесного участка различных видов его существующего и перспективного использования;

- возрасты рубок, расчетная лесосека, сроки использования лесов и другие параметры их разрешенного использования;
- ограничения использования лесов в случаях запрета на осуществление одного или нескольких видов использования лесов, запрета на проведение рубок, иных ограничений, установленных Лесным кодексом РФ и другими Федеральными законами;
- требования к охране, защите, воспроизводству лесов и перспективному использованию лесов.

Основание для разработки:

Лесохозяйственный регламент Киржачского лесничества разработан на основании государственного контракта от 23.04.2018 № 6-Т

Лесохозяйственный регламент ГКУ ВО «Киржачское лесничество» утвержден постановлением департамента лесного хозяйства администрации Владимирской области от 22.08.2018 № 9 (Приложение № 7).

С момента введения в действие лесохозяйственного регламента были приняты отдельные законы и подзаконные акты, которые изменили некоторые положения и позиции лесного законодательства, в связи с чем, возникала необходимость внесения изменений в лесохозяйственный регламент, что предусмотрено Составом лесохозяйственных регламентов, порядка их разработки, сроков их действия и порядка внесения в них изменений, утвержденного приказом Минприроды России от 27.02.2017 № 72.

В целях приведения лесохозяйственного регламента в соответствии с новыми принятыми федеральными законами и подзаконными нормативными актами Федеральным государственным бюджетным учреждением «Рослесинфорг» (ФГБУ «Рослесинфорг») Федерального агентства лесного хозяйства выполнены работы по внесению изменений в лесохозяйственный регламент Киржачского лесничества согласно Государственному контракту с департаментом лесного хозяйства администрации Владимирской области от 08.04.2019 № 28.

Внесение изменений в лесохозяйственный регламент лесничества также осуществлялось Департаментом лесного хозяйства Владимирской области.

Внесение изменений в лесохозяйственные регламенты осуществляется в случаях:

1) изменения структуры и состояния лесов, выявленных в процессе проведения лесоустройства, специальных обследований, включающих в себя сведения о лесных пожарах и лесных насаждениях поврежденных вредными организмами, промышленными выбросами, ветровалами (буреломами) и другими негативными воздействиями, а также в результате лесопатологических обследований;

2) принятия или изменения нормативных правовых актов в области лесных отношений;

3) осуществления санитарно-оздоровительных мероприятий и мероприятий по ликвидации очагов вредных организмов (по результатам их осуществления);

4) выявления технических ошибок.

Внесение изменений в лесохозяйственные регламенты по результатам осуществления санитарно-оздоровительных мероприятий и мероприятий по ликвидации очагов вредных организмов осуществляется ежегодно не позднее 30 января года, следующего за отчетным.

При внесении изменений анализируются материалы специальных обследований, включающих в себя сведения о лесных пожарах и лесных насаждениях поврежденных вредными организмами, промышленными выбросами, ветровалами (буреломами) и другими негативными воздействиями, лесоустройства, лесопатологических обследований, рассчитываются новые нормативы, параметры и сроки использования лесов и требования по охране, защите и воспроизводству лесов.

Внесение изменений в лесохозяйственные регламенты осуществляется в порядке, установленном пунктами 9 - 17 Составы лесохозяйственных регламентов, порядка их разработки, сроков их действия и порядка внесения в них изменений.

Сведения о разработчиках

Лесохозяйственный регламент разработан Обществом с ограниченной ответственностью «ЗЕМЛЯ» 428032, Чувашская Республика, г. Чебоксары, ул. Ярославская, д.25

Телефон/факс: (8352) 62-66-16, E-mail: oozemly@rambler.ru

ИНН 2129056123, ОГРН 1042129024530. www.zemlya21.ru

Директор Общества с ограниченной ответственностью «ЗЕМЛЯ» - Афанасьев Семён Валерианович.

Ответственные разработчики:

- начальник отдела лесоустройств Комаров Николай Николаевич;

- инженер отдела лесоустройств Лежнина Любовь Александровна.

Внесение изменений в лесохозяйственный регламент разработаны ФГБУ «Рослесинфорг»

Юридический адрес: Волгоградский проспект, д.45, стр. 1, Москва, 109316.

Почтовый адрес: Волгоградский проспект, д.45, стр. 1, Москва, 109316

Информационная база для составления лесохозяйственного регламента

При разработке лесохозяйственного регламента и внесении изменений в него использовались:

- материалы лесоустройства 2014 года по Филипповскому участковому лесничеству (арендованный лесной участок ООО «Владимирский ЛПК»);

- материалы лесоустройства 2015 года по Киржачскому, Санинскому, Северному (урочище «Кирова»), Южному (урочище «Новый путь»), Южному (урочище «За власть Советов») участковым лесничествам (арендованный лесной участок ООО «Участие»);

- материалы лесоустройства 2015 года по Киржачскому, Санинскому, Новоселовскому, Южному (урочище «За власть Советов»), Южному (урочище «Гагарина») участковым лесничествам (арендованный лесной участок ООО «Золотой фазан»);

- материалы лесоустройства 2017 года ЗАО «Муром» - Кипревское участковое лесничество, Новоселовское участковое лесничество, Киржачское участковое лесничество; ООО «Афанасово» - Северное участковое лесничество урочище «Пламя революции», неарендованная территория - Южное участковое лесничество (урочища: «За власть Советов», «Зареченское», «Нива», «Новый путь», «Гагарина»), Северное участковое лесничество (урочища: «Пламя революции», «Коммунар», Агрофирма «Тимушев и К», «Кирова», «Травник»), Санинское участковое лесничество, Филипповское участковое лесничество, Новоселовское участковое лесничество, Киржачское участковое лесничество, Кипревское участковое лесничество;

- материалы лесоустройства 2018 года Южного участкового лесничества (урочище «Киржачское») и Северного участкового лесничества (урочище «Калинина»).

- отраслевая статистическая отчетность Департамента лесного хозяйства администрации Владимирской области.

- данные лесопатологического обследования;

- сведения государственного лесного реестра на 01.01.2021 г. (с изменениями);

- акт о внесении документированной информации в государственный лесной реестр от 16.04.2020 № 1, утвержденный департаментом лесного хозяйства администрации Владимирской области;

- приказ Федерального агентства лесного хозяйства (Рослесхоз) от 02.10.2020 № 920 «О внесении изменений в приложение к приказу Федерального агентства лесного хозяйства от 12.09.2008г № 257»;

- приказ Федерального агентства лесного хозяйства (Рослесхоз) от 30.08.2021 № 662 «Об отнесении лесов на территории Киржачского лесничества Владимирской области к защитным лесам и установлении их границ и о внесении изменений в приложение 5 к приказу Федерального агентства лесного хозяйства от 30.12.2010 г № 527».

Лесохозяйственный регламент составлен на основании действующих законов и нормативных правовых актов Российской Федерации и Владимирской области, исчерпывающий перечень которых приведен в приложении 1,2, 14.

ГЛАВА 1. Краткая характеристика лесничества и виды разрешенного использования лесов

1.1. Краткая характеристика лесничества

1.1.1. Наименование и местоположение лесничества

В соответствии с частью 1 статьи 23 Лесного кодекса РФ, основными территориальными единицами управления в области использования, охраны, защиты, воспроизводства лесов являются лесничества, а также участковые лесничества, которые могут создаваться в составе лесничеств.

Киржачское лесничество и его границы определены приказом Рослесхоза от 12.09.2008 № 257 «Об определении количества лесничеств на территории Владимирской области и установлении их границ» (в ред. приказа Федерального агентства лесного хозяйства (Рослесхоз) от 02.10.2020 № 920 «О внесении изменений в приложение к приказу Федерального агентства лесного хозяйства от 12.09.2008г № 257»).

В состав лесничества вошли леса бывших лесхозов ФГУ «Киржачский лесхоз» и Киржачский лесхоз-филиал ГУ «Владлес», земельные участки в составе лесного фонда с кадастровыми номерами: 33:02:021257:855, 33:02:021257:912, 33:02:021257:913, 33:02:021257:914.

В соответствии с Законом Владимирской области от 10.12.2001 № 129-ОЗ «О Губернаторе (главе администрации) и администрации Владимирской области» постановлением Губернатора Владимирской области от 05.08.2011 № 788 «О ликвидации территориальных органов департамента лесного хозяйства администрации Владимирской области» было ликвидировано ТО «Киржачское лесничество».

В целях обеспечения реализации полномочий в области лесных отношений в соответствии с действующим законодательством постановлением Губернатора Владимирской области от 13.10.2011 № 1101 «О создании государственных казенных учреждений Владимирской области в сфере лесных отношений» создано Государственное казенное учреждение Владимирской области «Киржачское лесничество» (далее – Киржачское лесничество).

Киржачское лесничество расположено в северо-западной части Владимирской области на территории Киржачского муниципального района.

Лесничество граничит:

- на севере с Александровским районом Владимирской области;
- юге с Петушинским районом Владимирской области;
- западе с Ногинским районом Московской области;
- востоке с Кольчугинским районом Владимирской области.

Контора лесничества находится в городе Киржач Владимирской области, в 110 км от областного центра г. Владимир и в 70 км от г. Москва.

Почтовый адрес: 601010, г. Киржач Владимирской области, ул. Рябиновая, д. 54.

Телефон: 8 (49237) 2-20-03.

Адрес электронной почты: kirlesbud@yandex.ru

1.1.2. Общая площадь лесничества и участковых лесничеств

Общая площадь Киржачского лесничества по данным государственного лесного реестра на 01.01.2021 г. (с изменениями) составляет 70 446 га, в том числе по участковым лесничествам:

Кипревское - 10135 га; Киржачское - 14655 га; Новоселовское - 8397 га; Санинское - 8266 га; Северное - 5796 га; Филипповское - 13414 га; Южное - 9783 га.

1.1.3. Распределение территории лесничества по муниципальным образованиям

Согласно приказу Рослесхоза от 12.09.2008 № 257 «Об определении количества лесничеств на территории Владимирской области и установлении их границ» (в ред. приказа Федерального агентства лесного хозяйства (Рослесхоз) от 02.10.2020 № 920 «О внесении изменений в приложение к приказу Федерального агентства лесного хозяйства от 12.09.2008 № 257») территория Киржачского лесничества разделена на 7 участковых лесничеств. В целях организации устойчивого управления лесами и удобства ведения государственного лесного реестра леса, сформированные из лесов, ранее находившихся во владении сельскохозяйственных организаций Киржачского муниципального района, поделены на урочища, которые вошли в состав Северного и Южного участковых лесничеств.

Таблица 1

Структура Киржачского лесничества

№ п/п	Наименование участковых лесничеств	Наименование урочища	Номера кварталов	Административный район (муниципальное образование)	Общая площадь, га
1	2	3	4	5	6
1.	Кипревское		1-110	Киржачский	10135
			1-75, 77-122		11922
2.	Филипповское		Земельные участки с кадастровыми номерами: 33:02:021257:855, 33:02:021257:912, 33:02:021257:913, 33:02:021257:914.		1492

№ п/п	Наименование участковых лесничеств	Наименование урочища	Номера кварталов	Административный район (муниципальное образование)	Общая площадь, га
1	2	3	4	5	6
Итого по участковому лесничеству					13414
3.	Киржачское		1-90,92-150		14655
4.	Новоселовское		1-54		8397
5.	Санинское		1-72		8266
Итого по участковому лесничеству					2078
6.	Северное	Пламя революции	1-24	Киржачский	1278
		Коммунар	1-17,19-22		504
		Агрофирма «Тимушев и К»	1-6		843
		Калинина	1-10		939
		Кирова	1-15		154
		Травник	1,2		5796
		Итого по участковому лесничеству			
7.	Южное	За власть Советов	1-22	Киржачский	1052
		Зареченское	1-14		1425
		Новый путь	1-15		1653
		Киржачское	1-29		756
		Нива	1-12		3466
		Гагарина	1-38		9783
Итого по участковому лесничеству					70446
Итого по лесничеству					

1.1.4. Карта-схема Владимирской области с выделением территории лесничества

Пространственное расположение Киржачского лесничества представлено на карте-схеме Владимирской области.

1.1.5. Распределение лесов лесничества по лесорастительным зонам, лесным районам и зонам лесозащитного и лесосеменного районирования

Лесное районирование есть деление территории по характеру лесной (древесной) растительности условиям её существования. Лесорастительное районирование показывает географическое разнообразие лесов, как природной основы специализации лесохозяйственного производства и организации его на зонально-типологической основе. Цель лесного

районирования – формирование системы территориальных образований, относительно однородных в своих границах по лесорастительным, экономическим и иным условиям, принципам организации лесоуправления и использования лесов.

Назначение лесного районирования – обеспечение рационального и эффективного ведения лесного хозяйства с учетом сохранения окружающей среды.

В соответствии с лесорастительным районированием, утвержденным приказом Министерства природных ресурсов и экологии Российской Федерации от 18.08.2014 № 367 «Перечень лесорастительных зон Российской Федерации и Перечень лесных районов Российской Федерации», вся территория Киржачского лесничества относится к лесорастительной зоне хвойно-широколиственных лесов, к лесному району хвойно-широколиственных (смешанных) лесов европейской части Российской Федерации.

Распределение территории лесничества и участков лесничеств (урочищ) по лесорастительным зонам и лесным районам приведено на карте-схеме Киржачского лесничества.

Таблица 2

Распределение лесов лесничества по лесорастительным зонам и лесным районам

№ п/п	Наименование участков лесничеств	Лесорастительная зона	Лесной район	Зона лесозащитного районирования	Зона лесосеменного районирования	Перечень лесных кварталов	Площадь, га
1	2	3	4	5	6	7	8
1	Кипревское	Хвойно-широколиственных лесов	Лесной район хвойно-широколиственных (смешанных) лесов Европейской части РФ	Зона средней лесопоталогической угрозы, Мещерский лесозащитный район	2 район Сосны обыкновенной, 3 район Ели Европейской	1-110	10135
2	Филипповское					1-75, 77-122	11922
						ЗУ с кадастровыми №№: 33:02:021257:855, 33:02:021257:912, 33:02:021257:913, 33:02:021257:914	1492
3	Киржачское					1-90, 92-150	14655
4	Новоселовское					1-54	8397
5	Санинское					1-72	8266
6	Северное					вся территория	5796
7	Южное					вся территория	9783
Итого по лесничеству							70446

В соответствии с приказом Рослесхоза от 08.10.2015 № 353 «Об установлении лесосеменного районирования» Киржачское лесничество отнесено к 2 району по Сосне обыкновенной, 3 району Ели Европейской и 1 району по Дубу черешчатому.

Распределение территории лесничества и участков лесничеств по лесорастительным зонам и лесным районам приведено на тематической карте-схеме.

Лесозащитное районирование (определение зон слабой, средней и сильной лесопатологической угрозы) Киржачского лесничества определено в соответствии с приказом Минприроды России от 09.01.2017 № 1 «Об утверждении порядка лесозащитного районирования» и Лесного плана Владимирской области.

1.1.6. Распределение лесов лесничества по целевому назначению и категориям защитных лесов по кварталам или их частям, а также основания выделения защитных, эксплуатационных и резервных лесов

Леса Киржачского лесничества в соответствии с требованиями статьи 110 Лесного кодекса Российской Федерации, статьями 8 и 8.1. Федерального закона от 04.12.2006 № 201-ФЗ «О введении в действие Лесного кодекса РФ», приказом Рослесхоза от 19.12.2007 № 498 «Об отнесении лесов к защитным, эксплуатационным и резервным лесам», приказом Рослесхоза от 30.12.2010 № 527 «Об отнесении лесов на территории Владимирской области к ценным лесам, эксплуатационным лесам и установлении их границ», Лесоустроительной инструкцией, утверждённой приказом Минприроды России от 29.03.2018 № 122, по целевому назначению отнесены к защитным и эксплуатационным лесам.

Защитные леса на площади 32520 га или 46,2 % от общей площади земель лесного фонда лесничества, подлежат освоению в целях сохранения средообразующих, водоохраных, защитных, санитарно-гигиенических, оздоровительных и иных функций с одновременным использованием лесов при условии, если это использование совместимо с целевым назначением защитных лесов и выполняемыми ими полезными функциями.

С учетом особенностей правового режима в лесничестве выделены следующие категории защитных лесов:

1) Леса, выполняющие функции защиты природных и иных объектов:

а) защитные полосы лесов, расположенные вдоль железнодорожных путей общего пользования, федеральных автомобильных дорог общего пользования, автомобильных дорог общего пользования, находящихся в собственности субъектов Российской Федерации – 5573 га или 7,9 %.

Защитные полосы лесов, предназначены для защиты дорог от снежных и песчаных заносов, лавин, оползней, обвалов, ветровой и водной эрозии, снижения неблагоприятных аэродинамических воздействий на движущийся транспорт, выполнения санитарно-гигиенических, оздоровительных функций леса, снижение уровня шума и загрязнения окружающей среды продуктами деятельности транспорта.

Ширина указанной категории защитных лесов соответствует ГОСТу 17.5.3.02-90 «Охрана природы. Земли. Нормы выделения на землях государственного лесного фонда защитных полос вдоль железных и автомобильных дорог»;

б) лесопарковые зоны - 4651 га или 6,6 %

в) зеленые зоны – 3213 га или 4,6 %.

Леса данных категорий выполняют санитарно-гигиенические, средозащитные, водорегулирующие функции и создают оптимальные условия для отдыха трудящихся.

2) Ценные леса:

а) запретные полосы лесов, расположенные вдоль водных объектов – 19011 га или 27,5 %

б) лесостепные леса-72 га или 0,1 %.

Целевое назначение запретных полос лесов, расположенных вдоль водных объектов, требуют создания высокопродуктивных насаждений с высокими водоохранными свойствами.

Эксплуатационные леса занимают 36434 га или 51,7 %. Основной задачей в них является выращивание высокопроизводительных насаждений, удовлетворяющих потребности народного хозяйства в получении наибольшего количества древесины нужного качества, в наиболее короткие сроки в сочетании с другими полезными функциями леса.

Земельные участки с кадастровыми номерами: 33:02:021257:855, 33:02:021257:912, 33:02:021257:913, 33:02:021257:914 без проведенного лесоустройства – 1492 га.

Распределение лесов Киржачского лесничества по целевому назначению и категориям защитных лесов в разряде участковых лесничеств по кварталам или их частям, а также основания их выделения, приведено в таблице 3.

Таблица 3

**Распределение лесов по целевому
назначению и категориям защитных лесов**

Целевое назначение лесов	Участковое лесничество	Номера кварталов или их частей	Пло- щадь, га	Основания деления лесов по целевому назначению
1	2	3	4	5
Всего лесов			70446	
Защитные леса – всего			32520	
в том числе:				
Леса, выполняю- щие функции за- щиты природных и иных объектов, всего:			13437	
из них:				
Защитные полосы лесов, расположенные вдоль железнодорожных путей общего пользования, федеральных автомобильных дорог общего пользования, находящихся в собственности субъектов Российской Федерации	Кипревское	2,6,12-16,20,21, 28,30,31,59,66, 67,69,94,95, 97; части кварталов: 57,85,88-91,96,98	1676	Постановление СМ СССР от 07.04.46 №781 и Госкомлеса СССР от 19.11.90 №3; Распоряжение СМ РСФСР от 18.07.59 № 4292-Р и СНК СССР от 14.07.44 № 14587-Р; Лесной кодекс РФ, Федеральный закон от 4.12.2006 № 201-ФЗ «О введении в действие Лесного кодекса Российской Федерации»
	Филипповское	части кварталов: 1,4,5,17,29,30, 43-45,53,58,61, 69-74,77,82, 87-89,93,96	795	
	Киржачское	10,90,94,101; части кварталов: 47,52-54,60-62, 67-69,72,73,75, 79,82,113,117,118, 124-126,128	1008	

продолжение таблицы 3

Целевое назначение лесов	Участковое лесничество	Номера кварталов или их частей	Площадь, га	Основания деления лесов по целевому назначению
1	2	3	4	5
Защитные полосы лесов, расположенные вдоль железнодорожных путей общего пользования, федеральных автомобильных дорог общего пользования, находящихся в собственности субъектов Российской Федерации	Новоселовское	части кварталов: 45,46	96	Постановление СМ СССР от 07.04.46 №781 и Госкомлеса СССР от 19.11.90 №3; Распоряжение СМ РСФСР от 18.07.59 № 4292-Р и СНК СССР от 14.07.44 № 14587-Р; Лесной кодекс РФ, Федеральный закон от 04.12.2006 № 201-ФЗ «О введении в действие Лесного кодекса Российской Федерации»
	Санинское	части кварталов: 1,2,9,10,16,17,20, 21,23,24,26,29,34, 35,39,41,44,45,48, 49,51,58,68,70	832	
	Северное		499	
	в том числе:			
	Кирова	части кварталов: 1,2,5,9-11,13,14	102	
	Агрофирма «Тимушев и К»	части кварталов: 3,6	44	
	Травник	часть квартала: 2	19	
	Коммунар	13; части кварталов: 5-12, 16,20,21	334	
	Южное		667	
	в том числе:			
	За власть Советов	5; части кварталов: 1-4,9,10,12-14, 20,22	261	
	Новый путь	части кварталов: 10-12	72	
	Киржачское	части кварталов: 6-8,13,22,23, 25	66	
Нива	7,8; части кварталов: 2-4, 6,9,11	231		
Гагарина	части кварталов: 23-26,30,36	37		
Итого по категории защитных лесов			5573	

продолжение таблицы 3

Целевое назначение лесов	Участковое лесничество	Номера кварталов или их частей	Площадь, га	Основания деления лесов по целевому назначению
1	2	3	4	5
Лесопарковые Зоны	Кипревское	10,11,17-19,27	613	Постановление СМ СССР от 10.03.47 № 1519 Распоряжение СМ РСФСР от 29.12.71 № 2639-Р, ФЗ-№ 32 от 14.03.09 «О внесении изменений в Лесной кодекс РФ и отдельные законодательные акты РФ»; распоряжение администрации Владимирской области № 525-рот от 07.10.2016
	Филипповское	54-56,63-65,122	559	
	Киржачское	16-20,22,24,25,28-30,44-46,51, 58, 129-133,150; части кварталов: 7,13-15,21,23,26,27, 31,80,81,83	3088	
	Новоселовское	50,51	382	
	Южное		9	
	в том числе:			
Зареченское	часть квартала: 1		9	
Итого по категории защитных лесов			4651	
Зеленые зоны	Филипповское	57,59,60,62,68; части кварталов: 58,61,72,77	688	Распоряжение СМ РСФСР от 13.04.60 №2165-Р и от 29.12.71 №2639-Р. Приказ МЛХ РСФСР от 05.01.72 ФЗ № 32 от 14.03.09 «О внесении изменений в Лесной кодекс РФ и отдельные законодательные акты РФ» Федеральный закон от 29.02.2012г № 69-ФЗ
	Киржачское	11, 32,36, 40,48,59,65,78,85, 134-136; части кварталов: 7,12,47,52,79,82	1640	
	Новоселовское	49	152	
	Санинское	27,32,42,62,63; часть квартала 41	574	
	Южное		159	
	в том числе:			
	За власть Советов	6-8; часть квартала 9	159	
Итого по категории защитных лесов			3213	

продолжение таблицы 3

Целевое назначение лесов	Участковое лесничество	Номера кварталов или их частей	Площадь, га	Основания деления лесов по целевому назначению
1	2	3	4	5
Ценные леса, всего:			19083	
из них:				
Запретные полосы лесов, расположенные вдоль водных объектов	Кипревское	9,23,24,29,32-56, 58,60-64,68,71, 75-83,86; часть квартала 57	4595	Постановление СМ СССР от 29.09.48 №3670-1491. Распоряжение СМ РСФСР от 18.07.59 №4292-Р. Приказ Минлесхоза СССР от 11.10.48 №555.Приказ Рослесхоза от 30.12.2010 № 527«Об отнесении лесов на территории Владимирской области к ценным лесам, эксплуатационным лесам и установлении их границ»
	Филипповское	104-121	2035	
	Киржачское	8,9,89,93,95,100, 107,108,123,127, 137-149; части кварталов: 7,124-126,128	2848	
	Новоселовское	47,48,52-54; части кварталов: 45,46	794	
	Санинское	8,15,18,19,22,25, 28,30,31,33,36-38, 40,43,46,47,50, 52-57,59-61, 64-67,69,71,72; части кварталов: 9,10,16,17,20,21, 23,24,26,29,34,35, 39,44,45,48,49,51, 58,68,70	5785	
	Северное		1261	
	в том числе:			
	Агрофирма «Тимушев и К»	1,2,4,5; часть квартала 6	400	
	Коммунар	1-4,14,15,17,19,22; части кварталов: 5,6,10-12,16,20,21	861	
	Южное		1693	
	в том числе:			
За власть Советов	15-19,21; части кварталов: 10,12-14,20,22	730		

продолжение таблицы 3

Целевое назначение лесов	Участковое лесничество	Номера кварталов или их частей	Площадь, га	Основания деления лесов по целевому назначению
1	2	3	4	5
Запретные полосы лесов, расположенные вдоль водных объектов	Киржачское	1-5,12,24,26; части кварталов: 8,22,23,25	507	-//-
	Нива	1,5,10,12; части кварталов: 2-4,11	456	
Итого по категории защитных лесов			19011	
Лесостепные леса	Киржачское	части кварталов:12-15,21,23, 26,27,31,80,81,83	72	
Итого по категории защитных лесов			72	
Эксплуатационные леса – всего			36434	Постановление СНК СССР от 23.04.43 №430; распоряжение администрации Владимирской области № 525-р от 07.10.2016
	Кипревское	1,3-5,7,8,22,25,26, 65,70,72-74,84,87, 92,93,99-110; части кварталов: 85,88-91,96,98	3251	
	Филипповское	2,3,6-16,18-28, 31-42,46-52, 66, 67, 75,78-81,83-86,90- 92,94,95, 97-103; части кварталов: 1,4,5,17,29,30, 43-45,53,69-71,73, 74,82,87-89, 93,96	7845	
	Киржачское	1-6,33-35,37-39, 41- 43,49,50,55-57, 63,64,66,70,71,74,76,7 7,84,86-88,92, 96-99,102-106, 109- 112,114-116, 119-122; части кварталов: 53,54,60-62,67-69, 72,73,75,113,117, 118	5999	
	Новоселовское	1-44	6973	
	Санинское	3-7,11-14; части кварталов: 1,2	1075	

продолжение таблицы 3

Целевое назначение лесов	Участковое лесничество	Номера кварталов или их частей	Площадь, га	Основания деления лесов по целевому назначению
1	2	3	4	5
Эксплуатационные леса	Северное		4036	Постановление СНК СССР от 23.04.43 №430; распоряжение администрации Владимирской области №525-р от 07.10.2016
	в том числе:			
	Пламя революции	1-24	2078	
	Коммунар	части кварталов: 7-9	83	
	Агрофирма «Тимушев и К»	часть квартала: 3	60	
	Калинина	1-10	843	
	Кирова	3,4,6-8,12,15; части кварталов: 1,2,5,9-11,13,14	837	
	Травник	1, часть квартала 2	135	
	Южное		7255	
	в том числе:			
	За власть Советов	11; части кварталов: 1-4	281	
	Зареченское	2-14; часть квартала 1	1043	
	Новый путь	1-9,13-15; части кварталов: 10-12	1353	
	Киржачское	9-11,14-21,27-29; части кварталов: 6-8,13	1080	
	Нива	части кварталов: 6,9	69	
Гагарина	1-22,27-29,31-35, 37,38; части кварталов: 23-26,30,36	3429		
без проведенного лесоустройства включено по приказу Федерального агентства лесного хозяйства от 02.10.2020 № 920.	Филипповское	ЗУ в составе лесного фонда с кадастровыми номерами: 33:02:021257:855, 33:02:021257:912, 33:02:021257:913, 33:02:021257:914.	1492	-

Лесным кодексом Российской Федерации определена новая категория защитных лесов – «леса, расположенные в водоохранных зонах», которая ранее в лесах Российской Федерации не выделялась. Правовой режим лесов, расположенных в водоохранных зонах, установлен статьей 113 Лесного кодекса Российской Федерации. В лесах, расположенных в водоохранных зонах, запрещается использование токсичных химических препаратов; ведение сельского хозяйства, за исключением сенокоса и пчеловодства; создание и эксплуатация лесных плантаций; строительство и эксплуатация объектов капитального строительства, за исключением линейных объектов, гидротехнических сооружений и объектов, необходимых для геологического изучения, разведки и добычи нефти и природного газа.

Леса, расположенные в водоохранных зонах, подлежат освоению в целях сохранения средообразующих, водоохранных, защитных, санитарно-гигиенических, оздоровительных и иных полезных функций лесов с одновременным использованием лесов, при условии, если это совместимо с целевым назначением защитных лесов и выполняемыми ими полезными функциями.

В соответствии с приказом Министерства природных ресурсов Российской Федерации от 22.10.2020 № 846 «Об утверждении примерного перечня мероприятий по осуществлению отдельных полномочий Российской Федерации в области водных отношений, переданных органам государственной власти субъектов Российской Федерации» границы водоохранных зон устанавливаются субъектом Российской Федерации в рамках осуществления отдельных полномочий Российской Федерации в области водных отношений, реализация которых передана органами государственной власти субъектов Российской Федерации. На основании установленных границ водоохранных зон при проведении лесоустройства осуществляется проектирование данной категории защитных лесов и определяется ее площадь.

В настоящее время категория защитных лесов, «леса, расположенные в водоохранных зонах», на территории Владимирской области не утверждена, поэтому информация об их площади и других характеристиках не приводится.

Вместе с тем, в целях обеспечения правового режима данной категории лесов, приказом Рослесхоза от 19.12.2007 № 498 «Об отнесении лесов к защитным, эксплуатационным и резервным лесам» (п.п. 1 пункта 2) органам государственной власти субъектов Российской Федерации рекомендовано выделять леса, которые должны относиться к лесам, расположенным в водоохранных зонах, при разработке проектов освоения лесов, а также при отводе лесосечного фонда под сплошные и выборочные рубки.

Таким образом, при разработке проектов освоения лесов следует учитывать параметры и правовой (лесоводственный) режим водоохранных зон рек или ручьев, ширина которых определена пунктом 4 ст. 65 Водного кодекса Российской Федерации в зависимости от их протяженности:

- до десять километров – в размере пятидесяти метров;
- от десяти до пятидесяти километров – в размере ста метров;
- от пятидесяти километров и более – в размере двухсот метров.

Для реки, ручья протяженность менее десяти километров от истока до устья водоохранная зона совпадает с прибрежной защитной полосой. Радиус водоохранной зоны для истоков реки, ручья устанавливается в размере пятидесяти метров.

В пределах водоохранных зон согласно Водному кодексу РФ выделяются прибрежные защитные полосы.

Ширина прибрежной защитной полосы устанавливается в зависимости от уклона берега водного объекта и составляет тридцать метров для обратного или нулевого уклона, сорок метров для уклона до трех градусов и пятьдесят метров для уклона три и более градуса.

Перечень основных рек, озер и речек, вдоль которых следует соблюдать параметры и правовой (лесоводственный) режим категории защитных лесов: леса, расположенные в водоохранных зонах, при разработке проектов освоения лесов, а также при отводе лесосечного фонда под сплошные и выборочные рубки, приводятся в таблице 3.1.

Таблица 3.1

**Перечень основных водных объектов на территории
Киржачского лесничества**

№ п/п	Наименование рек и водоемов	Куда впадает река	Протяженность, км		Нормативная ширина водоохранной зоны, (м)	Местоположение (указывается только часть квартала или квартал)	Классификация водоохранно-защитной роли лесов
			полная	в т.ч. в пределах лесничества			
1	2	3	4	5	6	7	8
1.	Киржач (Большой Киржач)	р. Клязьма	133	2,0	200	Северное участковое лесничество, урочище Пламя революции лесные кварталы 1, 6	Эксплуатационные леса.
				15,5		Кипревское участковое лесничество, лесные кварталы 41 - 44, 57, 58, 59, 75, 78	Защитные леса: Леса, выполняющие функции природных и иных объектов: Защитные полосы лесов, расположенные вдоль железнодорожных путей общего пользования, федеральных автомобильных дорог общего пользования, автомобильных дорог общего пользования, находящихся в собственности субъектов Российской Федерации; Ценные леса: Запретные полосы лесов, расположенные вдоль водных объектов
				3,6		Новоселовское участковое лесничество, лесной квартал 53	Защитные леса: Ценные леса: Запретные полосы лесов, расположенные вдоль водных объектов

продолжение таблицы 3.1

№п/п	Наименование рек и водоемов	Куда впадает река	Протяженность, км		Нормативная ширина водоохранной зоны, (м)	Местоположение (указывается только часть квартала или квартал)	Классификация водоохранно-защитной роли лесов
			полная	в т.ч. в пределах лесничества			
1	2	3	4	5	6	7	8
1.	Киржач (Большой Киржач)	р. Клязьма	133	8,1	200	Северное участковое лесничество, урочище Коммунар, лесные кварталы 4, 6, 13, 14, 15, 16, 22	Защитные леса: Леса, выполняющие функции природных и иных объектов: Защитные полосы лесов, расположенные вдоль железнодорожных путей общего пользования, федеральных автомобильных дорог общего пользования, автомобильных дорог общего пользования, находящихся в собственности субъектов Российской Федерации; Ценные леса: Запретные полосы лесов, расположенные вдоль водных объектов
				5,3		Киржачское участковое лесничество, лесные кварталы 19, 127, 134, 137, 140, 149	Защитные леса: Леса, выполняющие функции природных и иных объектов: Зеленые зоны; Лесопарковые зоны; Ценные леса: Запретные полосы лесов, расположенные вдоль водных объектов

продолжение таблицы 3.1

№п/п	Наименование рек и водоемов	Куда впадает река	Протяженность, км		Нормативная ширина водоохранной зоны, (м)	Местоположение (указывается только часть квартала или квартал)	Классификация водоохранно-защитной роли лесов
			полная	в т.ч. в пределах лесничества			
1	2	3	4	5	6	7	8
1.	Киржач (Большой Киржач)	р. Клязьма	133	8,1	200	Южное участковое лесничество, урочище За власть Советов, лесные кварталы 13,14,18,19	Защитные леса: Ценные леса: Запретные полосы лесов, расположенные вдоль водных объектов
				5,6		Санинское участковое лесничество, лесные кварталы 30, 31	Защитные леса: Ценные леса: Запретные полосы лесов, расположенные вдоль водных объектов
2.	ручей Черник	Киржач	5	1,2	50	Киржачское участковое лесничество, лесные кварталы 100, 101, 106	Эксплуатационные леса. Защитные леса: Леса, выполняющие функции природных и иных объектов: Защитные полосы лесов, расположенные вдоль железнодорожных путей общего пользования, федеральных автомобильных дорог общего пользования, автомобильных дорог общего пользования, находящихся в собственности субъектов Российской Федерации; Ценные леса: Запретные полосы лесов, расположенные вдоль водных объектов

продолжение таблицы 3.1

№п/п	Наименование рек и водоемов	Куда впадает река	Протяженность, км		Нормативная ширина водоохранной зоны, (м)	Местоположение (указывается только часть квартала или квартал)	Классификация водоохранно-защитной роли лесов
			полная	в т.ч. в пределах лесничества			
1	2	3	4	5	6	7	8
2.	ручей Черник	Киржач	5	1,6	50	Южное участковое лесничество, урочище За власть Советов, лесной квартал 12	Защитные леса. Леса, выполняющие функции природных и иных объектов: Защитные полосы лесов, расположенные вдоль железнодорожных путей общего пользования, федеральных автомобильных дорог общего пользования, автомобильных дорог общего пользования, находящихся в собственности субъектов Российской Федерации
3.	Борисовка	Б. Киржач	6	0,8	50	Кипревское участковое лесничество, лесные кварталы 46, 47, 54,57, 61-63, 65	Эксплуатационные леса. Защитные леса: Леса, выполняющие функции природных и иных объектов: Защитные полосы лесов, расположенные вдоль железнодорожных путей общего пользования, федеральных автомобильных дорог общего пользования, автомобильных дорог общего пользования, находящихся в собственности субъектов Российской Федерации; Ценные леса: Запретные полосы лесов, расположенные вдоль водных объектов

продолжение таблицы 3.1

№п/п	Наименование рек и водоемов	Куда впадает река	Протяженность, км		Нормативная ширина водоохранной зоны, (м)	Местоположение (указывается только часть квартала или квартал)	Классификация водоохранно-защитной роли лесов
			полная	в т.ч. в пределах лесничества			
1	2	3	4	5	6	7	8
3.	Борисовка	Б. Киржач	6	1,8	50	Южное участковое лесничество, урочище Нива, лесные кварталы 2,12	Защитные леса: Ценные леса: Запретные полосы лесов, расположенные вдоль водных объектов
4.	ручей Пестуш	Борисовка	6	1,2	50	Кипревское участковое лесничество, лесные кварталы 54, 55, 61	Защитные леса: Ценные леса: Запретные полосы лесов, расположенные вдоль водных объектов
				1,0		Северное участковое лесничество, урочище Пламя революции, лесные кварталы 21-23	Эксплуатационные леса
5.	Малый Киржач	Киржач	69	3,4	200	Кипревское участковое лесничество, лесной квартал 9	Защитные леса: Ценные леса: Запретные полосы лесов, расположенные вдоль водных объектов
				2,7		Северное участковое лесничество, урочище Коммунар, лесные кварталы 5, 9	Эксплуатационные леса. Защитные леса: Леса, выполняющие функции природных и иных объектов: Защитные полосы лесов, расположенные вдоль железнодорожных путей общего пользования, федеральных автомобильных дорог общего пользования, автомобильных дорог общего пользования, находящихся в собственности субъектов Российской Федерации; Защитные леса; Ценные леса: Запретные полосы лесов, расположенные вдоль водных объектов

продолжение таблицы 3.1

№п/п	Наименование рек и водоемов	Куда впадает река	Протяженность, км		Нормативная ширина водоохранной зоны, (м)	Местоположение (указывается только часть квартала или квартал)	Классификация водоохранно-защитной роли лесов
			полная	в т.ч. в пределах лесничества			
1	2	3	4	5	6	7	8
6.	ручей Безымянный (д. Савино)	Киржач	1,5	0,2	50	Кипревское участковое лесничество, лесные кварталы 76, 80, 83	Защитные леса: Ценные леса: Запретные полосы лесов, расположенные вдоль водных объектов
				0,2		Северное участковое лесничество, урочище Коммунар, лесной квартал 14	Защитные леса: Ценные леса: Запретные полосы лесов, расположенные вдоль водных объектов
7.	Вахчилка	Киржач	23	5,2	50	Кипревское участковое лесничество, лесные кварталы 99, 100, 101, 109	Эксплуатационные леса
				4,1		Киржачское участковое лесничество, лесные кварталы 32, 33, 36, 38	Эксплуатационные леса. Защитные леса: Леса, выполняющие функции природных и иных объектов: Зеленые зоны
8.	ручей Безымянный (д. Корытово)	Вахчилку	1,5	1,5	50	Южное участковое лесничество, урочище Киржачское, лесной квартал 24	Защитные леса: Ценные леса: Запретные полосы лесов, расположенные вдоль водных объектов
9.	Ева	Киржач	6	3,1	50	Южное участковое лесничество, урочище Нива, лесные кварталы 5,10,11;	Защитные леса: Ценные леса: Запретные полосы лесов, расположенные вдоль водных объектов
				1		Кипревское участковое лесничество, лесные кварталы 60, 64	Защитные леса: Ценные леса: Запретные полосы лесов, расположенные вдоль водных объектов
				0,5		Северное участковое лесничество, урочище Коммунар, лесной квартал 19	Защитные леса: Ценные леса: Запретные полосы лесов, расположенные вдоль водных объектов

продолжение таблицы 3.1

№п/п	Наименование рек и водоемов	Куда впадает река	Протяженность, км		Нормативная ширина водоохранной зоны, (м)	Местоположение (указывается только часть квартала или квартал)	Классификация водоохранно-защитной роли лесов
			полная	в т.ч. в пределах лесничества			
1	2	3	4	5	6	7	8
10.	ручей Канавка	Ева	3,5	1,7	50	Южное участковое лесничество, урочище Нива, лесной квартал 11	Защитные леса: Ценные леса: Запретные полосы лесов, расположенные вдоль водных объектов
11.	Молодынь	Киржач	16	4,0	50	Киржачское участковое лесничество, лесные кварталы 67, 70,71,74,76	Эксплуатационные леса
				3,0		Южное участковое лесничество, урочище Гагарина, лесные кварталы 22, 28, 33	Эксплуатационные леса
				3,2		Новосёловское участковое лесничество, лесные кварталы 47, 48, 52, 54	Защитные леса: Ценные леса: Запретные полосы лесов, расположенные вдоль водных объектов
				0,1		Южное участковое лесничество, урочище За власть Советов, лесные кварталы 16, 17, 19	Защитные леса: Ценные леса: Запретные полосы лесов, расположенные вдоль водных объектов
12.	ручей без названия (д. Климково)	Шорна	6.5	2,0	50	Северное участковое лесничество, урочище Пламя революции, лесные кварталы 9, 10, 11, 17	Эксплуатационные леса
13.	Шорна	Б.Киржач	36	1,3	50	Северное участковое лесничество, урочище Пламя революции, лесные кварталы 2,5,7-10,11	Эксплуатационные леса

продолжение таблицы 3.1

№п/п	Наименование рек и водоемов	Куда впадает река	Протяженность, км		Нормативная ширина водоохранной зоны, (м)	Местоположение (указывается только часть квартала или квартал)	Классификация водоохранно-защитной роли лесов
			полная	в т.ч. в пределах лесничества			
1	2	3	4	5	6	7	8
14.	Шередарь	Киржач	51	1,4	50	Новосёловское участковое лесничество, лесной квартал 30	Эксплуатационные леса
				9,7		Южное участковое лесничество, урочище Гагарина, лесной квартал 9	Эксплуатационные леса
15.	Сабушка	Молодынь	6	0,8	50	Южное участковое лесничество, урочище Гагарина, лесные кварталы 26, 27	Эксплуатационные леса
				1,4		Новоселовское участковое лесничество, лесные кварталы 45, 46	Защитные леса: Ценные леса: Запретные полосы лесов, расположенные вдоль водных объектов
16.	Утрика	Шередарь	8	1,4	50	Южное участковое лесничество, урочище Гагарина, лесной квартал 5	Эксплуатационные леса
				1,8		Новосёловское участковое лесничество, лесной квартал 9	Эксплуатационные леса
17.	Детнуха	Утрика	6	2	50	Новосёловское участковое лесничество, лесные кварталы 2-6, 10-14, 19, 20	Эксплуатационные леса
18.	Волешка	Шередарь	21	2,3	50	Южное участковое лесничество, урочище Гагарина, лесные кварталы 11, 12	Эксплуатационные леса

продолжение таблицы 3.1

№п/п	Наименование рек и водоемов	Куда впадает река	Протяженность, км		Нормативная ширина водоохранной зоны, (м)	Местоположение (указывается только часть квартала или квартал)	Классификация водоохранно-защитной роли лесов
			полная	в т.ч. в пределах лесничества			
1	2	3	4	5	6	7	8
19.	Черная	ручей Волешка	5	1,2	50	Новосёловское участковое лесничество, лесные кварталы 15, 33, 35, 36, 39	Эксплуатационные леса
20.	Дубенка	Б.Дубна	11	2,3	50	Санинское участковое лесничество, лесные кварталы 7,8,19,25,26,38,40,54,55,67,69,71,72	Эксплуатационные леса. Защитные леса: Ценные леса: Запретные полосы лесов, расположенные вдоль водных объектов
				3,7		Киржачское участковое лесничество, лесные кварталы 122, 123	Эксплуатационные леса. Защитные леса: Ценные леса: Запретные полосы лесов, расположенные вдоль водных объектов.
				1,0		Южное участковое лесничество, урочище Новый путь, лесные кварталы 2, 5-9, 14, 15	Эксплуатационные леса
21.	Кошинка	Шерна	10	1,9	50	Филипповское участковое лесничество, лесные кварталы 9, 10, 21, 22, 34-36, 47, 54, 56	Эксплуатационные леса. Защитные леса: Леса, выполняющие функции природных и иных объектов: Лесопарковые зоны
				4		Северное участковое лесничество, урочище Кирова, лесные кварталы 4, 6	Эксплуатационные леса

продолжение таблицы 3.1

№п/п	Наименование рек и водоемов	Куда впадает река	Протяженность, км		Нормативная ширина водоохранной зоны, (м)	Местоположение (указывается только часть квартала или квартал)	Классификация водоохранно-защитной роли лесов
			полная	в т.ч. в пределах лесничества			
1	2	3	4	5	6	7	8
22.	Гуляковка	Шерна	6	2,9	50	Филипповское участковое лесничество, лесные кварталы 2, 14, 15, 25, 26, 27	Эксплуатационные леса
				0,5		Киржачское участковое лесничество, лесной квартал 1	Эксплуатационные леса
				0,3		Северное участковое лесничество, урочище Калинина, лесной квартал 10	Эксплуатационные леса
ОЗЁРА и ПРУДЫ							
1.	г. Киржач		48	19,6		Киржачское участковое лесничество, лесной квартал 45	Защитные леса: Леса, выполняющие функции природных и иных объектов: Лесопарковые зоны
2.	д. Ефремово		8,4	2,5		Южное участковое лесничество, урочище Нива, лесной квартал 10	Защитные леса: Ценные леса: Запретные полосы лесов, расположенные вдоль водных объектов.
3.	д. Тельвяково		10	5,1		Южное участковое лесничество, урочище Гагарина, лесной квартал 26	Эксплуатационные леса. Защитные леса: Леса, выполняющие функции природных и иных объектов: Защитные полосы лесов, расположенные вдоль железнодорожных путей общего пользования, федеральных автомобильных дорог общего пользования, автомобильных дорог общего пользования, находящихся в собственности субъектов Российской Федерации

продолжение таблицы 3.1

№п/п	Наименование рек и водоемов	Куда впадает река	Протяженность, км		Нормативная ширина водоохранной зоны, (м)	Местоположение (указывается только часть квартала или квартал)	Классификация водоохранно-защитной роли лесов
			полная	в т.ч. в пределах лесничества			
1	2	3	4	5	6	7	8
4.	д. Кипрево		5	0,2		Южное участковое лесничество, урочище Нива, лесной квартал 2	Защитные леса: Ценные леса: Запретные полосы лесов, расположенные вдоль водных объектов
5.	д. Василёво		4.5	0,3		Северное участковое лесничество, урочище Калинина, лесной квартал 3	Эксплуатационные леса
Реки, не вошедшие в перечень объектов, подлежащих региональному госконтролю							
1.	Рассоха	Дубенка	17	5,0		Южное участковое лесничество, урочище Новый путь, лесной квартал 10	Эксплуатационные леса. Защитные леса: Леса, выполняющие функции природных и иных объектов: Защитные полосы лесов, расположенные вдоль железнодорожных путей общего пользования, федеральных автомобильных дорог общего пользования, автомобильных дорог общего пользования, находящихся в собственности субъектов Российской Федерации
				0,6		Санинское участковое лесничество, лесной квартал 71	Защитные леса: Ценные леса: Запретные полосы лесов, расположенные вдоль водных объектов
2.	Мележа	Шерна		3,2		Филипповское участковое лесничество, лесные кварталы 28, 41, 42, 57, 59, 62	Эксплуатационные леса. Защитные леса: Леса, выполняющие функции природных и иных объектов: Зеленые зоны

продолжение таблицы 3.1

№п/п	Наименование рек и водоемов	Куда впадает река	Протяженность, км		Нормативная ширина водоохранной зон, (м)	Местоположение (указывается только часть квартала или квартал)	Классификация водоохранно-защитной роли лесов
			полная	в т.ч. в пределах лесничества			
1	2	3	4	5	6	7	8
2.	Мележа	Шерна	38	2,5		Северное участковое лесничество, урочище Кирова, лесные кварталы 2, 15	Эксплуатационные леса
				0,5		Северное участковое лесничество, урочище травник, лесной квартал 1	Эксплуатационные леса
3.	Грязевка	Мележа	26	7,2		Филипповское участковое лесничество, лесные кварталы 1, 3	Эксплуатационные леса
4.	Чертовка	Кошинка	3,2	0,2		Филипповское участковое лесничество, лесные кварталы 20, 32-34, 46	Эксплуатационные леса
5.	Шерна	Клязьма	89	2,5		Филипповское участковое лесничество, лесные кварталы 27, 64	Эксплуатационные леса. Защитные леса: Леса, выполняющие функции природных и иных объектов: Лесопарковые зоны
				2,5		Северное участковое лесничество, урочище Коммунар, лесной квартал 8	Эксплуатационные леса
				3,3		Северное участковое лесничество, урочище Кирова, лесной квартал 15	Эксплуатационные леса

продолжение таблицы 3.1

№п/п	Наименование рек и водоемов	Куда впадает река	Протяженность, км		Нормативная ширина водоохранной зоны, (м)	Местоположение (указывается только часть квартала или квартал)	Классификация водоохранно-защитной роли лесов
			полная	в т.ч. в пределах лесничества			
1	2	3	4	5	6	7	8
5.	Шерна	Клязьма		2,8		Киржачское участковое лесничество, лесные кварталы 6, 7, 78	Эксплуатационные леса. Защитные леса: Леса, выполняющие функции природных и иных объектов: Зеленые зоны; Ценные леса: Запретные полосы лесов, расположенные вдоль водных объектов
				0,2		Северное участковое лесничество, урочище Калинина, лесные кварталы 3, 6, 7, 10	Эксплуатационные леса
				3		Кипревское участковое лесничество, лесные кварталы 11, 29	Защитные леса: Леса, выполняющие функции природных и иных объектов: Лесопарковые зоны; Ценные леса: Запретные полосы лесов, расположенные вдоль водных объектов
6.	Шубара	Молодынь	50	4		Новосёловское участковое лесничество, лесные кварталы 48, 49, 50	Защитные леса: Леса, выполняющие функции природных и иных объектов; Зеленые зоны, Лесопарковые зоны; Ценные леса. Запретные полосы лесов, расположенные вдоль водных объектов
7.	Смолинка	Утрика	12	3		Южное участковое лесничество, урочище Гагарина, лесной квартал 1	Эксплуатационные леса

продолжение таблицы 3.1

№п/п	Наименование рек и водоемов	Куда впадает река	Протяженность, км		Нормативная ширина водоохранной зоны, (м)	Местоположение (указывается только часть квартала или квартал)	Классификация водоохранно-защитной роли лесов
			полная	в т.ч. в пределах лесничества			
1	2	3	4	5	6	7	8
8.	Соловьяха	Молодынь	134	10,8		Киржачское участковое лесничество, лесные кварталы 63, 64, 68, 69, 72, 74, 75, 77	Эксплуатационные леса. Защитные леса: Леса, выполняющие функции природных и иных объектов: Защитные полосы лесов, расположенные вдоль железнодорожных путей общего пользования, федеральных автомобильных дорог общего пользования, автомобильных дорог общего пользования, находящихся в собственности субъектов РФ
9.	Молочная	Шерна	262	18,9		Кипревское участковое лесничество, лесной квартал 10	Защитные леса: Леса, выполняющие функции природных и иных объектов: Лесопарковые зоны

Примечание: вдоль рек и ручьев, протяженностью менее десяти километров, не вошедших в таблицу 3.1 и являющихся притоков 2 и 3 порядка вышеперечисленных рек ширина водоохранной зоны должна составлять пятьдесят метров по каждому берегу.

Примечание: вдоль рек и ручьев, протяженностью менее десяти километров, не вошедших в таблицу 3.1 и являющихся притоков 2 и 3 порядка вышеперечисленных рек, ширина водоохранных зон должна составлять пятьдесят метров по каждому берегу.

Для расположенных в границах болот проточных и сточных озер и соответствующих водотоков ширина прибрежной защитной полосы устанавливается в размере пятидесяти метров.

Водным законодательством в лесах, расположенных в прибрежных защитных полосах, запрещается:

- 1) распашка земель;
- 2) размещение отвалов размываемых грунтов;
- 3) выпас сельскохозяйственных животных и организация для них летних лагерей, ванн.

Кроме того, в прибрежных защитных полосах установлены ограничения для водоохранных зон, запрещается:

- 1) использование сточных вод в целях регулирования плодородия почв;
- 2) размещение кладбищ, скотомогильников, объектов размещения отходов производства и потребления, химических, взрывчатых, токсичных, отравляющих и ядовитых веществ, пунктов захоронения радиоактивных отходов;
- 3) осуществление авиационных мер по борьбе с вредными организмами;
- 4) движение и стоянка транспортных средств (кроме специальных транспортных средств), за исключением их движения по дорогам и стоянки на дорогах и в специально оборудованных местах, имеющих твердое покрытие;
- 5) строительство и реконструкция автозаправочных станций, складов горюче-смазочных материалов (за исключением случаев, если автозаправочные станции, склады горюче-смазочных материалов размещены на территориях портов, инфраструктуры внутренних водных путей, в том числе баз (сооружений) для стоянки маломерных судов, объектов органов федеральной службы безопасности), станций технического обслуживания, используемых для технического осмотра и ремонта транспортных средств, осуществление мойки транспортных средств;
- 6) хранение пестицидов и агрохимикатов (за исключением хранения агрохимикатов в специализированных хранилищах на территориях морских портов за пределами границ прибрежных защитных полос), применение пестицидов и агрохимикатов;
- 7) сброс сточных, в том числе дренажных, вод;
- 8) разведка и добыча общераспространенных полезных ископаемых (за исключением случаев, если разведка и добыча общераспространенных полезных ископаемых осуществляются пользователями недр, осуществляющими разведку и добычу иных видов полезных ископаемых, в границах предоставленных им в соответствии с законодательством Российской Федерации о недрах горных отводов и (или) геологических отводов на основании утвержденного технического проекта в соответствии со статьей 19.1 Закона Российской Федерации от 21.02.1992 № 2395-1 «О недрах»).

1.1.7. Характеристика лесных и нелесных земель из состава земель лесного фонда на территории лесничества

Общая площадь земель лесного фонда Киржачского лесничества по данным государственного реестра на 01.01.2021 (с изменениями) – 70446 га.

Распределение территории лесничества по категориям земель приведено в таблице 4.

Таблица 4

Характеристика лесных и нелесных земель лесного фонда на территории Киржачского лесничества

Показатели	Площадь, га	%
1	2	3
Общая площадь земель лесного фонда	70446	100,0
Лесные земли – всего	66714	94,7
Земли, покрытые лесной растительностью, всего	64683	91,8
Земли, не покрытые лесной растительностью, всего	2031	2,9
в том числе:		
Вырубки	87	0,1
Гари	50	0,1
редины естественные	-	
прогалины, пустыри	164	0,2
Другие		
3. Нелесные земли, всего	2240	3,2
в том числе:		
просеки, границы	405	0,6
Дороги	304	0,4
Болота	435	0,6
Другие	1096	1,6
Земельные участки, не пройденные лесоустройством	1492	2,1

Из таблицы видно, что лесные земли составляют 94,7 %, в том числе покрытые лесной растительностью – 91,8 %, не покрытые лесной растительностью – 2,9 % и представлены в основном несомкнувшимися лесными культурами – 2,1%, погибшими насаждениями – 0,7%, прогалинами и пустырями 0,2%.

Нелесные земли составляют 3,2 % от общей площади лесничества и представлены в основном болотами – 0,6%, дорогами и просеками – 1,0%.

1.1.8. Характеристика имеющихся и проектируемых особо охраняемых природных территорий и объектов, планов по их организации, развитию экологических сетей, сохранению биоразнообразия

В условиях избыточного антропогенного воздействия на окружающую среду одной из наиболее эффективных форм охраны природы является создание особо охраняемых природных территорий и установление специального режима их охраны.

Особо охраняемые природные территории (далее ООПТ), согласно Федеральному закону от 14.03.1995 №33-ФЗ «Об особо охраняемых природных территориях», - это участки земли, водной поверхности и воздушного пространства над ними, где располагаются природные комплексы и объекты, которые имеют особое природоохранное, научное, культурное, эстетическое, рекреационное и оздоровительное значение, которые изъяты решениями органов государственной власти полностью или частично из хозяйственного использования и для которых установлен режим особой охраны.

Создание ООПТ и последующее ограничение хозяйственной деятельности снижает антропогенное воздействие на ценные природные комплексы и отдельные природные объекты и, таким образом, обеспечивает наилучшую их сохранность.

Заказники образованы с целью сохранения, воспроизводства и восстановления отдельных или нескольких компонентов природы и поддержания общего экономического баланса. В зависимости от целей и задач заказники могут быть ботаническими, гидрологическими, зоологическими или комплексными (ландшафтными).

Наиболее ценными природными объектами являются постоянные комплексные (ландшафтные) заказники, которые организованы для сохранения видового разнообразия организмов, типичных для уникальных природных территорий.

Характеристика особо охраняемых территорий приводится в таблице 4.1.

Перечень особо охраняемых природных территорий

№ п/п	Наименование особо охраняемых объектов	Площадь, га	Участковое лесничество, квартал	Краткая характеристика объекта	Основание к выделению
1	2	3	4	5	6
1	Ботанический памятник природы регионального значения «Липовая роща»	0,6	Кипревское, квартал 50 выделы 28	Памятник природы (исторический) регионального значения, образован в целях сохранения уникальных объектов природы, имеющих большое научно-практическое, хозяйственное, эстетическое, рекреационное, оздоровительное значение, редких и исчезающих видов растений и животных области. Липовая роща расположена на территории бывшей дворянской усадьбы графа Салтыкова, а потом – усадьбы декабристов Калошиных. Аллея посажена много лет назад Салтыковым и Калошиным. Рядом выкопаны пруды правильной четырёхугольной формы. В настоящее время на территории памятника природы насчитывается 75 вековых лип.	Решение Владимирского облисполкома Совета народных депутатов от 25.02.1986 № 143 п/4

продолжение таблицы 4.1.

№ п/п	Наименование особо охраняемых объектов	Площадь, га	Участковое лесничество, квартал	Краткая характеристика объекта	Основание к выделению
1	2	3	4	5	6
2.	Водный памятник природы регионального значения «Родник «Филипповский»	26,7	Филипповское, квартал 21, выделы 9-12,18, 19,25,29-32,36, 38-41	Памятник природы (гидрологический) регионального значения, образован в целях сохранения уникальных объектов природы, имеющих большое научно-практическое, хозяйственное, эстетическое, рекреационное, оздоровительное значение, редких и исчезающих видов растений и животных области. Родник расположен в овраге среди равнинной местности покрытой смешанными лесами, имеет природное происхождение, питается грунтовыми водами. Родник находится в прибрежной защитной полосе водоохраной зоны р. Кошенка. Выход родника на поверхность находится в 10 м от уреза воды р. Кошенка. Источнику более 600 лет.	Решение Владимирского облисполкома Совета народных депутатов от 25.02.1986 № 143 п/4

продолжение таблицы 4.1.

№ п/п	Наименование особо охраняемых объектов	Площадь, га	Участковое лесничество, квартал	Краткая характеристика объекта	Основание к выделению
1	2	3	4	5	6
	Буферная зона «Гурьянов лес» («Шибатова роща»)	3,3	Южное, урочище «За власть Советов» кв.21 выд.17-19	Охранная зона вокруг Ботанический памятник природы регионального значения «Гурьянов лес (Шибатова роща)»	
Итого по лесничеству		40,2			

Режим государственных природных заказников и памятников природы области, не имеющих органов управления, регламентируется разработанными и утвержденными в установленном порядке для них положениями и паспортами, в которых перечисляются разрешённые и запрещённые виды деятельности. Контроль за соблюдением режима осуществляется органами государственного экологического контроля, в том числе лесной охраной, Госохотинспекцией, а также общественными природоохранными организациями.

Для всех особо охраняемых природных территорий следует исключить:

- преобразование природных ландшафтов;
- строительство жилья и объектов рекреации (в том числе – садово-дачных поселков) вне населенных пунктов;
- дробление лесных массивов новой дорожной сетью и линейными коммуникациями;
- передачу в аренду и частную собственность земли, лесов и других природных ресурсов.

Все виды хозяйственной деятельности на территории государственных природных заказников и памятников природы допускаются только в соответствии с:

- Федеральным Законом от 15.02.1995 № 33-ФЗ «Об особо охраняемых природных территориях»;
- Законом Владимирской области от 8.05.2008 № 88-ОЗ «Об особо охраняемых природных территориях Владимирской области»;
- Положениями (паспортами) об ООПТ регионального значения.

С учетом особенностей режима особо охраняемых природных территорий различаются следующие категории ООПТ регионального значения:

- 1) природные парки;
- 2) государственные природные заказники;
- 3) памятники природы;
- 4) дендрологические парки и ботанические сады;

5) историко-ландшафтные комплексы.

На территории области могут создаваться следующие особо охраняемые природные территории местного значения:

- 1) охраняемые природные объекты;
- 2) историко-ландшафтные комплексы.

Историко-ландшафтные комплексы - это уникальные, живописные природные территории, на которых расположены памятники истории и культуры и которые образуют с ними единые комплексы.

Новые ООПТ не проектируются.

1.1.9. Характеристика проектируемых лесов национального наследия

Сведения в документах территориального и лесного планирования Владимирской области о выделении лесов национального наследия в субъекте и в Киржачском лесничестве не значатся.

1.1.10. Перечень видов биологического разнообразия и размеров буферных зон, подлежащих сохранению при осуществлении лесосечных работ

Методические рекомендации по сохранению биоразнообразия при заготовке древесины на территории Владимирской области утверждены приказом департамента лесного хозяйства администрации Владимирской области от 23.10.2017 № 846-П.

Рекомендации направлены на выполнение требований законодательства Российской Федерации в области сохранения биологического разнообразия и разработаны в соответствии с:

- Лесным кодексом Российской Федерации от 04.12.2006 № 200-ФЗ;
- Федеральным законом от 10.01.2002 № 7-ФЗ «Об охране окружающей среды»;
- Федеральным законом от 24.04.1995 № 52-ФЗ «О животном мире»;
- приказом Министерства природных ресурсов и экологии Российской Федерации от 01.12.2020 № 993 «Об утверждении Правил заготовки древесины и особенностей заготовки древесины в лесничествах, указанных в статье 23 Лесного кодекса Российской Федерации»;
- приказом Министерства природных ресурсов и экологии Российской Федерации от 27.06.2016 № 367 «Об утверждении Видов лесосечных работ, порядка и последовательности их проведения, Формы технологической карты лесосечных работ, Формы акта осмотра лесосеки и Порядка осмотра лесосеки»;
- приказом Министерства природных ресурсов Российской Федерации от 25.10.2005 № 289 «Об утверждении перечней (списков) объектов растительного мира, занесенных в Красную книгу Российской Федерации и исключенных из Красной книги Российской Федерации (по состоянию на 1.06.2005)»;
- приказом Министерства природных ресурсов Российской Федерации от 24.03.2020 N 162 «Об утверждении Перечня объектов животного мира, занесенных в Красную книгу Российской Федерации»;

- приказом Минприроды России № 264 от 29.05.2017 «Об утверждении особенностей охраны в лесах редких и находящихся под угрозой исчезновения деревьев, кустарников, лиан, иных лесных растений, занесенных в Красную книгу Российской Федерации или Красные книги субъектов Российской Федерации»:

- постановлением администрации Владимирской области от 22.08.2017 № 707 «Об утверждении перечней объектов животного и растительного мира, занесенных в Красную книгу Владимирской области и включенных в приложения к Красной книге Владимирской области».

Рекомендации предназначены для сохранения объектов биоразнообразия в границах лесосек при выполнении следующих этапов работ:

- отвода и таксации лесосеки;
- составления технологической карты;
- разработки лесосеки.

Выявление объектов биоразнообразия при отводе лесосек

При отводе лесосек для заготовки древесины по сплошным рубкам в эксплуатационную площадь лесосек не включаются объекты биоразнообразия площадью более 0,1 га.

Отграничение семенных групп, куртин и полос, а также выделов с невыраженными естественными границами (приспевающие лесные насаждения, природные объекты, подлежащие сохранению, объекты биоразнообразия) производится с помощью отметки (яркая лента, скотч, краска, затески) граничных деревьев, не входящих в лесосеку.

В ходе отвода необходимо установить наличие на лесосеке объектов биоразнообразия, к которым относятся ключевые биотопы и ключевые элементы древостоя.

Ключевой биотоп - это участок леса, имеющий особое значение для сохранения биологического разнообразия (участки природных объектов, имеющих природоохранное значение).

Перечень ключевых биотопов:

- небольшие заболоченные понижения;
- участки леса вдоль временных (пересыхающих) водотоков с выраженным руслом;
- участки леса вокруг родников, мест выклинивания грунтовых вод;
- окраины болот;
- болото;
- группы деревьев редких древесных пород, произрастающих на границе их естественного ареала (липа сердцелистная, дуб высокоствольный, лиственница сибирская, сосна сибирская);
- группы старовозрастных деревьев;
- окна распада древостоя с естественным возобновлением и валежом;
- участки леса в местах норения барсуков;
- места обитания редких видов животных, растений и других организмов.

Ключевые биотопы, обнаруженные при отводе лесосеки, отграничиваются в натуре легкими затесками на коре с внешней стороны,

ленточками или другими способами. Расположение ключевых биотопов отображается на плане лесосеки, эти участки относятся к неэксплуатационным или могут входить в состав семенных куртин и подлежат сохранению.

Ключевые элементы древостоя – деревья или мертвая древесина, имеющие особое значение для сохранения биологического разнообразия (отдельные ценные деревья в любом ярусе, сохраняемые в целях повышения биоразнообразия лесов).

Перечень ключевых элементов древостоя:

- старовозрастные деревья;
- деревья редких древесных пород, произрастающих на границе их естественного ареала (липа сердцелистная, дуб высокоствольный, лиственница сибирская, сосна сибирская);
- деревья пород, единично встречающиеся на лесосеке;
- деревья с гнездами и/или дуплами;
- единичные сухостойные деревья, высокие пни, не представляющие опасности при разработке лесосеки, крупный валежник диаметром более 30 см.

Ключевые элементы древостоя, обнаруженные при отводе лесосеки, обозначаются путем маркировки: легкими затесками на коре, ленточками или другими способами. Выделяются и сохраняются в границах лесосек как единичные объекты.

Заполнение раздела по сохранению биологического разнообразия в технологической карте разработки лесосеки

Ключевые биотопы, выделенные при отводе лесосек, обозначаются на схемах их разработки в разделе 4 технологической карты лесосечных работ как неэксплуатационные участки (НЭ). Обозначения НЭ и площади ключевых биотопов, выделенных как неэксплуатационные участки, наносятся на схему разработки лесосек.

Информация о ключевых элементах древостоя заносится в соответствующие графы технологической карты лесосечных работ, где указывается количество оставляемых объектов (например: 5 шт./га, не менее 5 шт./га, не более 5 шт./га, все вне технологической сети).

Информация о редких видах растений, животных и грибов, произрастающих или обитающих в ключевых биотопах и/или на ключевых элементах древостоя, заносится в технологическую карту лесосечных работ. При этом указывается название вида, его статус (Красная книга Российской Федерации, Красная книга Владимирской области), меры по сохранению (например, в «НЭ» или «на стволах старовозрастных деревьев»).

Сохранение биоразнообразия при разработке лесосеки

При заготовке древесины в целях повышения биоразнообразия лесов на лесосеках могут сохраняться отдельные деревья в любом ярусе и их группы (ветроустойчивые старовозрастные деревья, деревья с дуплами, гнездами птиц, а также потенциально пригодные для гнездования и мест укрытия мелких животных).

Перед началом работ по разработке лесосеки необходимо ознакомить рабочих лесозаготовительной бригады с требованиями по сохранению биологического разнообразия, включенными в технологическую карту.

В целях повышения объектов биологического разнообразия лесов могут сохраняться отдельные ценные деревья (группы деревьев, биотопы) в любом ярусе, если это не создает препятствий для последующего лесовосстановления.

Если в ходе разработки лесосеки будут обнаружены ключевые биотопы и ключевые элементы древостоя, не учтенные при отводе лесосеки, их следует сохранить, внести соответствующие изменения в технологическую карту и согласовать с участковым лесничеством, и лесничеством в установленном порядке (Приложение к технологической карте).

Таблица 4.2

Нормативы и параметры объектов биологического разнообразия и буферных зон, подлежащих сохранению при осуществлении лесосечных работ

N п/п	Наименование объектов биологического разнообразия	Характеристика объектов биологического разнообразия	Размеры буферных зон (при необходимости)
1	2	3	4
1	Болото	Вокруг болота выделяется буферная зона шириной не менее 20 м, оформляется как НЭ.	20 метров
2	Небольшие заболоченные понижения	Установление границ ключевого биотопа должно учитывать особенности рельефа.	-
3	Участки леса вдоль временных (пересыхающих) водотоков с выраженным руслом	Устанавливается буферная зона в виде полосы леса шириной не менее 15 м, примыкающая к временному водотоку или его безлесной пойме. Установление границ ключевого биотопа должно учитывать особенности рельефа.	15 метров
4	Участки леса вокруг родников, мест выклинивания грунтовых вод	Вокруг родников, мест выклинивания грунтовых вод устанавливается буферная зона шириной не менее 50 м. Установление границ ключевого биотопа должно учитывать особенности рельефа.	50 метров
5	Окраины болот	Устанавливается буферная зона, примыкающая к болоту, шириной не менее 50 м. Установление границ ключевого биотопа должно учитывать особенности рельефа.	50 метров

N п/п	Наименование объектов биологического разнообразия	Характеристика объектов биологического разнообразия	Размеры буферных зон (при необходимости)
1	2	3	4
6	Группы деревьев редких древесных пород, произрастающих на границе их естественного ареала (липа сердцелистная, дуб высокоствольный, лиственница сибирская, сосна сибирская)	Сохраняются участки леса, включающие группы компактно произрастающих деревьев указанных пород шириной не более ширины пасаки. Установление границ биотопа должно учитывать расположение групп редких пород деревьев.	-
7	Группы старовозрастных деревьев	Сохраняются участки леса, включающие группы компактно произрастающих старовозрастных деревьев ветроустойчивых пород шириной не более ширины пасаки. Установление границ биотопа должно учитывать расположение групп старовозрастных деревьев.	-
8	Окна распада древостоя с естественным возобновлением и валежом	Биотоп выделяется по естественным границам участка распада древостоя.	-
9	Участки леса в местах норения барсуков	Вокруг указанных биотопов устанавливается буферная зона шириной не менее 30 м. Установление границ полос должны учитывать особенности рельефа.	30 метров
10	Места обитания редких видов животных, растений и других организмов	Биотоп выделяется при наличии редких видов животных (и/или следов их жизнедеятельности), растений и других организмов, включенных в Красные книги Российской Федерации и Владимирской области, если нет возможности выделить соответствующее ОЗУ. Установление границ буферной зоны должно учитывать особенности биологии и экологии редких видов.	-

Критерии выделения и сохранения ключевых элементов древостоя

Название	Критерии выделения и сохранения
1	2
Старовозрастные деревья	Единичные ветроустойчивые старые деревья с грубой трещиноватой корой, возраст которых заметно превосходит средний возраст преобладающего количества деревьев этой же древесной породой.
Деревья редких древесных пород, произрастающих на границе их естественного ареала (липа сердцелистная, дуб высоствольный, лиственница сибирская, сосна сибирская)	Сохраняются единичные деревья указанных пород вне технологической сети.
Деревья пород, единично встречающиеся на лесосеке	Вне технологической сети охраняются единичные деревья ветроустойчивых пород, на которые в формуле состава древостоя приходится менее 1 единицы.
Деревья с гнездами и/или дуплами	Сохраняются деревья с гнездами и/или дуплами вне технологической сети. При обнаружении крупных гнезд (диаметром около 1 м и более) необходимо вокруг дерева с гнездом установить буферную зону радиусом не менее 30 м.
Единичные сухостойные деревья, высокие пни, не представляющие опасности при разработке лесосеки	Сохраняются единичные сухостойные деревья и высокие пни вне технологической сети, не представляющие опасности при разработке лесосеки, крупный валежник диаметром более 30 см.

1.1.11. Характеристика существующих объектов лесной, лесоперерабатывающей инфраструктуры, объектов, не связанных с созданием лесной инфраструктуры, мероприятий по строительству, реконструкции и эксплуатации указанных объектов, предусмотренных документами территориального планирования

Документы территориального планирования Владимирской области не содержат информации о планировании создания объектов лесной, лесоперерабатывающей инфраструктуры, объектов, не связанных с созданием лесной инфраструктуры на территории лесничества.

Создание вышеуказанных объектов осуществляться при использовании лесов, на основании проектов освоения лесов, договоров безвозмездного пользования. Объекты лесной инфраструктуры могут создаваться также при проведении работ по охране, защите и воспроизводству лесов. Перечень объектов лесной инфраструктуры для защитных лесов, эксплуатационных лесов и резервных лесов утвержден распоряжением Правительства РФ от 17.07.2012 № 1283-р. Объекты лесной инфраструктуры – это специально созданные и под-

держиваемые в рабочем состоянии строения, сооружения, предназначенные для осуществления лесохозяйственных, противопожарных и лесозащитных мероприятий. К объектам лесной инфраструктуры относятся лесные (лесохозяйственные) дороги, тропы, лесные склады (верхние и нижние), а также кварталные просеки, теплицы, склады лесных семян, противопожарные разрывы, минерализованные полосы и другие объекты, в том числе мелиоративная сеть с системой проездов, пожарных водоемов и шлюзов, а также могут быть отнесены объекты туристической инфраструктуры или объекты экологических экспедиций (в том числе детских), объекты охотничьей инфраструктуры.

Основными путями транспорта в лесничестве является сеть шоссейных и грунтовых автомобильных дорог. Кроме того, в лесничестве имеются грунтовые дороги (проезды), большая часть которых находится в удовлетворительном состоянии и пригодна для использования в течение летнего периода года.

Лесоперерабатывающая инфраструктура регулируется приказом Минприроды России от 28.07.2020 № 495 «Об утверждении Правил использования лесов для переработки древесины и иных лесных ресурсов». Лесоперерабатывающая инфраструктура предназначена для хранения и переработки добытых (заготовленных) лесных ресурсов, ее создание запрещается в защитных лесах и на особо защитных участках.

Существующие объекты лесной инфраструктуры Киржачского лесничества – это лесные (лесохозяйственные) дороги, кварталные просеки, граничные линии (окружные границы), противопожарные разрывы, лесные склады (верхние и нижние) и другие объекты, необходимые для использования, охраны, защиты и воспроизводства лесов.

Общая протяженность автомобильных дорог на территории лесного фонда лесничества составляет 959,8 км, из них 744,9 км – лесохозяйственные дороги и 37,2 км – дороги общего пользования, в том числе 9,8 км – круглогодичного пользования. Дороги связывают места рубок и отдельные лесные кварталы с пунктами вывозки древесины и лесными поселками. Лесничество имеет относительно высокий уровень обеспеченности дорогами.

Для целей лесного хозяйства используются все дороги, имеющиеся в лесах. Фактическая обеспеченность дорогами 13,7 км на 1000 га.

Характеристика дорог приводится в Приложении 3.

Характеристика объектов лесной инфраструктуры приводится в таблице

4.4.

**Характеристика существующих объектов лесной инфраструктуры
в Киржачском лесничестве**

№ п/п	Наименование объекта	Всего	
		га	км
1	Просеки квартальные	251	729
	в том числе, требующие расчистки и (или) рубки	161	455
2	Граничные линии	154	894
	в том числе, требующие расчистки и (или) рубки	109	623
3	Разрывы противопожарные	-	-
	в том числе, требующие расчистки и (или) рубки	-	-
4	Канавы мелиоративные	-	-

Для переработки древесины и иных лесных ресурсов создается лесоперерабатывающая инфраструктура (объекты переработки заготовленной древесины, биоэнергетические объекты и другое).

Создание лесоперерабатывающей инфраструктуры запрещается в защитных лесах.

Объекты лесоперерабатывающей инфраструктуры в лесничестве отсутствуют.

Строительство, реконструкция и эксплуатация объектов, не связанных с созданием лесной инфраструктуры, на землях лесного фонда допускается для:

- осуществления работ по геологическому изучению недр;
- разработки месторождений полезных ископаемых;
- использование водохранилищ и иных искусственных водных объектов, также гидротехнических сооружений и специализированных портов;
- использование линий электропередачи, линий связи, дорог, трубопроводов и других линейных объектов, а также сооружений, являющихся неотъемлемой технологической частью указанных объектов;
- переработка древесины и иных лесных ресурсов;
- осуществление рекреационной деятельности;
- осуществление религиозной деятельности.

Объекты лесоперерабатывающей инфраструктуры, объекты, не связанные с созданием лесной инфраструктуры, на землях лесного фонда в лесничестве не обозначены.

1.1.12. Поквартальная карта-схема подразделения лесов по целевому назначению с нанесением местоположения существующих и проектируемых особо охраняемых природных территорий и объектов, объектов лесной, лесоперерабатывающей инфраструктуры, объектов, не связанных с созданием лесной инфраструктуры

Подразделение лесов по целевому назначению с нанесением местоположения существующих и проектируемых особо охраняемых природных территорий и объектов, объектов лесной, лесоперерабатывающей инфраструктуры, объектов, не связанных с созданием лесной инфраструктуры приведено на поквартальной карте – схеме Киржачского лесничества.

1.2. Виды разрешенного использования лесов на территории лесничества с распределением по кварталам

Использование лесов – воздействие на экосистемы лесного фонда и древесно-кустарниковой растительности в целях удовлетворения потребностей отраслей хозяйства и населения в различных продуктах и полезностях леса, а также при проведении в лесу работ, не связанных с ведением лесного хозяйства и лесопользованием, при строительстве и функционировании объектов и осуществлении других мероприятий различного назначения, влияющих на состояние и воспроизводство лесов.

Леса Киржачского лесничества по своему целевому назначению относятся к защитным и эксплуатационным лесам (ст. 10 Лесного кодекса РФ).

Виды разрешенного использования лесов регламентируются ст. 25 Лесного кодекса РФ.

Приоритеты их освоения должны отвечать целям сохранения средообразующих, водоохраных, санитарно-гигиенических, оздоровительных и иных полезных функций с одновременным использованием лесов, совместимым с целевым назначением защитных лесов и выполняемыми ими полезными функциями (ч. 4 статьи 12 Лесного кодекса РФ).

На территории лесничества в зависимости от целевого назначения лесов, категорий защитных лесов, действующих ООПТ, особо защитных участков лесов законодательно определены следующие виды и зоны планируемого освоения лесов:

- заготовка древесины;
- заготовка живицы;
- заготовка и сбор недревесных лесных ресурсов;
- заготовка пищевых лесных ресурсов и сбор лекарственных растений;
- осуществление видов деятельности в сфере охотничьего хозяйства;
- ведение сельского хозяйства;
- осуществление научно-исследовательской деятельности, образовательной деятельности;
- осуществление рекреационной деятельности;
- создание лесных плантаций и их эксплуатация;

- выращивание лесных плодовых, ягодных, декоративных растений, лекарственных растений;
- создание лесных питомников и их эксплуатация;
- выполнение работ по геологическому изучению недр, разработка месторождений полезных ископаемых;
- строительство и эксплуатация водохранилищ и иных искусственных водных объектов, а также гидротехнических сооружений, морских портов, морских терминалов, речных портов, причалов;
- строительство, реконструкция, эксплуатация линейных объектов;
- переработка древесины и иных лесных ресурсов;
- осуществление религиозной деятельности;
- изыскательские работы.

В настоящее время неуклонно растет спрос на аренду лесных участков для осуществления рекреационной деятельности, что с учетом ставок платы делает данный вид использования лесов экономически эффективным и основным видом лесопользования и источником доходов. Леса могут использоваться для одной или нескольких целей.

Виды разрешенного использования лесов на территории Киржачского лесничества в разрезе участков лесничеств, приведены в таблице 5.

Таблица 5

Виды разрешенного использования лесов

Виды разрешенного использования лесов	Наименование участкового лесничества,	Перечень кварталов или их частей	Площадь, га
1	2	3	4
Заготовка древесины	Кипревское	1-110	10135
	Филипповское	1-75,77-122	11922
	Киржачское	1-90,92-150	14655
	Новоселовское	1-54	8397
	Санинское	1-72	8266
	Северное		5796
	в том числе:		
	Пламя революции	1-24	2078
	Коммунар	1-17,19-22	1278
	Агрофирма «Тимушев и К»	1-6	504
	Калинина	1-10	843
	Кирова	1-15	939
	Травник	1,2	154

Виды разрешенного использования лесов	Наименование участкового лесничества,	Перечень кварталов или их частей	Площадь, га
1	2	3	4
Заготовка древесины	Южное		9783
	в том числе:		
	За власть Советов	1-22	1431
	Зареченское	1-14	1052
	Новый путь	1-15	1425
	Киржачское	1-29	1653
	Нива	1-12	756
	Гагарина	1-38	3466
Итого по виду использования лесов			68954
Заготовка живицы	Кипревское	1,3-5,7,8,22,25,26,65,70, 72-74,84,85,87, 92,93,99-110; части кварталов:88-91,96,98	3251
	Филипповское	2,3,6-16,18-20, 22-28,31-42, 46-52,66,73,75,78-81,83-86, 88,90-92, 94,95,97-102; части кварталов:1,4,5,17,21, 29,30,43-45,53,67,69-71,74,82, 87,89,93,96	6914
	Киржачское	1-6,33-35,37-39,41-43,49,50, 55-57,63,64,66,70,71,74,76,77, 84,86-88,92,96-99,102-106, 109-112,114-116,119-122; части кварталов: 53,54,60-62, 67-69,72,73,75, 113,117,118	5543
	Новоселовское	1-43; часть квартала 44	6959
	Санинское	3-7,11-14; части кварталов:1,2	1075
	Северное		4044
	в том числе:		
	Пламя революции	1-24	2078
	Коммунар	части кварталов: 7-9	83
	Агрофирма «Тимушев и К»	часть квартала: 3	60
	Калинина	1-10	843
	Кирова	3,4,6-8,12,15; части кварталов:1,2,5,9-11,13,14	845
	Травник	1; часть квартала: 2	135

Виды разрешенного использования лесов	Наименование участкового лесничества,	Перечень кварталов или их частей	Площадь, га
1	2	3	4
Заготовка живицы	Южное		7264
	в том числе:		
	За власть Советов	11; части кварталов:1-4	281
	Зареченское	1-14	1052
	Новый путь	1-9,13-15; части кварталов:10-12	1353
	Киржачское	9-11,14-21,27-29; части кварталов:6-8,13	1080
	Нива	6,9	69
	Гагарина	1-22,27-29,31-35,37,38; части кварталов: 23-26,30,36	3429
Итого по виду использования лесов			35050
Заготовка и сбор недревесных лесных ресурсов	Кипревское	1-110	10135
	Филипповское	1-75,77-122	11922
	Киржачское	1-90,92-150	14655
	Новоселовское	1-54	8397
	Санинское	1-72	8266
	Северное		5796
	в том числе:		
	Пламя революции	1-24	2078
	Коммунар	1-17,19-22	1278
	Агрофирма «Тимушев и К»	1-6	504
	Калинина	1-10	843
	Кирова	1-15	939
	Травник	1,2	154
	Южное		9783
	в том числе:		
	За власть Советов	1-22	1431
	Зареченское	1-14	1052
	Новый путь	1-15	1425
	Киржачское	1-29	1653
	Нива	1-12	756
Гагарина	1-38	3466	
Итого по виду использования лесов			68954

Виды разрешенного использования лесов	Наименование участкового лесничества,	Перечень кварталов или их частей	Площадь, га
1	2	3	4
Заготовка пищевых лесных ресурсов и сбор лекарственных растений	Кипревское	1-110	10135
	Филипповское	1-75,77-122	11922
	Киржачское	1-90,92-150	14655
	Новоселовское	1-54	8397
	Санинское	1-72	8266
	Северное		5796
	в том числе:		
	Пламя революции	1-24	2078
	Коммунар	1-17,19-22	1278
	Агрофирма «Тимушев и К»	1-6	504
	Калинина	1-10	843
	Кирова	1-15	939
	Травник	1,2	154
	Южное		9783
	в том числе:		
	За власть Советов	1-22	1431
	Зареченское	1-14	1052
	Новый путь	1-15	1425
	Киржачское	1-29	1653
	Нива	1-12	756
Гагарина	1-38	3466	
Итого по виду использования лесов			68954
Осуществление видов деятельности в сфере охотничьего хозяйства*	Кипревское	1-9,12-16,20-26,28-49, 51-110; ч. кв. 50	9522
	Филипповское	1-53,66,67,68-71,73-75,78-122 части кварталов: 58,61,72,77	10675
	Киржачское	1-6,8-10,33-35,37-39,41-43, 49,50, 53-57,60-64,66-77,84,86-90, 92-128,137-149; части кварталов: 7,47,52,79,82	9855
	Новоселовское	1-48,52-54.	7863
	Санинское	1-26,28-31,33-40,43-61,64-72; ч. кв. 41	7692
	Северное		5796
	в том числе:		

Виды разрешенного использования лесов	Наименование участкового лесничества,	Перечень кварталов или их частей	Площадь, га
1	2	3	4
Осуществление видов деятельности в сфере охотничьего хозяйства*	Пламя революции	1-24	2078
	Коммунар	1-17,19-22	1278
	Агрофирма «Тимушев и К»	1-6	504
	Калинина	1-10	843
	Кирова	1-15	939
	Травник	1,2	154
	Южное		9615
	в том числе:		
	За власть Советов	1-5,10-22; часть квартала 9	1272
	Зареченское	2-14; часть квартала 1	1043
	Новый путь	1-15	1425
	Киржачское	1-29	1653
	Нива	1-12	756
Гагарина	1-38	3466	
Итого по виду использования лесов			61018
Ведение сельского хозяйства**	Кипревское	1-9,12-16,20-26,28-49, 51-53,55-77,79,80,82-110,часть 50	9269
	Филипповское	1-20,22-53,66,67,68-71,73-75,78-122; части кварталов: 21,58,61,72,77	11095
	Киржачское	1-6,8-10,33-35,37-39,41-43,49,50, 53-57,60-64,66-77,84,86-90, 92-128,137-149; части кварталов: 7,47,52,79,82	11492
	Новоселовское	1-48,52-54	7863
	Санинское	1-26,28-31,33-40,43-61,64-72; часть квартала 41	8266
	Северное		5796
	в том числе:		
	Пламя революции	1-24	2078
	Коммунар	1-17,19-22	1278
	Агрофирма «Тимушев и К»	1-6	504

Виды разрешенного использования лесов	Наименование участкового лесничества,	Перечень кварталов или их частей	Площадь, га
1	2	3	4
Ведение сельского хозяйства**	Калинина	1-10	843
	Кирова	1-15	939
	Травник	1,2	154
	Южное		9780
	в том числе:		
	За власть Советов	1-5,10-20,22; часть квартала 9,21	1437
	Зареченское	2-14; часть квартала 1	1043
	Новый путь	1-15	1425
	Киржачское	1-29	1653
	Нива	1-12	756
	Гагарина	1-38	3466
Итого по виду использования лесов			63561
Осуществление научно-исследовательской деятельности, образовательной деятельности	Кипревское	1-110	10135
	Филипповское	1-75,77-122	11922
	Киржачское	1-90,92-150	14655
	Новоселовское	1-54	8397
	Санинское	1-72	8266
	Северное		5796
	в том числе:		
	Пламя революции	1-24	2078
	Коммунар	1-17,19-22	1278
	Агрофирма «Тимушев и К»	1-6	504
	Калинина	1-10	843
	Кирова	1-15	939
	Травник	1,2	154
	Южное		9783
	в том числе:		
	За власть Советов	1-22	1431
	Зареченское	1-14	1052
	Новый путь	1-15	1425
	Киржачское	1-29	1653
Нива	1-12	756	
Гагарина	1-38	3466	
Итого по виду использования лесов			68954

продолжение таблицы 5

Виды разрешенного использования лесов	Наименование участкового лесничества,	Перечень кварталов или их частей	Площадь, га
1	2	3	4
Осуществление рекреационной деятельности***	Кипревское	1-110	10135
	Филипповское	1-75,77-122	11922
	Киржачское	1-90,92-150	14655
	Новоселовское	1-54	8397
	Санинское	1-72	8266
	Северное		5796
	в том числе:		
	Пламя революции	1-24	2078
	Коммунар	1-17,19-22	1278
	Агрофирма «Тимушев и К»	1-6	504
	Калинина	1-10	843
	Кирова	1-15	939
	Травник	1,2	154
	Южное		9783
	в том числе:		
	За власть Советов	1-22	1431
	Зареченское	1-14	1052
	Новый путь	1-15	1425
	Киржачское	1-29	1653
	Нива	1-12	756
Гагарина	1-38	3466	
Итого по виду использования лесов			68954
Создание лесных плантаций и их эксплуатация	Кипревское	1,3-5,8,22,25,26,70,85,87,93, 102,104-107,110; части кварталов: 7,65,72-74,84,88-92,96, 98,99-101,103,108,109	3123
	Филипповское	6-8,11-13, 16,18,19,24,30,31, 48-51,66,75,91,94,95,99-101; части кварталов: 1-5,9,10,14,15,17,20-23,25-29,32-47,52,53,67,69,71,73,74, 78-90,92,93,96-98,102	6914

Виды разрешенного использования лесов	Наименование участкового лесничества,	Перечень кварталов или их частей	Площадь, га
1	2	3	4
Создание лесных плантаций и их эксплуатация	Киржачское	2,34-35,37,41-43,49,50,56, 66, 84,86, 87,92,96-99,102-106, 110-112,114-116, 119,120; части кварталов:1,3-6,33,38, 39,53-55,57,60-64,67-77,88, 109,113,117,118,121,122	5543
	Новоселовское	1,7,8,16-18,21-25,33,34,38,39, 40,41,43; части кварталов:2-6, 9-15,19,20,26-32,35-37,42,44	6186
	Санинское	3-6,11-13; части кварталов:1,2,7,14	1075
	Северное		3882
	в том числе:		
	Пламя революции	1,3-6,12-15,17-24; части кварталов: 2,7-11,16	1980
	Коммунар	части кварталов: 7-9	83
	Агрофирма «Тимушев и К»	часть квартала 3	60
	Калинина	1,2,4,8,9; части кварталов:3,5-7,10	779
	Кирова	3,4,6-8,12,15; части кварталов: 1,2,5,9-11,13,14	845
	Травник	1; часть квартала 2	135
	Южное		7241
	в том числе:		
	За власть Советов	11; части кварталов:1-4	273
	Зареченское	1-7,9-14;часть квартала 8	1052
	Новый путь	1-9,13-15; части кварталов:10-12	1353
	Киржачское	9-11,14-21,27-29; части кварталов:6-8,13	1080
Нива	части кварталов:6,9	69	
Гагарина	1-11,13,14,16-22,27-29,31-35, 37,38; части кварталов: 12,15,23-26,30,36	3414	
Итого по виду использования лесов			33964

Виды разрешенного использования лесов	Наименование участкового лесничества,	Перечень кварталов или их частей	Площадь, га
1	2	3	4
Выращивание лесных плодовых, ягодных, декоративных растений, лекарственных растений	Кипревское	1,3-5,8,22,25,26,65,70,85,87, 93, 102,104-110; части кварталов: 7,72-74,84,88-92,96,98-101,103	3123
	Филипповское	6-8,11-13, 16,18,19,31,48-51, 66, 75, 91,94, 95, 99-101; части кварталов: 1-5,9,10,14,15,17,20-30, 32-47,52,53,67,69-71,73,74, 78-90,92,93,96-98,102	6914
	Киржачское	2,34-35,37,41-43,49,50,56, 66, 84,86, 87,92,96-99,102-106, 110-112,114-116, 119,120; части кварталов:1,3-,33,38,39, 53-55,57,60-64,67-77,88,109, 113,117,118,121,122	5543
	Новоселовское	1,7,8,16-18,21-25,33,34,40, 41;2-6,9-15,19,20,26-32,35-39, 42-44; части кварталов: 2-6, 9-15,19,20,26-32,35-39,42-44	6186
	Санинское	3-7,11-14;части кварталов:1,2	1075
	Северное		3882
	в том числе:		
	Пламя революции	1,3-6,12-15,17-24; части кварталов: 2,7-11,16	1980
	Коммунар	7-9	83
	Агрофирма «Тимушев и К»	3	60
	Калинина	1,2,4,8,9; части кварталов: 3,5-7,10	779
	Кирова	3,4,6-8,12,15; части кварталов: 1,2,5,9-11,13,14	845
	Травник	1, 2	135
	Южное		7241
	в том числе:		
	За власть Советов	11;части кварталов:1-4	273
	Зареченское	1-14	1052
Новый путь	1-9,13-15; части кварталов: 10-12	1353	

продолжение таблицы 5

Виды разрешенного использования лесов	Наименование участкового лесничества,	Перечень кварталов или их частей	Площадь, га
1	2	3	4
Выращивание лесных плодовых, ягодных, декоративных растений, лекарственных растений	Киржачское	9-11,14-21,27-29; части кварталов: 6-8,13	1080
	Нива	6,9	69
	Гагарина	1-22,27-29,31-35,37,38; части кварталов: 23-26,30,36	3414
Итого по виду использования лесов			33964
Создание лесных питомников и их эксплуатация	Кипревское	1-110	10135
	Филипповское	1-75,77-122	11922
	Киржачское	1-90,92-150	14655
	Новоселовское	1-54	8397
	Санинское	1-72	8266
	Северное		5796
	в том числе:		
	Пламя революции	1-24	2078
	Коммунар	1-17,19-22	1278
	Агрофирма «Тимушев и К»	1-6	504
	Калинина	1-10	843
	Кирова	1-15	939
	Травник	1,2	154
	Южное		9783
	в том числе:		
	За власть Советов	1-22	1431
	Зареченское	1-14	1052
	Новый путь	1-15	1425
	Киржачское	1-29	1653
	Нива	1-12	756
Гагарина	1-38	3466	
Итого по виду использования лесов			68954
Выполнение работ по геологическому изучению недр	Кипревское	1-110	10135
	Филипповское	1-75,77-122	11922
	Киржачское	1-90,92-150	14655
	Новоселовское	1-54	8397
	Санинское	1-72	8266
	Северное		5796
	в том числе:		

продолжение таблицы 5

Виды разрешенного использования лесов	Наименование участкового лесничества,	Перечень кварталов или их частей	Площадь, га
1	2	3	4
Выполнение работ по геологическому изучению недр	Пламя революции	1-24	2078
	Коммунар	1-17,19-22	1278
	Агрофирма «Тимушев и К»	1-6	504
	Калинина	1-10	843
	Кирова	1-15	939
	Травник	1,2	154
	Южное		9783
	в том числе:		
	За власть Советов	1-22	1431
	Зареченское	1-14	1052
	Новый путь	1-15	1425
	Киржачское	1-29	1653
	Нива	1-12	756
	Гагарина	1-38	3466
Итого по виду использования лесов			68954
Разработка месторождений полезных ископаемых *****	Кипревское	1-9,12-16,20-26,28-49, 51-110; часть квартала 50	9522
	Филипповское	1-53,66,67,69-71,73-75,78-122 части кварталов: 58,61,72,77	10675
	Киржачское	1-6,8-10,33-35,37-39,41-43, 49,50, 53-57,60-64,66-77,84,86-90, 92-128,137-149; части кварталов: 7,47,52,79,82	9855
	Новоселовское	1-48,52-54.	7863
	Санинское	1-26,28-31,33-40,43-61,64-72; часть квартала 41	7692
	Северное		5796
	в том числе:		
	Пламя революции	1-24	2078
	Коммунар	1-17,19-22	1278
	Агрофирма «Тимушев и К»	1-6	504
	Калинина	1-10	843
	Кирова	1-15	939

Виды разрешенного использования лесов	Наименование участкового лесничества,	Перечень кварталов или их частей	Площадь, га
1	2	3	4
Разработка месторождений полезных ископаемых *****	Травник	1,2	154
	Южное		9615
	в том числе:		
	За власть Советов	1-5,10-22; часть квартала 9	1272
	Зареченское	2-14; часть квартала 1	1043
	Новый путь	1-15	1425
	Киржачское	1-29	1653
	Нива	1-12	756
	Гагарина	1-38	3466
Итого по виду использования лесов			61018
Строительство и эксплуатация водохранилищ и иных искусственных водных объектов, а также гидротехнических сооружений, морских портов, морских терминалов, речных портов, причалов	Кипревское	1-110	10135
	Филипповское	1-75,77-122	11922
	Киржачское	1-90,92-150	14655
	Новоселовское	1-54	8397
	Санинское	1-72	8266
	Северное		5796
	в том числе:		
	Пламя революции	1-24	2078
	Коммунар	1-17,19-22	1278
	Агрофирма «Тимушев и К»	1-6	504
	Калинина	1-10	843
	Кирова	1-15	939
	Травник	1,2	154
	Южное		9783
	в том числе:		
	За власть Советов	1-22	1431
	Зареченское	1-14	1052
	Новый путь	1-15	1425
	Киржачское	1-29	1653
	Нива	1-12	756
Гагарина	1-38	3466	
Итого по виду использования лесов			68954

продолжение таблицы 5

Виды разрешенного использования лесов	Наименование участкового лесничества,	Перечень кварталов или их частей	Площадь, га
1	2	3	4
Строительство, реконструкция, эксплуатация линейных объектов****	Кипревское	1-110	10135
	Филипповское	1-75,77-122	11922
	Киржачское	1-90,92-150	14655
	Новоселовское	1-54	8397
	Санинское	1-72	8266
	Северное		5796
	в том числе:		
	Пламя революции	1-24	2078
	Коммунар	1-17,19-22	1278
	Агрофирма «Тимушев и К»	1-6	504
	Калинина	1-10	843
	Кирова	1-15	939
	Травник	1,2	154
	Южное		9783
	в том числе:		
	За власть Советов	1-22	1431
	Зареченское	1-14	1052
	Новый путь	1-15	1425
	Киржачское	1-29	1653
	Нива	1-12	756
Гагарина	1-38	3466	
Итого по виду использования лесов			68954
Переработка древесины и иных лесных ресурсов	Кипревское	1,3-5,8,22,25,26,70,74,87,93, 96ч,102,104-107,110; части кварталов: 7,65,72,73,84,85, 88-91,92,96,98,99-101,103, 108,109	3251
	Филипповское	6-8,11-13,16,18,19, 24,30,31, 45,48-51,66,75,91, 94,95, 99-101; части кварталов: 1,2,3,4,5,9,10,14,15,17,20,21, 22,23,25-28,29,32-44,46,47,52, 53,67,69-71,73,74,78-81,82, 83-86,87-89,90,92,93,96,97, 98,102	6914

продолжение таблицы 5

Виды разрешенного использования лесов	Наименование участкового лесничества,	Перечень кварталов или их частей	Площадь, га
1	2	3	4
Переработка древесины и иных лесных ресурсов	Новоселовское	1,7,8,16-18,21-25,34,38,40,41,43; части кварталов: 2-6, 9-15,19,20,26-29,31-33,35-37, 39,42	6959
	Киржачское	2,34,35,37,41-43,49,50, 56,66, 84,86,87,92,96-99,102-106, 110-112,114-116,119-120; части кварталов: 1,3-6,33,38, 39,53,54,55,57,60-62,63,64, 67-69,70,71,72,73,74,75,76,77, 88,109,113,117,118,121,122	5543
	Санинское	3-6,11-13; части кварталов:1,2,7,14	1075
	Северное		4044
	в том числе:		
	Пламя революции	1-9,11-15,17-24; части кварталов: 10,16	2078
	Коммунар	части кварталов: 7-9	83
	Агрофирма «Тимушев и К»	3	60
	Калинина	1-10	843
	Кирова	3,4,6-8,12,15; части кварталов: 1,2,5,9-11,13,14	845
	Травник	1, часть квартала 2	135
	Южное		7264
	в том числе:		
	За власть Советов	11; части кварталов:1-4	281
	Зареченское	1-7,9-14; часть квартала 8	1052
	Новый путь	1-9,13-15; части кварталов: 10-12	1353
	Киржачское	9-11,14-21,27-29; части кварталов:6-8,13	1080
	Нива	6,9	69
	Гагарина	1-11,13,14,16-22,27-29,31-35, 37,38; части кварталов:12,15, 23-26,30,36	3429
	Итого по виду использования лесов		

продолжение таблицы 5

Виды разрешенного использования лесов	Наименование участкового лесничества,	Перечень кварталов или их частей	Площадь, га
1	2	3	4
Осуществление религиозной деятельности	Кипревское	1-110	10135
	Филипповское	1-75,77-122	11922
	Киржачское	1-90,92-150	14655
	Новоселовское	1-54	8397
	Санинское	1-72	8266
	Северное		5796
	в том числе:		
	Пламя революции	1-24	2078
	Коммунар	1-17,19-22	1278
	Агрофирма «Тимушев и К»	1-6	504
	Калинина	1-10	843
	Кирова	1-15	939
	Травник	1,2	154
	Южное		9783
	в том числе:		
	За власть Советов	1-22	1431
	Зареченское	1-14	1052
	Новый путь	1-15	1425
	Киржачское	1-29	1653
	Нива	1-12	756
Гагарина	1-38	3466	
Итого по виду использования лесов			68954
Изыскательские работы	Кипревское	1-110	10135
	Филипповское	1-75,77-122	11922
	Киржачское	1-90,92-150	14655
	Новоселовское	1-54	8397
	Санинское	1-72	8266
	Северное		5796
	в том числе:		
	Пламя революции	1-24	2078
	Коммунар	1-17,19-22	1278
	Агрофирма «Тимушев и К»	1-6	504
	Калинина	1-10	843
	Кирова	1-15	939

продолжение таблицы 5

Виды разрешенного использования лесов	Наименование участкового лесничества,	Перечень кварталов или их частей	Площадь, га
1	2	3	4
Изыскательские работы	Травник	1,2	154
	Южное		9783
	в том числе:		
	За власть Советов	1-22	1431
	Зареченское	1-14	1052
	Новый путь	1-15	1425
	Киржачское	1-29	1653
	Нива	1-12	756
	Гагарина	1-38	3466
Итого по виду использования лесов			68954

* Вовлечение лесов зеленой зоны в использование лесов – осуществление видов деятельности в сфере охотничьего хозяйства, возможно только при наличии законодательной базы.

** ** В соответствии с Лесным кодексом Российской Федерации в лесах, расположенных в зеленых зонах, запрещается ведение сельского хозяйства за исключением сенокосения и пчеловодства, а также возведение изгородей в целях сенокосения и пчеловодства.

*** Без создания на территории ООПТ регионального значения объектов нелесной инфраструктуры.

**** Строительство, реконструкция и эксплуатация линейных объектов на территории ООПТ регионального значения возможно при наличии законодательных условий.

***** Разработка месторождений полезных ископаемых возможна при условии отсутствия объекта не связанного с лесной инфраструктурой «Карьер» на территориях, отнесенных к ОЗУ.

ГЛАВА 2. Нормативы, параметры и сроки использования лесов, нормативы по охране, защите и воспроизводству лесов

2.1. Нормативы, параметры и сроки использования лесов при заготовке древесины

Заготовка древесины осуществляется гражданами и юридическими лицами на основании договоров аренды (проектов освоения лесов) в соответствии с лесохозяйственным регламентом Киржачского лесничества, Лесным планом Владимирской области.

Согласно Правил заготовки древесины, утвержденных приказом Минприроды России от 01.12.2020 № 993 «Об утверждении Правил заготовки древесины и особенностей заготовки древесины в лесничествах, указанных в статье 23 Лесного кодекса Российской Федерации» (далее – Правила заготовки древесины) для заготовки древесины, допускается осуществление рубок:

- спелых, перестойных лесных насаждений;
- средневозрастных, приспевающих, спелых, перестойных лесных насаждений при вырубке погибших и поврежденных лесных насаждений, уходе за лесами;
- лесных насаждений любого возраста на лесных участках, предназначенных для строительства, реконструкции и эксплуатации объектов, предусмотренных статьями 13, 14 и 21 Лесного кодекса Российской Федерации.

Заготовка древесины осуществляется в пределах расчетной лесосеки лесничества по видам целевого назначения лесов, категориям рубок, хозяйствам и преобладающим породам.

Объем древесины, заготовленной при ликвидации чрезвычайных ситуаций в лесах, возникших вследствие лесных пожаров, и последствий этих чрезвычайных ситуаций, а также при ликвидации очагов вредных организмов в расчетную лесосеку не включается.

Заготовка древесины осуществляется в эксплуатационных лесах, защитных лесах, если иное не предусмотрено Лесным кодексом, другими федеральными законами.

В эксплуатационных лесах с целью заготовки древесины осуществляются сплошные и выборочные рубки.

Сплошные рубки в защитных лесах осуществляются в случаях, предусмотренных частью 5.1 статьи 21 Лесного кодекса Российской Федерации, и в случаях, если выборочные рубки не обеспечивают замену лесных насаждений, утрачивающих свои средообразующие, водоохранные, санитарно-гигиенические, оздоровительные и иные полезные функции.

К данным насаждениям в условиях Владимирской области отнесены перестойные осинники и березняки, а также низкополнотные ельники на влажных и сырых почвах.

Выборочные рубки спелых, перестойных лесных насаждений допускаются в защитных лесах, если иное не предусмотрено законодательством Российской Федерации.

Рубки ухода за лесами, санитарные рубки и прочие рубки осуществляются в защитных и эксплуатационных лесах.

Запрещается заготовка древесины с нарушением возрастов рубок.

Для заготовки древесины используются в первую очередь лесные насаждения, которые требуют рубки по их состоянию (поврежденных пожарами, ветром, снегом, вредными организмами и в результате других негативных воздействий), а также расположенные на лесных участках, имеющих недорубы прошлых лет, лесные насаждения, вышедшие из подсочки, перестойные лесные насаждения.

При заготовке древесины:

а) не допускается использование русел рек и ручьев в качестве трасс волоков и лесных дорог;

б) не допускается повреждение лесных насаждений, растительного покрова и почв, захламление лесов промышленными и иными отходами за пределами лесосеки на смежных с ними 50-метровых полосах;

в) не допускается повреждение дорог, мостов, просек, осушительной сети, дорожных, гидромелиоративных и других сооружений, русел рек и ручьев;

г) запрещается оставление завалов (включая срубленные и оставленные на лесосеке деревья) и срубленных зависших деревьев, повреждение или уничтожение подроста, подлежащего сохранению;

д) запрещается уничтожение или повреждение граничных, квартальных, лесосечных и других столбов и знаков;

е) запрещается рубка и повреждение деревьев, не предназначенных для рубки и подлежащих сохранению в соответствии с Правилами заготовки древесины и лесным законодательством Российской Федерации, в том числе источников обсеменения и плюсовых деревьев;

ж) не допускается заготовка древесины по истечении разрешенного срока (включая предоставление отсрочки), а также заготовка древесины после приостановления или прекращения права пользования лесным участком;

з) не допускается оставление не вывезенной в установленный срок (включая предоставление отсрочки) древесины на лесосеке;

и) не допускается вывозка, трелевка (транспортировка) древесины в места, не предусмотренные проектом освоения лесов или технологической картой лесосечных работ;

к) не допускается невыполнение или несвоевременное выполнение работ по очистке лесосеки от порубочных остатков (остатков древесины, образующихся на лесосеке при валке и трелевке (транспортировке) деревьев, а также при очистке стволов от сучьев, включающих вершинные части срубленных деревьев, откомлевки, сучья, хворост);

л) не допускается уничтожение верхнего плодородного слоя почвы вне волоков и погрузочных площадок.

При заготовке древесины подлежат сохранению деревья, кустарники и лианы, занесенных в Красную книгу Российской Федерации, в Красную книгу Владимирской области.

При заготовке древесины в целях повышения биоразнообразия лесов на лесосеках могут сохраняться отдельные деревья в любом ярусе и их группы (старовозрастные деревья, деревья с дуплами, гнездами птиц, а также потенциально пригодные для гнездования и мест укрытия мелких животных).

В целях заготовки древесины проводится отвод лесосеки, а также таксация лесосеки, при которой определяются количественные и качественные характеристики лесных насаждений и объем древесины, подлежащей заготовке.

2.1.1. Расчетная лесосека для осуществления рубок спелых и перестойных лесных насаждений

Исчисление расчетной лесосеки произведено для эксплуатационных и защитных лесов по хозяйствам (хвойному, твердолиственному и мягколиственному) с распределением общего объема допустимого ежегодного изъятия древесины для каждого хозяйства по преобладающим породам в соответствии с требованиями приказа Рослесхоза от 27.05.2011 № 191 «Об утверждении порядка исчисления расчетной лесосеки».

Расчетная лесосека определяет допустимый ежегодный объем изъятия древесины в эксплуатационных и защитных лесах, обеспечивающий многоцелевое, рациональное, непрерывное, неистощительное использование лесов, исходя из установленных возрастов рубок, сохранение биологического разнообразия, водоохраных, защитных и иных полезных свойств лесов.

Расчетная лесосека исчисляется отдельно по хозяйствам (хвойному, твердолиственному и мягколиственному) с распределением общего объема допустимого ежегодного изъятия древесины для каждого хозяйства по преобладающим породам.

Приведенный размер расчетной лесосеки рассчитан на основании данных государственного лесного реестра по состоянию на 01.01.18.

**Расчётная лесосека для осуществления выборочных рубок спелых и
перестойных лесных насаждений в защитных лесах
на срок действия лесохозяйственного регламента**

Показатели	Всего		В том числе по полнотам													
			1,0		0,9		0,8		0,7		0,6		0,5		0,3 - 0,4	
	га	тыс.м ³	Га	тыс.м ³	га	тыс.м ³	га	тыс.м ³	га	тыс.м ³	га	тыс.м ³	га	тыс.м ³	га	тыс.м ³
1	2	3	4	5	6	7	8	9	10	11	12	13	14	15	16	17
Целевое назначение лесов – запретные полосы лесов, расположенные вдоль водных объектов																
Сосна																
Всего включено в расчет	319,4	98,8	-	-	-	-	-	-	149,7	50,9	169,7	47,9	-	-	-	-
Средний % выборки от общего запаса		19		-		-		-		20		15		-		-
Запас, вырубемый за 1 прием		19,4		-		-		-		10,2		9,2		-		-
Средний период повторяемости		10		-		-		-		10		10		-		-
Ежегодная расчетная лесосека:	31,9		-		-		-		15,0		16,9		-		-	
корневой		1,9		-		-		-		1,0		0,9		-		-
ликвид		1,7		-		-		-		0,9		0,8		-		-
деловая		1,2		-		-		-		0,6		0,6		-		-

продолжение таблицы 6

Показатели	Всего		В том числе по полнотам													
			1,0		0,9		0,8		0,7		0,6		0,5		0,3 - 0,4	
	га	тыс.м³	Га	тыс.м³	га	тыс.м³	га	тыс.м³	га	тыс.м³	га	тыс.м³	га	тыс.м³	га	тыс.м³
1	2	3	4	5	6	7	8	9	10	11	12	13	14	15	16	17
Береза																
Всего включено в расчет	82,6	18,5	-	-	10,1	1,8	15,5	3,2	38,9	9,2	18,1	4,3	-	-	-	-
Средний % выборки от общего запаса		21		-		30,2		25		20		15		-		-
Запас, вырубаемый за 1 прием		3,9		-		0,5		0,8		1,8		0,7		-		-
Средний период повторяемости		10		-		10		10		10		10		-		-
Ежегодная расчетная лесосека:	8,2		-		1,0		1,5		3,9		1,8		-		-	
корневой		0,4		-		-		0,1		0,2		0,1		-		-
ликвид		0,3		-		-		0,1		0,1		0,1		-		-
деловая		0,2		-		-		-		0,1		0,1		-		-
Осина																
Всего включено в расчет	34,5	9,9	-	-	-	-	2,6	0,8	23,8	6,9	8,1	2,1	-	-	-	-
Средний % выборки от общего запаса		20,4		-		-		25		20		20		-		-

продолжение таблицы 6

Показатели	Всего		В том числе по полнотам													
			1,0		0,9		0,8		0,7		0,6		0,5		0,3 - 0,4	
	га	тыс.м³	Га	тыс.м³	га	тыс.м³	га	тыс.м³	га	тыс.м³	га	тыс.м³	га	тыс.м³	га	тыс.м³
1	2	3	4	5	6	7	8	9	10	11	12	13	14	15	16	17
Запас, вырубаемый за 1 прием		2,0		-		-		0,2		1,4		0,4		-		-
Средний период повторности		10		-		-		10		10		10		-		-
Ежегодная расчетная лесосека:	3,5		-		-		0,3		2,4		0,8		-		-	
корневой		0,2		-		-		-		0,1		0,1		-		-
ликвид		0,2		-		-		-		0,1		0,1		-		-
деловая		0,1		-		-		-		0,1		-		-		-
Целевое назначение лесов – защитные леса																
Категория защитных лесов – Защитные полосы лесов, расположенные вдоль железнодорожных путей общего пользования, федеральных автомобильных дорог общего пользования, автомобильных дорог общего пользования, находящихся в собственности субъектов РФ																
Береза																
Всего включено в расчет	42,8	7,7	-	-	10,1	1,8	28,7	5,4	-	-	4,0	0,6	-	-	-	-
Средний % выборки от общего запаса		26		-		30		25		-		15		-		-
Запас, вырубаемый за 1 прием		2		-		0,5		1,4		-		0,1		-		-

продолжение таблицы 6

Показатели	Всего		В том числе по полнотам													
			1,0		0,9		0,8		0,7		0,6		0,5		0,3 - 0,4	
	га	тыс.м³	га	тыс.м³	га	тыс.м³	га	тыс.м³	га	тыс.м³	га	тыс.м³	га	тыс.м³	га	тыс.м³
1	2	3	4	5	6	7	8	9	10	11	12	13	14	15	16	17
Средний период повторяемости		10	-	-	10	-	-	10	-	-	-	10	-	-	-	-
Ежегодная расчетная лесосека:	4,3		-	-	1,0	-	-	2,9	-	-	0,4	-	-	-	-	-
корневой		0,2		-		-		0,2		-		-		-		-
ликвид		0,2		-		-		0,2		-		-		-		-
деловая		0,1		-		-		0,1		-		-		-		-
Целевое назначение лесов – защитные леса																
Категория защитных лесов – лесопарковые зоны																
Береза																
Всего включено в расчет	44,0	11	-	-	-	-	-	-	25,4	6,7	18,6	4,2	-	-	-	-
Средний % выборки от общего запаса		18		-		-		-		20		15		-		-
Запас, вырубаемый за 1 прием		2,0		-		-		-		1,4		0,6		-		-
Средний период повторяемости		10		-		-		-		10		10		-		-
Ежегодная расчетная лесосека:	4,4		-	-	-	-	-	-	2,5		1,9		-		-	

Показатели	Всего		В том числе по полнотам													
			1,0		0,9		0,8		0,7		0,6		0,5		0,3 - 0,4	
	га	тыс.м³	га	тыс.м³	га	тыс.м³	га	тыс.м³	га	тыс.м³	га	тыс.м³	га	тыс.м³	га	тыс.м³
1	2	3	4	5	6	7	8	9	10	11	12	13	14	15	16	17
корневой		0,2		-		-		-		0,1		0,1		-		-
ликвид		0,2		-		-		-		0,1		0,1		-		-
деловая		0,1		-		-		-		-		0,1		-		-
Целевое назначение лесов – защитные леса																
Категория защитных лесов – зеленые зоны																
Сосна																
Всего включено в расчет	14,1	3,62	-	-	-	-	-	-	-	-	14,1	3,62	-	-	-	-
Средний % выборки от общего запаса		15		-		-		-		-		15		-		-
Запас, вырубемый за 1 прием		0,54		-		-		-		-		0,54		-		-
Средний период повторяемости		10		-		-		-		-		10		-		-
Ежегодная расчетная лесосека:	1,4		-		-		-		-		1,4		-		-	
корневой		0,05		-		-		-		-		0,05		-		-
ликвид		0,04		-		-		-		-		0,04		-		-
деловая		0,03		-		-		-		-		0,03		-		-

продолжение таблицы 6

Показатели	Всего		В том числе по полнотам													
			1,0		0,9		0,8		0,7		0,6		0,5		0,3 - 0,4	
	га	тыс.м³	га	тыс.м³	га	тыс.м³	га	тыс.м³	га	тыс.м³	га	тыс.м³	га	тыс.м³	га	тыс.м³
1	2	3	4	5	6	7	8	9	10	11	12	13	14	15	16	17
Береза																
Всего включено в расчет	53,6	14,37	-	-	-	-	14	4,2	32,5	8,54	7,1	1,63	-	-	-	-
Средний % выборки от общего запаса		21		-		-		25		20		15		-		-
Запас, вырубемый за 1 прием		3		-		-		1,05		1,71		0,24		-		-
Средний период повторяемости		10		-		-		10		10		10		-		-
Ежегодная расчетная лесосека:	5,4		-		-		1,4		3,3		0,7		-		-	
корневой		0,30		-		-		0,11		0,17		0,02		-		-
ликвид		0,27		-		-		0,10		0,15		0,02		-		-
деловая		0,16		-		-		0,06		0,09		0,01		-		-
Осина																
Всего включено в расчет	12,1	3,78	-	-	-	-	-	-	12,1	3,78	-	-	-	-	-	-
Средний % выборки от общего запаса		20		-		-		-		20		-		-		-

продолжение таблицы 6

Показатели	Всего		В том числе по полнотам													
			1,0		0,9		0,8		0,7		0,6		0,5		0,3 - 0,4	
	га	тыс.м ³	га	тыс.м ³	га	тыс.м ³	га	тыс.м ³	га	тыс.м ³	га	тыс.м ³	га	тыс.м ³	га	тыс.м ³
1	2	3	4	5	6	7	8	9	10	11	12	13	14	15	16	17
Запас, вырубаемый за 1 прием		0,76		-		-		-		0,76		-		-		-
Средний период повторяемости		10		-		-		-		10		-		-		-
Ежегодная расчетная лесосека:				-		-		-				-		-		-
корневой	1,2	0,08		-		-		-	1,2	0,08		-		-		-
ликвид		0,07		-		-		-		0,07		-		-		-
деловая		0,04		-		-		-		0,04		-		-		-
Всего по лесничеству																
Всего включено в расчет	603,1	167,67	-	-	20,2	3,6	60,8	13,6	282,4	86,02	239,7	64,35	-	-	-	-
Средний % выборки от общего запаса		20		-		3		25		20		18		-		-
Запас, вырубаемый за 1 прием		33,6		-		1,0		3,45		17,27		11,78		-		-
Средний период повторяемости		10		-		10		10		10		10		-		-

Показатели	Всего		В том числе по полнотам													
			1,0		0,9		0,8		0,7		0,6		0,5		0,3 - 0,4	
	га	тыс.м³	га	тыс.м³	га	тыс.м³	га	тыс.м³	га	тыс.м³	га	тыс.м³	га	тыс.м³	га	тыс.м³
1	2	3	4	5	6	7	8	9	10	11	12	13	14	15	16	17
Ежегодная расчетная лесосека:	60,3		-		2,0		6,1		28,3		23,9		-		-	
корневой		3,33		-		-		0,41		1,65		1,27		-		-
ликвид		2,98		-		-		0,40		1,42		1,16		-		-
деловая		1,93		-		-		0,16		0,93		0,84		-		-
том числе по породам:																
Сосна																
Всего включено в расчет	333,5	102,42	-	-	-	-	-	-	149,7	50,9	183,8	51,52	-	-	-	-
Средний % выборки от общего запаса		19		-		-		-		20		19		-		-
Запас, вырубемый за 1 прием		19,94		-		-		-		10,2		9,74		-		-
Средний период повторяемости		10		-		-		-		10		10		-		-
Ежегодная расчетная лесосека:	33,3		-		-		-		15,0		18,3		-		-	
корневой		1,95		-		-		-		1,0		0,95		-		-
ликвид		1,74		-		-		-		0,9		0,84		-		-
деловая		1,23		-		-		-		0,6		0,63		-		-

продолжение таблицы 6

Показатели	Всего		В том числе по полнотам													
			1,0		0,9		0,8		0,7		0,6		0,5		0,3 - 0,4	
	га	тыс.м ³	га	тыс.м ³	га	тыс.м ³	га	тыс.м ³	га	тыс.м ³	га	тыс.м ³	га	тыс.м ³	га	тыс.м ³
1	2	3	4	5	6	7	8	9	10	11	12	13	14	15	16	17
Итого хвойных																
Всего включено в расчет	333,5	102,42	-	-	-	-	-	-	149,7	50,9	183,8	51,52	-	-	-	-
Средний % выборки от общего запаса		19		-		-		-		20		19		-		-
Запас, вырубаемый за 1 прием		19,94		-		-		-		10,2		9,74		-		-
Средний период повторности		10		-		-		-		10		10		-		-
Ежегодная расчетная лесосека:	33,3		-		-		-		15,0		1,4		-		-	
корневой		1,95		-		-		-		1,0		0,95		-		-
ликвид		1,74		-		-		-		0,9		0,84		-		-
деловая		1,23		-		-		-		0,6		0,63		-		-
Береза																
Всего включено в расчет	223,0	51,57	-	-	20,2	3,6	58,2	12,8	96,8	24,44	47,8	10,73	-	-	-	-
Средний % выборки от общего запаса		21		-		28		25		20		15		-		-

Показатели	Всего		В том числе по полнотам													
			1,0		0,9		0,8		0,7		0,6		0,5		0,3 - 0,4	
	га	тыс.м³	га	тыс.м³	га	тыс.м³	га	тыс.м³	га	тыс.м³	га	тыс.м³	га	тыс.м³	га	тыс.м³
1	2	3	4	5	6	7	8	9	10	11	12	13	14	15	16	17
Запас, вырубемый за 1 прием		10,9		-		1,0		3,25		4,91		1,64		-		-
Средний период повторяемости		10		-		10		10		10		10		-		-
Ежегодная расчетная лесосека:	22,3		-		2,0		5,8		9,7		4,8		-		-	
корневой		1,10		-		-		0,41		0,47		0,22		-		-
ликвид		0,97		-		-		0,40		0,35		0,22		-		-
деловая		0,56		-		-		0,16		0,19		0,21		-		-
Осина																
Всего включено в расчет	46,6	13,68	-	-	-	-	2,6	0,8	35,9	10,68	8,1	2,1	-	-	-	-
Средний % выборки от общего запаса		20		-		-		25		20		20		-		-
Запас, вырубемый за 1 прием		2,76		-		-		0,2		2,16		0,4		-		-
Средний период повторяемости		10		-		-		10		10		10		-		-
Ежегодная расчетная лесосека:	4,7		-		-		0,3		3,6		0,8		-		-	

Показатели	Всего		В том числе по полнотам													
			1,0		0,9		0,8		0,7		0,6		0,5		0,3 - 0,4	
	га	тыс.м ³	га	тыс.м ³	га	тыс.м ³	га	тыс.м ³	га	тыс.м ³	га	тыс.м ³	га	тыс.м ³	га	тыс.м ³
1	2	3	4	5	6	7	8	9	10	11	12	13	14	15	16	17
корневой		0,28		-		-		-		0,18		0,10		-		-
ликвид		0,27		-		-		-		0,17		0,10		-		-
деловая		0,14		-		-		-		0,14		-		-		-
Итого мягколиственных																
Всего включено в расчет	269,6	65,25	-	-	20,2	3,6	60,8	13,6	132,7	35,12	55,9	12,83	-	-	-	-
Средний % выборки от общего запаса		21		-		28		25		20		15		-		-
Запас, вырубаемый за 1 прием		13,66		-		1,0		3,45		7,07		2,04		-		-
Средний период повторности		10		-		10		10		10		10		-		-
Ежегодная расчетная лесосека:	27,0		-		2,0		6,1		13,3		5,6		-		-	
корневой		1,38		-		-		0,41		0,65		0,32		-		-
ликвид		1,24		-		-		0,40		0,52		0,32		-		-
деловая		0,70		-		-		0,16		0,33		0,21		-		-

Расчетная лесосека по сплошным рубкам спелых и перестойных лесных насаждений в защитных лесах на срок действия лесохозяйственного регламента

Показатели	Всего	
	площадь, га	запас, тыс. м ³
1	2	3
Защитные леса Хозяйство – _____ Преобладающая порода – _____		
Выявленный фонд	-	-
Ежегодная расчетная лесосека:	-	
корневой		-
ликвид		-
деловая		-

В расчет допустимого ежегодного изъятия древесины по сплошным рубкам в спелых и перестойных лесных насаждениях согласно статье 111 части 3 Лесного кодекса Российской Федерации включены лесные насаждения, утратившие свои средозащитные, водоохранные, санитарно-гигиенические, оздоровительные и иные функции, в т.ч.:

- низкополнотные ельники на влажных и сырых почвах;
- деградирующие спелые и перестойные осинники и березники.

Следует учесть, что реализация выборочных и сплошных рубок в защитных лесах, выполняющих функции защиты природных и иных объектов может быть практически осуществлена при наличии нормативно-правовых документов, определяющих Порядок проведения данных рубок.

Таблица 7

Расчётная лесосека для осуществления сплошных рубок спелых и перестойных лесных насаждений

Хоз-секция и преобладающая порода	Земли покрытые лесной растительностью	в том числе по группам возраста							Запас спелых и перестойных лесных насаждений, тыс. м ³	Средний запас на 1 га эксплуатационного фонда, м ³	Средний прирост корневой массы, тыс. м ³	возраст рубки	Исчисленные расчетные лесосеки, га				Рекомендуемая к принятию расчетная лесосека					Число лет использования эксплуатационного фонда	Предполагаемый остаток насаждений, га		
		молодняки	средневозрастные			приспевающие	спелые и перестойные						равномерного пользования	2-я возрастная	1-я возрастная	интегральная	площадь, га	запас корневой, тыс. м ³	в ликвиде				приспевающих	спелых и перестойных	
			всего	1 класс	2 класс		3 класс (включаемый в расчет)	всего											в том числе перестойные	всего	в том числе деловой				% деловой от ликвида
1	2	3	4			5	6	7	8	9	10	11	12	13	14	15	16	17	18	19	20	21	22	23	24
Эксплуатационные леса																									
Сосна	6894,3	2390,3	1228,4	-	-	1228,4	2482,7	793,7	2	24,9	270	2,8	$\frac{81}{V}$	78	93	104	60	65,4	18,75	16,01	12,69	80	13,2	1934,0	1355
Ель	2351,1	1084,3	743,9	-	-	743,9	337,8	185,1	-	11,6	251	2,2	$\frac{81}{V}$	27	23	16	14	14,0	3,50	2,96	2,36	80	13,2	635,9	141
Береза	8802,0	825,9	3886,7	-	-	1259,7	1105,8	2983,6	383	93	221	4,1	$\frac{61}{VII}$	143	178	206	177	179,1	42,45	33,52	18,27	44	19,1	1253,3	2400
Осина	982,0	80	3	-	-	3	-	899	649	78,1	286	1,2	$\frac{41}{S}$	24	29	45	34	34,0	8,90	6,65	2,70	44	19,1	3,0	557
Итого	19029,4	4380,5	5862	-	-	3235	3926,3	4861,4	1034	-	-	-	-	272	323	371	285	292,5	73,60	59,14	36,02	-	-	3826,2	4453
Итого хвойное	9245,4	3474,6	1972,3	-	-	1972,3	2820,5	978,8	2	-	-	-	-	105	116	120	74	79,4	22,25	18,97	15,05	-	-	2569,9	1496
Итого мягколиственное	9784,0	905,9	3889,7	-	-	1262,7	1105,8	3882,6	1032	-	-	-	-	167	207	251	211	213,1	51,35	40,17	20,97	-	-	1256,3	2957

2.1.2. Расчетная лесосека (ежегодный допустимый объем изъятия древесины) для осуществления рубок средневозрастных, припевающих, спелых, перестойных лесных насаждениях при уходе за лесами

Рубки ухода за лесами являются одним из важнейших лесохозяйственных мероприятий.

В соответствии со статьей 64 Лесного кодекса Российской Федерации уход за лесами представляет собой осуществление мероприятий, направленных на повышение продуктивности лесов, сохранение их полезных функций (рубка части деревьев, кустарников, агролесомелиоративные и иные мероприятия) (далее - рубки, проводимые в целях ухода за лесными насаждениями).

Порядок осуществления мероприятий по уходу за лесами устанавливают Правила ухода за лесами, утвержденные приказом Минприроды России от 30.07.2020 № 534 (далее – Правила ухода за лесами).

К мероприятиям по уходу за лесами относятся рубки, проводимые в целях ухода за лесными насаждениями; агролесомелиоративные мероприятия; иные мероприятия, в том числе обновление лесных насаждений; реформирование лесных насаждений; реконструкция лесных насаждений; лесоводственно-лесозащитный уход за лесами; уход за лесовозобновлением, подростом и другими ценными компонентами насаждений (объектами ухода); рекреационно-ландшафтный уход за лесами; вспомогательные виды ухода за лесами; особые виды ухода за лесами.

Мероприятия по уходу за лесами осуществляются с учетом целевого назначения эксплуатационных лесов, категорий защитных лесов и особо защитных участков лесов.

В эксплуатационных лесах мероприятия по уходу за лесами направлены на повышение продуктивности лесов, получение высококачественной древесины и недревесных лесных ресурсов.

В эксплуатационных лесах уход ведется за целевыми древесными породами - искусственного и естественного происхождения, древесина которых наиболее востребована. Целевые древесные породы должны устанавливаться в лесном плане субъекта Российской Федерации на основании анализа структуры производства и спроса на древесину.

В защитных лесах и на особо защитных участках лесов мероприятия по уходу за лесами направлены на сохранение и восстановление средообразующих, водоохранных, защитных, санитарно-гигиенических, оздоровительных и полезных функций лесов.

Для защитных лесов и особо защитных участков лесов целевыми породами являются древесные породы, отвечающие целевому назначению защитных лесов и особо защитных участков лесов.

Рубки, проводимые в целях ухода за лесными насаждениями, должны осуществляться для достижения следующих результатов:

- улучшение возрастной структуры и породного состава лесных насаждений;
- повышение качества и устойчивости лесных насаждений;

- сохранение и усиление защитных, водоохраных, санитарно-гигиенических свойств лесных насаждений;

- поддержание и восстановление биологического разнообразия лесов;
- повышение продуктивности насаждений (их ресурсного потенциала);
- сокращение сроков выращивания технически спелой древесины;
- рациональное использование ресурсов древесины.

В зависимости от возраста лесных насаждений и целей ухода осуществляются следующие виды рубок ухода за лесами:

- рубки осветления, направленные на улучшение породного и качественного состава молодняков и условий роста деревьев целевой или целевых древесных пород;

- рубки прочистки, направленные на регулирование густоты лесных насаждений и улучшение условий роста деревьев целевой или целевых древесных пород, а также на продолжение формирования породного и качественного состава молодняков;

- рубки прореживания, направленные на создание в лесных насаждениях благоприятных условий для формирования стволов и крон лучших деревьев;

- проходные рубки, направленные на создание благоприятных условий роста лучших деревьев, увеличения их прироста, продолжения (завершения) формирования структуры насаждений;

- рубки сохранения лесных насаждений, проводимые в спелых и перестойных древостоях в целях сохранения, поддержания их в состоянии эффективного выполнения целевых функций, накопления качественной древесины, увеличения плодоношения;

- рубки обновления лесных насаждений, проводимые в перестойных древостоях, спелых и в утрачивающих целевые функции приспевающих древостоях с целью создания благоприятных условий для роста молодых перспективных деревьев, имеющих в насаждении, появляющихся в связи с содействием возобновлению леса и проведением рубок лесных насаждений, проводимых в целях ухода за лесными насаждениями;

- рубки переформирования лесных насаждений, проводимые в сформировавшихся средневозрастных и более старшего возраста древостоях с целью коренного изменения их состава, структуры, строения путем регулирования соотношения составляющих насаждение элементов леса и создания благоприятных условий роста деревьев целевых пород, поколений, ярусов;

- рубки реконструкции, проводимые в целях удаления малоценных лесных насаждений или их частей для подготовки условий для проведения посадки, посева ценных лесообразующих пород, мер содействия естественному возобновлению леса;

- ландшафтные рубки, направленные на формирование, сохранение, обновление, реконструкцию лесопарковых ландшафтов и повышение их эстетической, оздоровительной ценности и устойчивости;

- рубки единичных деревьев, в том числе семенников, выполнивших свою функцию, должна осуществляться при рубках осветления, рубках прочистки, а

также выполняться как отдельное мероприятие, если она не проводилась в процессе рубок осветления, рубок прочистки.

Рубки ухода за лесом должны осуществляться на основании проекта освоения лесов в соответствии с проектом ухода за лесами, который составляется лицом, осуществляющим такие рубки, а также органами государственной власти, органами местного самоуправления в пределах их полномочий, определенных в соответствии со статьями 81-84 Лесного кодекса.

При составлении проекта ухода за лесами должны проводиться:

- обследование лесного участка;
- обозначение на местности границ лесного участка.

Проект ухода за лесами должен содержать:

- наименование вида (видов) мероприятий по уходу за лесами в соответствии с Правилами ухода за лесами;
- этапы и сроки проведения работ, учета и оценки их результатов;
- характеристику местоположения лесного участка (наименование лесничества, участкового лесничества, категорию защитных лесов, номер квартала, номер выдела, площадь лесного участка);
- характеристику лесорастительных условий лесного участка (в том числе рельефа, гидрологических условий, почвы);
- исходную характеристику насаждения до проведения мероприятий по уходу за лесами;
- основные характеристики мероприятий по уходу за лесами (интенсивность рубки, минимальную сомкнутость крон, сумму площадей сечений, объем вырубаемой древесины);
- характеристику вырубаемой части насаждения;
- описание технологий выполнения работ с указанием выполняемых технологических операций, последовательности их выполнения по элементам лесосеки (технологические полосы, волоки, технологические (погрузочные) пункты);
- проектируемую характеристику насаждения после проведения мероприятий по уходу за лесами.

За 30 дней до начала проведения в защитных лесах рубок сохранения лесных насаждений, рубок обновления лесных насаждений, рубок реформирования лесных насаждений, рубок реконструкции, ландшафтных рубок, рубок прореживания, проходных рубок, лицо, осуществляющее указанные рубки, направляет проект ухода за лесами в орган государственной власти, орган местного самоуправления для его размещения на официальном сайте соответствующего органа государственной власти, органа местного самоуправления в информационно-телекоммуникационной сети «Интернет» непосредственно на бумажном носителе или в форме электронного документа, подписанного электронной подписью, с использованием информационно-телекоммуникационных сетей общего пользования, в том числе сети «Интернет».

При определении интенсивности рубок, проводимых в целях ухода за лесными насаждениями в молодняках, не должна учитываться вырубаемая древесина нецелевых пород, при этом не должно допускаться снижение густоты целевых древесных пород ниже значений, установленных для отнесения земель к землям, занятым лесными насаждениями, в соответствии с Правилами лесовосстановления.

Семенники, выполнившие свою функцию, единичные деревья, оставшиеся на лесосеке от вырубленного древостоя (далее - единичные деревья), если сохранение их нежелательно, должны вырубаться при первых приемах рубок, проводимых в целях ухода за лесными насаждениями. Запас древесины этих деревьев при определении интенсивности рубок, проводимых в целях ухода за лесными насаждениями, в молодняках учитываться не должен.

Рубки, проводимые в целях ухода за лесными насаждениями, в лесных насаждениях ягодниковых типов леса с целью их сохранения осуществляются преимущественно при промерзшей почве и снежном покрове.

Проведение проходных рубок должно прекращаться в лесных насаждениях хвойных, твердолиственных и мягколиственных семенного и вегетативного происхождения за один класс возраста до установленного возраста рубки.

Рубки, проводимые в целях ухода за лесными насаждениями, подразделяются по интенсивности: очень слабая - до 10%; слабая - 11-20%; умеренная - 21-30%, умеренно-высокая - 31-40%; высокая - 41-50%; очень высокая - 51-70%; исключительно высокая - 71-90% с уходом за целевыми деревьями под пологом (доля деревьев целевых пород в насаждении может быть менее 10% при достаточном количестве жизнеспособных растений).

При определении интенсивности рубок, проводимых в целях ухода за лесными насаждениями, не должна учитываться вырубаемая древесина сухостойных деревьев.

При рубках прореживания и проходных рубках в лесных насаждениях, состоящих из одной древесной породы или с незначительной примесью сопутствующих пород, полнота после рубки не должна снижаться ниже 0,7 в смешанных, а сложных по структуре - ниже 0,5.

Рубки сохранения лесных насаждений в целях поддержания на стадии зрелости (приспевающие, спелые, целевые устойчивые перестойные насаждения) в состоянии эффективного функционирования, накопления ресурсного и экологического потенциала должны проводиться слабой и очень слабой интенсивности (до 10-15% по запасу) путем удаления деревьев неудовлетворительно санитарного состояния, других нежелательных деревьев, оказывающих отрицательное влияние на лучшие, перспективные деревья. Период повторения рубок сохранения лесных насаждений должен составлять не менее 10 лет.

Мероприятия по обновлению насаждений (рубка обновления и дополняющие ее мероприятия), осуществляются с содействием естественному лесовосстановлению или с посадкой целевых древесных пород в спелых и перестойных лесных насаждениях, утрачивающих полезные функции, либо в ослабленных, теряющих устойчивость, жизнеспособность приспевающих лесных насаждениях.

При проведении рубки обновления создаются условия для успешного возобновления и развития молодых поколений целевых лесообразующих древесных пород разреживанием верхнего яруса путем удаления нежелательных деревьев.

При разреживании верхнего яруса могут применяться меры содействия естественному лесовосстановлению. В насаждениях без подроста должна осуществляться частичная вырубка верхнего яруса узкими полосами или куртинами и посадка в них растений целевых древесных пород.

В приспевающих и спелых лесных насаждениях, утрачивающих по разным причинам жизнеспособность и устойчивость тех групп типов леса, в которых разреживанием обеспечивается естественное возобновление, в том числе с проведением мер содействия, рубка обновления осуществляется интенсивностью 16-25% от запаса древесины до рубки с периодом повторения 0,4-0,6 класса возраста в насаждениях с подростом, и 0,6-1,0 класса возраста в насаждениях без подроста.

Полнота верхнего яруса после рубки в приспевающих насаждениях не должна снижаться ниже 0,7, в спелых и перестойных - ниже 0,5. После формирования под пологом молодого поколения древостоя оставшиеся перестойные деревья верхнего яруса вырубается методом равномерной или полосной выборки с интенсивностью 30-50% от запаса верхнего яруса за 2-3 приема рубки.

В приспевающих и спелых лесных насаждениях, состоящих из нежелательных (нецелевых) мягколиственных древесных пород, рубки, проводимые в целях ухода за лесными насаждениями, должны осуществляться высокой интенсивности. В древостоях полнотой 0,8 и выше с подростом или вторым ярусом целевых пород под пологом уход за ними осуществляется путем удаления за каждую рубку, проводимую в целях ухода за лесными насаждениями, не более 1/3 деревьев первого яруса с интервалом между рубками 0,4-0,6 класса возраста. В древостоях с полнотой 0,5-0,7 рубка деревьев первого яруса при уходе за подростом или вторым ярусом осуществляется за 2 рубки, проводимые в целях ухода за лесными насаждениями, в том числе полосами, равными по ширине высоте древостоя и площадью до 0,3-0,4 га.

Мероприятия по обновлению лесных насаждений вегетативного происхождения допустимо проводить независимо от их исходной полноты и наличия молодого поколения под пологом.

Мероприятия по обновлению разновозрастных лесных насаждений должны осуществляться путем проведения рубок с интенсивностью 20-25% по запасу и периодичностью с интервалом 1,0-1,2 класса возраста.

При осуществлении мероприятий по обновлению лесных насаждений методом неравномерной выборки деревьев (площадками, полосами) ширина отдельных площадок (полос) не должна превышать высоты деревьев, а протяженность их в любом направлении не должна превышать половины протяженности участка в том же направлении. Доля их общей площади от площади всего участка должна соответствовать интенсивности рубки. Расположение площадок по площади участка со сравнительно однородным насаждением должно быть относительно равномерным с учетом принятой технологии рубок, проводимых

в целях ухода за лесными насаждениями. При неравномерном групповом или куртинном расположении деревьев нежелательных пород площадки размещаются в местах наиболее интенсивного перехода деревьев в категорию нежелательных или отпада древостоя.

Мероприятия по обновлению лесных насаждений, под пологом которых нет или имеется недостаточное для формирования древостоя целевых пород количество молодых деревьев, в которых разреживание не обеспечивает естественное возобновление целевых древесных пород, осуществляются с посадкой растений целевых древесных пород под пологом разреженных до полноты 0,6 и ниже насаждений в срок не более 5 лет после рубки или на площадках и полосах в течение 1-2 лет после вырубki на них деревьев первого яруса. Последующие рубки, проводимые в целях ухода за лесными насаждениями, осуществляются на участке только после того, как на площадках или полосах сформируется сомкнутый молодняк. Подрост и подлесок нежелательных древесных пород, мешающие возобновлению и росту молодых деревьев целевых пород, должны быть вырублены.

В эксплуатационных лесах рубки переформирования средневозрастных и приспевающих лесных насаждений с первым ярусом мягколиственных или нецелевых на данном участке пород и наличием подпологового жизнеспособного поколения целевых хвойных, твердолиственных и других пород (потенциальные ельники и потенциальные кедровники) осуществляются за 2-3 приема равномерной или чересполосной рубки с учетом состояния подпологового поколения и способности его адаптации при удалении верхнего яруса. Для сохранения недостаточно устойчивых при рубках древостоев на последний прием оставляется большая часть удаляемого древостоя (на 5-10%) и устойчивые полосы шириной не менее верхней высоты древостоя.

Одноприемные рубки переформирования лесных насаждений с полной вырубкой верхнего яруса должны проводиться на участках с низкополотными приспевающими, реже средневозрастными мягколиственными древостоями полнотой до 0,6-0,7, в которых деревья лиственных пород достигли относительно крупных размеров, с жизнеспособным, не угнетенным (или слабо угнетенным) подростом хвойных.

Рубки переформирования лесных насаждений интенсивностью 50-60% по запасу с вырубкой наиболее крупномерных деревьев лиственного яруса и сохранением менее крупных на доращивание должны проводиться на участках со средневозрастными высокополотными мягколиственными древостоями с угнетенным подростом или вторым ярусом хвойных пород.

Вырубка первого яруса за два приема должна обеспечивать постепенную адаптацию хвойных пород к условиям после рубки и доращивание молодых тонкомерных деревьев лиственных пород до эксплуатационных размеров. Период повторяемости рубок в зависимости от состояния деревьев первого яруса и подпологового поколения леса обычно составляет от 6-10 до 15-20 лет.

Чересполосные рубки переформирования лесных насаждений с вырубкой первого яруса мягколиственных пород полосами за два приема должны вестись на участках с приспевающими среднеполотными древостоями, с угнетенным

подростом, в которых отбор деревьев по диаметру для равномерной выборки проводить нецелесообразно из-за их слабо выраженной дифференциации. Период повторяемости рубок составляет от 4-6 до 8-10 лет.

В защитных лесах в целях повышения эффективности выполнения водоохраных, защитных и полезных функций, насаждения с древостоями лиственных пород в верхнем ярусе или их преобладанием, и наличием второго яруса из хвойных деревьев, а также жизнеспособного, перспективного хвойного подроста, переформируются в целевые, с преобладанием хвойных пород (преимущественно ели) за один-два приема рубки с учетом устойчивости разреживаемого древостоя. При этом общая сомкнутость крон разреживаемого древостоя и освобождаемого из-под полога поколения хвойных не должна быть менее 0,7.

В мягколиственных неспелых лесных насаждениях с наличием под пологом достаточного для формирования древостоя количества деревьев кедра во втором ярусе рубки переформирования ведутся путем вырубki деревьев мягколиственных пород первого яруса за один или два приема. В лесных насаждениях с полнотой до 0,6 освобождение кедра производится за один прием рубки, при полноте более 0,6 - за два приема рубки с вырубкой в первый прием 50-60% от исходного запаса древостоя.

Мероприятия по переформированию одновозрастных смешанных по составу хвойно-лиственных насаждений в разновозрастные (условно и абсолютно разновозрастные с количеством возрастных поколений леса соответственно не менее 3-4) осуществляются за 3-4 приема рубки, проводимые в целях ухода за лесными насаждениями, интенсивностью 25-30% по запасу с периодом повторения 0,6-1,0 класса возраста. Указанные мероприятия проводятся в приспевающих насаждениях с преобладанием малоценных недолговечных мягколиственных пород, которые вырубаются в первые приемы по мере их старения, при этом хвойные лесные насаждения не подлежат рубке.

В эксплуатационных лесах мероприятия по реконструкции лесных насаждений должны проводиться с целью замены малопродуктивных и низкокачественных древостоев (низкополнотных, неудовлетворительного состава, низкотоварных) древостоями целевых пород.

В защитных лесах мероприятия по реконструкции лесных насаждений должны проводиться с целью замены лесных насаждений, утрачивающих свои средообразующие, водоохраные, санитарно-гигиенические, оздоровительные и иные полезные функции, на лесные насаждения, обеспечивающие сохранение целевого назначения защитных лесов и выполняемых ими полезных функций.

Мероприятия по реконструкции лесных насаждений должны осуществляться путем полной (сплошной), частичной, а также неполной вырубki малоценного древостоя за один или несколько приемов с полным или неполным, дополняющим сохраненную часть насаждения, лесовосстановлением.

В эксплуатационных лесах нормативы мероприятий по реконструкции лесных насаждений, в том числе рубок (ширина и площадь лесосек, срок приемыкания лесосек) в средневозрастных, приспевающих, спелых и перестойных малоценных лесных насаждениях должны определяться в соответствии с нор-

мативами сплошных рубок лесных насаждений мягколиственных древесных пород, установленных Правилами заготовки древесины.

При проведении мероприятий по реконструкции молодняков площадь лесных участков, на которых проводятся рубки реконструкции, не должна ограничиваться, а лесовосстановительные мероприятия должны быть проведены в течение одного года после рубки реконструкции.

При проведении мероприятий по реконструкции лесных насаждений в защитных лесах должны применяться виды многоприемной, несплошной и неполной реконструкции. В малоценных лесных насаждениях в защитных лесах площадь участков одноприемной реконструкции не должна превышать 5 га, при двух-трехприемной реконструкции - 10 га. При этом, площадь лесосеки не должна быть больше половины реконструируемого участка, расположенного среди других участков земель, занятых лесными насаждениями, при ширине лесосеки не более 100 м и ее протяженности, равной не более одной трети реконструируемого участка.

Площадь лесосеки должна составлять не более 3 га при реконструкции малоценных лесных насаждений на участке, примыкающем к участкам земель, не занятых лесными насаждениями, а также планируемыми на ближайшие 5 лет вырубкам, в лесах, расположенных на склонах крутизной свыше 6 градусов.

Проведение каждой последующей рубки реконструкции на соседних участках допускается только после того, как на примыкающих к нему участках произошло лесовосстановление лесными насаждениями ценных пород, соответствующими критериям и требованиям к молоднякам, площади которых подлежат отнесению к землям, занятым лесными насаждениями, установленным Правилами лесовосстановления.

Лесотаксационные выделы малоценных лесных насаждений, превышающие по площади, установленные предельно допустимые размеры менее чем в 1,5 раза, расположенные среди ценных лесных насаждений, могут назначаться в рубку полностью, если это не ведет к отрицательным экологическим и иным последствиям.

При необходимости проведения такого мероприятия в больших выделах или группах из нескольких выделов, занимающих большую площадь, допускается закладка двух и более участков на расстоянии, превышающем в любом направлении ширину участка не менее чем в 2-3 раза.

Рекреационно-ландшафтный уход за лесами, включающий ландшафтные рубки и дополняющие их мероприятия, направлен на формирование, сохранение, обновление и реконструкцию лесопарковых ландшафтов, повышение их эстетической, рекреационной ценности и устойчивости.

Рекреационно-ландшафтный уход за лесами должен проводиться в лесопарковых зонах, отдельных участках зеленых зон и городских лесов, используемых в рекреационных целях, а также в рекреационных зонах национальных и природных парков, на особо защитных участках лесов, имеющих рекреационное значение и других участках, фактически используемых в рекреационных целях, в вариантах мероприятий, не противоречащих основному назначению участков лесов. Ландшафтные рубки направлены на формирование устойчивых

к рекреационным воздействиям лесов и лесных ландшафтов с различной степенью благоустроенности.

Для указанных целей ландшафтными рубками в совокупности с другими мерами ухода формируются открытые (поляны с единичными деревьями), полукрытые (участки древостоев сомкнутостью крон 0,3-0,5 с равномерным или групповым размещением деревьев по площади), закрытые (участки древостоев полнотой 0,6-1,0) рекреационные ландшафты.

Ландшафтными рубками должно обеспечиваться улучшение и сохранение целевых свойств и качества древостоев, отдельных деревьев и их групп, изменение состава, пространственного размещения деревьев по площади лесных участков; формирование опушек; разреживание подроста и подлеска.

При отборе деревьев в ландшафтную рубку должны учитываться не только их типично лесоводственные и биологические признаки, но и их эстетические качества.

К нежелательным деревьям (подлежащим рубке) относятся сухостойные, зараженные вредными организмами, с механическими повреждениями, мешающие росту лучших, а также нарушающие структуру ландшафта.

При формировании закрытых ландшафтов в молодняках и средневозрастных лесных насаждениях должны осуществляться рубки, проводимые в целях ухода за лесными насаждениями, умеренной интенсивности.

В высокополнотных средневозрастных лесных насаждениях (с полнотой 0,7 и выше) при формировании ландшафтов полукрытого типа ландшафтные рубки должны проводиться в несколько приемов и интенсивностью до 30-40% с интервалом между рубками 6-8 лет.

Древостой, произрастающие на слабодренированных почвах, при необходимости формирования ландшафтов полукрытого типа должны разреживаться интенсивностью 15-20% за несколько приемов.

При формировании полукрытых ландшафтов должно проводиться значительное снижение сомкнутости крон лесных насаждений (до 0,3-0,5).

Рубки сохранения сформированных ландшафтных насаждений (ландшафтов) должны осуществляться путем вырубki отдельных деревьев и кустарников, утрачивающих жизнеспособность и целевые свойства.

Мероприятия по обновлению целевых ландшафтных насаждений (ландшафтов) на стадии ослабления образующих их деревьев и кустарников с учетом степени утраты целевых свойств должны осуществляться умеренно слабой или умеренно сильной интенсивности (от 20 до 50% по запасу).

В таблице 8 приведены сведения по ежегодному допустимому объему изъятия древесины при уходе за лесами в разрезе Киржачского лесничества.

Нормативы режима рубок ухода в насаждениях основных лесобразующих пород по группам типов леса в лесном районе хвойно-широколиственных лесов при вырубке средневозрастных, приспевающих, спелых и перестойных насаждений, приводятся в Приложении 4.

**Расчетная лесосека (ежегодный допустимый объем изъятия древесины)
в средневозрастных, припевающих, спелых, перестойных
лесных насаждениях при уходе за лесами**

	Показатели	Ед. изм.	Виды ухода за лесами						Итого
			прореживания	проходные рубки	рубки обновления	рубки перестройки	рубки реконструкции	рубка единичных деревьев	
1	2	3	4	5	6	7	8	9	10
Хозяйство хвойное									
Преобладающая порода – Сосна									
1	Выявленный фонд по лесоводственным требованиям	га	461,0	606,0	-	-	-	-	1067,0
		тыс.м ³	12,7	30,0	-	-	-	-	42,7
2	Срок повторяемости	лет	10,0	15,0	-	-	-	-	-
3	Ежегодный размер пользования:								
	Площадь	га	46,1	42,0	-	-	-	-	88,1
	выбираемый запас:								
	Корневой	тыс.м ³	1,27	2,00	-	-	-	-	3,27
	Ликвидный	тыс.м ³	1,00	1,72	-	-	-	-	2,72
	Деловой	тыс.м ³	0,46	1,01	-	-	-	-	1,47
Преобладающая порода – Ель									
1	Выявленный фонд по лесоводственным требованиям	га	581,0	453,0	-	-	-	-	1034,0
		тыс.м ³	13,8	11,0	-	-	-	-	24,8
2	Срок повторяемости	лет	10,0	15,0	-	-	-	-	-
3	Ежегодный размер пользования:								
	Площадь	га	58,1	30,2	-	-	-	-	88,3

№ п/п	Показатели	Ед. изм.	Виды ухода за лесами						Итого
			прореживания	проходные рубки	рубки обновления	рубки переформирования	рубки реконструкции	рубка единичных деревьев	
1	2	3	4	5	6	7	8	9	10
	Корневой	тыс.м ³	-	0,38	-	-	-	-	0,38
	Ликвидный	тыс.м ³	-	0,25	-	-	-	-	0,25
	Деловой	тыс.м ³	-	0,14	-	-	-	-	0,14
Итого мягколиственных									
1	Выявленный фонд по лесоводственным требованиям	га	-	150,0	-	-	-	-	150,0
		тыс. м ³	-	5,7	-	-	-	-	5,7
2	Срок повторяемости	лет	-	15	-	-	-	-	15
3	Ежегодный размер пользования:								
		Площадь выбираемый запас:	га	-	10,0	-	-	-	-
	Корневой	тыс.м ³	-	0,38	-	-	-	-	0,38
	Ликвидный	тыс.м ³	-	0,25	-	-	-	-	0,25
	Деловой	тыс.м ³	-	0,14	-	-	-	-	0,14
Всего по лесничеству									
1	Выявленный фонд по лесоводственным требованиям	га	1042,0	1209,0					2251,0
		тыс.м ³	26,5	46,7					73,2
2	Срок повторяемости	лет	10	15					-
3	Ежегодный размер пользования:								
		Площадь выбираемый запас:	га	104,2	82,2				
	Корневой	тыс.м ³	2,65	3,48					6,13
	Ликвидный	тыс.м ³	1,95	2,80					4,75
	Деловой	тыс.м ³	1,12	1,67					2,79

2.1.3. Расчетная лесосека (ежегодный допустимый объем изъятия древесины) при всех видах рубок

Формализованная составляющая нормативного расчета нормы использования лесов (расчетной лесосеки), такая как «Состав лесохозяйственных регламентов, порядок их разработки, срок их действия и порядок внесения в них изменений», утвержденный приказом Рослесхоза от 27.02.2017 № 72, рассматривает расчетную лесосеку как арифметическую составляющую объема заготовки древесины:

- от рубок спелых и перестойных насаждений (выборочные и сплошные рубки);
- от рубки леса при уходе за лесами;
- от рубки погибших и поврежденных насаждений;
- при рубке лесных насаждений на лесных участках, предназначенных для строительства, реконструкции и эксплуатации объектов инфраструктуры и объектов, не связанных с лесной инфраструктурой.

Расчет объёмов заготовки древесины в лесохозяйственном регламенте осуществлен с использованием информационной основы устройства лесов прежних лет, данных государственного лесного реестра, иных обследований, в соответствии с действующим законодательством.

В таблице 9 приведена расчетная лесосека (ежегодный допустимый объем изъятия древесины) при всех видах рубок по хозяйствам.

Таблица 9

Расчётная лесосека (ежегодный допустимый объём изъятия древесины) при всех видах рубок

площадь – га, запас – тыс. м³

Хозяйства	Ежегодный допустимый объём изъятия древесины														
	При рубке спелых и перестойных насаждений			При рубке лесных насаждений при уходе за лесами			При рубке поврежденных и погибших лесных насаждений			При рубке лесных насаждений на лесных участках, предназначенных для строительства, реконструкции и эксплуатации объектов лесной, лесоперерабатывающей инфраструктуры и объектов, не связанных с созданием лесной инфраструктуры*			ВСЕГО		
	Площадь	Запас		Площадь	Запас		Площадь	Запас		Площадь	Запас		Площадь	Запас	
ликвидный		деловой	ликвидный		деловой	ликвидный		деловой	ликвидный		деловой	ликвидный		деловой	
Хвойные	112,70	20,71	16,28	176,40	4,50	2,65	179,40	9,32	1,58	22,70	2,72	2,40	491,20	37,25	22,91
Твердолиственные	-	-	-	-	-	-	-	-	-	-	-	-	-	-	-
Мягколиственные	240,10	41,41	21,67	10,00	0,25	0,14	-	-	-	19,30	1,15	0,73	269,40	42,81	22,54
Итого:	352,80	62,12	37,95	186,40	4,75	2,79	179,40	9,32	1,58	42,00	3,87	3,13	760,60	80,06	45,45

*В т.ч. при рубках, связанных с созданием лесной инфраструктуры в целях охраны, защиты, воспроизводства лесов (разрубка, расчистка квартальных, граничных просек, визиров, строительство, ремонт, эксплуатация лесохозяйственных и противопожарных дорог, устройство противопожарных разрывов и т.п.).

2.1.4. Возрасты рубок

Лесное законодательство возрастными рубками лесных насаждений определяет возрасты лесных насаждений, устанавливаемые для заготовки древесины определенной товарной структуры (ч.4 ст.15 Лесного кодекса Российской Федерации).

Возрасты рубки леса устанавливаются для преобладающей породы каждого хозяйства и определяют тот минимальный возраст, при котором достигается воспроизводство наибольшего количества и наилучшего качества целевого ресурса леса в расчете на 1 га в год за оборот рубок.

Возрасты рубок лесных насаждений установлены в соответствии со статьей 15 ч. 4 Лесного кодекса Российской Федерации, приказом Рослесхоза от 09.04.2015 № 105 «Об установлении возрастов рубок».

Таблица 10

Возрасты рубок

Виды целевого назначения лесов, в том числе категории защитных лесов	Хозсекции и входящие в них преобладающие породы	Классы бонитета	Возрасты рубок, лет
1	2	3	4
Защитные леса (кроме запретных полос, расположенных вдоль водных объектов)	Сосна	все	101-120
	Ель	все	101-120
	Лиственница	все	101-120
	Пихта	все	101-120
	Дуб семенной	все	121-140
	Ясень	все	121-140
	Липа медоносная	все	81-90
	Берёза	все	71-80
	Ольха чёрная	все	71-80

Виды целевого назначения лесов, в том числе категории защитных лесов	Хозсекции и входящие в них преобладающие породы	Классы бонитета	Возрасты рубок, лет
1	2	3	4
Защитные леса (кроме запретных полос, расположенных вдоль водных объектов)	Липа	все	71-80
	Граб	все	71-80
	Дуб порослевой	все	71-80
	Тополь	все	51-60
	Осина	все	51-60
	Ольха серая	все	51-60
Эксплуатационные леса Защитные леса (только запретные полосы, расположенные вдоль водных объектов)	Сосна	все	81-100
	Ель	все	81-100
	Лиственница	все	81-100
	Пихта	все	81-100
	Дуб семенной	все	101-120
	Ясень	все	101-120
	Липа медоносная	все	81-90
	Берёза	все	61-70
	Ольха чёрная	все	61-70
	Липа	все	61-70
	Граб	все	61-70
	Дуб порослевой	все	61-70
	Тополь	все	41-50
	Осина	все	41-50
	Ольха серая	все	41-50

2.1.5. Процент (интенсивность) выборки древесины с учетом полноты древостоя и состава

С учетом объема вырубаемой древесины за один прием (интенсивность рубки) выборочные рубки подразделяются на следующие виды: очень слабой интенсивности – объем вырубаемой древесины достигает 10% от общего ее запаса, слабой интенсивности – 11% - 20%, умеренной интенсивности – 21% - 30%, умеренно высокой интенсивности – 31% - 40%, высокой интенсивности – 41% - 50%, очень высокой интенсивности – 51% - 70%.

Интенсивность рубок ухода за лесом для конкретных лесных насаждений устанавливается в зависимости от назначения лесов, типа лесорастительных условий, состава возраста класса бонитета, строения лесных насаждений и целей ухода. Выделяются следующие группы интенсивности рубки: очень слабая – до 10 процентов от запаса древесины до рубки; слабая – 11-20%; умеренная – 21-30%; умеренно-высокая – 31-40%; высокая – 41-50%. Интенсивность выборки древесины в лесничестве при уходе за лесом приведены в Приложении 4.

Интенсивность выборочных санитарных рубок определяется в зависимости от степени повреждения лесных насаждений и не должна превышать 70%.

При необходимости, вырубki лесных насаждений более 70% от общего объема древесины, назначаются в сплошные санитарные рубки, за исключением лесных насаждений, расположенных в защитных лесах, где критическая полнота лесных насаждений после проведения рубки не ограничивается.

Выборочные рубки спелых, перестойных лесных насаждений проводятся с интенсивностью, обеспечивающей формирование устойчивых лесных насаждений из второго яруса и подроста главных (целевых) пород. В этом случае проводится рубка части спелых и перестойных деревьев с сохранением второго яруса и подроста. Ко второму ярусу относятся часть деревьев древостоя, высота которых составляет от 0,5 до 0,8 высоты первого яруса. Отставшие в росте (старые) деревья первого яруса не относятся ко второму ярусу и подросту.

При добровольно-выборочных рубках равномерно по площади вырубается в первую очередь поврежденные, перестойные и спелые с замедленным ростом деревья при условии обеспечения воспроизводства древесных пород, сохранения защитных и средообразующих свойств леса. Полнота древостоя после проведения данного вида выборочных рубок лесных насаждений не должна быть ниже 0,5.

Группово-выборочные рубки ведутся в лесных насаждениях с группово-разновозрастной структурой, при которых вырубается перестойные и спелые деревья группами в соответствии с их размещением по площади лесосеки. Площадь вырубемых групп составляет от 0,01 до 0,5 гектара.

При равномерно-постепенных рубках древостой одного класса возраста вырубается на лесосеке в несколько приемов путем равномерного разреживания с формированием в процессе рубки лесных насаждений из второго яруса и подроста предварительного или сопутствующего лесовосстановления. Равномерно-постепенные рубки также осуществляются в высоко- и среднеполнотных древостоях с угнетенным жизнеспособным подростом или вторым ярусом, в смешанных древостоях, образованных древесными породами, имеющими разный возраст спелости (хвойно-лиственных, осиново-березовых). Полнота древостоев при первых приемах рубок снижается до 0,5. При отсутствии или недостаточном для формирования насаждений количестве подроста в соответствующих лесорастительных условиях в процессе равномерно-постепенных рубок осуществляются меры содействия возобновлению леса.

При группово-постепенных (котловинных) рубках древостой вырубается группами (котловинами) в несколько приемов в течение периода, равного двум классам возраста, в местах, где имеются куртины подроста, а также обеспечивается их последующее появление, рубки проводятся в разновозрастных древостоях с групповым размещением подроста. Рубка спелого древостоя осуществляется постепенно вокруг групп подроста на площадях от 0,01 до 1,0 гектара (котловинами) за 3-5 приемов, проводимых в течение 30-40 лет.

Длительно-постепенные рубки проводятся в эксплуатационных лесах, недоступных для проведения добровольно-выборочных рубок, в разновозрастных насаждениях в два приема с оставлением на второй прием части деревьев,

устойчивых в данных условиях, не достигших возраста спелости, которые вырубаются после достижения ими эксплуатационных размеров. Относительная полнота после первого приема рубки не должна быть ниже 0,5 в темнохвойных и ниже 0,4 в светлохвойных насаждениях. Период повторяемости приемов рубки - через 30-40 лет.

При проведении чересполосных постепенных рубок древостой вырубается в течение периода, равного одному классу возраста, в два - четыре приема. Рубка древостоя осуществляется в полосах шириной, не превышающей полуторной высоты древостоя, а в дубравах - двойной высоты древостоя при условии последующего создания лесных культур дуба с периодом повторяемости приемов 4-8 лет. В мягколиственных ветроустойчивых насаждениях допускается проведение чересполосных постепенных рубок в течение периода, равного двум классам возраста.

После первого приема чересполосных постепенных рубок в насаждениях при отсутствии или недостаточном количестве подроста и второго яруса предусматриваются мероприятия по лесовосстановлению в соответствии с Правилами лесовосстановления, утвержденными уполномоченным федеральным органом исполнительной власти.

Каждый последующий прием рубки проводится после того, как на вырубленных в предшествующий прием рубки полосах обеспечено надежное возобновление леса.

Завершающий прием постепенных рубок проводится только после формирования на лесосеке жизнеспособного подроста и (или) второго яруса, обеспечивающего формирование целевых лесных насаждений.

2.1.6. Размеры лесосек

Сплошные рубки спелых, перестойных лесных насаждений осуществляются с соблюдением параметров организационно – технических элементов рубки, определенных «Правилами заготовки древесины и особенностями заготовки древесины в лесничествах, лесопарках», утвержденных приказом Минприроды России от 13.09.2016 № 474, (далее Правила заготовки древесины) к которым относятся: площадь и ширина лесосек, количество зарубов, направление лесосеки, сроки и способы примыкания лесосек.

Предельные параметры основных организационно – технических элементов рубок спелых и перестойных лесных насаждений приведены ниже:

1. Сплошные рубки спелых и перестойных лесных насаждений

Состав лесных насаждений по преобладающим породам	Предельная ширина лесосек, м.	Предельная площадь лесосек, га	Срок примыкания, лет
1	2	3	4
Хвойно – широколиственный район европейской части Российской Федерации			
Сосна, лиственница	200	20	4
Ель, пихта	200	20	3
Дуб при семенном возобновлении	100	5	4
Дуб при порослевом возобновлении и другие твердолиственные	200	20	4
Мягколиственные	250	25	2

2. Выборочные рубки спелых и перестойных лесных насаждений

Вид рубки	Предельная площадь лесосек, га	
	Защитные леса	Эксплуатационные леса
1	2	3
Район хвойно-широколиственных (смешанных) лесов европейской части Российской Федерации		
Добровольно-выборочные рубки	50	100
Группово-выборочные рубки	25	50
Длительно-постепенные рубки	20	40
Равномерно-постепенные рубки	25	50
Группово-постепенные рубки	15	30
Чересполосные постепенные рубки	15	30

Площадь лесосек при сплошных рубках спелых и перестойных лесных насаждений не должна превышать предельных параметров, установленных в Правилах заготовки древесины.

Лесотаксационные выделы отводятся в рубку полностью, если площадь их не превышает предельные (максимальные) размеры лесосек, установленные Правилами заготовки древесины.

При рубках спелых, перестойных лесных насаждений в эксплуатационных лесах в лесосеку могут включаться выделы приспевающих лесных насаждений общей площадью не более 3 га.

Лесотаксационные выделы, расположенные среди неспелых лесных насаждений, превышающие установленные размеры лесосек менее чем

в 1,5 раза, назначаются в рубку полностью.

2.1.7. Сроки примыкания лесосек

Размещение лесосек при проведении сплошных рубок должно производиться длинной стороной лесосеки перпендикулярно направлению преобладающих ветров.

Размещение лесосек в смежных кварталах (через просеку) в один год заготовки должно производиться с соблюдением организационно-технических параметров по ширине, длине лесосеки и количеству зарубов. В случае если размещение лесосек в смежных кварталах происходит в разные годы, то их размещение через просеку должно производиться с соблюдением установленных сроков примыкания как по длинной, так и по короткой стороне лесосек.

Во всех лесах устанавливается непосредственное примыкание лесосек при сплошных рубках как по короткой, так и по длинной стороне, а в лесах, произрастающих в поймах рек, - чересполосное примыкание лесосек.

При непосредственном примыкании очередная лесосека вырубается с учетом срока примыкания следом за предыдущей лесосекой. При чересполосном примыкании очередная лесосека размещается через полосу леса шириной, равной предельной ширине лесосек.

Срок примыкания лесосек при сплошных рубках устанавливается, не считая года рубки, с учетом периодичности плодоношения древесных пород, обеспечения их успешного естественного восстановления лесов или условий создания лесных культур, сохранения экологических свойств лесов.

При искусственном восстановлении лесов на лесосеке или при сохранении подроста целевых пород допускается установление срока примыкания по любой стороне лесосеки не менее двух лет.

Сроки примыкания лесосек выборочных рубок спелых, перестойных лесных насаждений не устанавливаются.

В случае примыкания лесосек при выборочных рубках спелых, перестойных лесных насаждений интенсивностью 40 % и более при их примыкании к лесосекам сплошных рубок спелых, перестойных лесных насаждений сроки примыкания устанавливаются такие же, как и для сплошных рубок спелых, перестойных лесных насаждений.

2.1.8. Количество зарубов

Лесосеки одного года рубки (зарубы) размещаются в установленном порядке на определенном расстоянии друг от друга в зависимости от ширины лесосек, ветроустойчивости оставляемых полос леса.

Направление рубки характеризуется направлением, в котором каждая последующая лесосека примыкает к предыдущей лесосеке.

Количество зарубов в расчете на 1 км в зависимости от ширины лесосек, ветроустойчивости оставляемых полос леса устанавливается: при ширине (протяженности) лесосек до 50 м – не более 4; при ширине (протяженности) лесосек

51-150 м – не более 3; при ширине (протяженности) лесосек 151-250 м – не более 2, при ширине (протяженности) лесосек свыше 250 м – 1.

Между зарубами должны оставаться участки леса шириной, соответствующей ширине лесосеки, установленной для этих насаждений.

2.1.9. Сроки повторяемости рубок

Сроки повторяемости рубок ухода за лесом в лесничестве приводятся в Приложении 4 с учетом вида рубки, групп типов леса, состава лесных насаждений до рубки.

2.1.10. Методы лесовосстановления

Лесовосстановление осуществляется в целях восстановления вырубленных, погибших, поврежденных лесов в соответствии со статьей 62 Лесного кодекса Российской Федерации и обеспечивает восстановление лесных насаждений, сохранение биологического разнообразия и полезных функций лесов.

Мероприятия по лесовосстановлению планируются путем естественного, искусственного или комбинированного восстановления лесов (далее – способы лесовосстановления) в соответствии с критериями, установленными приказом Минприроды России от 04.12.2020 № 1014 «Об утверждении Правил лесовосстановления, состава проекта лесовосстановления, порядка разработки проекта лесовосстановления и внесения в него изменений».

Лесовосстановление осуществляется естественным, искусственным или комбинированным способом в целях восстановления вырубленных, погибших, поврежденных лесов, а также сохранения полезных функций лесов, их биологического разнообразия.

1) Естественное восстановление лесов (далее – естественное лесовосстановление) происходит вследствие как природных процессов, так и мер содействия лесовосстановлению:

- сохранение жизнеспособного укоренившегося подроста и молодняка главных лесных древесных пород при проведении рубок лесных насаждений;
- уход за подростом (молодняком) главных лесных древесных пород на площадях, не занятых лесными насаждениями (оправка подроста, окашивание подроста, изреживание подроста, внесение удобрений, обработка гербицидами);
- минерализация поверхности почвы механическими, химическими или огневыми средствами на местах планируемых рубок спелых и перестойных насаждений, на гарях и площадях, предназначенных для лесовосстановления;
- естественное восстановление вследствие природных процессов планируется при наличии жизнеспособного подроста главных лесных древесных пород (включая породы, способные к вегетативному возобновлению, если вегетативное возобновление соответствует целям ведения хозяйства);

- оставление семенных деревьев, куртин и групп из деревьев лесных древесных пород, количество и схема размещения которых указывается в технологической карте лесосечных работ;

- огораживание участка;

- подавление порослевой и корнеотпрысковой способности деревьев (инъекции арборицидов или окольцовывание).

2) Искусственное восстановление лесов (далее – искусственное лесовосстановление) осуществляется путем создания лесных культур: посадки сеянцев, саженцев, в том числе с закрытой корневой системой, черенков или посева семян лесных растений, в том числе при реконструкции малоценных лесных насаждений.

Основным методом создания лесных культур на территории лесничества является посадка сеянцев, саженцев сосны обыкновенной и ели европейской, в том числе с закрытой корневой системой.

3) Комбинированное восстановление лесов (далее – комбинированное лесовосстановление) осуществляется за счет сочетания естественного и искусственного лесовосстановления.

2.1.11. Сроки использования лесов для заготовки древесины и другие сведения

Заготовка древесины представляет собой предпринимательскую деятельность, связанную с рубкой лесных насаждений, а также с вывозом из леса древесины (ч. 1 ст. 29 Лесного кодекса Российской Федерации).

Заготовка древесины осуществляется в соответствии с Правилами заготовки древесины, с Лесным планом субъекта Российской Федерации, лесохозяйственным регламентом лесничества, а также проектом освоения лесов и лесной декларацией (за исключением случаев заготовки древесины на основании договора купли-продажи лесных насаждений).

Граждане, юридические лица осуществляют заготовку древесины на основании договора аренды лесных участков (ч. 8 ст. 29 Лесного кодекса Российской Федерации) сроком от 10 до 49 лет.

Граждане вправе заготавливать древесину для целей отопления, возведения строений и иных собственных нужд (ч. 1 ст. 30 Лесного кодекса Российской Федерации).

Граждане осуществляют заготовку древесины для собственных нужд на основании договора купли-продажи лесных насаждений (ч. 4 ст. 30 Лесного кодекса Российской Федерации).

Древесина, заготовленная гражданами для собственных нужд, не может отчуждаться или переходить от одного лица к другому иными способами (ч. 4.1 ст. 30 Лесного кодекса Российской Федерации).

При осуществлении мероприятий по охране, защите, воспроизводству лесов государственными (муниципальными) учреждениями, бюджетными и автономными учреждениями, подведомственными федеральным органам исполнительной власти, органам исполнительной власти субъектов Российской Федера-

ции, органам местного самоуправления, в пределах полномочий указанных органов, одновременно осуществляется продажа лесных насаждений для заготовки древесины в соответствии с Лесным кодексом Российской Федерации (ст. 19 Лесного кодекса Российской Федерации).

Рубка лесных насаждений, трелевка (транспортировка), частичная переработка, хранение, вывоз заготовленной древесины осуществляются лицом, использующим лесной участок в целях заготовки древесины, в течение 12 месяцев с даты начала декларируемого периода согласно лесной декларации. В случае заготовки древесины на основании договора купли-продажи лесных насаждений или контракта, указанного в части 5 статьи 19 Лесного кодекса Российской Федерации, рубка лесных насаждений, трелевка (транспортировка), частичная переработка, хранение, вывоз осуществляются в течение срока, установленного договором или контрактом соответственно.

Увеличение сроков рубки лесных насаждений, трелевки (транспортировки), частичной переработки, хранения, вывоза древесины допускается в случае возникновения неблагоприятных погодных условий, исключающих своевременное исполнение данных требований, подтвержденных справкой Федеральной службы по гидрометеорологии и мониторингу окружающей среды.

Срок рубки лесных насаждений, трелевки (транспортировки), частичной переработки, хранения, вывоза древесины может быть увеличен не более чем на 12 месяцев уполномоченным органом по письменному заявлению лица, использующего леса.

Согласно части 2 статьи 16 Лесного кодекса Российской Федерации для заготовки древесины, если иное не установлено Лесным кодексом Российской Федерации, допускается осуществление рубок:

- спелых, перестойных лесных насаждений;
- средневозрастных, приспевающих, спелых, перестойных лесных насаждений при вырубке погибших и поврежденных лесных насаждений, при уходе за лесами;
- лесных насаждений любого возраста на лесных участках, предназначенных для строительства, реконструкции и эксплуатации объектов, предусмотренных статьями 13, 14 и 21 Лесного кодекса Российской Федерации.

Заготовка древесины осуществляется в пределах расчетной лесосеки лесничества, по видам целевого назначения лесов, хозяйствам и преобладающим породам.

Проведение рубок ухода в молодняках имеет сезонный характер.

Осветления и прочистки проводятся при облиственном состоянии деревьев в течении всего вегетационного периода, а в густых молодняках преимущественно в весенний период. В хвойных молодняках целесообразна позднеосенняя и раннезимняя рубка до образования глубокого снежного покрова.

Все рубки в пойменных леса следует проводить преимущественно в зимний период по промерзшему грунту.

2.2. Нормативы, параметры и сроки использования лесов для заготовки живицы

Использование лесов для заготовки живицы регламентируется статьей 31 Лесного кодекса Российской Федерации и приказом Минприроды России от 09.11.2020 № 911 «Об утверждении Правил заготовки живицы».

Заготовка живицы представляет собой предпринимательскую деятельность, связанную с подсочкой хвойных лесных насаждений, хранением живицы и вывозом ее из леса.

Заготовка живицы осуществляется в лесах, которые предназначены для заготовки древесины.

Таблица 11

Фонд подсочки древостоев

площадь, тыс. га

№ п/п	Показатели	Подсочка		
		целевое назначение лесов		
		защитные леса	эксплуатацион- ные леса	итого
1	2	3	4	5
1.	Всего спелых и перестойных насаждений пригодных для подсочки:	-	0,582	0,582
1.1.	Из них:			
	не вовлечены в подсочку	-	0,582	0,582
	нерентабельные для подсочки	-	0,355	0,355
2.	Ежегодный объем подсочки	-	0,204	0,204

В лесном фонде Киржачского лесничества выявлено 582 га спелых и перестойных сосновых насаждений, пригодных для подсочки. Исходя из расчетной лесосеки и пригодности древостоев к заготовке живицы, ежегодно в подсочке может находиться 204 га спелых и перестойных насаждений.

Виды подсочки:

- 1) краткосрочная - до 5 лет;
- 2) долгосрочная - более 5 лет;
- 3) длительная - предполагается повторное использование с обновлением заросших карр.

Таблица 11.1

Продолжительность проведения подсочки

Срок подсочки, лет	Период подсочки, годы с начала эксплуатации	Продолжительность подсочки, лет	Категория подсочки
1	2	3	4
15	с 1-го по 5-й	5	III
	с 6-го по 12-й	7	II
	с 13-го по 15-й	3	I
10	с 1-го по 7-й	7	II
	с 8-го по 10-й	3	I

Таблица 11.2

Общая ширина межкарровых ремней и количество карр на стволах деревьев для различных категорий проведения подсочки

Диаметр ствола дерева в коре на высоте 1,3 м, см	I категория		II категория		III категория	
	количество карр на стволе дерева, шт.	общая ширина межкарровых ремней, см	количество карр на стволе дерева, шт.	общая ширина межкарровых ремней, см	количество карр на стволе дерева, шт.	общая ширина межкарровых ремней, см
1	2	3	4	5	6	7
20	1	20	1	30	-	-
24	1 - 2	20	1 - 2	30	-	-
28	1 - 2	20	1 - 2	30	1	28
32	1 - 2	20	1 - 2	32	1	32
36	1 - 2	20	1 - 2	36	1	36
40	1 - 2	24	1 - 2	40	1	40
44	2	24	2	44	1	44
48	2	24	2	48	1	48
52	2	30	2	52	1	52
56	2	30	2	56	1	56
60	2	30	2	60	1	60
Более 60	2 - 3	40	2 - 3	Равна диаметру ствола дерева	2	Равна 1/2 диаметра ствола дерева

Параметры подсочки приведены в приложениях 5 и 6.

Срок разрешенного использования лесов для сбора живицы: май - сентябрь. Срок проведения подсочки лесных насаждений сосны не должен превышать 15 лет. Нормативны разрешенного использования лесов для сбора живицы приведены в приложении 5.

В соответствии с Приказом Минприроды России от 09.11.2020 № 911 «Об утверждении Правил заготовки живицы», лица, использующие леса для заготовки живицы имеют право:

- осуществлять использование лесов в соответствии с условиями договора аренды лесного участка;

- после первого года проведения подсочки исключить из подсочки до 10 процентов здоровых деревьев низкой смолопродуктивности от общего числа деревьев, пригодных к проведению подсочки;

- создавать согласно части 1 статьи 13 Лесного кодекса Российской Федерации лесную инфраструктуру в том числе лесные дороги;

- иметь другие права, если их реализация не противоречит требованиям законодательства Российской Федерации.

Лица, использующие леса для заготовки живицы, обязаны:

- составлять проект освоения лесов в соответствии с частью 1 статьи 88 Лесного кодекса Российской Федерации;

- осуществлять использование лесов в соответствии с проектом освоения лесов, утвержденным в порядке, установленном законодательством Российской Федерации;

- соблюдать условия договора аренды лесного участка;

- осуществлять использование лесов способами и технологиями, исключающими возникновение эрозии почв, негативное воздействие на последующее воспроизводство лесов, а также на состояние водных и других природных объектов;

- осуществлять меры противопожарного обустройства лесов на предоставленном лесном участке;

- осуществлять хранение заготовленной живицы в лесу в соответствии с правилами пожарной безопасности в лесах;

- осуществлять вывоз заготовленной живицы из леса в период действия договора аренды лесного участка;

- осуществлять мероприятия по предупреждению распространения вредных организмов;

- в соответствии с частью 2 статьи 26 Лесного кодекса Российской Федерации и подавать ежегодно лесную декларацию;

- в соответствии с частью 1 статьи 49 Лесного кодекса Российской Федерации представлять отчет об использовании лесов;

- в соответствии с частью 1 статьи 60 Лесного кодекса Российской Федерации представлять отчет об охране от пожаров;

- в соответствии с частью 1 статьи 60.11 Лесного кодекса Российской Федерации представлять отчет о защите лесов;

- представлять в уполномоченный орган государственной власти, орган местного самоуправления документированную информацию, предусмотренную частью 2 статьи 91 Лесного кодекса Российской Федерации, для внесения в государственный лесной реестр;

- выполнять другие обязанности, предусмотренные законодательством Российской Федерации.

Сроки использования лесов для заготовки живицы.

Конкретные сроки использования лесов устанавливаются в договоре аренды сроком от 10 до 49 лет (в соответствии с ч.3 ст. 72 Лесного кодекса Российской Федерации).

2.3. Нормативы, параметры и сроки использования лесов для заготовки и сбора недревесных лесных ресурсов

В соответствии с частью 2 статьи 32 Лесного кодекса Российской Федерации, приказом Минприроды России от 28.07.2020 № 496 «Об утверждении Правил заготовки и сбора недревесных лесных ресурсов» к недревесным лесным ресурсам относятся пни, береста, кора деревьев и кустарников, хворост, валежник, веточный корм, еловая пихтовая, сосновая лапы, ели или деревья других хвойных пород для новогодних праздников, мох, лесная подстилка, камыш, тростник и подобные лесные ресурсы.

Граждане, юридические лица осуществляют заготовку и сбор недревесных лесных ресурсов на основании договоров аренды лесных участков.

В исключительных случаях, предусмотренных законами субъектов Российской Федерации, допускается осуществление заготовки елей и (или) деревьев других хвойных пород для новогодних праздников гражданами, юридическими лицами на основании договоров купли-продажи лесных насаждений без предоставления лесных участков.

Заготовка и сбор недревесных лесных ресурсов должны осуществляться способами, не наносящими вреда лесу и окружающей природной среде и обеспечивающими своевременное воспроизводство их запасов.

Заготовка пней (заготовка пневого осмола).

Заготовка пней (заготовка пневого осмола) разрешается в лесах любого целевого назначения, в которых она не может нанести ущерба насаждениям, подросту, несомкнувшимся лесным культурам.

Заготовка пневого осмола не допускается в противозерозионных лесах, на берегозащитных, почвозащитных участках лесов, расположенных вдоль водных объектов, склонов оврагов, в лесах научного или исторического значения, а также в молодняках с полнотой 0,8 - 1,0 и несомкнувшимся лесным культурам.

Ямы, оставленные после заготовки пней (заготовки пневого осмола), должны быть засыпаны плодородным слоем почвы и заровнены.

Заготовка бересты.

Заготовка бересты допускается с растущих деревьев на отведенных в рубку лесных насаждениях, на лесных участках, подлежащих расчистке (квартальные просеки, минерализованные полосы, противопожарные разрывы, трассы противопожарных и лесохозяйственных дорог и другие площади, на которых не требуется сохранение насаждений), а также со свежесрубленных деревьев на лесосеках при проведении выборочных и сплошных рубок.

Заготовка бересты с растущих деревьев должна производиться в весенне-летний и осенний периоды без повреждения луба. При этом используемая для заготовки часть ствола не должна превышать половины общей высоты дерева.

Заготовка бересты с сухостойных и валежных деревьев производится в течение всего года.

Запрещается рубка деревьев для заготовки бересты.

Заготовка коры деревьев и кустарников.

Заготовка коры деревьев и кустарников осуществляется одновременно с рубкой деревьев и кустарников в течение всего года. Ивовое корье заготавливается в весенне-летний период.

Заготовка коры деревьев и кустарников не допускается, если эта деятельность ведет к снижению качества заготовленной лесопродукции.

Для заготовки ивового корья пригодны кустарниковые ивы в возрасте 5 лет и старше, древовидные - 15 лет и старше.

Заготовка хвороста.

При заготовке хвороста осуществляется сбор срезанных тонких стволов диаметром в комле до 4 см малоценных сопутствующих пород, подлежащих вырубке или производстве рубок ухода за молодняками естественного и искусственного происхождения основной лесобразующей породы, на которую ведется хозяйство.

При заготовке хвороста не допускается спил деревьев и кустарников, их вершин, сучьев и ветвей.

Не допускается обрубка сучьев и вершин с сырораствующих деревьев. Заготовка хвороста осуществляется в течение всего года.

Заготовка валежника.

При заготовке валежника осуществляется сбор лежащих на поверхности земли остатков стволов деревьев, сучьев, не являющихся порубочными остатками в местах проведения лесосечных работ, и (или) образовавшихся вследствие естественного отмирания деревьев, при их повреждении вредными организмами, буреломе, снеговале, и других природных явлений.

Заготовка валежника осуществляется в течение всего года.

При заготовке валежника допускается применение ручного инструмента (ручных пил, топоров, легких бензопил).

Заготовка веточного корма.

При заготовке веточного корма осуществляется сбор ветвей толщиной до 1,5 см, заготовленных из побегов лиственных и хвойных пород и предназначенных на корм скоту.

Заготавливают веточный корм из побегов лиственных пород в основном летом, хвойных пород - круглогодично.

Заготовка веточного корма производится со срубленных деревьев при проведении выборочных и сплошных рубок.

Заготовка еловых, пихтовых, сосновых лап.

Заготовка еловых, пихтовых, сосновых лап разрешается только со срубленных деревьев на лесосеках при проведении выборочных и сплошных рубок, за исключением опытных и экспериментальных рубок, отбора модельных деревьев на постоянных пробных площадях в лесах, переданных для осуществления научно-исследовательской деятельности, образовательной деятельности.

Заготовка елей или деревьев других хвойных пород для новогодних праздников.

Заготовка елей или деревьев других хвойных пород для новогодних праздников в первую очередь производится на специальных плантациях,

лесных участках, подлежащих расчистке (квартальные просеки, минерализованные полосы, противопожарные разрывы, трассы противопожарных и лесохозяйственных дорог, линии электропередачи, зоны затопления и другие площади, где не требуется сохранения подроста и насаждений).

Допускается заготовка елей или деревьев других хвойных пород для новогодних праздников из вершинной части срубленных елей.

Заготовка мха, лесной подстилки, опавших листьев, камыша, тростника и подобных лесных ресурсов.

Заготовка мха, лесной подстилки, опавших листьев, камыша, тростника производится с целью их использования в качестве вспомогательного материала для строительства, а также корма и подстилки для сельскохозяйственных животных или приготовления компоста. При их заготовке не должен быть нанесен вред окружающей природной среде.

Сбор лесной подстилки и опавшего листа разрешается производить на одной и той же площади не чаще одного раза в пять лет. Сбор подстилки должен производиться частично, без углубления на всю ее толщину.

Сбор лесной подстилки должен производиться в конце летнего периода, но до наступления листопада, чтобы опадание листвы и хвои создало естественное удобрение лесной почвы.

Запрещается сбор подстилки в лесах, выполняющих функции защиты природных и иных объектов, в лесах, расположенных в водоохранных зонах, в ценных лесах.

Заготовка (выкопка) деревьев, кустарников и лиан на лесных участках.

Заготовка (выкопка) деревьев на лесных участках может проводиться на нелесных землях (дороги, просеки) из числа самосева хвойных, твердолиственных пород до 40 лет, мягколиственных пород до 20 лет, в кедровых насаждениях и насаждениях твердолиственных пород семенного происхождения - до 40 лет.

Заготовка (выкопка) деревьев может проводиться на лесных участках подлежащих расчистке (квартальные просеки, минерализованные полосы, противопожарные разрывы, трассы противопожарных и лесохозяйственных дорог, линии электропередачи, зоны затопления и другие площади, где не требуется сохранения подроста и насаждений).

Заготовка (выкопка) кустарников подлеска на лесных участках может проводиться в насаждениях с подлеском средней или высокой густоты и преобладанием в его составе заготавливаемого вида. Число оставшихся кустов заготавливаемого вида после выкопки не должно быть менее 1000 штук на гектар.

Ямы, оставленные после заготовки (выкопки) деревьев, кустарников и лиан, должны быть засыпаны плодородным слоем почвы и заровнены.

Заготовка веников, ветвей и кустарников для метел и плетения.

Заготовка веников, ветвей и кустарников лиственных пород для метел и плетения производится на лесных участках, подлежащих расчистке (квартальные просеки, противопожарные разрывы, трассы противопожарных и

лесохозяйственных дорог, сенокосы, линии электропередачи, зоны затопления и другие площади, где не требуется сохранения подроста и насаждений), а также со срубленных деревьев на лесосеках при проведении выборочных и сплошных рубок.

Заготовка веников, ветвей и кустарников для метел и плетения не допускается при проведении опытных и экспериментальных рубок, отбора модельных деревьев на постоянных пробных площадях в лесах, переданных для осуществления научно-исследовательской деятельности, образовательной деятельности.

Заготовка древесной зелени.

К древесной зелени относятся листья, почки, хвоя и побеги хвойных и лиственных пород с диаметром до 8 мм у основания.

Заготовка древесной зелени для производства хвойно-витаминной муки разрешается только со срубленных деревьев на лесосеках при проведении выборочных и сплошных рубок.

Для производства пихтового масла разрешается ручная заготовка древесной зелени (пихтовой лапки) в спелых пихтовых насаждениях в весенне-летний период с растущих деревьев диаметром не менее 18 см путем обрезки веток острыми инструментами на протяжении не более 30% живой кроны. При этом срезы сучьев должны быть прямыми и гладкими, без отлупов, расщепов, задиров и надломов, а длина оставляемых на деревьях оснований сучьев должна быть не менее 30 см.

Повторная заготовка пихтовой лапки в одних и тех же насаждениях допускается не ранее чем через 4-5 лет.

Заготовка древесной зелени не допускается при проведении опытных и экспериментальных рубок, отбора модельных деревьев на постоянных пробных площадях в лесах, переданных для осуществления научно-исследовательской деятельности, образовательной деятельности.

Заготовка елей и (или) других деревьев других хвойных пород для проведения новогодних праздничных мероприятий в государственных (муниципальных) учреждениях, массовых праздничных мероприятий, проводимых органами государственной власти Владимирской области и (или) органами местного самоуправления муниципальных образований Владимирской области осуществляется в соответствии с Областным законом Владимирской области от 07.12.2009 № 165-03 «Об установлении исключительных случаев заготовки древесины и недревесных лесных ресурсов на основании договоров купли-продажи лесных насаждений во Владимирской области».

В соответствии с частью 1 статьи 11 Лесного кодекса РФ, граждане имеют право свободно и бесплатно пребывать в лесах и для собственных нужд осуществлять заготовку недревесных лесных ресурсов.

Заготовка и сбор гражданами недревесных ресурсов для собственных нужд регламентируется статьей 33 Лесного кодекса Российской Федерации и Областным законом от 11.12.2007 № 180-03 «О порядке заготовки и сбора гражданами недревесных лесных ресурсов, заготовки пищевых лесных ресурсов и сбора лекарственных растений для собственных нужд на территории Владимирской области».

В соответствии с п. 11, гл. II приказа Минприроды России от 28.07.2020 № 496 «Об утверждении Правил заготовки и сбора недревесных лесных ресурсов», граждане, юридические лица, использующие леса для заготовки и сбора недревесных лесных ресурсов, имеют право:

- осуществлять использование лесов в соответствии с условиями договора аренды лесного участка (договора купли-продажи лесных насаждений);
- создавать согласно части 1 статьи 13 Лесного кодекса Российской Федерации лесную инфраструктуру, в том числе лесные дороги;
- возводить согласно части 3 статьи 32 Лесного кодекса Российской Федерации на предоставленных лесных участках навесы и другие некапитальные строения, сооружения.

В соответствии с п. 12, гл. II приказа Минприроды России от 28.07.2020 № 496 «Об утверждении Правил заготовки и сбора недревесных лесных ресурсов», граждане, юридические лица, использующие леса для заготовки и сбора недревесных лесных ресурсов, обязаны:

- составлять проект освоения лесов в соответствии с частью 1 статьи 88 Лесного кодекса Российской Федерации;
- осуществлять использование лесов в соответствии с проектом освоения лесов;
- соблюдать условия договора аренды лесного участка (договора купли-продажи лесных насаждений);
- осуществлять меры санитарной безопасности в лесах, в том числе санитарно-оздоровительные и профилактические мероприятия по защите лесов в соответствии со статьей 60.3 Лесного кодекса Российской Федерации;
- соблюдать правила пожарной безопасности в лесах (статья 53 Лесного кодекса Российской Федерации);
- осуществлять меры, направленные на исключение случаев загрязнения (в том числе радиоактивными веществами) лесов и иного негативного воздействия на леса в соответствии с главой 3.2 Лесного кодекса Российской Федерации;
- ежегодно подавать лесную декларацию в соответствии с частью 2 статьи 26 Лесного кодекса Российской Федерации;
- представлять отчет об использовании лесов в соответствии с частью 1 статьи 49 Лесного кодекса Российской Федерации;
- представлять отчет об охране лесов от пожаров в соответствии с частью 1 статьи 60 Лесного кодекса Российской Федерации;
- представлять отчет о защите лесов в соответствии с частью 1 статьи 60.11 Лесного кодекса Российской Федерации;

- представлять в уполномоченный орган государственной власти, орган местного самоуправления документированную информацию, предусмотренную частью 2 статьи 91 Лесного кодекса Российской Федерации, для внесения в государственный лесной реестр.

2.3.1. Нормативы (ежегодные допустимые объемы) и параметры использования лесов для заготовки недревесных лесных ресурсов по их видам

Таблица 12

Параметры разрешённого использования лесов для заготовки недревесных лесных ресурсов

№ п/п	Вид недревесного лесного ресурса	Единицы измерения	Ежегодный допустимый объём заготовки
1	2	3	4
1	Еловая, пихтовая, сосновая лапы	Тонн	321
2	Хвойно-витаминная мука	Тонн	96
3	Береста	Тонн	225

продолжение таблицы 12

№ п/п	Вид недревесного лесного ресурса	Единицы измерения	Ежегодный допустимый объём заготовки
1	2	3	4
4	Кора деревьев и кустарников (ивовое корье)	Тонн	не выявлено
5	Древесная зелень	Тонн	1272
6	Новогодняя ель	га/тыс. шт.	-

Сырьевая база ивового корья представлена естественными ивняками, преимущественно в пойменных местообитаниях и приуроченных к пойме кустарниковых лугах, заболоченных лесах, т.е. в местах с достаточным увлажнением и плодородием почвы.

Заготовку ивового корья производят с деревьев тех видов ив, у которых в коре содержится не менее 7% дубильных веществ (при влажности 16%).

Древовидные ивы: козья – таннидность корья 16%; ломкая, пятитычинковая – 10%.

Кустарниковые: серая, миндалевидная – таннидность корья 17%; пепельная, ушастая – 11%; длиннолистная, чернеющая – 10,5%; лапландская – 8-14%; грушанколистная – 11%. Низкотаннидные ивы: ветла и шелюга – таннидность корья – 6,7%.

Для заготовки корья пригодны кустарниковые ивы в возрасте 5 лет и старше, древовидные – 15 лет и старше. Учёту подлежат ивняки вышеуказанных видов с древесным запасом не менее 5 м³/га.

Расчёт заготовки недревесных лесных ресурсов производился в соответствии с «Руководством по учёту и оценке второстепенных лесных ресурсов и продуктов побочного лесопользования», 2003

Конкретные сроки использования лесов устанавливаются в договоре аренды сроком от 10 до 49 лет (в соответствии с п.3 ст. 72 Лесного кодекса Российской Федерации).

2.4. Нормативы, параметры и сроки использования лесов для заготовки пищевых лесных ресурсов и сбора лекарственных растений

Использование лесов для заготовки пищевых лесных ресурсов и сбора лекарственных растений регламентируется статьей 34 Лесного кодекса Российской Федерации и Правилами заготовки пищевых лесных ресурсов и сбора лекарственных растений, утверждёнными приказом Минприроды России от 28.07.2020 № 494 «Об утверждении правил заготовки пищевых лесных ресурсов и сбора лекарственных растений».

Кроме этого, в соответствии с частью 1 ст. 11 и ст. 35 Лесного кодекса РФ и Областным законом от 11.12.2007 №180-03 «О порядке заготовки и сбора гражданами недревесных лесных ресурсов, заготовки пищевых лесных ресурсов и сбора лекарственных растений для собственных нужд на территории Владимирской области», граждане имеют право для собственных нужд осуществлять заготовку и сбор дикорастущих плодов, ягод, орехов, грибов и др. пищевых лесных ресурсов, кроме случаев предусмотренных Лесным кодексом Российской Федерации.

Лесные участки для заготовки пищевых лесных ресурсов и сбора лекарственных растений предоставляются гражданам, юридическим лицам на основании договора аренды лесных участков сроком от 10 до 49 лет.

В соответствии с п. 11, гл. II приказа Минприроды России от 28.07.2020 № 494 «Об утверждении правил заготовки пищевых лесных ресурсов и сбора лекарственных растений», граждане, юридические лица, использующие леса для заготовки пищевых лесных ресурсов и сбора лекарственных растений, имеют право:

- осуществлять использование лесов в соответствии с условиями договора аренды лесного участка;
- создавать лесную инфраструктуру, в том числе лесные дороги;
- размещать на предоставленных лесных участках сушилки, грибоварни, склады и другие некапитальные строения, сооружения;
- иметь другие права, если их реализация не противоречит требованиям законодательства Российской Федерации.

В соответствии с п. 12, гл. II приказа Минприроды России от 28.07.2020 № 494 «Об утверждении правил заготовки пищевых лесных ресурсов и сбора

лекарственных растений», граждане, юридические лица, использующие леса для заготовки пищевых лесных ресурсов и сбора лекарственных растений, обязаны:

- составлять проект освоения лесов;
- осуществлять использование лесов в соответствии с проектом освоения лесов и договором аренды лесного участка;
- ежегодно подавать лесную декларацию;
- представлять сведения, предусмотренные частью 1 статьи 49, частью 1 статьи 60, частью 1 статьи 60.11, частью 1 статьи 66 Лесного кодекса;
- осуществлять меры противопожарного обустройства лесов на предоставленном лесном участке;
- осуществлять мероприятия по предупреждению распространения вредных организмов;
- после прекращения действия договора аренды лесного участка привести лесной участок в состояние, пригодное для его дальнейшего использования по целевому назначению в соответствии с видом разрешенного использования;
- представлять в уполномоченный орган государственной власти, орган местного самоуправления документированную информацию, предусмотренную частью 2 статьи 91 Лесного кодекса, для внесения в государственный лесной реестр;
- выполнять другие обязанности, предусмотренные законодательством Российской Федерации, договоров аренды лесного участка.

2.4.1. Нормативы (ежегодные допустимые объемы) и параметры разрешённого использования лесов для заготовки пищевых лесных ресурсов и сбора лекарственных растений по их видам

К пищевым лесным ресурсам, заготовка которых осуществляется в соответствии с настоящим Лесным кодексом Российской Федерации, относятся дикорастущие плоды, ягоды, грибы, берёзовый сок и другие лесные ресурсы.

Сбор ягод, грибов, лекарственных трав, носит на территории лесов лесничества любительский характер и их промышленный сбор прошлым лесоустройством не проектировался.

В настоящем лесохозяйственном регламенте произведена оценка урожайности ягод, грибов, лекарственного сырья в лесничестве, согласно нормативных региональных таблиц, приведенных в «Руководстве по учёту и оценке второстепенных лесных ресурсов и продуктов побочного лесопользования», М., 2003 Исходя из средней урожайности ягод, грибов, лекарственного сырья в различных типах леса (или ТЛУ) на единице площади (кг/га) и продуцирующую площадь, определялась величина запасов грибов, ягод, лекарственного сырья, берёзового сока для данной территории.

Урожайность и запасы ягод, грибов, лекарственного сырья рассчитывалась по итогам таблиц (классов возраста, по типам леса, по типам лесорастительных условий) и региональным нормативным таблицам.

**Параметры использования лесов при заготовке
пищевых лесных ресурсов и сборе лекарственных растений**

№ п.п.	Виды пищевых лесных ресурсов лекарственных растений	Единица измерения	Ежегодный допустимый объем заготовки
1	2	3	4
Пищевые ресурсы			
1	Орехи по видам		не выявлено
2	Ягоды по видам	тонн	*
	черника	тонн	*
	брусника	тонн	*
	клюква	тонн	*
3	Грибы по видам (биологический урожай)	тонн	*
4	Древесные соки по видам	тонн	
	березовый сок	тонн	*
Лекарственное сырье по видам			
5	Берёза повислая (чага)	тонн	*
	Крушина	тонн	*
	Рябина	тонн	*
	Итого кустарники	тонн	*
	Крапива двудомная	тонн	*
	Подорожник большой	тонн	*
	Тысячелистник хрящеватый	тонн	*
	Пижма обыкновенная	тонн	*
	Зверобой продырявленный	тонн	*
	Папоротник орляк	тонн	-
	Брусника	тонн	*
	Итого кустарнички и травы	тонн	*

Примечание:* - ежегодный допустимый объем заготовки по видам пищевых лесных ресурсов лекарственных растений в лесничестве устанавливается расчетным путем при проектировании лесных участков и уточняется данными натурных обследований.

Сбор ягод, грибов, лекарственных трав носит на территории лесничества любительский характер. Промышленный сбор лесоустройством не проектировался.

Перечень съедобных грибов, разрешённых к заготовке, определяют отраслевые стандарты на грибную продукцию. По пищевой и товарной ценности съедобные грибы подразделяют на четыре категории:

I – белые, грузди (настоящие и жёлтые), рыжики;

II – подосиновики, подберёзовики, маслята, грузди основные и синеющие, подгруздки, дубовики, шампиньоны обыкновенные;

III – моховики, лисички, грузди чёрные, опята, козлята, польские грибы, белянки, валуи, волнушки, шампиньоны полевые, сыроежки, строчки, сморчки;

IV – скрипицы, горькуши, серушки, зеленушки, рядовки, гладыши, вешенки, грузди перечные, краснушки, толстушки, шампиньоны лесные.

Доступные и возможные для заготовки запасы грибов определяются, аналогично запасам ягод, с учётом того, что 50-60% урожая грибов собирается местным населением.

На территории лесничества имеют распространение такие виды лекарственного сырья, как почки сосны и березы; плоды рябины; листья брусники, черники и крапивы двудомной; цветы ромашки и пижмы; травы – зверобой, тысячелистник и пастушья сумка; чага.

Существующий биологический запас остального пищевого сырья не позволяет рекомендовать промышленные заготовки этого ресурса.

2.4.2. Сроки заготовки и сбора

Заготовка дикорастущих плодов и ягод осуществляется строго в установленные сроки. Сроки заготовки дикорастущих плодов и ягод зависят от времени наступления массового созревания урожая.

Способы заготовки орехов указываются в договоре аренды лесного участка.

При заготовке орехов запрещается рубка деревьев и кустарников, а также применение способов, приводящих к повреждению деревьев и кустарников.

Заготовка грибов должна проводиться способами, обеспечивающими сохранность их ресурсов.

Оптимальные для лесорастительных зон сроки сбора грибов, приводятся в Приложении 12.

Заготовка других видов пищевых ресурсов должна вестись способами, не ухудшающими состояние их зарослей. Запрещается вырывать растения с корнями, повреждать листья (вайи) и корневища.

Заготовка лекарственных растений допускается в объемах, обеспечивающих своевременное восстановление растений и воспроизводство запасов сырья.

Повторный сбор сырья лекарственных растений в одной и той же заросли (уголье) допускается только после полного восстановления запасов сырья конкретного вида растения.

При отсутствии данных о сроках ведения повторных заготовок сырья для какого-либо вида лекарственного растения рекомендуется руководствоваться следующим:

- заготовка соцветий и надземных органов («травы») однолетних растений проводится на одной заросли один раз в 2 года;
- надземных органов («травы») многолетних растений - один раз в течение 4 - 6 лет;

- подземных органов большинства видов лекарственных растений - не чаще одного раза в 15 - 20 лет.

2.4.3. Сроки заготовки и сбора при заготовке древесных соков

Заготовка березового сока допускается на участках спелого леса не ранее чем за 5 лет до рубки.

Заготовка березового сока осуществляется способом подсочки в насаждениях, где проводятся выборочные рубки, разрешается с деревьев, намеченных в рубку.

Для подсочки подбираются участки здорового леса I-III классов бонитета с полнотой не менее 0,4 и количеством деревьев на одном гектаре не менее 200 штук. В подсочку назначают деревья диаметром на высоте груди 20 см и более.

Сверление канала производят на высоте 20-35 см от корневой шейки дерева. В тех случаях, когда на дереве делается два и более подсочных отверстия, они располагаются на одной стороне ствола на расстоянии 8-15 см одно от другого с тем расчетом, чтобы сок стекал в один приемник.

При определении нормы нагрузки дерева, то есть количества высверливаемых в нем каналов, рекомендуется руководствоваться следующими показателями, приведенными в таблице 14.

Таблица 14

Нормативы количества высверливаемых каналов в зависимости от диаметра ствола деревьев и класса бонитета насаждения

Диаметр дерева на высоте груди	Количество каналов при подсочке	Примечание
1	2	3
20-22	1	За год до рубки разрешается подсочка деревьев с диаметром 16 см при следующих нормах 16-20 см – 1 канал 21-24 см – 2 канала 25 см и более – 3 канала
23-27	2	
28-32	3	
33 и более	3	

После окончания сезона подсочки отверстия должны быть промазаны живичной пастой или закрыты деревянной пробкой и замазаны варом, садовой замазкой или глиной с известью для предупреждения заболевания деревьев.

В последующие годы каналы сверлят на уровне каналов первого года подсочки с интервалом 10 см в ту или другую сторону по окружности ствола дерева.

Заготовка березового сока должна производиться способами, обеспечивающими сохранение технических свойств древесины.

2.5. Нормативы, параметры и сроки использования лесов для осуществления видов деятельности в сфере охотничьего хозяйства

Использование лесов для осуществления видов деятельности в сфере охотничьего хозяйства регламентируется статьей 36 Лесного кодекса Российской Федерации, Федеральным законом Российской Федерации от 24.07.2009 года № 209-ФЗ «Об охоте и о сохранении охотничьих ресурсов и о внесении изменений в отдельные законодательные акты Российской Федерации», приказом Минприроды России от 12.12.2017 № 661 «Об утверждении Правил использования лесов для осуществления видов деятельности в сфере охотничьего хозяйства и Перечня случаев использования лесов для осуществления видов деятельности в сфере охотничьего хозяйства без предоставления лесных участков».

Использование лесов для осуществления видов деятельности в сфере охотничьего хозяйства без предоставления лесных участков допускается, если осуществление указанных видов деятельности не влечет за собой проведение рубок лесных насаждений или создание объектов охотничьей инфраструктуры.

Учитывая площади лесных земель лесничества пригодных для осуществления видов деятельности в сфере охотничьего хозяйства и вид лесорастительной зоны, были рассчитаны максимальные потенциальные численности популяций некоторых диких животных. Расчет производился исходя из средних показателей шкалы оптимальной численности охотничьих животных Рекомендаций по ведению комплексного охотничьего хозяйства специализированными лесхозами Федерального органа управления лесным хозяйством Российской Федерации от 10.11.1997.

В соответствии с Правилами использования лесов для осуществления видов деятельности в сфере охотничьего хозяйства, на лесных участках, предоставленных для осуществления видов деятельности в сфере охотничьего хозяйства, допускается создание объектов охотничьей инфраструктуры, являющихся некапитальными строениями, сооружениями, в том числе ограждений.

Лица, которым лесные участки предоставлены для осуществления видов деятельности в сфере охотничьего хозяйства, имеют право:

- приступить к использованию лесного участка после получения положительного заключения государственной или муниципальной экспертизы проекта освоения лесов и подачи лесной декларации;

- осуществлять на лесном участке создание объектов лесной инфраструктуры и охотничьей инфраструктуры в соответствии с требованиями лесного законодательства и законодательства в области охоты и сохранения охотничьих ресурсов;

- содержать и разводить охотничьи ресурсы в полувольных условиях и искусственно созданной среде обитания в соответствии с требованиями законодательства в области охоты и сохранения охотничьих ресурсов.

Лица, использующие леса с предоставлением лесных участков для осуществления видов деятельности в сфере охотничьего хозяйства, обязаны:

- использовать лесной участок по целевому назначению в соответствии с Лесным кодексом, иными нормативными правовыми актами Российской Федерации, лесохозяйственным регламентом, проектом освоения лесов и договором аренды лесного участка;

- вносить арендную плату за использование лесного участка в размерах и сроки, которые установлены договором аренды лесного участка;

- составлять проект освоения лесов в соответствии с частью 1 статьи 88 Лесного кодекса Российской Федерации;

- подавать ежегодно лесную декларацию в соответствии с частью 2 статьи 26 Лесного кодекса Российской Федерации;

- представлять сведения, предусмотренные частью 1 статьи 49, частью 1 статьи 60, частью 1 статьи 60.11, частью 1 статьи 66 Лесного кодекса Российской Федерации;

- осуществлять предусмотренные частью 2 статьи 53.1 Лесного кодекса Российской Федерации меры противопожарного обустройства лесов на лесном участке, предоставленном для осуществления видов деятельности в сфере охотничьего хозяйства;

- осуществлять предусмотренные частью 1 статьи 60.7 Лесного кодекса Российской Федерации мероприятия по предупреждению распространения вредных организмов;

- приводить лесной участок, предоставленный для осуществления видов деятельности в сфере охотничьего хозяйства, в прежнее состояние, пригодное для использования по целевому назначению, в случае повреждения или уничтожения по вине лица, использующего леса для осуществления видов деятельности в сфере охотничьего хозяйства, верхнего плодородного слоя почвы, искусственных или естественных водотоков, рек, ручьев;

- при прекращении договора аренды лесного участка передать лесной участок арендодателю в состоянии, предусмотренном договором аренды лесного участка;

- выполнять иные обязанности, предусмотренные лесным законодательством, законодательством в области охоты и сохранения охотничьих ресурсов, охотхозяйственным соглашением и договором аренды лесного участка.

2.5.1. Перечень и нормы проведения биотехнических мероприятий

На территории Киржачского лесничества возможно обитание: 490 особей лося, 490 особей кабана, 4280 особей зайца-беляка, 310 особей зайца-русака, 2440 особей глухаря, 6110 особей тетерева, косули и олени единично.

Исходя из численности популяций диких животных, являющихся объектом охоты в лесничестве, проектируются различные мероприятия, для сохранения биоразнообразия и количества животных, особенно в зимний период.

Для управления популяциями животных необходимо проводить обязательный комплекс биотехнических мероприятий (биотехния). Биотехния включает в себя меры, направленные на изменение численности, плотности населения и территориального распределения диких животных, улучшение качества их местообитаний, что влияет на популяционную структуру вида и, в конечном итоге, приводит к повышению продуктивности охотничьих угодий.

К биотехническим мероприятиям относятся меры по поддержанию и увеличению численности охотничьих ресурсов.

Согласно приказу Минприроды России от 24.12.2010 № 560 «Об утверждении видов и состава биотехнических мероприятий, а также порядка их проведения в целях сохранения охотничьих ресурсов», в охотничьих угодьях проводятся следующие виды биотехнических мероприятий:

Предотвращение гибели охотничьих ресурсов:

- предотвращение незаконной добычи охотничьих ресурсов, а также разрушения и уничтожения среды их обитания;
- изъятие хищных животных (за исключением объектов животного мира, отнесенных к охотничьим ресурсам, а также млекопитающих и птиц, занесенных в Красную книгу Российской Федерации и (или) в красную книгу Владимирской области), влияющих на сокращение численности охотничьих ресурсов;

- предотвращение гибели охотничьих ресурсов при эксплуатации транспортных средств и осуществлении производственных процессов;

- создание в охотничьих угодьях зон охраны охотничьих ресурсов;

Подкормка охотничьих ресурсов и улучшение кормовых условий среды их обитания:

- выкладка кормов;
- создание искусственных водоемов;
- создание сооружений для выкладки кормов;
- устройство кормовых полей.

Улучшение условий защиты и естественного воспроизводства охотничьих ресурсов:

- создание защитных посадок растений;
- устройство искусственных мест размножения, жилищ, укрытий охотничьих ресурсов;

- создание искусственных водоемов;

Улучшение условий защиты и естественного воспроизводства охотничьих ресурсов:

- создание защитных посадок растений;
- устройство искусственных мест размножения, жилищ, укрытий охотничьих ресурсов;

- создание искусственных водоемов;

Расселение охотничьих ресурсов:

- акклиматизация и реакклиматизация охотничьих ресурсов;
- расселение охотничьих ресурсов;
- размещение охотничьих ресурсов в среде их обитания, выращенных

в полувольных условиях и искусственно созданной среде обитания.

Биотехнические мероприятия проводятся в закрепленных и общедоступных охотничьих угодьях.

Проведение биотехнических мероприятий в закрепленных охотничьих угодьях осуществляется в течение календарного года в объеме и составе, определяемом юридическими лицами и индивидуальными предпринимателями, заключившими охотхозяйственные соглашения.

Для обеспечения правильного кормления животных необходима специальная производственная инфраструктура, в первую очередь, система подкормочных площадок и кормушек. Такие сооружения должны быть сделаны качественно и обеспечивать нормальное потребление животными кормов, в том числе зерна, сена и корнеплодов. Кормушки должны иметь крышу для защиты корма и животных от дождя и снега. В зависимости от назначения кормушки разделяются на две основные категории: для крупных (копытные млекопитающие) и мелких (зайцы, пернатая дичь) животных.

Нормативы биотехнических мероприятий для лосей

Потребность в подкормке лосей обычно ощущается при сильной затравленности кормовых угодий. Количество солонцов на 1000 гектаров лосиных угодий дается укрупненное, из расчета плотности населения лосей в среднем по району. В каждом конкретном хозяйстве они могут быть изменены в зависимости от ценности и плотности населения лосей. Исходя из расчетных показателей, один солонец следует устраивать максимум на 5 лосей.

Наиболее активно минеральная подкормка лосей должна проводиться с декабря по июнь включительно, в течение 200-210 дней. Подкормка проводится из расчета 30 граммов соли на одного лося в сутки.

Подрубку осины и ивы следует устраивать вблизи солонца. Количество кормовых точек должно соответствовать количеству солонцов.

Наиболее целесообразные сроки подрубki осины и ивы с конца октября - начала ноября по март включительно. Для лосей предпочтительно подваливать осину в возрасте 35-45 лет. Одно дерево в этом случае может дать до 20-40 килограммов корма, пригодного для лосей.

Нормативы биотехнических мероприятий для кабанов

Общая продолжительность сезона подкормки кабанов составляет 120 дней. Сезон подкормки разделяется на три периода. Первый период - подкормочный (45 дней) с 15 октября по 30 ноября. В этот период обновляются (обеспечиваются) кормушки (подкормочные точки) и выкладывается относительно небольшое (25-30 процентов полного суточного рациона) количество корма. Регулярность подкормки устанавливается с того момента, когда выходящие к кормушкам (подкормочным точкам) кабаны в течение суток будут полностью съедать выкладываемый корм. Второй период - переходный (45 дней) с 1 декабря по 15 января. В этот период выкладывается 50-60 процентов суточной нормы, а при ухудшении природных условий в отдельные дни возможна и полная выкладка кормов (особенно концентратов). Третий период - основной (90 - 100 дней) с 16 января по 15-25 апреля. В это время выкладывается полная суточная норма.

Сроки подкормки во многом зависят от погодных условий. При ранней и теплой весне сроки следует сократить, при поздней весне - продлить на 10-20 дней, для чего в хозяйстве необходимо иметь резерв кормов.

Для посадки и посева рекомендуются картофель, овес, вико-овес, горохо-овес, ячмень. Посев и посадку следует производить в обычные агротехнические сроки.

Нормативы биотехнических мероприятий для зайцев и охотничьих птиц

При подрубке кормовых деревьев количество корма зависит от возраста и диаметра деревьев. Запас кормов может составить до 40-50 килограммов на одно дерево. Расчет кормовой потребности в веточном корме производится следующим образом. Общая зимняя потребность зайца-беляка в веточном корме при продолжительности зимы 180 дней - 70 килограммов. Одна осина диаметром 10 сантиметров содержит 4 килограмма корма (ветки, кора). Травянистый корм составляет 30-40 процентов рациона, следовательно, объем веточного корма составит в среднем 24 килограмма общего рациона. Объем поддерживающего корма (искусственная подкормка) принимается за 25 процентов общего рациона зайца. Объем древесных кормов, потребных для одного зайца-беляка за счет подкормки, составит 6 килограммов, то есть на 10 зайцев 60 килограммов на 180 суток, или в сутки 0,33 килограмма. Для обеспечения этой нормы требуется 15 осин диаметром 10 сантиметров или 8 осин диаметром 20 сантиметров. При среднем диаметре 15 сантиметров потребуется 10 деревьев. Аналогичный расчет проводится и для зайца-русака.

Нормативы биотехнических мероприятий для косуль и оленей

Начало и конец подкормки косуль и оленей зависят от погодных условий, поэтому устанавливать конкретные сроки нецелесообразно. В одних районах подкормка начинается в октябре, в других - подкормка не нужна почти в течение всей зимы.

Норматив продолжительности периода подкормки не имеет отношения к подкормке минеральными веществами. Минеральная подкормка должна проводиться в течение года в соответствии с круглогодичной потребностью в ней животных.

Подрубку осин рекомендуется проводить в порядке рубок ухода в позднеосенний и зимний периоды. Осины подрубают на высоте 1,0 - 1,5 метра от земли так, чтобы комель оставался связанным с пнем (чтобы дерево не заносилось снегом). Наиболее целесообразно подрубать осины диаметром 18 - 24 сантиметра.

Большое значение имеет использование порубочных остатков. Они составляют 10-15 процентов объема заготовок древесины и не менее 30 процентов порубочных остатков имеют кормовую ценность. Очистку вырубков, запланированных для подкормки, необходимо проводить в предвесенний период охотничьему хозяйству по договоренности с лесохозяйственными организациями. Порубочные остатки лучше всего используются в конце зимы - начале весны. Их выкладывают под пологом леса рядом с вырубкой.

При очень суровых условиях зимовки количество выкладываемой подкормки следует увеличивать на 20-50 процентов.

При недостатке определенных кормов возможна их замена. Так, корнеплоды можно заменять зерновыми отходами в соотношении 1:0,2, желудями в соотношении 1:0,5, кухонными отходами в соотношении 1:1-3, зерно (концентраты) зерновыми отходами в соотношении 1:3.

Размеры отдельных кормовых полей рекомендуются от 0,15 до 0,40 гектара.

Количества солонцов рекомендуется устанавливать в соответствии с количеством кормушек (подкормочных точек), так как с каждой кормушкой (на каждой подкормочной точке) целесообразно размещать солонец. В нормативах учтено, что около 60 процентов соли растворяется и теряется для животных.

Нормативы оборудования охотничьих угодий биотехническими сооружениями могут отличаться от утвержденных при наличии у охотопользователя материалов внутрихозяйственного охотоустройства, прошедших государственную экологическую экспертизу.

Нормативы пользования объектами животного мира разработаны с учетом Постановления губернатора Владимирской области «Об утверждении нормативов пользования объектами животного мира, отнесенными к объектам охоты» от 25.03.2002 №139.

2.5.2. Перечень разрешенных для размещения объектов охотничьей инфраструктуры

Перечень разрешенных для размещения объектов охотничьей инфраструктуры установлен Федеральным законом от 24.07.2009 № 209-ФЗ «Об охоте и о сохранении охотничьих ресурсов, и о внесении изменений в отдельные законодательные акты Российской Федерации», распоряжением Правительства РФ от 11.07.2017 № 1469-р «Об утверждении перечня объектов, относящихся к охотничьей инфраструктуре».

Параметры использования лесов для осуществления видов деятельности в сфере охотничьего хозяйства и перечень объектов охотничьей инфраструктуры приведены в таблице 15.

Таблица 15

Параметры использования лесов для осуществления видов деятельности в сфере охотничьего хозяйства и перечень объектов охотничьей инфраструктуры

№ п/п	Виды мероприятий, объектов охотничьей инфраструктуры	Единицы измерения	Ежегодный допустимый объём
1	2	3	4
Биотехнические мероприятия			
1	Устройство подкормочных площадок	шт.	46
2	Устройство кормушек	шт.	60
3	Устройство солонцов	шт.	240
4	Подрубка осины, ивы	м ³	460
5	Устройство стрелково-наблюдательных вышек	шт.	210
6	Заготовка сена для подкормки	тонн	8
7	Устройство галечников для боровой дичи	шт.	19
8	Устройство порхалищ для боровой дичи	шт.	46
9	Устройство кормовых полей для кабана	Га	
10	Заготовка древесных веников	тыс. шт.	4,14
11	Создание биотехнических водоемов	шт.	5
12	Строительство и эксплуатация охотничьих баз	шт.	1
13	Устройство и содержание стрелковых линий	Км	3,6
14	Устройство живоловушек для кабана	шт.	12
15	Содержание диких животных в полувольных условиях и искусственно созданной среде обитания	Га	1369,2
16	Строительство и содержание дороги для эксплуатации вольера	Км	-
17	Установка аншлагов, ограничивающих и запрещающих охоту, указателей	шт.	134

№ п/п	Виды мероприятий, объектов охот	Единицы измерения	Ежегодный допустимый объём
	ничьей инфраструктуры		
1	2	3	4
18	Выкладка соли	тонн	4
19	Закупка и выкладка сочных кормов	тонн	45,5
Охотничья инфраструктура			
20	Вольер, ограждения для содержания и разведения охотничьих ресурсов в полувольных условиях и искусственно созданной среде обитания	га	1369,2
20.1	Существующий	га	1369,2
20.2	Проектируемый	га	-
21	Егерский кордон	шт.	4
21.1	Существующий	шт.	2
21.2	Проектируемый	шт.	2
22	Охотничья база	шт.	-
22.1	Существующая	шт.	-
22.2	Проектируемая	шт.	-

Лесные участки для осуществления видов деятельности в сфере охотничьего хозяйства предоставляются юридическим лицам и индивидуальным предпринимателям на основании охотхозяйственных соглашений, заключенных в соответствии с Федеральным законом от 24.07.2009 № 209-ФЗ «Об охоте и о сохранении охотничьих ресурсов, и о внесении изменений в отдельные законодательные акты Российской Федерации», и договоров аренды лесных участков.

Сроки использования лесов для осуществления видов деятельности в сфере охотничьего хозяйства.

Конкретные сроки использования лесов устанавливаются в договоре аренды на срок, не превышающий срока действия соответствующего охотхозяйственного соглашения.

2.6. Нормативы, параметры и сроки использования лесов для ведения сельского хозяйства

Использование лесов для ведения сельского хозяйства регламентируется статьей 38 Лесного кодекса Российской Федерации и приказом Минприроды России от 02.07.2020 № 408 «Об утверждении Правил использования лесов для ведения сельского хозяйства и Перечня случаев использования лесов для ведения сельского хозяйства без предоставления лесного участка, с установлением или без установления сервитута, публичного сервитута». Этот вид использования лесов обусловлен целевым назначением земель, на которых они располагаются, и допускается только при условии совместимости его ведения с интересами лесного хозяйства.

Основными видами сельскохозяйственного пользования в лесах лесничества являются:

- использование имеющихся сельскохозяйственных угодий (сенокосов, пашен);

- пастьба скота на пастбищах;

- пчеловодство.

На территории Киржачского лесничества существуют хорошие условия для организации пчеловодства. В особенности это связано со значительными площадями произрастания древесного медоноса – липы, как одного из наиболее перспективных медоносов. Также, в качестве кормовой базы для медоносных пчёл, используются лесные участки, на которых в составе древесного, кустарникового или травяно-кустарничкового яруса имеются медоносные растения.

Лесные участки для размещения ульев и пасек предоставляются, в первую очередь, на опушках леса, прогалинах и других, не покрытых лесной растительностью, землях.

По лесоводственным соображениям выпас скота в лесу не рекомендуется.

Для использования лесов гражданами в целях осуществления сельскохозяйственной деятельности (в том числе пчеловодства) для собственных нужд лесные участки предоставляются в безвозмездное срочное пользование или устанавливается сервитут в случаях, определенных Земельным кодексом Российской Федерации, Гражданским кодексом Российской Федерации.

Таблица 16

**Параметры использования лесов для ведения
сельского хозяйства**

№№ п/п	Виды пользований	Единица измерения	Ежегодный допустимый объём
1	2	3	4
1.	Использование пашни	га	4
2.	Сенокосение	га/тонн	57/34
3.	Выпас сельскохозяйственных животных		
	а) в лесу	га/голов	
	б) на выгонах, пастбищах	га/голов	
4.	Пчеловодство		
	а) медоносы:		
	липа	га	4
	травы	га	1193
	б) медопродуктивность		
	липа	кг/га	150
	травы	кг/га	20
	в) возможное к содержанию количество пчелосемей	количество пчелосемей	200
5.	Северное оленеводство	га/голов	
6.	Выращивание сельскохозяйственных культур	га	
7.	Иная сельскохозяйственная деятельность		

Согласно п. 11 гл. II приказа Минприроды России от 02.07.2020 № 408 «Об утверждении Правил использования лесов для ведения сельского хозяйства и Перечня случаев использования лесов для ведения сельского хозяйства без предоставления лесного участка, с установлением или без установления сервитута, публичного сервитута», на лесных участках, предоставленных для ведения сельского хозяйства, допускаются размещение ульев и пасек, возведение изгородей, навесов и других некапитальных строений, сооружений, предназначенных, в том числе, для осуществления товарной аквакультуры (товарного рыбоводства).

Согласно п. 12 гл. II приказа Минприроды России от 02.07.2020 № 408 «Об утверждении Правил использования лесов для ведения сельского хозяйства и Перечня случаев использования лесов для ведения сельского хозяйства без предоставления лесного участка, с установлением или без установления сервитута, публичного сервитута», лица, использующие леса для ведения сельского хозяйства, обязаны:

- использовать лесной участок по целевому назначению в соответствии с Лесным кодексом, иными нормативными правовыми актами Российской Федерации, лесохозяйственным регламентом лесничества;

- составлять проект освоения лесов в соответствии с частью 1 статьи 88 Лесного кодекса Российской Федерации;

- соблюдать условия договора аренды лесного участка (договора безвозмездного пользования), соглашения об установлении сервитута, публичного сервитута;

- осуществлять меры санитарной безопасности в лесах, в том числе санитарно-оздоровительные и профилактические мероприятия по защите лесов в соответствии с законодательством Российской Федерации;

- осуществлять меры противопожарного обустройства лесов;

- ежегодно подавать лесную декларацию, за исключением лиц, использующих леса на основании договора безвозмездного пользования, в соответствии с частью 2 статьи 26 Лесного кодекса Российской Федерации;

- представлять отчет об использовании лесов в соответствии с частью 1 статьи 49 Лесного кодекса Российской Федерации;

- представлять отчет об охране лесов от пожаров в соответствии с частью 1 статьи 60 Лесного кодекса Российской Федерации;

- представлять отчет о защите лесов в соответствии с частью 1 статьи 60.11 Лесного кодекса Российской Федерации;

- представлять в уполномоченный орган государственной власти, орган местного самоуправления документированную информацию, предусмотренную частью 2 статьи 91 Лесного кодекса Российской Федерации, для внесения в государственный лесной реестр;

- выполнять иные обязанности, предусмотренные лесным законодательством, договором аренды лесного участка, договором безвозмездного пользования (соглашением об установлении сервитута, публичного сервитута).

Из земель лесного фонда для сенокосения должны использоваться земли, предназначенные для лесовосстановления (вырубки, гари, редины, пустыри, прогалины и другие), до проведения на них лесовосстановления.

В необходимых случаях для сенокосения могут использоваться пригодные для этой цели участки малоценных лесных насаждений, не планируемые под реконструкцию лесных насаждений.

Из земель лесного фонда для выпаса сельскохозяйственных животных должны использоваться нелесные земли, а также земли, предназначенные для лесовосстановления (вырубки, гари, редины, пустыри, прогалины и другие), до проведения на них лесовосстановления.

Выпас сельскохозяйственных животных не допускается на землях, занятых лесными культурами, естественными молодняками ценных древесных пород, насаждениями с развитым жизнеспособным подростом, селекционно-лесосеменных, сосновых, елово-пихтовых, ивовых, твердолиственных, орехоплодных плантаций, с проектируемыми мероприятиями по содействию естественному лесовосстановлению и лесовосстановлению хвойными и твердолиственными породами, с легкоразмываемыми и развеиваемыми почвами.

При выпасе сельскохозяйственных животных (за исключением выпаса на огороженных участках или на привязи) должно обеспечиваться предотвращение потравы лесных культур, питомников, молодняков естественного происхождения и других ценных участков леса.

В качестве кормовой базы для медоносных пчел должны использоваться земли, на которых в составе древесного, кустарникового или травяно-кустарничкового яруса имеются медоносные растения.

Из земель лесного фонда для размещения ульев и пасек должны предоставляться, в первую очередь, земли, предназначенные для лесовосстановления (вырубки, гари, редины, пустыри, прогалины и другие), до проведения на них лесовосстановления.

Из земель лесного фонда для осуществления товарной аквакультуры (товарного рыбоводства) должны использоваться нелесные земли (просеки, дороги, болота, каменистые россыпи и другие), а также земли, предназначенные для лесовосстановления (вырубки, гари, редины, пустыри, прогалины и другие), до проведения на них лесовосстановления.

Из земель лесного фонда для выращивания сельскохозяйственных культур и иной сельскохозяйственной деятельности, должны использоваться земли, предназначенные для лесовосстановления (вырубки, гари, редины, пустыри, прогалины и другие), до проведения на них лесовосстановления.

На лесных участках, используемых для выращивания сельскохозяйственных культур и иной сельскохозяйственной деятельности, допускается применение химических и биологических препаратов, если иное не предусмотрено правовым режимом лесов, расположенных на таких участках.

В целях использования лесов для ведения сельского хозяйства запрещается использовать земли лесного фонда, занятые лесными культурами, естественными молодняками ценных древесных пород, селекционно-лесосеменных, сосновых, елово-пихтовых, ивовых, твердолиственных, ореховых плантаций, с

проектируемыми мероприятиями по содействию естественному лесовосстановлению и лесовосстановлению хвойными и твердолиственными породами, с легкоразмываемыми и развеиваемыми почвами.

Сроки использования лесов для ведения сельского хозяйства.

Конкретные сроки использования лесов устанавливаются в договоре аренды сроком от 10 до 49 лет (в соответствии с ч.3 ст. 72 Лесного кодекса Российской Федерации).

Договор безвозмездного пользования лесным участком, находящимся в государственной или муниципальной собственности, может быть заключен на срок от одного года до пяти лет (в соответствии с ч.2 ст. 74.2 Лесного кодекса Российской Федерации).

2.7. Нормативы, параметры и сроки использования лесов для осуществления научно-исследовательской и образовательной деятельности

Леса лесничества могут использоваться для осуществления научно-исследовательской деятельности, образовательной деятельности научными организациями, образовательными организациями.

Использование лесов для осуществления научно-исследовательской деятельности, образовательной деятельности регламентируется ст. 40 Лесного кодекса РФ и правилами использования лесов для осуществления научно-исследовательской деятельности, образовательной деятельности установленных приказом Минприроды России от 27.07.2020 № 487 «Об утверждении Правил использования лесов для осуществления научно-исследовательской деятельности, образовательной деятельности».

Для осуществления научно-исследовательской и образовательной деятельности лесные участки предоставляются государственным учреждениям, муниципальным учреждениям в постоянное (бессрочное) пользование, другим научным организациям, образовательным организациям – в аренду.

Использование лесов для осуществления научно-исследовательской деятельности включает в себя осуществление экспериментальной или теоретической деятельности, направленной на получение новых знаний об экологической системе леса, проведение прикладных научных исследований, направленных преимущественно на применение этих знаний для достижения практических целей и решения конкретных задач в области использования, охраны, защиты и воспроизводства лесов.

К использованию лесов для осуществления образовательной деятельности относится создание и использование на лесных участках объектов учебно-практической базы (полигонов, опытных площадок для изучения природы леса, обучения методам таксации леса, проведения рубок лесных насаждений, работ по лесовосстановлению, охране, защите, воспроизводству лесов и других мероприятий) в области изучения, использования, охраны, защиты, воспроизводства лесов, иных компонентов природы, объектов необходимой лесной инфраструктуры для закрепления на практике у обучающихся специальных знаний и навыков.

Согласно п. 7 гл. II приказа Минприроды России от 28.07.2020 № 487 «Об утверждении Правил использования лесов для осуществления научно-исследовательской деятельности, образовательной деятельности», государственные учреждения, муниципальные учреждения, другие научные организации, образовательные организации, использующие леса для научно-исследовательской деятельности, образовательной деятельности, имеют право:

- осуществлять использование лесов в соответствии с условиями договора аренды лесного участка, решения о предоставлении лесного участка в постоянное (бессрочное) пользование;

- устанавливать специальные знаки, информационные и иные указатели, отграничивающие территорию, на которой осуществляется образовательная

деятельность, научно-исследовательская деятельность;

- осуществлять рубку лесных насаждений в научных и образовательных целях;

- создавать согласно части 1 статьи 13 Лесного кодекса Российской Федерации лесную инфраструктуру (лесные дороги, лесные склады и другую);

- осуществлять экспериментальную деятельность по использованию, охране, защите, воспроизводству лесов в целях разработки, опытно-производственной проверки и внедрения результатов научно-исследовательских, опытно-конструкторских работ;

- проводить испытания химических, биологических и иных средств для изучения их влияния на экологическую систему леса;

- создавать и использовать объекты научной и учебно-практической базы;

- иметь другие права, если их реализация не противоречит требованиям законодательства Российской Федерации.

Согласно п. 8 гл. II приказа Минприроды России от 28.07.2020 № 487 «Об утверждении Правил использования лесов для осуществления научно-исследовательской деятельности, образовательной деятельности», государственные учреждения, муниципальные учреждения, другие научные организации, образовательные организации, использующие леса для научно-исследовательской и образовательной деятельности, обязаны:

- составлять проект освоения лесов в соответствии с частью 1 статьи 88 Лесного кодекса Российской Федерации;

- осуществлять использование лесов и выполнение мероприятий по охране, защите, воспроизводству лесов в соответствии с проектом освоения лесов; соблюдать условия договора аренды лесного участка;

- осуществлять использование лесов способами и технологиями, предотвращающими возникновение эрозии почв, исключаящими или ограничивающими негативное воздействие на последующее воспроизводство лесов, а также на состояние водных и других природных объектов;

- соблюдать правила пожарной безопасности в лесах и правила санитарной безопасности в лесах;

- в соответствии с частью 2 статьи 26 Лесного кодекса Российской Федерации подавать ежегодно лесную декларацию;

- в соответствии с частью 1 статьи 49 Лесного кодекса Российской Федерации представлять отчет об использовании лесов;

- в соответствии с частью 1 статьи 60 и частью 1 статьи 60.11 Лесного кодекса Российской Федерации представлять отчет об охране и отчет о защите лесов;

- в соответствии с частью 4 статьи 91 Лесного кодекса Российской Федерации представлять в государственный лесной реестр документированную информацию, предусмотренную частью 2 статьи 91 Лесного кодекса Российской Федерации.

При осуществлении использования лесов для научно-исследовательской деятельности, образовательной деятельности не допускается:

- повреждение лесных насаждений, растительного покрова и почв за

пределами предоставленного лесного участка;

- захламливание предоставленного лесного участка и территории за его пределами строительным и бытовым мусором, отходами древесины, иными видами отходов;

- загрязнение площади предоставленного лесного участка и территории за его пределами химическими и радиоактивными веществами.

Земли, нарушенные при использовании лесов для научно-исследовательской деятельности, образовательной деятельности, подлежат рекультивации в срок не более 1 года после завершения работ.

На участках с нарушенным почвенным покровом при угрозе развития эрозии почвы должна проводиться рекультивация земель с посевом трав и (или) посадкой деревьев и кустарников на склонах.

Виды научно-исследовательской и образовательной деятельности, ее параметры и объемы определяются договором на право использования соответствующего лесного участка и проектом освоения лесов.

Лесной участок для научно-исследовательской деятельности, образовательной деятельности может предоставляться на всей территории лесничества.

Сроки использования лесов для осуществления научно-исследовательской, образовательной деятельности.

Для осуществления научно-исследовательской деятельности, образовательной деятельности лесные участки предоставляются государственным учреждениям, муниципальным учреждениям в постоянное (бессрочное) пользование, другим научным организациям, образовательным организациям - в аренду сроком от 10 до 49 лет в соответствии с ч.3 ст. 72 Лесного кодекса Российской Федерации).

2.8. Нормативы, параметры и сроки использования лесов для осуществления рекреационной деятельности

Правила использования лесов для осуществления рекреационной деятельности определяются статьей 41 Лесного кодекса РФ и приказом Минприроды России от 09.11.2020 № 908 «Об утверждении правил использования лесов для осуществления рекреационной деятельности».

Виды рекреационной деятельности, ее параметры и объемы определяются договором на право использования соответствующего лесного участка и проектом освоения лесов.

Согласно п. 7 гл. II приказа Минприроды России от 09.11.2020 № 908 «Об утверждении Правил использования лесов для осуществления рекреационной деятельности», лица, использующие леса для осуществления рекреационной деятельности, имеют право:

- использовать лесной участок по целевому назначению в соответствии с Лесным кодексом, иными нормативными правовыми актами Российской Федерации, лесным планом субъекта Российской Федерации, лесохозяйственным регламентом лесничества, на основании проекта освоения лесов, договора аренды лесного участка, решения органа государственной власти, органа мест-

ного самоуправления, уполномоченного в соответствии со статьями 81 - 84 Лесного кодекса, о предоставлении лесного участка в постоянное (бессрочное) пользование;

- создавать лесную инфраструктуру, в том числе лесные дороги;

- возводить некапитальные строения, сооружения (строения, сооружения, которые не имеют прочной связи с землей и конструктивные характеристики которых позволяют осуществить их перемещение и (или) демонтаж и последующую сборку без несоразмерного ущерба назначению и без изменения основных характеристик строений, сооружений, в том числе киосков, навесов и других подобных строений, сооружений) на лесных участках и осуществлять их благоустройство. Некапитальные строения, сооружения для осуществления рекреационной деятельности должны создаваться преимущественно из деревянных конструкций;

- возводить физкультурно-оздоровительные, спортивные и спортивно-технические сооружения на лесных участках, если в плане освоения лесов на территории субъекта Российской Федерации (лесном плане субъекта Российской Федерации) определены зоны планируемого освоения лесов, в границах которых предусматриваются строительство, реконструкция и эксплуатация объектов для осуществления рекреационной деятельности;

- пользоваться другими правами, если их реализация не противоречит требованиям законодательства Российской Федерации.

Согласно п. 8 гл. II приказа Минприроды России от 09.11.2020 № 908 «Об утверждении Правил использования лесов для осуществления рекреационной деятельности», лица, использующие леса для осуществления рекреационной деятельности, обязаны:

- составлять проект освоения лесов;

- осуществлять использование лесов в соответствии с проектом освоения лесов, утвержденным в порядке, установленном законодательством Российской Федерации;

- соблюдать условия договора аренды лесного участка, решения органа государственной власти, органа местного самоуправления, уполномоченного в соответствии со статьями 81 - 84 Лесного кодекса, о предоставлении лесного участка в постоянное (бессрочное) пользование;

- осуществлять использование лесов для рекреационной деятельности способами и технологиями, предотвращающими возникновение эрозии почв, исключаящими или ограничивающими негативное воздействие на последующее воспроизводство лесов, а также на состояние водных и других природных объектов;

- подавать ежегодно лесную декларацию;

- представлять отчет об использовании лесов;

- представлять отчет об охране лесов от пожаров;

- представлять отчет о защите лесов;

- представлять отчет о воспроизводстве лесов и лесоразведении;

- осуществлять меры противопожарного обустройства лесов на предоставленном лесном участке;

- соблюдать меры санитарной безопасности в лесах;

- осуществлять мероприятия по предупреждению распространения вредных организмов;

- осуществлять рекультивацию земель, которые использовались для строительства, реконструкции и (или) эксплуатации объектов, не связанных с созданием лесной инфраструктуры, сразу после прекращения эксплуатации, утраты функциональных свойств или гибели таких объектов;

- после прекращения действия договора аренды лесного участка или решения органа государственной власти, органа местного самоуправления, уполномоченного в соответствии со статьями 81 - 84 Лесного кодекса, о предоставлении лесного участка в постоянное (бессрочное) пользование привести лесной участок в состояние, пригодное для его дальнейшего использования по целевому назначению в соответствии с видом разрешенного использования;

- представлять в уполномоченный орган государственной власти, орган местного самоуправления документированную информацию, предусмотренную частью 2 статьи 91 Лесного кодекса, для внесения в государственный лесной реестр;

- выполнять иные обязанности, предусмотренные лесным законодательством Российской Федерации.

В целях организации отдыха, физкультурно-оздоровительной и спортивной деятельности, на лесных участках могут организовываться туристические станции, туристические тропы и трассы, проведение культурно-массовых мероприятий, пешеходные, велосипедные и лыжные прогулки, конные прогулки (верхом и/или на повозках), занятия изобразительным искусством, познавательные и экологические экскурсии, спортивные соревнования по отдельным видам спорта, специфика которых соответствует проведению соревнований в лесу, физкультурно-спортивные фестивали и тренировочные сборы, а также другие виды рекреационной деятельности.

При определении размеров лесных участков, выделяемых для осуществления рекреационной деятельности, необходимо руководствоваться оптимальной рекреационной нагрузкой на лесные экосистемы при соблюдении условий нанесения ущерба лесным насаждениям и окружающей среде.

Леса для осуществления рекреационной деятельности используются способами, не наносящими вреда окружающей среде и здоровью человека.

При осуществлении рекреационной деятельности в лесах допускается возведение некапитальных строений, сооружений на лесных участках и осуществление их благоустройства. Если в плане освоения лесов на территории субъекта Российской Федерации (лесном плане субъекта Российской Федерации) определены зоны планируемого освоения лесов, в границах которых предусматриваются строительство, реконструкция и эксплуатация объектов для осуществления рекреационной деятельности, на соответствующих лесных участках допускается возведение физкультурно-оздоровительных, спортивных и спортивно-технических сооружений. Рекреационная деятельность в лесах, расположенных на особо охраняемых природных территориях, осуществляется в соответствии с законодательством Российской Федерации об особо охраняемых природных территориях.

В целях строительства объектов для осуществления рекреационной деятельности в лесах допускается проведение рубок лесных насаждений на основании проекта освоения лесов.

При осуществлении рекреационной деятельности в лесах не допускается повреждение лесных насаждений, растительного покрова и почв за пределами предоставленного лесного участка, захламление площади предоставленного лесного участка и прилегающих территорий за пределами предоставленного лесного участка бытовым мусором, иными видами отходов, проезд транспортных средств и иных механизмов по произвольным, не установленным маршрутам.

2.8.1. Нормативы использования лесов для осуществления рекреационной деятельности

Для получения оценки состояния лесных насаждений используется методика ландшафтной таксации, которая позволяет сделать вывод о соответствии этих лесов своему назначению, т.е. в максимальной ли степени обеспечивается проявление санитарно – гигиенических, природоформирующих и природоохранных свойств.

Задача ландшафтной таксации – дать достаточно полную, объективную и качественную характеристику лесных насаждений с определением жизнестойчивости древостоев.

Ландшафтная характеристика насаждений – это метод комплексной инвентаризации земель лесного фонда при рассмотрении насаждений как географического ландшафта с выделением и описанием всех его компонентов, находящихся в определённой системе взаимодействия, а также с оценкой для рекреационного использования.

Лесные массивы смешанного многопородного состава и полностью, определяющей ландшафтно-конструктивные типы насаждений, чередование открытых и закрытых пространств являются основным ландшафтно-образующим фактором территории.

По пейзажной выразительности наибольшую ценность в условиях волнистого рельефа представляют смешанные насаждения с преобладанием ели, сосны, березы, дуба.

Ценными в эстетическом качестве являются чистые приспевающие и спелые сосняки, а также ельники и березняки в складках волнистого рельефа.

При обследовании лесных участков для предоставления их в рекреационных целях производится ландшафтно-рекреационная характеристика участка. Она предусматривает определение существующего типа ландшафта, эстетической и санитарно-гигиенической оценки, степени устойчивости, проходимости, просматриваемости участка, стадии рекреационной дигрессии.

Ниже приведены шкалы оценки лесных участков, которые необходимо использовать при подготовке лесных участков к передаче в аренду для осуществления рекреационной деятельности.

Ландшафтно-конструктивные типы насаждений

Основным ландшафтообразующим фактором территории являются лесные массивы с их многообразным породным составом, чередованием открытых и закрытых пространств и полнотой насаждений, определяющей их ландшафтно-конструктивные типы.

Таблица 16.1

Шкала оценки пространственной структуры лесных ландшафтов

Группы ландшафтов		Типы ландшафтов		
наименование	индекс	характеристика	общая сомкнутость полога леса	индекс
1	2	3	4	5
Закрытые	1	Древостой горизонтальной сомкнутости	0,6-1,0	1а
		древостой вертикальной сомкнутости с учетом яруса подроста и подлеска высотой более 1,5м	0,6-1,0	1б
Полуоткрытые	2	Изреженные древостой с равномерным размещением деревьев, редким подростом и подлеском высотой более 1,5м или без них	0,3-0,5	2а
Полуоткрытые	2	Изреженные древостой с неравномерным размещением деревьев, редким подростом и подлеском высотой более 1,5м или без них	0,3-0,5 (в группах 0,6-0,7)	2б
		Молодняки высотой более 1,5м	0,4-0,5	2в
Открытые	3	Участки с единичными деревьями с наличием редкого возобновления кустарников, независимо от их высоты	-	3а
		Участки с наличием возобновления леса или кустарников высотой до 1.5м (вне зависимости от густоты)	-	3б
		Участки без древесно-кустарниковой растительности	-	3в

Эстетическая оценка

Оценка эстетического качества насаждений лесничества и открытых пространств проводилась в натуре для каждого выдела по силе его эмоционального воздействия на посетителя, по просматриваемости, цветовому эффекту и форме размещения растительности.

а) Насаждений

Оценка 1 (высокая) – хвойные и лиственные насаждения 1-2 классов бонитета с длинными и широкими кронами деревьев, хорошей проходимостью по участку, со здоровым, красивым подлеском и подростом средней густоты, отсутствием на участке захламленности и мертвого леса;

Оценка 2 (средняя) – насаждения среднего класса бонитета (3) с участием ольхи и осины до 5 единиц состава при средней ширине и длине крон, густом или угнетенном подросте и подлеске с частичной захламленностью (до 5 м³ на 1 га);

Оценка 3 (низкая) – насаждения с преобладанием ольхи и осины, а также хвойные низших классов бонитета (4-5), с плохо развитыми кронами, с частичной захламленностью (до 5 м³ на 1 га и выше).

б) Открытые пространства

Оценка 1 (высокая) – площадь до 1,0 га (прогалины, поляны), хорошо дренированные свежие сухие почвы; участки площадью от 1 до 3 га со сложными, извилистыми границами, хорошо выраженным рельефом, декоративными опушками, имеются единичные декоративные деревья или сформировавшиеся древесно-кустарниковые группы; небольшие красочные водоемы с ясно выраженными берегами, обрамленными декоративной растительностью;

Оценка 2 (средняя) – открытые пространства больших размеров с конфигурацией границ простой формы; водные пространства, обрамленные мало декоративной растительностью; участки без древесной растительности, заросшие кустарниками;

Оценка 3 (низкая) – необлесившиеся вырубки, пашни, линии электропередачи, хозяйственные дворы, болота и другие открытые площади, и водоемы с низкой декоративностью.

Санитарно – гигиеническая оценка

Оценка санитарно-гигиенического качества территории проведения применительно к пригодности под отдых.

Таблица 16.2

Шкала санитарно – гигиенической оценки участка (выдела)

Характеристика участка	Балл
1	2
Участок в хорошем санитарном состоянии, воздух чистый, хорошая вентиляция, отсутствие шума, паразитов, густых зарослей. Имеют место ароматические запахи, лесные звуки, сочные краски	1 (оценка высокая)

Характеристика участка	Балл
1	2
Участок в сравнительно хорошем санитарном состоянии, незначительно захламлен и замусорен. Имеются отдельно сухостойные деревья, воздух несколько загрязнен, шум периодический или отсутствует.	2 (оценка средняя)
Участок в плохом санитарном состоянии, захламлен мертвой древесиной, замусорен. Имеются места свалок мусора, наличие карьеров и ям, сильно загрязненный воздух (в т. ч. неприятные запахи). Место ветреное, сильно затененное, высокий уровень шума, наличие паразитов, избыточного увлажнения, густых зарослей.	3 (оценка низкая)

Биологическая устойчивость насаждений

Класс жизнеустойчивости насаждений определялся в результате тщательной оценки биологического и лесопатологического их состояния и устанавливался по следующим признакам: ослабление роста или усыхание отдельных деревьев, состояние подроста и подлеска, напочвенного покрова, степени уплотнения почвы.

Таблица 16.3

Шкала оценки биологической устойчивости насаждений

Классы устойчивости	Размер и характеристика текущего отпада (усыхающие деревья и свежий сухостой)	Общий размер усыхания (деревья 2 и 3 группы + захламленность)	Наличие вредителей и болезней леса	Состояние лесной среды
1	2	3	4	5
1-устойчивые	До 2% происходит за счет деревьев с диаметром на высоте 1,3 м менее среднего	До 5%	Отсутствует или единичные повреждения	Не нарушены
2-устойчивость нарушена	Отпад в 2 и более раза превышает размер естественного отпада; происходит за счет деревьев с диаметром на высоте 1,3 м близким к среднему	6 - 40%	Часто имеются, могут иметь массовое распространение и высокую численность	Как правило нарушены, полнота неравномерная или низкая

продолжение таблицы 16.3

Классы устойчивости	Размер и характеристика текущего отпада (усыхающие деревья и свежий сухостой)	Общий размер усыхания (деревья 2 и 3 группы + захламленность)	Наличие вредителей и болезней леса	Состояние лесной среды
1	2	3	4	5
3-устойчивость утрачена	То же	40% и более (для осинников – 50% и более, полнота менее 0,7)	То же	То же

Примечание: древостой со 2 классом биологической устойчивости являются фондом выборочных санитарных рубок, с 3-м – сплошных (при отсутствии других хозраспоряжений). Насаждения 2-3 классов биологической устойчивости составляют площадь насаждений с неудовлетворительным санитарным состоянием.

Оценка рекреационной дигрессии лесной среды

Таблица 16.4

Шкала оценки рекреационной дигрессии лесной среды

Характеристика лесной среды	Стадии рекреационной дигрессии
1	2
Признаков нарушения лесной среды нет, рост и развитие деревьев и кустарников нормальные, механические повреждения отсутствуют, подрост (разновозрастный) и подлесок жизнеспособные. Моховой и травяной покров из видов, характерных для данного типа леса; подстилка (пружинящая) не нарушена. Регулирование рекреации не требуется.	1
Незначительное изменение лесной среды и ухудшение роста и развития деревьев и кустарников, единичные механические повреждения; подрост (разновозрастный) и подлесок жизнеспособные, средней густоты, имеют до 20% поврежденных и усохших экземпляров. Проективное покрытие мхов – 20%, травяного покрова – до 50% (из них 1/10 – луговая растительность); нарушение подстилки незначительное, почвы и подстилка слегка уплотнены; отдельные корни деревьев обнажены, вытоптано до минеральной части почвы около 5% площади. Требуется регулирование рекреационной деятельности.	2

Характеристика лесной среды	Стадии рекреационной дигрессии
1	2
<p>Значительное изменение лесной среды, рост и развитие деревьев ослаблены, до 10% стволов с механическими повреждениями; подрост (одновозрастной) и подлесок угнетены, средней густоты или редкие, 21-50% поврежденных и усохших экземпляров. Мхи у стволов деревьев, их проективное покрытие 5-10%, травяного покрова – 60-70% (из них 2/10 луговой растительности, появляются сорняки). Подстилка и почвы значительно уплотнены, довольно много обнаженных корней деревьев, вытоптано до минеральной части почвы 6-40% площади. Требуется активное регулирование рекреационной деятельности.</p>	3
<p>Сильно нарушена лесная среда, древостой куртинно-лугового типа, деревья значительно угнетены, 11-20% стволов с механическими повреждениями; подрост и подлесок нежизнеспособные (преимущественно в куртинах), редкие или отсутствуют, поврежденных или усохших экземпляров более 50%. Мхи отсутствуют, проективное покрытие травяного покрова 5-40% (в том числе до 1/2 занимают луговая растительность и сорняки). Много обнаженных корней деревьев, подстилка на открытых местах отсутствует, вытоптано до минеральной части почвы 41-60% площади. Необходимо строгое ограничение рекреационной деятельности</p>	4
<p>Лесная среда деградирована; древостой разрежен, куртинно-лугового типа, деревья сильно ослаблены или усыхают, более 20% с механическими повреждениями; подрост, подлесок, мхи, подстилка отсутствуют, проективное покрытие травяного покрова до 10% (в том числе до 3/4 занимают луговая растительность и сорняки), корни большинства деревьев обнажены и повреждены. Вытоптано до минеральной части почвы более 60% площади участка. Рекреация не допускается.</p>	5

**2.8.2. Перечень кварталов и (или) частей кварталов зоны
рекреационной деятельности, в том числе перечень кварталов
и (или) их частей, в которых допускается возведение
физкультурно-оздоровительных, спортивных
и спортивно-технических сооружений**

Статья 11 Лесного кодекса РФ гарантирует право граждан свободно и бесплатно пребывать в лесах. Правила использования лесов для осуществления рекреационной деятельности установлены приказом Минприроды России от 09.11.2020 № 908 «Об утверждении Правил использования лесов для осуществления рекреационной деятельности».

К лесам, в которых разрешено осуществление рекреационной деятельности отнесено 68954 га.

Перечень кварталов и их частей кварталов зоны рекреационной деятельности, в том числе перечень кварталов и их частей, в которых допускается возведение физкультурно-оздоровительных, спортивных и спортивно-технических сооружений приведен в таблице 16.5.

Таблица 16.5

Перечень кварталов зоны рекреационной деятельности

№ п/п	Наименование участков лесничеств	Наименование урочища	Номера кварталов	Общая площадь, га
1	2	3	4	6
1	Кипревское		1-110	10135
2	Филипповское		1-75, 77-122	11922
3	Киржачское		1-90, 92-150	14655
4	Новоселовское		1-49,52,54, часть 50,51	8397
5	Санинское		1,72	8266
6	Северное	Пламя революции	1-24	2078
		Коммунар	1-17, 19-22	1278
		Агрофирма Тимушев и К	1-6	504
		Калинина	1-10	843
		Кирова	1-15	939
		Травник	1,2	154
Итого по участковому лесничеству				5796
7	Южное	За власть Советов	1-22	1431
		Зареченское	1-14	1052
		Новый путь	1-15	1425
		Киржачское	1-29	1653
		Нива	1-12	756
		Гагарина	1-38	3466
Итого по участковому лесничеству				9783
Всего по лесничеству				68954

2.8.3. Функциональное зонирование территории зоны рекреационной деятельности

Основную рекреационную нагрузку, как правило, несут леса лесопарковых зон и зеленых зон (7872 га), которые по структуре (группам) ландшафтов представлены следующим образом, в том числе:

- | | |
|---|-------|
| 1. Закрытые: древостой с полнотой 0,6 – 1,0 | 78,8% |
| 2. Полуоткрытые: древостой с полнотой 0,3-0,5 | 12,7% |
| 3. Открытые: древостой с полнотой до 0,3 и редины | 8,5% |

Лесоустройство, на основании которого разработан регламент, Лесной план и документы территориального планирования Владимирской области леса не содержат сведения о функциональном зонировании лесов Киржачского лесничества. Также не проводилась лесоустройством ландшафтная таксация лесов рекреационного назначения.

2.8.4. Перечень временных построек на лесных участках и нормативы их благоустройства

Лица, использующие леса для осуществления рекреационной деятельности, имеют право, согласно части 2 статьи 41 и части 7 статьи 21 Лесного кодекса Российской Федерации, на возведение на лесных участках временные постройки и осуществлять их благоустройство.

Согласно пункту 10.2 статьи 1 Градостроительного кодекса Российской Федерации, к некапитальным строениям, сооружениям относятся строения, сооружения, которые не имеют прочной связи с землей и конструктивные характеристики которых позволяют осуществить их перемещение и (или) демонтаж и последующую сборку без несоразмерного ущерба назначению и без изменения основных характеристик строений, сооружений, в том числе киосков, навесов и других подобных строений, сооружений.

Согласно распоряжению Правительства Российской Федерации от 27.05.2013 № 849-р «Об утверждении Перечня объектов, не связанных с созданием лесной инфраструктуры, для защитных лесов, эксплуатационных лесов, резервных лесов», при осуществлении рекреационной деятельности в лесах допускается возведение временных построек на лесных участках:

- а) в лесопарковых зонах и городских лесах:
 - площадка для игр (детская), отдыха, занятий спортом, установки мусоросборников;
 - форма малая архитектурная (некапитальное нестационарное сооружение, включая беседки, ротонды, веранды, дровницы, навесы, объекты мелкорозничной торговли, попутного бытового обслуживания и питания, остановочные павильоны);
- б) в зеленых зонах (помимо объектов, указанных в пункте «а»):
 - линия связи;
 - линия электропередачи воздушная, кабельная всех классов напряжения;

- постройка временная, используемая в рекреационных целях;
- трубопровод подземный;

б¹) в защитных лесах, относящихся к категориям лесов, выполняющих функции защиты природных и иных объектов, за исключением лесопарковых зон, зеленых зон и городских лесов, в ценных лесах, в лесах, расположенных в водоохраных зонах (помимо объектов, указанных в пунктах «а» и «б»):

- канатная дорога;
- комплекс открытых плоскостных спортивных сооружений;
- комплекс физкультурных сооружений;
- подъездной путь;

в) в эксплуатационных и резервных лесах, за исключением особо защитных участков лесов (помимо объектов, указанных в пунктах «а», «б» и «б¹»):

- бассейн крытый для плавания;
- бассейн открытый искусственный;
- велодром;
- велотрек;
- зал спортивный;
- канализация;
- каток с искусственным льдом крытый;
- каток с искусственным льдом открытый;
- кемпинг;
- комплекс физкультурно-оздоровительный;
- корт теннисный;
- котельная;
- манеж легкоатлетический;
- пирс;
- площадка спортивная;
- подстанция трансформаторная всех классов напряжения;
- поле для гольфа;
- поле для стрельбы из лука;
- поле футбольное;
- пристань;
- сеть тепловая;
- сооружение спортивное;
- стадион;
- стрельбище для пулевой стрельбы;
- стрельбище для стендовой стрельбы;
- тир;
- трибуна стадиона с подтрибунными помещениями;
- трибуна стадиона;
- эллинг для хранения катеров и лодок.

Главной задачей при планировании территории для отдыха является сохранение лесного участка в продуктивном состоянии, при котором природные ресурсы не утрачивают своей способности к самовоспроизводству.

Основной причиной лесонарушений при рекреационном использовании лесных участков является неорганизованный отдых, засорение лесной среды.

В целях создания благоприятных условий для организации отдыха и прогулок, занятий физкультурой и спортом, а также для предотвращения возможных нарушений природной среды в результате чрезмерной рекреационной нагрузки отдельных участков проводится благоустройство лесов.

Благоустройство мест массового и кратковременного отдыха, прогулочных магистралей способствует стабилизации мест отдыха и основных направлений посетителей, что обеспечивает надежную охрану природных комплексов и повышает устойчивость насаждений к влиянию антропогенных факторов.

В общем комплексе мероприятий по благоустройству лесов строительству лесных дорог уделяется особое внимание. По ним идет распределение отдыхающих в лесных массивах. Если дорог недостаточно, то леса начинают осваиваться стихийно, отдыхающие сами прокладывают многочисленные тропинки, дорожки, что приводит к уничтожению лесной подстилки, постепенно гибнет подрост, исчезают лесные звери и птицы, нарушается лесная среда. Чем гуще дорожная сеть, тем равномернее нагрузка на лесные участки.

Для нормальной организации отдыха в рекреационных лесах считается необходимым под дорожно-тропиночной сетью иметь 3-5% территории.

Необходимо своевременно производить ремонт дорог.

В первую очередь осваиваются под рекреационные цели леса, примыкающие к дорогам.

При уходе за придорожным лесом его очищают от захламленности, разреживают, у деревьев обрубают нижние сучья. Все это не только облагораживает лес, но и повышает его пожарную устойчивость.

Создание благоприятных условий для массового отдыха населения путем установки малых форм архитектуры и устройства мест отдыха позволит уменьшить негативные рекреационные воздействия на экологические условия лесных экосистем.

К малым архитектурным формам относятся беседки, веранды, дровницы, навесы, фонари, оборудование для детских площадок, деревянные мостики и настилы, скамьи, вазоны, ограды, заборы, урны и др. Практически все малые архитектурные формы имеют функциональное назначение, а также играют важную роль в декоративном оформлении лесных участков.

Все элементы благоустройства и оборудования на лесном участке по используемым для их создания материалам и внешнему виду должны быть несложными, близкими к встречающимся в природе, должны хорошо вписываться в естественный ландшафт и не оказывать отрицательного влияния на сохранность, рост, развитие растительности и экологическое состояние лесной среды.

С целью улучшения состояния деградированных насаждений лесов предусматривается осуществление следующих мероприятий:

- осуществлять систематический контроль за соблюдением допустимых рекреационных нагрузок;

- предусмотреть возможность перемены территориального размещения спортивных площадок и мест массового отдыха через 5-7 лет для восстановления нормальной лесной среды и напочвенного покрова на участках, где они ранее располагались (создавать места-дубли);
- посев устойчивых к вытаптыванию трав;
- посадка под полог насаждений с полнотой 0,6-0,4 почвоулучшающих деревьев и кустарников;
- засыпка обнаженных корней в насаждениях III-IV стадий деградации;
- рыхление почвы площадками с внесением удобрений в насаждениях III-IV стадий деградации с уплотненной почвой;
- посев почвоулучшающих трав;
- мульчирование почвы в насаждениях III-IV стадий деградации (торф, опилки и др.);
- огораживание ценных старовозрастных деревьев (кустарниками);
- ограничение посещаемости ослабленных насаждений (обсадка кустарниками, шлагбаумы).

2.8.5. Параметры и сроки использования лесов для осуществления рекреационной деятельности

В целях исключения негативного влияния рекреационных нагрузок на лесные массивы (притока туристов, дачников и других отдыхающих в летний период) при лесоустройстве запроектированы мероприятия, в том числе и по благоустройству, практическое выполнение которых, направлены на сохранение и повышение эстетических, санитарно-гигиенических и оздоровительных свойств насаждений, а также на сохранение экологического равновесия в лесной среде и формирование лесных ландшафтов.

Таблица 17

Нормативы использования лесов для осуществления рекреационной нагрузки

Порода	Средняя нагрузка на 1 га при протяженности дорожной сети на 1000 га лесного фонда более 25 км.
1	2
Сосна	2,2
Ель	1,3
Дуб	2,4
Береза	2,7
Осина	2,5

**Допустимые рекреационные нагрузки и рекреационная емкость
лесопарковой и зеленой зоны Киржачского лесничества**

Группы типов лесов	Допустимые рекреационные нагрузки, чел./га		Предельная рекреационная емкость, чел.	
	в естественных условиях	при проведении системы мероприятий	в естественных условиях	при проведении системы мероприятий
1	2	3	4	5
Сосняки сложные	3	12	363	1452
Сосняки черничники	2	8	2572,2	10288,8
Ельники сложные	2	8	269,2	1076,8
Ельники черничники	1	4	105,8	423,2
Березняки, осинники сложные	4	16	0	0
Березняки, осинники черничные	3	12	588	2352

При проведении работ по рекреационному использованию лесов следует руководствоваться «Рекомендациями по ведению лесного хозяйства в лесопарковых частях зеленых зон вокруг городов и других населенных пунктов европейской части РСФСР», утвержденными Минлесхозом РСФСР 30.05.1988, Федеральным законом от 10.01.2002 № 7-ФЗ «Об охране окружающей среды» и Правилами использования лесов для осуществления рекреационной деятельности, установленными приказом Минприроды России от 09.11.2020 № 908 «Об утверждении Правил использования лесов для осуществления рекреационной деятельности».

Сроки использования лесов для осуществления рекреационной деятельности.

Конкретные сроки использования лесов устанавливаются в договоре аренды сроком от 10 до 49 лет (в соответствии с ч.3 ст. 72 Лесного кодекса Российской Федерации).

2.9. Нормативы, параметры и сроки использования лесов для создания лесных плантаций и их эксплуатации

Создание лесных плантаций и их эксплуатация регламентируются статьей 42 Лесного кодекса Российской Федерации.

Создание лесных плантаций и их эксплуатация представляют собой предпринимательскую деятельность, связанную с выращиванием лесных насаждений определенных пород (целевых пород).

К лесным насаждениям определенных пород (целевых пород) относятся лесные насаждения искусственного происхождения, за счет которых обеспечивается получение древесины с заданными характеристиками.

Согласно статье 113 Лесного кодекса Российской Федерации, создание и эксплуатация лесных плантаций запрещается в лесах, расположенных в водоохраных зонах.

На лесных плантациях проведение рубок лесных насаждений и осуществление подсочки лесных насаждений допускается без ограничений.

Сроки использования лесов для создания лесных плантаций и их эксплуатации.

Конкретные сроки использования лесов устанавливаются в договоре аренды сроком от 10 до 49 лет (в соответствии с ч.3 ст. 72 Лесного кодекса Российской Федерации).

2.10. Нормативы, параметры и сроки использования лесов для выращивания лесных плодовых, ягодных, декоративных растений, лекарственных растений

Выращивание лесных плодовых, ягодных, декоративных растений, лекарственных растений регламентируются ст. 39 Лесного кодекса РФ и Правилами использования лесов для выращивания лесных плодовых, ягодных, декоративных растений, лекарственных растений, утвержденных приказом Минприроды России от 28.07.2020 № 497 «Об утверждении Правил использования лесов для выращивания лесных плодовых, ягодных, декоративных растений, лекарственных растений».

Выращивание лесных плодовых, ягодных, декоративных растений, лекарственных растений представляет собой предпринимательскую деятельность, связанную с получением плодов, ягод, декоративных растений, лекарственных растений и подобных лесных ресурсов.

Граждане, юридические лица осуществляют использование лесных участков для выращивания лесных плодовых, ягодных, декоративных растений, лекарственных растений на основании договоров аренды лесных участков.

Выращенные лесные плодовые, ягодные, декоративные растения, лекарственные растения являются собственностью арендатора.

В соответствии с п. 9 гл. II приказа Минприроды России от 28.07.2020 № 497 «Об утверждении Правил использования лесов для выращивания лесных плодовых, ягодных, декоративных растений, лекарственных растений», лица, арендующие лесные участки для выращивания лесных плодовых, ягодных, декоративных растений, лекарственных растений, имеют право:

- осуществлять использование лесов в соответствии с условиями договора аренды;
- создавать лесную инфраструктуру, в том числе лесные дороги;
- размещать на предоставленных лесных участках некапитальные строения, сооружения.

В соответствии с п. 10 гл. II приказа Минприроды России от 28.07.2020 №

497 «Об утверждении правил использования лесов для выращивания лесных плодовых, декоративных растений, лекарственных растений», лица, арендующие лесные участки для выращивания лесных плодовых, ягодных, декоративных растений, лекарственных растений, обязаны:

- составлять проект освоения лесов;
- осуществлять использование лесов в соответствии с проектом освоения лесов;
- соблюдать условия договора аренды лесного участка;
- осуществлять использование лесов способами и технологиями, предотвращающими возникновение эрозии почв, исключая негативное воздействие на последующее воспроизводство лесов, а также на состояние природных объектов;
- соблюдать правила пожарной безопасности в лесах и правила санитарной безопасности в лесах;
- подавать ежегодно лесную декларацию;
- представлять отчет об использовании лесов;
- представлять отчет об охране лесов от пожаров;
- представлять отчет о защите лесов;
- представлять в уполномоченный орган государственной власти, орган местного самоуправления документированную информацию, предусмотренную частью 2 статьи 91 Лесного кодекса, для внесения в государственный лесной реестр;
- выполнять другие обязанности, предусмотренные лесным законодательством Российской Федерации.

Для выращивания лесных плодовых, ягодных, декоративных растений, лекарственных растений используют в первую очередь нелесные земли из состава земель лесного фонда, а также необлесившиеся вырубki, прогалины и другие, не покрытые лесной растительностью земли, на которых невозможно естественное возобновление леса до посадки на них лесных культур, земли, подлежащие рекультивации (выработанные торфяники).

Для выращивания лесных плодовых, ягодных, декоративных растений, лекарственных растений под пологом леса могут использоваться участки малоценных насаждений, не намеченные под реконструкцию.

На лесных участках, используемых для выращивания лесных плодовых, ягодных, декоративных растений, лекарственных растений, химические и биологические препараты применяются в соответствии с Федеральным законом от 19.07.1997 № 109-ФЗ «О безопасном обращении с пестицидами и агрохимикатами».

Специальные обследования по проектированию выращивания лесных плодовых, ягодных, декоративных и лекарственных растений не проводились.

Декоративные посадки на территории Киржачского лесничества отсутствуют.

Сроки использования лесов для выращивания лесных плодовых, ягодных, декоративных и лекарственных растений.

Конкретные сроки использования лесов устанавливаются в договоре аренды сроком от 10 до 49 лет (в соответствии с ч.3 ст. 72 Лесного кодекса Российской Федерации).

2.11. Нормативы, параметры и сроки использования лесов для создания лесных питомников и их эксплуатации

Создание лесных питомников (постоянных, временных) и их эксплуатация представляют собой деятельность, связанную с выращиванием саженцев, сеянцев основных лесных древесных пород. Использование лесов для создания лесных питомников и их эксплуатации осуществляется в соответствии со статьей 39.1 Лесного кодекса Российской Федерации и Правилами использования лесов для выращивания посадочного материала лесных растений (саженцев, сеянцев), утвержденными приказом Минприроды России от 22.07.2020 № 469.

На лесных участках, предоставленных для создания и эксплуатации лесных питомников, допускаются строительство, реконструкция и эксплуатация объектов капитального строительства и возведение некапитальных строений, сооружений, которые предназначены для обеспечения выращивания саженцев, сеянцев основных лесных древесных пород (в том числе складов для хранения семян лесных растений, теплиц и других подобных объектов) и признаются объектами лесной инфраструктуры.

В соответствии с п. 6 гл. II приказа Минприроды России от 22.07.2020 № 469 «Об утверждении Правил использования лесов для выращивания посадочного материала лесных растений (саженцев, сеянцев)», лица, использующие леса для выращивания посадочного материала лесных растений (саженцев, сеянцев) имеют право:

- осуществлять использование лесов в соответствии с условиями договора аренды или решения органа государственной власти, органа местного самоуправления, уполномоченного в соответствии со статьями 81 - 84 Лесного кодекса, о предоставлении лесного участка в постоянное (бессрочное) пользование;

- создавать лесную инфраструктуру, в том числе лесные дороги;
- размещать на предоставленных лесных участках, используемых для выращивания посадочного материала лесных растений (саженцев, сеянцев), теплицы, другие строения и сооружения.

В соответствии с п. 7 гл. II Минприроды России от 22.07.2020 № 469 «Об утверждении Правил использования лесов для выращивания посадочного материала лесных растений (саженцев, сеянцев)», лица, использующие леса для выращивания посадочного материала лесных растений (саженцев, сеянцев), обязаны:

- составлять проект освоения лесов;
- осуществлять использование лесов в соответствии с проектом освоения лесов, утвержденным в порядке, установленном законодательством Российской Федерации;
- соблюдать условия договора аренды лесного участка или решения

органа государственной власти, органа местного самоуправления, уполномоченного в соответствии со статьями 81 - 84 Лесного кодекса, о предоставлении лесного участка в постоянное (бессрочное) пользование;

- осуществлять использование лесов для выращивания посадочного материала лесных растений (саженцев, сеянцев) способами и технологиями, предотвращающими возникновение эрозии почв, исключаящими или ограничивающими негативное воздействие на последующее воспроизводство лесов, а также на состояние водных и других природных объектов;

- соблюдать правила пожарной безопасности в лесах и правила санитарной безопасности в лесах;

- ежегодно подавать лесную декларацию;

- представлять отчет об использовании лесов;

- представлять отчет об охране лесов от пожаров;

- представлять отчет о воспроизводстве лесов и лесоразведении;

- представлять в уполномоченный орган государственной власти, орган местного самоуправления документированную информацию, предусмотренную частью 2 статьи 91 Лесного кодекса, для внесения в государственный лесной реестр;

- выполнять другие обязанности, предусмотренные лесным законодательством Российской Федерации.

Для выращивания посадочного материала лесных растений (саженцев, сеянцев) используются улучшенные и сортовые семена лесных растений или, если такие семена отсутствуют, нормальные семена лесных растений.

Для выращивания посадочного материала лесных растений (саженцев, сеянцев) не допускается применение нерайонированных семян лесных растений, а также семян лесных растений, посевные и иные качества которых не проверены.

На лесных участках, используемых для выращивания посадочного материала лесных растений (саженцев, сеянцев), химические и биологические препараты применяются в соответствии с Федеральным законом от 19.07.1997 № 109-ФЗ «О безопасном обращении с пестицидами и агрохимикатами».

Для выращивания посадочного материала лесных растений (саженцев, сеянцев) используют не покрытые лесом земли из состава земель лесного фонда.

Использование лесов для создания лесных питомников и их эксплуатации в случае невозможности соблюдения охраны редких и находящихся под угрозой исчезновения деревьев, кустарников, лиан, иных лесных растений, занесенных в Красную книгу Российской Федерации или Красную книгу субъекта Российской Федерации, не допускается. Использование лесов для создания лесных питомников и их эксплуатации может ограничиваться в соответствии со статьей 27 Лесного кодекса Российской Федерации.

Сроки использования лесов для создания лесных питомников и их эксплуатации.

Конкретные сроки использования лесов устанавливаются в договоре аренды сроком от 10 до 49 лет (в соответствии с ч.3 ст. 72 Лесного кодекса Российской Федерации).

Критерии и требования к посадочному материалу лесных древесных пород и молоднякам, площади которых подлежат отнесению к землям, на которых расположены леса

Древесные породы	Требования к посадочному материалу			Критерии и требования к молоднякам, площади которых подлежат отнесению к землям, на которых расположены леса			
	возраст не менее, лет (выращенные в теплице)	диаметр стволика у корневой шейки не менее, мм	высота стволика не менее, см	группа типов леса или типов лесорастительных условий	возраст не менее, лет	количество деревьев главных пород не менее, тыс. шт. на 1 га	средняя высота деревьев главных пород не менее, м
1	2	3	4	5	6	7	8
Зона хвойно-широколиственных лесов							
Район хвойно-широколиственных (смешанных) лесов европейской части Российской Федерации							
Береза карельская и повислая (бородавчатая)	2	3,0	25	Брусничная, кисличная и черничная	4	2,0	1,1
Береза повислая (бородавчатая)	2	2,5	20	Свежая и влажная судубрава	5	2,0	1,5
Ель европейская (обыкновенная)	2 - 3	2,0	12	Сложная, мелкотравная, черничная	7	2,0	1,0
				Долгомошная, травяно-болотная	7	2,0	0,7
Сосна обыкновенная	2 (1)	2,0	12	Лишайниковая, вересковая	7	2,5	0,8
				Брусничная, кисличная, черничная	7	2,0	1,2
				Долгомошная и сфагновая	7	2,2	1,0

2.12. Нормативы, параметры и сроки использования лесов для выполнения изыскательских работ

В соответствии с Федеральным законом «О введении в действие Лесного кодекса Российской Федерации» от 04.12.2006 № 200-ФЗ, лесные участки предоставляются на срок не более 1 года для выполнения изыскательских работ в аренду без проведения аукциона лесного участка.

Порядок предоставления в аренду лесного участка для выполнения изыскательских работ установлен Положением «О предоставлении в аренду без проведения аукциона лесного участка, в том числе расположенного в резервных

лесах, для выполнения изыскательских работ», утвержденным постановлением Правительства Российской Федерации от 24.02.2009 № 161.

Разрешенные объемы использования лесов для выполнения изыскательских работ и местоположение лесных участков в разрезе участковых лесничеств в Заречном лесничестве отражены в таблице 5.

Параметры и сроки использования лесов регулируют профильные нормативы (СНиПы, СН и т.д.).

2.13. Нормативы, параметры и сроки использования лесов для выполнения работ по геологическому изучению недр, для разработки месторождений полезных ископаемых

Использование лесов в целях осуществления геологического изучения недр, разведки и добычи полезных ископаемых регламентируется статьей 43 Лесного кодекса Российской Федерации, приказом Минприроды России от 07.07.2020 № 417 «Об утверждении Правил использования лесов для осуществления геологического изучения недр, разведки и добычи полезных ископаемых и Перечня случаев использования лесов в целях осуществления геологического изучения недр, разведки и добычи полезных ископаемых без предоставления лесного участка, с установлением или без установления сервитута», Лесным планом Владимирской области и лесохозяйственным регламентом лесничества.

Использование лесов в целях осуществления геологического изучения недр, разведки и добычи полезных ископаемых осуществляется с предоставлением или без предоставления лесных участков, с установлением или без установления сервитута.

Для использования лесов в целях осуществления геологического изучения недр, разведки и добычи полезных ископаемых лесной участок, находящийся в государственной или муниципальной собственности, предоставляется в аренду или в отношении этого лесного участка может быть установлен сервитут в соответствии со статьей 9 Лесного кодекса Российской Федерации.

Допускается использование лесов в целях осуществления геологического изучения недр без предоставления лесного участка, установления сервитута, если выполнение работ в указанных целях не влечет за собой проведение рубок лесных насаждений или строительство объектов капитального строительства.

Соглашение об установлении сервитута заключается органом государственной власти, органом местного самоуправления в пределах полномочий указанных органов, определенных в соответствии со статьями 81-84 Лесного кодекса Российской Федерации с лицом, заинтересованным в установлении сервитута, в случаях:

- а) если лесной участок не предоставлен в аренду, постоянное (бессрочное) пользование, безвозмездное пользование;
- б) если лесной участок предоставлен в аренду или безвозмездное пользование на срок, не превышающий одного года.

При этом соглашение об установлении сервитута заключается только в случае, если лесной участок не может быть предоставлен на праве аренды.

При использовании лесов для осуществления геологического изучения недр, разведки и добычи полезных ископаемых на землях лесного фонда допускается строительство, реконструкция и эксплуатация объектов, не связанных с созданием лесной инфраструктуры, в соответствии со статьей 21 Лесного кодекса Российской Федерации.

Строительство, реконструкция и эксплуатация объектов, не связанных с созданием лесной инфраструктуры, на землях иных категорий, на которых расположены леса, допускаются в случаях, определенных федеральными законами в соответствии с целевым назначением этих земель.

В ценных лесах и на особо защитных участках лесов допускаются строительство, реконструкция и эксплуатация объектов капитального строительства, связанных с выполнением работ по геологическому изучению и разработкой месторождений углеводородного сырья, в отношении которых лицензии на пользование недрами получены до 31.12.2010, на срок, не превышающий срока действия таких лицензий.

Допускается использование расположенных в зеленых зонах лесных участков для разработки месторождений полезных ископаемых, в отношении которых лицензии на пользование недрами получены до дня введения в действие Лесного кодекса Российской Федерации, на срок, не превышающий срока действия таких лицензий.

В лесах, расположенных в лесопарковых зонах, в зеленых зонах, в городских лесах и на заповедных лесных участках, запрещается разведка и добыча полезных ископаемых, за исключением случаев, предусмотренных Лесным кодексом Российской Федерации или другими федеральными законами.

На лесных участках, предоставленных в аренду в целях осуществления геологического изучения недр, разведки и добычи полезных ископаемых, рубка лесных насаждений осуществляется в соответствии с проектом освоения лесов.

Право собственности на древесину, которая получена при использовании лесов, расположенных на землях лесного фонда, в соответствии со статьями 43-46 Лесного кодекса, принадлежит Российской Федерации.

Реализация древесины, заготовленной при использовании лесов для выполнения работ по геологическому изучению недр, разведки и добычи полезных ископаемых, осуществляется в соответствии с Правилами реализации древесины, которая получена при использовании лесов, расположенных на землях лесного фонда, в соответствии со статьями 43-46 Лесного кодекса Российской Федерации, утвержденными постановлением Правительства Российской Федерации от 23.07.2009 № 604.

Сроки использования лесов для выполнения работ по геологическому изучению недр, для разработки месторождений полезных ископаемых.

Договор аренды лесного участка для выполнения работ по геологическому изучению недр и разработки месторождений полезных ископаемых заключается на срок до сорока девяти лет и не требует проведения аукциона (часть 3 ст. 72 и часть 3 ст. 74 Лесного кодекса Российской Федерации).

В статье 10 Федерального закона Российской Федерации «О недрах» от 21.02.1992 № 2395-1 «О недрах» устанавливается, что участки недр предоставляются в пользование на определенный срок:

- для геологического изучения – на срок до 5 лет;
- для добычи полезных ископаемых – на срок отработки месторождения полезных ископаемых, исчисляемый исходя из технико-экономического обоснования разработки месторождения полезных ископаемых, обеспечивающего рациональное использование и охрану недр;
- для добычи подземных вод – на срок до 25 лет;
- для добычи полезных ископаемых на основании предоставления краткосрочного права пользования участками недр при досрочном прекращении права пользования участками недр – на срок до одного года.

При осуществлении использования лесов в целях осуществления геологического изучения недр, разведки и добычи полезных ископаемых не допускается:

- валка деревьев и расчистка от древесной растительности с помощью бульдозеров, захламление порубочными остатками приграничных полос и опушек, повреждение стволов и скелетных корней опушечных деревьев, оставление (хранение) свежесрубленной древесины в лесу в летний период без принятия мер по предохранению ее от заселения стволовыми вредителями в соответствии с Правилами санитарной безопасности в лесах, утвержденными в порядке, установленном Лесным кодексом Российской Федерации;
- затопление и длительное подтопление лесных насаждений;
- повреждение лесных насаждений, растительного покрова и почв за пределами земель, на которых осуществляется использование лесов;
- захламление лесов отходами производства и потребления;
- загрязнение площади земель, на которых осуществляется использование лесов и территории за ее пределами, химическими и радиоактивными веществами;
- проезд транспортных средств и иных механизмов по произвольным, не установленным маршрутам, в том числе за пределами земель, на которых осуществляется использование лесов.

Лица, осуществляющие использование лесов в целях осуществления геологического изучения недр, разведки и добычи полезных ископаемых, обеспечивают:

- регулярное проведение очистки используемых лесов и примыкающих опушек леса, искусственных и естественных водотоков от захламления отходами производства и потребления;
- восстановление нарушенных производственной деятельностью лесных дорог, осушительных канав, дренажных систем, мостов, других гидромелиоративных сооружений, квартальных столбов, квартальных просек, аншлагов, элементов благоустройства территории лесов;
- консервацию или ликвидацию объектов, связанных с осуществлением геологического изучения недр, разведки и добычи полезных ископаемых, по истечении сроков выполнения соответствующих работ и рекультивацию зе-

мель, которые использовались для строительства, реконструкции и (или) эксплуатации указанных объектов, не связанных с созданием лесной инфраструктуры, в соответствии с законодательством Российской Федерации;

- принятие необходимых мер по устранению аварийных ситуаций, а также ликвидации их последствий, возникших по вине указанных лиц;

- активное использование земель, занятых квартальными просеками, лесными дорогами, и других, не покрытых лесом земель в целях планирования и проведения сейсморазведочных работ, в том числе перебазировки подвижного состава и грузов.

Земли, нарушенные или загрязненные при использовании лесов в целях осуществления геологического изучения недр, разведки и добычи полезных ископаемых, подлежат рекультивации после завершения работ в соответствии с проектом рекультивации, а объекты, связанные с геологическим изучением, разведкой и добычей полезных ископаемых, подлежат консервации или ликвидации в соответствии с законодательством о недрах.

Лица, использующие леса с предоставлением лесного участка, без предоставления лесного участка с установлением сервитута, в целях осуществления геологического изучения недр, разведки и добычи полезных ископаемых обязаны:

- использовать лесной участок по целевому назначению в соответствии с Лесным кодексом, иными нормативными правовыми актами Российской Федерации, лесохозяйственным регламентом лесничества, на основании проекта освоения лесов и договора аренды лесного участка, соглашения об установлении сервитута;

- составлять проект освоения лесов в соответствии с частью 1 статьи 88 Лесного кодекса Российской Федерации;

- ежегодно подавать лесную декларацию в соответствии с частью 2 статьи 26 Лесного кодекса Российской Федерации;

- представлять в уполномоченный орган сведения, предусмотренные частью 1 статьи 49, частью 1 статьи 60, частью 1 статьи 60.11, частью 1 статьи 66 Лесного кодекса Российской Федерации;

- осуществлять меры противопожарного обустройства лесов на предоставленном лесном участке в соответствии с частью 2 статьи 53.1 Лесного кодекса Российской Федерации;

- осуществлять мероприятия по предупреждению распространения вредных организмов в соответствии с частью 1 статьи 60.7 Лесного кодекса Российской Федерации;

- осуществлять предусмотренные частью 1 статьи 63.1 Лесного кодекса Российской Федерации мероприятия не позднее чем через один год после рубки лесных насаждений в соответствии с проектом лесовосстановления или проектом лесоразведения в соответствии с Правилами выполнения работ по лесовосстановлению или лесоразведению лицами, использующими леса в соответствии со статьями 43-46 Лесного кодекса Российской Федерации, и лицами, обратившимися с ходатайством или заявлением об изменении целевого назначения лесного участка, утвержденными постановлением Правительства Российской Федерации от 07.05.2019 № 566;

- после прекращения действия договора аренды лесного участка, соглашения об установлении сервитута привести лесной участок в состояние, пригодное для его дальнейшего использования по целевому назначению в соответствии с видом разрешенного использования;

- выполнять иные обязанности, предусмотренные лесным законодательством, договором аренды лесного участка, а также иными документами, на основании которых осуществляется использование лесов.

Использование лесов в целях геологического изучения недр осуществляется без предоставления лесного участка, установления сервитута на основании разрешения уполномоченного органа в случаях:

а) если выполнение работ в указанных целях не влечет за собой проведение рубок лесных насаждений или строительство объектов капитального строительства;

б) обеспечения безопасности граждан и создания необходимых условий для эксплуатации объектов, связанных с осуществлением геологического изучения недр, разведкой и добычей полезных ископаемых, в том числе в охранных зонах указанных объектов, осуществляется использование лесов для проведения;

в) размещения объектов, перечень которых установлен постановлением Правительства Российской Федерации от 03.12.2014 № 1300 «Об утверждении перечня видов объектов, размещение которых может осуществляться на землях или земельных участках, находящихся в государственной или муниципальной собственности, без предоставления земельных участков и установления сервитутов».

На территории Киржачского лесничества действует несколько месторождений полезных ископаемых, а также проводится геологическое изучение недр.

Сведения об использовании лесов для выполнения работ по геологическому изучению недр, для разработки месторождений полезных ископаемых приводятся в Приложении 13.

2.14. Нормативы, параметры и сроки использования лесов для строительства и эксплуатации водохранилищ и иных искусственных водных объектов, а также гидротехнических сооружений, морских портов, морских терминалов, речных портов, причалов

Использование лесов для строительства и эксплуатации водохранилищ и иных искусственных водных объектов, а также гидротехнических сооружений, морских портов, морских терминалов, речных портов, причалов регламентируется ст. 44 Лесного кодекса РФ.

Лесные участки используются для строительства и эксплуатации водохранилищ и иных искусственных водных объектов, а также гидротехнических сооружений, морских портов, морских терминалов, речных портов, причалов в соответствии с водным законодательством.

Ст. 1 Водного кодекса РФ под водным объектом предлагает понимать природный или искусственный водоем, водоток, либо иной объект, постоянное или временное сосредоточение вод в котором имеет характерные формы и признаки водного режима.

Разновидностями искусственных водных объектов ст. 5 Водного кодекса РФ провозглашает, в частности, водохранилища, пруды и каналы.

Водоохранилища и пруды в лесном хозяйстве создаются и эксплуатируются главным образом на малых и средних реках, а также ручьях для усиления их лесопропускной способности, водоснабжения лесозаготовительного и иного производства.

Правила подготовки и принятия решения о предоставлении водного объекта в пользование утверждены Постановлением Правительства РФ от 30.12.2006 № 844.

Лесные участки, находящиеся в государственной или муниципальной собственности, для строительства и эксплуатации водохранилищ и иных искусственных водных объектов, а также гидротехнических сооружений и специализированных портов могут предоставляться в постоянное (бессрочное) пользование, аренду или безвозмездное срочное пользование. Кроме того, такие лесные участки также могут быть обременены сервитутами.

Право собственности на древесину, полученную от рассматриваемого использования лесов, расположенных на землях лесного фонда, принадлежит Российской Федерации (часть 2 статьи 20 Лесного кодекса Российской Федерации).

Реализация древесины, полученная при использовании лесов согласно статье 44 Лесного кодекса Российской Федерации, осуществляется в соответствии с «Правилами реализации древесины, которая получена при использовании лесов, расположенных на землях лесного фонда, в соответствии со статьями 43-46 Лесного кодекса Российской Федерации», утвержденными Постановлением Правительства Российской Федерации от 23.07.2009 №604.

Без проведения аукциона договоры аренды лесных участков, находящихся в государственной или муниципальной собственности, заключаются в случае заготовки древесины на лесных участках, предоставленных юридическим лицам или индивидуальным предпринимателям для использования лесов в соответствии с частью 3 статьи 73.1 Лесного кодекса Российской Федерации.

Сроки использования лесов для строительства и эксплуатации водохранилищ и иных искусственных водных объектов, а также гидротехнических сооружений и специализированных портов.

Конкретные сроки использования лесов устанавливаются в договоре аренды сроком от 1 года до 49 лет (в соответствии с ч. 3 ст. 72 Лесного кодекса Российской Федерации).

2.15. Нормативы, параметры и сроки использования лесов для строительства, реконструкции, эксплуатации линейных объектов

Использование лесов для строительства, реконструкции, эксплуатации линейных объектов регламентируется статьей 45 Лесного кодекса Российской Федерации и Правилами использования лесов для строительства, реконструкции, эксплуатации линейных объектов, утвержденными приказом Минприроды России от 10.07.2020 № 434 «Об утверждении Правил использования лесов для строительства, реконструкции, эксплуатации линейных объектов и Перечня случаев использования лесов для строительства, реконструкции, эксплуатации линейных объектов без предоставления лесного участка, с установлением или без установления сервитута, публичного сервитута».

Лесные участки, находящиеся в государственной или муниципальной собственности, предоставляются гражданам, юридическим лицам в соответствии со статьей 9 Лесного кодекса Российской Федерации для строительства линейных объектов.

Граждане, юридические лица, использующие леса для строительства, реконструкции, эксплуатации линейных объектов, в соответствии с пунктом 2 Перечня случаев использования лесов для строительства, реконструкции, эксплуатации линейных объектов, согласно приложению 2 к Приказу Минприроды России от 10.07.2020 № 434, вправе обратиться с ходатайством об установлении публичного сервитута в орган, уполномоченный на установление публичного сервитута. Установление публичного сервитута осуществляется в соответствии с Земельным кодексом Российской Федерации.

При использовании лесов, расположенных на землях лесного фонда, для размещения объектов, связанных со строительством, реконструкцией, эксплуатацией линейных объектов, должны использоваться нелесные земли, а при отсутствии таких земель - земли, предназначенные для лесовосстановления (вырубки, гари, редины, пустыри, прогалины и другие), а также площади, на которых произрастают низкополнотные и наименее ценные лесные насаждения.

Осуществление строительства, реконструкции и эксплуатации линейных объектов должно исключать развитие водной и ветровой эрозии земель на лесных участках, на которых размещаются линейные объекты и их охранные зоны.

Использование лесов, расположенных на землях лесного фонда, в целях строительства, реконструкции, эксплуатации линейных объектов осуществляется в соответствии с проектом освоения лесов и после подачи лесной декларации.

В целях использования линейных объектов, обеспечения их безаварийного функционирования и эксплуатации, в целях обеспечения безопасности граждан и создания необходимых условий для эксплуатации линейных объектов, в том числе в охранных зонах линейных объектов (в том числе в целях проведения аварийно-спасательных работ) гражданами, юридическими лицами, имеющими в собственности, безвозмездном пользовании, аренде, хозяйственном ведении или оперативном управлении линейные объекты, осуществляются:

а) прокладка и содержание в безлесном состоянии просек вдоль и по периметру линейных объектов;

б) обрезка крон, вырубка и опиловка деревьев, высота которых превышает расстояние по прямой от дерева до крайней точки линейного объекта, сооружения, являющегося его неотъемлемой технологической частью, или крайней точки вертикальной проекции линейного объекта, увеличенное на 2 метра;

в) вырубка сильно ослабленных, усыхающих, сухостойных, ветровальных и буреломных деревьев, угрожающих падением на линейные объекты.

В целях обеспечения безопасности граждан и создания необходимых условий для эксплуатации линейных объектов, в том числе в охранных зонах линейных объектов, осуществляется использование лесов для проведения выборочных рубок и сплошных рубок деревьев, кустарников, лиан без предоставления лесных участков, установления сервитута, публичного сервитута.

В целях использования линейных объектов (в том числе в целях проведения аварийно-спасательных работ) допускаются выборочные рубки и сплошные рубки деревьев, кустарников, лиан, в том числе в охранных зонах и санитарно-защитных зонах, предназначенных для обеспечения безопасности граждан и создания необходимых условий для эксплуатации линейных объектов, сооружений, являющихся их неотъемлемой технологической частью в порядке, установленном Правилами использования лесов для строительства, реконструкции, эксплуатации линейных объектов.

В защитных лесах предусмотренные частью 5 статьи 21 Лесного кодекса Российской Федерации выборочные рубки и сплошные рубки деревьев, кустарников, лиан допускаются в случаях, если строительство, реконструкция, эксплуатация объектов, не связанных с созданием лесной инфраструктуры, для целей использования линейных объектов, не запрещены или не ограничены в соответствии с законодательством Российской Федерации.

Если иное не установлено законодательством Российской Федерации, в охранных зонах и на просеках линий электропередачи и линий связи, других линейных объектов допускается рубка деревьев, кустарников, лиан.

По всей ширине охранных зон линейных объектов на участках с нарушенным почвенным покровом при угрозе развития эрозии гражданами, юридическими лицами, осуществляющими использование лесов в целях строительства, реконструкции, эксплуатации линейных объектов, должны проводиться работы, создающие необходимые условия для предотвращения деградации земель, негативного воздействия нарушенных земель на окружающую среду, дальнейшего использования земель по целевому назначению и разрешенному использованию и (или) проведения биологических мероприятий.

При использовании лесов в целях строительства, реконструкции, эксплуатации линейных объектов не допускается:

- повреждение лесных насаждений, растительного покрова и почв за пределами земель, на которых осуществляется использование лесов, и охранной зоны линейных объектов;

- захламление территорий, прилегающих к землям, на которых осуществляется использование лесов, строительным и бытовым мусором, отходами древесины;

- загрязнение земель, на которых осуществляется использование лесов, и территорий, прилегающих к землям, на которых осуществляется использование лесов, химическими и радиоактивными веществами;

- проезд транспортных средств, механизмов по произвольным, неустановленным маршрутам.

Земли, нарушенные или загрязненные химическими веществами, в том числе радиоактивными, иными веществами и микроорганизмами, содержание которых не соответствует нормативам качества окружающей среды, при использовании лесов для строительства, реконструкции, эксплуатации линейных объектов, подлежат рекультивации в соответствии с пунктом 6 постановления Правительства Российской Федерации от 10.07.2018 № 800 «О проведении рекультивации и консервации земель».

Граждане, юридические лица, осуществляющие использование лесов в целях строительства, реконструкции, эксплуатации линейных объектов, обеспечивают:

- регулярное проведение очистки просеки, примыкающих опушек леса, искусственных и естественных водотоков от захламления строительными, лесосечными, бытовыми отходами, от загрязнения отходами производства, токсичными веществами;

- восстановление нарушенных производственной деятельностью лесных дорог, осушительных канав, дренажных систем, шлюзов, мостов, других гидромелиоративных сооружений, квартальных столбов, квартальных просек;

- принятие необходимых мер по устранению аварийных ситуаций, а также ликвидации их последствий.

Граждане, юридические лица, использующие леса для строительства, реконструкции, эксплуатации линейных объектов с предоставлением или без предоставления лесного участка, с установлением или без установления сервитута, публичного сервитута обязаны:

а) использовать лесной участок по целевому назначению в соответствии с Лесным кодексом, иными нормативными правовыми актами Российской Федерации, лесохозяйственным регламентом лесничества, на основании проекта освоения лесов, договора аренды лесного участка, договора безвозмездного пользования лесным участком, права постоянного (бессрочного) пользования, разрешения на использование земель или земельного участка, находящихся в государственной или муниципальной собственности, решения об установлении сервитута, публичного сервитута в соответствии с пунктом 3 Перечня случаев использования лесов для строительства, реконструкции, эксплуатации линейных объектов;

б) составлять проект освоения лесов в соответствии с частью 1 статьи 88 Лесного кодекса Российской Федерации, за исключением граждан, юридических лиц, использующих леса в соответствии с договором безвозмездного пользования и граждан, юридических лиц, использующих леса на основании разрешения на использование земель или земельного участка, находящихся в государственной или муниципальной собственности;

в) подавать ежегодно лесную декларацию в соответствии с частью 2 статьи 26 Лесного кодекса Российской Федерации (за исключением лиц, которым участки предоставлены в безвозмездное пользование, и лиц, использующих леса на основании разрешения на использование земель или земельного участка, находящихся в государственной или муниципальной собственности);

г) представлять сведения, предусмотренные частью 1 статьи 49, частью 1 статьи 60, частью 1 статьи 60.11, частью 1 статьи 66 Лесного кодекса Российской Федерации;

д) осуществлять предусмотренные частью 2 статьи 53.1 Лесного кодекса Российской Федерации меры противопожарного обустройства лесов на предоставленном лесном участке, за исключением граждан, юридических лиц, использующих леса в соответствии с договором безвозмездного пользования;

е) проводить предусмотренные частью 1 статьи 60.7 Лесного кодекса Российской Федерации мероприятия по предупреждению распространения вредных организмов;

ж) за исключением случая, предусмотренного частью 3 статьи 63.1 Лесного кодекса Российской Федерации, выполнять предусмотренные частью 1 статьи 63.1 Лесного кодекса Российской Федерации работы по лесовосстановлению или лесоразведению не позднее чем через один год после рубки лесных насаждений в соответствии с проектом лесовосстановления или проектом лесоразведения в соответствии с постановлением Правительства Российской Федерации от 07.05.2019 № 566 «Об утверждении Правил выполнения работ по лесовосстановлению или лесоразведению лицами, использующими леса в соответствии со статьями 43-46 Лесного кодекса, и лицами, обратившимися с ходатайством или заявлением об изменении целевого назначения лесного участка»;

з) в день окончания срока действия договора аренды лесного участка, договора безвозмездного пользования лесным участком, прекращения права постоянного (бессрочного) пользования лесным участком, передать уполномоченному органу лесной участок по акту приема-передачи лесного участка, в состоянии, пригодном для ведения лесного хозяйства, с характеристиками лесного участка, установленными проектом освоения лесов.

Граждане, юридические лица, в интересах которых установлен сервитут, после прекращения действия сервитута обязаны привести земельный участок в состояние, пригодное для его использования в соответствии с разрешенным использованием.

Обладатель публичного сервитута обязан привести земельный участок в состояние, пригодное для его использования в соответствии с разрешенным использованием, в срок не позднее чем три месяца после завершения строительства, капитального или текущего ремонта, реконструкции, эксплуатации, консервации, сноса инженерного сооружения, для размещения которого был установлен публичный сервитут, или в случаях установления публичного сервитута в целях, предусмотренных подпунктами 2, 5 статьи 39.37 Земельного кодекса Российской Федерации после завершения на земельном участке деятельности, для обеспечения которой установлен публичный сервитут;

и) выполнять иные обязанности, предусмотренные лесным законодательством.

Использование лесов с установлением сервитута осуществляется в следующих случаях:

- размещение линейных объектов, сооружений связи, не препятствующих разрешенному использованию земельного участка;

- проведение изыскательских работ (в соответствии со статьей 39.23 Земельного кодекса Российской Федерации).

Использование лесов с установлением публичного сервитута осуществляется в случаях, предусмотренных статьей 39.37 Земельного кодекса Российской Федерации.

Использование лесов для строительства, реконструкции, эксплуатации, в том числе при капитальных и текущих ремонтах линейных объектов, осуществляется без предоставления лесных участков, установления сервитута, публичного сервитута в следующих случаях:

- проведение выборочных рубок и сплошных рубок деревьев, кустарников, лиан в целях обеспечения безопасности граждан и создания необходимых условий для эксплуатации линейных объектов, в том числе в охранных зонах линейных объектов;

- проведение инженерных изысканий для линейных объектов;

- капитальный или текущий ремонт линейного объекта;

- строительство временных или вспомогательных сооружений (включая ограждения, бытовки, навесы), складирование строительных и иных материалов, техники для обеспечения строительства, реконструкции линейных объектов федерального, регионального или местного значения.

Сроки использования лесов для строительства, реконструкции, эксплуатации линейных объектов определяются в соответствии со сроками эксплуатации линейного объекта, указанные в технической документации.

Лесные участки, находящиеся в государственной или муниципальной собственности, предоставляются гражданам и юридическим лицам в соответствии со статьей 9 и частью 3 статьи 72, 74 Лесного кодекса Российской Федерации на срок до сорока девяти лет без проведения аукциона.

Имеющиеся в лесном фонде дороги можно подразделить на лесные дороги и дороги общего пользования.

Согласно статье 13, 21 Лесного кодекса Российской Федерации лесные дороги относятся к объектам лесной инфраструктуры, а автомобильные и железные дороги общего пользования – к объектам, не связанным с созданием лесной инфраструктуры (см. главу 1).

Линии электропередачи, линии связи, трубопроводы и иные линейные объекты считаются объектами, не связанными с созданием лесной инфраструктуры.

В существующих линейных объектах рекомендуется периодическая расчистка от древесной и кустарниковой растительности высотой более 4 м с применением механизмов.

В целях пожарной безопасности линейные объекты очищаются от срубленной древесины, порубочные остатки сжигаются.

Право собственности на древесину, полученную от рассматриваемого использования лесов, расположенных на землях лесного фонда, принадлежит Российской Федерации (ч. 2 ст. 20 Лесного кодекса Российской Федерации). Реализация древесины, полученная при использовании лесов согласно статье 45 Лесного кодекса Российской Федерации, осуществляется в соответствии с «Правилами реализации древесины, которая получена при использовании лесов, расположенных на землях лесного фонда, в соответствии со статьями 43-46 Лесного кодекса Российской Федерации», утвержденными Постановлением Правительства Российской Федерации от 23.07.2009 № 604.

Сроки использования лесов для строительства, реконструкции, эксплуатации линейных объектов.

Конкретные сроки использования лесов устанавливаются в договоре аренды сроком до 49 лет (в соответствии с ч.3 ст. 72 Лесного кодекса Российской Федерации).

2.16. Нормативы, параметры и сроки использования лесов для переработки древесины и иных лесных ресурсов

Использование лесов для переработки древесины и иных лесных ресурсов регламентируется статьей 46 Лесного кодекса Российской Федерации и Правилами использования лесов для переработки древесины и иных лесных ресурсов, утвержденными приказом Минприроды России от 28.07.2020 № 495.

Использование лесов для переработки древесины и иных лесных ресурсов представляет собой предпринимательскую деятельность, связанную с про-

изготовлением изделий из древесины и иной продукции такой переработки в соответствии со статьей 14 Лесного кодекса Российской Федерации.

В целях размещения объектов лесоперерабатывающей инфраструктуры используются, прежде всего, нелесные земли, а при отсутствии на лесном участке таких земель - участки невозобновившихся вырубок, гарей, пустырей, прогалины, а также площади, на которых произрастают низкополнотные и наименее ценные лесные насаждения. Использование иных лесных участков для указанных целей допускается в случае отсутствия других вариантов размещения указанных объектов.

Создание лесоперерабатывающей инфраструктуры запрещается в защитных лесах, а также в иных предусмотренных Лесным кодексом Российской Федерации и другими федеральными законами случаях в соответствии с частью 2 статьи 14 Лесного кодекса Российской Федерации.

При использовании лесов для переработки древесины и иных лесных ресурсов должны исключаться случаи:

- загрязнения (в том числе радиоактивными веществами) лесов и иного негативного воздействия на леса в соответствии со статьей 60.13 Лесного кодекса Российской Федерации;

- въезда транспортных средств в целях обеспечения пожарной и санитарной безопасности в лесах в соответствии со статьей 53.5 Лесного кодекса Российской Федерации.

Согласно п. 7 приказа Минприроды России от 28.07.2020 № 495 «Об утверждении Правил использования лесов для переработки древесины и иных лесных ресурсов», граждане, юридические лица, использующие леса для переработки древесины и иных лесных ресурсов, имеют право:

а) создавать лесную инфраструктуру, в том числе лесные дороги, в соответствии с частью 1 статьи 13 Лесного кодекса Российской Федерации;

б) создавать лесоперерабатывающую инфраструктуру (объекты переработки заготовленной древесины, биоэнергетические объекты и другое) в соответствии с частью 1 статьи 14 Лесного кодекса Российской Федерации;

в) осуществлять на землях лесного фонда строительство, реконструкцию и эксплуатацию объектов, не связанных с созданием лесной инфраструктуры в соответствии с частью 1 статьи 21 Лесного кодекса Российской Федерации;

г) осуществлять иные права, предусмотренные Лесным кодексом Российской Федерации.

Согласно п. 8 приказа Минприроды России от 28.07.2020 № 495 «Об утверждении Правил использования лесов для переработки древесины и иных лесных ресурсов», граждане, юридические лица, использующие леса для переработки древесины и иных лесных ресурсов, обязаны:

- соблюдать условия договора аренды лесного участка или решения о предоставлении лесного участка в постоянное (бессрочное) пользование в соответствии со статьей 46 Лесного кодекса Российской Федерации;

- составлять проект освоения лесов в соответствии с частью 1 статьи 88 Лесного кодекса Российской Федерации;

- осуществлять использование лесов в соответствии с проектом освоения ле-

сов;

- осуществлять учет древесины, предусмотренный статьей 50.1 Лесного кодекса Российской Федерации;
- соблюдать требования, установленные правилами пожарной безопасности в лесах, правилами санитарной безопасности в лесах, правилами ухода за лесами;
- подавать ежегодно лесную декларацию в соответствии с частью 2 статьи 26 Лесного кодекса Российской Федерации;
- представлять отчет об использовании лесов в соответствии с частью 1 статьи 49 Лесного кодекса Российской Федерации;
- представлять отчет об охране и о защите лесов в соответствии с частью 1 статьи 60 и частью 1 статьи 60.11 Лесного кодекса Российской Федерации;
- представлять в государственный лесной реестр документированную информацию, предусмотренную частью 2 статьи 91 Лесного кодекса Российской Федерации, в соответствии с частью 4 статьи 91 Лесного кодекса Российской Федерации;
- выполнять иные обязанности, предусмотренные Лесным кодексом Российской Федерации.

Земли, которые использовались для строительства, реконструкции и (или) эксплуатации объектов, не связанных с созданием лесной инфраструктуры, подлежат рекультивации.

На лесных участках с нарушенным почвенным покровом при угрозе развития эрозии должна проводиться рекультивация земель с посевом трав и (или) посадкой кустарников.

Объем заготовки древесины по сплошным рубкам 132,1 тыс. м³. Расстояние до пунктов переработки древесины арендаторов не превышает 35 км.

Право собственности на древесину, полученную от рассматриваемого использования лесов, расположенных на землях лесного фонда, принадлежит Российской Федерации (ч. 2 ст. 20 ЛК РФ). Реализация древесины, полученная при использовании лесов согласно ст. 46 Лесного кодекса РФ, осуществляется в соответствии с «Правилами реализации древесины, которая получена при использовании лесов, расположенных на землях лесного фонда, в соответствии со ст. 43-46 Лесного кодекса РФ», утвержденными Постановлением Правительства Российской Федерации от 23.07.2009 №604.

Сроки использования лесов для переработки древесины и иных лесных ресурсов.

Конкретные сроки использования лесов устанавливаются в договоре аренды сроком от 1 года до 49 лет (в соответствии с ч.3 ст. 72 Лесного кодекса РФ).

2.17. Нормативы, параметры и сроки использования лесов для религиозной деятельности

Леса могут использоваться религиозными организациями для осуществления религиозной деятельности в соответствии со статьей 47 Лесного кодекса Российской Федерации и Федеральным законом от 26.09.1997 № 125-ФЗ «О свободе совести и о религиозных объединениях».

На лесных участках, предоставленных для осуществления религиозной деятельности, допускается возведение зданий, строений, сооружений религиозного и благотворительного назначения.

Лесные участки, находящиеся в государственной или муниципальной собственности, предоставляются религиозным организациям в безвозмездное пользование для осуществления религиозной деятельности.

Осуществление религиозной деятельности не предусматривает изъятие лесных ресурсов из леса. Заготовка и сбор лесных ресурсов, и иная подобная деятельность могут осуществляться религиозными организациями на предоставленных им лесных участках в соответствии с иными статьями Лесного кодекса Российской Федерации.

Субъектами использования лесов для осуществления религиозной деятельности и соответственно субъектами имущественных прав на соответствующие лесные участки провозглашаются религиозные организации.

В соответствии со статьей 8 Федерального закона от 26.09.1997 № 125-ФЗ «О свободе совести и о религиозных объединениях» религиозной организацией признается добровольное объединение граждан Российской Федерации, иных лиц, постоянно и на законных основаниях, проживающих на территории Российской Федерации, образованное в целях совместного исповедания и распространения веры и в установленном законом порядке зарегистрированное в качестве юридического лица.

Религиозным объединением, не имеющим статуса юридического лица, а также религиозным группам и их участникам предоставление лесов для использования в религиозных целях не предусматривается.

Религиозные организации подлежат государственной регистрации в соответствии с Федеральным законом от 08.08.2001 № 129-ФЗ «О государственной регистрации юридических лиц индивидуальных предпринимателей» (с учетом установленного законодательством о свободе совести и свободе вероисповедания порядка государственной регистрации религиозных организаций).

Решение о предоставлении в пользование лесных участков религиозным организациям принимается Департаментом лесного хозяйства Владимирской области.

Сроки использования лесов для осуществления религиозной деятельности.

Конкретные сроки использования лесов устанавливаются в договоре безвозмездного пользования лесным участком на срок от одного года до пяти лет (в соответствии с ч. 2 ст. 74.2 Лесного кодекса Российской Федерации).

2.18. Требования к охране, защите и воспроизводству лесов

2.18.1. Требования к мерам пожарной безопасности в лесах, охране лесов от загрязнения радиоактивными веществами и иного негативного воздействия

2.18.1.1. Нормативы мероприятий по противопожарному устройству лесов

Согласно статье 51 Лесного Кодекса РФ, леса подлежат охране от пожаров, от загрязнения (в том числе и радиоактивными веществами) и от иного негативного воздействия, а также защите от вредных организмов.

Охрана лесов от пожаров осуществляется в соответствии с Федеральным законом от 21.12.1994 № 69-ФЗ «О пожарной безопасности» и Правилами пожарной безопасности в лесах, утвержденными Постановлением Правительства РФ от 07.10.2020 № 1614.

Потенциальная (природная) пожарная опасность и фактическая горимость лесов зависит от многих факторов: породного состава и состояния насаждений, типа лесорастительных условий, развития транспортной сети, посещаемости лесов населением, противопожарного обустройства территории и многих других.

Охрана лесов от пожаров включает в себя выполнение мер пожарной безопасности в лесах и тушение пожаров в лесах.

Охрана лесов осуществляется с учетом их биологических, региональных особенностей и включает комплекс организационных, правовых и других мер.

Тушение пожаров в лесах осуществляется в соответствии с Лесным кодексом РФ, Федеральным законом от 21.12.1994 № 68-ФЗ «О защите населения и территорий от чрезвычайных ситуаций природного и техногенного характера» и Федеральным законом от 21.12.1994 № 69-ФЗ «О пожарной безопасности».

Меры пожарной безопасности в лесах включают в себя:

- предупреждение лесных пожаров;
- мониторинг пожарной опасности в лесах и лесных пожаров;
- разработку и утверждение планов тушения лесных пожаров;
- иные меры пожарной безопасности в лесах.

Правила пожарной безопасности в лесах и требования к мерам пожарной безопасности в лесах установлены Постановлением Правительства РФ от 07.10.2020 № 1614.

Средняя степень пожарной опасности лесов Киржачского лесничества определена с использованием данных о распределении кварталов по классам пожарной опасности. В качестве основы для определения степени природной пожарной опасности лесного фонда лесничества была использована классификация природной пожарной опасности лесов, утвержденная приказом Рослесхоза от 05.07.2011 № 287 «Об утверждении классификации природной пожарной опасности лесов и классификации пожарной опасности в лесах в зависимости

от условий погоды». Распределение территории Киржачского лесничества по классам природной пожарной опасности приведено в таблице 20.

Таблица 20

Распределение Киржачского лесничества по классам природной пожарной опасности

№ п/п	Наименование участкового лесничества	Площадь по классам пожарной опасности, га					Итого	Средний класс
		I	II	III	IV	V		
1	2	3	4	5	6	7	8	9
1	Кипревское	2601	3592	3299	643	-	10135	2,2
2	Филипповское	2117	3646	5111	1048	-	11922	2,4
3	Киржачское	4179	2162	6068	2246	-	14655	2,4
4	Новоселовское	247	1044	4448	2658	-	8397	3,1
5	Санинское	2304	2332	3394	236	-	8266	2,2
6	Северное	94	1092	1576	3034	-	5796	3,3
7	Южное	-	1162	1615	6978	28	9783	3,6
Всего		11542	15030	25511	16843	28	68954	2,7
%		16,7	21,8	37,0	24,4	0,1	-	100,0

Средний класс пожарной опасности II,7 показывает среднюю вероятность возникновения лесных пожаров в течение всего пожароопасного сезона, средняя продолжительность которого для условий лесничества 6 месяцев.

Распределение кварталов Киржачского лесничества по классам природной пожарной опасности приведено в приложении 8.

Предупреждение лесных пожаров

Предупреждение лесных пожаров включает в себя противопожарное обустройство лесов и обеспечение средствами предупреждения и тушения лесных пожаров.

Меры противопожарного обустройства лесов включают в себя:

- строительство, реконструкцию и эксплуатацию лесных дорог, предназначенных для охраны лесов от пожаров, - осуществляется на основании проектной документации на строительство дорог противопожарного назначения в соответствии с пунктом 1 статьи 16 Федерального закона № 257-ФЗ от 08.11.2007 «Об автомобильных дорогах и о дорожной деятельности в Российской Федерации и о внесении изменений в отдельные законодательные акты Российской Федерации», ГОСТ Р 57972-2017 «Объекты противопожарного обустройства лесов»;

- строительство, реконструкцию и эксплуатацию посадочных площадок для самолетов, вертолетов, используемых в целях проведения авиационных работ по охране и защите лесов;

- прокладку просек, противопожарных разрывов, устройство противопожарных минерализованных полос;
- строительство, реконструкцию и эксплуатацию пожарных наблюдательных пунктов (вышек, мачт, павильонов и других наблюдательных пунктов), пунктов сосредоточения противопожарного инвентаря;
- устройство пожарных водоемов и подъездов к источникам противопожарного водоснабжения;
- проведение работ по гидромелиорации;
- снижение природной пожарной опасности лесов путем регулирования породного состава лесных насаждений и проведения санитарно-оздоровительных мероприятий;
- проведение профилактического контролируемого противопожарного выжигания хвороста, лесной подстилки, сухой травы и других лесных горючих материалов.

К вышперечисленным мерам противопожарного обустройства лесов, Постановлением Правительства Российской Федерации от 16.04.2011 № 281 «О мерах противопожарного обустройства лесов», дополнительно относятся:

- прочистка просек, прочистка противопожарных минерализованных полос и их обновление;
- эксплуатация пожарных водоемов и подъездов к источникам водоснабжения;
- благоустройство зон отдыха граждан, пребывающих в лесах в соответствии со статьей 11 Лесного кодекса Российской Федерации;
- установка и эксплуатация шлагбаумов, устройство преград, обеспечивающих ограничение пребывания граждан в лесах в целях обеспечения пожарной безопасности;
- создание и содержание противопожарных заслонов и устройство лиственных опушек;
- установка и размещение стендов и других знаков и указателей, содержащих информацию о мерах пожарной безопасности в лесах.

Противопожарное обустройство лесов на лесных участках, предоставленных в постоянное (бессрочное) пользование, в аренду, осуществляется лицами, использующими леса на основании проекта освоения лесов.

Обеспечение средствами предупреждения и тушения лесных пожаров включает в себя:

- приобретение противопожарного снаряжения и инвентаря;
- содержание пожарной техники и оборудования, систем связи и оповещения;
- создание резерва пожарной техники и оборудования, противопожарного снаряжения и инвентаря, а также горюче-смазочных материалов.

Нормативы противопожарного обустройства лесов установлены Приказом Рослесхоза от 27.04.2012 № 174 «Об утверждении нормативов противопожарного обустройства лесов».

Виды средств предупреждения и тушения лесных пожаров, нормативы обеспеченности данными средствами лиц, использующих леса, нормы наличия средств предупреждения и тушения лесных пожаров при использовании лесов определены приказом Минприроды России от 28.03.2014 № 161 «Об утверждении видов средств предупреждения и тушения лесных пожаров, нормативов обеспеченности данными средствами лиц, использующих леса, норм наличия средств предупреждения и тушения лесных пожаров при использовании лесов» (с изменениями).

Нормы по их видам и количеству установлены как минимально необходимые.

Мониторинг пожарной опасности в лесах и лесных пожаров

Мониторинг пожарной опасности в лесах и лесных пожаров включает в себя:

- наблюдение и контроль за пожарной опасностью в лесах и лесными пожарами;
- организацию системы обнаружения и учета лесных пожаров, системы наблюдения за их развитием с использованием наземных, авиационных или космических средств;
- организацию патрулирования лесов;
- прием и учет сообщений о лесных пожарах, а также оповещение населения и противопожарных служб о пожарной опасности в лесах и лесных пожарах специализированными диспетчерскими службами.

Порядок осуществления мониторинга пожарной опасности в лесах и лесных пожаров, состав и форма представления данных о пожарной опасности в лесах и лесных пожарах устанавливаются уполномоченным органом исполнительной власти.

Разработка и утверждение планов тушения лесных пожаров

Органы государственной власти в пределах своих полномочий разрабатывают планы тушения лесных пожаров, устанавливающие:

- перечень и состав лесопожарных формирований, пожарной техники и оборудования, противопожарного снаряжения и инвентаря, иных средств предупреждения и тушения лесных пожаров на соответствующей территории, порядок привлечения и использования таких средств в соответствии с уровнем пожарной опасности в лесах;
- перечень сил и средств подразделений пожарной охраны и аварийно-спасательных формирований, которые могут быть привлечены в установленном порядке к тушению лесных пожаров, и порядок привлечения таких сил и средств в соответствии с уровнем пожарной опасности в лесах;
- мероприятия по координации работ, связанных с тушением лесных пожаров;
- меры по созданию резерва пожарной техники и оборудования, противопожарного снаряжения и инвентаря, транспортных средств и горюче-смазочных материалов;

- иные мероприятия.

Порядок разработки и утверждения плана тушения лесных пожаров установлен Постановлением Правительства РФ от 17.05.2011 № 377 «Об утверждении правил разработки и утверждения плана тушения лесных пожаров и его формы».

План разрабатывается в отношении лесничества.

Выполнение работ по охране лесов от лесных пожаров

Мероприятия по охране, защите, воспроизводству лесов, в частности охрану лесов от пожаров, осуществляют арендаторы лесных участков на основании проектов освоения лесов, а при отсутствии арендаторов – уполномоченные органы государственной власти в пределах их полномочий, определенных в соответствии со статьями 81 - 84 Лесного кодекса (часть 1 статьи 19 Лесного кодекса Российской Федерации).

Учитывая степень пожарной опасности в лесах лесничества и действующие Федеральный Закон от 21.12.1994 № 69-ФЗ «О пожарной безопасности», Правила пожарной безопасности в лесах, проектируется комплекс противопожарных мероприятий.

Пользователи лесными участками должны быть оснащены противопожарным оборудованием в соответствии с приказом Минприроды России от 28.03.2014 № 161 «Об утверждении видов средств предупреждения и тушения лесных пожаров, нормативов обеспеченности данными средствами лиц, использующих леса, норм наличия средств предупреждения и тушения лесных пожаров при использовании лесов».

Работы по тушению лесных пожаров и осуществлению отдельных мер пожарной безопасности в лесах выполняются ГАУ ВО «Владимирский лесхоз». Авиационное патрулирование - ГБУ ВО «Владимирская база авиационной охраны лесов».

Тушение лесных пожаров на территории Владимирской области осуществляет специализированное учреждение ГАУ ВО «Владимирский лесхоз», а также выполняет противопожарные мероприятия на не арендованной территории.

На территории ГКУ ВО «Киржачское лесничество» тушение лесных пожаров осуществляет Александровский филиал ГАУ ВО «Владимирский лесхоз» Киржачский производственный участок, который имеет 1 ЛПС-1 типа и 1 ЛПС 2-типа.

В соответствии с пунктом 2.1 ст. 53.4 Лесного кодекса РФ - «Лица, которым лесные участки предоставлены в постоянное (бессрочное) пользование, безвозмездное пользование или в аренду, а также обладатели сервитута принимают участие в осуществлении мероприятий по тушению лесного пожара на соответствующем лесном участке (в границах соответствующего сервитута), за исключением осуществления мероприятий, предусмотренных пунктами 4.1 и 4.2 части 1 настоящей статьи, в соответствии со сводным планом тушения лесных пожаров на территории субъекта Российской Федерации» (внесены поправки Федеральным законом от 04.02.2021 № 3-ФЗ).

Для участия в выполнении работ по тушению лесных пожаров и осуществлению отдельных мер пожарной безопасности в лесах органы государственной власти вправе привлекать добровольных пожарных.

Распределение земель лесного фонда Киржачского лесничества по способам мониторинга пожарной опасности в лесах и зонам осуществления авиационных работ по охране лесов следующее:

-зона наземного мониторинга - 9,9 тыс.га;

-зона осуществления авиационных работ по охране лесов (зона авиационного мониторинга (районы применения наземных и авиационных сил и средств) - 59,1 тыс.га.

Пользователи лесными участками должны быть оснащены противопожарным оборудованием в соответствии с приказом Минприроды России от 15.07.2015 № 321 «О внесении изменений в приказ Минприроды России от 28.03.2014 № 161 «Об утверждении видов средств предупреждения и тушения лесных пожаров, нормативов обеспеченности данными средствами лиц, использующих леса, норм наличия средств предупреждения и тушения лесных пожаров при использовании лесов». Объемы мероприятий по противопожарному устройству лесов в Киржачском лесничестве приведены в таблице 22.

Таблица 22

Объёмы мероприятий по противопожарному обустройству лесов и тушению лесных пожаров

№ п/п	Наименование мероприятий	Ед. изм.	Срок выполнения	Объём
1	2	3	4	5
1. Зона осуществления лесоавиационных работ по охране лесов от пожаров				
1.1.	С применением наземных и (или) авиационных сил и средств	тыс. га	ежегодно	70,4
2. Мероприятия по предупреждению возникновения пожаров				
2.1	Организация постоянных действующих агитвитрин (стендов), выставок	шт.	ежегодно	-
2.2	Установка и размещение стендов и других знаков и указателей, содержащих информацию о мерах пожарной безопасности (установка предупредительных аншлагов).	шт.	ежегодно	23
2.3	Благоустройство зон отдыха, пребывающих в лесах (устройство мест отдыха и курения)	шт.	ежегодно	12
2.4.	Установка и эксплуатация шлагбаумов, устройство преград, обеспечивающих ограничение пребывания граждан в лесах в целях пожарной безопасности (установка шлагбаумов на лесных дорогах)	шт.	ежегодно	46

№ п/п	Наименование мероприятий	Ед. изм.	Срок выполнения	Объём
1	2	3	4	5
3. Мероприятия по предупреждению и ограничению лесных пожаров				
3.1.	Прокладка просек, противопожарных разрывов, устройство противопожарных минерализованных полос (устройство минполос)	Км	ежегодно	51,7
3.2.	Прочистка просек, прочистка минерализованных полос и их обновление (уход за минполосами)	Км	ежегодно	103,3
3.3.	Проведение контролируемого выжигания сухих	Га	ежегодно	-
3.4.	Устройство противопожарных барьеров (ежегодно)	Км	ежегодно	-
3.5.	Уход за противопожарными барьерами (ежегодно)	Км	ежегодно	-
3.6	Реконструкция лесных дорог, предназначенных для охраны лесов от пожаров (ремонт дорог противопожарного назначения)	Км	ежегодно	-
3.7	Строительство лесных дорог, предназначенных для охраны лесов от пожаров (строительство дорог противопожарного назначения)	Км	ежегодно	-
3.8	Строительство искусственных водоемов	шт.	за планируемый период	-
3.9	Устройство подъездов к водоемам	Км	за планируемый период	-
3.10	Строительство мостов	шт.	за планируемый период	-
3.11	Ремонт мостов	шт.	за планируемый период	-
4. Мероприятия по организации обнаружения лесных пожаров				
4.1	Строительство пожарных вышек	шт.	за планируемый период	-
4.2	Ремонт вышек наблюдения за пожарной обстановкой	шт.	за планируемый период	-
4.3	Приобретение камер видеонаблюдения за пожарной обстановкой	шт.	за планируемый период	-
4.4	Устройство и содержание пунктов приема донесений от авиации	шт.	ежегодно	1
4.5	Наем и содержание временных рабочих	чел.	ежегодно	8

продолжение таблицы 22

№ п/п	Наименование мероприятий	Ед. изм.	Срок выполнения	Объём
1	2	3	4	5
5. Мероприятия по организации тушения лесных пожаров				
5.1	Организация пунктов сосредоточения средств пожаротушения (ежегодно)	шт.	ежегодно	15
5.2	Организация пунктов сосредоточения противопожарного инвентаря (ежегодно)	шт.	ежегодно	-
5.3	Доукомплектование ЛПС-1	шт.	ежегодно	1
5.4	Доукомплектование ЛПС II типа	шт.	ежегодно	1
5.5	Доукомплектование ЛПС III типа	шт.	ежегодно	-
5.6	Приобретение различных типов радиостанций	шт.	ежегодно	-
5.7	Комплекты противопожарного оборудования и инвентаря	компл.	ежегодно	76
6. Мероприятия по развитию системы лесопожарной службы				
6.1	Организация контроля за полетом воздушного судна в режиме реального времени	тыс. га	ежегодно	60,6
6.2	Создание рабочих мест, связанных с использованием ИСДМ – Рослесхоз	чел.	за планируемый период	1
6.3	Составление проектов противопожарного обустройства лесничеств	шт.	за планируемый период	1
6.4	Приобретение транспортных средств	шт.	за планируемый период	9

Нормативы, параметры и сроки проведения мероприятий по предупреждению, обнаружению и ликвидации лесных пожаров при разных классах пожарной опасности в зависимости от условий погоды приведены в Приложении 9.

2.18.1.2. Требования к охране лесов от загрязнения и иного негативного воздействия

Леса подлежат охране от загрязнения и иного негативного воздействия в соответствии с статьями 60.12-60.16 Лесного кодекса РФ, Федеральным законом от 10.01.2002 № 7-ФЗ «Об охране окружающей среды» и другими федеральными законами.

При использовании лесов, охране лесов от пожаров, защите, воспроизводстве лесов, в том числе при выполнении лесосечных работ, должны соблюдаться установленные законодательством Российской Федерации требования по охране окружающей среды от загрязнения и иного негативного воздействия, выполняться меры по охране лесов от загрязнения (в том числе нефтяного, радиоактивного и другого) и иного негативного воздействия,

включая меры по сохранению лесных насаждений, лесных почв, среды обитания объектов животного мира, других природных объектов в лесах, а также должна осуществляться, в том числе посредством лесовосстановления и лесоразведения, рекультивация земель, на которых расположены леса и которые подверглись загрязнению и иному негативному воздействию.

Охрана лесов от загрязнения и иного негативного воздействия осуществляется физическими и юридическими лицами, органами государственной власти, органами местного самоуправления в пределах их полномочий, определенных в соответствии с Лесным кодексом и Федеральным законом от 10.01.2002 № 7-ФЗ «Об охране окружающей среды».

Особенности рекультивации земель при использовании лесов, охране лесов от пожаров, защите, воспроизводстве лесов, в том числе при выполнении лесосечных работ, меры по сохранению лесных насаждений, лесных почв, среды обитания объектов животного мира, других природных объектов в лесах утверждаются Правительством Российской Федерации.

Невыполнение гражданами, юридическими лицами, осуществляющими использование лесов, лесохозяйственного регламента и проекта освоения лесов в части охраны лесов от загрязнения и иного негативного воздействия является основанием для досрочного расторжения договоров аренды лесных участков, договоров купли-продажи лесных насаждений, а также для принудительного прекращения права постоянного (бессрочного) пользования лесным участком или права безвозмездного пользования лесным участком.

В целях охраны лесов от радиоактивного загрязнения осуществляется радиационное обследование лесов и устанавливаются зоны их радиоактивного загрязнения.

Особенности осуществления профилактических и реабилитационных мероприятий в зонах радиоактивного загрязнения лесов устанавливаются приказом Минприроды России от 08.06.2017 № 283 «Об утверждении особенностей осуществления профилактических и реабилитационных мероприятий в зонах радиоактивного загрязнения лесов».

В целях осуществления профилактических и реабилитационных мероприятий в зонах радиоактивного загрязнения лесов на основании данных радиационных обследований леса, загрязненные радионуклидами, подразделяются на зоны радиоактивного загрязнения:

а) зона низкой степени загрязнения лесов - по плотности загрязнения почвы цезием-137 (^{137}Cs) - от 1 до 5 Ки/км² (от 37 до 185 кБк/м²) и по плотности загрязнения почвы стронцием-90 (^{90}Sr) от 0.15 до 1 Ки/км² (от 5,55 до 37 кБк/м²);

б) зона средней степени загрязнения лесов - по плотности загрязнения почвы цезием-137 (^{137}Cs) от 5 до 15 Ки/км² (от 185 до 555 кБк/м²) и по плотности загрязнения почвы стронцием-90 (^{90}Sr) от 1 до 3 Ки/км² (от 37 до 111 кБк/м²);

в) зона высокой степени загрязнения лесов - по плотности загрязнения

почвы цезием-137 (^{137}Cs) от 15 до 40 Ки/км² (от 555 до 1480 кБк/м²) и по плотности загрязнения почвы стронцием-90 (^{90}Sr) свыше 3 Ки/км² (свыше 111 кБк/м²);

г) зона крайне высокой степени загрязнения лесов - по плотности загрязнения почвы цезием-137 (^{137}Cs) свыше 40 Ки/км² (свыше 1480 кБк/м²).

Целями осуществления профилактических и реабилитационных мероприятий в зонах радиоактивного загрязнения лесов являются:

а) предотвращение вторичного загрязнения лесов радионуклидами;
 б) сохранение средообразующих функций лесов;
 в) возврат в хозяйственный оборот лесных участков, загрязненных радионуклидами;

г) получение нормативно чистой по радиационному фактору древесины и других лесных ресурсов, а также продуктов их переработки.

В целях охраны лесов, включая лесные насаждения, лесные почвы, среду обитания объектов животного мира и другие природные объекты в лесах, от нефтяного загрязнения осуществляются мероприятия по предупреждению и ликвидации разливов нефти и нефтепродуктов.

Подвергшиеся нефтяному загрязнению земли, на которых расположены леса, подлежат рекультивации.

Особенности охраны лесов от нефтяного загрязнения, а также осуществления мероприятий по предупреждению и ликвидации разливов нефти и нефтепродуктов устанавливаются уполномоченным федеральным органом исполнительной власти.

Поступление в природную среду любых твердых, жидких, газообразных веществ, микроорганизмов или видов энергии (звукового, электромагнитного или радиоактивного излучения) в количествах, вызывающих изменение состава и свойств компонентов природы и оказывающих вредное воздействие на человека, флору и фауну, считается загрязнением окружающей среды. По происхождению загрязнения разделяются на антропогенные и естественные, по воздействию на организмы и экосистемы – на механические, физические, биологические и химические.

При проведении мероприятий, назначенных в лесохозяйственном регламенте, должны учитываться причины загрязнения от проводимых мероприятий, приниматься всё возможное для сокращения загрязнения окружающей среды.

Земли лесного фонда по своему назначению представлены двумя основными группами:

лесной – предназначенной для выращивания насаждений;

нелесной – представленной угодьями, не используемыми в лесном хозяйстве землями и землями специального назначения.

Перечисленные категории земель кардинально отличаются по степени антропогенного воздействия.

Если в первой группе воздействие человека носит временный характер и необходимо обеспечить сохранность леса, то вторая группа утратила свойство

лесного биогеоценоза и рассматривается в качестве необходимой инфраструктуры, оказывающей воздействие на окружающую среду, в том числе на лес.

Соответственно, оценка и величина антропогенного воздействия на эти категории земель различны. Основное воздействие на лесные земли при выполнении мероприятий лесохозяйственного регламента происходит в процессе лесопользования и прежде всего, заготовки древесины и рекреации.

В процессе заготовки древесины образуются следующие группы отходов:

- древесные отходы;
- отходы от работы техники и транспорта;
- бытовые отходы.

По данным «Временного классификатора токсичных промышленных отходов», М, 1987, при заготовке и вывозке древесины при организации заготовки в спелых и перестойных насаждениях (рубки главного пользования) образуются следующие отходы на 1 тыс.м³ заготовленной древесины.

Таблица 22

Характеристика и объем отходов по классам опасности

Наименование отходов	Количество отходов, тонн на 1 тыс.м ³
1	2
Отходы II класса опасности	
Аккумуляторная кислота	0,00022
Отходы III класса опасности	
Отходы синтетических и минеральных масел (отработанное моторное и трансмиссионное масло)	0,0158
Индустриальное масло	0,000322
Нефтешлам при зачистке резервуаров	0,0015
Нефтешлам (проливы ГСМ)	0,0004
Промасленные фильтры	0,001
Ветошь промасленная	0,0011
Уловленные нефтепродукты очистных сооружений ливневых стоков и мойки автомобилей	0,003
Итого	0,023342
Отходы IV класса опасности	
Лесосечные отходы (сучья, вершинки, малоценная древесина) *	130,0
Отходы древесные (козырьки, отхода раскряжевки)	16,0
Лом черных металлов, пыль абразивно-металлическая, огарки сварочных электродов	0,00003
Лом абразивных изделий	0,00038

продолжение таблицы 22

Наименование отходов	Количество отходов, тонн на 1 тыс.м ³
1	2
Отработанные аккумуляторы без электролита	0,0025
Осадок (шлам) нейтрализации электролита	0,00023
Отработанные шины	0,006
Лом цветных металлов	0,00037
Зола древесная	0,0036
Пыль твердых частиц из бункеров циклонов котельной	0,000302
Осадок из очистных сооружений бытовых и ливневых сточных вод	0,004
Твердые бытовые отходы (ТБО)	0,0384
Отходы потребления подобные ТБО	0,0012
Отходы медпункта	0,000096
Пищевые отходы пунктов общественного питания	0,0074
Итого	146,0645
Всего	146,08784

*Примечание: лесосечные древесные отходы по критерию опасности относятся к отходам V класса опасности, но вследствие отсутствия подтверждения данного класса опасности экспериментальным методом классифицируются как отходы IV класса опасности.

Данные таблицы 22 носят усредненный характер и в зависимости от способов рубок, видов древесного лесопользования могут существенно отличаться по количеству отходов, но отнесение их к классам опасности остается неизменным.

Последнее свидетельствует о преобладании в составе отходов IV-V классов опасности.

Данное обстоятельство учитывается в соответствующих нормативных документах, регулирующих возможность и виды пользования древесиной.

Оценивая воздействие заготовки древесины на состояние биоценоза, следует учитывать его сложившийся антропогенный характер, а также позитивную роль хозяйственных мероприятий в сохранении целевых пород и создании «нормальных» лесных насаждений.

Наряду с заготовкой древесины на лесные земли существенное влияние оказывает рекреационной лесопользование. Наиболее существенными и контролируемыми показателями антропогенного воздействия при этом виде лесопользования является дигрессия лесной среды и сохранение площади лесных земель в составе лесного участка.

Первый показатель определяется по параметрам, приведенным в таблице 22.1.

Шкала оценки рекреационной деградации лесной среды

Характеристика участка	Стадии рекреационной деградации
1	2
<p>Признаков нарушения лесной среды нет, рост и развитие деревьев и кустарников нормальное, механические их повреждения отсутствуют; подрост (разновозрастный) и подлесок жизнеспособные. Моховой и травяной покров из характерных для данного типа леса видов; подстилка (пружинящая) не нарушена. Регулирование рекреации не требуется.</p>	1
<p>Незначительное изменение лесной среды и ухудшение роста и развития деревьев и кустарников, единичные их механические повреждения; подрост (разновозрастный) и подлесок жизнеспособные, средней густоты, имеют до 20% поврежденных и усохших экземпляров. Проективное покрытие мхов до 20%, травяного покрова – до 50% (из них 1/10 – луговая растительность); нарушение подстилки незначительное, почва и подстилка слегка уплотнены; отдельные корни деревьев обнажены, вытоптано до минеральной части почвы до 5% площади. Требуется регулирование рекреационной деятельности.</p>	2
<p>Значительное изменение лесной среды, рост и развитие деревьев ослаблены, до 10% стволов с механическими повреждениями; подрост (одновозрастный) и подлесок угнетены, средней густоты или редкие, 21-50% поврежденных и угнетенных экземпляров. Мхи у стволов деревьев, их проективное покрытие 70-60% (из них 2/10 луговой растительности, появляются сорняки). Подстилка и почва значительно уплотнены, довольно много обнаженных корней деревьев, вытоптано до минеральной части почвы 6-40% площади. Требуется активное регулирование рекреационной деятельности.</p>	3
<p>Сильно нарушена лесная среда древесной растительности куртинно-лугового типа, деревья значительно угнетены, 11-20% стволов с механическими повреждениями; подрост и подлесок нежизнеспособные (преимущественно в куртинах), редкие или отсутствуют, поврежденных или усохших экземпляров более 50%. Мхи отсутствуют, проективное покрытие травяного покрова 59-40% (в том числе до 1/2 занимают луговая растительность и сорняки). Много обнаженных корней деревьев, подстилка на открытых местах отсутствует, вытоптано до минеральной части почвы 41-60% площади. Необходимо строгое ограничение рекреационной деятельности</p>	4
<p>Лесная среда деградирована; древостой разрежен, куртинно-лугового типа, деревья сильно ослаблены или усыхают, более 20% с механическими повреждениями; подрост, подлесок, мхи, подстилка отсутствуют, проективное покрытие травяного покрова до 10% (в том числе до 3/4 занимают луговая растительность и сорняки), корни большинства деревьев обнажены и повреждены. Вытоптано до минеральной части почвы более 60% площади. Рекреация не допускается.</p>	5

**Показатели предельно допустимых нагрузок на рекреационные леса
(зеленые и лесопарковые зоны)**

Условия, регламентирующие допустимые рекреационные нагрузки	Площадь рекреационных лесов, га	Предельно допустимое число посетителей леса (рекреационная нагрузка), чел.	
		на 1 га площади	на общую площадь (по среднему показателю нагрузки)
1	2	3	4
Типы лесорастительных условий:			
- А ₂ , А ₄ , А ₅	-	2 – 4	-
- А ₃ , В ₅ , С ₅ , Д ₅	94	3 – 5	375
- В ₂ , В ₄ , С ₄ , Д ₄	340	4 – 8	2040
- В ₃ , С ₂ , С ₃ , Д ₂ , Д ₃	4116	6 – 10	32928
Итого:	4550		35343

Сохранение площади лесных земель в составе арендных лесных участков является важнейшей задачей органов управления и контроля.

Выполнение этой задачи зависит от фиксации состояния земель на дату передачи лесного участка в аренду. Эта работа выполняется в соответствии со статьей 70.1 Лесного кодекса Российской Федерации (проектирование лесных участков, при наличии целевого финансирования, или в процессе производства натуральных работ при составлении Проекта освоения лесов.

Фиксация состояния площадей позволит осуществить контроль условия статьей 41 Лесного кодекса Российской Федерации о возведении некапитальных строений, сооружений и осуществлении их благоустройства на нелесных и не покрытых лесом землях.

Антропогенное воздействие на леса, связанное с эксплуатацией этих объектов, определяется их целевым назначением и уменьшением их отрицательного воздействия связано с рекультивацией нарушенных при строительстве земель, противопожарным обустройством прилегающих территорий.

Целевые показатели антропогенных нагрузок на леса определяются по трем направлениям:

- строительство и эксплуатация технических объектов, влияющих на лес;
- осуществление всех видов лесопользования;
- организация мероприятий по охране, защите и воспроизводству лесов.

Задача снижения антропогенных нагрузок при строительстве технических объектов определяется действием Федерального закона от 01.01.2002 № 7-ФЗ «Об охране окружающей среды», по требованию которого в проектах строительства производится оценка вредного воздействия проектных мероприятий на окружающую среду (ОВОС).

Правильность решений, заложенных в проектах строительства и

эксплуатации, контролируется в соответствии с Федеральным законом от 19.07.1995 № 174-ФЗ «об экологической экспертизе».

Задачей органов управления и контроля в области лесного хозяйства в отношении таких объектов является проверка соблюдения требований по прохождению экологической экспертизы и контроля за исполнением проектных решений.

Антропогенное влияние на лес в процессе всех видов лесопользования регулируется системой мероприятий, разрабатываемых в «Проектах освоения лесов». В условиях области, при наличии предпринимательской деятельности, наибольшее антропогенное воздействие оказывают рекреация, заготовка древесины, ведение охотничьего хозяйства, выполнение работ по разработке месторождений полезных ископаемых.

К целевым показателям по уменьшению антропогенного воздействия в отношении рекреационных объектов следует отнести следующие условия, в обязательном порядке закладываемые в «Проекты освоения лесов».

1. Проектирование возведения временных целевых сооружений только на нелесных и не покрытых лесом землях, с сохранением лесных земель не менее 50-60% общей площади лесного участка.

2. Проектирование специальных мероприятий по уменьшению дигрессии среды, при этом на участках с третьей и более степенью дигрессии такие мероприятия обязательны.

3. При преобладании в составе лесного участка нелесных или не покрытых лесом земель проектируются мероприятия по увеличению покрытых лесом земель.

Дополнительно к определенному комплексу мер в условиях области устанавливается требование по запрещению переруба и равномерному освоению расчетных лесосек в пределах хозсекций (пород).

Использование расчетной лесосеки, ввиду применения экономических и технических условий, устанавливается как среднее за 5-летний период. При использовании лесов в сфере охотничьего хозяйства целевым показателем по уменьшению нагрузки на лес является требование по сохранению оптимальной численности животных и, прежде всего, копытных.

Обязательства пользователей животного мира по предотвращению ущерба среде обитания закреплены в статье 26 «Закона о животном мире».

Юридические лица и граждане, причинившие вред объектам животного мира и среде их обитания, возмещают нанесенный ущерб добровольно, либо по решению суда или арбитражного суда в соответствии с таксами и методиками исчисления ущерба животному миру, а при их отсутствии – по фактическим затратам на компенсацию обитания, с учетом понесенных убытков, в том числе упущенной выгоды.

В случае невозможности предотвратить ущерб, нанесенный в результате жизнедеятельности объектов животного мира сельскому, водному и лесному хозяйству, убытки возмещаются из фондов экологического страхования, если пользователь животным миром является членом такого фонда.

Ущерб должен быть взыскан с пользователей животным миром, если они

не приняли реальных и необходимых мер по предотвращению или уменьшению ущерба на закрепленных за ними территориях, акваториях. В случаях, если специально уполномоченные государственные органы по охране, контролю и регулированию использования объектов животного мира и среды их обитания необоснованно ограничивают пользователей животным миром в изъятии объектов животного мира, наносящих ущерб сельскому, водному и лесному хозяйствам, ответственность за нанесенный ущерб несут должностные лица соответствующего специально уполномоченного государственного органа по охране, контролю и регулированию использования объектов животного мира и среды их обитания.

Применение указанной статьи зависит, прежде всего, от выполнения значений оптимальной численности и, следовательно, от величины отстрела.

Существенный вред лесным экосистемам наносит разработка месторождений полезных ископаемых. Основной мерой, обеспечивающей восстановление лесной среды после разработки месторождений, является рекультивация земель. Технология рекультивации, график ее проведения детально рассматриваются в «Проектах освоения лесов», и задача органов управления состоит в надлежащем контроле за ходом работ по рекультивации.

Третья группа факторов, оказывающих влияние на лес, представлена мероприятиями по охране, защите и воспроизводству лесов. Эти мероприятия призваны улучшать состояние лесов, обеспечивают его охрану и защиту, их проведение регламентируется комплексом нормативных документов.

При практическом применении возможных технических решений предпочтение следует отдавать мероприятиям с меньшим объемом искусственного воздействия на леса.

2.18.2. Требования к защите лесов (нормативы и параметры санитарно-оздоровительных мероприятий, профилактических мероприятий по защите лесов, мероприятий по ликвидации очагов вредных организмов, а также других определенных уполномоченным федеральным органом исполнительной власти мероприятий)

Защита лесов от вредных организмов регламентируется статьями 60.1-60.11 Лесного кодекса Российской Федерации, Правилами санитарной безопасности в лесах, утвержденными Постановлением Правительства Российской Федерации от 09.12.2020 № 2047 «Об утверждении Правил санитарной безопасности в лесах» (далее – Правила санитарной безопасности).

Леса подлежат защите от вредных организмов (жизнеспособных растений любых видов, сортов или биологических типов, животных либо болезнетворных организмов любых видов, биологических типов, которые способны нанести вред лесам и лесным ресурсам).

Защита лесов направлена на выявление в лесах вредных организмов и предупреждение их распространения, а в случае возникновения очагов вредных организмов - на их ликвидацию.

Защита лесов от вредных организмов, внесенных в перечень карантинных объектов, осуществляется в соответствии с Федеральным законом от 21.07.2014 № 206-ФЗ «О карантине растений».

Защита лесов осуществляется органами государственной власти, органами местного самоуправления в пределах их полномочий, определенных в соответствии со статьями 81-84 Лесного кодекса Российской Федерации, другими федеральными законами.

Невыполнение гражданами, юридическими лицами, осуществляющими использование лесов, лесохозяйственного регламента и проекта освоения лесов в части защиты лесов является основанием для досрочного расторжения договоров аренды лесных участков, договоров купли-продажи лесных насаждений, а также для принудительного прекращения права постоянного (бессрочного) пользования лесными участками или права безвозмездного пользования лесными участками, прекращения сервитута, публичного сервитута.

Правила санитарной безопасности устанавливают единые требования к мерам санитарной безопасности в лесах в зависимости от целевого назначения земель и целевого назначения лесов и обеспечению санитарной безопасности в лесах, в том числе при использовании, охране, защите, воспроизводстве лесов, осуществлении иной деятельности в лесах, а также при пребывании граждан в лесах.

Меры санитарной безопасности в лесах включают в себя:

- 1) лесозащитное районирование;
- 2) государственный лесопатологический мониторинг;
- 3) проведение лесопатологических обследований;
- 4) предупреждение распространения вредных организмов;
- 5) иные меры санитарной безопасности в лесах, в том числе:

- рубку аварийных деревьев - рубку деревьев с наличием структурных изъянов, в том числе гнилей, обрыва корней, опасного наклона, способных привести к падению всего дерева или его части и причинению ущерба государственному, муниципальному имуществу, а также имуществу и здоровью граждан;

- агитационные мероприятия, в том числе профилактические беседы с населением о санитарной безопасности в лесах, проведение открытых уроков в образовательных учреждениях о санитарной безопасности в лесах, развешивание аншлагов и плакатов, а также размещение информационных материалов в средствах массовой информации о необходимости соблюдения правил санитарной безопасности в лесах.

Меры санитарной безопасности в лесах, за исключением лесозащитного районирования и государственного лесопатологического мониторинга, осуществляются в соответствии с лесным планом субъекта Российской Федерации, лесохозяйственным регламентом лесничества, лесопарка и проектом освоения лесов.

Лесозащитное районирование.

При лесозащитном районировании определяются зоны слабой, средней и

сильной лесопатологической угрозы, а также зоны использования наземных и (или) дистанционных методов осуществления государственного лесопатологического мониторинга, проведения лесопатологических обследований.

Порядок лесозащитного районирования установлен приказом Минприроды России от 09.01.2017 № 1 «Об утверждении порядка лесозащитного районирования».

Государственный лесопатологический мониторинг представляет собой систему наблюдений (с использованием наземных и (или) дистанционных методов) за санитарным и лесопатологическим состоянием лесов и за происходящими в них процессами и явлениями, а также анализа, оценки и прогноза изменения санитарного и лесопатологического состояния лесов.

Государственный лесопатологический мониторинг является частью государственного экологического мониторинга (государственного мониторинга окружающей среды).

Порядок осуществления государственного лесопатологического мониторинга установлен приказом Минприроды России от 05.04.2017 № 156 «Об утверждении порядка осуществления государственного лесопатологического мониторинга».

Лесопатологические обследования проводятся в лесах с учетом данных государственного лесопатологического мониторинга, а также иной информации о санитарном и лесопатологическом состоянии лесов.

Порядок проведения лесопатологических обследований установлен приказом Минприроды России от 09.11.2020 № 910 «Об утверждении порядка проведения лесопатологических обследований и формы акта лесопатологического обследования».

Лесопатологические обследования (далее – ЛПО) проводятся с использованием наземных и (или) дистанционных методов, визуальными и инструментальными способами, обеспечивающими необходимую точность оценки санитарного и лесопатологического состояния лесов.

ЛПО проводятся в лесах с учетом данных государственного лесопатологического мониторинга, а также иной информации о санитарном и лесопатологическом состоянии лесов.

Проведение ЛПО обеспечивается органами государственной власти или органами местного самоуправления в пределах их полномочий, (далее – уполномоченные органы), определенных статьями 81-84 Лесного кодекса Российской Федерации, либо гражданами, в том числе индивидуальными предпринимателями, и юридическими лицами, осуществляющими использование лесов.

В соответствии с Правилами санитарной безопасности в лесах, граждане и юридические лица, осуществляющие использование, охрану, защиту и воспроизводство лесов (далее – граждане, в том числе индивидуальные предприниматели, юридические лица), в случае обнаружения признаков появления вредителей, болезней, неблагоприятного состояния, значительного или массового повреждения или поражения обязаны в пятидневный срок с даты

обнаружения проинформировать об этом уполномоченные органы.

Информация направляется в письменном или электронном виде с указанием места выявления повреждения, причины повреждения (с описанием признаков повреждения), поврежденной породы деревьев, примерной площади повреждения и контактных данных заявителя: фамилия, имя, отчество (при наличии) и телефон).

Проверка информации проводится уполномоченными органами в 30-дневный срок с момента ее получения.

ЛПО проводятся с использованием наземных и (или) дистанционных методов, визуальными и (или) инструментальными способами, обеспечивающими необходимую точность оценки санитарного и лесопатологического состояния лесов.

ЛПО проводятся в целях получения информации о текущем санитарном (характеристика, которая определяется по количеству деревьев разных категорий состояния) и лесопатологическом (характеристика, которая определяется по количеству вредных организмов и степени повреждения ими деревьев) состоянии лесных участков, а также для обоснования и назначения мероприятий по предупреждению распространения вредных организмов.

ЛПО проводятся в лесных насаждениях во время вегетационного периода с момента распускания листвы (хвои) и до момента начала сезонной декорации (изменения цвета хвои или листьев в результате воздействия неблагоприятных природных и антропогенных факторов).

В чистых по составу вечнозеленых лесных насаждениях, а также лесных насаждениях, поврежденных ветрами (ветровал, бурелом) и верховыми пожарами, ЛПО проводятся в течение года.

В лесном плане субъекта Российской Федерации и лесохозяйственном регламенте лесничеств устанавливаются объемы ЛПО исходя из текущей ситуации на момент составления лесного плана. Ежегодные объемы ЛПО корректируются с учетом данных ГЛПМ и иной информации о санитарном и лесопатологическом состоянии лесов.

ЛПО визуальным способом планируются на основе информации о санитарном и лесопатологическом состоянии лесов, полученной в результате осуществления государственного лесопатологического мониторинга, государственного мониторинга воспроизводства лесов, мониторинга пожарной опасности в лесах и лесных пожаров, а также информации, полученной от уполномоченных органов, граждан, в том числе индивидуальных предпринимателей и юридических лиц.

ЛПО инструментальным способом планируются на лесных участках, на которых по результатам ЛПО визуальным способом или по информации, полученной из других источников, необходимо проведение санитарно-оздоровительных мероприятий (далее - СОМ).

ЛПО визуальным способом проводятся с использованием наземных и (или) дистанционных методов.

ЛПО инструментальным способом проводятся только с использованием наземного метода.

В процессе ЛПО производятся:

- определение причин повреждений (или гибели) лесных насаждений;
- определение местоположения и границ поврежденных лесных насаждений;
- определение текущего санитарного и лесопатологического состояния лесных насаждений;
- назначение мероприятий по предупреждению распространения вредных организмов;
- выявление аварийных деревьев.

При неоднородности санитарного и лесопатологического состояния выдела описывается его часть или части (лесопатологические выделы).

При выявлении погибших насаждений или действующих очагов вредителей леса со средней и сильной степенью заселения насаждений минимальная площадь лесопатологического выдела составляет 0,1 га независимо от зоны лесопатологической угрозы. При обследовании лесных насаждений на лесных участках площадью менее 0,1 га, переданных для использования, допускается выделять лесопатологические выделы площадью менее 0,1 га.

По результатам осуществления ЛПО составляется акт лесопатологического обследования по форме, приведенной в приложении 2 к приказу Минприроды России от 09.11.2020 № 910 «Об утверждении Порядка проведения лесопатологических обследований и формы акта лесопатологического обследования».

При ЛПО определяются таксационная характеристика по обследуемому лесотаксационному выделу, при необходимости по лесопатологическому выделу, причины ослабления и гибели насаждений, характер усыхания, распределение деревьев по категориям состояния или степени объедания (доля деревьев на поврежденном лесном участке с визуальными признаками повреждения, выраженная в процентах, или уровень повреждения отдельных частей дерева) в % от запаса насаждения, а также признаков повреждений деревьев и доли поврежденных деревьев с наличием этих признаков.

При изменении характеристик санитарного и лесопатологического состояния лесных участков, повлекших ухудшение санитарного и (или) лесопатологического состояния лесных участков ЛПО проводятся повторно.

В акте лесопатологического обследования указываются: процент выборки деревьев по категориям состояния, назначения мероприятий, степень поражения лесного насаждения, причины повреждения и гибели лесных насаждений.

В зависимости от способа ЛПО заполняются соответствующие разделы и приложения к акту лесопатологического обследования.

Каждый заполненный раздел акта и приложения к нему подписываются исполнителями работ по проведению ЛПО.

После подписания исполнителем акт в течение 2-х рабочих дней направляется в уполномоченные органы для утверждения и опубликования.

В течение 10 рабочих дней со дня поступления акта с приложениями

уполномоченные органы рассматривают акт и при отсутствии замечаний его утверждает руководитель уполномоченного органа или его заместитель.

Акт лесопатологического обследования, утвержденный уполномоченным органом, в срок не позднее трех рабочих дней со дня его утверждения размещается на официальном сайте органа государственной власти или органа местного самоуправления в информационно-телекоммуникационной сети «Интернет» и направляется в форме электронного документа, подписанного усиленной квалифицированной электронной подписью, с использованием единой системы межведомственного электронного взаимодействия или информационно-телекоммуникационных сетей общего пользования, в том числе сети «Интернет», в уполномоченный Правительством Российской Федерации федеральный орган исполнительной власти.

Срок размещения акта с приложениями на официальном сайте составляет три года.

Актами ЛПО назначаются мероприятия по предупреждению распространения вредных организмов.

Согласно Правилам осуществления мероприятий по предупреждению распространения вредных организмов, утвержденным приказом Минприроды России от 09.11.2020 № 912, предупреждение распространения вредных организмов в лесах включает в себя проведение:

- 1) профилактических мероприятий по защите лесов;
- 2) санитарно-оздоровительных мероприятий, в том числе рубок погибших и поврежденных лесных насаждений;
- 3) других определенных уполномоченным федеральным органом исполнительной власти мероприятий.

Согласно Правилам санитарной безопасности в лесах, утвержденным постановлением Правительства Российской Федерации от 09.12.2020 № 2047, санитарно-оздоровительные мероприятия в лесном насаждении, назначенные по результатам лесопатологического обследования, проводятся в первую очередь в сроки, рекомендованные актом обследования, но не позднее 2 лет с даты проведения лесопатологического обследования.

В лесах, расположенных на особо охраняемых природных территориях, проведение мероприятий по предупреждению распространения вредных организмов осуществляется с учетом особенностей режима особой охраны территорий.

Не допускается осуществление мероприятий по предупреждению распространения вредных организмов:

- в случае, если такие мероприятия не предусмотрены соответствующим актом лесопатологического обследования;
- в случае, если уполномоченным федеральным органом исполнительной власти направлено предписание об отмене соответствующего акта лесопатологического обследования или о внесении в него изменений;
- в течение двадцати дней после размещения в соответствии с частью 3 статьи 60.6 Лесного кодекса акта лесопатологического обследования на официальном сайте уполномоченных органов в информационно-

телекоммуникационной сети «Интернет».

Профилактические мероприятия по защите лесов

Профилактические мероприятия направлены на повышение устойчивости лесов и предотвращение неблагоприятных воздействий на леса.

Профилактические мероприятия проводятся с целью предотвращения формирования очагов вредных лесных организмов и (или) с целью предотвращения нанесения ущерба лесам вредными лесными организмами и осуществляются как на постоянной основе в течение ряда лет, так и в течение одного - двух лет.

Результаты планирования профилактических мероприятий отражаются в лесном плане субъекта Российской Федерации, лесохозяйственных регламентах и проектах освоения лесов.

Основанием для назначения профилактических мероприятий являются результаты лесопатологических обследований (ЛПО).

Профилактические мероприятия подразделяются на лесохозяйственные и биотехнические.

К профилактическим лесохозяйственным мероприятиям относятся:

а) использование удобрений и минеральных добавок для повышения устойчивости лесных насаждений в неблагоприятные периоды (засуха, повреждение насекомыми);

б) лечение деревьев;

в) применение пестицидов и биологических средств защиты леса для предотвращения появления очагов вредных организмов.

Лечение деревьев осуществляется в первую очередь на лесных участках, предоставленных для осуществления рекреационной деятельности. Лечение деревьев заключается в обрезке отдельных усыхающих и поврежденных ветвей, удалении плодовых тел дереворазрушающих грибов, лечении ран, санации дупел.

Применение пестицидов и биологических средств для защиты леса, в том числе способом внутривидового инъектирования деревьев, для предотвращения появления очагов вредных организмов в первую очередь производится на участках ценных лесов, объектах лесного семеноводства, в питомниках, лесах, расположенных вблизи населенных пунктов, на основании прогнозных данных на начальной фазе развития очага вредного организма. При этом не допускается использование пестицидов, которые не внесены в Государственный каталог пестицидов и агрохимикатов, разрешенных к применению на территории Российской Федерации, действующий на период проведения мероприятий (далее - пестициды).

Внутривидовое инъектирование деревьев осуществляется с целью снижения численности стволовых вредителей, гнилевых, сосудистых и иных болезней с использованием пестицидов и регламентов их применения.

Профилактическими биотехническими мероприятиями являются:

а) улучшение условий обитания и размножения насекомоядных птиц и других насекомоядных животных;

- б) охрана местообитаний, выпуск, расселение и интродукция насекомых-энтомофагов;
- в) посев травянистых нектароносных растений;
- г) использование феромонов.

Улучшение условий обитания и размножения насекомоядных птиц и других насекомоядных животных заключается в их охране, посадке деревьев и кустарников для гнездования, развешивании скворечников и дуплянок, подкормке, посадке ремиз (полос или куртин из древесных или кустарниковых растений, служащих местами укрытия и кормления полезных птиц), сохранении и создании в лесу источников воды.

Охрана местообитаний насекомых-энтомофагов заключается в создании условий, способствующих поддержанию численности природных популяций энтомофагов в конкретных участках леса, а также обеспечивающих их сохранение и накопление.

Посев травянистых нектароносных растений производится в непосредственной близости от лесотаксационных выделов или их частей, на которых возникают очаги вредных насекомых, или по опушкам этих лесотаксационных выделов или их частей.

Использование феромонов необходимо для раннего выявления очагов, отслеживания динамики численности популяций вредителей, а в определенных случаях - и для их истребления путем массового отлова, а также для определения сроков проведения защитных мероприятий и оценки их эффективности.

Санитарно-оздоровительные мероприятия

Санитарно-оздоровительные мероприятия (СОМ) проводятся с целью улучшения санитарного и лесопатологического состояния лесных насаждений, уменьшения угрозы распространения вредных организмов, борьбы с вредителями и болезнями леса, обеспечения лесными насаждениями своих целевых функций, а также снижения ущерба от воздействия неблагоприятных факторов (воздействие огня, погодные условия, почвенно-климатические факторы и другие, биотические и абиотические факторы, наносящие ущерб устойчивости или целевой функции лесов).

СОМ назначают в первую очередь в насаждениях, поврежденных пожаром, ветром, снегом, засухой, промышленными выбросами или иными неблагоприятными факторами, а также в очагах болезней леса и массового размножения вредных насекомых, вызвавших повреждение и гибель деревьев в размерах, угрожающих целостности и устойчивости лесных насаждений, нарушению их целевых функций.

При проведении СОМ должны соблюдаться требования охраны животного мира, редких и исчезающих видов растений и уникальных растительных сообществ.

К СОМ относятся рубка погибших (утративших жизнеспособность в результате воздействия неблагоприятных факторов) и поврежденных (имеющих видимые признаки воздействия неблагоприятных факторов) лесных

насаждений, уборка неликвидной древесины (уборка как поваленных, так и стоящих деревьев, древесина которых оставляется на перегнивание на лесосеке).

Планирование объемов СОМ отражается в лесном плане субъекта Российской Федерации, лесохозяйственном регламенте лесничества на основании данных государственного лесопатологического мониторинга и/или ЛПО.

Сведения о видах и объемах СОМ, планируемых к проведению лицами, использующими леса на основании договора аренды, решения о передаче лесного участка в постоянное (бессрочное) пользование, отражаются в лесной декларации.

При распределении объемов СОМ по кварталам года учитываются степень и время повреждения лесных насаждений, биология древесной породы, вредных насекомых и возбудителей заболеваний. Во избежание распространения инфекции сплошные и выборочные санитарные рубки следует проводить преимущественно в зимний период.

СОМ не планируются в лесных насаждениях 4 и 5 бонитетов, за исключением случаев угрозы возникновения в этих лесных насаждениях очагов вредных организмов, а также в лесничествах, где лесные насаждения данных бонитетов являются преобладающими.

СОМ планируются в защитных и эксплуатационных лесах, кроме заповедных участков.

Отвод лесосек для проведения СОМ проводится в вегетационный период, кроме лесотаксационных выделов или их частей, поврежденных ветрами и верховыми пожарами, или в чистых по составу вечнозеленых лесных насаждениях (8 и более единиц вечнозеленых и хвойных пород в составе насаждений, за исключением лиственницы).

Размер лесосек и сроки примыкания для проведения СОМ не лимитируется. Доля ликвидной, в том числе деловой древесины, устанавливается на основании материальной оценки лесосек.

Рубка погибших и поврежденных лесных насаждений проводится в форме сплошной (для погибших и поврежденных насаждений) и выборочной (для поврежденных насаждений) санитарной рубки.

При проведении сплошных санитарных рубок в лесных насаждениях обязательным условием является обеспечение лесовосстановления способами, предусмотренными правилами лесовосстановления, утверждаемыми уполномоченным федеральным органом исполнительной власти в соответствии с частью 3 статьи 62 Лесного кодекса.

На лесосеках, на которых осуществляются сплошные санитарные рубки в спелых и перестойных лесных насаждениях при содействии естественному восстановлению лесов, сохраняются выделенные при отводе лесосек источники обсеменения, к которым относятся единичные семенники, семенные группы, куртины, полосы, семенные деревья согласно с правилам заготовки древесины, утверждаемым уполномоченным федеральным органом исполнительной власти в соответствии с частью 9 статьи 29 Лесного кодекса.

В поврежденных и погибших молодняках проводится уборка неликвидной древесины, при наличии погибших семенников проводятся выборочные санитарные рубки и (или) уборка неликвидной древесины.

В эксплуатационных лесах выборочные санитарные рубки проводятся при наличии патологического отпада (деревья, заселенные стволовыми вредителями, сухостой, ветровал, бурелом), объем которого в лесных насаждениях на лесотаксационном выделе или его части в 2 и более раз превышает объем естественного отпада (деревья, отмершие в результате самоизреживания древостоя), величина которого определяется по таблицам хода роста древостоя, отражающим закономерности хода роста лесных насаждений на соответствующей территории. В защитных лесах интенсивность выборочной санитарной рубки определяется в соответствии с правилами заготовки древесины.

Отвод лесосек под санитарные сплошные и выборочные рубки производится по результатам ЛПО, проводимого инструментальным способом в соответствии с правилами заготовки древесины.

Уменьшение периметра лесосеки (уменьшение количества углов поворота) при отводе в сплошную и выборочную санитарную рубку допускается в пределах, не превышающих 10% от площади погибшего или поврежденного участка леса.

На визирах лесосек, отводимых в выборочную санитарную рубку, деревья не срубаются, и визиры расчищаются за счет обрубки сучьев и веток, а также рубки кустарника.

При назначении сплошной и выборочной санитарной рубки отбираются деревья 5-й категории состояния. Ветровал, бурелом и снеголом относят к 5-й категории состояния.

Допускается назначение в сплошную и выборочную санитарную рубку деревьев категорий состояния в следующих случаях.

В защитных и эксплуатационных лесах:

- деревья хвойных пород 4-й категории состояния;
- деревья 3-4-й категорий состояния (сильно ослабленные и усыхающие) назначаются в рубку при повреждении корневой губкой (в сосняках) и деревья различных видов вяза - при повреждении голландской болезнью;
- деревья осины 4-й категорий состояния - при повреждении осиновым трутовиком;

- в лесных насаждениях, пройденных лесным пожаром текущего года, в течение одного года после его ликвидации: деревья с наличием обугленности древесины корневой шейки не менее $3/4$ окружности ствола (при этом обязательно наличие пробной площади с раскопкой корневой шейки не менее чем у 100 деревьев) или высушивания луба не менее $3/4$ окружности ствола (наличие пробной площади также обязательно), деревья мягколиственных пород с обугленностью древесины не менее $1/2$ окружности ствола и $1/3$ высоты.

В эксплуатационных лесах деревья 3-4-й категорий состояния при наличии на стволах явных признаков гнилей (дупла, плодовые тела трутовиков, раковые раны, охватывающие более $2/3$ окружности ствола); деревья ели и пихты,

имеющие повреждения коры лосем и другими животными более 2/3 окружности ствола.

Отбор деревьев в выборочную и сплошную санитарную рубку при повреждении хвое- и листогрызущими насекомыми производится после завершения периода восстановления хвои (листвы).

При выборочной санитарной рубке жизнеспособные деревья с дуплами в количестве 5-10 шт./га оставляются в целях обеспечения естественными укрытиями представителей животного мира.

Для лесных растений, относящихся к видам, занесенным в Красную книгу Российской Федерации и (или) в Красные книги субъектов Российской Федерации, а также включенных в перечень видов (пород) деревьев и кустарников, заготовка древесины которых не допускается, в соответствии Приказом Рослесхоза от 05.12.2011 № 513 «Об утверждении Перечня видов (пород) деревьев и кустарников, заготовка древесины которых не допускается», разрешается рубка только погибших экземпляров.

Выборочная санитарная рубка не должна приводить к нарушению жизнеспособности насаждений, значительному снижению их целостности, продуктивности или целевых свойств лесов.

После проведения выборочных санитарных рубок полнота лесных насаждений не должна быть ниже установленных допустимых значений полноты, до которых назначаются санитарные рубки.

В лесных насаждениях, для которых в естественных условиях характерно низкополнотное произрастание древостоев, снижение полноты после выборочных санитарных рубок не лимитируется. К таким лесным насаждениям относятся: можжевеловые, арчовые, саксауловые, высокогорные кедррачи.

В спелых и перестойных насаждениях в эксплуатационных лесах выборочные санитарные рубки не проводятся. При наличии в них повышенного текущего отпада они планируются в рубку для заготовки древесины в первую очередь.

В лесных насаждениях с участием ели, пихты в составе 70% и более проведение выборочных рубок запрещается, за исключением случаев, когда полнота в данной категории защитности не лимитируется.

Санитарная рубка считается сплошной, если вырубается весь древостой на выделе или лесопатологическом выделе. При неоднородности санитарного и лесопатологического состояния насаждения на лесотаксационном выделе куртины насаждений без признаков ослабления не подлежат рубке и не включаются в эксплуатационную площадь лесосек.

Сплошная санитарная рубка проводится в лесных насаждениях, в которых после уборки деревьев, подлежащих рубке, полнота становится ниже предельных величин, при которых обеспечивается способность древостоев выполнять функции, соответствующие категориям защитных лесов или целевому назначению. Расчет фактической полноты древостоя обеспечивается при проведении ЛПО.

Сплошные санитарные рубки в защитных лесах осуществляются в случаях, если насаждения полностью утрачивают свои целевые функции и если вы-

борочные рубки не обеспечивают замену лесных насаждений, утрачивающих свои средообразующие, водоохранные, санитарно-гигиенические, оздоровительные и иные полезные функции, на лесные насаждения, обеспечивающие сохранение целевого назначения защитных лесов и выполняемых ими полезных функций.

Порубочные остатки после выборочных и сплошных санитарных рубок подлежат сжиганию, мульчированию или вывозу в места, предназначенные для переработки древесины.

Уборка неликвидной древесины проводится в местах образования ветровала, бурелома, снеголома, верховых пожаров и других повреждений при наличии неликвидной и дровяной древесины более 90% от общего запаса погибших и поврежденных деревьев, а также в случаях, когда заготовка древесины погибших и поврежденных насаждений запрещена.

В первую очередь уборка неликвидной древесины производится в лесах, выполняющих функции защиты природных и иных объектов, а также в ценных лесах. На землях другого целевого назначения и иных категорий защитных лесов уборка неликвидной древесины производится в случае, если создается угроза возникновения очагов вредных организмов или пожарной опасности в лесах.

По результатам осуществления СОМ вносятся изменения в лесной план субъекта Российской Федерации, лесохозяйственный регламент лесничества.

Ликвидация очагов вредных организмов

Ликвидация очагов вредных организмов в лесах включает в себя следующие меры:

- 1) проведение обследований очагов вредных организмов;
- 2) уничтожение или подавление численности вредных организмов, в том числе с применением химических препаратов;
- 3) рубка лесных насаждений в целях регулирования породного и возрастного составов лесных насаждений, зараженных вредными организмами.

Проведение обследований очагов вредных организмов в том числе на лесных участках, предоставленных в аренду для заготовки древесины, осуществляются в соответствии со статьей 19 Лесного кодекса Российской Федерации органами государственной власти или органами местного самоуправления в пределах полномочий указанных органов, определенных в соответствии со статьями 81-84 Лесного кодекса Российской Федерации.

Объем древесины, заготовленной при проведении мероприятий по ликвидации очагов вредных организмов, в расчетную лесосеку не включается.

По результатам осуществления мероприятий по ликвидации очагов вредных организмов вносятся изменения в лесной план субъекта Российской Федерации, лесохозяйственный регламент лесничества, лесопарка.

Правила ликвидации очагов вредных организмов устанавливаются приказом Минприроды России от 09.11.2020 № 913 «Об утверждении Правил ликвидации очагов вредных организмов».

Территории насаждений с наличием массовых очагов вредных организмов могут объявляться зоной чрезвычайной ситуации в соответствии с Федеральным законом от 21.12.1994 № 68-ФЗ «О защите населения и территорий от чрезвычайных ситуаций природного и техногенного характера».

Мероприятия по ликвидации очагов вредных организмов, отнесенных к карантинным объектам, проводятся в соответствии с действующим законодательством о карантине растений в части, не противоречащей действующему лесному законодательству.

При осуществлении мероприятий по ликвидации очагов вредных организмов проводятся следующие виды работ:

- проектирование, планирование и согласование мероприятий (на основе данных государственного лесопатологического мониторинга, полученных при инвентаризации очагов вредных организмов);

- подтверждение численности вредных организмов;

- проведение подготовительных и организационных мероприятий;

- проведение мероприятий по уничтожению или подавлению численности вредных организмов в лесных насаждениях, заселенных вредными организмами;

- контроль и приемка мероприятий по ликвидации очагов вредных организмов;

- определение биологической эффективности проведенных работ;

- составление отчета о результатах проведенных работ.

В насаждениях, поврежденных вредителями, болезнями и другими абиотическими и антропогенными факторами проектируются сплошные и санитарные рубки, проведение которых регламентируется Правилами санитарной безопасности в лесах, утвержденными Постановлением Правительства Российской Федерации от 09.12.2020 № 2047. Объемы этих рубок приводятся в таблице 23.

Нормативы и параметры санитарно-оздоровительных мероприятий

№ п. п.	Показатели	Ед. изм.	Рубка погибших и повреждённых лесных насаждений			Уборка аварийных деревьев	Уборка неликвидной древесины	Итого
			всего	в том числе				
				сплошная	выборочная			
1	2	3	4	5	6	7	8	9
1	Выявленный фонд по лесоводственным требованиям, всего	га	174,70	6,80	167,90	-	4,70	179,40
		тыс.м ³	9,97	1,75	8,22	-	0,16	10,13
В том числе по хозяйствам:								
2	Хвойные	га	174,70	6,80	167,90	-	4,70	179,40
		тыс.м ³	9,97	1,75	8,22	-	0,16	10,13
	Твердолиственные	га	-	-	-	-	-	-
		тыс.м ³	-	-	-	-	-	-
	Мягколиственные	га	-	-	-	-	-	-
		тыс.м ³	-	-	-	-	-	-
	Срок вырубki или уборки	лет	1	1	1		1	1
3	Хвойные							
	выбираемый запас, всего	тыс.м ³	9,97	1,75	8,22	-	0,16	10,13
	площадь	га	174,70	6,80	167,90	-	4,70	179,40
	корневой	тыс.м ³	9,97	1,75	8,22	-	0,16	10,13
	ликвидный	тыс.м ³	9,32	1,63	7,69	-	-	9,32
	деловой	тыс.м ³	1,58	0,75	0,83	-	-	1,58

		Твердолиственные						
4	выбирае- мый за- пас, всего	тыс.м ³	-	-	-	-	-	-
	Ежегодный допустимый объём изъятия древесины							
	площадь	га	-	-	-	-	-	-
	корневой	тыс.м ³	-	-	-	-	-	-
	ликвид- ный	тыс.м ³	-	-	-	-	-	-
	деловой	тыс.м ³	-	-	-	-	-	-
		Мягколиственные						
5	выбирае- мый за- пас, всего	тыс.м ³	-	-	-	-	-	-
	Ежегодный допустимый объём изъятия древесины							
	площадь	га	-	-	-	-	-	-
	корневой	тыс.м ³	-	-	-	-	-	-
	ликвид- ный	тыс.м ³	-	-	-	-	-	-
	деловой	тыс.м ³	-	-	-	-	-	-
		Итого						
6	выбирае- мый за- пас, всего	тыс.м ³	9,97	1,75	8,22	-	0,16	10,13
	Ежегодный допустимый объём изъятия древесины							
	площадь	га	174,70	6,80	167,90	-	4,70	179,40
	корневой	тыс.м ³	9,97	1,75	8,22	-	0,16	10,13
	ликвид- ный	тыс.м ³	9,32	1,63	7,69	-	-	9,32
	деловой	тыс.м ³	1,58	0,75	0,83	-	-	1,58

Параметры профилактических мероприятий по предупреждению распространения вредных организмов

Наименование мероприятия	Единица измерения	Объем мероприятий	Срок проведения	Ежегодный объем
1	2	3	4	5
1. Профилактические				
1.1. Лесохозяйственные				
использование удобрений и минеральных добавок для повышения устойчивости лесных насаждений в неблагоприятные периоды (засуха, повреждение насекомыми)	га	по результатам ЛПО	-	-
лечение деревьев	га	по результатам ЛПО	весна	-
применение пестицидов для предотвращения появления очагов вредных организмов	га	по результатам ЛПО	весна	-
1.2. Биотехнические				
улучшение условий обитания и размножения насекомоядных птиц и других насекомоядных животных	шт.	по результатам ЛПО	-	-
посев травянистых нектароносных растений	га	по результатам ЛПО	-	-
охрана местобитаний, выпуск, расселение и интродукция насекомых-энтомофагов	шт.	по результатам ЛПО	-	-
2. Другие мероприятия				
-	-	-	-	-

Параметры мероприятий по ликвидации очагов вредных организмов

Наименование мероприятия	Единица измерения	Объем мероприятий	Срок проведения	Ежегодный объем
1	2	3	4	5
Проведение обследований очагов вредных организмов	-	-	-	-
Уничтожение или подавление численности вредных организмов	-	-	-	-
Рубка лесных насаждений в целях регулирования породного и возрастного состава лесных насаждений, зараженных вредными организмами	-	-	-	-

Руководящими документами при выполнении мероприятий по ликвидации очагов вредных организмов, санитарно-оздоровительных мероприятий являются: Правила санитарной безопасности в лесах, утвержденные Постановлением Правительства Российской Федерации от 09.12.2020 № 2047; Приказ Минприроды России от 09.11.2020 № 913 «Об утверждении Правил ликвидации очагов вредных организмов», Приказ Минприроды России от 09.11.2020 № 910 «Об утверждении Порядка проведения лесопатологических обследований и формы акта лесопатологического обследования», Приказ Минприроды России от 09.11.2020 № 912 «Об утверждении Правил осуществления мероприятий по предупреждению распространения вредных организмов».

Агитационные мероприятия

К агитационным мероприятиям относятся:

- беседы с населением;
- проведение открытых уроков в образовательных учреждениях;
- развешивание аншлагов и плакатов;
- размещение информационных материалов в средствах массовой информации.

2.18.3. Требования к воспроизводству лесов (нормативы, параметры, сроки проведения мероприятий по лесовосстановлению, лесоразведению, уходу за лесами)

Вырубленные, погибшие, поврежденные леса подлежат воспроизводству (ст. 61 Лесного кодекса РФ).

Воспроизводство лесов включает в себя лесное семеноводство, лесовосстановление, уход за лесами, осуществление отнесения земель, предназначенных для лесовосстановления, к землям, на которых расположены леса.

Согласно приказу Минприроды России от 04.12.2020 № 1014 «Об утверждении Правил лесовосстановления, состава проекта лесовосстановления, порядка разработки проекта лесовосстановления и внесения в него изменений», лесовосстановление осуществляется путем естественного, искусственного или комбинированного восстановления лесов.

Не менее 20% площадей искусственного и комбинированного лесовосстановления, проводимого на территории субъекта Российской Федерации, выполняется посадкой сеянцев и (или) саженцев с закрытой корневой системой (с 01.01.2022 до 01.01.2025).

Не менее 30% площадей искусственного и комбинированного лесовосстановления, проводимого на территории субъекта Российской Федерации, выполняется посадкой сеянцев и (или) саженцев с закрытой корневой системой (с 01.01.2025).

Лесовосстановление осуществляется на основании проекта лесовосстановления:

а) лицами, осуществляющими рубки лесных насаждений в соответствии с Лесным кодексом Российской Федерации, за исключением случаев, предусмотренных частями 2 и 4 статьи 29.1, статьей 30, частью 4.1 статьи 32 Лесного кодекса Российской Федерации;

б) органами государственной власти, органами местного самоуправления в пределах их полномочий, определенных в соответствии со статьями 81-84 Лесного кодекса Российской Федерации;

в) лицами, осуществляющими рубку лесных насаждений при использовании лесов в соответствии со статьями 43-46 Лесного кодекса Российской Федерации, в том числе при создании охранных зон, предназначенных для обеспечения безопасности граждан и создания необходимых условий для эксплуатации объектов, связанных с выполнением работ по геологическому изучению недр и разработкой месторождений полезных ископаемых, линейных объектов, за исключением случая, предусмотренного частью 3 статьи 63.1 Лесного кодекса Российской Федерации, и лицами, обратившимися с ходатайством или заявлением об изменении целевого назначения лесного участка, в том числе в связи с переводом земель лесного фонда в земли иных категорий, за исключением случаев перевода земель лесного фонда в земли особо охраняемых территорий и объектов;

г) лицами, осуществляющими строительство зданий, строений, сооружений в границах лесопарковых зеленых поясов либо ходатайствующими об изменении их границ, в том числе в целях перевода земель лесного фонда, включенных в состав лесопарковых зеленых поясов, в земли иных категорий.

Лесовосстановительные мероприятия на каждом лесном участке, предназначенном для проведения лесовосстановления, осуществляемые лицами, указанными в подпунктах «а» и «б», на которых расположены леса, в порядке, предусмотренном частью 2 статьи 64.1 Лесного кодекса Российской Федерации.

Лесовосстановительные мероприятия на каждом лесном участке, предназначенном для проведения лесовосстановления, осуществляемые лицами, указанными в подпунктах «в» и «г», в соответствии с проектом лесовосстановления, считаются выполненными в случае достижения проектных показателей в соответствии с проектом лесовосстановления.

Для выращивания посадочного материала и проведения лесовосстановительных работ используются районированные семена лесных растений, соответствующие требованиям Федерального закона от 17.12.1997 № 149-ФЗ «О семеноводстве».

Согласно статье 65 Лесного кодекса Российской Федерации при воспроизводстве лесов используются улучшенные и сортовые семена лесных растений или, если такие семена отсутствуют, нормальные семена лесных растений.

Составной частью лесного семеноводства является проведение комплекса мероприятий по созданию и использованию объектов лесного семеноводства.

На территории Киржачского лесничества Владимирской области создание объектов лесного семеноводства не проектируется.

Ежегодная потребность в семенах лесных растений по лесничеству составит в среднем 26 кг сосны обыкновенной.

Ежегодно на проведение лесовосстановительных работ потребуется 1,3 млн. шт. посадочного материала хвойных пород. Площади существующих теплиц для выращивания посадочного материала хвойных пород частично обеспечивают необходимое количество.

Для проведения искусственного и комбинированного лесовосстановления необходимо использовать посадочный материал, соответствующий требованиям, указанным в таблице 1 приложения 17 приказа Минприроды России от 04.12.2020 № 1014 «Об утверждении Правил лесовосстановления, состава проекта лесовосстановления, порядка разработки проекта лесовосстановления и внесения в него изменений».

Технологические карты проведения работ по лесовосстановлению в области утверждаются приказом департамента лесного хозяйства.

Технологические карты на проведение искусственного и комбинированного лесовосстановления сеянцами сосны обыкновенной и ели европейской приводятся в Приложении № 7. При посадке лесных культур сеянцами и (или) саженцами с закрытой корневой системой количество высаживаемых растений должно быть не менее 2,5 тысяч штук на 1 гектаре.

В целях предотвращения зарастания поверхности почвы сорной травянистой и древесно-кустарниковой растительностью, накопления влаги в почве, с целью предотвращения снижения прироста лесных насаждений главной древесной породы проводят агротехнический и лесоводственный уход за лесными культурами.

Количество агротехнических и лесоводственных уходов зависит от интенсивности роста сорной растительности и дополнительных целей уходов.

Общее количество агротехнических и лесоводственных уходов на весь период выращивания лесных культур проектируется: в зоне хвойно-широколиственных лесов от 3 до 6 уходов.

Количество агротехнических и лесоводственных уходов, проводимых на конкретных лесных участках, предусматривается проектом лесовосстановления.

К агротехническим уходам в соответствии с приказом Минприроды России от 04.12.2020 № 1014 «Об утверждении Правил лесовосстановления, состава проекта лесовосстановления, порядка разработки проекта лесовосстановления и внесения в него изменений» относятся:

- ручная оправка растений от завала травой и почвой, заноса песком, размыва и выдувания почвы, выжимания морозом;
- рыхление почвы с одновременным уничтожением травянистой и древесной растительности;
- подавление, скашивание травянистой и древесно-кустарниковой растительности механическим способом;
- применение химических средств (гербицидов, арборицидов) для уничтожения нежелательной травянистой и древесно-кустарниковой растительности;
- дополнение лесных культур, подкормка минеральными удобрениями и полив лесных культур.

В целях предотвращения гибели лесных культур от заглушения нежелательной древесно-кустарниковой растительностью необходимо предусматривать проведение лесоводственного ухода до момента отнесения к землям, на которых расположены леса.

К лесоводственному уходу относится уничтожение нежелательной древесно-кустарниковой растительности механическими или химическими средствами.

Лесоводственный уход направлен на улучшение условий роста для растений главных древесных лесных пород определенных в проекте лесовосстановления. Изреживание (уменьшение числа) растений главных древесных лесных пород при осуществлении лесоводственного ухода допускается в отношении усохших, поврежденных и ослабленных растений, а также для соблюдения технологии при применении механизированных средств. Допускается сохранение сопутствующих лесных пород для формирования смешанного насаждения в целях сохранения водного почвенного баланса, уменьшения пожарной опасности.

Лесные культуры с приживаемостью 25-85%, определенной при инвентаризации в соответствии с абзацем вторым пункта 9 Правил лесовосстановления, в которых не обеспечивается количество деревьев главной породы, предусмотренной в таблице 1 Приложения 17 к Правилам лесовосстановления, подлежат дополнению.

При создании культур хвойных пород необходимо проводить противопожарные профилактические мероприятия путем сохранения буферных полос из лиственных пород, проведения минерализованных полос.

Площади естественных молодняков и молодняков искусственного происхождения подлежат отнесению к землям, на которых расположены леса, при достижении критериев, установленных приложением 17 таблица 1 приказа Минприроды России от 04.12.2020 № 1014 «Об утверждении Правил

лесовосстановления, состава проекта лесовосстановления, порядка разработки проекта лесовосстановления и внесения в него изменений». Для молодняков лиственных пород, не включенных в указанную таблицу, критерии должны соответствовать показателям по березе повислой.

Целевые породы в различных условиях произрастания: сосна обыкновенная, ель европейская, береза повислая (бородавчатая).

Нормативы мероприятий по воспроизводству лесов в лесах лесничества приводятся в таблице 24.

Таблица 24

**Нормативы и параметры мероприятий по лесовосстановлению
и лесоразведению**

площадь, га

Показатели	Не покрытые лесной растительностью земли				Лесосеки сплошных рубок предстоя- щего периода	Лесо- разве- дение	Всего
	гари и погибшие насаждения	вырубки	прогалины и пустыри	итого			
1	2	3	4	5	6	7	8
Земли, нуждающиеся в лесовосстановлении, всего:	371	87	164	622	1855		2477
В том числе по породам:							
Хвойным	257	63	33	353	1162		1515
твердолиственным							
мягколиственным	114	24	131	269	693		962
В том числе по способам:							
искусственное (создание лесных культур), всего	211	57		268	921		1189
из них по породам:							
Хвойным	211	57		268	921		1189
твердолиственным							
мягколиственным							
Комбинированное, всего					68		68
из них по породам:							
Хвойным					68		68
твердолиственным							
мягколиственным							
Естественное заращивание, всего	160	30	164	354	866		1220
из них по породам:							
хвойным	46	6	33	85	173		258
твердолиственным							
мягколиственным	114	24	131	269	693		962
Земли, нуждающиеся в лесоразведении							

Площадь лесосек сплошных рубок предстоящего периода приведена с учетом фактического освоения расчетной лесосеки.

Объемы и способы лесовосстановления подлежат ежегодному уточнению с учетом фактической рубки лесных насаждений и наличия фонда лесовосстановления.

Видовое (породное) разнообразие восстанавливаемых (культивируемых) древесных пород может быть расширено за счет лесных участков, предоставленных в аренду для использования в рекреационных и научно-образовательных целях.

Мероприятия по лесоразведению

В связи с отсутствием в области фонда свободных земель мероприятия по лесоразведению не предусматриваются.

Уход за лесом, не связанный с заготовкой древесины

Согласно приказу Минприроды России от 30.07.2020 № 534 «Об утверждении Правил ухода за лесами», к уходу за лесами, не связанному с заготовкой древесины, относятся рубки осветления и рубки прочистки.

Рубки осветления направлены на улучшение породного и качественного состава молодняков и условий роста деревьев целевой или целевых древесных пород.

Рубки прочистки направлены на регулирование густоты лесных насаждений и улучшение условий роста деревьев целевой или целевых древесных пород, а также на продолжение формирования породного и качественного состава молодняков.

Чистые хвойные молодняки назначаются в рубки ухода с целью исключения снеголома, снеговала, других негативных процессов и повышения устойчивости.

В смешанных одноярусных и сложных лесных насаждениях рубки ухода за лесом назначаются при неудовлетворительном составе древостоев и ухудшении роста лучших деревьев деревьями второстепенных пород.

В смешанных молодняках для освобождения главных древесных пород от отрицательного влияния второстепенных, рубки ухода за лесами назначаются независимо от сомкнутости полога лесных насаждений.

В чистых молодняках рубки ухода проводятся при высокой сомкнутости крон (0,8 и выше).

В чистых молодняках сомкнутость крон после рубки не должна быть ниже 0,7. В смешанных, где главная древесная порода заглушается или охлестывается второстепенной, а также молодняках, неоднородных по происхождению, допускается снижение сомкнутости верхнего полога 0,5-0,4 и ниже.

В лесных культурах и в молодняках естественного происхождения, где ценные древесные породы находятся под пологом малоценных мягколиственных пород, допускается полная вырубка верхнего полога малоценных древесных пород.

Уход за молодняками (осветление и прочистка) может осуществляться как способом равномерной рубки деревьев по всей площади, так и неравномерный (группами, коридорами, куртинами). При рубках ухода в лесных культурах применяется неравномерный коридорный способ рубок, которым предусматри-

вается сплошная рубка деревьев коридорами вдоль рядов культур, в сочетании с равномерным способом рубки нежелательных деревьев в рядах культур и между рядами.

Рубки ухода в молодняках относятся к первой группе очередности.

Осветление и прочистки проводятся при облиственном состоянии деревьев в течение всего вегетационного периода.

В густых молодняках уход за лесами проводится, преимущественно, в весенний период.

В хвойных молодняках целесообразна позднеосенняя и раннезимняя рубка до образования глубокого снежного покрова.

Нормативы и параметры ухода за молодняками и иных мероприятий по уходу за лесами, не связанных с рубками ухода, приведены в таблице 25.

продолжение таблицы 25

Наименование видов ухода за Лесами	Наименование участкового лесничества	Хозяйство (хвойное, твердолиственное, мягколиственное)	Древесная порода	Площадь, га	Вырубаемый запас, куб./м	Срок повторности, лет	Ежегодный размер		
							площадь, га	вырубаемый запас, куб./м	
								общий	с 1 га
1	2	3	4	5	6	7	8	9	10
обрезка сучьев деревьев	-	-	-	-	-	-	-	-	-
удобрение лесов	-	-	-	-	-	-	-	-	-
уход за опушками	-	-	-	-	-	-	-	-	-
уход за подлеском	-	-	-	-	-	-	-	-	-
уход за лесами путем уничтожения нежелательной древесной растительности	-	-	-	-	-	-	-	-	-
другие мероприятия	-	-	-	-	-	-	-	-	-

Нормативы режима проведения осветлений и прочисток с учетом состава лесных насаждений и типов леса приводится в Приложении 11.

2.19. Особенности требований к использованию лесов по лесорастительным зонам и лесным районам, включающих схему лесорастительного районирования лесничества, особенности требований (по нормативам, параметрам и срокам использования) к различным видам использования лесов в соответствии с лесорастительными зонами и лесными районами

Леса Киржачского лесничества отнесены к зоне хвойно-широколиственных лесов лесному району хвойно-широколиственных (смешанных) лесов Европейской части Российской Федерации.

Распределение лесов Киржачского лесничества по лесорастительным зонам и лесным районам указано в таблице 2 настоящего регламента. Особенности требований к видам использования лесов приведены в главе 2 лесохозяйственного регламента.

Все приведенные в разделах нормативы использования лесов соответствуют лесорастительной зоне хвойно-широколиственных лесов, хвойно-широколиственному лесному району европейской части Российской Федерации.

ГЛАВА 3. Ограничения использования лесов

3.1. Ограничения по видам целевого назначения лесов

Установление ограничений использования лесов предусматривается статьей 27 Лесного кодекса Российской Федерации.

Леса Киржачского лесничества по своему целевому назначению относятся к защитным и эксплуатационным лесам.

Целевое назначение защитных лесов, определенное статьей 12 Лесного кодекса Российской Федерации, – освоение их в целях сохранения средообразующих, водоохраных, защитных, санитарно-гигиенических, оздоровительных и иных полезных функций лесов с одновременным использованием лесов при условии, если это использование совместимо с целевым назначением защитных лесов и выполняемыми ими полезными функциями; эксплуатационных лесов – освоение в целях устойчивого, максимально эффективного получения высококачественной древесины и других лесных ресурсов, продуктов их переработки с обеспечением сохранения полезных функций лесов.

Согласно статье 110 Лесного кодекса Российской Федерации, на территории лесничества выделены леса, выполняющие функции защиты природных и иных объектов (леса, расположенные в защитных полосах лесов; леса, расположенные в лесопарковых зонах; леса, расположенные в зеленых зонах); ценные леса (запретные полосы лесов, расположенные вдоль водных объектов) и эксплуатационные леса.

Ограничения, связанные с видами целевого назначения лесов, установленные применительно к категориям защитных лесов Киржачского лесничества, приведены в таблице 26.

Ограничения по видам целевого назначения лесов

№	Целевое назначение лесов	Ограничение использования лесов
1	2	3
1 1.1 1.1.1	Защитные леса Леса, выполняющие функции защиты природных и иных объектов Леса, расположенные в защитных полосах лесов	<p>В защитных лесах запрещается проведение сплошных рубок лесных насаждений, за исключением случаев, предусмотренных ч. 3 статьи 111 Лесного кодекса Российской Федерации и случаев установления правового режима зон с особыми условиями использования территории, на которых расположены соответствующие леса.</p> <p>Выборочные рубки лесных насаждений проводятся в порядке, установленном уполномоченным федеральным органом исполнительной власти.</p> <p>Статья 111 (ч. 3) - Проведение сплошных рубок в защитных лесах осуществляется в случаях, предусмотренных частью 5.1 статьи 21 Лесного кодекса Российской Федерации, и в случаях, если выборочные рубки не обеспечивают замену лесных насаждений, утрачивающих свои средообразующие, водоохранные, санитарно-гигиенические, оздоровительные и иные полезные функции, на лесные насаждения, обеспечивающие сохранение целевого назначения защитных лесов и выполняемых ими полезных функций, если иное не установлено Лесным кодексом Российской Федерации.</p> <p>Статья 21 (ч. 5.1) - В защитных лесах предусмотренные частью 5 настоящей статьи выборочные рубки и сплошные рубки деревьев, кустарников, лиан допускаются в случаях, если строительство, реконструкция, эксплуатация объектов, не связанных с созданием лесной инфраструктуры, для целей, предусмотренных пунктами 1 - 4 части 1 настоящей статьи, не запрещены или не ограничены в соответствии с законодательством Российской Федерации.</p> <p>В защитных лесах запрещается создание лесоперерабатывающей инфраструктуры.</p>

№	Целевое назначение лесов	Ограничение использования лесов
1	2	3
1.1.2	Леса, расположенные в лесопарковых зонах	<p>Запрещается:</p> <ul style="list-style-type: none"> - использование токсичных химических препаратов; - осуществление видов деятельности в сфере охотничьего хозяйства; - ведение сельского хозяйства; - разведка и добыча полезных ископаемых; - строительство и эксплуатация объектов капитального строительства, за исключением гидротехнических сооружений. <p>В целях охраны лесов, расположенных в лесопарковых зонах, допускается возведение ограждений на землях, на которых располагаются такие леса.</p>
1.1.3	Леса, расположенные в зеленых зонах	<p>Запрещается:</p> <ul style="list-style-type: none"> - использование токсичных химических препаратов; - разведка и добыча полезных ископаемых; - ведение сельского хозяйства, за исключением сенокосения и пчеловодства, а также возведение изгородей в целях сенокосения и пчеловодства; - строительство и эксплуатация объектов капитального строительства, за исключением гидротехнических сооружений, линий связи, линий электропередачи, подземных трубопроводов; - осуществление видов деятельности в сфере охотничьего хозяйства, если осуществление указанных видов деятельности влечет за собой проведение рубок лесных насаждений или создание объектов охотничьей инфраструктуры.
1.2	Ценные леса	<p>В ценных лесах запрещаются строительство и эксплуатация объектов капитального строительства, за исключением линейных объектов и гидротехнических сооружений.</p>
1.2.1	Противоэрозионные леса	
1.2.2	Нерестоохранные полосы лесов	
1.2.3	Лесостепные леса	

продолжение таблицы 26

№	Целевое назначение лесов	Ограничение использования лесов
1	2	3
1.2.4	Запретные полосы лесов, расположенные вдоль водных объектов	В запретных полосах лесов, расположенных вдоль водных объектов, запрещаются строительство и эксплуатация объектов капитального строительства, за исключением линейных объектов, гидротехнических сооружений и объектов, необходимых для геологического изучения, разведки и добычи нефти и природного газа.
2	Эксплуатационные леса	Ограничения в виде ОЗУЛ

3.2. Ограничения по видам особо защитных участков леса

На особо защитных участках лесов (ОЗУЛ) осуществляется особый режим пользования согласно статье 119 Лесного кодекса РФ

Кроме ограничений по использованию лесов, связанных с видами целевого назначения лесов, лесным законодательством предусмотрены ограничения, обусловленные выделением особо защитных участков лесов.

В защитных лесах и на особо защитных участках лесов запрещается осуществление деятельности, несовместимой с их целевым назначением и полезными функциями.

На особо защитных участках лесов, за исключением заповедных лесных участков, запрещаются:

1) проведение сплошных рубок лесных насаждений, за исключением случаев, предусмотренных частью 5.1 статьи 21 Лесного кодекса Российской Федерации, и случаев, если выборочные рубки не обеспечивают замену лесных насаждений, утрачивающих свои средообразующие, водоохранные, санитарно-гигиенические, оздоровительные и иные полезные функции, на лесные насаждения, обеспечивающие сохранение целевого назначения защитных лесов и выполняемых ими полезных функций;

2) ведение сельского хозяйства, за исключением сенокосения и пчеловодства;

3) строительство и эксплуатация объектов капитального строительства, за исключением линейных объектов и гидротехнических сооружений.

На заповедных лесных участках запрещаются:

1) проведение рубок лесных насаждений;

2) использование токсичных химических препаратов;

3) ведение сельского хозяйства;

4) разведка и добыча полезных ископаемых;

5) строительство и эксплуатация объектов капитального строительства.

На особо защитных участках лесов проведение выборочных рубок допускается только в целях вырубki погибших и поврежденных лесных насаждений.

Выделение и упразднение особо защитных участков лесов, установление и изменение границ земель, на которых располагаются особо защитные участки лесов, осуществляются решениями уполномоченного федерального органа исполнительной власти в соответствии со статьей 81 Лесного кодекса Российской Федерации в порядке, установленном лесоустроительной инструкцией, утвержденной в соответствии с частью 2 статьи 67 Лесного кодекса Российской Федерации.

Распределение особо защитных участков лесов (ОЗУЛ) по лесным кварталам в разрезе участковых лесничеств и урочищ

Виды лесов по целевому назначению и категории защитных лесов	Наименование ОЗУ	Местоположение лесного участка				Площадь, га
		наименование участкового лесничества	наименование урочища	номер лесного квартала	номер лесотаксационного выдела	
1	2	3	4	5	6	7
Запретные полосы лесов, расположенные вдоль водных объектов	Берегозащитные участки лесов	Кипревское	-	29	14	0,5
				41	20	0,1
				46	2,3	4,3
				48	28,29	6,3
				50	2,3,5,7,8,11,12,14	10,2
				51	1,6	3,2
				54	41,48,51,52	8
				57	1-3	3,7
				58	1	0,2
				60	27	16,2
				61	10,43	10
				62	11,18,19,26	10,1
				63	9,11,15,16	10,2
				64	1,8,14,19,27,32	13,8
				76	36-39	0,5
				77	34-41	3,5
78	1,13,15-17	2,2				
80	4,5,7,8	5				
Защитные полосы лесов, расположенные вдоль железнодорожных путей общего пользования, федеральных автомобильных дорог общего пользования, автомобильных дорог общего пользования, находящихся в собственности субъектов РФ				6	5	0,1

Виды лесов по целевому назначению и категории защитных лесов	Наименование ОЗУ	Местоположение лесного участка				Площадь, га
		наименование участкового лесничества	наименование урочища	номер лесного квартала	номер лесотаксационного выдела	
1	2	3	4	5	6	7
Защитные полосы лесов, расположенные вдоль железнодорожных путей общего пользования, федеральных автомобильных дорог общего пользования, автомобильных дорог общего пользования, находящихся в собственности субъектов РФ	Берегозащитные участки лесов	Кипревское	-	94	16-22	7,2
Защитные леса. Леса, выполняющие функции защиты природных и иных объектов. Лесопарковые зоны				11	38	0,4
Эксплуатационные леса				18	15,16	1,2
				65	13,25	4,6
				72	6,9,12,13,16,17,25	14,3
				73	4,6,12,15-19,21,22,24	24,7
				92	23,30-32,36,37,39,40,44,45	15,3
				98	28-30	1,4
				99	13-16,23-25,27,28,30,39,40,42,43	15,8
				100	1,3,7,8,10,12-14,19,23,24,26,29-31,37,45-47	35,2
				101	21,23,28-32,34-40,47-52	24,1
				102	4	2,5
103				26	2,4	
108				11-14	5,8	
109				1,2,4-8	18,2	
Итого по ОЗУ:						281,2

Виды лесов по целевому назначению и категории защитных лесов	Наименование ОЗУ	Местоположение лесного участка				Площадь, га
		наименование участкового лесничества	наименование урочища	номер лесного квартала	номер лесотаксационного выдела	
1	2	3	4	5	6	7
Запретные полосы лесов, расположенные вдоль водных объектов	Участки лесов вокруг сельских населённых пунктов и садовых товариществ	Кипревское	-	9	1-33,36,37,39-42	102,7
				29	11-13,15,16,18-20	23
				32	1,2	2
				33	10,18,28-30	7,1
				34	9,11-14,19-25,42,44-48	37,9
				36	6-10	6,8
				37	1-25,29,30	63,2
				38	1-32,37,38	87,4
				40	13-18,21-25,27,29,31-33, 37-45	37,4
				41	1,2,5-10,12,14,15,18,19, 21,22,25,26,28,30,33,34,37, 39,40	43,6
				42	1,7,10-13,15-19	28,1
				43	14,17,18,21,26-29	25,3
				44	5-7,11,14,16	28,5
				45	7	1,3
				46	4,5,8,9,12	10,2
				50	1,4,6,9,10,13,15-27,29-46, 48	69,6
				51	7,12,13,19,20,22,25,27,30, 31	25
54	1-8,13-28,33-36,38-40, 45,53,57	70,1				
57	34	0,2				
58	6-13,15	7,7				
60	1,6,12,18,20,21,23-26,28-39	95				
61	1-4,47	3,9				

Виды лесов по целевому назначению и категории защитных лесов	Наименование ОЗУ	Местоположение лесного участка				Площадь, га
		наименование участкового лесничества	наименование урочища	номер лесного квартала	номер лесотаксационного выдела	
1	2	3	4	5	6	7
Запретные полосы лесов, расположенные вдоль водных объектов	Участки лесов вокруг сельских населённых пунктов и садовых товариществ	Кипревское	-	64	23-26,28-31,33-40,44	26,8
				68	1,3,6,9-13,15-17	26,5
				71	1-3,8-13,19-22,26	35,4
				75	1-14	20,6
				76	1-14,26,27,31-35,40-42	88,6
				77	1-33	99,4
				78	6-8,14,18-20,22,26-28,30,32,34,39,40	13,5
				80	3,6,9,11,12,15,17-23,26-28,36-42,50-53	42
				83	8-11,15-18,24,25	27,4
				6	1-4,14,15,25-40,42-48	62,2
				12	9,10	0,5
				14	1,2,5,7-9,16,18	25,1
				Защитные полосы лесов, расположенные вдоль железнодорожных путей общего пользования, федеральных автомобильных дорог общего пользования, автомобильных дорог общего пользования, находящихся в собственности субъектов РФ		
21	1-22	75,8				
30	4,9,10,15,16,20,21,23	10,2				
31	1-32	77,1				
57	48,49,57,58	20,9				
59	9,10,19,21,23,25-27,35,39,40,42	26,5				
66	1-5,8,12-14,16	30,6				
67	1-35	108,6				
69	2,4,7,10,14,17,21,23-29,32	15,6				

Виды лесов по целевому назначению и категории защитных лесов	Наименование ОЗУ	Местоположение лесного участка				Площадь, га	
		наименование участкового лесничества	наименование урочища	номер лесного квартала	номер лесотаксационного выдела		
1	2	3	4	5	6	7	
Защитные полосы лесов, расположенные вдоль железнодорожных путей общего пользования, федеральных автомобильных дорог общего пользования, автомобильных дорог общего пользования, находящихся в собственности субъектов РФ	Участки лесов вокруг сельских населённых пунктов и садовых товариществ	Кипревское	-	85	24-26,28,29	11,2	
				95	4-7,9-11,15-18	41,9	
				96	4-26	42,8	
				97	2-4,6,8,11	11,5	
Лесопарковые зоны				10	3-8,11,14,16,20,29	24,6	
				11	1-20,22,23,26-34,36,37,39,40	119,1	
				17	4,6,7,9-15,18,19	52,4	
				18	1-14,17-30,32	81	
				19	1-50,53-55	106,8	
				27	1-3,5,7	10,6	
				Эксплуатационные леса	7	1-15	31
					22	1-8,10-13,17	27,4
					26	4,6-8,10,14	8,1
					65	27,29	1,2
					84	1-18,20-26	54,4
					85	1-21,23	35,2
					88	4,6,9,10,12,14,15	11,7
					93	1-5,8-12	48,1
					96	1-3	21
					98	17-19,23-25,27,32	34,3
100	9,11,20-22	13,2					
104	19,32,33	21,4					
105	23-25	6,7					
110	37	0,5					

Виды лесов по целевому назначению и категории защитных лесов	Наименование ОЗУ	Местоположение лесного участка				Площадь, га			
		наименование участкового лесничества	наименование урочища	номер лесного квартала	номер лесотаксационного выдела				
1	2	3	4	5	6	7			
Итого по ОЗУ:						2480,1			
Итого по Кипревскому участковому лесничеству						2761,3			
Защитные полосы лесов, расположенные вдоль железнодорожных путей общего пользования, федеральных автомобильных дорог общего пользования, автомобильных дорог общего пользования, находящихся в собственности субъектов РФ	Берегозащитные участки лесов	Киржачское	-	69	20,28,55	1,3			
				73	3	2,5			
32				10-13,15-19,21,23,29,30,42-44	17,4				
36				1,12,15-17,32,60-63	7,7				
19				16-19	1,3				
23				19,56,57,59	5,4				
24				9,19	7,1				
44				8	1				
3				2,3,6	2,9				
4				2,6-9	3,5				
33				14,16,21,22,38,39	9,2				
38				2,6,7	6				
54				35,36,46-51	3,6				
55				20,22,27-30,33,39	7,1				
57				33	0,1				
63				19,20	6,6				
64				10,23-27,43-48	15,1				
69				4-6,21-23,57	6,3				
Зеленые зоны									
Лесопарковые зоны									
Эксплуатационные леса									

Виды лесов по целевому назначению и категории защитных лесов	Наименование ОЗУ	Местоположение лесного участка				Площадь, га	
		наименование участкового лесничества	наименование урочища	номер лесного квартала	номер лесотаксационного выдела		
1	2	3	4	5	6	7	
Эксплуатационные леса	Берегозащитные участки лесов	Киржачское	-	73	4	3,6	
Итого по ОЗУ:						107,7	
Запретные полосы лесов, расположенные вдоль водных объектов	Почвозащитные участки лесов, расположенные вдоль склонов оврагов	Киржачское	-	100	22,28,42,46,51-53,55,61	16,4	
				123	26	8	
				127	3,4,47-49,54	5,4	
				149	34,38	0,4	
Защитные полосы лесов, расположенные вдоль железнодорожных путей общего пользования, федеральных автомобильных дорог общего пользования, автомобильных дорог общего пользования, находящихся в собственности субъектов РФ				68	46,49,56	3	
				72	10,11,14,19,23,24,34	5,4	
				73	5	0,3	
				101	17,18,20,37,38	5,6	
				67	14,17,23,28,36,43	6	
				71	9,13,20,33,35	6,9	
				72	33,35,48,49,62	4,7	
				74	1,40,45,62	9,4	
				75	4,5,28,29	11,8	
				Эксплуатационные леса	76	8	1,3
					77	1,19,26	1,9
					106	32,34,55-57,60	9,9
122	21,30	0,7					
Итого по ОЗУ:						97,1	

Виды лесов по целевому назначению и категории защитных лесов	Наименование ОЗУ	Местоположение лесного участка				Площадь, га
		наименование участкового лесничества	наименование урочища	номер лесного квартала	номер лесотаксационного выдела	
1	2	3	4	5	6	7
Защитные полосы лесов, расположенные вдоль железнодорожных путей общего пользования, федеральных автомобильных дорог общего пользования, автомобильных дорог общего пользования, находящихся в собственности субъектов РФ	Опушки лесов, граничащие с безлесными пространствами	Киржачское	-	52	15,16,21,22	3,8
				53	31-35,43,48	9,8
				60	11,12,16,17,19	2,3
				61	27,28,35,42,49,50,52	11,8
				62	17	0,2
				67	7	0,4
				68	1,4,21,33,44,45	11,8
				90	7,10,19,46	4,3
				94	6,9,30-32,43-45,54	13,2
				126	41,42,51,54,59	12,5
Итого по ОЗУ:						70,1
Запретные полосы лесов, расположенные вдоль водных объектов	Участки лесов вокруг сельских населённых пунктов и садовых товариществ	Киржачское	-	7	1,2,4,5,7,9,10,12,14,16,18,20,36,64,68	10,9
				9	16,20,21,27-30,33	6
				89	1,2,6,7,10-13,15,17,22	37,3
				93	1-4,6,7,12,13,18,19,26-31,37,39,72,73,75	51
				95	1,2,6-13,15-22,24,26-31,32,35-39,40-51,54-67,69,72-78,80-83,85-94,97-101,105-108	163,2
				107	8-10,16,18-21,27-33,37-39,42-46,50	55,4
				108	5-23,25-42,45,46	76,1
				124	1-10,16,17,19-28,30,31	61
				125	9-11	3,3
				126	63-68,70,71,74	8,6

Виды лесов по целевому назначению и категории защитных лесов	Наименование ОЗУ	Местоположение лесного участка				Площадь, га				
		наименование участкового лесничества	наименование урочища	номер лесного квартала	номер лесотаксационного выдела					
1	2	3	4	5	6	7				
Запретные полосы лесов, расположенные вдоль водных объектов	Участки лесов вокруг сельских населённых пунктов и садовых товариществ	Киржачское	-	127	2,5,9,10,15-18,24-26, 28,29,31-46,55	50,2				
				128	2,3,5-15,19-25,30-34,44-49	81,4				
				137	2-23	67,3				
				138	1-10,12-25,27-29,48	52,3				
				139	1-26,28,30-32,44-51	109				
				140	1,4,9,10,17-19,32-35	18,2				
				143	1-13,15-19,21-23,26-29, 32-36,41,42,47,48,59-61	85,2				
				144	1-34	71,8				
				145	1-8,10	22,8				
				146	22,26-28	8,4				
				147	11-15,18,19,23-33	35				
				148	41	6				
				149	4-6,8-13,15,16,18-20,24-26, 31-33,35	44,3				
				10	5,8-10,12-41	64,7				
				47	34,45-51	15,8				
				Защитные полосы лесов, расположенные вдоль железнодорожных путей общего пользования, федеральных автомобильных дорог общего пользования, автомобильных дорог общего пользования, находящихся в собственности субъектов РФ				52	1-7,11,44	16,2
								54	41-43,45	6,8
61	1-4,12,16-19,21,26,32,33, 36-39,44-46,71-74,77-79	26,4								
62	14,16,18-22	5,8								
68	5-8,13,14,16,22,24,35-39,64	19								
69	29,30,32	8,4								
72	12,25,26,37	3,4								
73	1,9,38,41-60,67	21,9								
75	14-16	3,8								

Виды лесов по целевому назначению и категории защитных лесов	Наименование ОЗУ	Местоположение лесного участка				Площадь, га
		наименование участкового лесничества	наименование урочища	номер лесного квартала	номер лесотаксационного выдела	
1	2	3	4	5	6	7
Защитные полосы лесов, расположенные вдоль железнодорожных путей общего пользования, федеральных автомобильных дорог общего пользования, автомобильных дорог общего пользования, находящихся в собственности субъектов РФ	Участки лесов вокруг сельских населённых пунктов и садовых товариществ	Киржачское	-	79	50,52,54,56-58	12,8
				82	1-6,16-19,21,23,85	26,8
				90	22,24-26,28,29,35,36,38,42,45,49	8,1
				94	40,48,55-60	27,7
				101	7-15,21-36,39-41	71,8
				113	43-45,47-49	5,9
				117	1,3,5,6,9,14,15,19,20,23,25,26,30,32,35-38,40,52	53
				118	28-40	14,5
				124	11-15	6
				125	1-7	8,7
Зеленые зоны	Участки лесов вокруг сельских населённых пунктов и садовых товариществ	Киржачское	-	126	1-33,36,37,39,43,44,46-49,73	70,4
				12	6-8,11,14,15,28-30,38,42-44,46,48,51	27,2
				32	1-6,45-47,53,54,57,73,76,78,80	30,2
				47	1-33,35-44	97,8
				48	1-5,7-12,15,17,21,32,41,52	41,9
				52	8-10,45	1,7
				65	22,23,25-33	26,3
				78	19-67,71	97
79	7,9,11,18,25,27,28,30-33,36,39-44,46-49,51,53,55,59,62,65	44,3				

Виды лесов по целевому назначению и категории защитных лесов	Наименование ОЗУ	Местоположение лесного участка				Площадь, га
		наименование участкового лесничества	наименование урочища	номер лесного квартала	номер лесотаксационного выдела	
1	2	3	4	5	6	7
Зеленые зоны	Участки лесов вокруг сельских населённых пунктов и садовых товариществ	Киржачское		82	9-11,13,14,20,22,24,25, 27-29,37-40,49,50,52,64,66, 67,69,71,74,75,78,81,83,84	44,6
				85	10-13,17-22,27,28,31,34-36	24,8
				134	1-16,18-27	68,7
				135	1-39,41	99
				136	1,2,4-43	68,6
Лесопарковые зоны				13	1-29	87
				14	1-37	116
				15	1-28,30-36,39,40	110,7
				16	1-7,10-20,23,24	34,6
				17	1-48	121
				18	1-27	63
				19	1-15,20-27	70,7
				20	1-15,18-20,23,29,32	76,9
				21	1-42	109
				22	9,11-19,21,23,24	61,1
				23	1-18,20-55,58,60-67	115,6
				24	7,8,12-14,16-18,20,21, 23-25,28-33,35,36,38	56,4
				26	1-43	85
				27	9,11,14-51,53,56,57	72,6
				28	36,38,39,42-55,57-61, 63,64,67	46,1
				29	11-15,19,23-26,30-35	28,8
				30	1,7-9,17,21,22,25, 26,28,29,32,34,36	19
				31	1-38	48

Виды лесов по целевому назначению и категории защитных лесов	Наименование ОЗУ	Местоположение лесного участка				Площадь, га
		наименование участкового лесничества	наименование урочища	номер лесного квартала	номер лесотаксационного выдела	
1	2	3	4	5	6	7
Лесопарковые зоны	Участки лесов вокруг сельских населённых пунктов и садовых товариществ	Киржачское	-	44	1-7,9-30	82
				45	1-65	152
				46	1-45	87
				51	1-23	69
				58	1-10	39
				80	1-35	85
				81	1-50	75
				83	1-37,45,46,48,50,52	119,2
				129	1-31	70,8
				130	1-35,37-47	120,7
				131	1-15	32
				132	1-45	91
				133	1-14,16,18,24-26,28,34,35,37,45,46,54	52,2
				150	1-50	143
Эксплуатационные леса				1	9,10,14,15,23-25,37,50,51	15
				5	1-9,49-63,65	50,3
				6	1-52	103
				33	1-4,6-9,11-13,42,44,49	35,5
				34	1-4,10-12,15-17	22,8
				35	1,6-9,16	12,7
				38	1,4,5,10-16,43,44,46	21,9
				54	3,5-34,37-40,44	107,4
				55	1-19,21,23-26,31,32,34-38,40-45	87,9
				56	1,2,11,14-19,21-23,32-39,42,43	61,2

Виды лесов по целевому назначению и категории защитных лесов	Наименование ОЗУ	Местоположение лесного участка				Площадь, га
		наименование участкового лесничества	наименование урочища	номер лесного квартала	номер лесотаксационного выдела	
1	2	3	4	5	6	7
Эксплуатационные леса	Участки лесов вокруг сельских населённых пунктов и садовых товариществ	Киржачское	-	61	5-11,13-15,20,22-25,43,75,76	21
				62	1-13,15,23	39
				63	1-7,9,11,13-17,21-24,26,27,31	65
				68	9-12,15,17,23,34,63	7,9
				69	1-3,7,8,24,25,33,34,56	28,8
				70	1-26,28	62,1
				71	1,2,4,10,11,14-16,18,22,23,25-31,34	46,6
				72	66	2,8
				73	24,26-30,34,36,40,61-66	49,9
				74	2-6,8-19,22-31,33-38,41-44,46-48,52,54-56,58-60	71,5
				75	8-13,20-26,34-37,39-44,49,59-61	81,1
				76	1-7,12-15,17-19,21-27,29-32	57,1
				84	1-11,13-32,34,36-40	92,9
				87	1-6,8-20	37,2
				88	1-5,7-32,34,35,37,39-45	89,6
				92	11,12,21,22,24-31,33-35,37	23,2
				102	14-17	19,7
109	1,2,4-24,26-29,33-35,37-39	105,8				
113	1-6,10-20,25-35,39-42,46,57,59	109,6				
117	2,4,7,8,10-13,16-18,21,22,24,27-29,31,33,34,39,41,46,51	45,9				

Виды лесов по целевому назначению и категории защитных лесов	Наименование ОЗУ	Местоположение лесного участка				Площадь, га
		наименование участкового лесничества	наименование урочища	номер лесного квартала	номер лесотаксационного выдела	
1	2	3	4	5	6	7
Эксплуатационные леса	Участки лесов вокруг сельских населённых пунктов и садовых товариществ	Киржачское	-	118	1-5,9-11,17-18,24,25	23
Итого по ОЗУ:						6431,5
Эксплуатационные леса	Участки лесов вокруг глухариных токов	Киржачское	-	39	11,13-18,22,23	46,2
Итого по ОЗУ:						46,2
Итого по Киржачскому участковому лесничеству:						6752,6
Зеленые зоны	Берегозащитные участки лесов	Филипповское	-	57	1,7,14,18,19,23-25,38,43,48,55,57	12,7
				59	1,3,23	1,9
				62	14,17	0,2
Лесопарковые зоны				54	10,11	1,6
				56	1,2,12,23,26,28,29	9,3
Эксплуатационные леса				64	16,29,33	5,1
				1	57,73,85	3
				2	15,22	2
				3	53	3,5
				9	2,33-35	9,1
				10	18	5,1
				14	1,2,38	8,4
				15	31	1,3
	20	39,55	6,8			
21	8	1,2				
22	20	5,9				

Виды лесов по целевому назначению и категории защитных лесов	Наименование ОЗУ	Местоположение лесного участка				Площадь, га
		наименование участкового лесничества	наименование урочища	номер лесного квартала	номер лесотаксационного выдела	
1	2	3	4	5	6	7
Эксплуатационные леса	Берегозащитные участки лесов	Филипповское	-	25	6	0,2
				26	1,14,15,19,55,57-60	12,4
				27	35	0,7
				28	46	0,5
				32	2,3,25,44,53,54,58	10,5
				33	7,43,45-47,51	10,4
				34	33,35,38-40,50,51,54,55	17,7
				35	30,31,41	7
				36	3,12,17,18	8,1
				41	28,31,32,40	3,7
				42	56,60	2,5
				46	7,8	2,4
				47	1,19,35	8,4
Итого по ОЗУ:						161,6
Защитные полосы лесов, расположенные вдоль железнодорожных путей общего пользования, федеральных автомобильных дорог общего пользования, автомобильных дорог общего пользования, находящихся в собственности субъектов РФ	Опушки лесов, граничащие с безлесными пространствами	Филипповское	-	4	7-9,12-14,19-21,24,26	19,6
				5	2,7-9,12,13,51	12,4
				17	2,3,7	1,9
				43	20,25,27-29,32,34,35	7,3
				44	4,7,8,15,16,19-21	15,8
				53	2-5,10,11,13,14,18,19,21,23,24,28,33,34,41-44	43,6
				70	52-55,58-62	6,7
71	9-13,15,16,18,19,26	13,7				
Итого по ОЗУ:						121

Виды лесов по целевому назначению и категории защитных лесов	Наименование ОЗУ	Местоположение лесного участка				Площадь, га
		наименование участкового лесничества	наименование урочища	номер лесного квартала	номер лесотаксационного выдела	
1	2	3	4	5	6	7
Запретные полосы лесов, расположенные вдоль водных объектов	Участки лесов вокруг сельских населённых пунктов и садовых товариществ	Филипповское	-	105	39-43,51	6,7
				106	2-17,20-36,38-48,50-59,62,63	143,4
				110	5-9,13-19,21-26,29-37,40-46,48,50	109
				111	1-48	149
				112	6,9,12,13,16,18-29,31,34,35	25,1
				113	2,4-72,74,75	173,9
				114	1-39,41-44,49-52,56-58,61,62,65,66,69,70	103,1
				115	1-7,30-33,35,42,43,45-47,50,51,55,57,60	37,7
				117	1-5,8-15,17,20-25,27-30,35,36,39-41,44,46-48	61,5
				118	2,3,5,6,8,10	10,8
				119	1,3,5,27	0,9
				121	8,20	1,7
				Защитные полосы лесов, расположенные вдоль железнодорожных путей общего пользования, федеральных автомобильных дорог общего пользования, автомобильных дорог общего пользования, находящихся в собственности субъектов РФ		
4	1-5	14,2				
29	22,41-56,59-61	18,6				
30	30-35	9,5				
43	2-6,10-13,17-19,24	13,3				
58	41,71-94,97	24,3				
61	5,12-15,19-21,24,25,31-36,41,42,44-48,53,57,58,62,63,69-72,74,75	48,9				
69	38-40	1,8				
70	36,37,39,40,47-51,56,57	11,6				

Виды лесов по целевому назначению и категории защитных лесов	Наименование ОЗУ	Местоположение лесного участка				Площадь, га
		наименование участкового лесничества	наименование урочища	номер лесного квартала	номер лесотаксационного выдела	
1	2	3	4	5	6	7
Защитные полосы лесов, расположенные вдоль железнодорожных путей общего пользования, федеральных автомобильных дорог общего пользования, автомобильных дорог общего пользования, находящихся в собственности субъектов РФ	Участки лесов вокруг сельских населённых пунктов и садовых товариществ	Филипповское	-	72	15-18,20-32,35,44,47	24,5
				73	4-23,25-33,50	26
				74	1-4,6-10,14,16-21,23-29,43,45	17,4
				77	12-14,28-30,36,37,42-71,75-77,81,82,95-97	59,2
				82	42,44-46	6,2
				87	1,3-8,10,11,13-21,23-25,29-43,45,46,48,50,78,79,113,117	33,8
				88	1-6,8-16,18-24,26,27	36,6
				89	1-6,8-11,93,94	13,4
				93	1-5,7-11,13-41,43,45-47,53,63,66,84	40,8
				96	55-57	2,9
Зеленые зоны	Участки лесов вокруг сельских населённых пунктов и садовых товариществ	Филипповское	-	57	2-6,8-13,15-17,20-22,26-37,39-42,44-47,49-54,56,58-63	87,3
				58	4-8,12,13,22,24,26,28,30,32,34,36-40,42-47,57,58,67,68,70,96,99	56,7
				59	2,4-22,24-38	52,1
				60	1-26	74,1
				61	1,6,16,17,22,26-29,37-40,54,59,64,68,73,77	16,4
				62	15	0,1
				68	1-10,13-25,27-34,39-49,54-71	139,1
				72	1-14,19,33,34,36-43,45,46	29,5

Виды лесов по целевому назначению и категории защитных лесов	Наименование ОЗУ	Местоположение лесного участка				Площадь, га
		наименование участкового лесничества	наименование урочища	номер лесного квартала	номер лесотаксационного выдела	
1	2	3	4	5	6	7
Зеленые зоны	Участки лесов вокруг сельских населённых пунктов и садовых товариществ	Филипповское	-	77	1-11,15-27,31-35,38-41,72-74,78-80,83-94,98-102	89,8
Лесопарковые зоны				54	12-14,16,17,20	17,9
				55	3-5,7,9,10	60
				56	3-11,13-22,24,25,27,30-35	104,7
				63	1-30	97
				64	1-15,17-28,30-32,34-37	78,9
				65	1-10,12-17,21-28,32-41	49,5
Эксплуатационные леса				1	41,44-51,53-56,58-72,74-80,82,83,86-88,91	50
				3	1-4,12-14,19-23,28-32,36,37,47-49,54	55,8
				15	30,34-36	4,6
				16	18-25	26,5
				26	4-10,20-22,27-29,32,34-52,56	58,9
				27	1-8,10-31,33,34,36-38	50,7
				29	13,15-17,21,23-26,30-34,57	24,2
				30	16,17	9,3
				36	34	9,1
				37	26,29-31,35-38,42	33,6
				38	10,11,18,21,23-34	41
				39	1-52	92,5
				40	1-13,15-29,31,34,35,37	68,4
41	1-3,11-14,16-20,24,25,33,34,41,42	36,2				
42	6-9,17-23,31	48,7				
43	1,9,43,45,53-73,77	49,9				

Виды лесов по целевому назначению и категории защитных лесов	Наименование ОЗУ	Местоположение лесного участка				Площадь, га
		наименование участкового лесничества	наименование урочища	номер лесного квартала	номер лесотаксационного выдела	
1	2	3	4	5	6	7
Эксплуатационные леса	Участки лесов вокруг сельских населённых пунктов и садовых товариществ	Филипповское	-	49	1-45	87,2
				50	1-25,28	78
				51	3-30	60,5
				52	1-4,6,9-14	14
				67	2-4,6,7,10,13-23,25-27,30,31,38-42,45	55,8
				69	1-11,13-32	68
				70	1,2,18-23,25,26,31,32	37,1
				71	30-32,34-39,59	23,5
				73	1,2,36-40,44-46,49,51-66	35,6
				74	30,31,35,37-41,44,46,48	37,4
				78	1-7,12-14,16-26,29,31	42,3
				79	1-6,19,20,23,34,35,37,47,48,58,60	20,2
				82	1-4,6,8-19,21-24,26,27,29,30,37,48,49	49,1
				83	1-3,14,15	4,8
				84	18-32,34-38,42	66,8
				85	2,5-8,10-18	19,6
				86	2-6,8,10-27,29-44	62,9
87	26,57-65,67-77,80-86,92-98,100-102,109-112,114-116,118	66,3				
88	25,30,32-53,55-57	24,8				
89	15-25,28-33,35-50,52-61,63-65,70-74,76-91	127,1				
90	1-10,15-23,26	35				

Виды лесов по целевому назначению и категории защитных лесов	Наименование ОЗУ	Местоположение лесного участка				Площадь, га
		наименование участкового лесничества	наименование урочища	номер лесного квартала	номер лесотаксационного выдела	
1	2	3	4	5	6	7
Эксплуатационные леса	Участки лесов вокруг сельских населённых пунктов и садовых товариществ	Филипповское	-	91	14,24,25,36,38,39,46-49, 51-56,62,63,73-76,85-88	39,1
				92	1-5,7-13,15-32,34	36,6
				93	54-62,64,67-72,74,76-83	35,7
				96	4,6-10,12,14-26,31,32, 38-50,58-61	67,6
				97	2-7,9-17,19-21	38,6
				98	14-30,32	32,4
				101	6-10,15-18,22-24,34,55,56,58	35,5
				102	1-16,18,20-24,26-37,39-48	84,9
				103	2,3,5-12,14-24,26,29-33, 35-60,63-83	201,8
Итого по ОЗУ:						4480,6
Эксплуатационные леса	Участки лесов вокруг глухариных токов	Филипповское	-	32	11-13,22	13,4
				37	18,24,25,27,28,32-34	21,7
				42	2-5,12-15,24-26,33-35	38,8
				79	42,52-56	9,3
				90	43,46,47,49,50,53-55,59, 61-67	43
Итого по ОЗУ:						126,2
Эксплуатационные леса	Медоносные участки лесов	Филипповское	-	38	6	1,1
				98	7	1,2
Итого по ОЗУ:						2,3

Виды лесов по целевому назначению и категории защитных лесов	Наименование ОЗУ	Местоположение лесного участка				Площадь, га
		наименование участкового лесничества	наименование урочища	номер лесного квартала	номер лесотаксационного выдела	
1	2	3	4	5	6	7
Эксплуатационные леса	Леса в охранных зонах государственных природных заповедников, национальных парков, природных парков и памятников, а также территориях, зарезервированных для создания особо охраняемых природных территорий федерального значения	Филипповское	-	21	9-12,18,25,29-32,36,38-41	23,5
Итого по ОЗУ:						23,5
Эксплуатационные леса	Плюсовые лесные насаждения (насаждения-эталоны)	Филипповское	-	9	7,42,50	11,2
				23	15	12,3
				86	28	2,7
				90	44	3,8
Итого по ОЗУ:						30
Итого по Филипповскому участковому лесничеству:						4945,2
Зеленые зоны	Берегозащитные участки лесов	Санинское		41	59-63,65	4,6
Итого по ОЗУ:						4,6

Виды лесов по целевому назначению и категории защитных лесов	Наименование ОЗУ	Местоположение лесного участка				Площадь, га
		наименование участкового лесничества	наименование урочища	номер лесного квартала	номер лесотаксационного выдела	
1	2	3	4	5	6	7
Запретные полосы лесов, расположенные вдоль водных объектов	Почвозащитные участки лесов, расположенные вдоль склонов оврагов	Санинское	-	8	39	0,2
				19	1,40,54	6,7
				25	58	2,6
				26	77,95,101,102	5,5
				31	26,28	3,3
				38	22,104	11
				54	52	0,1
				71	17	0,3
Эксплуатационные леса				7	5,35	4,8
				14	5,21,22	4,5
Итого по ОЗУ:						39
Защитные полосы лесов, расположенные вдоль железнодорожных путей общего пользования, федеральных автомобильных дорог общего пользования, автомобильных дорог общего пользования, находящихся в собственности субъектов РФ	Опушки лесов, граничащие с безлесными пространствами	Санинское	-	2	2,12,16,18	6,1
				9	32,33,36,40,42	3,2
				10	1,3,7,9,11	8,4
				17	2,3,7,8,9,12,13,16	7,8
				21	4,5,13,14,27,28,30,34	10,9
				24	5,7,9,12,13	5,7
				34	1,5,7,16,20,25,31,32,41,100	18,3
				35	31	0,5
				39	21,29,32	13,4
				41	4,7,10	6,3
				44	42	0,6
				45	1,2,6,7,11	7,9
				49	3,9,16,22,23,25	8,7
				51	55,56,58,65,76,86	11,8
58	4,6,13-15	9,1				
68	4,11,17,19	5,6				
70	3,4,11,13,22	9,8				

Виды лесов по целевому назначению и категории защитных лесов	Наименование ОЗУ	Местоположение лесного участка				Площадь, га
		наименование участкового лесничества	наименование урочища	номер лесного квартала	номер лесотаксационного выдела	
1	2	3	4	5	6	7
Итого по ОЗУ:						134,1
Запретные полосы лесов, расположенные вдоль водных объектов	Участки лесов вокруг сельских населённых пунктов и садовых товариществ	Санинское	-	9	1-7,10,37,39	20,1
				15	1,32,36,39-50,52,54,56,59-75,78-80,82	211
				18	38,40,43,44,48-55,58-63,65	39,7
				20	24,30-34,37,39-43,45-48,50-56	59,3
				21	56-65	13,1
				22	1-5,7,8,10,12-17,19-22,26-39,41,44	105,4
				25	1-4,6-10,12-52,54-57,59-68,70,71,73,74,77-83	140,5
				26	1-4,6-10,12-40,42-48,50-52,74,75,78,79,81-87,89,91-94,96-100	106
				28	1-9,13,16,18-23,26-33,36,38-47,50-63,65	110,6
				30	1,3,6-18,21-48,52-55	79,3
				31	3-7,9-12,14-18,21,23,25,27,29-32	50,6
				33	1-9,13,14,16-18,20-22,24-26,29-34,36,40-48,52,60,62	120,5
				36	1-38,40	93,1
				37	1-8,10-55,57-69	114,5
38	16,17,57,58,68,84,85,88-93,95-103,105-110,112-115	59,5				
40	2-11,21-29,35-41,49-52,58-68	81,9				

Виды лесов по целевому назначению и категории защитных лесов	Наименование ОЗУ	Местоположение лесного участка				Площадь, га
		наименование участкового лесничества	наименование урочища	номер лесного квартала	номер лесотаксационного выдела	
1	2	3	4	5	6	7
Запретные полосы лесов, расположенные вдоль водных объектов	Участки лесов вокруг сельских населённых пунктов и садовых товариществ	Санинское	-	43	1-4,12-14,16,18,21-23,25,30-33,39-43,45,46,49,51,53,56-58,65,66,68,72	65,8
				46	1-12,16	37,9
				47	1-5,7-15,21-23,27-31,33-39,45-55,57-62,65	96,7
				50	1-4,17-18,37,39,42	10,5
				51	52,54,64,67,69,72,74,75,79-81,83-85,87-91,100,102,105	19,4
				55	2-6,9-23,28-33,36-38,42-47	55,9
				56	12-14,17-19,27,29	11,3
				61	1-4,6-8,10-14,19,28	26,9
				66	22-45,47,50	55
				67	30,32-34,46-48,53,54,59,62,63,67,74-76	22,4
				68	6,7,14-16,33	12,3
				69	12-17,25-33,42-44	24,1
				70	1,2,6-10,16,19,26,28,30,33	24,3
				71	4,7,8,12-14,28,29	18,7
72	2-7,9-18,23-26,28,29,31	120				
Защитные полосы лесов, расположенные вдоль железнодорожных путей общего пользования, федеральных автомобильных дорог общего пользования, автомобильных дорог общего пользования, находящихся в собственности субъектов РФ				1	7,9,11,36,39,40	11

Виды лесов по целевому назначению и категории защитных лесов	Наименование ОЗУ	Местоположение лесного участка				Площадь, га
		наименование участкового лесничества	наименование урочища	номер лесного квартала	номер лесотаксационного выдела	
1	2	3	4	5	6	7
Защитные полосы лесов, расположенные вдоль железнодорожных путей общего пользования, федеральных автомобильных дорог общего пользования, автомобильных дорог общего пользования, находящихся в собственности субъектов РФ	Участки лесов вокруг сельских населённых пунктов и садовых товариществ	Санинское	-	2	1,6-8,62,63	9,4
				21	31,32,35-49	41,3
				26	54-56,58-64,66-73,90	32,4
				39	1-5,7,8,10-14,16-18,20	19,5
				41	13-19,22,25,26,28-32,68	35,2
				51	62,63,68,70,98	3,1
				58	9-12	4,8
				68	1-3,8-10,18,29-31,34	11,7
				70	20,65	1,3
				27	1-44	58
Зеленые зоны				32	1-41	86
				41	49,51,52,58,64,66,67,71	5,7
				42	1-43	98
Эксплуатационные леса				1	1-6,8,10,12-30,34,37,38,41,43	82,2
				2	11	1,3
Итого по ОЗУ:						2507,2
Запретные полосы лесов, расположенные вдоль водных объектов	Участки лесов вокруг глухариных токов	Санинское	-	46	22,29,32-34,42-44,49,50,53	25,3
				47	18-20,25,26,40-44,56,63	26,4
				52	9,10	3,4
				53	1,2	3,4
				58	22-26,29-33,37-39	32,9
Итого по ОЗУ:						91,4
Итого по Санинскому участковому лесничеству:						2776,3
Эксплуатационные леса	Берегозащитные участки лесов	Новоселовское	-	2	30,41-48	8,7
				3	11,28,31	9,7
				4	15,25-31	9,2
				5	2,16-20,25,26,36	11,6

Виды лесов по целевому назначению и категории защитных лесов	Наименование ОЗУ	Местоположение лесного участка				Площадь, га
		наименование участкового лесничества	наименование урочища	номер лесного квартала	номер лесотаксационного выдела	
1	2	3	4	5	6	7
Эксплуатационные леса	Берегозащитные участки лесов	Новоселовское	-	6	2,3,8-10,13,14,20,21	6,6
				7	2,4,7,12,16,17,29,38,40,41,44,48,50	22,4
				9	1,3,5,9,13,15,16,24,25,28,29	18,3
				10	5,6,8,9,10,12,15,16,33	10,1
				11	2-4,6,12,13,15-18,24,28,31,32,37-46,53,54,59-61,69-71,77,79,80	28,5
				12	1,10,27-29	11,1
				13	5,6,17,20,21,27,30,31,44	18,6
				14	36	2,4
				15	7,13,17-21,25-27,30,33,37-39	15
				16	16,24,26-30	9,6
				19	7-9	0,8
				20	1-3,9-14	11,4
				21	6,21-24	3,9
				26	5-7,14,20,27,28,36-38,40,47	16,1
				27	1-3,8,16,19	4,5
				28	7,11,20-22,32,34,43-46	14,4
				29	1-3,12,14,23,24,27,35,37,39,48-52,65,72-76,81,82	51,7
				30	1-10,17,18,21,24,28,34-39,44,45,50-55,57,74	91,3
				31	1,3	3
				32	7,12,13,22	9,1
33	41-43,59,60,88,95-98,101,103,104	17,3				

Виды лесов по целевому назначению и категории защитных лесов	Наименование ОЗУ	Местоположение лесного участка				Площадь, га
		наименование участкового лесничества	наименование урочища	номер лесного квартала	номер лесотаксационного выдела	
1	2	3	4	5	6	7
Эксплуатационные леса	Берегозащитные участки лесов	Новоселовское	-	35	8,17-19,22,36,37,40,50-52,55,64,70	15,9
				36	15,28,33-37,41,42,45,46,50,63-65,82,83,103,104	28
				37	6-8,10,11,13,14,32,39-42,45,52-54,82,89-93,95,97,99-101,109,111,113	43,3
				38	66-68,70,72-75,77,78,83	11,8
				39	13,16-18,28,29,31,32,34,36-39,49,50,53,88-90	21,8
				43	35-37,41,50,51,53,56,57,61,92	7,7
				44	31,45-53,73-82,86,88,91,92,98	26,6
Итого по ОЗУ:						560,4
Запретные полосы лесов, расположенные вдоль водных объектов	Почвозащитные участки лесов, расположенные вдоль склонов оврагов	Новоселовское	-	45	47,52,102	0,9
				46	2,4,5,11,33,55,84,86,98	8
				47	44,45	2
				48	9,17,26,29,30,46,61	12,8
				52	27,28	1,4
				53	11,29,53,58,59	8,9
				54	6,31,35,36,40	9,2
Защитные полосы лесов, расположенные вдоль железнодорожных путей общего пользования, федеральных автомобильных дорог общего пользования, автомобильных дорог общего пользования, находящихся в				45	87,88,99	2,4

собственности субъектов РФ						
Виды лесов по целевому назначению и категории защитных лесов	Наименование ОЗУ	Местоположение лесного участка				Площадь, га
		наименование участкового лесничества	наименование урочища	номер лесного квартала	номер лесотаксационного выдела	
1	2	3	4	5	6	7
Защитные полосы лесов, расположенные вдоль железнодорожных путей общего пользования, федеральных автомобильных дорог общего пользования, автомобильных дорог общего пользования, находящихся в собственности субъектов РФ	Почвозащитные участки лесов, расположенные вдоль склонов оврагов	Новоселовское	-	46	6	0,1
				49	26,44,53,55-57	18,6
				50	6,14,25,35,64,70-72,75	18
Итого по ОЗУ:						82,3
Защитные полосы лесов, расположенные вдоль железнодорожных путей общего пользования, федеральных автомобильных дорог общего пользования, автомобильных дорог общего пользования, находящихся в собственности субъектов РФ	Опушки лесов, граничащие с безлесными пространствами	Новоселовское	-	45	41,59,60,63,68,69,77,82,83,101,104	7,5
				46	10,30,32,44,52,53	5,1
Итого по ОЗУ:						12,6
Запретные полосы лесов, расположенные вдоль водных объектов	Участки лесов вокруг сельских населённых пунктов и садовых товариществ	Новоселовское	-	45	1,3,7,8,12,13,20,21,26,33,34,36,37,55,65,70,71,120,124,126	31,2
				46	47,58-66,70,71,77-79,88-94,99-102,110,112	78,2
				48	2-6,11-16,19,21,34-37	43,8
				52	1-6,13,18,19,24,33	19,1

Виды лесов по целевому назначению и категории защитных лесов	Наименование ОЗУ	Местоположение лесного участка				Площадь, га
		наименование участкового лесничества	наименование урочища	номер лесного квартала	номер лесотаксационного выдела	
1	2	3	4	5	6	7
Запретные полосы лесов, расположенные вдоль водных объектов	Участки лесов вокруг сельских населённых пунктов и садовых товариществ	Новоселовское	-	53	1-10,12-28,30-52,55-57,60-62	78
				54	1-5,7-26,28-30,32-34,37,38,43	55,8
45				39,40,54,72,122	4,6	
46				67-69,72-76,80-83,95-97,108,109,111,113	26,3	
49				1-25,29-32,58	72,7	
50				1-5,7-13,15-17,20,21,23,24,26,33,74,76,77	62,2	
51				1-27,29,30,37,39-42,45-52,57,58,65-69,78,79,81-83,85,86	128,5	
7				1,3,5,6,8-11,13-15,18,19,21,49	77,9	
8				1-3,6-13	29,5	
25				5,8-10,12-15,17-21	30,1	
26				10,11,15,31,32,43-45	26,9	
27				32,35,39,40,46,48-52,62,63,73-75	47,6	
40				55,56	2,8	
41				55,57-70,75	29,9	
42	39,45,46,49-56,58-78,80,81	72,6				
43	66,77-80,85,86,88,89	21,9				
Зеленые зоны						
Лесопарковые зоны						
Эксплуатационные леса						

Виды лесов по целевому назначению и категории защитных лесов	Наименование ОЗУ	Местоположение лесного участка				Площадь, га
		наименование участкового лесничества	наименование урочища	номер лесного квартала	номер лесотаксационного выдела	
1	2	3	4	5	6	7
Итого по ОЗУ:						939,6
Эксплуатационные леса	Участки лесов вокруг глухариных токов	Новоселовское	-	2	18-20,23-29,33-40	36,9
				10	11,13,14,20,21,35	39
				19	10,11,17,53	5,4
				20	4-8,22	17,3
				31	11-13,15-18,29,30	39,6
				35	29-33,44-48,54-65,66	33,7
				42	20-26,30-34,37,41,42,44,47,48,57	51,6
Итого по ОЗУ:						223,5
Запретные полосы лесов, расположенные вдоль водных объектов	Полосы лесов по берегам рек или иных водных объектов, заселенных бобрами	Новоселовское	-	47	11,18,47	2,4
				48	7,10,25,27,47,51,55,62	9,9
				52	29-31,34,36	2,3
				54	27,39,41,42,46	6
Итого по ОЗУ:						20,6
Запретные полосы лесов, расположенные вдоль водных объектов	Места обитания редких и находящихся под угрозой исчезновения диких животных	Новоселовское		46	13-15,21,22,35-41,45	19,6
				48	63,67-69	14
Итого по ОЗУ:						33,6
Итого по Новоселовскому участковому лесничеству:						1872,6
Запретные полосы лесов, расположенные вдоль водных объектов	Берегозащитные участки лесов	Северное	Агрофирма Тимушев и К	1	16,19-22	9
				2	7,30-32	9,3
				4	3,11,28	8,5
Итого по ОЗУ:						26,8

Виды лесов по целевому назначению и категории защитных лесов	Наименование ОЗУ	Местоположение лесного участка				Площадь, га			
		наименование участкового лесничества	наименование урочища	номер лесного квартала	номер лесотаксационного выдела				
1	2	3	4	5	6	7			
Запретные полосы лесов, расположенные вдоль водных объектов	Участки лесов вокруг сельских населённых пунктов и садовых товариществ	Северное	Агрофирма Тимушев и К	1	4-15,17,18,24	92,8			
				2	1-6,8,15-21,24,27,33	52,8			
				4	15-19,21-27,30,32	53,2			
				5	1-3,6-9,22	12,8			
				6	4,5,9-20,22	38,9			
Защитные полосы лесов, расположенные вдоль железнодорожных путей общего пользования, федеральных автомобильных дорог общего пользования, автомобильных дорог общего пользования, находящихся в собственности субъектов РФ				3	25,26,51,52	3,9			
				6	6-8	5,8			
Эксплуатационные леса				3	44,46,49	3,6			
Итого по ОЗУ:						263,8			
Итого по урочищу Агрофирма Тимушев и К:						290,6			
Запретные полосы лесов, расположенные вдоль водных объектов	Почвозащитные участки лесов, расположенные вдоль склонов оврагов	Северное	Калинина	3	30,31,33,37	7,9			
				6	2,39	0,8			
				7	12,21,22	2,5			
				8	15,18,21,23	9,8			
				10	10,12,13,35,38	7,6			
Итого по ОЗУ:						28,6			
Запретные полосы лесов, расположенные вдоль водных объектов	Участки лесов вокруг сельских населённых пунктов и садовых товариществ	Северное	Калинина	3	17,19,35,36,40	7			
				5	1-4	3			
				6	1,3,4,16-18,22,31,32	11,1			
				7	13-15,29	9,5			
				10	9,11,14	5,3			
				11	3	1			

Виды лесов по целевому назначению и категории защитных лесов	Наименование ОЗУ	Местоположение лесного участка				Площадь, га				
		наименование участкового лесничества	наименование урочища	номер лесного квартала	номер лесотаксационного выдела					
1	2	3	4	5	6	7				
Защитные полосы лесов, расположенные вдоль железнодорожных путей общего пользования, федеральных автомобильных дорог общего пользования, автомобильных дорог общего пользования, находящихся в собственности субъектов РФ	Участки лесов вокруг сельских населённых пунктов и садовых товариществ	Северное	Калинина	1	16,18,19,22,23,32	8				
				3	1-4,8-11,13,15,16,32,34,38,39	29				
				4	4,5,7-9	13				
				6	11-14,19,26-28,35-38	14				
				7	23-27	5,1				
				9	11-14	5				
				10	15,16,18-20,23,24,43-46	9				
				1	1,5-15,17,20,21,24,26,30,31	53				
				3	5-7,12,14,18,25-29	44,2				
				4	1-3,6,10-15,18,20,22	48,2				
				5	5-7,9-32	129,7				
Эксплуатационные леса	Участки лесов вокруг сельских населённых пунктов и садовых товариществ	Северное	Калинина	6	6,8,10,15,20,23,25,29,30	27,6				
				7	16-20,28,30	6,2				
				9	2,4,8-10,15,16	23,6				
				10	2-8,17,21,22,25-34,36,37,39-42	59,2				
				11	1,2	9				
				Итого по ОЗУ:						520,7
				Итого по урочищу Калинина:						549,3
				Защитные полосы лесов, расположенные вдоль железнодорожных путей общего пользования, федеральных автомобильных дорог общего пользования, автомобильных дорог общего пользования, находящихся в собственности субъектов РФ	Берегозащитные участки лесов	Северное	Кирова	1	38	2,3
								2	12,13	1,5
				Эксплуатационные леса		Северное	Кирова	1	36	1

Виды лесов по целевому назначению и категории защитных лесов	Наименование ОЗУ	Местоположение лесного участка				Площадь, га
		наименование участкового лесничества	наименование урочища	номер лесного квартала	номер лесотаксационного выдела	
1	2	3	4	5	6	7
Эксплуатационные леса	Берегозащитные участки лесов	Северное	Кирова	2	10,24,25,27,28,30	20,8
				3	3	2,2
				4	6	10,8
				6	4,12	4,7
				8	26,27	2,2
				15	11	0,3
Итого по ОЗУ:						45,8
Защитные полосы лесов, расположенные вдоль железнодорожных путей общего пользования, федеральных автомобильных дорог общего пользования, автомобильных дорог общего пользования, находящихся в собственности субъектов РФ	Участки лесов вокруг сельских населённых пунктов и садовых товариществ	Северное	Кирова	1	31,39-41,44,45	4,7
				2	14,15,33	2,5
				5	7,9,10,13	8
				9	5-7	14,2
				10	1-3,10,11,13,23,25,34	16
				11	9,11-15,22,23,27,33	16,9
				13	9,10,13	10
				14	3-5	11,8
				1	3,16-18,21-23,25-28,32-35,37,43,46,47	27,7
				2	1-3,6,7,9,11,16-22,29,31,34	21,3
				3	17-21,24	18,8
				5	8,11,12,14,15	15,3
				6	1-3,5-11,13-21	39,3
				7	2,4-28	34,1
8	1-7,9-25,28	51,2				
9	10,11,14-21	37,3				
10	4-9,12,14-22,24,26-33,35-40	43				
11	1-8,10,16-21,24,28-32,34,35	25,9				
12	1-18	64,3				

Виды лесов по целевому назначению и категории защитных лесов	Наименование ОЗУ	Местоположение лесного участка				Площадь, га		
		наименование участкового лесничества	наименование урочища	номер лесного квартала	номер лесотаксационного выдела			
1	2	3	4	5	6	7		
Эксплуатационные леса	Участки лесов вокруг сельских населённых пунктов и садовых товариществ	Северное	Кирова	13	1-4,6,14-24,26	84,3		
				14	8	2,6		
				15	1-10,12-20	37,7		
Итого по ОЗУ:						586,9		
Итого по урочищу Кирова:						632,7		
Запретные полосы лесов, расположенные вдоль водных объектов	Берегозащитные участки лесов	Северное	Коммунар	4	10	1,1		
				6	24	0,4		
				16	5	0,8		
				19	9,10,15,22,25,26	11,8		
				21	17	0,5		
				22	34,35	0,5		
Защитные полосы лесов, расположенные вдоль железнодорожных путей общего пользования, федеральных автомобильных дорог общего пользования, автомобильных дорог общего пользования, находящихся в собственности субъектов РФ				Северное	Коммунар	6	25-27	0,5
						9	32	0,2
						12	8,9	0,3
Эксплуатационные леса				Северное	Коммунар	8	23,30	1
						9	16,19,29-31	2,5
Итого по ОЗУ:						19,6		
Запретные полосы лесов, расположенные вдоль водных объектов	Участки лесов вокруг сельских населённых пунктов и садовых товариществ	Северное	Коммунар	1	2,4,7-9,11,15-23,25,27,29	38		
				2	2,4-6,9,11-16	37,4		
				3	9-11	7,5		

Виды лесов по целевому назначению и категории защитных лесов	Наименование ОЗУ	Местоположение лесного участка				Площадь, га
		наименование участкового лесничества	наименование урочища	номер лесного квартала	номер лесотаксационного выдела	
1	2	3	4	5	6	7
Запретные полосы лесов, расположенные вдоль водных объектов		Северное	Коммунар	4	1-7,11,12	16,2
				5	1,2,11	6,1
				6	1-6,10	29
				10	1,2,4,12,29,30	9,2
				12	3	4,2
				14	1-7,9,13-32	75,1
				15	1-9,12	24,3
				16	10,12,14-22,24	43,6
				17	1-10,12,19-25,28-36	102,6
				19	1-4,7,11,27,31,32	18,2
				21	4,8,11-14	13,4
				22	1-10,12-14,17,19-22,27-29,36	50,7
Защитные полосы лесов, расположенные вдоль железнодорожных путей общего пользования, федеральных автомобильных дорог общего пользования, автомобильных дорог общего пользования, находящихся в собственности субъектов РФ	Участки лесов вокруг сельских населённых пунктов и садовых товариществ	Северное	Коммунар	5	9,12-23	28,6
				6	7,9,12,13,16,17,19-22,28	10,4
				7	1,2,4-7	12,8
				8	2-11,15-17	15,8
				9	20-28	10,7
				10	32-36	24,9
				11	16,17,19,21-23	9,8
				12	4-7,10	4,7
				13	1-17	30
				16	1-4,6-9,11,13	25,5
				20	2,14	1,9
				21	1-3,5-7,9,10,15,16,18-20,23-41	57
Эксплуатационные леса				7	8-10	22
				8	1,12-14,18-22,24-29	14

Виды лесов по целевому назначению и категории защитных лесов	Наименование ОЗУ	Местоположение лесного участка				Площадь, га
		наименование участкового лесничества	наименование урочища	номер лесного квартала	номер лесотаксационного выдела	
1	2	3	4	5	6	7
Эксплуатационные леса	Участки лесов вокруг сельских населённых пунктов и садовых товариществ	Северное	Коммунар	9	1-5,7,18	25,6
Итого по ОЗУ:						769,2
Итого по урочищу Коммунар:						788,8
Эксплуатационные леса	Берегозащитные участки лесов	Северное	Пламя революции	1	17	2,9
				2	10,17-19,21-26,28	30
				4	20	1,2
				5	17-19,22,23,26,27	13,5
				7	1,2,6,8,9,11,13,14,16,40	13,5
				8	1,17	9,5
				9	1-6,9,12,13,15,21-23,25,26,32	32
				10	1-10,15,20,27,28,30,32,33	44,1
				11	1,5-7,19,31,32,34	18
				12	25	0,9
				14	4,8,9,16	5,1
				15	14,17,19,20	4,8
				16	20,21,23	11,2
				17	11,18,19	7,1
19	1,16,18,21	7,1				
22	1,3,5,7-9,16,23	15,3				
23	20,23,28	5				
Итого по ОЗУ:						221,2

Виды лесов по целевому назначению и категории защитных лесов	Наименование ОЗУ	Местоположение лесного участка				Площадь, га
		наименование участкового лесничества	наименование урочища	номер лесного квартала	номер лесотаксационного выдела	
1	2	3	4	5	6	7
Эксплуатационные леса	Опушки лесов, граничащие с безлесными пространствами	Северное	Пламя революции	10	29,31	8,6
				11	28,30	6,6
				18	1,3,6,9,14,15,19	17,7
				19	2	6,9
				21	1,9	5,9
Итого по ОЗУ:						45,7
Эксплуатационные леса	Участки лесов вокруг сельских населённых пунктов и садовых товариществ	Северное	Пламя революции	1	7-16	46,8
				2	15,16	8,3
				3	11,12,14-26	30
				4	7-19	41,3
				5	9,10,12,25,28	7,9
				6	2-7,9-12,14,15	46,5
				7	3-5,7,10,12,15,17-39,42-45	97,8
				8	2-16	92,9
				9	7,8,10,11,14,16-20, 24,27,28-31	59,7
				10	36,37	4,3
				11	3,4,33	3,5
				12	7,24	3,2
				13	1,2,4,5,9,10,18-31	45,8
				14	13-15	18,6
				15	1-7,9-13,15,16,18	63,6
				16	4-19,22	77,7
				17	1-10,12-17	56,7
				19	3-5,17	9,4
				20	1-4,6,8-10	26,6
				21	8,10-13,16-18,20-23, 25-27,30	45

Виды лесов по целевому назначению и категории защитных лесов	Наименование ОЗУ	Местоположение лесного участка				Площадь, га
		наименование участкового лесничества	наименование урочища	номер лесного квартала	номер лесотаксационного выдела	
1	2	3	4	5	6	7
Эксплуатационные леса	Участки лесов вокруг сельских населённых пунктов и садовых товариществ	Северное	Пламя революции	22	2,4,6,10-15,17-22	60,5
				23	1-9,11-13,15-17,19,26,27,29	55,9
				24	1-5,7,8,10,12,13,16-21	75,8
Итого по ОЗУ:						977,8
Эксплуатационные леса	Небольшие участки лесов, расположенные среди безлесных пространств	Северное	Пламя революции	7	41	1,7
				11	25	4,8
				16	1-3	5,1
Итого по ОЗУ:						11,6
Итого по урочищу Пламя революции:						1256,3
Эксплуатационные леса	Берегозащитные участки лесов	Северное	Травник	1	1,4	2,9
Итого по ОЗУ:						2,9
Защитные полосы лесов, расположенные вдоль железнодорожных путей общего пользования, федеральных автомобильных дорог общего пользования, автомобильных дорог общего пользования, находящихся в собственности субъектов РФ	Участки лесов вокруг сельских населённых пунктов и садовых товариществ	Северное	Травник	2	21,28-30,32,34-36,38,40	19
Эксплуатационные леса				1	2,3,5-21	43,1
				2	1-15,17-20,22-27,31,33,37,39	84,7
Итого по ОЗУ:						146,8
Итого по урочищу Травник:						149,7

Виды лесов по целевому назначению и категории защитных лесов	Наименование ОЗУ	Местоположение лесного участка				Площадь, га
		наименование участкового лесничества	наименование урочища	номер лесного квартала	номер лесотаксационного выдела	
1	2	3	4	5	6	7
Итого по Северному участковому лесничеству:						3667,4
Защитные полосы лесов, расположенные вдоль железнодорожных путей общего пользования, федеральных автомобильных дорог общего пользования, автомобильных дорог общего пользования, находящихся в собственности субъектов РФ				24	18,21	1,3
				26	28,29	0,8
Эксплуатационные леса	Берегозащитные участки лесов	Южное	Гагарина	1	7,10,11,20,21	9,5
				2	9,22	10,1
				4	7	0,2
				5	7-9,22,23,26-29,33-35,38,46	23,8
				6	26-28	2
				8	4,10	4,4
				9	1-3,16,29	3,7
				11	2,4,6,12,14,16,18,21,24	16
				12	8,10,19,20,28,29,33	6,9
				14	15,16	5,1
				15	21	0,7
				17	2,13	7,2
				18	3,6,7	9,4
				20	1	1,1
				22	2,22	2,4
				24	13,19,22	7,7
26	23,24,26,27,30,31	8,6				
27	10,11	2,9				
28	19	0,2				

Виды лесов по целевому назначению и категории защитных лесов	Наименование ОЗУ	Местоположение лесного участка				Площадь, га
		наименование участкового лесничества	наименование урочища	номер лесного квартала	номер лесотаксационного выдела	
1	2	3	4	5	6	7
Эксплуатационные леса	Берегозащитные участки лесов	Южное	Гагарина	33	31,37,40,41,43,50	8,6
Итого по ОЗУ:						132,6
Защитные полосы лесов, расположенные вдоль железнодорожных путей общего пользования, федеральных автомобильных дорог общего пользования, автомобильных дорог общего пользования, находящихся в собственности субъектов РФ	Опушки лесов, граничащие с безлесными пространствами	Южное	Гагарина	36	38	0,3
Итого по ОЗУ:						0,3
Защитные полосы лесов, расположенные вдоль железнодорожных путей общего пользования, федеральных автомобильных дорог общего пользования, автомобильных дорог общего пользования, находящихся в собственности субъектов РФ	Участки лесов вокруг сельских населённых пунктов и садовых товариществ	Южное	Гагарина	23	15,16	7
				24	17,20,24	2,7
				25	1,2	1
				26	10-13	5,2
				30	29,3	1
				36	1-3,21,40	15,3
				1	4,6,8,9,12-19,22	48,6
				2	1,3,4,6-8,10-21,23-26	80,2
				3	7-15,17	58,3
				4	1-6,8-11,13,16	66,9
Эксплуатационные леса				5	1,3-6,10-14,16-21,24,25,30-32,36,37,39-45	93,1
				6	1-10,12,14-18,21-23	75,7
				7	1-22,24,25,37-39	65,1
				8	2,6-9	35,9

Виды лесов по целевому назначению и категории защитных лесов	Наименование ОЗУ	Местоположение лесного участка				Площадь, га
		наименование участкового лесничества	наименование урочища	номер лесного квартала	номер лесотаксационного выдела	
1	2	3	4	5	6	7
Эксплуатационные леса	Участки лесов вокруг сельских населённых пунктов и садовых товариществ	Южное	Гагарина	9	4,6-15,17-23,25-28,30	58,6
				10	11-20	42,9
				11	1,3,5,7-11,13,15,17,19,20,22,23,25,26	73,3
				12	1-7,9,11,13,15-18,21-27,32	67
				13	2,5,7,9-17,19-32	93,9
				14	1,2,4,6,8,10,11,14,17	49,1
				15	1-14,16-20,22-25	93,3
				16	1,3,,9,11,13-15,20,26,27,30-34,36,39,41-45	92,7
				17	3-12,14-26	103,4
				18	1,2,4,5,8-14	72,6
				19	1-16	104
				20	2-5,7-10,12,13,15,16,18,19,21-24	81,4
				21	1-23,25,31	88,6
				22	3-5,7-18,20,21,24,25	77
				23	4,5,7,8,10,11,13,14	25,5
				24	5,7-12,14-16,23	30,3
				25	3-13,19-29	89,4
				26	1-9,14-21	55,3
				27	1-7,12-21	127,3
				28	1-18,20-23	93,3
				29	1-23,25,26	80,6
				30	1-23,25,26,31,32	73,9
				31	4,5,7,9,13-15,17,18,20-22,24	32,6
				32	1-17	55

Виды лесов по целевому назначению и категории защитных лесов	Наименование ОЗУ	Местоположение лесного участка				Площадь, га
		наименование участкового лесничества	наименование урочища	номер лесного квартала	номер лесотаксационного выдела	
1	2	3	4	5	6	7
Эксплуатационные леса	Участки лесов вокруг сельских населённых пунктов и садовых товариществ	Южное	Гагарина	33	1-5,8-11,17-26,28,30,32-34,39,45,46,48,49	87,2
				34	1-19	76,2
				35	1-16	91,6
				36	4-20,22,23,25,26,28,33,39,41	72,4
				37	1-16	107
				38	1-21	79
Итого по ОЗУ:						2830,4
Итого по урочищу Гагарина:						2963,3
Запретные полосы лесов, расположенные вдоль водных объектов	Почвозащитные участки лесов, расположенные вдоль склонов оврагов	Южное	За власть Советов	12	45	0,7
				13	9,16,31	4,4
				14	4,6,8,9,11,38,39,41	5,5
				16	19,21,22	0,7
				17	22	2
				18	14,26	0,4
				19	17,24	2,1
Итого по ОЗУ:						15,8
Защитные полосы лесов, расположенные вдоль железнодорожных путей общего пользования, федеральных автомобильных дорог общего пользования, автомобильных дорог общего пользования, находящихся в собственности субъектов РФ	Опушки лесов, граничащие с безлесными пространствами	Южное	За власть Советов	12	5,11,30,31,34	2,9
				22	5	2,4
Итого по ОЗУ:						5,3

Виды лесов по целевому назначению и категории защитных лесов	Наименование ОЗУ	Местоположение лесного участка				Площадь, га
		наименование участкового лесничества	наименование урочища	номер лесного квартала	номер лесотаксационного выдела	
1	2	3	4	5	6	7
Запретные полосы лесов, расположенные вдоль водных объектов	Участки лесов вокруг сельских населённых пунктов и садовых товариществ	Южное	За власть Советов	10	1,2,6-8,12-14	5,9
				12	1,2,10,14-18,24,25,46	30,5
				13	10-15,19,32,33	17,4
				14	12,17-19,24,25,29,30,37,40,46,47	30,7
				15	3,5-19	76,2
				16	1,2,5-11,17,18	64,6
				17	1-4,7-9,17-19,24	65
				18	1-13,15-17,19,20,22,25	56,1
				19	1-12,14-16,18-23,25,26	93,8
				20	3,4,9,10,15-21,29,37	37,5
				21	1-11-20,22,23	60,1
22				1,2,4,11,12,16-20	25	
Защитные полосы лесов, расположенные вдоль железнодорожных путей общего пользования, федеральных автомобильных дорог общего пользования, автомобильных дорог общего пользования, находящихся в собственности субъектов РФ				1	12,13	4
				2	23-26,29	5,3
				3	1-4,6,8-12	10,3
				4	1-6,16-18	16,7
				5	1-9	24
				9	6-8,12-16	30,7
				10	3-5,9	12,8
				12	3,4,6-9,12,13,19-23,26-29,32,33,39-41	30,5
				13	21-27	13,8
	14	21-23,27,28,31-36,45	23,5			
Зеленые зоны	20	1,2,5-8,11-14,22-28,30-36	35,4			
	22	3,6-10,13-15,21-27	30,7			
	6	1-8	20,5			
				7	1-13	41,5

Виды лесов по целевому назначению и категории защитных лесов	Наименование ОЗУ	Местоположение лесного участка				Площадь, га
		наименование участкового лесничества	наименование урочища	номер лесного квартала	номер лесотаксационного выдела	
1	2	3	4	5	6	7
Зеленые зоны	Участки лесов вокруг сельских населённых пунктов и садовых товариществ	Южное	За власть Советов	8	1-14	69,2
				9	1-5,9-11,17,18	27,8
1				1-11,14-18	26	
2				1-12,27,28	61,8	
3				5,7,13-23,25-27	46,5	
4				7-15,19-26	56,8	
Итого по ОЗУ:						1150,6
Итого по урочищу За власть Советов:						1171,7
Эксплуатационные леса	Берегозащитные участки лесов	Южное	Зареченское	8	1,16	2,2
Итого по ОЗУ:						2,2
Эксплуатационные леса	Участки лесов вокруг сельских населённых пунктов и садовых товариществ	Южное	Зареченское	1	18-20,23-29,31-41,43,44	46,9
				2	4-16	77,1
				3	1-21	104
				4	1-13,18-20,22	94,9
				5	1-4	7
				6	1-17	41
				7	1-13	47
				8	2-8,12-15,17,18	32
				9	1-23,26,27,35	135,2
				10	1-5,15	25,3
				11	1-4,6-8	21,6
				12	3	2,5
				13	1-5,8,10,13-21,24,25	49,6
				14	1-13,16-20,25-28	70,8
Итого по ОЗУ:						754,9
Итого по урочищу Зареченское:						757,1

Виды лесов по целевому назначению и категории защитных лесов	Наименование ОЗУ	Местоположение лесного участка				Площадь, га
		наименование участкового лесничества	наименование урочища	номер лесного квартала	номер лесотаксационного выдела	
1	2	3	4	5	6	7
Запретные полосы лесов, расположенные вдоль водных объектов	Почвозащитные участки лесов, расположенные вдоль склонов оврагов	Южное	Киржачское	3	1	0,4
				5	3,7	3,1
				6	1	1
				7	21	1,8
				9	11	1
				10	3,6,7,8,9,10,13,17	8,7
				11	2,3,11,13,18,22	2,9
				12	9,13	0,7
				14	1,3,14,15,19	9,7
				18	1,27	1
				19	23,43,51,52,55	3,2
				20	1,3,8	2
				21	9,11	2
				22	4,11,23	1
				24	1,11,25,26,32,36	4,2
				25	1,4,10,11	3,4
				26	1,2	0,8
17	17,18	1				
Итого по ОЗУ:						47,9
Запретные полосы лесов, расположенные вдоль водных объектов	Участки лесов вокруг сельских населённых пунктов и садовых товариществ	Южное	Киржачское	1	1-3,5,6,8,9,11,14-17,27-29	45
				2	1-6,8	27,2
				3	2-18	40,2
				4	1-7,12	18,3
				5	15,19,23	8,2
				7	19,20	1,1
				10	5,20	2,2
				12	2-4,7,8,10,14-16,20	8,4
				14	2,4,20,22	5,2

Виды лесов по целевому назначению и категории защитных лесов	Наименование ОЗУ	Местоположение лесного участка				Площадь, га
		наименование участкового лесничества	наименование урочища	номер лесного квартала	номер лесотаксационного выдела	
1	2	3	4	5	6	7
Запретные полосы лесов, расположенные вдоль водных объектов	Участки лесов вокруг сельских населённых пунктов и садовых товариществ	Южное	Киржачское	19	33,42,48,53,56,57	8,2
				20	2,9	5
				22	3,8-10,15,16	23,8
				23	6-8,13-19	35,3
				24	21,29,33,35	4,8
				25	2,3,5-9,12,15,23-27,29,30	21,6
				26	2-18,21	45,3
Защитные полосы лесов, расположенные вдоль железнодорожных путей общего пользования, федеральных автомобильных дорог общего пользования, автомобильных дорог общего пользования, находящихся в собственности субъектов РФ				1	18-26,30,31	9
				6	3,5,6,12-18,23,24	30,8
				7	6	0,3
				8	6,7	3,1
				12	5,6,11,12,17-19	5,9
				13	3,5,6,12-16	13
				17	16	1
				18	13,14,20,21,24	6,7
				19	12,14,15,20-22,24,27,28,32,35,44	14
				20	4	1
				21	1,19	2,9
				22	1,2,5-7,12-14,17-22	21
				23	9-12	5,2
				25	13,14,16-22,28,31,32	9,5
Эксплуатационные леса	6	2,7,9-11,19-22	20,2			
	7	12,14-16,18	16,8			
	8	5,8-16	23,2			
	9	1-9	36,4			
	10	1,2,4,11,12,14-16,18,19	26,6			
	11	1,4-10,12,14,15,20,23	44,5			

Виды лесов по целевому назначению и категории защитных лесов	Наименование ОЗУ	Местоположение лесного участка				Площадь, га
		наименование участкового лесничества	наименование урочища	номер лесного квартала	номер лесотаксационного выдела	
1	2	3	4	5	6	7
Эксплуатационные леса	Участки лесов вокруг сельских населённых пунктов и садовых товариществ	Южное	Киржачское	13	1,2,4,7-11,17-23	81,7
				14	5-8,16-18,21	22,9
				15	2-11	55,8
				16	1-11	34,8
				17	1-15	46,8
				18	7,10,15-17	23,7
				19	1-3,7,45,49,54	23,1
				20	5-7,10-21	49,6
				21	2,13-16,20	35,1
				24	2-10,12-20,22-24, 27,28,30,31,34	78
				27	1,9-15	33,6
28	1-24	83,9				
Итого по ОЗУ:						1159,9
Запретные полосы лесов, расположенные вдоль водных объектов	Участки лесов вокруг санаториев, детских лагерей, домов отдыха, пансионатов, туристических баз и других лечебных, оздоровительных учреждений	Южное	Киржачское	2	7	0,4
				6	8	2,5
				9	10	5,5
Итого по ОЗУ:						8,4
Итого по урочищу Киржачское:						1216,2

Виды лесов по целевому назначению и категории защитных лесов	Наименование ОЗУ	Местоположение лесного участка				Площадь, га
		наименование участкового лесничества	наименование урочища	номер лесного квартала	номер лесотаксационного выдела	
1	2	3	4	5	6	7
Запретные полосы лесов, расположенные вдоль водных объектов				1	33-35	0,3
				2	4	3,5
				3	15	0,1
				4	14-16	0,3
				5	3,14-16,20	0,5
				10	4,5,8,27,28	13
				11	2	0,9
Защитные полосы лесов, расположенные вдоль железнодорожных путей общего пользования, федеральных автомобильных дорог общего пользования, автомобильных дорог общего пользования, находящихся в собственности субъектов РФ	Берегозащитные участки лесов	Южное	Нива	3	33	0,1
				6	33-36	5,2
Эксплуатационные леса						
Итого по ОЗУ:						25,2
Запретные полосы лесов, расположенные вдоль водных объектов	Участки лесов вокруг сельских населённых пунктов и садовых товариществ	Южное	Нива	1	23-32	16,1
				2	2,3,5,14,15	5,6
				3	1-14,16,34	33,3
				4	8,10-13,17	15,5
				5	1,2,4-13,17-19,21-23	53,5
				10	1-3,6,7,9-26,29,30	108
				11	1,3-21,23-26	68,1
12	1-15,20-25,29	56,4				

Виды лесов по целевому назначению и категории защитных лесов	Наименование ОЗУ	Местоположение лесного участка				Площадь, га
		наименование участкового лесничества	наименование урочища	номер лесного квартала	номер лесотаксационного выдела	
1	2	3	4	5	6	7
Защитные полосы лесов, расположенные вдоль железнодорожных путей общего пользования, федеральных автомобильных дорог общего пользования, автомобильных дорог общего пользования, находящихся в собственности субъектов РФ	Участки лесов вокруг сельских населённых пунктов и садовых товариществ	Южное	Нива	2	6-13,16	34,1
				3	17-32,35	42,5
				4	1-7	13,3
				6	20,22,26-32	12,8
				7	11-15	9,3
				8	1-10	29,7
				9	1-7,10,11	26,4
				11	22	4
Эксплуатационные леса				9	8,9	13,6
Итого по ОЗУ:						542,2
Итого по урочищу Нива:						567,4
Защитные полосы лесов, расположенные вдоль железнодорожных путей общего пользования, федеральных автомобильных дорог общего пользования, автомобильных дорог общего пользования, находящихся в собственности субъектов РФ	Почвозащитные участки лесов, расположенные вдоль склонов оврагов	Южное	Новый путь	10	39,47	0,9
				1	17	2,5
				2	3,14,28,31	8,3
				8	32,33	2,2
				9	21,36	1,5
				10	41,42	1
Эксплуатационные леса				15	43	0,2
Итого по ОЗУ:						16,6

Виды лесов по целевому назначению и категории защитных лесов	Наименование ОЗУ	Местоположение лесного участка				Площадь, га
		наименование участкового лесничества	наименование урочища	номер лесного квартала	номер лесотаксационного выдела	
1	2	3	4	5	6	7
Защитные полосы лесов, расположенные вдоль железнодорожных путей общего пользования, федеральных автомобильных дорог общего пользования, автомобильных дорог общего пользования, находящихся в собственности субъектов РФ	Опушки лесов, граничащие с безлесными пространствами	Южное	Новый путь	10	31,35,44,45,46	2,9
Итого по ОЗУ:						2,9
Защитные полосы лесов, расположенные вдоль железнодорожных путей общего пользования, федеральных автомобильных дорог общего пользования, автомобильных дорог общего пользования, находящихся в собственности субъектов РФ	Участки лесов вокруг сельских населённых пунктов и садовых товариществ	Южное	Новый путь	10	1-20,53	31,4
				11	5-7,9-14,27,31	15,9
				12	1,2,4,5,12,13,18,19	15,5
				3	1-33,35	91,5
				4	2,3,5,6,8-16,26-28	67,1
				5	1-26	79,6
				6	1-5,7-30	57
				7	1-21	65,5
				8	1-31	120,2
				9	16-20,22,25,30-32,34,35,37-39	33,1
				10	21-30,34,48-52	62,6
				11	8,15-20,22-24,28,32,33	41
				12	3,6-10,14-17,22,23	26,5
13	13-16,19-26	44,7				
Эксплуатационные леса						

Виды лесов по целевому назначению и категории защитных лесов	Наименование ОЗУ	Местоположение лесного участка				Площадь, га
		наименование участкового лесничества	наименование урочища	номер лесного квартала	номер лесотаксационного выдела	
1	2	3	4	5	6	7
Эксплуатационные леса	Участки лесов вокруг сельских населённых пунктов и садовых товариществ	Южное	Новый путь	14	1-22	91,7
				15	1-37,40-42,44,45	111,9
Итого по ОЗУ:						955,2
Итого по урочищу Новый путь:						974,7
Итого по Южному участковому лесничеству:						7650,4
ВСЕГО ПО КИРЖАЧСКОМУ ЛЕСНИЧЕСТВУ:						30425,8

Ограничения по видам особо защитных участков лесов

№ п/п	Виды особо защитных участков лесов	Ограничения использования лесов
1	2	3
1.	Берегозащитные, почвозащитные участки лесов, расположенных вдоль водных объектов, склонов оврагов	<p>Запрещаются:</p> <p>1) проведение сплошных рубок лесных насаждений, за исключением случаев, предусмотренных частью 5.1 статьи 21 Лесного кодекса Российской Федерации, и случаев, если выборочные рубки не обеспечивают замену лесных насаждений, утрачивающих свои средообразующие, водоохранные, санитарно-гигиенические, оздоровительные и иные полезные функции, на лесные насаждения, обеспечивающие сохранение целевого назначения защитных лесов и выполняемых ими полезных функций;</p> <p>2) ведение сельского хозяйства, за исключением сенокосения и пчеловодства;</p> <p>3) строительство и эксплуатация объектов капитального строительства, за исключением линейных объектов и гидротехнических сооружений.</p> <p>На особо защитных участках лесов проведение выборочных рубок допускается только в целях вырубки погибших и поврежденных лесных насаждений. На особо защитных участках лесов запрещается осуществление деятельности, несовместимой с их целевым назначением и полезными функциями.</p>
2.	Опушки лесов, граничащие с безлесными пространствами	
3.	Лесосеменные плантации, постоянные лесосеменные участки и другие объекты лесного семеноводства	
4.	Другие особо защитные участки лесов, предусмотренные лесоустроительной инструкцией	

Примечание: местоположение и площадь ОЗУЛ указывается при их проектировании лесоустройством.

3.3. Ограничения по видам использования лесов

Как указывалось ранее (глава 1), на территории лесничества законодательно допустимы следующие виды планируемого использования лесов:

- заготовка древесины;
- заготовка живицы;
- заготовка и сбор недревесных лесных ресурсов;
- заготовка пищевых лесных ресурсов и сбор лекарственных растений;
- осуществление видов деятельности в сфере охотничьего хозяйства;
- ведение сельского хозяйства;
- осуществление научно-исследовательской деятельности, образовательной деятельности;
- осуществление рекреационной деятельности;
- создание лесных плантаций и их эксплуатация;
- выращивание лесных плодовых, ягодных, декоративных растений, лекарственных растений;
- создание лесных питомников и их эксплуатация;
- осуществление геологического изучения недр, разведка и добыча полезных ископаемых;
- строительство и эксплуатация водохранилищ и иных искусственных водных объектов, а также гидротехнических сооружений, морских портов, морских терминалов, речных портов, причалов;
- строительство, реконструкция, эксплуатация линейных объектов;
- переработка древесины и иных лесных ресурсов;
- осуществление религиозной деятельности;
- изыскательские работы.

Ограничения по видам использования лесов приведено в таблице 29.

Виды ограничения использования лесов

Виды использования лесов	Ограничения
1	2
Заготовка древесины	<p>Запрещается заготовка древесины в объеме, превышающем расчетную лесосеку (допустимый объем изъятия древесины), а также с нарушением возрастов рубок.</p> <p>При заготовке древесины:</p> <ul style="list-style-type: none"> а) не допускается использование русел рек и ручьев в качестве трасс волоков и лесных дорог; б) не допускается повреждение лесных насаждений, растительного покрова и почв, захламление лесов промышленными и иными отходами за пределами лесосеки на смежных с ними 50-метровых полосах; в) не допускается повреждение дорог, мостов, просек, осушительной сети, дорожных, гидромелиоративных и других сооружений, русел рек и ручьев; г) запрещается оставление завалов (включая срубленные и оставленные на лесосеке деревья) и срубленных зависших деревьев, повреждение или уничтожение подроста, подлежащего сохранению; д) запрещается уничтожение или повреждение граничных, квартальных, лесосечных и других столбов и знаков; е) запрещается рубка и повреждение деревьев, не предназначенных для рубки и подлежащих сохранению в соответствии с Правилами заготовки древесины и лесным законодательством Российской Федерации, в том числе источников обсеменения и плюсовых деревьев; ж) не допускается заготовка древесины по истечении разрешенного срока (включая предоставление отсрочки), а также заготовка древесины после приостановления или прекращения права пользования лесным участком; з) не допускается оставление не вывезенной в установленный срок (включая предоставление отсрочки) древесины на лесосеке; и) не допускается вывозка, трелевка (транспортировка) древесины в места, не предусмотренные проектом освоения лесов или технологической картой лесосечных работ;

продолжение таблицы 29

Виды использования лесов	Ограничения
1	2
Заготовка древесины	<p>к) не допускается невыполнение или несвоевременное выполнение работ по очистке лесосеки от порубочных остатков (остатков древесины, образующихся на лесосеке при валке и трелевке (транспортировке) деревьев, а также при очистке стволов от сучьев, включающих верхинные части срубленных деревьев, откомлевки, сучья, хворост);</p> <p>л) не допускается уничтожение верхнего плодородного слоя почвы вне волоков и погрузочных площадок.</p> <p>При заготовке древесины подлежат сохранению деревья, кустарники и лианы, занесенных в Красную книгу Российской Федерации, в Красную книгу Владимирской области.</p>
Заготовка живицы	<p>Заготовка живицы осуществляется в лесах, которые предназначены для заготовки древесины.</p> <p>Не допускается проведение подсочки:</p> <ul style="list-style-type: none"> - лесных насаждений в очагах вредных организмов до их ликвидации; - лесных насаждений, поврежденных и ослабленных вследствие воздействия лесных пожаров, вредных организмов и других негативных факторов; - лесных насаждений в лесах, где в соответствии с законодательством Российской Федерации не допускается проведение сплошных или выборочных рубок спелых и перестойных лесных насаждений в целях заготовки древесины; - лесных насаждений, расположенных на постоянных лесосеменных участках, лесосеменных плантациях, генетических резерватах, а также плюсовых деревьев, семенников, семенных куртин и полос. <p>Не допускается уменьшение установленной общей ширины межкарровых ремней или увеличение ширины карр по отношению к указанным в приложении № 2 к Правилам заготовки живицы.</p>

Виды использования лесов	Ограничения
1	2
<p>Заготовка и сбор недревесных лесных ресурсов</p>	<p>Запрещается использовать для заготовки и сбора недревесных лесных ресурсов виды растений, занесенные в Красную книгу Российской Федерации, Красную книгу Владимирской области, признаваемые наркотическими средствами в соответствии Федеральным законом, а также включенных в перечень видов, заготовка которых запрещена в соответствии с приказом Рослесхоза от 05.12.2011 № 513 «Об утверждении перечня видов (пород) деревьев и кустарников, заготовка древесины которых не допускается».</p> <p>Заготовка и сбор недревесных лесных ресурсов могут быть ограничены или запрещены в районах, загрязненных радиоактивными веществами.</p> <p>Запрещается:</p> <ul style="list-style-type: none"> - рубка деревьев для заготовки бересты; - сбор подстилки в лесах, выполняющих функции защиты природных и иных объектов, в лесах, расположенных в водоохраных зонах, в ценных лесах. <p>Не допускается:</p> <ul style="list-style-type: none"> - заготовка пневого осмола в противозерозионных лесах, на берегозащитных, почвозащитных участках лесов, расположенных вдоль водных объектов, склонов оврагов, в лесах научного или исторического значения, а также в молодняках с полнотой 0,8-1,0 и несомкнувшихся лесных культурах; - заготовка коры деревьев и кустарников, если эта деятельность ведет к снижению качества заготовленной лесопроductии; - спил деревьев и кустарников, их вершин, сучьев и ветвей при заготовке хвороста; - обрубка сучьев и вершин с сырораствующих деревьев при заготовке хвороста; - заготовка веников, ветвей и кустарников для метел и плетения, заготовка древесной зелени при проведении опытных и экспериментальных рубок, отбора модельных деревьев на постоянных пробных площадях в лесах, переданных для осуществления научно-исследовательской деятельности, образовательной деятельности.

Виды использования лесов	Ограничения
1	2
<p>Заготовка пищевых лесных ресурсов и сбор лекарственных растений</p>	<p>В районах, загрязненных радиоактивными веществами, заготовка пищевых лесных ресурсов и сбор лекарственных растений могут быть ограничены или запрещены в порядке, установленном законодательством Российской Федерации.</p> <p>Запрещается осуществлять заготовку и сбор грибов и дикорастущих растений, виды которых занесены в Красную книгу Российской Федерации, Красную книгу Владимирской области, или которые признаются наркотическими средствами в соответствии Федеральным законом от 08.01.1998 № 3-ФЗ «О наркотических средствах и психотропных веществах».</p> <p>Запрещается:</p> <ul style="list-style-type: none"> - рубка плодоносящих деревьев и обрезка ветвей для заготовки плодов; - при заготовке орехов рубка деревьев и кустарников, а также применение способов, приводящих к повреждению деревьев и кустарников; - вырывать растения с корнями, повреждать листья (вайи) и корневища.
<p>Осуществление видов деятельности в сфере охотничьего хозяйства</p>	<p>Осуществление видов деятельности в сфере охотничьего хозяйства запрещается в лесах, расположенных в лесопарковых и зеленых зонах.</p> <p>Запрещается добыча млекопитающих и птиц, занесенных в Красную книгу Российской Федерации и (или) в красную книгу Владимирской области, за исключением отлова млекопитающих и птиц в целях, предусмотренных статьями 15 и 17 Федерального закона от 24.07.2009 № 209-ФЗ «Об охоте и о сохранении охотничьих ресурсов и о внесении изменений в отдельные законодательные акты Российской Федерации».</p>
<p>Ведение сельского хозяйства</p>	<p>Ведение сельского хозяйства запрещается:</p> <ul style="list-style-type: none"> - в лесах, расположенных в водоохранных зонах, за исключением сенокосения и пчеловодства; - в лесах, расположенных в лесопарковых зонах; - в лесах, расположенных в зеленых зонах, за исключением сенокосения и пчеловодства (без возведения изгородей в указанных целях); - в городских лесах; - на заповедных лесных участках;

Виды использования лесов	Ограничения
1	2
Ведение сельского хозяйства	<p>- на особо защитных участках лесов, за исключением сенокошения и пчеловодства (кроме заповедных лесных участков).</p> <p>В целях использования лесов для ведения сельского хозяйства запрещается использовать земли лесного фонда, занятые лесными культурами, естественными молодняками ценных древесных пород, селекционно-лесосеменных, сосновых, елово-пихтовых, ивовых, твердолиственных, ореховых плантаций, с проектируемыми мероприятиями по содействию естественному лесовосстановлению и лесовосстановлению хвойными и твердолиственными породами, с легкоразмываемыми и развеиваемыми почвами.</p>
Осуществление научно-исследовательской, образовательной деятельности	<p>При осуществлении использования лесов для научно-исследовательской деятельности, образовательной деятельности не допускается:</p> <ul style="list-style-type: none"> - повреждение лесных насаждений, растительного покрова и почв за пределами предоставленного лесного участка; - захламление предоставленного лесного участка и территории за его пределами строительным и бытовым мусором, отходами древесины, иными видами отходов; - загрязнение площади предоставленного лесного участка и территории за его пределами химическими и радиоактивными веществами.
Осуществление рекреационной деятельности	<p>Использование лесов для осуществления рекреационной деятельности в случае невозможности соблюдения охраны редких и находящихся под угрозой исчезновения деревьев, кустарников, лиан, иных лесных растений, занесенных в Красную книгу Российской Федерации или Красную книгу Владимирской области, не допускается.</p> <p>Использование лесов для осуществления рекреационной деятельности осуществляется способами, не наносящими вреда окружающей среде и здоровью человека.</p>
Создание лесных плантаций и их эксплуатация	<p>Создание и эксплуатация лесных плантаций запрещается в лесах, расположенных в водоохраных зонах.</p>

Виды использования лесов	Ограничения
1	2
Выращивание лесных плодовых, ягодных, декоративных растений, лекарственных растений	Использование лесов для выращивания лесных плодовых, ягодных, декоративных растений, лекарственных растений может ограничиваться или запрещаться в соответствии со статьей 27 Лесного кодекса Российской Федерации.
Создание лесных питомников и их эксплуатация	<p>Для выращивания посадочного материала лесных растений (саженцев, сеянцев) не допускается применение нерайонированных семян лесных растений, а также семян лесных растений, посевные и иные качества которых не проверены.</p> <p>Использование лесов для выращивания посадочного материала лесных растений (саженцев, сеянцев) в случае невозможности соблюдения охраны редких и находящихся под угрозой исчезновения деревьев, кустарников, лиан, иных лесных растений, занесенных в Красную книгу Российской Федерации или Красную книгу Владимирской области, не допускается.</p>
Осуществление геологического изучения недр, разведки и добычи полезных ископаемых	<p>В лесах, расположенных в лесопарковых зонах, в зеленых зонах, в городских лесах и на заповедных лесных участках, запрещается разведка и добыча полезных ископаемых, за исключением случаев, предусмотренных Лесным кодексом Российской Федерации или другими федеральными законами.</p> <p>При осуществлении использования лесов в целях осуществления геологического изучения недр, разведки и добычи полезных ископаемых не допускается:</p> <p>а) валка деревьев и расчистка от древесной растительности с помощью бульдозеров, захламление порубочными остатками приграничных полос и опушек, повреждение стволов и скелетных корней опушечных деревьев, оставление (хранение) свежесрубленной древесины в лесу в летний период без принятия мер по предохранению ее от заселения стволовыми вредителями в соответствии с Правилами санитарной безопасности в лесах, утвержденными в порядке, установленном Лесным кодексом Российской Федерации;</p> <p>б) затопление и длительное подтопление лесных насаждений;</p> <p>в) повреждение лесных насаждений, растительного по-</p>

Виды использования лесов	Ограничения
1	2
<p>Осуществление геологического изучения недр, разведки и добычи полезных ископаемых</p>	<p>крова и почв за пределами земель, на которых осуществляется использование лесов;</p> <p>г) захламление лесов отходами производства и потребления;</p> <p>д) загрязнение площади земель, на которых осуществляется использование лесов и территории за ее пределами, химическими и радиоактивными веществами;</p> <p>е) проезд транспортных средств и иных механизмов по произвольным, неустановленным маршрутам, в том числе за пределами земель, на которых осуществляется использование лесов.</p>
<p>Строительство и эксплуатация водохранилищ и иных искусственных водных объектов, а также гидротехнических сооружений, морских портов, морских терминалов, речных портов, причалов</p>	<p>Устанавливаются Водным кодексом Российской Федерации.</p>
<p>Строительство, реконструкция, эксплуатация линейных объектов</p>	<p>При использовании лесов в целях строительства, реконструкции, эксплуатации линейных объектов не допускается:</p> <ul style="list-style-type: none"> - повреждение лесных насаждений, растительного покрова и почв за пределами земель, на которых осуществляется использование лесов, и охранной зоны линейных объектов; - захламление территорий, прилегающих к землям, на которых осуществляется использование лесов, строительным и бытовым мусором, отходами древесины; - загрязнение земель, на которых осуществляется использование лесов, и территорий, прилегающих к землям, на которых осуществляется использование лесов, химическими и радиоактивными веществами; - проезд транспортных средств, механизмов по произвольным, неустановленным маршрутам.

Виды использования лесов	Ограничения
1	2
<p>Переработка древесины и иных лесных ресурсов</p>	<p>Создание лесоперерабатывающей инфраструктуры запрещается в защитных лесах, а также в иных предусмотренных Лесным кодексом Российской Федерации и другими федеральными законами случаях в соответствии с частью 2 статьи 14 Лесного кодекса Российской Федерации.</p> <p>При использовании лесов для переработки древесины и иных лесных ресурсов должны исключаться случаи:</p> <ul style="list-style-type: none"> - загрязнения (в том числе радиоактивными веществами) лесов и иного негативного воздействия на леса в соответствии со статьей 60.13 Лесного кодекса Российской Федерации; - въезда транспортных средств в целях обеспечения пожарной и санитарной безопасности в лесах в соответствии со статьей 53.5 Лесного кодекса Российской Федерации.
<p>Осуществление религиозной деятельности</p>	<p>Запрещается: захламливание участка бытовыми отходами, проезд транспорта по произвольным маршрутам, повреждение лесных насаждений.</p>
<p>Изыскательские работы</p>	<p>При использовании лесов в целях выполнения изыскательских работ не допускается:</p> <ul style="list-style-type: none"> - повреждение лесных насаждений, растительного покрова и почв за пределами предоставленного лесного участка; - захламливание прилегающих территорий за пределами предоставленного лесного участка строительным и бытовым мусором, отходами древесины, иными видами отходов; - загрязнение площади предоставленного лесного участка и территории за его пределами химическими и радиоактивными веществами; - проезд транспортных средств и иных механизмов по произвольным, неустановленным маршрутам за пределами предоставленного лесного участка.

Заключение

Следует также отметить, что лесохозяйственный регламент определяет только максимальные объемы возможного использования лесов. Более точные данные на лесные участки могут быть получены только после разработки проектов освоения лесов.

В лесничестве требуется уточнение границ и площадей в связи с наличием самовольно захваченных земель, а также уточнение границ и площадей категорий защитных лесов при наличии их динамики в связи с принятием сельских лесов, давность лесоустройства в которых составляет около 10 лет; изменением численности населения, проживающего в городах и населенных пунктах; строительством автодорог федерального, республиканского и областного значения и прекращением функционирования ранее действующих.

Кроме этого, необходимо правовое уточнение категорий защитных лесов на основании нормативных актов, приведенных в соответствии с действующим законодательством.

Приложение 1. Законодательные акты Российской Федерации

1. Конституция Российской Федерации (принята всенародным голосованием 12.12.1993 с изменениями, одобренными в ходе общероссийского голосования 01.07.2020).
2. «Лесной кодекс Российской Федерации» от 04.12.2006 № 200-ФЗ (с изменениями).
3. Федеральный закон от 04.12.2006 № 201-ФЗ «О введении в действие Лесного кодекса Российской Федерации» (с изменениями).
4. «Водный кодекс Российской Федерации» от 03.06.2006 № 74-ФЗ (с изменениями).
5. Федеральный закон от 10.01.2002 № 7-ФЗ «Об охране окружающей среды» (с изменениями).
6. Федеральный закон от 14.03.1995 № 33-ФЗ «Об особо охраняемых природных территориях» (с изменениями).
7. Федеральный закон от 24.04.1995 № 52-ФЗ «О животном мире» (с изменениями).
8. Федеральный закон от 24.07.2009 № 209-ФЗ «Об охоте и о сохранении охотничьих ресурсов, и о внесении изменений в отдельные законодательные акты Российской Федерации» (с изменениями).
9. Федеральный закон от 19.07.1997 № 109-ФЗ «О безопасном обращении с пестицидами и агрохимикатами» (с изменениями).
10. Федеральный закон от 21.07.1997 № 117-ФЗ «О безопасности гидротехнических сооружений» (с изменениями).
11. Федеральный закон от 31.03.1999 № 69-ФЗ «О газоснабжении в Российской Федерации» (с изменениями).
12. Федеральный закон от 24.11.1996 № 132-ФЗ «Об основах туристской деятельности в Российской Федерации» (с изменениями).
13. Федеральный закон от 24.07.2007 № 221-ФЗ «О кадастровой деятельности» (с изменениями).
14. Федеральный закон от 17.12.1997 № 149-ФЗ «О семеноводстве» (с изменениями).
15. Федеральный закон от 21.12.1994 № 69-ФЗ «О пожарной безопасности».
16. Федеральный закон от 22.12.2020 № 454-ФЗ «О внесении изменений в отдельные законодательные акты Российской Федерации в части совершенствования деятельности в области пожарной безопасности».
17. Федеральный закон от 30.12.2020 № 494-ФЗ «О внесении изменений в Градостроительный кодекс Российской Федерации и отдельные законодательные акты Российской Федерации в целях обеспечения комплексного развития территорий».
18. Федеральный закон от 08.12.2020 № 429-ФЗ «О внесении изменений в отдельные законодательные акты Российской Федерации».
19. Федеральный закон от 22.07.2008 № 123-ФЗ «Технический регламент о требованиях пожарной безопасности».

20. Постановление Правительства Российской Федерации от 18.12.2020 № 2164 «О внесении изменений в приложение № 4 к особенностям возмещения вреда, причиненного лесам и находящимся в них природным объектам вследствие нарушения лесного законодательства».

21. Постановление Правительства Российской Федерации от 18.03.2021 № 409 «О внесении изменений в Правила эксплуатации единой государственной автоматизированной информационной системы учета древесины и сделок с ней».

22. Постановление Правительства Российской Федерации от 03.10.1998 № 1151 «Об утверждении Положения о формировании и использовании федерального фонда семян лесных растений» (с изменениями).

23. Постановление Правительства Российской Федерации от 07.10.2020 № 1614 «Об утверждении Правил пожарной безопасности в лесах».

24. Распоряжение Правительства Российской Федерации от 19.07.2019 № 1605-р «Об утверждении нормативов обеспеченности субъекта Российской Федерации лесопожарными формированиями, пожарной техникой и оборудованием, противопожарным снаряжением и инвентарем, иными средствами предупреждения и тушения лесных пожаров».

25. Постановление Правительства Российской Федерации от 16.04.2011 № 281 «О мерах противопожарного обустройства лесов».

26. Постановление Правительства Российской Федерации от 17.05.2011 № 376 «О чрезвычайных ситуациях в лесах, возникших вследствие лесных пожаров».

27. Постановление Правительства Российской Федерации от 17.05.2011 № 377 «Об утверждении Правил разработки и утверждения плана тушения лесных пожаров и его формы».

28. Постановление Правительства Российской Федерации от 18.05.2011 № 378 «Об утверждении Правил разработки сводного плана тушения лесных пожаров на территории субъекта Российской Федерации».

29. Постановление Правительства Российской Федерации от 18.08.2011 № 687 «Об утверждении Правил осуществления контроля за достоверностью сведений о пожарной опасности в лесах и лесных пожарах».

30. Постановление Правительства Российской Федерации от 09.02.2017 № 157 «Об утверждении Положения о формировании штабов по координации деятельности по тушению лесных пожаров».

31. Распоряжение Правительства Российской Федерации от 17.07.2012 № 1283-р «Об утверждении Перечня объектов лесной инфраструктуры для защитных лесов, эксплуатационных лесов и резервных лесов» (с изменениями).

32. Постановление Правительства Российской Федерации от 09.12.2020 № 2047 «Об утверждении Правил санитарной безопасности в лесах».

33. Постановление Правительства Российской Федерации от 16.10.2020 № 1696 «О сопроводительном документе на транспортировку древесины» (вместе с «Правилами заполнения сопроводительного документа на транспортировку древесины»).

34. Постановление Правительства Российской Федерации от 23.11.2020 № 1898 «Об утверждении Правил учета древесины».
35. Постановление Правительства Российской Федерации от 30.07.2020 № 1143 «О внесении изменений в некоторые акты Правительства Российской Федерации по вопросам рубки деревьев и кустарников».
36. Постановление Правительства Российской Федерации от 21.09.2020 № 1509 «Об особенностях использования, охраны, защиты, воспроизводства лесов, расположенных на землях сельскохозяйственного назначения».
37. Постановление Правительства Российской Федерации от 12.11.2020 № 1822 «О внесении изменений в некоторые акты Правительства Российской Федерации в части нормативно-правового регулирования в сфере недропользования».
38. Постановление Правительства Российской Федерации от 18.03.2021 № 409 «О внесении изменений в Правила эксплуатации единой государственной автоматизированной информационной системы учета древесины и сделок с ней».
39. Приказ Минприроды России от 27.07.2020 № 491 «Об утверждении Порядка ведения государственного лесного реестра».
40. Приказ Минприроды России от 28.03.2014 № 161 «Об утверждении видов средств предупреждения и тушения лесных пожаров, нормативов обеспеченности данными средствами лиц, использующих леса, норм наличия средств предупреждения и тушения лесных пожаров при использовании лесов» (с изменениями).
41. Приказ Минприроды России от 11.03.2019 № 150 «Об утверждении порядка отнесения земель, предназначенных для лесовосстановления, к землям, на которых расположены леса, и формы соответствующего акта».
42. Приказ Минприроды России от 18.08.2014 № 367 «Перечень лесорастительных зон Российской Федерации и Перечень лесных районов Российской Федерации».
43. Приказ Минприроды России от 22.10.2020 № 846 «Об утверждении примерного перечня мероприятий по осуществлению отдельных полномочий Российской Федерации в области водных отношений, переданных органам государственной власти субъектов Российской Федерации».
44. Приказ Минприроды России от 09.01.2017 № 1 «Об утверждении Порядка лесозащитного районирования».
45. Приказ Минприроды России от 01.12.2020 № 993 «Об утверждении Правил заготовки древесины и особенностей заготовки древесины в лесничествах, лесопарках, указанных в статье 23 Лесного кодекса Российской Федерации».
46. Приказ Минприроды России от 28.07.2020 № 495 «Об утверждении Правил использования лесов для переработки древесины и иных лесных ресурсов».
47. Приказ Минприроды России от 30.07.2020 № 534 «Об утверждении Правил ухода за лесами».

48. Приказ Минприроды России от 19.02.2015 № 58 «Об утверждении порядка формирования и использования страховых фондов семян лесных растений».

49. Приказ Минприроды России от 02.07.2020 №408 «Об утверждении Правил использования лесов для ведения сельского хозяйства и Перечня случаев использования лесов для ведения сельского хозяйства без предоставления лесного участка и с установлением или без установления сервитута, публичного сервитута».

50. Приказ Минприроды России от 04.12.2020 № 1014 «Об утверждении Правил лесовосстановления, состава проекта лесовосстановления, порядка разработки проекта лесовосстановления и внесения в него изменений».

51. Приказ Минприроды России от 27.02.2017 № 72 «Об утверждении состава лесохозяйственных регламентов, порядка их разработки, сроков их действия и порядка внесения в них изменений».

52. Приказ Минприроды России от 09.11.2020 № 909 «Об утверждении порядка использования районированных семян лесных растений основных лесных древесных пород».

53. Приказ Минприроды России от 15.11.2016 № 597 «Об утверждении Порядка организации и выполнения авиационных работ по охране лесов от пожаров и Порядка организации и выполнения авиационных работ по защите лесов».

54. Приказ Минприроды России от 10.07.2020 № 434 «Об утверждении Правил использования лесов для строительства, реконструкции, эксплуатации линейных объектов и Перечня случаев использования лесов для строительства, реконструкции, эксплуатации линейных объектов без предоставления лесного участка, с установлением или без установления сервитута, публичного сервитута».

55. Приказ Минприроды России от 07.07.2020 № 417 «Об утверждении Правил использования лесов для осуществления геологического изучения недр, разведки и добычи полезных ископаемых и Перечня случаев использования лесов в целях осуществления геологического изучения недр, разведки и добычи полезных ископаемых без предоставления лесного участка, с установлением или без установления сервитута».

56. Приказ Минприроды России от 09.11.2020 № 911 «Об утверждении Правил заготовки живицы».

57. Приказ Минприроды России от 28.07.2020 № 496 «Об утверждении Правил заготовки и сбора недревесных лесных ресурсов».

58. Приказ Минприроды России от 28.07.2020 № 487 «Об утверждении Правил использования лесов для осуществления научно-исследовательской деятельности, образовательной деятельности».

59. Приказ Минприроды России от 30.07.2020 № 541 «Об утверждении Правил лесоразведения, состава проекта лесоразведения, порядка его разработки».

60. Приказ Рослесхоза от 29.03.2018 № 122 «Об утверждении Лесоустроительной инструкции» (с изменениями).

61. Приказ Минприроды России от 09.11.2020 № 908 «Об утверждении Правил использования лесов для осуществления рекреационной деятельности».
62. Приказ Минприроды России от 28.07.2020 № 494 «Об утверждении Правил заготовки пищевых лесных ресурсов и сбора лекарственных растений».
63. Приказ Рослесхоза от 10.01.2012 № 2 «Об утверждении Порядка реализации и транспортировки партий семян лесных растений».
64. Приказ Минприроды от 30.03.2020 № 514 «Об утверждении Порядка производства семян отдельных категорий лесных растений».
65. Приказ Минприроды от 28.07.2020 № 497 «Об утверждении Правил использования лесов для выращивания лесных плодовых, ягодных, декоративных растений, лекарственных растений».
66. Приказ Минприроды от 22.07.2020 № 469 «Об утверждении Правил использования лесов для выращивания посадочного материала лесных растений (саженцев, сеянцев)».
67. Приказ Рослесхоза от 19.12.2007 № 498 «Об отнесении лесов к защитным, эксплуатационным и резервным лесам».
68. Приказ Рослесхоза от 09.04.2015 № 105 «Об установлении возрастов рубок».
69. Приказ Рослесхоза от 27.05.2011 № 191 «Об утверждении Порядка исчисления расчетной лесосеки».
70. Приказ Рослесхоза от 05.08.2020 № 753 «Об установлении лесопожарного зонирования земель лесного фонда и о признании утратившими силу приказа Федерального агентства лесного хозяйства от 07.06.2018 № 468».
71. Приказ Рослесхоза от 30.12.2010 № 527 «Об отнесении лесов на территории Владимирской области к ценным лесам, эксплуатационным лесам и установлении их границ».
72. Приказ Рослесхоза от 08.10.2015 № 353 «Об установлении лесосеменного районирования» (с изменениями).
73. Приказ Рослесхоза от 05.12.2011 № 513 «Об утверждении Перечня видов (пород) деревьев и кустарников, заготовка древесины которых не допускается».
74. Приказ Рослесхоза от 12.09.2008 № 257 «Об определении количества лесничеств на территории Владимирской области и установлении их границ».
75. Приказ Минприроды России от 27.07.2020 № 488 «Об утверждении типового договора купли-продажи лесных насаждений».
76. Приказ Минприроды России от 10.07.2020 № 435 «Об утверждении типовых договоров безвозмездного пользования лесными участками».
77. Приказ Минприроды России от 30.07.2020 № 542 «Об утверждении типовых договоров аренды лесного участка».
78. Приказ Минприроды России от 30.07.2020 № 539 «Об утверждении формы лесной декларации, порядка ее заполнения и подачи, требований к формату лесной декларации в электронной форме» (с изменениями).

79. Приказ Минприроды России от 27.06.2016 № 367 «Об утверждении Видов лесосечных работ, порядка и последовательности их проведения, Формы технологической карты лесосечных работ, Формы акта осмотра лесосеки и Порядка осмотра лесосеки».

80. Приказ Минприроды России от 30.07.2020 № 513 «Об утверждении Порядка государственной или муниципальной экспертизы проекта освоения лесов».

81. Приказ Минприроды России от 30.07.2020 № 535 «Об утверждении Порядка заготовки, обработки, хранения и использования семян лесных растений».

82. Приказ Минприроды России от 12.08.2020 № 590 «О внесении изменений в содержание ходатайства о переводе земель лесного фонда в другую категорию и состав прилагаемых к нему документов, утвержденные приказом Минприроды России от 25.12.2018 № 684».

83. Приказ Рослесхоза от 07.09.2020 № 809 «Об утверждении Правил предоставления из федерального бюджета субсидий федеральным бюджетным и автономным учреждениям, находящимся в ведении Федерального агентства лесного хозяйства, на иные цели и признании утратившим силу приказа Рослесхоза от 25.04.2019 № 562».

84. Приказ Минприроды России от 25.09.2020 № 730 «О внесении изменений в виды и состав биотехнических мероприятий, а также порядок их проведения в целях сохранения охотничьих ресурсов, утвержденные приказом Министерства природных ресурсов и экологии Российской Федерации от 24.12.2010 № 560».

85. Приказ Минприроды России от 29.10.2020 № 872 «О внесении изменений в Особенности использования, охраны, защиты, воспроизводства лесов, расположенных в лесопарковых зеленых поясах, утвержденные приказом Минприроды России от 02.05.2017 № 214, и Правила использования лесов для осуществления видов деятельности в сфере охотничьего хозяйства, утвержденные приказом Минприроды России от 12.12.2017 № 661».

86. Приказ Минприроды России от 12.12.2017 № 661 «Об утверждении Правил использования лесов для осуществления видов деятельности в сфере охотничьего хозяйства».

87. Приказ Минприроды России от 09.11.2020 № 910 «Об утверждении порядка проведения лесопатологических обследований и формы акта лесопатологического обследования».

88. Приказ Минприроды России от 09.11.2020 № 912 «Об утверждении Правил осуществления мероприятий по предупреждению распространения вредных организмов».

89. Приказ Минприроды России от 09.11.2020 № 913 «Об утверждении Правил ликвидации очагов вредных организмов».

90. Приказ Минприроды России от 25.11.2020 № 965 «Об утверждении нормативов допустимого изъятия охотничьих ресурсов и нормативов численности охотничьих ресурсов в охотничьих угодьях».

91. Приказ Минприроды России от 22.10.2020 № 846 «Об утверждении примерного перечня мероприятий по осуществлению отдельных полномочий Российской Федерации в области водных отношений, переданных органам государственной власти субъектов Российской Федерации».

92. Приказ Минприроды России от 05.04.2017 № 156 «Об утверждении порядка осуществления государственного лесопатологического мониторинга».

93. Приказ Минприроды России от 23.07.2014 № 274 «Об утверждении Порядка мониторинга пожарной опасности в лесах и лесных пожарах».

Приложение 2. Нормативные и правовые акты, регламентирующие виды использования лесов, предусмотренные Лесным кодексом Российской Федерации

Статья Лесного кодекса Российской Федерации	Предусмотрено Лесным кодексом Российской Федерации	Нормативные акты
1	2	3
Федеральные законы		
ст. 36	Использование лесов для осуществления видов деятельности в сфере охотничьего хозяйства	Федеральный закон от 24.07.2009 № 209-ФЗ «Об охоте и о сохранении охотничьих ресурсов, и о внесении изменений в отдельные законодательные акты Российской Федерации»
ст. 47	Использование лесов для осуществления религиозной деятельности	Федеральный закон от 26.09.1997 № 125-ФЗ «О свободе совести и о религиозных объединениях»
Постановления Правительства Российской Федерации		
ч. 3 ст. 22	Порядок подготовки и утверждения перечня приоритетных инвестиционных проектов в области освоения лесов	Федеральный закон от 25.02.1999 № 39-ФЗ «Об инвестиционной деятельности в Российской Федерации, осуществляемой в форме капитальных вложений». Постановление Правительства Российской Федерации от 21.05.2019 № 633 «О внесении изменений в Положение о подготовке и утверждении перечня приоритетных инвестиционных проектов в области освоения лесов». Постановление Правительства Российской Федерации от 23.02.2018 № 190 «О приоритетных инвестиционных проектах в области освоения лесов и об изменении и признании утратившими силу некоторых актов Правительства Российской Федерации»
ч. 3 ст. 20	Порядок реализации древесины, которая получена при использовании лесов, расположенных на землях лесного фонда, в соответствии со статьями 43-46	Постановление Правительства Российской Федерации от 23.07.2009 № 604 «О реализации древесины, которая получена при использовании лесов, расположенных на землях лесного фонда, в соответствии со статьями 43 – 46 Лесного кодекса Российской Федерации»
ст. 44	Использование лесов для строительства и эксплуатации водохранилищ, иных искусственных водных объектов, а также гидротехнических сооружений, специализированных портов	Постановление Правительства Российской Федерации от 30.12.2006 № 844 «О порядке подготовки и принятия решения о предоставлении водного объекта в пользование»

Статья Лесного кодекса Российской Федерации	Предусмотрено Лесным кодексом Российской Федерации	Нормативные акты
1	2	3
<u>ч. 3 ст. 50</u> <u>п. 1 ст. 81</u>	Максимальный объем древесины, подлежащей заготовке лицом, группой лиц	Постановление Правительства Российской Федерации от 22.06.2007 № 395 «Об установлении максимального объема древесины, подлежащей заготовке лицом, группой лиц»
<u>ч. 3 ст. 53;</u> <u>п. 1 ст. 81</u>	Правила пожарной безопасности в лесах (в том числе порядок осуществления рубок лесных насаждений, ч. 3 ст. 16)	Постановление Правительства Российской Федерации от 07.10.2020 № 1614 «Об утверждении Правил пожарной безопасности в лесах»
<u>ч. 3 ст. 60.3;</u> <u>п. 1 ст. 81</u>	Правила санитарной безопасности в лесах (в том числе порядок осуществления рубок лесных насаждений, ч. 3 ст. 16)	Постановлением Правительства Российской Федерации от 09.12.2020 № 2047 «О Правилах санитарной безопасности в лесах»
<u>ч. 4 ст. 73;</u> <u>п. 1 ст. 81</u>	Для аренды лесного участка, находящегося в федеральной собственности, ставки платы за единицу объема лесных ресурсов и ставки платы за единицу площади лесного участка	Постановление Правительства Российской Федерации от 22.05.2007 № 310 «О ставках платы за единицу объема лесных ресурсов и ставках платы за единицу площади лесного участка, находящегося в федеральной собственности»
<u>ч. 3 ст. 76;</u> <u>п. 1 ст. 81</u>	Ставки платы за единицу объема древесины, заготавливаемой на землях, находящихся в федеральной собственности (для договора купли-продажи лесных насаждений)	Постановление Правительства Российской Федерации от 22.05.2007 № 310 «О ставках платы за единицу объема древесины, заготавливаемой на землях, находящихся в федеральной собственности»
<u>ч. 7 ст. 91</u>	Размер платы за предоставление выписок из государственного лесного реестра и порядок ее взимания	Постановление Правительства Российской Федерации от 03.03.2007 № 138 «О размере платы за предоставление выписок из государственного лесного реестра и порядке ее взимания»
<u>ст. 96,</u> <u>п. 13 ст. 81</u>	Порядок осуществления государственного лесного контроля и надзора	Постановление Правительства Российской Федерации от 22.06.2007 № 394 «Об утверждении положения об осуществлении государственного лесного контроля и надзора»
<u>ч. 4 ст. 100;</u>	Таксы и методики исчисления размера	Постановление Правительства Российской Федерации от 29.12.2018 № 1730

Статья Лесного кодекса Российской Федерации	Предусмотрено Лесным кодексом Российской Федерации	Нормативные акты
1	2	3
<u>п. 1 ст. 81</u>	вреда, причиненного лесам вследствие нарушения лесного законодательства	«Об утверждении особенностей возмещения вреда, причиненного лесам и находящимся в них природным объектам вследствие нарушения лесного законодательства»
<u>ч. 8 ст. 50.6,</u> <u>п. 19 ст. 81</u>	Порядок эксплуатации единой государственной автоматизированной информационной системы учета древесины и сделок с ней, порядок представления информации в эту систему, формы представления информации	Постановление Правительства Российской Федерации от 28.01.2015 № 55 «О порядке эксплуатации единой государственной автоматизированной информационной системы учета древесины и сделок с ней» (с изменениями и дополнениями)
<u>Приказы Министерства природных ресурсов и экологии Российской Федерации (Минприроды России)</u>		
<u>ч. 3 ст. 62;</u> <u>п. 1 ст. 81</u>	Правила лесовосстановления	Приказ Минприроды России от 04.12.2020 № 1014 «Об утверждении Правил лесовосстановления, состава проекта лесовосстановления, порядка разработки проекта лесовосстановления и внесения в него изменений»
<u>ч. 3 ст. 46;</u> <u>п. 1 ст. 81</u>	Правила использования лесов для переработки древесины и иных лесных ресурсов	Приказ Минприроды России от 28.07.2020 № 495 «Об утверждении Правил использования лесов для переработки древесины и иных лесных ресурсов»
<u>ч. 3 ст. 64;</u> <u>п. 1 ст. 81</u>	Правила ухода за лесами (в том числе, порядок осуществления рубок лесных насаждений, ч. 3 ст. 16)	Приказ Минприроды России от 30.07.2020 № 534 «Об утверждении Правил ухода за лесами»
<u>ч. 5 ст. 112;</u> <u>п. 1 ст. 81</u>	Особенности использования, охраны, защиты, воспроизводства лесов, расположенных на особо охраняемых природных территориях	Приказ Минприроды России от 16.07.2007 № 181 «Об утверждении особенностей использования, охраны, защиты, воспроизводства лесов, расположенных на особо охраняемых природных территориях»
<u>ч. 2 ст. 64.1;</u> <u>п. 1 ст. 81</u>	Отнесение земель, предназначенных для лесовосстановления, к землям, занятым лесными насаждениями	Приказ Минприроды России от 11.03.2019 № 150 «Об утверждении порядка отнесения земель, предназначенных для лесовосстановления, к землям, на которых расположены леса, и формы соответствующего акта»

Статья Лесного кодекса Российской Федерации	Предусмотрено Лесным кодексом Российской Федерации	Нормативные акты
1	2	3
	ями	
<u>ч. 5 ст. 65;</u> <u>п. 5 ст. 81</u>	Порядок использования районированных семян лесных растений основных лесных древесных пород	Приказ Минприроды России от 09.11.2020 № 909 «Об утверждении порядка использования районированных семян лесных растений основных лесных древесных пород»
<u>ч. 9 ст. 91;</u> <u>п. 12 ст. 81</u>	Порядок и формы ведения государственного лесного реестра	Приказ Минприроды России от 06.10.2016 № 514 «Об утверждении форм ведения государственного лесного реестра» Приказ Минприроды России от 11.11.2013 № 496 «Об утверждении перечня, форм и порядка подготовки документов, на основании которых осуществляется внесение документированной информации в государственный лесной реестр и ее изменение» Приказ Минприроды России от 27.07.2020 № 491 «Об утверждении Порядка ведения государственного лесного реестра»
<u>ч. 7 ст. 87;</u> <u>п. 1 ст. 81</u>	Состав лесохозяйственных регламентов, порядок их разработки, сроки их действия и порядок внесения в них изменений	Приказ Минприроды России от 27.02.2017 № 72 «Об утверждении состава лесохозяйственных регламентов, порядка их разработки, сроков их действия и порядка внесения в них изменений»
<u>ч. 6 ст. 73.1</u> <u>п. 1 ст. 81</u>	Порядок подготовки и заключения договора аренды лесного участка, находящегося в государственной или муниципальной собственности, и типовая форма договора аренды лесного участка	Приказ Минприроды России от 30.07.2020 № 542 «Об утверждении типовых договоров аренды лесного участка»
<u>ч. 5 ст. 77;</u> <u>п. 1 ст. 81</u>	Порядок подготовки и заключения договора купли-продажи лесных насаждений, расположенных на землях, находящихся в государственной или муниципальной собственности, и	Приказ Минприроды России от 27.07.2020 № 488 «Об утверждении типового договора купли-продажи лесных насаждений»

Статья Лесного кодекса Российской Федерации	Предусмотрено Лесным кодексом Российской Федерации	Нормативные акты
1	2	3
	форма примерного договора купли-продажи лесных насаждений	
<u>ч. 2 ст. 49;</u> <u>ч. 2 ст. 60;</u> <u>п. 1 ст. 81</u>	Форма отчета об использовании лесов и порядок его представления. Форма отчета об охране лесов от пожаров и форма отчетов о защите лесов, порядок их представления.	Приказ Минприроды России от 21.08.2017 № 451 «Об утверждении перечня информации, включаемой в отчет об использовании лесов, формы и порядка представления отчета об использовании лесов, а также требований к формату отчета об использовании лесов в электронной форме». Приказ Минприроды России от 09.03.2017 № 78 «Об утверждении перечня информации, включаемой в отчет об охране лесов от пожаров, формы и порядка представления отчета об охране лесов от пожаров, а также требований к формату отчета об охране лесов от пожаров в электронной форме, перечня информации, включаемой в отчет о защите лесов, формы и порядка представления отчета о защите лесов, а также требований к формату отчета о защите лесов в электронной форме».
<u>ч. 2 ст. 66;</u> <u>п. 1 ст. 81</u>	Форма отчета о воспроизводстве лесов и лесоразведении, порядок его представления	Приказ Минприроды России от 21.08.2017 № 452 «Об утверждении перечня информации, включаемой в отчет о воспроизводстве лесов и лесоразведении, формы и порядка представления отчета о воспроизводстве лесов и лесоразведении, а также требований к формату отчета о воспроизводстве лесов и лесоразведении в электронной форме»
<u>ч. 3 ст. 26;</u> <u>п. 1 ст. 81</u>	Форма лесной декларации, порядок ее заполнения и подачи	Приказ Минприроды России от 30.07.2020 № 539 «Об утверждении формы лесной декларации, порядка ее заполнения и подачи, требований к формату лесной декларации в электронной форме»
<u>ч. 1 ст. 89</u> <u>п. 1 ст. 81</u>	Порядок государственной или муниципальной экспертизы проекта освоения лесов	Приказ Минприроды России от 30.07.2020 № 513 «Об утверждении Порядка государственной или муниципальной экспертизы проекта освоения лесов»
<u>ч. 3 ст. 15</u> <u>п. 1 ст. 81</u>	Лесорастительные зоны и лесные районы	Приказ Минприроды России от 18.08.2014 № 367 «Об утверждении Перечня лесорастительных зон Российской Федерации и Перечня лесных районов Российской Федерации»

Статья Лесного кодекса Российской Федерации	Предусмотрено Лесным кодексом Российской Федерации	Нормативные акты
1	2	3
<u>ч. 9 ст. 29;</u> <u>п. 1 ст. 81</u>	Правила заготовки древесины (в том числе порядок осуществления рубок лесных насаждений, ч. 3 ст. 16)	Приказ Минприроды России от 01.12.2020 № 993 «Об утверждении Правил заготовки древесины и особенностей заготовки древесины в лесничествах, указанных в статье 23 Лесного кодекса Российской Федерации»
<u>ч. 4 ст. 38</u> <u>п. 1 ст. 81</u>	Правила использования лесов для ведения сельского хозяйства	Приказ Минприроды России от 02.07.2020 № 408 «Об утверждении Правил использования лесов для ведения сельского хозяйства и Перечня случаев использования лесов для ведения сельского хозяйства без предоставления лесного участка, с установлением или без установления сервитута, публичного сервитута»
<u>ч. 2 ст. 67</u> <u>п. 1 ст. 81</u>	Проведение лесоустройства	Приказ Минприроды России от 29.03.2018 № 122 «Об утверждении Лесоустроительной инструкции»
<u>ч. 5 ст. 86</u> <u>п. 1 ст. 81</u>	Состав лесного плана субъекта Российской Федерации и порядок подготовки	Приказ Минприроды России от 20.12.2017 № 692 «Об утверждении типовой формы и состава лесного плана субъекта Российской Федерации, порядка его подготовки и внесения в него изменений»
<u>ч. 5 ст. 32</u> <u>п. 1 ст. 81</u>	Правила заготовки и сбора недревесных лесных ресурсов	Приказ Минприроды России от 28.07.2020 № 496 «Об утверждении Правил заготовки и сбора недревесных лесных ресурсов»
<u>ч. 2 ст. 63;</u> <u>п. 1 ст. 81</u>	Правила лесоразведения	Приказ Минприроды России от 30.07.2020 № 541 «Об утверждении Правил лесоразведения, состава проекта лесоразведения, порядка его разработки»
<u>ч. 4 ст. 31</u> <u>п. 1 ст. 81</u>	Правила заготовки живицы	Приказ Минприроды России от 09.11.2020 № 911 «Об утверждении Правил заготовки живицы»
<u>ч. 5 ст. 34</u> <u>п. 1 ст. 81</u>	Правила заготовки пищевых лесных ресурсов и сбора лекарственных растений	Приказ Минприроды России от 28.07.2020 № 494 «Об утверждении правил заготовки пищевых лесных ресурсов и сбора лекарственных растений»
<u>ч. 3 ст. 40</u> <u>п. 1 ст. 81</u>	Правила использования лесов для осуществления научно-исследовательской деятельности, образовательной деятельности	Приказ Минприроды России от 28.07.2020 № 548 «Об утверждении Правил использования лесов для осуществления научно-исследовательской деятельности, образовательной деятельности»

Статья Лесного кодекса Российской Федерации	Предусмотрено Лесным кодексом Российской Федерации	Нормативные акты
1	2	3
<u>ч. 5 ст. 41</u> <u>п. 1 ст. 81</u>	Правила использования лесов для осуществления рекреационной деятельности	Приказ Минприроды России от 09.11.2020 № 908 «Об утверждении Правил использования лесов для осуществления рекреационной деятельности»
<u>ч. 4 ст. 39</u> <u>п. 1 ст. 81</u>	Правила использования лесов для выращивания лесных плодовых, ягодных, декоративных растений, лекарственных растений	Приказ Минприроды России от 28.07.2020 № 497 «Об утверждении Правил использования лесов для выращивания лесных плодовых, ягодных, декоративных растений, лекарственных растений»
<u>ч. 6 ст. 43</u> <u>п. 1 ст. 81</u>	Порядок использования лесов для осуществления геологического изучения недр, разведки и добычи полезных ископаемых	Приказ Минприроды России от 07.07.2020 № 417 «Об утверждении Правил использования лесов для осуществления геологического изучения недр, разведки и добычи полезных ископаемых и Перечня случаев использования лесов в целях осуществления геологического изучения недр, разведки и добычи полезных ископаемых без предоставления лесного участка, с установлением или без установления сервитута»
<u>ч. 5 ст. 45</u> <u>п. 1 ст. 81</u>	Использование лесов для строительства, реконструкции, эксплуатации линейных объектов	Приказ Минприроды России от 10.07.2020 № 434 «Об утверждении Правил использования лесов для строительства, реконструкции, эксплуатации линейных объектов и Перечня случаев использования лесов для строительства, реконструкции, эксплуатации линейных объектов без предоставления лесного участка, с установлением или без установления сервитута, публичного сервитута»
Приказы Федерального агентства лесного хозяйства (Рослесхоз)		
<u>ч. 4 ст. 23;</u> <u>п. 10 ст. 81</u>	Количество лесничеств, лесопарков, их границы	Приказ Рослесхоза от 12.09.2008 № 257 «Об определении количества лесничеств на территории Владимирской области и установлении их границ»
<u>п. 2 ст. 65</u> <u>п. 7 ст. 81</u>	Лесосеменное районирование	Приказ Рослесхоза от 08.10.2015 № 353 «Об установлении лесосеменного районирования»

Статья Лесного кодекса Российской Федерации	Предусмотрено Лесным кодексом Российской Федерации	Нормативные акты
1	2	3
<u>ч. 2 ст. 88</u> <u>п. 1 ст. 81</u>	Состав проекта освоения лесов и порядок его разработки	Приказ Рослесхоза от 29.02.2012 № 69 «Об утверждении Состава проекта освоения лесов и порядка его разработки»
<u>ст. 111;</u> <u>п. 9 ст. 81</u>	Подразделение защитных лесов на категории	Приказ Рослесхоза от 30.12.2010 № 527 «Об отношении лесов на территории Владимирской области к ценным лесам, эксплуатационным лесам и установлении их границ»
<u>ч. 5 ст. 29;</u> <u>п. 1 ст. 81</u>	Порядок исчисления расчетной лесосеки	Приказ Рослесхоза от 27.05.2011 № 191 «Об утверждении Порядка исчисления расчетной лесосеки»
<u>ч. 6 ст. 29;</u> <u>п. 1 ст. 81</u>	Перечень видов (пород) деревьев и кустарников, заготовка древесины которых не допускается	Приказ Рослесхоза от 05.12.2011 № 513 «Об утверждении Перечня видов (пород) деревьев и кустарников, заготовка древесины которых не допускается»

Приложение 3. Характеристика путей транспорта

Виды дорог	Протяженность дорог, км						
	всего	лесохозяйственных (по типам)				лесо- возных	общего пользо- вания
		I	II	III	итого		
1	2	3	4	5	6	7	8
Дороги - всего	984	8	14	857	879	-	105
в том числе:							
а) автомобильные	938	8	14	857	879	-	59
из них:							
с твердым покрытием	43	4	-	-	4	-	39
грунтовые	895	4	14	857	875	-	20
в том числе:							
круглогодичного действия	38	4	14	-	18	-	20
б) железные дороги	46	-	-	-	-	-	46
кроме того, зимники	-	-	-	-	-	-	-

Приложение 4. Нормативы режима рубок ухода в насаждениях основных лесообразующих пород по группам типов леса лесничества при вырубке средневозрастных, приспевающих спелых и перестойных насаждений

Исходный состав насаждений	Группа типов леса (класс бонитета)	Рубки прореживания		Проходные рубки		Целевой состав к возрасту спелости
		миним. сомкнут. до ухода после ухода	интенс. в % по запа-су срок повтор.	миним. сомкнут. до ухода после ухода	интенс. в % по запа-су срок повтор.	
1	2	3	4	5	6	7
Район хвойно-широколиственных (смешанных) лесов европейской части Российской Федерации						
Сосновые насаждения						
1. Сосновые насаждения, чистые с примесью лиственных до 2 единиц						
	(С) Сложный (I - Ia)	0,8	20-30	0,8	20-25	(9-10) С (1+) Б
		0,6	10-12	0,7	15-20	
2. Сосново-лиственные с преобладанием сосны в составе (5-7 сосны, 3-5 лиственных)						
	(С) Сложный (I - Ia)	0,7	30-45	0,7	25-35	(8-10) С (0-2) Б
		0,4	10-15	0,5	15-20	
2.1. Сосново-лиственные с долей сосны в составе 3-4 единицы и 6-7 лиственных						
	(С) Сложный (I - Ia)	0,7	30-50	0,7	25-40	(8-10) С (0-2) Б
		0,4	10-15	0,5	15-20	
Еловые насаждения						
1. Еловые насаждения: чистые и с примесью лиственных до 2 единиц						
	(Е) Сложный (Ia - I)	0,8	15-25	0,8	15-20	8Е2Б(Ос)
		0,7	8-12	0,7	10-20	
2. Елово-лиственные с преобладанием ели в составе: 5-7 ели и 3-5 лиственных						
	(Е) Сложный (Ia - I)	0,7	30-40	0,7	25-35	8Е2Б(Ос)
		0,5	10-12	0,6	10-15	
2.1. Елово-лиственные с долей ели в составе 3-4 единицы и 6-7 лиственных						
	(Е) Сложный (Ia - I)	0,7	30-50	0,7	30-40	(7-8) Е (2-3) Б (Ос)
		0,5	8-12	0,5	10-15	
Дубовые насаждения						
1. Дубовые насаждения чистые и с примесью других пород до 2 единиц						
	Дубравы свежие липово-лещиновые (II-I)	0,8	25-35	0,8	20-25	(8-9)Д (1-2)Лп, Е, др.п.
		0,6	10-15	0,7	15-20	

Исходный состав насаждений	Группа типов леса (класс бонитета)	Рубки прореживания		Проходные рубки		Целевой состав к возрасту спелости
		миним. сомкнут. до ухода после ухода	интенс. в % по запа-су срок повтор.	миним. сомкнут. до ухода после ухода	интенс. в % по запа-су срок повтор.	
1	2	3	4	5	6	7
	Дубравы свежие липово-осоковые (III-II; IV)	0,8	20-35	0,8	15-20	(8-9)Д (1-2)Лп, Е, др.п.
		0,7	10-15	0,7	15-20	
	Дубравы влажные крупнотравные (II-III; I)	0,8	20-35	0,8	20-25	(8-9)Д (1-2) Лп, Е, др.п.
		0,7	10-15	0,7	15-20	
	Дубравы влажные липовые (III-IV; II)	0,8	20-30	0,8	15-20	(8-9)Д (1-2) Лп, Е, др. п.
		0,7	10-15	0,7	15-20	
2. Смешанные насаждения с преобладанием дуба в составе: 5-7 единиц (с мягколиственными и твердолиственными породами)						
	Дубравы свежие липово-лещиновые (II-I)	0,7	30-40	0,8	20-35	(7-9)Д (1-3) Лп, Яс, Е
		0,5	10-15	0,6	15-20	
	Дубравы свежие липово-осоковые (III-II; IV)	0,7	25-35	0,8	20-25	(7-8)Д (2-3) Лп, Е, др. п.
		0,6	10-15	0,7	15-20	
	Дубравы влажные крупнотравные (II-III; I)	0,7	30-35	0,8	20-30	(7-8)Д (2-3) Лп, Е, др. п.
		0,6	10-15	0,6	15-20	
	Дубравы влажные липовые (III-IV; II)	0,7	25-35	0,8	20-25	(7-8)Д (2-3) Лп, Е, др. п.
		0,6	10-15	0,6	15-20	
Березовые насаждения						
1. Березовые насаждения: чистые и с небольшой примесью других пород						
	(Б) Сложные широколиственные (Ia - I)	> 0,8	25-35	0,8	25-35	(8-10)Б (0-2)Е (С)
		0,7	8-10	0,6	10-15	
2. Березово-осиновые насаждения, в том числе с небольшой примесью других пород						
	(Б)Сложные широколиственные (Ia - I)	0,8	20-40	0,7	20-40	(8-10)Б (0-2)Е, С (0-+)Ос
		0,6	10-15	0,5	10-15	

Исходный состав насаждений	Группа типов леса (класс бонитета)	Рубки прореживания		Проходные рубки		Целевой состав к возрасту спелости
		миним. сомкнут. до ухода после ухода	интенс. в % по запасу срок повтор.	миним. сомкнут. до ухода после ухода	интенс. в % по запасу срок повтор.	
1	2	3	4	5	6	7
3. Березово-еловые (с наличием под пологом березы достаточного количества деревьев ели-второй ярус или подрост)						
	(Б) Сложные широколиственные (Ia - I)	0,8	20-35	0,7	25-35	(7-10)Б
		0,6	10-15	0,5	10-15	(0-3)Е II яр. (Пдр) 10Е

Максимальный процент интенсивности рубок приведен для насаждений сомкнутостью (полнотой) равной 1,0. При меньших показателях сомкнутости (полноты), наличии опасности резкого снижения устойчивости и неблагоприятных условиях, а также проведении ухода на участках с сетью технологических коридоров интенсивность рубки соответственно снижается.

Повышение интенсивности может допускаться при прорубке технологических коридоров на (5-7% по запасу) и необходимости удаления большого количества нежелательных деревьев, не вызывающего отрицательных последствий.

Приложение 5. Продолжительность проведения подсочки

Срок подсочки, лет	Период подсочки, годы с начала эксплуатации	Продолжительность подсочки, лет	Категория подсочки
1	2	3	4
15	с 1-го по 5-й	5	III
	с 6-го по 12-й	7	II
	с 13-го по 15-й	3	I
10	с 1-го по 7-й	7	II
	с 8-го по 10-й	3	I

Приложение 6. Общая ширина межкарровых ремней и количество карр на стволах деревьев для различных категорий проведения подсочки

Диаметр ствола дерева в коре на высоте 1,3 м, см	I категория		II категория		III категория	
	количество карр на стволе дерева, шт.	общая ширина межкарровых ремней, см	количество карр на стволе дерева, шт.	общая ширина межкарровых ремней, см	количество карр на стволе дерева, шт.	общая ширина межкарровых ремней, см
1	2	3	4	5	6	7
20	1	20	1	30	-	-
24	1 - 2	20	1 - 2	30	-	-
28	1 - 2	20	1 - 2	30	1	28
32	1 - 2	20	1 - 2	32	1	32
36	1 - 2	20	1 - 2	36	1	36
40	1 - 2	24	1 - 2	40	1	40
44	2	24	2	44	1	44
48	2	24	2	48	1	48
52	2	30	2	52	1	52
56	2	30	2	56	1	56
60	2	30	2	60	1	60
Более 60	2 - 3	40	2 - 3	Равна диаметру ствола дерева	2	Равна 1/2 диаметра ствола дерева

Приложение 7. Технологические карты проведения работ по искусственному и комбинированному лесовосстановлению во Владимирской области

Технологическая карта №1.36

Наименование мероприятия (работ): Искусственное лесовосстановление (ручная посадка семян сосны обыкновенной и ели европейской) с закрытой корневой системой

Зона хвойно-широколиственных лесов, рельеф ровный

Тип леса: сосняки и ельники брусничные, кисличные, сложные мелкотравные и близкие к ним

Почва: дерново-подзолистые среднесуглинистые, средние

Категория земель: свежие вырубki с количеством пней от 300 до 500 шт./га

Длина гона: 151-250 м

Размещение посадочных мест на 1 га: 3,0х 1,3 м; 3,5 х 1,0 м

Расход посадочного материала на 1 га: 2500 шт.

Расстояние доставки: 30 км

Средняя площадь участка: 3,0 га

на 1 га

Вид работ	Ед. изм.	Объем на ед. изм.	Агрегат		Норма выработки	Потребность	
			механизм	орудие		чел/дн	маш/см
Изготовление из растущего леса и установка деляночных столбов и столбов на пробную площадь	шт.	5	б/п Хускварна	лопата штыковая	8,2	0,61	0,37
Погрузка и разгрузка посадочного материала семян с закрытой корневой системой	шт.	2500	-	-	171 000	0,01	-
Посадка ручная семян сосны и ели с закрытой корневой системой	шт.	2500	-	лесо- садочная труба	648	3,86	-
Доставка рабочих к месту работы и обратно	км	60	УАЗ-3909	-	200	0,3	0,3
Доставка посадочного материала и инвентаря	км	60	УАЗ-3303	-	240	0,25	0,25
Итого						5,03	0,92

Технологическая карта №1.37

Наименование мероприятия (работ): Комбинированное лесовосстановление (ручная посадка сеянцев сосны обыкновенной и ели европейской) с закрытой корневой системой

Зона хвойно-широколиственных лесов, рельеф ровный

Тип леса: сосняки и ельники брусничные, кисличные, сложные мелкотравные и близкие к ним

Почва: дерново-подзолистые среднесуглинистые, средние

Категория земель: свежие вырубki с количеством пней от 300 до 500 шт./га

Длина гона: 151-250 м

Размещение посадочных мест на 1 га: 3,5 x 1,4 м

Расход посадочного материала на 1 га: 2000 шт.

Расстояние доставки: 30 км

Средняя площадь участка: 3,0 га

на 1 га

Вид работ	Ед. изм.	Объем на ед. изм.	Агрегат		Норма выработки	Потребность	
			механизм	орудие		чел/дн	маш/см
Изготовление из растущего леса и установка деляночных столбов и столбов на пробную площадь	шт.	5	б/п Хускварна	лопата штыковая	8,2	0,61	0,37
Погрузка и разгрузка посадочного материала сеянцев с закрытой корневой системой	шт.	2000	-	-	171 000	0,01	-
Посадка ручная сеянцев сосны и ели с закрытой корневой системой	шт.	2000	-	лесо- посадочная труба	648	3,09	-
Доставка рабочих к месту работы и обратно	км	60	УАЗ-3909	-	200	0,3	0,3
Перевозка посадочного материала и инвентаря	км	60	УАЗ-3303	-	240	0,25	0,25
Итого						4,26	0,92

Технологическая карта №1.5

Наименование мероприятия (работ): Искусственное лесовосстановление
(ручная посадка сеянцев сосны обыкновенной с открытой корневой системой)

Зона хвойно-широколиственных лесов, рельеф равнинный

Типы леса: сосняки брусничные, кисличные, сложные мелкотравные и близкие к ним

Почва: дерново- подзолистая супесчаная

Категория земель: свежие вырубki с количеством пней от 300 до 500шт./га

Длина гона: 151-250 м
Размещение посадочных мест на 1 га: 3,0x0,7 м
Расход посадочного материала (сосны) на 1 га: 4900 шт.
Расстояние доставки: 30 км
Средняя площадь участка: 3 га

на 1 га

Виды работ	Ед. изм.	Объем на ед. изм.	Агрегат		Норма выработки	Потребность	
			механизм	орудие		чел/дн	маш/см
Изготовление из растущего леса и установка деляночных столбов	шт	5	б/п Хускварна	лопата штыковая	8,2	0,61	0,37
Доставка рабочих к месту работы и обратно	км	60	УАЗ-3909	-	200	0,30	0,30
Выкопка сеянцев, сортировка учет и увязка в пучки	шт.	4900	-	лопата штыковая	5500	0,89	
Перевозка посадочного материала и инвентаря	км.	60	УАЗ-3303	-	240	0,25	0,25
Погрузка и разгрузка посадочного материала (с прокопкой)	шт.	4900	-	лопата штыковая	325 000	0,02	
Посадка ручная	шт.	4900	-	меч Колесова	642	7,63	
Итого						9,70	0,92

Технологическая карта №1.6

Наименование мероприятия (работ): Искусственное лесовосстановление
(ручная посадка сеянцев ели европейской с открытой корневой системой)

Зона хвойно-широколиственных лесов, рельеф равнинный

Типы леса: ельники черничные, сложные мелкотравные и близкие к ним

Почва: дерново- подзолистые среднесуглинистые

Категория земель: свежие вырубki с количеством пней от 300 до 500 шт./га

Длина гона: 151-250 м

Размещение посадочных мест на 1 га: 3,0x0,7 м

Расход посадочного материала на 1 га: 4400 шт.

Расстояние доставки: 30 км

Средняя площадь участка: 3 га

на 1 га

Виды работ	Ед. изм.	Объем на ед. изм.	Агрегат		Норма выработки	Потребность	
			механизм	орудие		чел/дн	маш/см
Изготовление из растущего леса и установка делячных столбов	шт.	5	б/п Хускварна	лопата штыковая	8,2	0,61	0,37
Доставка рабочих к месту работы и обратно	км	60	УАЗ-3909	-	200	0,30	0,30
Выкопка сеянцев, сортировка учет и увязка в пучки	шт.	4400		лопата штыковая	5500	0,80	
Перевозка посадочного материала и инвентаря	км.	60	УАЗ-3303	-	240	0,25	0,25
Погрузка и разгрузка посадочного материала (с проколкой)	шт.	4400		лопата штыковая	325 000	0,01	
Посадка ручная	шт.	4400		меч Ко-лесова	642	6,85	
Итого						8,83	0,92

Технологическая карта №1.7

Наименование мероприятия (работ): Комбинирование лесовосстановление (ручная посадка сеянцев ели европейской с открытой корневой системой)

Зона хвойно-широколиственных лесов, рельеф равнинный

Типы леса: ельники черничные, сложные мелкотравные и близкие к ним

Почва: дерново- подзолистые среднесуглинистые

Категория земель: свежие вырубki с количеством пней от 300 до 500 шт./га

Длина гона: 151-250 м

Размещение посадочных мест на 1 га: 5,0x0,7 м

Расход посадочного материала на 1 га: 2700 шт.

Расстояние доставки: 30 км

Средняя площадь участка: 3 га

на 1 га

Виды работ	Ед. изм.	Объем на ед. изм.	Агрегат		Норма выработки	Потребность	
			механизм	орудие		чел/дн	маш/см
Изготовление из растущего леса и установка деляночных столбов	шт.	5	б/п Хускварна	лопата штыковая	8,2	0,61	0,37
Доставка рабочих к месту работы и обратно	км	60	УАЗ-3909	-	200	0,30	0,30
Выкопка сеянцев, сортировка учет и увязка в пучки	шт.	2700	-	лопата штыковая	5500	0,49	
Перевозка посадочного материала и инвентаря	км.	60	УАЗ-3303	-	240	0,25	0,25
Погрузка и разгрузка посадочного материала (с прокопкой)	шт.	2700	-	лопата штыковая	325 000	0,01	
Посадка ручная	шт.	2700	-	меч Ко- лесова	642	4,21	
Итого						5,86	0,92

Технологическая карта №1.8

Наименование мероприятия (работ): Комбинирование лесовосстановление (ручная посадка семян сосны обыкновенной с открытой корневой системой)

Зона хвойно-широколиственных лесов, рельеф равнинный

Типы леса: сосняки брусничные, кисличные, сложные мелкотравные и близкие к ним

Почва: дерново- подзолистая супесчаная

Категория земель: свежие вырубki с количеством пней от 300 до 500шт./га

Длина гона: 151-250 м

Размещение посадочных мест на 1 га: 3,0x0,7 м

Расход посадочного материала (сосны) на 1 га: 3100 шт.

Расстояние доставки: 30 км

Средняя площадь участка: 3 га

на 1 га

Виды работ	Ед. изм.	Объем на ед. изм.	Агрегат		Норма выработки	Потребность	
			механизм	орудие		чел/дн	маш/см
Изготовление из растущего леса и установка деляночных столбов	шт	5	б/п Хускварна	лопата штыковая	8,2	0,61	0,37
Доставка рабочих к месту работы и обратно	км	60	УАЗ-3909	-	200	0,30	0,30
Выкопка семян, сортировка учет и увязка в пучки	шт.	3100	-	лопата штыковая	5500	0,56	
Перевозка посадочного материала и инвентаря	км.	60	УАЗ-3303	-	240	0,25	0,25
Погрузка и разгрузка посадочного материала (с прокопкой)	шт.	3100	-	лопата штыковая	325 000	0,01	
Посадка ручная	шт.	3100	-	меч Колесова	642	4,83	
Итого						6,56	0,92

Приложение 8. Распределение общей площади земель лесного фонда по классам природной пожарной опасности лесов

Класс пожарной опасности	Номера кварталов, относящихся к классу пожарной опасности	Площадь, га	Средний класс
I	2	3	4
Кипревское участковое лесничество			
I	2,6,7,12,14,14,15,18-23,27-32,76,78-83,86-88,90	2601	
II	1,3-5,8,10,11,13,16,17,24-26,35-38,42,54,57-59,66,67,69,71,75,77,84,85,89,91-93,95-97,99,102,103,110	3592	
III	9,33,34,39-41,43-50,52,55,56,60-63,65,68,94,98,100,101,104,106,107	3299	
IV	51,53,64,70,72-74,105,108,109	643	
Итого		10135	2,2
Филипповское участковое лесничество			
I	58-61,63,64,68-77,106-109,112,113	2117	
II	2,3,11,12,15,16,21,30,31,34,35,38,42-44,48,50,53-57,65,86,88,90,94,95,97,99-101,110,111,114	3646	
III	1,4-10,13,17-20,22,23,26,28,29,32,33,36,37,39,40,45,47,49,51,62,67,78,80,82-85,87,89,91-93,96,102-105,115,117-120	5111	
IV	14,24,25,27,41,46,52,66,79,81,98,116,121,122	1048	
Итого		11922	2,4
Киржачское участковое лесничество			
I	1-24,26-28,31,44-46,62,78-81,83,83,91,129-132,150	4179	
II	25,29,30,32,33,35,36,38,40,47,49,54,101,107,82,103,100,120,133,139	2162	
III	34,37,39,41,42,48,50,51,55,56,61,63,64,66,69,70,72-75,77,84,86,88-90,92-95,99,102,104-106,108-110,113,115,122-126,128,134,138,140-144,146,147,149	6068	
IV	43,52,53,57-60,65,67,68,71,76,87,97,98,111-112,114,116-119,121,127,145,148	2246	
Итого		14655	2,4
Новоселовское участковое лесничество			
I	44	247	
II	14,37,40-43	1044	
III	1,3,5,9,13,15-29,31,34-36,38,39,46,52-54	4448	

Класс пожарной опасности	Номера кварталов, относящихся к классу пожарной опасности	Площадь, га	Средний класс
I	2	3	4
IV	2,4,6-8,10-12,30,32,33,45,47-51	2658	
Итого		8397	3,1
Санинское участковое лесничество			
I	1,9,15,16,22,23,28,29,31,32,33,42,43,48,50,57,62,63,66,68	2304	
II	6, 37,10,11,17,18,24,34,35,39,41,49,51,52,56,58,60,65,69-71	2332	
III	30,31,2,3,5,8,12-14,19-21,25,26,36,38,40,44-47,53-55,59,61,64,67,72	3394	
IV	4,7	236	
Итого		8266	2,2
Северное участковое лесничество			
В том числе по урочищам:			
Пламя революции			
III	4,18,23	239	
IV	1-3,5-17,19-22,24	1839	
Итого		2078	3,9
Коммунар			
I	20	56	
II	8,19,21	199	
III	7,13-16	283	
IV	1-6,9-12,17,22	740	
Итого		1278	3,3
Агрофирма «Тимушев и К»			
II	5,6	112	
III	4	106	
IV	1-3	286	
Итого		504	3,3
Калинина			
III	5	122	
III	1,3,4,7-10	606	
IV	2,6	115	
Итого		843	3,0
Кирова			
I	14	38	
II	5,7,9-13,15	505	
III	1-4,6	342	
IV	8	54	

Класс пожарной опасности	Номера кварталов, относящихся к классу пожарной опасности	Площадь, га	Средний класс
I	2	3	4
Итого		939	2,4
Травник			
II	1,2	154	2
Итого по Северному участковому лесничеству			
I		94	
II		1092	
III		1576	
IV		3034	
Итого		5796	3,3
Южное участковое лесничество			
В том числе по урочищам:			
За власть Советов			
II	2,9,22	208	
III	3-5,7,10	544	
IV	1,6,8,12-21	679	
Итого		1431	3,3
Зареченское			
II	2-4,9,10	542	
III	1,6,13,13,14	293	
IV	5,7,8,11,12	217	
Итого		1052	2,7
Новый путь			
II	10-12	265	
III	3,6,13	248	
IV	1,2,4,5,7,8,9,14,15	912	
Итого		1425	3,5
Киржачское			
II	24	79	
III	12,19,22,23,25,26	292	
IV	1,3-11,13-18,20,21,27-29	1254	
V	2	28	
Итого		1653	3,7
Нива			
II	12	68	
III	6,11	159	
IV	1-5,7-10	529	
Итого		756	3,6

Класс пожарной опасности	Номера кварталов, относящихся к классу пожарной опасности	Площадь, га	Средний класс
1	2	3	4
Гагарина			
III	38	79	
IV	1 - 37	3387	
Итого		3466	4,0
Итого по Южному участковому лесничеству			
II		1162	
III		1615	
IV		6978	
V		28	
Итого		9783	3,6
Всего по Киржачскому лесничеству			
I		11542	
II		15030	
III		25511	
IV		16843	
V		28	
Итого		68954	2,7

Приложение 9. Нормативы, параметры и сроки проведения мероприятий по предупреждению, обнаружению и ликвидации лесных пожаров при разных классах пожарной опасности в зависимости от условий погоды

Класс пожарной опасности	Нормативы, параметры и сроки проведения мероприятий по предупреждению, обнаружению и ликвидации лесных пожаров
1	2
<p align="center">I класс (пожарная опасность отсутствует)</p>	<p>Проводится наземное патрулирование в местах огнеопасных работ для контроля соблюдения Правил пожарной безопасности в лесах. Дежурство на пожарных наблюдательных пунктах не проводится. Наземные пожарные команды, не занятые тушением ранее возникших лесных пожаров, занимаются тренировкой, подготовкой снаряжения и пожарной техники, или выполняют другие работы</p>
<p align="center">II класс (малая пожарная опасность)</p>	<p>Проводится наземное патрулирование на участках I и II классов пожарной опасности, в местах массового посещения и отдыха населения в лесах с 11 до 17 ч. Дежурство на пожарных наблюдательных пунктах и на пунктах приёма донесений о пожарах от экипажей патрульных самолетов и вертолетов, осуществляется с 11 до 17 ч. Пожарные команды, не заняты на тушении пожаров, с 11 до 17 ч находятся в местах дежурства и занимаются тренировкой, подготовкой техники, снаряжения или другими работами.</p>
<p align="center">III класс (средняя пожарная опасность)</p>	<p>Наземное патрулирование проводится с 10 до 19 ч на участках первых трёх классов пожарной опасности, и особенно усиливается в местах работ и в местах, наиболее посещаемых населением. Дежурство на пожарных наблюдательных пунктах осуществляется с 10 до 19 ч, на пунктах приема донесений – с 10 до 17 ч. Команды, не занятые на тушении пожаров, с 10 до 19 ч в полном составе находятся в местах дежурства. Противопожарный инвентарь и средства транспорта, предназначенные для резервных команд и рабочих, привлекаемых из других предприятий, организаций и населения, должны быть проверены и приведены в готовность к использованию. Усиливается противопожарная пропаганда, особенно в дни отдыха. По местным радиотрансляционным сетям и с помощью звукоусиливающих установок на вертолетах авиационной охраны лесов периодически передаются напоминания о необходимости осторожного обращения с огнём в лесу. Может запрещаться пребывание граждан в лесах или отдельных участках лесного фонда</p>

Класс пожарной опасности	Нормативы, параметры и сроки проведения мероприятий по предупреждению, обнаружению и ликвидации лесных пожаров
1	2
<p>IV класс (высокая пожарная опасность)</p>	<p>Наземное патрулирование проводится с 8 до 20 ч в местах работ, нахождения складов и других объектов в лесу, в местах, посещаемых населением, независимо от класса пожарной опасности, к которому отнесены участки.</p> <p>Дежурство на пожарных наблюдательных пунктах проводится в течение всего светлого времени, а в пунктах приема донесений от экипажей патрульных самолетов и вертолетов – с 9 до 20 ч.</p> <p>Наземные команды, не занятые на тушении пожаров, в течение светового дня должны находиться в местах дежурства, в полной готовности к выезду на пожар. Пожарная техника и средства пожаротушения находятся в полной готовности к использованию.</p> <p>Резервные пожарные команды лесхозов, лесопользователей и лесопожарные формирования, из числа привлекаемых к тушению граждан, должны быть предупреждены и приведены в полную готовность. Закрепленные за ними противопожарный инвентарь и средства транспорта должны быть проверены, и находиться в местах работы команд или вблизи этих мест. По ретрансляционным сетям должна проводиться двух- или трехразовая передача напоминаний об осторожном обращении с огнём в лесу. Организуется передача таких напоминаний в пригородных поездах и автобусах, на железнодорожных платформах и автобусных остановках в лесных районах, вблизи городов и крупных населенных пунктов. Систематически проводится передача указанных напоминаний с вертолетов при патрульных и специальных полётах.</p> <p>В конторах лесхозов организуется дежурство ответственных лиц в рабочие дни, после окончания работы до 24 ч, а в выходные и праздничные дни – с 9 до 24 ч. У дорог, при въезде в лес, по согласованию с местными органами УВД, устанавливаются щиты-сигналы, предупреждающие об опасности пожаров в лесах. При прогнозировании длительного (более 5 дней) периода с отсутствием осадков, отдельные группы (бригады) из наземных пожарных команд с пожарной техникой и средствами транспорта должны быть сосредоточены ближе к наиболее опасным в пожарном отношении участкам. Запрещается посещение отдельных, наиболее опасных участков леса.</p>

Класс пожарной опасности	Нормативы, параметры и сроки проведения мероприятий по предупреждению, обнаружению и ликвидации лесных пожаров
1	2
<p style="text-align: center;">V класс (чрезвычайная пожарная опас- ность)</p>	<p>Все внимание работников лесхозов и, в первую очередь, Государственной лесной охраны должно быть сосредоточено только на охране лесов от пожаров. Наземное патрулирование лесов проводится в течение всего светлого времени, а в наиболее опасных местах – круглосуточно. В помощь лесной охране и временным пожарным сторожам для патрулирования привлекаются рабочие и служащие лесхозов, лесопользователи, добровольные пожарные дружины и работники милиции.</p> <p>Дежурство на пожарных наблюдательных пунктах и в пунктах приёма донесений проводится, как и при IV классе пожарной опасности. Численность наземных команд увеличивается за счет привлечения постоянных рабочих и служащих лесхозов, лесопользователей, других лесопожарных формирований, в соответствии с оперативными планами борьбы с лесными пожарами. Наземным командам дополнительно придается техника с других видов работ (бульдозеры, тракторы с почвообрабатывающими орудиями, автотранспорт). Отдельные бригады, группы при сохранении основных сил и средств пожаротушения в местах постоянного базирования, сосредотачиваются ближе к наиболее опасным участкам.</p> <p>Команды, не занятые на тушении пожаров, должны находиться в местах сосредоточения круглосуточно в состоянии полной готовности к выезду на пожар.</p> <p>Готовность резервных пожарных команд такая же, как и при IV классе пожарной опасности. Резервные пожарные команды пополняются за счёт привлечения в их состав, согласно оперативным планам, рабочих и служащих предприятий и организаций, работающих в данном районе.</p> <p>Противопожарная пропаганда должна быть максимально усилена. Передачи, с напоминанием об осторожном обращении с огнём в лесу, по местным ретрансляционным сетям проводятся через каждые 2-3 ч. В пригородных поездах, автобусах, на речных судах, железнодорожных платформах, речных пристанях и автобусных остановках в лесных районах такие передачи проводятся систематически. Увеличивается продолжительность полётов вертолётов для передачи указанных напоминаний с помощью звуковещательных установок.</p> <p>Запрещается (ограничивается) въезд в лес или на отдельные участки транспорта, а также посещение леса населением. Закрываются имеющиеся на дорогах в лес шлагбаумы, устанавливаются щиты-сигналы, предупреждающие о чрезвычайной пожарной опасности, выставляются контрольные посты из работников лесной охраны и правоохранительных органов. На весь период чрезвычайной пожарной опасности организуется круглосуточное дежурство в лесхозах, лесничествах и других организациях, на которые возложена охрана лесов.</p>

**Приложение 10. Классификация пожарной опасности в лесах
по условиям погоды**

(утверждена приказом Рослесхоза от 05.07.2011 № 287)

Класс пожарной опасности в лесах	Величина комплексного показателя	Степень пожарной опасности
1	2	3
I	0 ... 300	Отсутствует
II	301 ... 1000	Малая
III	1001 ... 4000	Средняя
IV	4001 ... 10000	Высокая
V	Более 10000	Чрезвычайная

Вычисление комплексного показателя пожарной опасности по условиям погоды (метод рекомендуется в условиях значительного удаления участка лесов от метеорологической станции, либо при отсутствии возможности получать ежедневные соответствующие метеосводки по другим причинам)

Для вычисления комплексного показателя пожарной опасности необходимы следующие данные:

- температура воздуха (в градусах) и точка росы на 13 ч. по местному времени;
- количество выпавших осадков за предшествующие сутки, т.е. за период с 13 ч. предыдущего дня (количество осадков до 2.5 мм в расчет не принимается).

Комплексный показатель (КП) текущего дня определяется как сумма произведений температуры (t) на разность между значением температуры и точкой росы (ню) каждого дня за число дней (п) после последнего дождя:

$$КП = \sum_{п}^{1} [t \times (t - \text{ню})].$$

Пример:

Дата	Количество осадков	Температура воздуха, град.	Разность между значением температуры и точкой росы, град.
1	2	3	4
7/VII	Осадки выпали до 12 ч. в количестве не более 3 мм	16,9	1,6
8/VII	Осадков не было	17,9	2,5
9/VII	То же	26,8	21,2
10/VII		24,1	15,1

При этих данных комплексные показатели на каждый день будут равны:

$$7/VII - 16,9 \times 1,6 - 25,4;$$

$$8/VII - 25,4 + (17,9 \times 2,5) = 70,2;$$

$$9/VII - 70,2 + (26,8 \times 21,2) = 638,3;$$

$$10/VII - 638,3 + (24,1 \times 15,1) = 1002,2.$$

Количество выпавших осадков определяют по осадкомеру, температуру воздуха - по сухому термометру психрометра, точку росы - по психрометрическим таблицам на основании отсчетов по сухому и смоченному термометрам. Для получения отсчетов психрометр устанавливают вне помещения в тени на высоте 2 м от земли.

В каждом из пунктов метеонаблюдений ведется журнал установленной формы с расчетом комплексного показателя пожарной опасности. Журналы хранятся не менее 10 лет, по записям в них можно оценить напряженность пожароопасного сезона, сравнивая горимость со средними многолетними данными, а также использовать эти журналы при составлении местных шкал оценки пожарной опасности по условиям погоды.

**Приложение 11. Нормативы режима рубки осветления и рубки прочистки
в насаждениях основных лесообразующих пород по группам типов леса в ле-
сах лесничества в целях улучшения породного состава**

Исходный состав насаждений	Группа типов леса (класс бонитета)	Возраст начала ухода (лет)	Рубки осветления		Рубки прочистки		Целевой состав к возрасту спелости
			миним. сомкнут. до ухода	интенс. в % по за-пасу	миним. сомкнут. до ухода	интенс. в % по за-пасу	
1	2	3	4	5	6	7	8
Район хвойно-широколиственных (смешанных) лесов европейской части Российской Федерации							
Сосновые насаждения							
1. Сосновые насаждения, чистые и с примесью лиственных до 2 единиц							
	(С) Сложный (Ia-I)	5-10	0,8 0,6	25-30	0,8 0,6	25-30	(9-10)С (1+)Б
2. Сосново-лиственные с преобладанием сосны в составе (5-7 сосны, 3-5 лиственных)							
	(С) Сложный (Ia-I)	3-5	0,6 0,4	35-60	0,6 0,4	30-50	(8-10)С (0-2)Б
2.1. Сосново-лиственные с долей сосны в составе 3-4 единицы и 6-7 лиственных							
	(С) Сложный (Ia-I)	3-5	0,6 0,3	40-70	0,6 0,4	40-60	(6-9)С (1-4)Б
Еловые насаждения							
1. Еловые насаждения: чистые с примесью лиственных до 2 единиц							
	(Е) Сложные (Ia-I)	8-10	0,8 0,6	15-30	0,8 0,6	15-30	8Е2Б (Ос)
2. Елово-лиственные с преобладанием ели в составе: 5-7 ели и 3-5 лиственных							
	(Е) Сложные (Ia-I)	6-8	0,7 0,5	30-40	0,7 0,5	30-40	8Е2Б (Ос)
2.1. Елово-лиственные с долей ели в составе 3-4 единицы и 6-7 лиственных							
	(Е) Сложные (Ia-I)	4-6	0,6 0,3	50-60	0,6 0,4	50-60	(7-8)Е (2-3)Б (Ос)
	(Е) Черничные (I-II)	4-6	0,6 0,3	50-60	0,6 0,4	40-50	(7-8)Е (2-3)Б (Ос)
	(Е) Приручье-вые (II-III)	4-6	0,6 0,3	50-60	0,6 0,4	40-50	(7-8)Е (2-3)Б (Ос)
Дубовые насаждения							
1. Дубовые насаждения чистые и с примесью других пород до 2 единиц							
	Дубравы свежие липово-лещиновые (II-I)	10-15	-	-	0,8 0,7	20-35	(8-9)Д (1-2)Лп, Е, др. п.

Исходный состав насаждений	Группа типов леса (класс бонитета)	Возраст начала ухода (лет)	Рубки осветления		Рубки прочистки		Целевой состав к возрасту спелости
			миним. сомкнут. до ухода	интенс. в % по запасу	миним. сомкнут. до ухода	интенс. в % по запасу	
1	2	3	4	5	6	7	8
	Дубравы свежие липово-осоковые (III-II, IV)	10-15	-	-	0,8	20-30	(8-9)Д (1-2)Лп, Е, др. п.
					0,7		
	Дубравы влажные липовые (III-IV, II)	10-15	-	-	0,8	20-30	(8-9)Д (1-2)Лп, Е, др. п.
					0,7		
2. Смешанные насаждения с преобладанием дуба в составе: 5-7 единиц (с мягколиственными и твердолиственными породами)							
	Дубравы свежие липово-лещиновые (II-I)	4-6	0,7	30-45	0,7	35-40	(7-9)Д (1-3) Лп, Яс, Е
					0,5		
	Дубравы свежие липово-осоковые (III-II, IV)	4-6	0,7	25-35	0,7	25-35	(7-8)Д (2-3)Лп, Е, др. п.
					0,6		
	Дубравы влажные липовые (III-IV, II)	4-6	0,7	30-35	0,7	30-35	(7-8)Д (2-3)Лп, Е, др. п.
					0,5		

Примечание:

1. Целевой состав определен в соответствии с Правилами ухода за лесами.

Приложение 12. Сроки сбора грибов по видам для зоны хвойно-широколиственных лесов

Лес	Апрель	Май	Июнь	Июль	Август	Сентябрь	Октябрь	Ноябрь
1	2	3	4	5	6	7	8	9
Березовый	Сморчок	Подберезовик Подосиновик Сыроежка Сморчок	Белый гриб Дубовик Подберезовик Подосиновик Сыроежка	Белый гриб Дубовик Груздь Подберезовик Подосиновик Сыроежка Волнушка	Белый гриб Дубовик Груздь Подберезовик Подосиновик Сыроежка Волнушка	Белянка Белый гриб Дубовик Груздь Подберезовик Подосиновик Сыроежка Волнушка Опята	Белянка Белый гриб Дубовик Груздь Подберезовик Подосиновик Сыроежка Волнушка Опята	Сыроежка Опята
Дубовый	Сморчок	Сморчок	Белый гриб Дубовик	Белый гриб Дубовик Волнушка Рыжик Груздь	Белый гриб Дубовик Волнушка Рыжик Груздь	Белый гриб Дубовик Волнушка Белянка Рыжик Груздь Опята	Белый гриб Дубовик Волнушка Белянка Рыжик Груздь Опята	Опята
Сосновый	Сморчок	Сморчок	Белый гриб Сыроежка	Белый гриб Рыжик Маслята Моховики Сыроежка	Белый гриб Рыжик Маслята Моховики Сыроежка	Белый гриб Рыжик Маслята Моховики Зеленушка Серушка Сыроежка Опята	Белый гриб Рыжик Маслята Моховики Зеленушка Серушка Сыроежка Опята	Зеленушка Серушка Сыроежка Опята
Осиновый		Подосиновик	Подосиновик	Подосиновик Груздь	Подосиновик Груздь	Подосиновик Груздь	Подосиновик Груздь	

Приложение 13. Сведения об использовании лесов для геологического изучения недр и разработки месторождений полезных ископаемых

Лесничество	Участковое лесничество	Урочище	Целевое назначение лесов	№№ лесных кварталов	Площадь добычи, га	Участок недр, добыча	Наименование недропользователя	Срок аренды, до	Решение о предоставлении	Примечание
1	2	3	4	5	6	7	8	9	10	11
Киржачское	Северное участковое лесничество	СПК «Пламя Революции»	эксплуатационные	№20, часть выделов: 4,6	14,53	«Афанасово»	«Винербергер Кирпич»	-	-	-
Киржачское	Северное участковое лесничество	СПК «Пламя Революции»	эксплуатационные	№24, часть выдела: 3	10,85	«Желдыбино»	«Винербергер Кирпич»	-	-	-
Киржачское	Северное участковое лесничество	урочище Калинина	эксплуатационные	№10, часть выдела: 4	1,35	«Наумовский»	Дорожно-строительное управление №3	-	-	

Сведения об использовании лесов для разработки месторождений торфа

№ п/п	Месторождение	Местоположение месторождения (участка);	Степень освоения		Балансовые запасы по состоянию на 01.01.2005 года А+В+С1, тыс. т.
			лицензия (номер, дата регистрации, срок окончания действия)	разрабатывается организацией (предприятием)	
1	2	3	4	5	6

Приложение 14. Перечень нормативно-правовых актов Владимирской области

1. Постановление Губернатора Владимирской области от 20.12.2006 № 898 «Об утверждении Положения о Департаменте лесного хозяйства Владимирской области» (с изменениями).
2. Закон Владимирской области от 11.10.2005 № 148-ОЗ «О Красной книге Владимирской области».
3. Постановление Губернатора Владимирской области от 22.01.2007 № 36 «О создании государственного учреждения «Владимирская база авиационной охраны лесов».
4. Постановление Губернатора Владимирской области от 12.03.2007 № 156 «О некоторых мерах по реализации Лесного кодекса Российской Федерации от 04.12.2006 № 201-ФЗ в части передачи органам государственной власти Владимирской области отдельных полномочий Российской Федерации в сфере лесных отношений».
5. Постановление Губернатора Владимирской области от 10.04.2007 № 253 «О ликвидации и создании государственных учреждений Владимирской области».
6. Постановление Губернатора Владимирской области от 18.04.2007 № 263 «О передаче государственного недвижимого имущества Владимирской области в безвозмездное пользование Федеральному государственному учреждению «Центральная база авиационной охраны лесов «Авиалесоохрана».
7. Постановление Губернатора Владимирской области от 19.06.2007 № 444 «Об областной межведомственной комиссии по борьбе с незаконным оборотом древесины».
8. Постановление администрации Владимирской обл. от 23.09.2021 № 613 «Об утверждении перечня должностных лиц Департамента лесного хозяйства Владимирской области, уполномоченных на осуществление федерального государственного лесного контроля (надзора) на землях лесного фонда».
9. Постановление Губернатора Владимирской области от 27.07.2007 № 542 «О признании утратившими силу отдельных нормативных правовых актов в области лесных отношений».
10. Постановление Губернатора Владимирской области от 13.09.2007 № 686 «О реорганизации в форме преобразования государственных учреждений в ГУП ВО «Владимирское лесопромышленное предприятие».
11. Закон Владимирской области от 14.11.2007 № 146-ОЗ «О порядке и нормативах заготовки гражданами древесины для собственных нужд на территории Владимирской области» (с изменениями).
12. Закон Владимирской области от 07.12.2007 № 172-ОЗ «О внесении изменений в статью 7 Закона Владимирской области «О денежном содержании государственных гражданских служащих Владимирской области, денежном вознаграждении и денежном поощрении лиц, замещающих государственные должности Владимирской области».

13. Закон Владимирской области от 11.12.2007 № 180-ОЗ «О порядке заготовки и сбора гражданами недревесных лесных ресурсов, заготовки пищевых лесных ресурсов и сбора лекарственных растений для собственных нужд на территории Владимирской области» (с изменениями).

14. Закон Владимирской области от 08.05.2008 № 88-ОЗ «Об особо охраняемых природных территориях Владимирской области».

15. Постановление администрации Владимирской области от 22.06.2015 № 587 «О признании утратившими силу отдельных нормативных правовых актов Губернатора области».

16. Распоряжение Губернатора Владимирской области от 17.01.2019 № 1-рг «Об утверждении лесного плана Владимирской области».

17. Закон Владимирской области от 07.12.2009 № 165-ОЗ «Об установлении исключительных случаев заготовки древесины и недревесных лесных ресурсов на основании договоров купли-продажи лесных насаждений во Владимирской области».

18. Постановление Департамента лесного хозяйства Владимирской области от 09.03.2021 № 07 «О ставках платы за единицу объема лесных ресурсов и ставках платы за единицу площади лесного участка, находящегося в собственности Владимирской области».

19. Постановление Департамента лесного хозяйства Владимирской области от 09.03.2021 № 06 «О внесении изменений в постановление Департамента лесного хозяйства администрации Владимирской области от 03.08.3018 № 6».

20. Постановление Губернатора Владимирской области от 29.06.2010 № 746 «Об утверждении Правил использования на территории Владимирской области объектов животного мира, не отнесенных к охотничьим ресурсам и водным биологическим ресурсам, и не принадлежащих к видам, занесенным в Красную книгу Российской Федерации и в Красную книгу Владимирской области».

21. Постановление Губернатора Владимирской области от 14.07.2010 № 813 «О внесении изменения в постановление Губернатора области от 23.09.2009 № 787 «О создании комиссии по оценке состояния, развития и функционирования особо охраняемых природных территорий регионального значения».

22. Постановление Губернатора Владимирской области от 12.11.2010 № 1207 «О внесении изменений в постановление Губернатора области от 14.06.2005 № 341 «О реализации Федерального закона от 21.12.2004 № 172-ФЗ «О переводе земель или земельных участков из одной категории в другую».

23. Постановление Губернатора Владимирской области от 30.12.2010 № 1393 «О создании государственного бюджетного учреждения Владимирской области «Владимирская база авиационной охраны лесов».

24. Постановление Губернатора Владимирской области от 06.09.2011 № 942 «О внесении изменений в отдельные нормативные правовые акты».

25. Постановление Губернатора Владимирской области от 13.10.2011 № 1101 «О создании государственных казенных учреждений Владимирской области в сфере лесных отношений».

26. Постановление Губернатора Владимирской области от 19.10.2011 № 1123 «О внесении изменения в постановление Губернатора области от 28.07.2010 № 865 «О регламенте работы администрации Владимирской области».

27. Постановление Губернатора Владимирской области от 01.11.2011 № 1192 «О реорганизации ГУП ВО «Владлеспром».

28. Постановление Губернатора Владимирской области от 09.12.2011 № 1385 «О внесении изменений в отдельные постановления Губернатора области в сфере лесных отношений» (с изменениями и дополнениями).


29. Постановление Губернатора Владимирской области от 21.12.2011 № 1436 «Об утверждении Положения об оплате труда работников государственных казенных учреждений Владимирской области в сфере лесных отношений» (с изменениями и дополнениями).

30. Постановление Губернатора Владимирской области от 22.06.2012 № 653 «О софинансировании расходов федерального бюджета на приобретение специализированной лесопожарной техники и оборудования».

31. Постановление Губернатора Владимирской области от 09.10.2012 № 1142 «О внесении изменений в приложение к постановлению Губернатора области от 21.12.2011 № 1436 «Об утверждении Положения об оплате труда работников государственных казенных учреждений Владимирской области в сфере лесных отношений» (с изменениями).

32. Постановление Губернатора Владимирской области от 12.04.2021 № 208 «О мерах по обеспечению предупреждения и тушения природных пожаров на территории Владимирской области в 2021 году».

33. Приказ Департамента лесного хозяйства Владимирской области от 05.07.2021 № 182-П «О внесении изменений в приказ от 25.07.2017 № 576-П «Об утверждении технологических карт по охране, защите, воспроизводству».



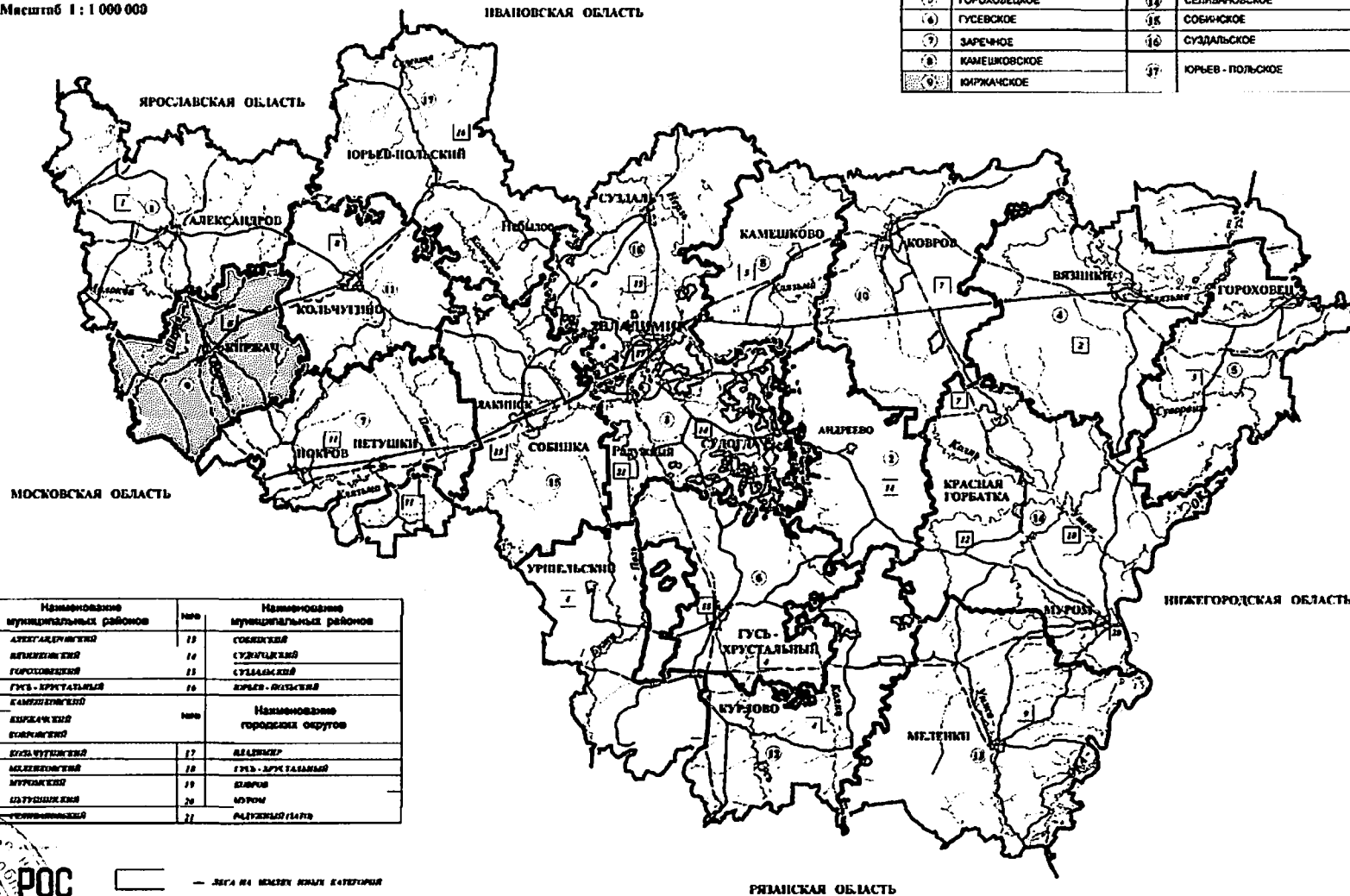
КАРТА-СХЕМА

ВЛАДИМИРСКОЙ ОБЛАСТИ
с выделением территории
Киржачского лесничества

Масштаб 1 : 1 000 000

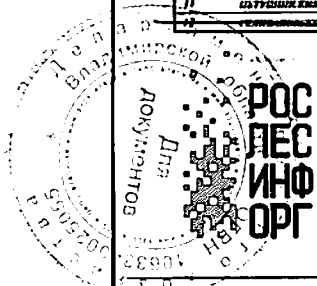
ЭКСПЛИКАЦИЯ

Наименование			
№№	ЛЕСНИЧЕСТВ	№№	ЛЕСНИЧЕСТВ
1	АЛЕКСАНДРОВСКОЕ	10	КОВРОВСКОЕ
2	АНДРЕЕВСКОЕ	11	КОЛЬЧУГИНСКОЕ
3	ВЛАДИМИРСКОЕ	12	КУРЛОВСКОЕ
4	ВЯЗНИКОВСКОЕ	13	МЕЛЕНКОВСКОЕ
5	ГОРОХОВЕЦКОЕ	14	СЕЛИВАНОВСКОЕ
6	ГУСЕВСКОЕ	15	СОБИНСКОЕ
7	ЗАРЕЧНОЕ	16	СУЗДАЛЬСКОЕ
8	КАМЕШКОВСКОЕ	17	ЮРЬЕВ - ПОЛЬСКОЕ
9	КИРЖАЧСКОЕ		



№№	Наименование муниципальных районов	№№	Наименование муниципальных районов
1	АЛЕКСАНДРОВСКИЙ	13	СОБИНСКИЙ
2	ВЯЗНИКОВСКИЙ	14	СУЗДАЛЬСКИЙ
3	ГОРОХОВЕЦКИЙ	15	СУЗДАЛЬСКИЙ
4	ГУСЬ - КРУСТАЛЬНЫЙ	16	ЮРЬЕВ - ПОЛЬСКИЙ
5	КАМЕШКОВСКИЙ		
6	КИРЖАЧСКИЙ	№№	Наименование городских округов
7	КОЛЬЧУГИНСКИЙ	17	АЛЕКСАНДРОВ
8	КУРЛОВСКИЙ	18	ГУСЬ - КРУСТАЛЬНЫЙ
9	МЕЛЕНКОВСКИЙ	19	КОВРОВ
10	МУРШАВСКИЙ	20	КОРОВО
11	СЕЛИВАНОВСКИЙ	21	РАДУЖНЫЙ ГОРОД

- ГРАНИЦА МУНИЦИПАЛЬНЫХ РАЙОНОВ
- ГРАНИЦА ЛЕСНИЧЕСТВ
- ГРАНИЦА НАСЕЛЕННЫХ КАТЕГОРИЙ



РОС
ЛЕС
ИНФ
ОРГ

Приложение № 4 к постановлению
Департамента лесного хозяйства
Владимирской области
от 23.12.2021 № 23

**ЛЕСОХОЗЯЙСТВЕННЫЙ РЕГЛАМЕНТ
ГОСУДАРСТВЕННОГО
КАЗЕННОГО УЧРЕЖДЕНИЯ
ВЛАДИМИРСКОЙ ОБЛАСТИ
«КОЛЬЧУГИНСКОЕ ЛЕСНИЧЕСТВО»**

Директор департамента



Е.В. Малышев

Владимир, 2021

**ФЕДЕРАЛЬНОЕ АГЕНТСТВО ЛЕСНОГО ХОЗЯЙСТВА
ФЕДЕРАЛЬНОЕ ГОСУДАРСТВЕННОЕ БЮДЖЕТНОЕ УЧРЕЖДЕНИЕ «РОСЛЕСИНФОРГ»
ФИЛИАЛ ФГБУ «РОСЛЕСИНФОРГ» «МОСЛЕСПРОЕКТ»**

ЛЕСОХОЗЯЙСТВЕННЫЙ РЕГЛАМЕНТ

КОЛЬЧУГИНСКОГО ЛЕСНИЧЕСТВА

**Департамента лесного хозяйства
Владимирской области**

Директор

Заместитель директора

**Начальник отдела
лесоустройства**

**Заместитель начальника
отдела лесоустройства**

Ведущий инженер

Н.К. Нетбальский

Г.К. Протченко

М.В. Крючков

Н.М. Братковский

В.В. Алексикова

Москва, 2020



Оглавление

	Стр.
Введение	8
Глава 1. Краткая характеристика лесничества и виды разрешенного использования лесов.....	12
1.1. Краткая характеристика лесничества	12
1.1.1. Наименование и местоположение лесничества	12
1.1.2. Общая площадь лесничества и участковых лесничеств.....	13
1.1.3. Распределение территории лесничества по муниципальным образованиям	13
1.1.4. Карта-схема Владимирской области с выделением территории лесничества	14
1.1.5. Распределение лесов лесничества по лесорастительным зонам, лесным районам и зонам лесозащитного и лесосеменного районирования	14
1.1.6. Распределение лесов лесничества по целевому назначению и категориям защитных лесов по кварталам или их частям, а также основания выделения защитных, эксплуатационных и резервных лесов	16
1.1.7. Характеристика лесных и нелесных земель из состава земель лесного фонда на территории лесничества.....	22
1.1.8. Характеристика имеющихся и проектируемых особо охраняемых природных территорий и объектов, планов по их организации, развитию экологических сетей, сохранению биоразнообразия	23
1.1.9. Характеристика проектируемых лесов национального наследия	25
1.1.10. Перечень видов биологического разнообразия и размеров буферных зон, подлежащих сохранению при осуществлении лесосечных работ.....	25
1.1.11. Характеристика существующих объектов лесной, лесоперерабатывающей инфраструктуры, объектов, не связанных с созданием лесной инфраструктуры, мероприятий по строительству, реконструкции и эксплуатации указанных объектов, предусмотренных документами территориального планирования.....	30
1.1.12. Поквартальная карта-схема подразделения лесов по целевому назначению с нанесением местоположения существующих и проектируемых особо охраняемых природных территорий и объектов, объектов лесной, лесоперерабатывающей инфраструктуры, объектов, не связанных с созданием лесной инфраструктуры...32	32
1.2. Виды разрешенного использования лесов на территории лесничества с распределением по кварталам	32
Глава 2. Нормативы, параметры и сроки использования лесов, нормативы по охране, защите и воспроизводству лесов	51
2.1. Нормативы, параметры и сроки использования лесов при заготовке древесины	

.....	51
2.1.1. Расчетная лесосека для осуществления рубок спелых и перестойных лесных насаждений.....	53
2.1.2. Расчетная лесосека (ежегодный допустимый объем изъятия древесины) для осуществления рубок средневозрастных, приспевающих, спелых, перестойных лесных насаждениях при уходе за лесами	58
2.1.3. Расчетная лесосека (ежегодный допустимый объем изъятия древесины) при всех видах рубок	71
2.1.4. Возрасты рубок	73
2.1.5. Процент (интенсивность) выборки древесины с учетом полноты древостоя и состава.....	74
2.1.6. Размеры лесосек.....	76
2.1.7. Сроки примыкания лесосек.....	78
2.1.8. Количество зарубов	78
2.1.9. Сроки повторяемости рубок	79
2.1.10. Методы лесовосстановления.....	79
2.1.11. Сроки использования лесов для заготовки древесины и другие сведения..	80
2.2. Нормативы, параметры и сроки использования лесов для заготовки живицы	81
2.3. Нормативы, параметры и сроки использования лесов для заготовки и сбора недревесных лесных ресурсов.....	83
2.3.1. Нормативы (ежегодные допустимые объемы) и параметры использования лесов для заготовки недревесных лесных ресурсов по их видам.....	84
2.4. Нормативы, параметры и сроки использования лесов для заготовки пищевых лесных ресурсов и сбора лекарственных растений.....	91
2.4.1. Нормативы (ежегодные допустимые объемы) и параметры разрешённого использования лесов для заготовки пищевых лесных ресурсов и сбора лекарственных растений по их видам	92
2.4.2. Сроки заготовки и сбора недревесных лесных ресурсов	95
2.4.3. Сроки заготовки и сбора при заготовке древесных соков.....	95
2.5. Нормативы, параметры и сроки использования лесов для осуществления видов деятельности в сфере охотничьего хозяйства.....	96
2.5.1. Перечень и нормы проведения биотехнических мероприятий.....	98
2.5.2. Перечень разрешенных для размещения объектов охотничьей инфраструктуры.....	102
2.6. Нормативы, параметры и сроки использования лесов для ведения сельского хозяйства.....	103
2.7. Нормативы, параметры и сроки использования лесов для осуществления	

научно-исследовательской и образовательной деятельности	105
2.8. Нормативы, параметры и сроки использования лесов для осуществления рекреационной деятельности	110
2.8.1. Нормативы использования лесов для осуществления рекреационной деятельности.....	113
2.8.2. Перечень кварталов и (или) частей кварталов зоны рекреационной деятельности, в том числе перечень кварталов и (или) их частей, в которых допускается возведение физкультурнооздоровительных, спортивных и спортивно-технических сооружений	118
2.8.3. Функциональное зонирование территории зоны рекреационной деятельности.....	119
2.8.4. Перечень временных построек на лесных участках и нормативы их благоустройства	119
2.8.5. Параметры и сроки использования лесов для осуществления рекреационной деятельности.....	122
2.9. Нормативы, параметры и сроки использования лесов для создания лесных плантаций и их эксплуатации.....	124
2.10. Нормативы, параметры и сроки использования лесов для выращивания лесных плодовых, ягодных, декоративных растений, лекарственных растений ..	124
2.11. Нормативы, параметры и сроки использования лесов для выращивания посадочного материала лесных растений (саженцев, сеянцев).....	126
2.11.1. Нормативы, параметры и сроки использования лесов для выполнения изыскательских работ	129
2.12. Нормативы, параметры и сроки использования лесов для выполнения работ по геологическому изучению недр, для разработки месторождений полезных ископаемых.....	129
2.13. Нормативы, параметры и сроки использования лесов для строительства и эксплуатации водохранилищ и иных искусственных водных объектов, а также гидротехнических сооружений и специализированных портов	134
2.14. Нормативы, параметры и сроки использования лесов для строительства, реконструкции, эксплуатации линейных объектов	135
2.15. Нормативы, параметры и сроки использования лесов для переработки древесины и иных лесных ресурсов	140
2.16. Нормативы, параметры и сроки использования лесов для религиозной деятельности.....	142
2.17. Требования к охране, защите и воспроизводству лесов	144
2.17.1. Требования к мерам пожарной безопасности в лесах, охране лесов от	

загрязнения радиоактивными веществами и иного негативного воздействия.....	144
2.17.1.1. Нормативы мероприятий по противопожарному устройству лесов	144
2.17.1.2. Требования к охране лесов от загрязнения и иного негативного воздействия.....	152
2.17.2. Требования к защите лесов (нормативы и параметры санитарно-оздоровительных мероприятий, профилактических мероприятий по защите лесов, мероприятий по ликвидации очагов вредных организмов, а также других определенных уполномоченным федеральным органом исполнительной власти мероприятий).....	160
2.17.3. Требования к воспроизводству лесов (нормативы, параметры, сроки проведения мероприятий по лесовосстановлению, лесоразведению, уходу за лесами).....	176
2.18. Особенности требований к использованию лесов по лесорастительным зонам и лесным районам, включающих схему лесорастительного районирования лесничества, особенности требований (по нормативам, параметрам и срокам использования) к различным видам использования лесов в соответствии с лесорастительными зонами и лесными районами	184
Глава 3. Ограничения использования лесов.....	185
3.1. Ограничения по видам целевого назначения лесов	185
3.2. Ограничения по видам особо защитных участков леса.....	190
3.3. Ограничения по видам использования лесов	245
Заключение	254
Приложение 1. Законодательные акты Российской Федерации.....	255
Приложение 2. Нормативные и правовые акты, регламентирующие виды использования лесов, предусмотренные Лесным кодексом РФ	261
Приложение 3. Характеристика путей транспорта	270
Приложение 4. Нормативы режима рубок ухода в насаждениях основных лесобразующих пород по группам типов леса лесничества при вырубке средневозрастных, приспевающих спелых и перестойных насаждений.....	271
Приложение 5. Продолжительность проведения подсочки	277
Приложение 6. Общая ширина межкарровых ремней и количество карр на стволах деревьев для различных категорий проведения подсочки	277
Приложение 7. Технологические карты проведения работ по искусственному и комбинированному лесовосстановлению во Владимирской области.....	278
Приложение 8. Распределение общей площади земель лесного фонда по классам природной пожарной опасности лесов.....	284
Приложение 9. Нормативы, параметры и сроки проведения мероприятий по	

предупреждению, обнаружению и ликвидации лесных пожаров при разных классах пожарной опасности в зависимости от условий погоды	287
Приложение 10. Классификация пожарной опасности в лесах по условиям погоды.....	290
Приложение 11. Нормативы режима осветлений и прочисток в насаждениях основных лесообразующих пород по группам типов леса в лесах лесничества в целях улучшения породного состава	292
Приложение 12. Сроки сбора грибов по видам для зоны хвойно-широколиственных лесов.....	299
Приложение 13. Сведения об использовании лесов для геологического изучения недр и разработки месторождений полезных ископаемых	300
Приложение 14. Перечень нормативно-правовых актов Владимирской области.	302

Лесохозяйственный регламент и тематические карты-схемы лесохозяйственного регламента на одном CD-R диске.

Введение

Общие положения

Настоящий лесохозяйственный регламент Государственного казенного учреждения Владимирской области «Кольчугинское лесничество» (далее лесохозяйственный регламент, Кольчугинское лесничество) является основой для осуществления использования, охраны, защиты и воспроизводства лесов, расположенных в границах Кольчугинского лесничества.

Лесохозяйственный регламент разработан в соответствии с частью 7 статьи 87 Лесного кодекса Российской Федерации от 04.12.2006 № 200-ФЗ (далее Лесной кодекс РФ), приказом Министерства природных ресурсов и экологии Российской Федерации (далее Минприроды России) от 27.02.2017 № 72 «Об утверждении состава лесохозяйственных регламентов, порядка их разработки, сроков их действия и порядка внесения в них изменений».

Лесохозяйственный регламент содержит свод нормативов и параметров комплексного освоения лесов применительно к территории, лесорастительным условиям лесничества, определяет правовой режим лесов.

Лесохозяйственный регламент обязателен для исполнения гражданами, юридическими лицами, осуществляющими использование, охрану, защиту, воспроизводство лесов в границах лесничества. Невыполнение гражданами, юридическими лицами, осуществляющими использование лесов, лесохозяйственного регламента является основанием для досрочного расторжения договоров аренды лесных участков, договоров купли-продажи лесных насаждений, принудительного прекращения права постоянного (бессрочного) пользования или безвозмездного срочного пользования лесными участками (ст. 24, 51, 61 Лесного кодекса РФ).

Срок действия лесохозяйственного регламента – по 31 декабря 2028 года.

Задачи лесохозяйственного регламента

Лесохозяйственный регламент в соответствии со статьей 87 Лесного кодекса РФ является основой осуществления использования, охраны, защиты, воспроизводства лесов, расположенных в границах лесничества

В лесохозяйственном регламенте в отношении лесов, расположенных в границах лесничества, в соответствии с частью 5 статьи 87 Лесного кодекса РФ и другими нормативными актами устанавливаются:

- подразделение лесов по целевому назначению;
- многоцелевое, непрерывное и неистощительное использование лесов;
- определение видов разрешенного использования лесов;
- определение возможности сочетания в пределах одного лесного участка различных видов его существующего и перспективного использования;
- возрасты рубок, расчетная лесосека, сроки использования лесов и другие параметры их разрешенного использования;
- ограничения использования лесов в случаях запрета на осуществление одного или нескольких видов использования лесов, запрета на проведение рубок,

иных ограничений, установленных Лесным кодексом РФ и другими Федеральными законами;

- требования к охране, защите, воспроизводству лесов и перспективного использования лесов.

Основание для разработки:

Лесохозяйственный регламент Кольчугинского лесничества разработан на основании государственного контракта от 23.04.2018 № 6-Т.

Лесохозяйственный регламент ГКУ ВО «Кольчугинское лесничество» утвержден постановлением департамента лесного хозяйства администрации Владимирской области от 22.08.2018 № 9 (Приложение № 9).

С момента введения в действие лесохозяйственного регламента были приняты отдельные законы и подзаконные акты, которые изменили некоторые положения и позиции лесного законодательства, в связи с чем, возникала необходимость внесения изменений в лесохозяйственный регламент, что предусмотрено Составом лесохозяйственных регламентов, порядка их разработки, сроков их действия и порядка внесения в них изменений, утвержденного приказом Минприроды России от 27.02.2017 № 72 «Об утверждении состава лесохозяйственных регламентов, порядка их разработки, сроков их действия и порядка внесения в них изменений», далее - Состав лесохозяйственных регламентов, порядок их разработки, сроки их действия и порядок внесения в них изменений.

В целях приведения лесохозяйственного регламента в соответствии с новыми принятыми федеральными законами и подзаконными нормативными актами Федеральным государственным бюджетным учреждением «Рослесинфорг» (ФГБУ «Рослесинфорг») Федерального агентства лесного хозяйства выполнены работы по внесению изменений в лесохозяйственный регламент Кольчугинского лесничества согласно Государственному контракту с департаментом лесного хозяйства администрации Владимирской области от 08.04.2019 № 28.

Внесение изменений в лесохозяйственные регламенты осуществляется в случаях:

1) изменения структуры и состояния лесов, выявленных в процессе проведения лесоустройства, специальных обследований, включающих в себя сведения о лесных пожарах и лесных насаждениях, поврежденных вредными организмами, промышленными выбросами, ветровалами (буреломами) и другими негативными воздействиями, а также в результате лесопатологических обследований;

2) принятия или изменения нормативных правовых актов в области лесных отношений;

3) осуществления санитарно-оздоровительных мероприятий и мероприятий по ликвидации очагов вредных организмов (по результатам их осуществления);

4) выявления технических ошибок.

Внесение изменений в лесохозяйственные регламенты по результатам осуществления санитарно-оздоровительных мероприятий и мероприятий по ликвидации очагов вредных организмов осуществляется ежегодно не позднее 30

января года, следующего за отчетным.

При внесении изменений анализируются материалы специальных обследований, включающих в себя сведения о лесных пожарах и лесных насаждениях, поврежденных вредными организмами, промышленными выбросами, ветровалами (буреломами) и другими негативными воздействиями, лесоустройства, лесопатологических обследований, рассчитываются новые нормативы, параметры и сроки использования лесов и требования по охране, защите и воспроизводству лесов.

Внесение изменений в лесохозяйственные регламенты осуществляется в порядке, установленном пунктами 9 - 17 Составы лесохозяйственных регламентов, порядка их разработки, сроков их действия и порядка внесения в них изменений

Сведения о разработчиках

Лесохозяйственный регламент разработан Обществом с ограниченной ответственностью «ЗЕМЛЯ» 428032, Чувашская Республика, г. Чебоксары, ул. Ярославская, д.25

тел./факс: (8352) 62-66-16, E-mail: oozemly@rambler.ru

ИНН 2129056123, ОГРН 1042129024530. www.zemlya21.ru

Директор Общества с ограниченной ответственностью «ЗЕМЛЯ» - Афанасьев Семён Валерианович.

Ответственные разработчики:

- начальник отдела лесоустройств Комаров Николай Николаевич;
- инженер отдела лесоустройств Лежнина Любовь Александровна.

Внесение изменений в лесохозяйственный регламент разработаны ФГБУ «Рослесинфорг»

Юридический адрес: Волгоградский проспект, д.45, стр. 1, Москва, 109316.

Почтовый адрес: Волгоградский проспект, д.45, стр. 1, Москва, 109316

Информационная база для составления лесохозяйственного регламента

При разработке лесохозяйственного регламента и внесении изменений в него использовались:

- материалы лесоустройства 2017-2018 гг. Кольчугинского лесничества:
- Беречинское участковое лесничество, урочище Раздолье, Рабочий на площади 2639 га, территория, арендованная ООО «Рабочий»;
- Ульяновское участковое лесничество на площади 11957 га;
- Есиплеевское участковое лесничество, на площади 10411 га;
- Беречинское участковое лесничество, урочища Раздолье, Ленинец, Дубки на площади 3027 га;
- Литвиновское участковое лесничество, урочище Заря на площади 797 га;
- отраслевая статистическая отчётность Департамента лесного хозяйства Владимирской области.
- данные лесопатологического обследования;
- сведения государственного лесного реестра на 01.01.2021.

Лесохозяйственный регламент составлен на основании действующих законов и нормативных правовых актов Российской Федерации и Владимирской области, неисчерпывающий перечень которых приведен в приложении 1,2,14.

Глава 1. Краткая характеристика лесничества и виды разрешенного использования лесов

1.1. Краткая характеристика лесничества

1.1.1. Наименование и местоположение лесничества

В соответствии с частью 1 статьи 23 Лесного кодекса РФ, основными территориальными единицами управления в области использования, охраны, защиты, воспроизводства лесов являются лесничества, а также участковые лесничества, которые могут создаваться в составе лесничеств.

Кольчугинское лесничество и его границы определены приказом Рослесхоза от 12.09.2008 № 257 «Об определении количества лесничеств на территории Владимирской области и установлении их границ».

В состав лесничества вошли леса бывших лесхозов ФГУ «Кольчугинский лесхоз» и Кольчугинский лесхоз – филиал ГУ «Владлес».

В соответствии с Законом Владимирской области от 10.12.2001 № 129-ОЗ «О Губернаторе и администрации Владимирской области» постановлением Губернатора Владимирской области от 05.08.2011

№ 788 «О ликвидации территориальных органов департамента лесного хозяйства администрации Владимирской области» было ликвидировано ТО «Кольчугинское лесничество».

В целях обеспечения реализации полномочий в области лесных отношений в соответствии с действующим законодательством постановлением Губернатора Владимирской области от 13.10.2011 № 1101 «О создании государственных казенных учреждений Владимирской области в сфере лесных отношений» создано Государственное казенное учреждение Владимирской области «Кольчугинское лесничество» (далее – Кольчугинское лесничество).

Кольчугинское лесничество расположено в северо-восточной части Владимирской области на территории Кольчугинского муниципального района.

Лесничество граничит:

- на востоке с Собинским лесничеством Владимирской области.

Лесничество граничит: на севере – с Юрьев-Польским лесничеством Владимирской области; на юге – с Заречным лесничеством Владимирской области; на западе – с Александровским и Киржачским лесничествами Владимирской области; на востоке – с Собинским лесничеством Владимирской области.

Контора лесничества находится в городе Кольчугино Владимирской области, в 90 км от областного центра г. Владимир.

Почтовый адрес: ул. Ульяновское шоссе, д. 2 г. Кольчугино, Владимирской области, 601784.

Телефон: 8(49245) 2-36-47;

Факс: 8(49245) 2-31-67

Адрес электронной почты: kolchugles@mail.ru

1.1.2. Общая площадь лесничества и участковых лесничеств

Общая площадь Кольчугинского лесничества по данным государственного лесного реестра на 01.01.2021 составляет 61329 га в том числе по участковым лесничествам:

Кольчугинское – 14550 га; Ульяновское – 16554 га; Есиплевское – 14983 га; Литвиновское – 6858 га; Беречинское – 8384 га.

1.1.3. Распределение территории лесничества по муниципальным образованиям

Согласно приказу Рослесхоза от 12.09.2008 № 257 «Об определении количества лесничеств на территории Владимирской области и установлении их границ», территория Кольчугинского лесничества разделена на 5 участковых лесничеств. В целях организации устойчивого управления лесами и удобства ведения государственного лесного реестра Литвиновское и Беречинское участковые лесничества, сформированные из лесов, ранее находившихся во владении сельскохозяйственных организаций Кольчугинского района, поделены на урочища.

Таблица 1

Структура Кольчугинского лесничества

№ п/п	Наименование участковых лесничеств	Наименование урочища	Номера кварталов	Административный район (муниципальное образование)	Общая площадь, га
1	2	3	4	5	6
1	Кольчугинское		1-136	Кольчугинский	14550
2	Ульяновское		1-11, 13-159	Кольчугинский	16554
3	Есиплевское		1-6,11,16-18, 20-30, 35- 37,42,43	Юрьев-Польский	2795
			7-10,12-15, 19,31-34, 38-41, 44-141	Кольчугинский	12188
Итого по участковому лесничеству					14983
4	Литвиновское	Текстильщик	1-15	Кольчугинский	1105
		Металлист	1-22	Кольчугинский	2466
		Рассвет	1-12	Кольчугинский	1092
		Заря	1-8	Кольчугинский	807
		Свободный труд	1-10	Кольчугинский	862

продолжение таблицы 1

№ п/п	Наименование участковых лесничеств	Наименование урочища	Номера кварталов	Административный район (муниципальное образование)	Общая площадь, га
1	2	3	4	5	6
		Воронежский	1-7	Кольчугинский	526
Итого по участковому лесничеству					6858
5	Беречинское	Рабочий	1-25	Кольчугинский	2206
		Раздолье	1-55	Кольчугинский	4062
		Ленинец	1-11	Кольчугинский	734
		Дубки	1-17	Кольчугинский	1382
Итого по участковому лесничеству					8384
Итого по лесничеству					61329

1.1.4. Карта-схема Владимирской области с выделением территории лесничества

Пространственное расположение Кольчугинского лесничества представлено на карте-схеме Владимирской области.

1.1.5. Распределение лесов лесничества по лесорастительным зонам, лесным районам и зонам лесозащитного и лесосеменного районирования

Лесное районирование есть деление территории по характеру лесной (древесной) растительности условиям её существования. Лесорастительное районирование показывает географическое разнообразие лесов, как природной основы специализации лесохозяйственного производства и организации его на зонально-типологической основе. Цель лесного районирования – формирование системы территориальных образований, относительно однородных в своих границах по лесорастительным, экономическим и иным условиям, принципам организации лесоуправления и использования лесов.

Назначение лесного районирования – обеспечение рационального и эффективного ведения лесного хозяйства с учетом сохранения окружающей среды.

В соответствии с лесорастительным районированием, утвержденным приказом Министерства природных ресурсов и экологии Российской Федерации от 18.08.2014 № 367 «Перечень лесорастительных зон Российской Федерации и Перечень лесных районов Российской Федерации», вся территория Кольчугинского лесничества относится к лесорастительной зоне хвойно-широколиственных лесов, к лесному району хвойно-широколиственных (смешанных) лесов европейской части Российской Федерации.

Распределение территории лесничества и участковых лесничеств (урочищ) по лесорастительным зонам и лесным районам приведено на карте-схеме Кольчугинского лесничества.

Таблица 2

Распределение лесов лесничества по лесорастительным зонам и лесным районам

№ п/п	Наименование участковых лесничеств	Лесорастительная зона	Лесной район	Зона лесозащитного районирования	Зона лесосеменного районирования	Перечень лесных кварталов	Площадь, га
1	2	3	4	5	6	7	8
1	Кольчугинское	Хвойно-широколиственных лесов	Лесной район хвойно-широколиственных (смешанных) лесов Европейской части РФ	Зона средней лесопатологической угрозы, северозападный лесозащитный район	2 район Сосны обыкновенной, 3 район Ели европейской 1 район Дуба черешчатого	1-136	14550
2	Ульяновское					1-11, 13-159	16554
3	Есиплевское					1-141	14983
4	Литвиновское					вся территория	6858
5	Беречинское					вся территория	8384
Итого по лесничеству							61329

В соответствии с приказом Рослесхоза от 08.10.2015 № 353 «Об установлении лесосеменного районирования» Кольчугинское лесничество отнесено к 2 району по Сосне обыкновенной, 3 району Ели европейской и 1 району по Дубу черешчатому.

Распределение территории лесничества и участковых лесничеств по лесорастительным зонам и лесным районам приведено на тематической карте-схеме.

Лесозащитное районирование (определение зон слабой, средней и сильной лесопатологической угрозы) Кольчугинского лесничества определено в соответствии с приказом Минприроды России от 09.01.2017 № 1 «Об утверждении порядка лесозащитного районирования» и Лесного плана Владимирской области.

1.1.6. Распределение лесов лесничества по целевому назначению и категориям защитных лесов по кварталам или их частям, а также основания выделения защитных, эксплуатационных и резервных лесов

Леса Кольчугинского лесничества в соответствии с требованиями статьи 110 Лесного кодекса РФ, статьями 8 и 8.1. Федерального закона от 04.12.2006 № 201 – ФЗ «О введении в действие Лесного кодекса РФ», приказом Рослесхоза от 19.12.2007 № 498 «Об отнесении лесов к защитным, эксплуатационным и резервным лесам», приказом Рослесхоза от 04.02.2010 № 38 «Об отнесении лесов на территории Владимирской области к ценным лесам, эксплуатационным лесам и установлении их границ», Лесоустроительной инструкцией, утверждённой приказом Минприроды России от 29.03.2018 № 122, по целевому назначению отнесены к защитным и эксплуатационным лесам.

Защитные леса на площади 8175,5 га или 13,3% от общей площади земель лесного фонда лесничества, подлежат освоению в целях сохранения средообразующих, водоохраных, защитных, санитарно-гигиенических, оздоровительных и иных функций с одновременным использованием лесов при условии, если это использование совместимо с целевым назначением защитных лесов и выполняемыми ими полезными функций.

С учетом особенностей правового режима в лесничестве выделены следующие категории защитных лесов:

1) Леса, выполняющие функции защиты природных и иных объектов – 8175,5 га или 13,3%:

а) Леса, расположенные в защитных полосах лесов (леса, расположенные в границах полос отвода железных дорог и придорожных полос автомобильных дорог, установленных в соответствии с законодательством Российской Федерации о железнодорожном транспорте, законодательством об автомобильных дорогах и о дорожной деятельности)– 2921 га или 4,8%.

Защитные полосы лесов, предназначены для защиты дорог от снежных и песчаных заносов, лавин, оползней, обвалов, ветровой и водной эрозии, снижения неблагоприятных аэродинамических воздействий на движущийся транспорт, выполнения санитарно-гигиенических, оздоровительных функций леса, снижение уровня шума и загрязнения окружающей среды.

Ширина указанной категории защитных лесов соответствует ГОСТу 17.5.3.02-90 «Охрана природы. Нормы выделения на землях государственного лесного фонда защитных полос вдоль железных и автомобильных дорог».

Выделение данной категории защитных лесов соответствует целям сохранения средообразующих, защитных, санитарно-гигиенических, оздоровительных и иных полезных функций лесов;

б) Леса, расположенные в лесопарковых зонах (леса, расположенные на землях лесного фонда и землях иных категорий, используемые в целях организации отдыха населения, сохранения санитарно-гигиенической, оздоровительной функций и эстетической ценности природных ландшафтов)– 5254,5 га или 8,5 %.

Леса данной категории выполняют санитарно-гигиенические функции и создают оптимальные условия для отдыха населения.

К эксплуатационным лесам – 53153,5 га, или 86,7%, отнесены леса, подлежащие освоению в целях устойчивого, максимально эффективного получения высококачественной древесины и других лесных ресурсов, продуктов их переработки с обеспечением сохранения полезных функций лесов.

Распределение лесов Кольчугинского лесничества по целевому назначению и категориям защитных лесов в разряде участковых лесничеств по кварталам или их частям, а также основания их выделения, приведено в таблице 3.

Таблица 3

Распределение лесов по целевому назначению и категориям защитных лесов

Целевое назначение лесов	Участковое лесничество	Номера кварталов или их частей	Площадь, га	Основания деления лесов по целевому назначению
1	2	3	4	5
Всего лесов			61329	
Защитные леса – всего			8176	
в том числе:				
Леса, выполняющие функции защиты природных и иных объектов, всего:			8176	
из них:				
Леса, расположенные в защитных полосах лесов (леса, расположенные в границах полос отвода железных дорог и придорожных полос автомобильных дорог, установленных в соответствии с законодательством Российской Федерации о железнодорожном транспорте, законодательством об автомобильных дорогах и о дорожной деятельности);	Кольчугинское	129-135 части кварталов: 34, 49,50,51,52,53,54,55,62,63,64,65, 116,117,118, 122,123,124, 126,127,128	1051	Постановление СМ СССР от 07.04.46г №781 и Распоряжение СМ РСФСР от 18.07.59 № 4292-р, Лесной кодекс РФ, Федеральный закон от 04.12.2006 №
	Ульяновское	13-16 части кварталов: 6, 23	337	
	Есиплевское	64-66, 118, 119, 121 части кварталов: 1, 7, 55, 56, 58, 59, 60, 61, 67, 96, 99, 120	807	

продолжение таблицы 3

Целевое назначение лесов	Участковое лесничество	Номера кварталов или их частей	Площадь, га	Основания деления лесов по целевому назначению
1	2	3	4	5
Леса, расположенные в защитных полосах лесов (леса, расположенные в границах полос отвода железных дорог и придорожных полос автомобильных дорог, установленных в соответствии с законодательством Российской Федерации о железнодорожном транспорте, законодательством об автомобильных дорогах и о дорожной деятельности);	Литвиновское		421	Постановление СМ СССР от 07.04.46г №781 и Распоряжение СМ РСФСР от 18.07.59 №4292-р, Лесной кодекс РФ, Федеральный закон от 04.12.2006 № 201-ФЗ «О введении в действие Лесного кодекса Российской Федерации»
	в том числе:			
	Металлист	части кварталов: 9, 11, 18, 21, 22	162	
	Рассвет	9 части кварталов: 7, 8, 12	197	
	Воронежский	4,6	62	
	Беречинское		305	
	в том числе:			
	Раздолье	1, 6 части кварталов: 7, 10, 11, 21, 22, 43, 44	238	
	Ленинец	часть квартала 6	34	
Дубки	части кварталов: 3,4,6,12	33		
Итого по категории защитных лесов			2921	
Леса, расположенные в лесопарковых зонах (леса, расположенные на землях лесного фонда и землях иных категорий, используемые в целях организации отдыха населения, сохранения санитарно-гигиенической, оздоровительной функций и эстетической ценности природных ландшафтов);	Кольчугинское	39,40,46,47,56, 57,66,67,75-78,97,98,101, 102,108-110, 119,120,121, 136	2346,0	Распоряжения СМ СССР № 274-р от 06.01.1953; Решение Владимирского облисполкома от 28.04.72г. № 484 от 14.03.2009 № 32-ФЗ. Распоряжение губернатора администрации Владимирской области от 23.04.2013 №167-р
	Ульяновское	1-5,7-11,17-20	1412	
	Есиплевское	54,57,62,63,73, 78,79,84-6,88, 90,91	1488	
	Беречинское		9	
	в том числе:			
Раздолье	Части кварталов: 4,8	9		
Итого по категории защитных лесов			5255	

продолжение таблицы 3

Целевое назначение лесов	Участковое лесничество	Номера кварталов или их частей	Площадь, га	Основания деления лесов по целевому назначению
1	2	3	4	5
Эксплуатационные леса - всего			53153	
Эксплуатационные леса	Кольчугинское	1-33,35-38,41-45,48,58-1,68-74, 79-96,99, 100, 103-107, 111-115, 125 части кварталов:34,49, 50,51,52,53,54, 55,62,63,64,65, 116,117,118,122, 123,124,126,127, 128	11153	Распоряжения СНК СССР от 23.04.1943 № 430; приказ МПР РФ от 06.02.2008 №31
	Ульяновское	21, 22, 24-159 части кварталов: 6,23	14805	
	Есиплевское	2-6,8-53,68-72, 74-77,80-3,87, 89, 92-5,97,98, 100-117,122-141 кварталов: 1,7,55,56,58,59, 60,61,67,96,99, 120	12688	
	Литвиновское		6437	
	в том числе:			
	Текстильщик	1-15	1105	
	Металлист	1-8, 10, 12-17, 19-20 части кварталов: 9, 11, 18,21,22	2304	
	Рассвет	1-6,10,11 части кварталов: 7,8, 12	895	

продолжение таблицы 3

Целевое назначение лесов	Участковое лесничество	Номера кварталов или их частей	Площадь, га	Основания деления лесов по целевому назначению
1	2	3	4	5
Эксплуатационные леса	Рассвет	1-6,10,11 части кварталов: 7,8,12	895	Постановление СНК СССР от 23.04.1943 № 430; Приказ МПР РФ от 06.02.2008 № 31
	Заря	1-8	807	
	Свободный труд	1-10	862	
	Воронежский	1-3,5,7 части кварталов: 4,6	464	
	Беречинское		8070	
	в том числе:			
	Рабочий	1-25	2206	
	Раздолье	2-5,8-9,12-20, 23-42,45-55 части кварталов: 7,10,11,21,22,4 3,44	3815	
	Ленинец	1-5,7-11 части квартала 6	700	
Дубки	1,2,5,7-11,13-17 части кварталов: 3,4,6,12	1349		

Лесным кодексом РФ определена новая категория защитных лесов – «леса, расположенные в водоохранных зонах», которая ранее в лесах Российской Федерации не выделялась. Правовой режим лесов, расположенных в водоохранных зонах, установлен ст. 113 Лесного кодекса РФ. Особенности использования, охраны, защиты, воспроизводства лесов.

Леса, расположенные в водоохранных зонах, подлежат освоению в целях сохранения средообразующих, водоохранных, защитных, санитарно-гигиенических, оздоровительных и иных полезных функций лесов с одновременным использованием лесов, при условии, если это совместимо с целевым назначением защитных лесов и выполняемыми ими полезными функциями.

В лесах, расположенных в водоохранных зонах проведение сплошных рубок в защитных лесах осуществляется в случаях, предусмотренных частью 5.1 статьи 21 Лесного кодекса РФ, и в случаях, если выборочные рубки не обеспечивают замену лесных насаждений, утрачивающих свои средообразующие, водоохранные, санитарно-гигиенические, оздоровительные и иные полезные функции.

В лесах, расположенных в водоохранных зонах, запрещается использование токсичных химических препаратов, ведение сельского хозяйства, за исключением сенокосения и пчеловодства, использование лесов в целях создания лесных плантаций, создание и эксплуатация лесных плантаций, строительство и эксплуатация объектов капитального строительства, за исключением линейных объектов, гидротехнических сооружений и объектов, необходимых для геологического изучения, разведки и добычи нефти и природного газа.

В соответствии с приказом Минприроды России от 22.10.2020 № 846 «Об утверждении Примерного перечня мероприятий по осуществлению отдельных полномочий Российской Федерации в области водных отношений, переданных органам государственной власти субъектов Российской Федерации» границы водоохранных зон устанавливаются субъектом Российской Федерации в рамках осуществления отдельных полномочий Российской Федерации в области водных отношений, реализация которых передана органами государственной власти субъектов Российской Федерации. На основании установленных границ водоохранных зон при проведении лесоустройства осуществляется проектирование данной категории защитных лесов и определяется ее площадь.

В настоящее время категория защитных лесов, «леса, расположенные в водоохранных зонах», на территории Владимирской области не выделена, поэтому информация об их площади и других характеристиках не приводится.

Вместе с тем, в целях обеспечения правового режима данной категории лесов, приказом Рослесхоза от 19.12.2007 № 498 «Об отнесении лесов к защитным, эксплуатационным и резервным лесам» (п.п. 1 пункта 2) органам государственной власти субъектов Российской Федерации рекомендовано выделять леса, которые должны относиться к лесам, расположенным в водоохранных зонах, при разработке проектов освоения лесов, а также при отводе лесосечного фонда под сплошные и выборочные рубки.

Таким образом, при разработке проектов освоения лесов следует учитывать параметры и правовой (лесоводственный) режим водоохранных зон рек или ручьев, ширина которых определена пунктом 4 ст. 65 Водного кодекса Российской Федерации в зависимости от их протяженности:

- до десять километров – в размере пятидесяти метров;
- от десяти до пятидесяти километров – в размере ста метров;
- от пятидесяти километров и более – в размере двухсот метров.

Для реки, ручья протяженность менее десяти километров от истока до устья водоохранная зона совпадает с прибрежной защитной полосой. Радиус водоохранной зоны для истоков реки, ручья устанавливается в размере пятидесяти метров.

В пределах водоохранных зон согласно Водному кодексу РФ выделяются прибрежные защитные полосы.

Ширина прибрежной защитной полосы устанавливается в зависимости от уклона берега водного объекта и составляет тридцать метров для обратного или нулевого уклона, сорок метров для уклона до трех градусов и пятьдесят метров для уклона три и более градуса.

Для расположенных в границах болот проточных и сточных озер и соответствующих водотоков ширина прибрежной защитной полосы устанавливается в размере пятидесяти метров.

Водным законодательством в лесах, расположенных в прибрежных защитных полосах, установлены следующие ограничения хозяйственной деятельности:

- не допускается ведение сельского хозяйства в части выпаса сельскохозяйственных животных и организации для них лагерей, ванн, а также выращивания сельскохозяйственных культур при распашке земель;
- не допускается выращивание лесных плодовых, ягодных, декоративных растений, лекарственных растений при распашке земель;
- движение трелевочных тракторов не допускается, рубки проводятся преимущественно в зимний период по промерзшему грунту, порубочные остатки выносятся за пределы прибрежных защитных полос;
- лесовосстановление осуществляется методами, исключающими распашку земель.

1.1.7. Характеристика лесных и нелесных земель из состава земель лесного фонда на территории лесничества

Общая площадь земель лесного фонда Кольчугинского лесничества по данным государственного реестра на 01.01.2021 – 61329 га, что составляет 3,7 % от общей площади лесов области или 4,2 % лесов лесного фонда Департамента лесного хозяйства Владимирской области.

Распределение территории лесничества по категориям земель приведено в таблице 4 по данным ГЛР (форма 1 ГЛР) на 01.01.2021.

Таблица 4

Характеристика лесных и нелесных земель лесного фонда на территории Кольчугинского лесничества

Показатели характеристики земель	Всего по лесничеству	
	площадь, га	%
1	2	3
Общая площадь земель лесного фонда	61329,0	100,0
Лесные земли - всего	59851,0	97,6
Земли, покрытые лесной растительностью, всего	58745,0	95,8
Земли, не покрытые лесной растительностью, всего	1106,0	1,8
в том числе:		
вырубки	456,0	0,7
гари		

продолжение таблицы 4

Показатели характеристики земель	Всего по лесничеству	
	площадь, га	%
1	2	3
редины		
прогалины	19,0	-
другие	631	1,1
3. Нелесные земли, всего	1478,0	2,4
в том числе:		
просеки	259,9	0,5
дороги	271,1	0,5
болота	96,0	0,2
другие	851	1,2

Из таблицы видно, что лесные земли составляют 97,6%, в том числе покрытые лесной растительностью – 95,8% от площади земель Кольчугинского лесничества, в том числе лесные культуры – 22,4%. Земли, не покрытые лесной растительностью, представлены несомкнувшимися лесными культурами – 0,9%, лесными питомниками, плантациями – 0%, вырубками – 0,7%, гарями, погибшими насаждениями – 0,0%, прогалинами – 0%.

Нелесные земли составляют 2,4% от общей площади лесничества и представлены в основном болотами – 0,2%, другими – 1,2% и дорогами и просеками – 1,0%.

1.1.8. Характеристика имеющихся и проектируемых особо охраняемых природных территорий и объектов, планов по их организации, развитию экологических сетей, сохранению биоразнообразия

В условиях избыточного антропогенного воздействия на окружающую среду одной из наиболее эффективных форм охраны природы является создание особо охраняемых природных территорий и установление специального режима их охраны.

Особо охраняемые природные территории (далее ООПТ), согласно Федеральному закону от 14.03.1995 № 33-ФЗ «Об особо охраняемых природных территориях», - это участки земли, водной поверхности и воздушного пространства над ними, где располагаются природные комплексы и объекты, которые имеют особое природоохранное, научное, культурное, эстетическое, рекреационное и оздоровительное значение, которые изъяты решениями органов государственной власти полностью или частично из хозяйственного использования и для которых установлен режим особой охраны.

Создание ООПТ и последующее ограничение хозяйственной деятельности снижает антропогенное воздействие на ценные природные комплексы и

отдельные природные объекты и, таким образом, обеспечивает наилучшую их сохранность.

Заказники образованы с целью сохранения, воспроизводства и восстановления отдельных или нескольких компонентов природы и поддержания общего экономического баланса. В зависимости от целей и задач заказники могут быть ботаническими, гидрологическими, зоологическими или комплексными (ландшафтными).

Наиболее ценными природными объектами являются постоянные комплексные (ландшафтные) заказники, которые организованы для сохранения видового разнообразия организмов, типичных для уникальных природных территорий.

Перечень особо охраняемых территорий приводится в таблице 4.1.

Таблица 4.1

Перечень особо охраняемых природных территорий

№ п/п	Наименование особо охраняемых объектов	Площадь, га	Участковое лесничество, квартал	Краткая характеристика объекта	Основание к выделению
1	2	3	4	5	6
1	Государственный природный комплексный (ландшафтный) заказник регионального значения «Кольчугинский»	5824,2	Ульяновское, 2 (выделы 18-29,35-49), 3-5, 9-11, 18 (выделы 10,12,19), 19,21,22, 28,29,30 (выделы 12,17-38), 31,32, 40-44, 51-55, 65, 72-74, 82-84, 86-88, 98-99, 113, 121-123, 129-131, 137-142, 145-149, 155, 159	Сохранение редких пород деревьев и растений, создание лучших условий обитания животных и птиц	Постановление Губернатора администрации Владимирской области от 21.09.2015 № 927
		588,2	Беречинское, урочище Рабочий, 1,2,6,13(выделы 22,23,27-52,53),18 (выделы 7-16),21,24; урочище Раздолье, 17 (выделы 10-17), 18 (выделы 3,7-15,20), 31		
	Итого по лесничеству	6412,4			

Режим государственных природных заказников и памятников природы области, не имеющих органов управления, регламентируется разработанными и утвержденными в установленном порядке для них положениями и паспортами, в которых перечисляются разрешенные и запрещенные виды деятельности. Контроль за соблюдением режима осуществляется органами государственного

экологического контроля, в том числе лесной охраной, Госохотинспекцией, а также общественными природоохранными организациями.

Для всех особо охраняемых природных территорий следует исключить:

- преобразование природных ландшафтов;
- строительство жилья и объектов рекреации (в том числе – садово-дачных поселков) вне населенных пунктов;
- дробление лесных массивов новой дорожной сетью и линейными коммуникациями;
- передачу в аренду и частную собственность земли, лесов и других природных ресурсов.

Все виды хозяйственной деятельности на территории государственных природных заказников и памятников природы допускаются только в соответствии с:

- Федеральным Законом от 15.02.1995 № 33-ФЗ «Об особо охраняемых природных территориях»;
- Законом Владимирской области от 08.05.2008 № 88-ОЗ «Об особо охраняемых природных территориях Владимирской области»;
- Положениями (паспортами) об ООПТ регионального значения.

С учетом особенностей режима особо охраняемых природных территорий различаются следующие категории ООПТ регионального значения:

- 1) природные парки;
- 2) государственные природные заказники;
- 3) памятники природы;
- 4) дендрологические парки и ботанические сады;
- 5) историко-ландшафтные комплексы.

На территории области могут создаваться следующие особо охраняемые природные территории местного значения:

- 1) охраняемые природные объекты;
- 2) историко-ландшафтные комплексы.

Историко-ландшафтные комплексы - это уникальные, живописные природные территории, на которых расположены памятники истории и культуры и которые образуют с ними единые комплексы.

Новые ООПТ не проектируются.

1.1.9. Характеристика проектируемых лесов национального наследия

Сведения в документах территориального и лесного планирования Владимирской области о выделении лесов национального наследия в субъекте и в Кольчугинском лесничестве не значатся.

1.1.10. Перечень видов биологического разнообразия и размеров буферных зон, подлежащих сохранению при осуществлении лесосечных работ

Методические рекомендации по сохранению биоразнообразия при заготовке древесины на территории Владимирской области утверждены приказом департамента лесного хозяйства администрации Владимирской области от 23.10.2017 № 846-П.

Рекомендации направлены на выполнение требований законодательства Российской Федерации в области сохранения биологического разнообразия и разработаны в соответствии с:

- Лесным кодексом Российской Федерации от 04.12.2006 № 200-ФЗ;
- Федеральным законом от 10.01.2002 № 7-ФЗ «Об охране окружающей среды»;
- Федеральным законом от 24.04.1995 № 52-ФЗ «О животном мире»;
- Приказом Минприроды России от 01.12.2020 N 993 "Об утверждении Правил заготовки древесины и особенностей заготовки древесины в лесничествах, указанных в статье 23 Лесного кодекса Российской Федерации";
- приказом Министерства природных ресурсов и экологии Российской Федерации от 27.06.2016 № 367 «Об утверждении Видов лесосечных работ, порядка и последовательности их проведения, Формы технологической карты лесосечных работ, Формы акта осмотра лесосеки и Порядка осмотра лесосеки»;
- приказом Министерства природных ресурсов Российской Федерации от 25.10.2005 № 289 «Об утверждении перечней (списков) объектов растительного мира, занесенных в Красную книгу Российской Федерации и исключенных из Красной книги Российской Федерации (по состоянию на 01.06.2005)»;
- приказом Минприроды России от 24.03.2020 N 162 "Об утверждении Перечня объектов животного мира, занесенных в Красную книгу Российской Федерации";
- приказом Минприроды России № 264 от 29.05.2017 «Об утверждении особенностей охраны в лесах редких и находящихся под угрозой исчезновения деревьев, кустарников, лиан, иных лесных растений, занесенных в Красную книгу Российской Федерации или Красные книги субъектов Российской Федерации»;
- постановлением администрации Владимирской области от 22.08.2017 № 707 «Об утверждении перечней объектов животного и растительного мира, занесенных в Красную книгу Владимирской области и включенных в приложения к Красной книге Владимирской области».

Рекомендации предназначены для сохранения объектов биоразнообразия в границах лесосек при выполнении следующих этапов работ:

- отвода и таксации лесосеки;
- составления технологической карты;
- разработки лесосеки.

Выявление объектов биоразнообразия при отводе лесосек

При отводе лесосек для заготовки древесины по сплошным рубкам в эксплуатационную площадь лесосек не включаются объекты биоразнообразия площадью более 0,1 га.

Отграничение семенных групп, куртин и полос, а также выделов с невыраженными естественными границами (приспевающие лесные насаждения, природные объекты, подлежащие сохранению, объекты биоразнообразия) производится с помощью отметки (яркая лента, скотч, краска, затески) граничных деревьев, не входящих в лесосеку.

В ходе отвода необходимо установить наличие на лесосеке объектов биоразнообразия, к которым относятся ключевые биотопы и ключевые элементы

древостоя.

Ключевой биотоп - это участок леса, имеющий особое значение для сохранения биологического разнообразия (участки природных объектов, имеющих природоохранное значение).

Перечень ключевых биотопов:

- небольшие заболоченные понижения;
- участки леса вдоль временных (пересыхающих) водотоков с выраженным руслом;
- участки леса вокруг родников, мест выклинивания грунтовых вод;
- окраины болот;
- болото;
- группы деревьев редких древесных пород, произрастающих на границе их естественного ареала (липа сердцелистная, дуб высокоствольный, лиственница сибирская, сосна сибирская);
- группы старовозрастных деревьев;
- окна распада древостоя с естественным возобновлением и валежом;
- участки леса в местах норения барсуков;
- места обитания редких видов животных, растений и других организмов.

Ключевые биотопы, обнаруженные при отводе лесосеки, отграничиваются в природе легкими затесками на коре с внешней стороны, ленточками или другими способами. Расположение ключевых биотопов отображается на плане лесосеки, эти участки относятся к неэксплуатационным или могут входить в состав семенных куртин и подлежат сохранению.

Ключевые элементы древостоя – деревья или мертвая древесина, имеющие особое значение для сохранения биологического разнообразия (отдельные ценные деревья в любом ярусе, сохраняемые в целях повышения биоразнообразия лесов).

Перечень ключевых элементов древостоя:

- старовозрастные деревья;
- деревья редких древесных пород, произрастающих на границе их естественного ареала (липа сердцелистная, дуб высокоствольный, лиственница сибирская, сосна сибирская);
- деревья пород, единично встречающиеся на лесосеке;
- деревья с гнездами и/или дуплами;
- единичные сухостойные деревья, высокие пни, не представляющие опасности при разработке лесосеки.

Ключевые элементы древостоя, обнаруженные при отводе лесосеки, обозначаются путем маркировки: легкими затесками на коре, ленточками или другими способами. Выделяются и сохраняются в границах лесосек как единичные объекты.

Заполнение раздела по сохранению биологического разнообразия в технологической карте разработки лесосеки

Ключевые биотопы, выявленные при отводе, обозначаются на схеме лесосеки в разделе 4 технологической карты как неэксплуатационные участки (НЭ). Обозначения «НЭ» и площади ключевых биотопов, выделенных, как

неэксплуатационные участки, заносятся в соответствующие графы таблицы 4.1 в технологической карте.

Информация о ключевых элементах древостоя заносится в соответствующие графы таблицы 4.2 в технологической карте, где указывается количество оставляемых объектов (например: 5 шт./га, не менее 5 шт./га, не более 5 шт./га, все вне технологической сети).

Информация о редких видах растений, животных и грибов, произрастающих или обитающих в ключевых биотопах и/или на ключевых элементах древостоя, заносится в соответствующую таблицу. В таблице указывается название вида, его статус (Красная книга Российской Федерации, Красная книга Владимирской области), меры по сохранению (например, «в НЭ» или «на стволах старовозрастных деревьев»).

Сохранение биоразнообразия при разработке лесосеки

При заготовке древесины в целях повышения биоразнообразия лесов на лесосеках могут сохраняться отдельные деревья в любом ярусе и их группы (ветроустойчивые старовозрастные деревья, деревья с дуплами, гнездами птиц, а также потенциально пригодные для гнездования и мест укрытия мелких животных).

Перед началом работ по разработке лесосеки необходимо ознакомить рабочих лесозаготовительной бригады с требованиями по сохранению биологического разнообразия, включенными в технологическую карту.

В целях повышения объектов биологического разнообразия лесов могут сохраняться отдельные ценные деревья (группы деревьев, биотопы) в любом ярусе, если это не создает препятствий для последующего лесовосстановления.

Если в ходе разработки лесосеки будут обнаружены ключевые биотопы и ключевые элементы древостоя, не учтенные при отводе лесосеки, их следует сохранить, внести соответствующие изменения в технологическую карту и согласовать с участковым лесничеством, и лесничеством в установленном порядке (Приложение к технологической карте).

Таблица 4.2

Нормативы и параметры объектов биологического разнообразия и буферных зон, подлежащих сохранению при осуществлении лесосечных работ

№ п/п	Наименование объектов биологического разнообразия	Характеристика объектов биологического разнообразия	Размеры буферных зон (при необходимости)
1	2	3	4
1	Болото	Вокруг болота выделяется буферная зона шириной не менее 20 м, оформляется как НЭ.	20 метров
2	Небольшие заболоченные понижения	Установление границ ключевого биотопа должно учитывать особенности рельефа.	-

№ п/п	Наименование объектов биологического разнообразия	Характеристика объектов биологического разнообразия	Размеры буферных зон (при необходимости)
1	2	3	4
3	Участки леса вдоль временных (пересыхающих) водотоков с выраженным руслом	Устанавливается буферная зона в виде полосы леса шириной не менее 15 м, примыкающая к временному водотоку или его безлесной пойме. Установление границ ключевого биотопа должно учитывать особенности рельефа.	15 метров
4	Участки леса вокруг родников, мест выклинивания грунтовых вод	Вокруг родников, мест выклинивания грунтовых вод устанавливается буферная зона шириной не менее 50 м. Установление границ ключевого биотопа должно учитывать особенности рельефа.	50 метров
5	Окраины болот	Устанавливается буферная зона, примыкающая к болоту, шириной не менее 50 м. Установление границ ключевого биотопа должно учитывать особенности рельефа.	50 метров
6	Группы деревьев редких древесных пород, произрастающих на границе их естественного ареала (липа сердцелистная, дуб высокоствольный, лиственница сибирская, сосна сибирская)	Сохраняются участки леса, включающие группы компактно произрастающих деревьев указанных пород шириной не более ширины пасеки. Установление границ биотопа должно учитывать расположение групп редких пород деревьев.	-
7	Группы старовозрастных деревьев	Сохраняются участки леса, включающие группы компактно произрастающих старовозрастных деревьев ветроустойчивых пород шириной не более ширины пасеки. Установление границ биотопа должно учитывать расположение групп старовозрастных деревьев.	-
8	Окна распада древостоя с естественным возобновлением и валежом	Биотоп выделяется по естественным границам участка распада древостоя.	-
9	Участки леса в местах норения барсуков	Вокруг указанных биотопов устанавливается буферная зона шириной не менее 30 м. Установление границ полос должно учитывать особенности рельефа.	30 метров
10	Места обитания редких видов животных, растений и других организмов	Биотоп выделяется при наличии редких видов животных (и/или следов их жизнедеятельности), растений и других организмов, включенных в Красные книги Российской Федерации и Владимирской области, если нет возможности выделить соответствующее ОЗУ. Установление границ буферной зоны должно учитывать особенности биологии и экологии редких видов.	-

Критерии выделения и сохранения ключевых элементов древостоя

Название	Критерии выделения и сохранения
1	2
Старовозрастные деревья	Единичные ветроустойчивые старые деревья с грубой трещиноватой корой, возраст которых заметно превосходит средний возраст преобладающего количества деревьев этой же древесной породой.
Деревья редких древесных пород, произрастающих на границе их естественного ареала (липа сердцелистная, дуб высоствольный, лиственница сибирская, сосна сибирская)	Сохраняются единичные деревья указанных пород вне технологической сети.
Деревья пород, единично встречающиеся на лесосеке	Вне технологической сети охраняются единичные деревья ветроустойчивых пород, на которые в формуле состава древостоя приходится менее 1 единицы.
Деревья с гнездами и/или дуплами	Сохраняются деревья с гнездами и/или дуплами вне технологической сети. При обнаружении крупных гнезд (диаметром около 1 м и более) необходимо вокруг дерева с гнездом установить буферную зону радиусом не менее 30 м.
Единичные сухостойные деревья, высокие пни, не представляющие опасности при разработке лесосеки	Сохраняются единичные сухостойные деревья и высокие пни вне технологической сети, не представляющие опасности при разработке лесосеки, крупный валежник диаметром более 30 см.

1.1.11. Характеристика существующих объектов лесной, лесоперерабатывающей инфраструктуры, объектов, не связанных с созданием лесной инфраструктуры, мероприятий по строительству, реконструкции и эксплуатации указанных объектов, предусмотренных документами территориального планирования

Документы территориального планирования Владимирской области не содержат информации о планировании создания объектов лесной, лесоперерабатывающей инфраструктуры, объектов, не связанных с созданием лесной инфраструктуры на территории лесничества.

Создание вышеуказанных объектов осуществляться при использовании лесов, на основании проектов освоения лесов, договоров безвозмездного пользования. Объекты лесной инфраструктуры могут создаваться также при проведении работ по охране, защите и воспроизводству лесов. Перечень объектов лесной инфраструктуры для защитных лесов, эксплуатационных лесов и резервных лесов утвержден распоряжением Правительства РФ от 17.07.2012 № 1283-р. Объекты лесной инфраструктуры – это специально созданные и поддерживаемые в рабочем состоянии строения, сооружения, предназначенные для осуществления лесохозяйственных, противопожарных и лесозащитных мероприятий. К объектам лесной инфраструктуры относятся лесные (лесохозяйственные) дороги, тропы, лесные склады (верхние и нижние), а также кварталные просеки, теплицы, склады лесных семян, противопожарные разрывы,

минерализованные полосы и другие объекты, в том числе мелиоративная сеть с системой проездов, пожарных водоемов и шлюзов, а также могут быть отнесены объекты туристической инфраструктуры или объекты экологических экспедиций (в том числе детских), объекты охотничьей инфраструктуры.

Основными путями транспорта в лесничестве является сеть шоссейных и грунтовых автомобильных дорог. Кроме того, в лесничестве имеются грунтовые дороги (проезды), большая часть которых находится в удовлетворительном состоянии и пригодна для использования в течение летнего периода года.

Лесоперерабатывающая инфраструктура регулируется приказом Минприроды России от 28.07.2020 № 495 «Об утверждении Правил использования лесов для переработки древесины и иных лесных ресурсов». Лесоперерабатывающая инфраструктура предназначена для хранения и переработки добытых (заготовленных) лесных ресурсов, ее создание запрещается в защитных лесах и на особо защитных участках.

Существующие объекты лесной инфраструктуры Кольчугинского лесничества – это лесные (лесохозяйственные) дороги, квартальные просеки, граничные линии (окружные границы), противопожарные разрывы, лесные склады (верхние и нижние) и другие объекты, необходимые для использования, охраны, защиты и воспроизводства лесов.

В лесном фонде лесничества насчитывается 609 км автомобильных дорог, из которых 600 км грунтовые. Плотность дорог составляет 10,8 км на 1000 га земель, покрытых лесной растительностью. Все дороги лесохозяйственного назначения сезонного действия. Кроме того, вдоль лесных массивов лесничества проходят автомобильные дороги регионального значения, связывающие районный центр с городами Киржач, Александров, Юрьев-Польский, Петушки и Владимир. Муниципальные дороги, связывающие населенные пункты района, в большинстве своем имеют твердое покрытие. Дороги связывают места рубок и отдельные лесные кварталы с пунктами вывозки древесины и лесными поселками.

На срок действия лесохозяйственного регламента установлено строительство лесных дорог 81 км.

Характеристика дорог приводится в Приложении 3.

Характеристика объектов лесной инфраструктуры приводится в таблице 4.4.

Таблица 4.4

Характеристика существующих объектов лесной инфраструктуры в Кольчугинском лесничестве

№ п/п	Наименование объекта	Всего	
		га	км
1	Просеки квартальные	259,9	1049,9
	в том числе, требующие расчистки и (или) разрубки	76,4	281
2	Граничные линии	72,7	684,5
	в том числе, требующие расчистки и (или) разрубки	10	20
3	Разрывы противопожарные	-	-
	в том числе, требующие расчистки и (или) разрубки	-	-
4	Канавы мелиоративные	-	-
5	Охотничья инфраструктура	475	-

Для переработки древесины и иных лесных ресурсов создается лесоперерабатывающая инфраструктура (объекты переработки заготовленной древесины, биоэнергетические объекты и другое).

Создание лесоперерабатывающей инфраструктуры запрещается в защитных лесах.

Объекты лесоперерабатывающей инфраструктуры в лесничестве отсутствуют.

Строительство, реконструкция и эксплуатация объектов, не связанных с созданием лесной инфраструктуры, на землях лесного фонда допускается для:

- осуществления работ по геологическому изучению недр;
- разработки месторождений полезных ископаемых;
- использование водохранилищ и иных искусственных водных объектов, также гидротехнических сооружений и специализированных портов;
- использование линий электропередачи, линий связи, дорог, трубопроводов и других линейных объектов, а также сооружений, являющихся неотъемлемой технологической частью указанных объектов;
- переработка древесины и иных лесных ресурсов;
- осуществление рекреационной деятельности;
- осуществление религиозной деятельности.

Объекты лесоперерабатывающей инфраструктуры, объекты, не связанные с созданием лесной инфраструктуры, на землях лесного фонда в лесничестве не обозначены.

1.1.12. Поквартальная карта-схема подразделения лесов по целевому назначению с нанесением местоположения существующих и проектируемых особо охраняемых природных территорий и объектов, объектов лесной, лесоперерабатывающей инфраструктуры, объектов, не связанных с созданием лесной инфраструктуры

Подразделение лесов по целевому назначению с нанесением местоположения существующих и проектируемых особо охраняемых природных территорий и объектов, объектов лесной, лесоперерабатывающей инфраструктуры, объектов, не связанных с созданием лесной инфраструктуры приведено на поквартальной карте – схеме Кольчугинского лесничества.

1.2. Виды разрешенного использования лесов на территории лесничества с распределением по кварталам

Использование лесов – воздействие на экосистемы лесного фонда и древесно-кустарниковой растительности в целях удовлетворения потребностей отраслей хозяйства и населения в различных продуктах и полезностях леса, а также при проведении в лесу работ, не связанных с ведением лесного хозяйства и лесопользованием, при строительстве и функционировании объектов и осуществлении других мероприятий различного назначения, влияющих на состояние и воспроизводство лесов.

Леса Кольчугинского лесничества по своему целевому назначению относятся к защитным и эксплуатационным лесам (ст. 10 Лесного кодекса РФ).

Виды разрешенного использования лесов регламентируются ст. 25 Лесного кодекса РФ.

Приоритеты их освоения должны отвечать целям сохранения средообразующих, водоохраных, санитарно-гигиенических, оздоровительных и иных полезных функций с одновременным использованием лесов, совместимым с целевым назначением защитных лесов и выполняемыми ими полезными функциями (статья 12, ч. 4 Лесного кодекса РФ).

На территории лесничества в зависимости от целевого назначения лесов, категорий защитных лесов, действующих ООПТ, особо защитных участков лесов законодательно определены следующие виды и зоны планируемого освоения лесов:

- заготовка древесины;
- заготовка живицы;
- заготовка и сбор недревесных лесных ресурсов;
- заготовка пищевых лесных ресурсов и сбор лекарственных растений;
- осуществление видов деятельности в сфере охотничьего хозяйства;
- ведение сельского хозяйства;
- осуществление научно-исследовательской деятельности, образовательной деятельности;
- осуществление рекреационной деятельности;
- создание лесных плантаций и их эксплуатация;
- выращивание лесных плодовых, ягодных, декоративных растений, лекарственных растений;
- создание лесных питомников и их эксплуатация;
- выполнение работ по геологическому изучению недр, разработка месторождений полезных ископаемых;
- строительство и эксплуатация водохранилищ и иных искусственных водных объектов, а также гидротехнических сооружений, морских портов, морских терминалов, речных портов, причалов;
- строительство, реконструкция, эксплуатация линейных объектов;
- переработка древесины и иных лесных ресурсов;
- осуществление религиозной деятельности;
- изыскательские работы.

В настоящее время неуклонно растет спрос на аренду лесных участков для осуществления рекреационной деятельности, что с учетом ставок платы делает данный вид использования лесов экономически эффективным и основным видом лесопользования и источником доходов. Леса могут использоваться для одной или нескольких целей.

Виды разрешенного использования лесов на территории Кольчугинского лесничества в разрезе участков лесничества, приведены в таблице 5.

Виды разрешенного использования лесов

Виды разрешенного использования лесов	Наименование участкового лесничества	Перечень кварталов или их частей	Площадь, га
1	2	3	4
Заготовка древесины *	Кольчугинское	1-136	14550
	Ульяновское	1-11,13-159	16554
	Есиплевское	1-141	14983
	Литвиновское		6858
	в том числе:		
	Текстильщик	1-15	1105
	Металлист	1-22	2466
	Рассвет	1-12	1092
	Заря	1-8	807
	Свободный труд	1-10	862
	Воронежский	1-7	526
	Беречинское		8384
	в том числе:		
	Рабочий	1-25	2206
	Раздолье	1-55	4062
Ленинец	1-11	734	
Дубки	1-17	1382	
Итого по виду использования			61329
Заготовка живицы	Кольчугинское	1-33,35-38,41-48,58-61,68-74,79-96,99, 100, 103-107,111-115,125; части кварталов: 34,49, 50,51,52,53,54,55,62, 63, 64,65,116,117, 118,122,123,124,126, 127,128	11153
	Ульяновское	24-27,33-39,45-50,56-64,66-71,75-81,85,89-97,100-112,114-120,124-128,132-136,143,144,150-154,156-158 части кварталов: 6,23,30	8980,7
	Есиплевское	2-6,8-53,68-72, 74-77,80-83,87, 89, 92-95,97,98,100-117, 122-141 части кварталов: 1,7,55,56,58,59,60, 61,67,96,99,120	12688

продолжение таблицы 5

Виды разрешенного использования лесов	Наименование участкового лесничества	Перечень кварталов или их частей	Площадь, га
1	2	3	4
	Литвиновское		6437
	в том числе:		
	Текстильщик	1-15	1105
	Металлист	1-8, 10, 12-17, 19-20 части кварталов: 9,11,18, 21,22	2304
	Рассвет	1-6, 10-11 части кварталов: 7,8,12	895
	Заря	1-8	807
	Свободный труд	1-10	862
	Воронежский	1-3,5,7 части кварталов: 4,6	464
	Беречинское		7482,7
	В том числе:		
Заготовка живицы	Раздолье	2-5, 9,12-16,19-20,23- 30,32-42,45-55 части кварталов: 4,7,8,10,11,17,18,21,22,43, 44	3733,6
	Рабочий	3-5,7-12,14- 17,19,20,22,23,25 части кварталов:13,18	1700,1
	Ленинец	1-5,7-11 части квартала 6	700
	Дубки	1,2,5,7-11,13-17 части кварталов:3,4,6,12	1349
Итого по виду использования			46741,4
Заготовка и сбор недревесных лесных ресурсов	Кольчугинское	1-136	14550
	Ульяновское	1-11,13-159	16554
	Есиплевское	1-141	14983
	Литвиновское		6858
	в том числе:		
	Текстильщик	1-15	1105
	Металлист	1-22	2466
	Рассвет	1-12	1092
	Заря	1-8	807
	Свободный труд	1-10	862
Воронежский	1-7	526	

продолжение таблицы 5

Виды разрешенного использования лесов	Наименование участкового лесничества	Перечень кварталов или их частей	Площадь, га
1	2	3	4
	Беречинское		8384
	в том числе:		
	Рабочий	1-25	2206
	Раздолье	1-55	4062
	Ленинец	1-11	734
	Дубки	1-17	1382
Итого по виду использования			61329
Заготовка пищевых лесных ресурсов и сбор лекарственных растений	Кольчугинское	1-136	14550
	Ульяновское	1-11,13-159	16554
	Есиплевское	1-141	14983
	Литвиновское		6858
	в том числе:		
	Текстильщик	1-15	1105
	Металлист	1-22	2466
	Рассвет	1-12	1092
	Заря	1-8	807
	Свободный труд	1-10	862
	Воронежский	1-7	526
	Беречинское		8384
	в том числе:		
	Рабочий	1-25	2206
	Раздолье	1-55	4062
	Ленинец	1-11	734
Дубки	1-17	1382	
Итого по виду использования			61329
Осуществление видов деятельности в сфере охотничьего хозяйства+	Кольчугинское	1-38, 41-45, 48-55, 58-65, 68-74, 79-96, 99, 100, 103-107, 111-118, 122-135	12204
	Ульяновское	6,13-16,23-27,33-39,45-50,56-64,66-71,75-81,85,89-97, 100-112,114-120,124-128,132-136,143, 144,150-154,156-158 часть квартала:30	9317,7

продолжение таблицы 5

Виды разрешенного использования лесов	Наименование участкового лесничества	Перечень кварталов или их частей	Площадь, га
1	2	3	4
	Есиплевское	1-53,55,56,58-61,64-72,74-77,80-83, 87, 89, 92-141	13495
	Литвиновское		6858
	в том числе:		
	Текстильщик	1-15	1105
Осуществление видов деятельности в сфере охотничьего хозяйства+	Металлист	1-22	2466
	Рассвет	1-12	1092
	Заря	1-8	807
	Свободный труд	1-10	862
	Воронежский	1-7	526
	Беречинское		7787,7
	в том числе:		
	Раздолье	1-3,5-7,9-16,19-30,32-55 части кварталов: 4,8,17,18	3971,6
	Рабочий	3-5,7-12,14-17, 19,20,22, 23,25, части кварталов: 13,18	1700,1
	Ленинец	1-11	734
Дубки	1-17	1382	
Итого по виду использования			49662,4
Ведение сельского хозяйства**	Кольчугинское	1-38, 41-45, 48-55, 58-65, 68-74, 79-96, 99, 100, 103-107, 111-118, 122-135	12204
		6,13-16,23-27,33-39,45-50,56-64,66-71,75-81,85,89-97,100-112,114-120,124-128,132-136,143,144,150-154,156-158 часть квартала:30	9317,7
	Есиплевское	1-53,55,56,58-61, 64-72, 74-77, 80-83,87, 89, 92-141	13495
	Литвиновское		6858
	в том числе:		
	Текстильщик	1-15	1105
	Металлист	1-22	2466

продолжение таблицы 5

Виды разрешенного использования лесов	Наименование участкового лесничества	Перечень кварталов или их частей	Площадь, га
1	2	3	4
Ведение сельского хозяйства**	Рассвет	1-12	1092
	Заря	1-8	807
	Свободный труд	1-10	862
	Воронежский	1-7	526
	Беречинское		7787,7
	в том числе:		
	Раздолье	1-3,5-7,9-16,19-30, 32-55 части кварталов:4,8,17, 18	3971,6
	Рабочий	3-5,7-12,14-17, 19,20,22,23,25 части кварталов: 13,18	1700,1
	Ленинец	1-11	734
Дубки	1-17	1382	
Итого по виду использования			49662,4
Осуществление научно-исследовательской деятельности, образовательной деятельности	Кольчугинское	1-77,79-136, часть квартала 78	14550
	Ульяновское	1-11,13-159	16554
	Есиплевское	1-141	14983
	Литвиновское		6858
	в том числе:		
	Текстильщик	1-15	1105
	Металлист	1-22	2466
	Рассвет	1-12	1092
	Заря	1-8	807
	Свободный труд	1-10	862
	Воронежский	1-7	526
	Беречинское		8384
	в том числе:		
	Рабочий	1-25	2206
	Раздолье	1-55	4062
	Ленинец	1-11	734
Дубки	1-17	1382	
Итого по виду использования			61329

продолжение таблицы 5

Виды разрешенного использования лесов	Наименование участкового лесничества	Перечень кварталов или их частей	Площадь, га
1	2	3	4
Осуществление рекреационной деятельности***	Кольчугинское	1-136	14550
	Ульяновское	1, 6-8, 13-17,20, 23-27, 33-39, 45-50, 56-64, 66-71, 75-81, 85, 90-97,100-112,114-120,124-128, 132-136,143,144,150-154,156-158,140,141 части кварталов:2,18,30	10729,7
	Есиплевское	1-141	14983
	Литвиновское		6858
	в том числе:		
	Текстильщик	1-15	1105
	Металлист	1-22	2466
	Рассвет	1-12	1092
	Заря	1-8	807
	Свободный труд	1-10	862
	Воронежский	1-7	526
	Беречинское		7796,2
	в том числе:		
	Рабочий	3-5,7-12,14-17,19,20,22, 23,25 части кварталов: 13,18	1700,1
	Раздолье	1-16, 19-30,32-55 части кварталов: 17,18	3980,1
	Ленинец	1-11	734
Дубки	1-17	1382	
Итого по виду использования			54916,9

продолжение таблицы 5

Виды разрешенного использования лесов	Наименование участкового лесничества	Перечень кварталов или их частей	Площадь, га
1	2	3	4
Создание лесных плантаций и их эксплуатация	Кольчугинское	1-33,35-38,41-45, 48, 58-61,68-74,79-96, 99,100,103-107, 111-115,125 части кварталов: 34,49,50,51,52,53, 54,55,62,63,64,65, 116,117,118,122, 123,124,126,127, 128	11153
	Ульяновское	24-27,33-39,45-50,56-64,66-71,75-81,85,89-97,100-112,114-120, 124-128,132-136,143, 144,150-154,156-158 части кварталов: 6,23,30	8980,7
	Есиплевское	2-6,8-53,68-72,74-77, 80-83,87, 89, 92-95, 97,98,100-117, 122-141 части кварталов: 1,7,55,56,58,59,60, 61,67,96,99,120	12688
	Литвиновское		6437
	в том числе:		
	Металлист	1-8, 10, 12-17, 19-20 части кварталов: 9,11,18, 21,22	2304
	Рассвет	1-6, 10-11 части кварталов: 7,8,12	895
	Заря	1-8	807
	Свободный труд	1-10	862
	Воронежский	1-3,5,7 части кварталов: 4,6	464
	Беречинское		7482,7
в том числе:			

продолжение таблицы 5

Виды разрешенного использования лесов	Наименование участкового лесничества	Перечень кварталов или их частей	Площадь, га
1	2	3	4
Создание лесных плантаций и их эксплуатация	Раздолье	2-5, 9,12-16,19-20, 23-30,32-42,45-55 части кварталов: 4,7,8,10,11,17,18,21,22, 43,44	3733,6
	Рабочий	3-5,7-12,14-17,19,20,22,23,25 части кварталов: 13,18	1700,1
	Ленинец	1-5,7-11 части квартала 6	700
	Дубки	1,2,5,7-11,13-17 части кварталов:3,4,6,12	1349
Итого по виду использования			46741,4
Выращивание лесных, плодовых, ягодных, декоративных растений, лекарственных растений	Кольчугинское	1-136	14550
	Ульяновское	1, 6-8, 13-17,20, 23-27, 33-39, 45-50, 56-64, 66-71, 75-81, 85, 90-97,100-112,114-120,124-128,132-136, 143,144,150-154,156-158,140,141 части кварталов: 2,18,30	10729,7
	Есиплевское	1-141	14983
	Литвиновское		6858
	в том числе:		
	Текстильщик	1-15	1105
	Металлист	1-22	2466
	Рассвет	1-12	1092
	Заря	1-8	807
	Свободный труд	1-10	862
	Воронежский	1-7	526
	Беречинское		7796,2
	в том числе:		
	Рабочий	3-5,7-12,14-17, 19,20,22,23,25 части кварталов: 13,18	1700,1

продолжение таблицы 5

Виды разрешенного использования лесов	Наименование участкового лесничества	Перечень кварталов или их частей	Площадь, га
1	2	3	4
Выращивание лесных, плодовых, ягодных, декоративных растений, лекарственных растений	Раздолье	1-16,19-30,32-55 части кварталов: 17,18	3980,1
	Ленинец	1-11	734
	Дубки	1-17	1382
Итого по виду использования			54916,9
Создание лесных питомников и их эксплуатация	Кольчугинское	1-136	14550
	Ульяновское	1, 6-8, 13-17,20, 23-27, 33-39, 45-50, 56-64, 66-71, 75-81, 85, 90-97,100-112,114-20,124-128,132-136,143, 144,150-154,156-158,140,141 части кварталов: 2,18,30	10729,7
	Есиплевское	1-141	14983
	Литвиновское		6858
	в том числе:		
	Текстильщик	1-15	1105
	Металлист	1-22	2466
	Рассвет	1-12	1092
	Заря	1-8	807
	Свободный труд	1-10	862
	Воронежский	1-7	526
	Беречинское		7796,2
	в том числе:		
	Рабочий	3-5,7-12,14-17,19, 20,22,23,25 части кварталов: 13,18	1700,1

продолжение таблицы 5

Виды разрешенного использования лесов	Наименование участкового лесничества	Перечень кварталов или их частей	Площадь, га
1	2	3	4
Создание лесных питомников и их эксплуатация	Раздолье	1-16, 19-30,32-55 части кварталов: 17,18	3980,1
	Ленинец	1-11	734
	Дубки	1-17	1382
Итого по виду использования			54916,9
Выполнение работ по геологическому изучению недр	Кольчугинское	1-136	14550
	Ульяновское	1, 6-8, 13-17,20, 23-27, 33-39, 45-50, 56-64, 66-71, 75-81, 85, 90-97,100-112,114-120,124-128,132-136,143,144,150-154,156-158,140,141 части кварталов: 2,18,30	10729,7
	Есиплевское	1-141	14983
	Литвиновское		6858
	в том числе:		
	Текстильщик	1-15	1105
	Металлист	1-22	2466
	Рассвет	1-12	1092
	Заря	1-8	807
	Свободный труд	1-10	862
	Воронежский	1-7	526
	Беречинское		7796,2
	в том числе:		
	Рабочий	3-5,7-12,14-17, 19,20,22,23,25 части кварталов: 13,18	1700,1
	Раздолье	1-16, 19-30,32-55 части кварталов: 17,18	3980,1
	Ленинец	1-11	734
	Дубки	1-17	1382
Итого по виду использования			54916,9

продолжение таблицы 5

Виды разрешенного использования лесов	Наименование участкового лесничества	Перечень кварталов или их частей	Площадь, га
1	2	3	4
Разработка месторождений полезных ископаемых	Кольчугинское	1-38, 41-45, 48-55, 58-65, 68-74, 79-96, 99, 100, 103-107, 111-118, 122-135	12204
	Ульяновское	6,13-16,23-27,33-39,45-50,56-64,66-71,75-81,85,89-97,100-112,114-120,124-128,132-136,143,144,150-154,156-158 часть квартала: 30	9317,7
	Есиплевское	1-53,55,56,58-61,64-72, 74-77,80-83,87, 89, 92-141	13495
	Литвиновское		6858
	в том числе:		
	Текстильщик	1-15	1105
	Металлист	1-22	2466
	Рассвет	1-12	1092
	Заря	1-8	807
	Свободный труд	1-10	862
	Воронежский	1-7	526
	Беречинское		7787,7
	в том числе:		
	Раздолье	1-3,5-7,9-16,19-30,32-55 части кварталов: 4,8,17,18	3971,6
	Рабочий	3-5,7-12,14-17,19, 20,22,23,25 части кварталов: 13,18	1700,1
	Ленинец	1-11	734
Дубки	1-17	1382	
Итого по виду использования			49662,4

продолжение таблицы 5

Виды разрешенного использования лесов	Наименование участкового лесничества	Перечень кварталов или их частей	Площадь, га
1	2	3	4
Строительство и эксплуатация водохранилищ и иных искусственных водных объектов, а также гидротехнических сооружений, морских портов, морских терминалов, речных портов, причалов ****	Кольчугинское	1-136	14550
	Ульяновское	1, 6-8, 13-17,20, 23-27, 33-39, 45-50, 56-64, 66-71, 75-81, 85, 90-97,100-112,114-120,124-128,132-136,143,144,150-154,156-158,140,141 части кварталов: 2,18,30	10729,7
	Есиплевское	1-141	14983
	Литвиновское		6858
	в том числе:		
	Текстильщик	1-15	1105
	Металлист	1-22	2466
	Рассвет	1-12	1092
	Заря	1-8	807
	Свободный труд	1-10	862
	Воронежский	1-7	526
	Беречинское		7796,2
	в том числе:		
	Рабочий	3-5,7-12,14-17,19,20,22,23,25 части кварталов: 13,18	1700,1
	Раздолье	1-16, 19-30,32-55 части кварталов: 17,18	3980,1
Ленинец	1-11	734	
Дубки	1-17	1382	
Итого по виду использования			54916,9
Строительство, реконструкция, эксплуатация линейных объектов*****	Кольчугинское	1-38, 41-45, 48-55, 58-65, 68-74, 79-96, 99, 100, 103-107, 111-118, 122-135	12204

продолжение таблицы 5

Виды разрешенного использования лесов	Наименование участкового лесничества	Перечень кварталов или их частей	Площадь, га
1	2	3	4
Строительство, реконструкция, эксплуатация линейных объектов*****	Ульяновское	6,13-16,21 ⁽¹⁾ ,22 ⁽¹⁾ ,23-27,28 ⁽¹⁾ ,29 ⁽¹⁾ ,30 ⁽¹⁾ ,31 ⁽¹⁾ ,32 ⁽¹⁾ ,33-39,40 ⁽¹⁾ -44 ⁽¹⁾ ,45-50,51 ⁽¹⁾ -55 ⁽¹⁾ ,56-64,65 ⁽¹⁾ ,66-71,72 ⁽¹⁾ -74 ⁽¹⁾ ,75-81,82 ⁽¹⁾ -84 ⁽¹⁾ ,85,86 ⁽¹⁾ -88 ⁽¹⁾ ,89-97,98 ⁽¹⁾ ,99 ⁽¹⁾ ,100-112,113 ⁽¹⁾ ,114-120,121 ⁽¹⁾ -123 ⁽¹⁾ ,124-128,129 ⁽¹⁾ -131 ⁽¹⁾ ,132-136,137 ⁽¹⁾ -142 ⁽¹⁾ ,143,144,145 ⁽¹⁾ -149 ⁽¹⁾ ,150-154,155 ⁽¹⁾ ,156-158,159 ⁽¹⁾	15142,0
	Есиплевское	1-53,55,56,58-61, 64-72,74-77,80-83,87, 89, 92-141	13495
	Литвиновское		6858
	в том числе:		
	Текстильщик	1-15	1105
	Металлист	1-22	2466
	Рассвет	1-12	1092
	Заря	1-8	807
	Свободный труд	1-10	862
	Воронежский	1-7	526
	Беречинское		8375,5
	в том числе:		
	Раздолье	1-3,5-7,9-16,17 ⁽¹⁾ ,18 ⁽¹⁾ ,19-30,31 ⁽¹⁾ ,32-55 части кварталов:4,8	4053,5
	Рабочий	1 ⁽¹⁾ ,2 ⁽¹⁾ ,6 ⁽¹⁾ ,3-5,7,12,13 ⁽¹⁾ ,14-17,18 ⁽¹⁾ ,19,20,21 ⁽¹⁾ ,22,23,24 ⁽¹⁾ ,25	2206,0
Ленинец	1-11	734	
Дубки	1-17	1382	
Итого по виду использования			56074,5

продолжение таблицы 5

Виды разрешенного использования лесов	Наименование участкового лесничества	Перечень кварталов или их частей	Площадь, га
1	2	3	4
Переработка древесины и иных лесных ресурсов	Кольчугинское	1-33,35-38,41-45, 48,58-61,68-74, 79-96,99,100,103-107, 111-115,125 части кварталов: 34,49,50,51,52,53, 54,55,62,63,64,65, 116,117,118,122, 123,124,126,127, 128	11153
	Ульяновское	24-27,33-39,45-50,56-64,66-71,75-81,85,89-97,100-112,114-120,124-128,132-136,143,144,150-154,156-158 части кварталов: 6,23,30	8980,7
	Есиплевское	2-6,8-53,68-72, 74-77,80-83,87, 89, 92-95,97,98, 100-117,122-141 части кварталов: 1,7,55,56,58,59,60, 61,67,96,99,120	12688
	Литвиновское		6437
	в том числе:		
	Текстильщик	1-15	1105
	Металлист	1-8, 10, 12-17, 19-20 части кварталов: 9,11,18, 21,22	2304
	Рассвет	1-6, 10-11 части кварталов: 7,8,12	895
	Заря	1-8	807
	Свободный труд	1-10	862
Воронежский	1-3,5,7 части кварталов: 4,6	464	

продолжение таблицы 5

Виды разрешенного использования лесов	Наименование участкового лесничества	Перечень кварталов или их частей	Площадь, га
1	2	3	4
Переработка древесины и иных лесных ресурсов	Беречинское		7482,7
	в том числе:		
	Рабочий	3-5,7-12,14-17,19,20,22,23,25 части кварталов: 13,18	1700,1
	Раздолье	2-5, 9,12-16,19-20, 23-30,32-42,45-55 части кварталов: 4,7,8,10,11,17,18,21,22, 43,44	3733,6
	Ленинец	1-5,7-11 части квартала 6	700
	Дубки	1,2,5,7-11,13-17 части кварталов:3,4,6,12	1349
Итого по видам использования			46741,4
Осуществление религиозной деятельности	Кольчугинское	1-136	14550
	Ульяновское	1, 6-8, 13-17,20, 23-27, 33-39, 45-50, 56-64, 66-71, 75-81, 85, 90-97,100-112,114-120,124-128,132-136,143,144,150-154,156-158,140,141 части кварталов: 2,18,30	10729,7
	Есиплевское	1-141	14983
	Литвиновское		6858
	в том числе:		
	Текстильщик	1-15	1105
	Металлист	1-22	2466
	Рассвет	1-12	1092
	Заря	1-8	807
	Свободный труд	1-10	862
Воронежский	1-7	526	

продолжение таблицы 5

Виды разрешенного использования лесов	Наименование участкового лесничества	Перечень кварталов или их частей	Площадь, га
1	2	3	4
Осуществление Религиозной деятельности	Беречинское		7796,2
	в том числе:		
	Рабочий	3-5,7-12,14-17,19,20,22,23,25 части кварталов: 13,18	1700,1
	Раздолье	1-16, 19-30,32-55 части кварталов: 17,18	3980,1
	Ленинец	1-11	734
	Дубки	1-17	1382
Итого по виду использования			54916,9
Иные виды (изыскательские работы)	Кольчугинское	1-136	14550
	Ульяновское	1-11,13-159	16554
	Есиплевское	1-141	14983
	Литвиновское		6858
	в том числе:		
	Текстильщик	1-15	1105
	Металлист	1-22	2466
	Рассвет	1-12	1092
	Заря	1-8	807
	Свободный труд	1-10	862
	Воронежский	1-7	526
	Беречинское		8384
	в том числе:		
	Рабочий	1-25	2206
	Раздолье	1-55	4062
	Ленинец	1-11	734
Дубки	1-17	1382	
Итого по виду использования			61329

* Запрещается проведение сплошных рубок лесных насаждений. Выборочные рубки и сплошные рубки деревьев, кустарников, лиан допускается в случаях, если строительство, реконструкция, эксплуатация объектов, не связанных с созданием лесной инфраструктуры, для следующих целей:

- осуществления работ по геологическому изучению недр;
- разработки месторождений полезных ископаемых;
- использование водохранилищ и иных искусственных водных объектов, а также гидротехнических сооружений, речных портов, причалов;
- использование линий электропередач, линий связи, дорог;

трубопроводов и других линейных объектов.

Кроме того, в целях проведения аварийно-спасательных работ, допускаются выборочные рубки и сплошные рубки деревьев, кустарников, лиан, в том числе в охранных зонах и санитарно-защитных зонах, предназначенных для обеспечения безопасности граждан.

**** Запрещается сплошные рубки спелых и перестойных лесных насаждений. Разрешается проводить малоинтенсивные рубки ухода, уборку неликвидной древесины (валежа).**

***** Запрещается проведение сплошных рубок лесных насаждений. Выборочные рубки и сплошные рубки деревьев, кустарников, лиан допускается в случаях, если строительство, реконструкция, эксплуатация объектов, не связанных с созданием лесной инфраструктуры, для следующих целей:**

- осуществления работ по геологическому изучению недр;
- разработки месторождений полезных ископаемых;
- использование водохранилищ и иных искусственных водных объектов, а также гидротехнических сооружений, речных портов, причалов;
- использование линий электропередач, линий связи, дорог, трубопроводов и других линейных объектов.

Кроме того, в целях проведения аварийно-спасательных работ, допускаются выборочные рубки и сплошные рубки деревьев, кустарников, лиан, в том числе в охранных зонах и санитарно-защитных зонах, предназначенных для обеспечения безопасности граждан.

**** Запрещается ведение сельского хозяйства, за исключением сенокосения и пчеловодства, а также возведение изгородей в целях сенокосения и пчеловодства**

***** Запрещается размещение объектов капитального строительства.**

***** Без создания на территории ООПТ регионального значения объектов нелесной инфраструктуры.**

***** Запрещается размещение объектов капитального строительства.**

****** Запрещается размещение объектов капитального строительства за исключением гидротехнических сооружений;**

****** Запрещается размещение объектов капитального строительства за исключением гидротехнических сооружений.**

****** Запрещается размещение объектов капитального строительства за исключением гидротехнических сооружений, линий связи, линий электропередачи, подземных трубопроводов.**

******* Запрещается размещение объектов капитального строительства за исключением гидротехнических сооружений;**

******* Строительство, реконструкция и эксплуатация линейных объектов на территории ООПТ регионального значения возможно при наличии законодательных условий.**

******* Запрещается размещение объектов капитального строительства за исключением гидротехнических сооружений, линий связи, линий электропередачи, подземных трубопроводов.**

Глава 2. Нормативы, параметры и сроки использования лесов, нормативы по охране, защите и воспроизводству лесов

2.1. Нормативы, параметры и сроки использования лесов при заготовке древесины

Заготовка древесины осуществляется гражданами и юридическими лицами на основании договоров аренды (проектов освоения лесов) в соответствии с лесохозяйственным регламентом Кольчугинского лесничества, Лесным планом Владимирской области.

Согласно Правил заготовки древесины, утвержденных приказом Минприроды России от 01.12.2020 N 993 "Об утверждении Правил заготовки древесины и особенностей заготовки древесины в лесничествах, указанных в статье 23 Лесного кодекса Российской Федерации" (далее – Правила заготовки древесины), допускается осуществление рубок:

- спелых, перестойных лесных насаждений;
- средневозрастных, приспевающих, спелых, перестойных лесных насаждений при вырубке погибших и поврежденных лесных насаждений, уходе за лесами;
- лесных насаждений любого возраста на лесных участках, предназначенных для строительства, реконструкции и эксплуатации объектов, предусмотренных статьями 13, 14 и 21 Лесного кодекса Российской Федерации.

Заготовка древесины осуществляется в пределах расчетной лесосеки лесничества по видам целевого назначения лесов, категориям рубок, хозяйствам и преобладающим породам.

Объем древесины, заготовленной при ликвидации чрезвычайных ситуаций в лесах, возникших вследствие лесных пожаров, и последствий этих чрезвычайных ситуаций, а также при ликвидации очагов вредных организмов в расчетную лесосеку не включается.

Заготовка древесины осуществляется в эксплуатационных лесах, защитных лесах, если иное не предусмотрено Лесным кодексом, другими федеральными законами.

В эксплуатационных лесах с целью заготовки древесины осуществляются сплошные и выборочные рубки.

Сплошные рубки в защитных лесах осуществляются в случаях, предусмотренных частью 5.1 статьи 21 Лесного кодекса, и в случаях, если выборочные рубки не обеспечивают замену лесных насаждений, утрачивающих свои средообразующие, водоохранные, санитарно-гигиенические, оздоровительные и иные полезные функции.

К данным насаждениям в условиях Владимирской области отнесены перестойные осинники и березняки, а также низкополнотные ельники на влажных и сырых почвах. защитных лесах, если иное не предусмотрено законодательством Российской Федерации.

Рубки ухода за лесами, санитарные рубки и прочие рубки осуществляются в защитных и эксплуатационных лесах.

Запрещается заготовка древесины с нарушением возрастов рубок.

Для заготовки древесины используются в первую очередь лесные насаждения, которые требуют рубки по их состоянию (поврежденных пожарами, ветром, снегом, вредными организмами и в результате других негативных воздействий), а также расположенные на лесных участках, имеющих недорубы прошлых лет, лесные насаждения, вышедшие из подсочки, перестойные лесные насаждения.

При заготовке древесины:

- а) не допускается использование русел рек и ручьев в качестве трасс волоков и лесных дорог;

б) не допускается повреждение лесных насаждений, растительного покрова и почв, захламление лесов промышленными и иными отходами за пределами лесосеки на смежных с ними 50-метровых полосах;

в) не допускается повреждение дорог, мостов, просек, осушительной сети, дорожных, гидромелиоративных и других сооружений, русел рек и ручьев;

г) запрещается оставление завалов (включая срубленные и оставленные на лесосеке деревья) и срубленных зависших деревьев, повреждение или уничтожение подроста, подлежащего сохранению;

д) запрещается уничтожение или повреждение граничных, квартальных, лесосечных и других столбов и знаков;

е) запрещается рубка и повреждение деревьев, не предназначенных для рубки и подлежащих сохранению в соответствии с настоящими Правилами и лесным законодательством Российской Федерации, в том числе источников обсеменения и плюсовых деревьев;

ж) не допускается заготовка древесины по истечении разрешенного срока (включая предоставление отсрочки), а также заготовка древесины после приостановления или прекращения права пользования лесным участком;

з) не допускается оставление не вывезенной в установленный срок (включая предоставление отсрочки) древесины на лесосеке;

и) не допускается вывозка, трелевка (транспортировка) древесины в места, не предусмотренные проектом освоения лесов или технологической картой лесосечных работ;

к) не допускается невыполнение или несвоевременное выполнение работ по очистке лесосеки от порубочных остатков (остатков древесины, образующихся на лесосеке при валке и трелевке (транспортировке) деревьев, а также при очистке стволов от сучьев, включающих вершинные части срубленных деревьев, откомлевки, сучья, хворост);

л) не допускается уничтожение верхнего плодородного слоя почвы вне волоков и погрузочных площадок.

При заготовке древесины подлежат сохранению особи видов, занесенных в Красную книгу Российской Федерации, в Красную книгу Владимирской области, а также места их обитания.

В целях повышения биоразнообразия лесов могут сохраняться отдельные ценные деревья (группы деревьев, биотопы) в любом ярусе, если это не создает препятствий для последующего лесовосстановления.

В целях заготовки древесины проводится отвод части площади лесного участка, предназначенного в рубку (лесосека), а также таксации лесосеки, при которой определяются качественные характеристики лесных насаждений.

2.1.1. Расчетная лесосека для осуществления рубок спелых и перестойных лесных насаждений

Исчисление расчетной лесосеки произведено для эксплуатационных и защитных лесов по хозяйствам (хвойному, твердолиственному и мягколиственному) с распределением общего объема допустимого ежегодного изъятия древесины для каждого хозяйства по преобладающим породам в соответствии с требованиями приказа Рослесхоза от 27.05.2011 № 191 «Об утверждении порядка исчисления расчетной лесосеки».

Расчетная лесосека определяет допустимый ежегодный объем изъятия древесины в эксплуатационных и защитных лесах, обеспечивающий многоцелевое, рациональное, непрерывное, неистощительное использование лесов, исходя из установленных возрастов рубок, сохранение биологического разнообразия, водоохраных, защитных и иных полезных свойств лесов.

В соответствии со статьей 111 Лесного кодекса РФ проведение сплошных рубок в защитных лесах осуществляется в случаях, предусмотренных частью 5.1 статьи 21 Лесного кодекса РФ, и в случаях, если выборочные рубки не обеспечивают замену лесных насаждений, утрачивающих свои средообразующие, водоохраные, санитарно-гигиенические, оздоровительные и иные полезные функции, на лесные насаждения, обеспечивающие сохранение целевого назначения защитных лесов и выполняемых ими полезных функций.

Расчетная лесосека исчисляется отдельно по хозяйствам (хвойному, твердолиственному и мягколиственному) с распределением общего объема допустимого ежегодного изъятия древесины для каждого хозяйства по преобладающим породам.

Приведенный размер расчетной лесосеки рассчитан на основании данных государственного лесного реестра по состоянию на 01.01.2021.

**Расчётная лесосека для осуществления выборочных рубок спелых и
перестойных лесных насаждений в защитных лесах
на срок действия лесохозяйственного регламента**

Показатели	Всего		В том числе по полнотам											
	га	тыс. м ³	1,0		0,9		0,8		0,7		0,6		0,3 - 0,5	
			га	тыс. м ³	га	тыс. м ³	га	тыс. м ³	га	тыс. м ³	га	тыс. м ³	га	тыс. м ³
1	2	3	4	5	6	7	8	9	10	11	12	13	14	15
Целевое назначение лесов: защитные леса Категория защитных лесов - защитные полосы лесов, расположенные вдоль железнодорожных путей общего пользования, федеральных автомобильных дорог общего пользования, автомобильных дорог общего пользования, находящихся в собственности субъектов Российской Федерации Хозяйство – Мягколиственное Преобладающая порода – Береза														
Всего включено в расчет	166,6	41,8							166,6	41,8				
Средний процент выборки от общего запаса		17,0								17,0				
Запас, вырубемый за один прием		6,8								6,8				
Средний период повторяемости	10,0								10,0					
Ежегодная расчетная лесосека:	16,6								16,6					
корневой		0,7								0,7				
ликвид		0,5								0,5				
деловая		0,3								0,3				
Итого по мягколиственным														
Всего включено в расчет	166,6	41,8							166,6	41,8				
Средний процент выборки от общего запаса		17,0								17,0				

продолжение таблицы 6

Показатели	Всего		В том числе по полнотам											
	га	тыс. м ³	1,0		0,9		0,8		0,7		0,6		0,3 - 0,5	
			га	тыс. м ³	га	тыс. м ³	га	тыс. м ³	га	тыс. м ³	га	тыс. м ³	га	тыс. м ³
1	2	3	4	5	6	7	8	9	10	11	12	13	14	15
Запас, вырубаемый за один прием		6,8								6,8				
Средний период повторяемости	10,0								10,0					
Ежегодная расчетная лесосека:	16,6								16,6					
корневой		0,7								0,7				
ликвид		0,5								0,5				
деловая		0,3								0,3				
Всего по лесничеству														
Всего включено в расчет	166,6	41,8							166,6	41,8				
Средний процент выборки от общего запаса		17,0								17,0				
Запас, вырубаемый за один прием		6,8								6,8				
Средний период повторяемости	10,0								10,0					
Ежегодная расчетная лесосека:	16,6								16,6					
корневой		0,7								0,7				
ликвид		0,5								0,5				
деловая		0,3								0,3				

В расчет допустимого ежегодного изъятия древесины по сплошным рубкам в спелых и перестойных лесных насаждениях согласно части 3 статьи 111 Лесного кодекса РФ включены лесные насаждения, утратившие свои средозащитные, водоохранные, санитарно-гигиенические, оздоровительные и иные функции, в т.ч.:

- низкополнотные ельники на влажных и сырых почвах;
- деградирующие спелые и перестойные осинники и березняки.

Следует учесть, что реализация выборочных и сплошных рубок в защитных лесах, выполняющих функции защиты природных и иных объектов может быть практически осуществлена при наличии нормативно-правовых документов, определяющих Порядок проведения данных рубок.

Таблица 7

Расчётная лесосека для осуществления сплошных рубок спелых и перестойных лесных насаждений

1	2	В том числе по группам возраста								9	10	11	12	Исчисленные расчётные лесосеки, га							Рекомендуемая к принятию расчётная лесосека					24	25
		молодняки				спелые и перестойные								в том числе перестойные	класс возраста	равномерного пользования	2-я возрастная	1-я возрастная	интегральная	по состоянию	площадь, га	Запас корневой, тыс. м ³	в ликвиде		Число лет использования эксплуатационного фонда		
3	4	5	6	7	8	7	8	8	9	10	11	12	13										14	15		16	17
Хозсекция и преобладающих пород	Земли, покрытые лесной растительностью, га	молодняки	средневозрастных	включено в расчёт	приспевающие	спелые и перестойные	в том числе перестойные	Запас спелых и перестойных лесных насаждений, тыс. м ³	Средний запас на 1 га эксплуатационного фонда, м ³	Средний прирост корневой массы, тыс. м ³	класс возраста	равномерного пользования	2-я возрастная	1-я возрастная	интегральная	по состоянию	площадь, га	Запас корневой, тыс. м ³	всего	в том числе деловой	% деловой от ликвида	Число лет использования эксплуатационного фонда	приспевающих	спелых и перестойных			
1	2	3	4	5	6	7	8	9	10	11	12	13	14	15	16	17	18	19	20	21	22	23	24	25			
Сплошные рубки																											
Эксплуатационные леса																											
Сосна	6894	2390	1228	1228	2483	793	2	209,0	264	15,9	81/V	85	75	82	60		39	10,3	9,1	7,9	87	20	1981	1396			
Ель	2351	1084	744	744	338	185	0	46,1	249	4,2	81/V	29	21	13	18		13	3,2	2,8	2,3	82	14	500	190			
Итого хвойных	9245	3474	1972	1972	2821	978	2	255,1	261	15,7		114	96	95	79		52	13,5	11,9	10,2			2481	1586			
Береза	24078	2120	8090	5193	3450	10418	1401	2251,7	216	136,2	61/VI	395	635	693	486		557	120,3	96,2	64,5	67	19	4147	6228			
Осина	2483	694	75	75	22	1692	1328	459,4	272	12,5	41/V	61	60	86	83		60	16,3	12,2	5,5	45	28	43	1101			
Липа	78	9	17	4	16	36	21	5	139	0,2	61/VI	1	2	3	1		1	0,1	0,1	0,1	68	36	11	32			
Ольха серая	2069	78	1101	1101	615	275	5	34,3	125	6,4	41/V	15	16	16	7		7	0,9	0,5	0,2	42	39	809	451			
Итого малколиственных	28708	2901	9283	6373	4103	12421	2755	2750,4	221	155,3		472	713	798	577		625	137,6	109,0	70,3			5010	7812			
Всего по лесничеству	37953	6375	11255	8345	6924	13399	2757	3005,5	224	171,0		586	809	893	656		677	151,1	120,9	80,5			7491	9398			

2.1.2. Расчетная лесосека (ежегодный допустимый объем изъятия древесины) для осуществления рубок средневозрастных, приспевающих, спелых, перестойных лесных насаждениях при уходе за лесами

Рубки ухода за лесами являются одним из важнейших лесохозяйственных мероприятий.

В соответствии со статьей 64 Лесного кодекса Российской Федерации уход за лесами представляет собой осуществление мероприятий, направленных на повышение продуктивности лесов, сохранение их полезных функций (рубка части деревьев, кустарников, агролесомелиоративные и иные мероприятия) (далее - рубки, проводимые в целях ухода за лесными насаждениями).

Порядок осуществления мероприятий по уходу за лесами устанавливают Правила ухода за лесами, утвержденные приказом Минприроды России от 30.07.2020 N 534 (далее – Правила ухода за лесами).

К мероприятиям по уходу за лесами относятся рубки, проводимые в целях ухода за лесными насаждениями; агролесомелиоративные мероприятия; иные мероприятия, в том числе обновление лесных насаждений; реформирование лесных насаждений; реконструкция лесных насаждений; лесоводственно-лесозащитный уход за лесами; уход за лесовозобновлением, подростом и другими ценными компонентами насаждений (объектами ухода); рекреационно-ландшафтный уход за лесами; вспомогательные виды ухода за лесами; особые виды ухода за лесами.

Мероприятия по уходу за лесами осуществляются с учетом целевого назначения эксплуатационных лесов, категорий защитных лесов и особо защитных участков лесов.

В эксплуатационных лесах мероприятия по уходу за лесами направлены на повышение продуктивности лесов, получение высококачественной древесины и недревесных лесных ресурсов.

В эксплуатационных лесах уход ведется за целевыми древесными породами - искусственного и естественного происхождения, древесина которых наиболее востребована. Целевые древесные породы должны устанавливаться в лесном плане субъекта Российской Федерации на основании анализа структуры производства и спроса на древесину.

В защитных лесах и на особо защитных участках лесов мероприятия по уходу за лесами направлены на сохранение и восстановление средообразующих, водоохранных, защитных, санитарно-гигиенических, оздоровительных и полезных функций лесов.

Для защитных лесов и особо защитных участков лесов целевыми породами являются древесные породы, отвечающие целевому назначению защитных лесов и особо защитных участков лесов.

Рубки, проводимые в целях ухода за лесными насаждениями, должны осуществляться для достижения следующих результатов:

- улучшение возрастной структуры и породного состава лесных насаждений;
- повышение качества и устойчивости лесных насаждений;

- сохранение и усиление защитных, водоохраных, санитарно-гигиенических свойств лесных насаждений;
- поддержание и восстановление биологического разнообразия лесов;
- повышение продуктивности насаждений (их ресурсного потенциала);
- сокращение сроков выращивания технически спелой древесины;
- рациональное использование ресурсов древесины.

В зависимости от возраста лесных насаждений и целей ухода осуществляются следующие виды рубок ухода за лесами:

- рубки прореживания, направленные на создание в лесных насаждениях благоприятных условий для формирования стволов и крон лучших деревьев;
- проходные рубки, направленные на создание благоприятных условий роста лучших деревьев, увеличения их прироста, продолжения (завершения) формирования структуры насаждений;
- рубки сохранения лесных насаждений, проводимые в спелых и перестойных древостоях в целях сохранения, поддержания их в состоянии эффективного выполнения целевых функций, накопления качественной древесины, увеличения плодоношения;
- рубки обновления лесных насаждений, проводимые в перестойных древостоях, спелых и в утрачивающих целевые функции приспевающих древостоях с целью создания благоприятных условий для роста молодых перспективных деревьев, имеющих в насаждении, появляющихся в связи с содействием возобновлению леса и проведением рубок лесных насаждений, проводимых в целях ухода за лесными насаждениями;
- рубки переформирования лесных насаждений, проводимые в сформировавшихся средневозрастных и более старшего возраста древостоях с целью коренного изменения их состава, структуры, строения путем регулирования соотношения составляющих насаждение элементов леса и создания благоприятных условий роста деревьев целевых пород, поколений, ярусов;
- рубки реконструкции, проводимые в целях удаления малоценных лесных насаждений или их частей для подготовки условий для проведения посадки, посева ценных лесообразующих пород, мер содействия естественному возобновлению леса;
- ландшафтные рубки, направленные на формирование, сохранение, обновление, реконструкцию лесопарковых ландшафтов и повышение их эстетической, оздоровительной ценности и устойчивости;
- рубки единичных деревьев, в том числе семенников, выполнивших свою функцию, должна осуществляться при рубках осветления, рубках прочистки, а также выполняться как отдельное мероприятие, если она не проводилась в процессе рубок осветления, рубок прочистки.

Рубки ухода за лесом должны осуществляться на основании проекта освоения лесов в соответствии с проектом ухода за лесами, который составляется лицом, осуществляющим такие рубки, а также органами государственной власти, органами местного самоуправления в пределах их полномочий, определенных в соответствии со статьями 81-84 Лесного кодекса.

При составлении проекта ухода за лесами должны проводиться:

- обследование лесного участка;
- обозначение на местности границ лесного участка.

Проект ухода за лесами должен содержать:

- наименование вида (видов) мероприятий по уходу за лесами в соответствии с настоящими Правилами;
- этапы и сроки проведения работ, учета и оценки их результатов;
- характеристику местоположения лесного участка (наименование лесничества (лесопарка), участкового лесничества, категорию защитных лесов, номер квартала, номер выдела, площадь лесного участка);
- характеристику лесорастительных условий лесного участка (в том числе рельефа, гидрологических условий, почвы);
- исходную характеристику насаждения до проведения мероприятий по уходу за лесами;
- основные характеристики мероприятий по уходу за лесами (интенсивность рубки, минимальную сомкнутость крон, сумму площадей сечений, объем вырубаемой древесины);
- характеристику вырубаемой части насаждения;
- описание технологий выполнения работ с указанием выполняемых технологических операций, последовательности их выполнения по элементам лесосеки (технологические полосы, волоки, технологические (погрузочные) пункты);
- проектируемую характеристику насаждения после проведения мероприятий по уходу за лесами.

За 30 дней до начала проведения в защитных лесах рубок сохранения лесных насаждений, рубок обновления лесных насаждений, рубок реформирования лесных насаждений, рубок реконструкции, ландшафтных рубок, рубок прореживания, проходных рубок, лицо, осуществляющее указанные рубки, направляет проект ухода за лесами в орган государственной власти, орган местного самоуправления для его размещения на официальном сайте соответствующего органа государственной власти, органа местного самоуправления в информационно-телекоммуникационной сети «Интернет».

При определении интенсивности рубок, проводимых в целях ухода за лесными насаждениями в молодняках, не должна учитываться вырубаемая древесина нецелевых пород, при этом не должно допускаться снижение густоты целевых древесных пород ниже значений, установленных для отнесения земель к землям, занятым лесными насаждениями, в соответствии с Правилами лесовосстановления.

Семенники, выполнившие свою функцию, единичные деревья, оставшиеся на лесосеке от вырубленного древостоя (далее - единичные деревья), если сохранение их нежелательно, должны вырубаться при первых приемах рубок, проводимых в целях ухода за лесными насаждениями. Запас древесины этих деревьев при определении интенсивности рубок, проводимых в целях ухода за лесными насаждениями, в молодняках учитываться не должен.

Рубки, проводимые в целях ухода за лесными насаждениями, в лесных насаждениях ягодниковых типов леса с целью их сохранения осуществляются преимущественно при промерзшей почве и снежном покрове.

Проведение проходных рубок должно прекращаться в лесных насаждениях хвойных, твердолиственных и мягколиственных семенного и вегетативного происхождения за один класс возраста до установленного возраста рубки.

Рубки, проводимые в целях ухода за лесными насаждениями, подразделяются по интенсивности: очень слабая - до 10%; слабая - 11-20%; умеренная - 21-30%, умеренно-высокая - 31-40%; высокая - 41-50%; очень высокая - 51-70%; исключительно высокая - 71-90% с уходом за целевыми деревьями под пологом (доля деревьев целевых пород в насаждении может быть менее 10% при достаточном количестве жизнеспособных растений).

При определении интенсивности рубок, проводимых в целях ухода за лесными насаждениями, не должна учитываться вырубаемая древесина сухостойных деревьев.

При рубках прореживания и проходных рубках в лесных насаждениях, состоящих из одной древесной породы или с незначительной примесью сопутствующих пород, полнота после рубки не должна снижаться ниже 0,7 в смешанных, а сложных по структуре - ниже 0,5.

Рубки сохранения лесных насаждений в целях поддержания на стадии зрелости (приспевающие, спелые, целевые устойчивые перестойные насаждения) в состоянии эффективного функционирования, накопления ресурсного и экологического потенциала должны проводиться слабой и очень слабой интенсивности (до 10-15% по запасу) путем удаления деревьев неудовлетворительного санитарного состояния, других нежелательных деревьев, оказывающих отрицательное влияние на лучшие, перспективные деревья. Период повторения рубок сохранения лесных насаждений должен составлять не менее 10 лет.

Мероприятия по обновлению насаждений (рубка обновления и дополняющие ее мероприятия), осуществляются с содействием естественному лесовосстановлению или с посадкой целевых древесных пород в спелых и перестойных лесных насаждениях, утрачивающих полезные функции, либо в ослабленных, теряющих устойчивость, жизнеспособность приспевающих лесных насаждениях.

При проведении рубки обновления создаются условия для успешного возобновления и развития молодых поколений целевых лесобразующих древесных пород разреживанием верхнего яруса путем удаления нежелательных деревьев.

При разреживании верхнего яруса могут применяться меры содействия естественному лесовосстановлению. В насаждениях без подроста должна осуществляться частичная вырубка верхнего яруса узкими полосами или куртинами и посадка в них растений целевых древесных пород.

В приспевающих и спелых лесных насаждениях, утрачивающих по разным причинам жизнеспособность и устойчивость тех групп типов леса, в которых разреживанием обеспечивается естественное возобновление, в том числе с проведением мер содействия, рубка обновления осуществляется интенсивностью

16-25% от запаса древесины до рубки с периодом повторения 0,4-0,6 класса возраста в насаждениях с подростом, и 0,6-1,0 класса возраста в насаждениях без подростка.

Полнота верхнего яруса после рубки в приспевающих насаждениях не должна снижаться ниже 0,7, в спелых и перестойных - ниже 0,5. После формирования под пологом молодого поколения древостоя оставшиеся перестойные деревья верхнего яруса вырубается методом равномерной или полосной выборки с интенсивностью 30-50% от запаса верхнего яруса за 2-3 приема рубки.

В приспевающих и спелых лесных насаждениях, состоящих из нежелательных (нецелевых) мягколиственных древесных пород, рубки, проводимые в целях ухода за лесными насаждениями, должны осуществляться высокой интенсивности. В древостоях полнотой 0,8 и выше с подростом или вторым ярусом целевых пород под пологом уход за ними осуществляется путем удаления за каждую рубку, проводимую в целях ухода за лесными насаждениями, не более 1/3 деревьев первого яруса с интервалом между рубками 0,4-0,6 класса возраста. В древостоях с полнотой 0,5-0,7 рубка деревьев первого яруса при уходе за подростом или вторым ярусом осуществляется за 2 рубки, проводимые в целях ухода за лесными насаждениями, в том числе полосами, равными по ширине высоте древостоя и площадью до 0,3-0,4 га.

Мероприятия по обновлению лесных насаждений вегетативного происхождения допустимо проводить независимо от их исходной полноты и наличия молодого поколения под пологом.

Мероприятия по обновлению разновозрастных лесных насаждений должны осуществляться путем проведения рубок с интенсивностью 20-25% по запасу и периодичностью с интервалом 1,0-1,2 класса возраста.

При осуществлении мероприятий по обновлению лесных насаждений методом неравномерной выборки деревьев (площадками, полосами) ширина отдельных площадок (полос) не должна превышать высоты деревьев, а протяженность их в любом направлении не должна превышать половины протяженности участка в том же направлении. Доля их общей площади от площади всего участка должна соответствовать интенсивности рубки. Расположение площадок по площади участка со сравнительно однородным насаждением должно быть относительно равномерным с учетом принятой технологии рубок, проводимых в целях ухода за лесными насаждениями. При неравномерном групповом или куртинном расположении деревьев нежелательных пород площадки размещаются в местах наиболее интенсивного перехода деревьев в категорию нежелательных или отпада древостоя.

Мероприятия по обновлению лесных насаждений, под пологом которых нет или имеется недостаточное для формирования древостоя целевых пород количество молодых деревьев, в которых разреживание не обеспечивает естественное возобновление целевых древесных пород, осуществляются с посадкой растений целевых древесных пород под пологом разреженных до полноты 0,6 и ниже насаждений в срок не более 5 лет после рубки или на площадках и полосах в течение 1-2 лет после вырубki на них деревьев первого

яруса. Последующие рубки, проводимые в целях ухода за лесными насаждениями, осуществляются на участке только после того, как на площадках или полосах сформируется сомкнутый молодняк. Подрост и подлесок нежелательных древесных пород, мешающие возобновлению и росту молодых деревьев целевых пород, должны быть вырублены.

В эксплуатационных лесах рубки переформирования средневозрастных и приспевающих лесных насаждений с первым ярусом мягколиственных или нецелевых на данном участке пород и наличием подпологового жизнеспособного поколения целевых хвойных, твердолиственных и других пород (потенциальные ельники и потенциальные кедровники) осуществляются за 2-3 приема равномерной или чересполосной рубки с учетом состояния подпологового поколения и способности его адаптации при удалении верхнего яруса. Для сохранения недостаточно устойчивых при рубках древостоев на последний прием оставляется большая часть удаляемого древостоя (на 5-10%) и устойчивые полосы шириной не менее верхней высоты древостоя.

Одноприемные рубки переформирования лесных насаждений с полной вырубкой верхнего яруса должны проводиться на участках с низкополнотными приспевающими, реже средневозрастными мягколиственными древостоями полнотой до 0,6-0,7, в которых деревья лиственных пород достигли относительно крупных размеров, с жизнеспособным, не угнетенным (или слабо угнетенным) подростом хвойных.

Рубки переформирования лесных насаждений интенсивностью 50-60% по запасу с вырубкой наиболее крупномерных деревьев лиственного яруса и сохранением менее крупных на доращивание должны проводиться на участках со средневозрастными высокополнотными мягколиственными древостоями с угнетенным подростом или вторым ярусом хвойных пород. Вырубка первого яруса за два приема должна обеспечивать постепенную адаптацию хвойных пород к условиям после рубки и доращивание молодых тонкомерных деревьев лиственных пород до эксплуатационных размеров. Период повторяемости рубок в зависимости от состояния деревьев первого яруса и подпологового поколения леса обычно составляет от 6-10 до 15-20 лет.

Чересполосные рубки переформирования лесных насаждений с вырубкой первого яруса мягколиственных пород полосами за два приема должны вестись на участках с приспевающими среднеполнотными древостоями, с угнетенным подростом, в которых отбор деревьев по диаметру для равномерной выборки проводить нецелесообразно из-за их слабо выраженной дифференциации. Период повторяемости рубок составляет от 4-6 до 8-10 лет.

В защитных лесах в целях повышения эффективности выполнения водоохраных, защитных и полезных функций, насаждения с древостоями лиственных пород в верхнем ярусе или их преобладанием, и наличием второго яруса из хвойных деревьев, а также жизнеспособного, перспективного хвойного подроста, переформируются в целевые, с преобладанием хвойных пород (преимущественно ели) за один-два приема рубки с учетом устойчивости разреживаемого древостоя. При этом общая сомкнутость крон разреживаемого

древостоя и освобождаемого из-под полога поколения хвойных не должна быть менее 0,7.

В мягколиственных неспелых лесных насаждениях с наличием под пологом достаточного для формирования древостоя количества деревьев кедра во втором ярусе рубки переформирования ведутся путем вырубki деревьев мягколиственных пород первого яруса за один или два приема. В лесных насаждениях с полнотой до 0,6 освобождение кедра производится за один прием рубки, при полноте более 0,6 - за два приема рубки с вырубкой в первый прием 50-60% от исходного запаса древостоя.

Мероприятия по переформированию одновозрастных смешанных по составу хвойно-лиственных насаждений в разновозрастные (условно и абсолютно разновозрастные с количеством возрастных поколений леса соответственно не менее 3-4) осуществляются за 3-4 приема рубки, проводимые в целях ухода за лесными насаждениями, интенсивностью 25-30% по запасу с периодом повторения 0,6-1,0 класса возраста. Указанные мероприятия проводятся в приспевающих насаждениях с преобладанием малоценных недолговечных мягколиственных пород, которые вырубаются в первые приемы по мере их старения, при этом хвойные лесные насаждения не подлежат рубке.

В эксплуатационных лесах мероприятия по реконструкции лесных насаждений должны проводиться с целью замены малопродуктивных и низкокачественных древостоев (низкополнотных, неудовлетворительного состава, низкотоварных) древостоями целевых пород.

В защитных лесах мероприятия по реконструкции лесных насаждений должны проводиться с целью замены лесных насаждений, утрачивающих свои средообразующие, водоохранные, санитарно-гигиенические, оздоровительные и иные полезные функции, на лесные насаждения, обеспечивающие сохранение целевого назначения защитных лесов и выполняемых ими полезных функций.

Мероприятия по реконструкции лесных насаждений должны осуществляться путем полной (сплошной), частичной, а также неполной вырубki малоценного древостоя за один или несколько приемов с полным или неполным, дополняющим сохраненную часть насаждения, лесовосстановлением.

В эксплуатационных лесах нормативы мероприятий по реконструкции лесных насаждений, в том числе рубок (ширина и площадь лесосек, срок примыкания лесосек) в средневозрастных, приспевающих, спелых и перестойных малоценных лесных насаждениях должны определяться в соответствии с нормативами сплошных рубок лесных насаждений мягколиственных древесных пород, установленных Правилами заготовки древесины.

При проведении мероприятий по реконструкции молодняков площадь лесных участков, на которых проводятся рубки реконструкции, не должна ограничиваться, а лесовосстановительные мероприятия должны быть проведены в течение одного года после рубки реконструкции.

При проведении мероприятий по реконструкции лесных насаждений в защитных лесах должны применяться виды многоприемной, несплошной и неполной реконструкции. В малоценных лесных насаждениях в защитных лесах площадь участков одноприемной реконструкции не должна превышать 5 га, при

двух-трехприемной реконструкции - 10 га. При этом, площадь лесосеки не должна быть больше половины реконструируемого участка, расположенного среди других участков земель, занятых лесными насаждениями, при ширине лесосеки не более 100 м и ее протяженности, равной не более одной трети реконструируемого участка.

Площадь лесосеки должна составлять не более 3 га при реконструкции малоценных лесных насаждений на участке, примыкающем к участкам земель, не занятых лесными насаждениями, а также планируемыми на ближайшие 5 лет вырубкам, в лесах, расположенных на склонах крутизной свыше 6 градусов.

Проведение каждой последующей рубки реконструкции на соседних участках допускается только после того, как на примыкающих к нему участках произошло лесовосстановление лесными насаждениями ценных пород, соответствующими критериям и требованиям к молоднякам, площади которых подлежат отнесению к землям, занятым лесными насаждениями, установленным Правилами лесовосстановления.

Лесотаксационные выделы малоценных лесных насаждений, превышающие по площади, установленные предельно допустимые размеры менее чем в 1,5 раза, расположенные среди ценных лесных насаждений, могут назначаться в рубку полностью, если это не ведет к отрицательным экологическим и иным последствиям. При необходимости проведения такого мероприятия в больших выделах или группах из нескольких выделов, занимающих большую площадь, допускается закладка двух и более участков на расстоянии, превышающем в любом направлении ширину участка не менее чем в 2-3 раза.

Рекреационно-ландшафтный уход за лесами, включающий ландшафтные рубки и дополняющие их мероприятия, направлен на формирование, сохранение, обновление и реконструкцию лесопарковых ландшафтов, повышение их эстетической, рекреационной ценности и устойчивости.

Рекреационно-ландшафтный уход за лесами должен проводиться в лесопарковых зонах, отдельных участках зеленых зон и городских лесов, используемых в рекреационных целях, а также в рекреационных зонах национальных и природных парков, на особо защитных участках лесов, имеющих рекреационное значение и других участках, фактически используемых в рекреационных целях, в вариантах мероприятий, не противоречащих основному назначению участков лесов. Ландшафтные рубки направлены на формирование устойчивых к рекреационным воздействиям лесов и лесных ландшафтов с различной степенью благоустроенности.

Для указанных целей ландшафтными рубками в совокупности с другими мерами ухода формируются открытые (поляны с единичными деревьями), полуоткрытые (участки древостоев сомкнутостью крон 0,3-0,5 с равномерным или групповым размещением деревьев по площади), закрытые (участки древостоев полнотой 0,6-1,0) рекреационные ландшафты.

Ландшафтными рубками должно обеспечиваться улучшение и сохранение целевых свойств и качества древостоев, отдельных деревьев и их групп, изменение состава, пространственного размещения деревьев по площади лесных участков; формирование опушек; разреживание подроста и подлеска.

При отборе деревьев в ландшафтную рубку должны учитываться не только их типично лесоводственные и биологические признаки, но и их эстетические качества.

К нежелательным деревьям (подлежащим рубке) относятся сухостойные, зараженные вредными организмами, с механическими повреждениями, мешающие росту лучших, а также нарушающие структуру ландшафта.

При формировании закрытых ландшафтов в молодняках и средневозрастных лесных насаждениях должны осуществляться рубки, проводимые в целях ухода за лесными насаждениями, умеренной интенсивности.

В высокополнотных средневозрастных лесных насаждениях (с полнотой 0,7 и выше) при формировании ландшафтов полуоткрытого типа ландшафтные рубки должны проводиться в несколько приемов и интенсивностью до 30-40% с интервалом между рубками 6-8 лет.

Древостой, произрастающие на слабодренированных почвах, при необходимости формирования ландшафтов полуоткрытого типа должны разреживаться интенсивностью 15-20% за несколько приемов.

При формировании полуоткрытых ландшафтов должно проводиться значительное снижение сомкнутости крон лесных насаждений (до 0,3-0,5).

Рубки сохранения сформированных ландшафтных насаждений (ландшафтов) должны осуществляться путем вырубki отдельных деревьев и кустарников, утрачивающих жизнеспособность и целевые свойства.

Мероприятия по обновлению целевых ландшафтных насаждений (ландшафтов) на стадии ослабления образующих их деревьев и кустарников с учетом степени утраты целевых свойств должны осуществляться умеренно слабой или умеренно сильной интенсивности (от 20 до 50% по запасу).

таблице 8 приведены сведения по ежегодному допустимому объему изъятия древесины при уходе за лесами в разрезе Кольчугинского лесничества.

Нормативы режима рубок ухода в насаждениях основных лесообразующих пород по группам типов леса в лесном районе хвойно-широколиственных лесов при вырубке средневозрастных, приспевающих, спелых и перестойных насаждений, приводятся в Приложении 4.

**Расчетная лесосека (ежегодный допустимый объём изъятия древесины)
в средневозрастных, приспевающих, спелых, перестойных
лесных насаждениях при уходе за лесами**

№ п/п	Показатели	Ед. изм.	Виды ухода за лесами						Итого
			прорежива ния	проходные рубки	рубки обновлен ия	рубки перефор мирован ия	рубки реконстр укции	рубка единичных деревьев	
1	2	3	4	5	6	7	8	9	10
Хозяйство хвойное									
Преобладающая порода – Сосна									
1	Выявленный фонд по лесоводственным требованиям	га	73,1	330	-	-	-	-	403,1
		тыс.м ³	5,8	23	-	-	-	-	28,8
2	Срок повторяемости	лет	10	10					
3	Ежегодный размер пользования:								
	Площадь	га	7,3	33	-	-	-	-	40,3
	выбираемый запас:								
	корневой	тыс.м ³	0,6	2,31	-	-	-	-	2,91
	ликвидный	тыс.м ³	0,5	1,84	-	-	-	-	2,34
	деловой	тыс.м ³	0,3	1,27	-	-	-	-	1,57
Преобладающая порода – Ель									
1	Выявленный фонд по лесоводственным требованиям	га	653,7	1555	-	-	-	-	2208,7
		тыс.м ³	32,1	123,2	-	-	-	-	155,3
2	Срок повторяемости	лет	10	10					

продолжение таблицы 8

№ п/п	Показатели	Ед. изм.	Виды ухода за лесами						Итого
			прорежива ния	проходные рубки	рубки обновлен ия	рубки перефор мирован ия	рубки реконстр укции	рубка единичных деревьев	
1	2	3	4	5	6	7	8	9	10
3	Ежегодный размер пользования:								
	площадь	га	65,4	155,5	-	-	-	-	220,9
	выбираемый запас:								
	корневой	тыс.м ³	3,2	12,30	-	-	-	-	15,5
	ликвидный	тыс.м ³	2,7	10,31	-	-	-	-	13,01
	деловой	тыс.м ³	1,8	6,73	-	-	-	-	8,53
Итого по хвойным									
1	Выявленный фонд по лесоводственным требованиям	га	726,8	1885	-	-	-	-	2611,8
		тыс.м ³	37,9	146,2	-	-	-	-	184,1
2	Срок повторяемости	лет							
3	Ежегодный размер пользования:								
	Площадь	га	72,7	188,5	-	-	-	-	261,2
	выбираемый запас:								
	корневой	тыс.м ³	3,8	14,61	-	-	-	-	18,41
	ликвидный	тыс.м ³	3,2	12,15	-	-	-	-	15,35
	деловой	тыс.м ³	2,1	8,00	-	-	-	-	10,10

продолжение таблицы 8

№ п/п	Показатели	Ед. изм.	Виды ухода за лесами						Итого
			прорежив ания	проходные рубки	рубки обновлен ия	рубки перефор мирован ия	рубки реконстр укции	рубка единичных деревьев	
1	2	3	4	5	6	7	8	9	10
3	Площадь	га	-	33,8	-	-	-	-	33,8
	выбираемый запас:								
	корневой	тыс.м ³	-	1,59	-	-	-	-	1,59
	ликвидный	тыс.м ³	-	1,19	-	-	-	-	1,19
	деловой	тыс.м ³	-	0,68	-	-	-	-	0,68
Всего по лесничеству									
1	Выявленный фонд по лесоводственным требованиям	га	726,8	2223	-	-	-	-	2949,8
		тыс.м ³	37,9	162,1	-	-	-	-	200
2	Срок повторяемости	лет						-	
3	Ежегодный размер пользования:							-	
	Площадь	га	72,7	222,3	-	-	-	-	295
	выбираемый запас:							-	
	корневой	тыс.м ³	3,8	16,2	-	-	-	-	20,00
	ликвидный	тыс.м ³	3,2	13,34	-	-	-	-	16,54
	деловой	тыс.м ³	2,1	8,68	-	-	-	-	10,78

2.1.3. Расчетная лесосека (ежегодный допустимый объем изъятия древесины) при всех видах рубок

Формализованная составляющая нормативного расчета нормы использования лесов (расчетной лесосеки), такая как «Состав лесохозяйственных регламентов, порядок их разработки, срок их действия и порядок внесения в них изменений», утвержденный приказом Рослесхоза от 27.02.2017 № 72, рассматривает расчетную лесосеку как арифметическую составляющую объема заготовки древесины:

- от рубок спелых и перестойных насаждений (выборочные и сплошные рубки);
- от рубки леса при уходе за лесами;
- от рубки погибших и поврежденных насаждений;
- при рубке лесных насаждений на лесных участках, предназначенных для строительства, реконструкции и эксплуатации объектов инфраструктуры и объектов, не связанных с лесной инфраструктурой.

Расчет объёмов заготовки древесины в лесохозяйственном регламенте осуществлен с использованием информационной основы устройства лесов прежних лет, данных государственного лесного реестра, иных обследований, в соответствии с действующим законодательством.

В таблице 9 приведена расчетная лесосека (ежегодный допустимый объем изъятия древесины) при всех видах рубок по хозяйствам.

Расчётная лесосека (ежегодный допустимый объём изъятия древесины) при всех видах рубок

площадь – га, запас – тыс. м³

Хозяйства	Ежегодный допустимый объём изъятия древесины														
	при рубке спелых и перестойных лесных насаждений			при рубке лесных насаждений при уходе за лесами			при рубке поврежденных и погибших лесных насаждений			при рубке лесных насаждений на лесных участках, предназначенных для строительства, реконструкции и эксплуатации объектов лесной, лесоперерабатывающей инфраструктуры и объектов, не связанных с созданием лесной инфраструктуры			всего		
	площадь	запас		площадь	запас		площадь	запас		площадь	запас		площадь	запас	
ликвидный		деловой	ликвидный		деловой	ликвидный		деловой	ликвидный		деловой	ликвидный		деловой	
1	2	3	4	5	6	7	8	9	10	11	12	13	14	15	16
Хвойные	52,00	11,90	10,20	261,20	15,35	10,10	58,60	2,00	0,70	7,03	0,20	0,10	378,83	29,45	21,10
Твердолиственные	-	-	-	-	-	-	-	-	-	-	-	-	-	-	-
Мягколиственные	641,60	109,50	70,60	33,80	1,19	0,68	-	-	-	6,72	0,60	0,20	682,12	111,29	71,48
Итого	693,60	121,40	80,80	295,00	16,54	10,78	58,60	2,00	0,70	13,75	0,80	0,30	1 060,95	140,74	92,58

Ежегодный допустимый объем изъятия древесины при рубке поврежденных и погибших лесных насаждений определяется по состоянию.

Ежегодный допустимый объем изъятия древесины при рубке лесных насаждений на лесных участках, предназначенных для строительства и эксплуатации объектов лесной, лесоперерабатывающей инфраструктуры и объектов, не связанных с созданием лесной инфраструктуры, определяется по потребности.

*В т.ч. при рубках, связанных с созданием лесной инфраструктуры в целях охраны, защиты, воспроизводства лесов (разрубка, расчистка квартальных, граничных просек, визиров, строительство, ремонт, эксплуатация лесохозяйственных и противопожарных дорог, устройство противопожарных разрывов и т.п.).

2.1.4. Возрасты рубок

Лесное законодательство возрастными рубок лесных насаждений считает возрасты лесных насаждений, устанавливаемые для заготовки древесины определенной товарной структуры (ч.4 ст.15 Лесного кодекса РФ).

Возрасты рубки леса устанавливаются для преобладающей породы каждого хозяйства и определяют тот минимальный возраст, при котором достигается воспроизводство наибольшего количества и наилучшего качества целевого ресурса леса в расчете на 1 га в год за оборот рубок.

Возрасты рубок лесных насаждений установлены в соответствии со статьей 15 Лесного кодекса РФ (200-ФЗ), приказом Рослесхоза от 09.04.2015 № 105 «Об установлении возрастов рубок».

Таблица 10

Возрасты рубок

Виды целевого назначения лесов, в том числе категории защитных лесов	Хозсекции и входящие в них преобладающие породы	Классы бонитет а	Возрасты рубок, лет
1	2	3	4
Защитные леса (кроме запретных полос, расположенных вдоль водных объектов)	Сосна	все	101-120
	Ель	все	101-120
	Лиственница	все	101-120
	Пихта	все	101-120
	Дуб семенной	все	121-140
	Ясень	все	121-140
	Липа медоносная	все	81-90
	Берёза	все	71-80
	Ольха чёрная	все	71-80

продолжение таблицы 10

Виды целевого назначения лесов, в том числе категории защитных лесов	Хозсекции и входящие в них преобладающие породы	Классы бонитета	Возрасты рубок, лет
1	2	3	4
Защитные леса (кроме запретных полос, расположенных вдоль водных объектов)	Липа	все	71-80
	Граб	все	71-80
	Дуб порослевой	все	71-80
	Тополь	все	51-60
	Осина	все	51-60
	Ольха серая	все	51-60
Эксплуатационные леса Защитные леса (только запретные полосы, расположенные вдоль водных объектов)	Сосна	все	81-100
	Ель	все	81-100
	Лиственница	все	81-100
	Пихта	все	81-100
	Дуб семенной	все	101-120
	Ясень	все	101-120
	Липа медоносная	все	81-90
	Берёза	все	61-70
	Ольха чёрная	все	61-70
	Липа	все	61-70
	Граб	все	61-70
	Дуб порослевой	все	61-70
	Тополь	все	41-50
	Осина	все	41-50
Ольха серая	все	41-50	

2.1.5. Процент (интенсивность) выборки древесины с учетом полноты древостоя и состава

С учетом объема вырубаемой древесины за один прием (интенсивность рубки) выборочные рубки подразделяются на следующие виды: очень слабой интенсивности – объем вырубаемой древесины достигает 10% от общего ее запаса, слабой интенсивности – 11% - 20%, умеренной интенсивности – 21% - 30%, умеренно высокой интенсивности – 31% - 40%, высокой интенсивности – 41% - 50%, очень высокой интенсивности – 51% - 70%.

Интенсивность рубок ухода за лесом для конкретных лесных насаждений устанавливается в зависимости от назначения лесов, типа лесорастительных условий, состава возраста класса бонитета, строения лесных насаждений и целей ухода. Выделяются следующие группы интенсивности рубки: очень слабая – до 10 процентов от запаса древесины до рубки; слабая – 11-20%; умеренная – 21-30%; умеренно-высокая – 31-40%; высокая – 41-50%. Интенсивность выборки древесины в лесничестве при уходе за лесом приведены в Приложении 4.

Интенсивность выборочных санитарных рубок определяется в зависимости от степени повреждения лесных насаждений и не должна превышать 70%, за

исключением лесных насаждений, расположенных в защитных лесах, где критическая полнота лесных насаждений после проведения рубки не лимитируется.

При необходимости, вырубки лесных насаждений более 70% от общего объема древесины, назначаются в сплошные санитарные рубки, за исключением лесных насаждений, расположенных в защитных лесах, где критическая полнота лесных насаждений после проведения рубки не ограничивается.

Выборочные рубки спелых, перестойных лесных насаждений допускается проводить в отношении лесных насаждений с интенсивностью, обеспечивающей формирование из второго яруса и подроста устойчивых лесных насаждений. В этом случае проводится рубка части спелых и перестойных деревьев с сохранением второго яруса и подростка. Ко второму ярусу относится часть деревьев древостоя, образующая его вертикальные структуры, высота которого составляет до 0,8 высоты первого яруса.

Отставшие в росте (старые) деревья первого яруса не относятся ко второму ярусу и подросту.

При добровольно-выборочных рубках равномерно по площади вырубается в первую очередь поврежденные, перестойные и спелые с замедленным ростом деревья, при условии обеспечения воспроизводства древесных пород, сохранения защитных и средообразующих свойств леса. Интенсивность проведения данного вида выборочных рубок спелых и перестойных лесных насаждений достигает 40% при снижении полноты древостоя не более чем до 0,6-0,5.

Группово-выборочные рубки ведутся на площади лесных насаждений с группово-разновозрастной структурой, при которых вырубается перестойные и спелые деревья, преимущественно группами в соответствии с их размещением по площади лесосеки и особенностями воспроизводства. Площадь групп рубки составляет от 0,01 до 0,5 гектара.

При равномерно-постепенных рубках спелый древостой одного класса возраста вырубается на лесосеке в несколько приемов путем равномерного разреживания разновозрастных древостоев с формированием в процессе рубки лесных насаждений из второго яруса и подростка предварительного или сопутствующего лесовосстановления. Равномерно-постепенные рубки так же осуществляются в высоко – и среднеполнотных древостоях с угнетенным жизнеспособным подростом или вторым ярусом, в смешанных древостоях, образованных древесными породами, имеющими разный возраст спелости (хвойно-лиственных, осиново-березовых и т. п.). Полнота древостоев при первых приемах рубок снижается до 0,6-0,4. При отсутствии или недостаточном для формирования насаждений количества подростка в соответствующих условиях произрастания, в процессе равномерно-постепенных рубок, осуществляются меры содействия воспроизводству леса.

Группово-постепенные (котловинные) рубки, при которых древостой вырубается в течение двух классов возраста группами (котловинами) в несколько приемов в местах, где имеются куртины подростка (а также обеспечивается их последующее появление), проводятся в разновозрастных древостоях с групповым размещением подростка.

Вырубка спелого древостоя осуществляется постепенно вокруг групп возраста на площадях от 0,01 до 1,0 гектара (котловинами) за 3-5 приемов, проводимых в течение 30-40 лет.

Длительно-постепенные рубки проводятся в разновозрастных насаждениях в два приема с оставлением на лесосеке деревьев, не достигших возраста спелости, которые вырубаются после достижения ими эксплуатационных размеров. Интенсивность отдельных приемов составляет от 50% до 70% от общего запаса древесины и период повторения приемов рубки – через 30-40 лет.

При проведении чересполосных постепенных рубок древостой вырубается в течение периода, равного одному классу возраста, в два - четыре приема. Рубка древостоя осуществляется в полосах шириной, не превышающей полуторной высоты древостоя, а в дубравах - двойной высоты древостоя при условии последующего создания лесных культур дуба с периодом повторяемости приемов 4-8 лет.

В мягколиственных ветроустойчивых насаждениях допускается проведение чересполосных постепенных рубок в течение периода, равного двум классам возраста.

После первого приема чересполосных постепенных рубок в насаждениях при отсутствии или недостаточном количестве подроста и второго яруса предусматриваются мероприятия по лесовосстановлению в соответствии с Правилами лесовосстановления, утвержденными уполномоченным федеральным органом исполнительной власти.

Каждый последующий прием рубки проводится после того, как на вырубленных в предшествующий прием рубки полосах обеспечено надежное возобновление леса.

При отсутствии или недостаточном количестве естественного возобновления леса, к моменту проведения очередного приема рубки допускается проведение мероприятий по искусственному или комбинированному лесовосстановлению, с увеличением интервала между приемами рубки на 3-5 лет.

В насаждениях с сильно угнетенным подростом и вторым ярусом могут назначаться комбинированные выборочные рубки в три приема, при которых в первый прием проводится равномерно-постепенная рубка интенсивностью 30-35 процентов по запасу, а после улучшения состояния молодняка - два приема чересполосной постепенной рубки.

Завершающий прием постепенных рубок проводится только после формирования на лесосеке жизнеспособного подроста и (или) второго яруса, обеспечивающего формирование целевых лесных насаждений.

2.1.6. Размеры лесосек

Сплошные рубки спелых, перестойный лесных насаждений осуществляются с соблюдением параметров организационно – технических элементов рубки, определенных «Правилами заготовки древесины и особенностями заготовки древесины в лесничествах, указанных в статье 23 Лесного Кодекса Российской Федерации», утвержденных приказом Минприроды России от 01.12.2020 № 993, (далее - Правила заготовки древесины) к которым относятся: площадь и ширина лесосек, количество зарубов, направление лесосеки, сроки и способы примыкания лесосек.

Предельные параметры основных организационно – технических элементов рубок спелых и перестойных лесных насаждений приведены ниже:

1. **Сплошные рубки спелых и перестойных лесных насаждений**

Состав лесных насаждений по преобладающим породам	Предельная ширина лесосек, м.	Предельная площадь лесосек, га	Срок примыкания, лет
1	2	3	4
Хвойно – широколиственный район европейской части Российской Федерации			
Сосна, лиственница	200	20	4
Ель, пихта	200	20	3
Дуб при семенном возобновлении	100	5	4
Дуб при порослевом возобновлении и другие твердолиственные	200	20	4
Мягколиственные	250	25	2

2. **Выборочные рубки спелых и перестойных лесных насаждений**

Вид рубки	Предельная площадь лесосек, га
1	2
Хвойно – широколиственный район европейской части Российской Федерации	
Добровольно – выборочные рубки	100
Группово – выборочные рубки	50
Длительно - постепенные рубки	40
Равномерно - постепенные рубки	50
Группово - постепенные рубки	30
Чересполосные постепенные рубки	30

Площадь лесосек при сплошных рубках спелых и перестойных лесных насаждений не должна превышать предельных параметров, установленных в Правилах заготовки древесины.

Лесотаксационные выделы, не превышающие по площади допустимые размеры лесосек, назначаются в рубку полностью, независимо от их фактической ширины, если они не примыкают к другим выделам со спелыми древостоями. Мелкие смежные выделы могут объединяться в одну лесосеку в пределах установленных максимальных ее размеров.

Лесотаксационные выделы, расположенные среди неспелых лесных насаждений, превышающие установленные размеры лесосек менее чем в 1,5 раза, назначаются в рубку полностью.

В целях обеспечения рационального использования лесов, восстановления и поддержания естественной структуры лесных насаждений, теряющих свои средообразующие, водоохранные, санитарно-гигиенические, оздоровительные и иные полезные функции, на лесных участках, переданных в аренду для заготовки древесины, площади отдельных лесосек сплошных рубок могут быть увеличены, но не более чем в 1,5 раза.

2.1.7. Сроки примыкания лесосек

Размещение лесосек при проведении сплошных рубок должно производиться длинной стороной лесосеки перпендикулярно направлению преобладающих ветров.

Размещение лесосек в смежных кварталах (через просеку) в один год заготовки должно производиться с соблюдением организационно-технических параметров по ширине, длине лесосеки и количеству зарубов. В случае если размещение лесосек в смежных кварталах происходит в разные годы, то их размещение через просеку должно производиться с соблюдением установленных сроков примыкания как по длинной, так и по короткой стороне лесосек.

Во всех лесах устанавливается непосредственное примыкание лесосек сплошных рубок, как по короткой, так и по длинной стороне, а в лесах, произрастающих в поймах рек, - чересполосное примыкание лесосек.

При непосредственном примыкании очередная лесосека вырубается с учетом срока примыкания следом за предыдущей лесосекой.

При чересполосном примыкании очередная лесосека размещается через полосу леса шириной, равной ширине лесосек.

Срок примыкания лесосек устанавливается, не считая года рубки, с учетом периодичности плодоношения древесных пород, обеспечения их успешного естественного лесовосстановления или условий создания лесных культур, сохранения экологических свойств лесов.

При искусственном восстановлении лесов на лесосеке или при сохранении подроста целевых пород допускается установление срока примыкания по любой стороне лесосеки не менее двух лет.

Сроки примыкания лесосек выборочных рубок спелых, перестойных лесных насаждений не устанавливаются.

В случае примыкания лесосек при выборочных рубках спелых, перестойных лесных насаждений интенсивностью 40 % и более при их примыкании к лесосекам сплошных рубок спелых, перестойных лесных насаждений сроки примыкания устанавливаются такие же, как и для сплошных рубок спелых, перестойных лесных насаждений.

2.1.8. Количество зарубов

Лесосеки одного года рубки (зарубы) размещаются в установленном порядке на определенном расстоянии друг от друга в зависимости от ширины лесосеки и других условий. Количество зарубов устанавливается в расчете на 1 км стороны лесного квартала.

Направление рубки характеризуется направлением, в котором каждая последующая лесосека примыкает к предыдущей лесосеке.

Количество зарубов (лесосек) в расчете на 1 км в зависимости от установленной ширины лесосек, ветроустойчивости оставляемых полос леса устанавливается: при ширине (протяженности) лесосек до 50 м – не более 4; при ширине (протяженности) лесосек 51-150 м – не более 3; при ширине

(протяженности) лесосек 151-250 м – не более 2, при ширине (протяженности) лесосек свыше 250 м – 1.

Между зарубами оставляются участки леса, равные ширине лесосек, установленной для этих насаждений.

2.1.9. Сроки повторяемости рубок

Сроки повторяемости рубок ухода за лесом в лесничестве приводятся в Приложении 4 с учетом вида рубки, групп типов леса, состава лесных насаждений до рубки.

2.1.10. Методы лесовосстановления

Лесовосстановление осуществляется в целях восстановления вырубленных, погибших, поврежденных лесов в соответствии со ст. 62 Лесного кодекса РФ и обеспечивает восстановление лесных насаждений, сохранение биологического разнообразия и полезных функций лесов.

Мероприятия по лесовосстановлению планируются путем естественного, искусственного или комбинированного восстановления лесов (далее - способы лесовосстановления) в соответствии с критериями, установленными Правилами лесовосстановления, утвержденными приказом Минприроды России от 04.12.2020 N 1014 «Об утверждении Правил лесовосстановления, состава проекта лесовосстановления, порядка разработки проекта лесовосстановления и внесения в него изменений».

Лесовосстановление осуществляется естественным, искусственным или комбинированным способом в целях восстановления вырубленных, погибших, поврежденных лесов, а также сохранения полезных функций лесов, их биологического разнообразия.

1) Естественное восстановление лесов (далее – естественное лесовосстановление) происходит вследствие как природных процессов, так и мер содействия лесовосстановлению:

- сохранение жизнеспособного укоренившегося подроста и молодняка главных лесных древесных пород при проведении рубок лесных насаждений;
- уход за подростом (молодняком) главных лесных древесных пород на площадях, не занятых лесными насаждениями (оправка подроста, окашивание подроста, изреживание подроста, внесение удобрений, обработка гербицидами);
- минерализация поверхности почвы механическими, химическими или огневыми средствами на местах планируемых рубок спелых и перестойных насаждений, на гарях и площадях, предназначенных для лесовосстановления;
- оставление семенных деревьев, куртин и групп из деревьев лесных древесных пород, количество и схема размещения которых указывается в технологической карте лесосечных работ;
- огораживание участка;
- подавление порослевой и корнеотпрысковой способности деревьев (инъекции арборицидов или окольцовывание).

2) Искусственное восстановление лесов (далее – искусственное

лесовосстановление) осуществляется путем создания лесных культур: посадки сеянцев, саженцев, в том числе с закрытой корневой системой, черенков или посева семян лесных растений, в том числе при реконструкции малоценных лесных насаждений.

Основным методом создания лесных культур на территории лесничества является посадка сеянцев, саженцев сосны обыкновенной и ели европейской, в том числе с закрытой корневой системой.

3) Комбинированное восстановление лесов (далее – комбинированное лесовосстановление) осуществляется за счет сочетания естественного и искусственного лесовосстановления.

2.1.11. Сроки использования лесов для заготовки древесины и другие сведения

Заготовка древесины представляет собой предпринимательскую деятельность, связанную с рубкой лесных насаждений, а также с вывозом из леса древесины (ч. 1 ст. 29 Лесного кодекса Российской Федерации).

Заготовка древесины осуществляется в соответствии с Правилами заготовки древесины, с Лесным планом субъекта Российской Федерации, лесохозяйственным регламентом лесничества, а также проектом освоения лесов и лесной декларацией (за исключением случаев заготовки древесины на основании договора купли-продажи лесных насаждений или указанного в части 5 статьи 19 Лесного кодекса Российской Федерации контракта).

Граждане, юридические лица осуществляют заготовку древесины на основании договора аренды лесного участка (ч. 8 ст. 29 Лесного кодекса РФ) сроком от 10 до 49 лет.

Граждане вправе заготавливать древесину для целей отопления, возведения строений и иных собственных нужд (ч. 1 ст. 30 Лесного кодекса РФ).

Граждане осуществляют заготовку древесины для собственных нужд на основании договора купли – продажи лесных насаждений (ч. 4 ст. 30 Лесного кодекса РФ).

Древесина, заготовленная гражданами для собственных нужд, не может отчуждаться или переходить от одного лица к другому иными способами (ч. 4.1. ст. 30 Лесного кодекса РФ).

В случае, если федеральными законами допускается осуществление заготовки древесины федеральными государственными учреждениями, лесные участки, находящиеся в государственной собственности, могут предоставляться этим учреждениям для указанной цели в постоянное (бессрочное) пользование (ст. 29.1 Лесного кодекса РФ).

При осуществлении мероприятий по охране, защите, воспроизводству лесов государственными (муниципальными) учреждениями, бюджетными и автономными учреждениями, подведомственными федеральным органам исполнительной власти, органам исполнительной власти субъектов Российской Федерации, органам местного самоуправления, в пределах полномочий указанных органов, одновременно осуществляется продажа лесных насаждений для

заготовки древесины в соответствии с Лесным кодексом РФ (ст. 19 Лесного кодекса РФ).

Рубка лесных насаждений, трелевка (транспортировка), частичная переработка, хранение, вывоз заготовленной древесины осуществляются лицом, использующим лесной участок в целях заготовки древесины, в течение 12 месяцев с даты начала декларируемого периода согласно лесной декларации. В случае заготовки древесины на основании договора купли-продажи лесных насаждений или контракта, указанного в части 5 статьи 19 Лесного кодекса РФ, рубка лесных насаждений, трелевка (транспортировка), частичная переработка, хранение, вывоз осуществляются в течение срока, установленного договором или контрактом соответственно.

Увеличение сроков рубки лесных насаждений, трелевки (транспортировки), частичной переработки, хранения, вывоза древесины допускается в случае возникновения неблагоприятных погодных условий, исключающих своевременное исполнение данных требований, подтвержденных справкой Федеральной службы по гидрометеорологии и мониторингу окружающей среды.

Срок рубки лесных насаждений, трелевки (транспортировки), частичной переработки, хранения, вывоза древесины может быть увеличен не более чем на 12 месяцев уполномоченным органом по письменному заявлению лица, использующего леса.

Согласно части 2 статьи 16 Лесного кодекса Российской Федерации для заготовки древесины, если иное не установлено Лесным кодексом Российской Федерации, допускается осуществление рубок:

- спелых, перестойных лесных насаждений;
- средневозрастных, припевающих, спелых, перестойных лесных насаждений при вырубке погибших и поврежденных лесных насаждений, при уходе за лесами;
- лесных насаждений любого возраста на лесных участках, предназначенных для строительства, реконструкции и эксплуатации объектов, предусмотренных статьями 13,14 и 21 Лесного кодекса РФ.

Заготовка древесины осуществляется в пределах расчетной лесосеки лесничества, по видам целевого назначения лесов, хозяйствам и преобладающим породам.

Проведение рубок ухода в молодняках имеет сезонный характер.

Осветления и прочистки проводятся при облиственном состоянии деревьев в течении всего вегетационного периода, а в густых молодняках преимущественно в весенний период. В хвойных молодняках целесообразна позднеосенняя и раннезимняя рубка до образования глубокого снежного покрова.

Все рубки в пойменных леса следует проводить преимущественно в зимний период по промерзшему грунту.

2.2. Нормативы, параметры и сроки использования лесов для заготовки живицы

Использование лесов для заготовки живицы регламентируется ст. 31 Лесного кодекса РФ и приказом Минприроды России от 09.11.2020 N 911 "Об утверждении Правил заготовки живицы".

Заготовка живицы представляет собой предпринимательскую деятельность, связанную с подсочкой хвойных лесных насаждений, хранением живицы и вывозом ее из леса.

Заготовка живицы осуществляется в лесах, которые предназначаются для заготовки древесины.

Таблица 11

Фонд подсочки древостоев; площадь, га

№ п/п	Показатели	Подсочка		
		целевое назначение лесов		
		защитные леса	эксплуатационные леса	итого
1	2	3	4	5
1.	Всего спелых и перестойных насаждений пригодных для подсочки:	-	87	87
1.1.	Из них:			
	не вовлечены в подсочку	-	87	87
	нерентабельные для подсочки	-	32	32
2.	Ежегодный объём подсочки	-	55	55

В лесном фонде Кольчугинского лесничества выявлено 87 га спелых и перестойных сосновых насаждений, пригодных для подсочки.

Исходя из расчетной лесосеки и пригодности древостоев к заготовке живицы, ежегодно в подсочке может находиться 55 га спелых и перестойных насаждений.

Параметры подсочки приведены в приложениях 5 и 6.

Таблица 11.1

Продолжительность проведения подсочки

Срок подсочки, лет	Период подсочки, годы с начала эксплуатации	Продолжительность подсочки, лет	Категория подсочки
1	2	3	4
15	с 1-го по 5-й	5	III
	с 6-го по 12-й	7	II
	с 13-го по 15-й	3	I
10	с 1-го по 7-й	7	II
	с 8-го по 10-й	3	I

Общая ширина межкарровых ремней и количество карр на стволах деревьев для различных категорий проведения подсочки

Диаметр ствола дерева в коре на высоте 1,3 м, см	I категория		II категория		III категория	
	количество карр на стволе дерева, шт.	общая ширина межкарров ых ремней, см	количество карр на стволе дерева, шт.	общая ширина межкарровы х ремней, см	количество карр на стволе дерева, шт.	общая ширина межкарро вых ремней, см
1	2	3	4	5	6	7
20	1	20	1	30	-	-
24	1 - 2	20	1 - 2	30	-	-
28	1 - 2	20	1 - 2	30	1	28
32	1 - 2	20	1 - 2	32	1	32
36	1 - 2	20	1 - 2	36	1	36
40	1 - 2	24	1 - 2	40	1	40
44	2	24	2	44	1	44
48	2	24	2	48	1	48
52	2	30	2	52	1	52
56	2	30	2	56	1	56
60	2	30	2	60	1	60
Более 60	2 - 3	40	2 - 3	Равна диаметру ствола дерева	2	Равна 1/2 диаметра ствола дерева

Срок разрешенного использования лесов для сбора живицы: май - сентябрь.

Срок проведения подсочки лесных насаждений сосны не должен превышать 15 лет. Нормативны разрешенного использования лесов для сбора живицы приведены в Приложении 5.

В соответствии с п. 32, гл. VII приказа Рослесхоза от 09.11.2020 № 911 «Об утверждении правил заготовки живицы», лица, использующие леса для заготовки живицы имеют право:

- осуществлять использование лесов в соответствии с условиями договора аренды лесного участка;
- после первого года проведения подсочки исключить из подсочки до 10 процентов здоровых деревьев низкой смолопродуктивности от общего числа деревьев, пригодных к проведению подсочки;
- создавать согласно части 1 статьи 13 Лесного кодекса РФ лесную инфраструктуру, в том числе лесные дороги;
- иметь другие права, если их реализация не противоречит требованиям законодательства Российской Федерации.

Лица, использующие леса для заготовки живицы, обязаны:

- составлять проект освоения лесов в соответствии с частью 1 статьи 88 Лес-

ного кодекса РФ;

- осуществлять использование лесов в соответствии с проектом освоения лесов, утвержденным в порядке, установленном законодательством Российской Федерации;
- соблюдать условия договора аренды лесного участка;
- осуществлять использование лесов для заготовки живицы способами и технологиями, исключающими возникновение эрозии почв, негативное воздействие на последующее воспроизводство лесов, а также на состояние водных и других природных объектов;
- осуществлять меры противопожарного обустройства лесов на предоставленном лесном участке;
- осуществлять хранение заготовленной живицы в лесу в соответствии с правилами пожарной безопасности в лесах;
- осуществлять вывоз заготовленной живицы из леса в период действия договора аренды лесного участка;
- осуществлять мероприятия по предупреждению распространения вредных организмов;
- ежегодно подавать лесную декларацию;
- представлять отчет об использовании лесов;
- представлять отчет об охране лесов от пожаров;
- представлять отчет о защите лесов;
- представлять в уполномоченный орган государственной власти, орган местного самоуправления документированную информацию, предусмотренную частью 2 статьи 91 Лесного кодекса РФ, для внесения в государственный лесной реестр;
- выполнять другие обязанности, предусмотренные законодательством Российской Федерации.

Сроки использования лесов для заготовки живицы.

Конкретные сроки использования лесов устанавливаются в договоре аренды сроком от 10 до 49 лет (в соответствии с ч.3 ст. 72 Лесного кодекса РФ).

2.3. Нормативы, параметры и сроки использования лесов для заготовки и сбора недревесных лесных ресурсов

В соответствии с частью 2 статьи 32 Лесного кодекса РФ, приказом Минприроды России от 28.07.2020 № 496 «Об утверждении Правил заготовки и сбора недревесных лесных ресурсов» к недревесным лесным ресурсам относятся пни, береста, кора деревьев и кустарников, хворост, валежник, веточный корм, еловая пихтовая, сосновая лапы, ели или деревья других хвойных пород для новогодних праздников, мох, лесная подстилка, камыш, тростник и подобные лесные ресурсы.

Граждане, юридические лица осуществляют заготовку и сбор недревесных лесных ресурсов на основании договоров аренды лесных участков.

В исключительных случаях, предусмотренных законами субъектов Российской Федерации, допускается осуществление заготовки елей и (или) деревьев других хвойных пород для новогодних праздников гражданами,

юридическими лицами на основании договоров купли-продажи лесных насаждений без предоставления лесных участков.

Невыполнение гражданами, юридическими лицами, осуществляющими использование лесов, лесохозяйственного регламента и проекта освоения лесов является основанием для досрочного расторжения договоров аренды лесного участка или договоров купли-продажи лесных насаждений.

Заготовленные недревесные лесные ресурсы являются согласно части 1 статьи 20 Лесного кодекса РФ собственностью лесопользователя, которому лесной участок передан для использования лесов для заготовки и сбора недревесных лесных ресурсов.

В случае заключения с лесопользователем договора купли-продажи лесных насаждений без предоставления лесных участков для осуществления заготовки елей или деревьев других хвойных пород для новогодних праздников гражданами, юридическими лицами право собственности на такие заготовленные недревесные лесные ресурсы принадлежит лицам, с которыми заключены соответствующие договоры купли-продажи лесных насаждений без предоставления лесных участков.

Заготовка и сбор недревесных лесных ресурсов могут ограничиваться в соответствии со статьей 27 Лесного кодекса РФ.

Заготовка и сбор недревесных лесных ресурсов могут быть ограничены или запрещены в районах, загрязненных радиоактивными веществами.

Заготовка пней (заготовка пневого осмола).

Заготовка пней (заготовка пневого осмола) разрешается в лесах любого целевого назначения, в которых она не может нанести ущерба насаждениям, подросту, несомкнувшимся лесным культурам.

Заготовка пневого осмола не допускается в противозерозионных лесах, на берегозащитных, почвозащитных участках лесов, расположенных вдоль водных объектов, склонов оврагов, в лесах научного или исторического значения, а также в молодняках с полнотой 0,8 - 1,0 и несомкнувшихся лесных культурах.

Ямы, оставленные после заготовки пней (заготовки пневого осмола), должны быть засыпаны плодородным слоем почвы и заровнены.

Заготовка бересты.

Заготовка бересты допускается с растущих деревьев на отведенных в рубку лесных насаждениях, на лесных участках, подлежащих расчистке (квартальные просеки, минерализованные полосы, противопожарные разрывы, трассы противопожарных и лесохозяйственных дорог и другие площади, на которых не требуется сохранение насаждений), а также со свежесрубленных деревьев на лесосеках при проведении выборочных и сплошных рубок.

Заготовка бересты с растущих деревьев должна производиться в весенне-летний и осенний периоды без повреждения луба. При этом используемая для заготовки часть ствола не должна превышать половины общей высоты дерева.

Заготовка бересты с сухостойных и валежных деревьев производится в течение всего года.

Запрещается рубка деревьев для заготовки бересты.

Заготовка коры деревьев и кустарников.

Заготовка коры деревьев и кустарников осуществляется одновременно с рубкой деревьев и кустарников в течение всего года. Ивовое корье заготавливается в весенне-летний период.

Заготовка коры деревьев и кустарников не допускается, если эта деятельность ведет к снижению качества заготовленной лесопроодукции.

Для заготовки ивового корья пригодны кустарниковые ивы в возрасте 5 лет и старше, древовидные - 15 лет и старше.

Заготовка хвороста.

При заготовке хвороста осуществляется сбор срезанных тонких стволов диаметром в комле до 4 см малоценных сопутствующих пород, подлежащих вырубке или производстве рубок ухода за молодняками естественного и искусственного происхождения основной лесобразующей породы, на которую ведется хозяйство.

При заготовке хвороста не допускается спил деревьев и кустарников, их вершин, сучьев и ветвей.

Не допускается обрубка сучьев и вершин с сырораствующих деревьев. Заготовка хвороста осуществляется в течение всего года.

Заготовка валежника.

При заготовке валежника осуществляется сбор лежащих на поверхности земли остатков стволов деревьев, сучьев, не являющихся порубочными остатками в местах проведения лесосечных работ, и (или) образовавшихся вследствие естественного отмирания деревьев, при их повреждении вредными организмами, буреломе, снеговале, и других природных явлений.

Заготовка валежника осуществляется в течение всего года.

При заготовке валежника допускается применение ручного инструмента (ручных пил, топоров, легких бензопил).

Заготовка веточного корма.

При заготовке веточного корма осуществляется сбор ветвей толщиной до 1,5 см, заготовленных из побегов лиственных и хвойных пород и предназначенных на корм скоту.

Заготавливают веточный корм из побегов лиственных пород в основном летом, хвойных пород - круглогодично.

Заготовка веточного корма производится со срубленных деревьев при проведении выборочных и сплошных рубок.

Заготовка еловых, пихтовых, сосновых лап.

Заготовка еловых, пихтовых, сосновых лап разрешается только со срубленных деревьев на лесосеках при проведении выборочных и сплошных рубок, за исключением опытных и экспериментальных рубок, отбора модельных деревьев на постоянных пробных площадях в лесах, переданных для осуществления научно-исследовательской деятельности, образовательной деятельности.

Заготовка елей или деревьев других хвойных пород для новогодних праздников.

Заготовка елей или деревьев других хвойных пород для новогодних праздников в первую очередь производится на специальных плантациях, лесных участках, подлежащих расчистке (квартальные просеки, минерализованные полосы,

противопожарные разрывы, трассы противопожарных и лесохозяйственных дорог, линии электропередачи, зоны затопления и другие площади, где не требуется сохранения подроста и насаждений).

Допускается заготовка елей или деревьев других хвойных пород для новогодних праздников из вершинной части срубленных елей.

Заготовка мха, лесной подстилки, опавших листьев, камыша, тростника и подобных лесных ресурсов.

Заготовка мха, лесной подстилки, опавших листьев, камыша, тростника производится с целью их использования в качестве вспомогательного материала для строительства, а также корма и подстилки для сельскохозяйственных животных или приготовления компоста. При их заготовке не должен быть нанесен вред окружающей природной среде.

Сбор лесной подстилки и опавшего листа разрешается производить на одной и той же площади не чаще одного раза в пять лет. Сбор подстилки должен производиться частично, без углубления на всю ее толщину.

Сбор лесной подстилки должен производиться в конце летнего периода, но до наступления листопада, чтобы опадание листьев и хвои создало естественное удобрение лесной почвы.

Запрещается сбор подстилки в лесах, выполняющих функции защиты природных и иных объектов, в лесах, расположенных в водоохранных зонах, в ценных лесах.

Заготовка (выкопка) деревьев, кустарников и лиан на лесных участках.

Заготовка (выкопка) деревьев на лесных участках может проводиться на нелесных землях (дороги, просеки) из числа самосева хвойных, твердолиственных пород до 40 лет, мягколиственных пород до 20 лет, в кедровых насаждениях и насаждениях твердолиственных пород семенного происхождения - до 40 лет.

Заготовка (выкопка) деревьев может проводиться на лесных участках, подлежащих расчистке (квартальные просеки, минерализованные полосы, противопожарные разрывы, трассы противопожарных и лесохозяйственных дорог, линии электропередачи, зоны затопления и другие площади, где не требуется сохранения подроста и насаждений).

Заготовка (выкопка) кустарников подлеска на лесных участках может проводиться в насаждениях с подлеском средней или высокой густоты и преобладанием в его составе заготавливаемого вида. Число оставшихся кустов заготавливаемого вида после выкопки не должно быть менее 1000 штук на гектар.

Ямы, оставленные после заготовки (выкопки) деревьев, кустарников и лиан, должны быть засыпаны плодородным слоем почвы и заровнены.

Заготовка веников, ветвей и кустарников для метел и плетения.

Заготовка веников, ветвей и кустарников лиственных пород для метел и плетения производится на лесных участках, подлежащих расчистке (квартальные просеки, противопожарные разрывы, трассы противопожарных и лесохозяйственных дорог, сенокосы, линии электропередачи, зоны затопления и другие площади, где не требуется сохранения подроста и насаждений), а также со срубленных деревьев на лесосеках при проведении выборочных и сплошных рубок.

Заготовка веников, ветвей и кустарников для метел и плетения не допускается при проведении опытных и экспериментальных рубок, отбора модельных деревьев на постоянных пробных площадях в лесах, переданных для осуществления научно-исследовательской деятельности, образовательной деятельности.

Заготовка древесной зелени.

К древесной зелени относятся листья, почки, хвоя и побеги хвойных и лиственных пород с диаметром до 8 мм у основания.

Заготовка древесной зелени для производства хвойно-витаминной муки разрешается только со срубленных деревьев на лесосеках при проведении выборочных и сплошных рубок.

Для производства пихтового масла разрешается ручная заготовка древесной зелени (пихтовой лапки) в спелых пихтовых насаждениях в весенне-летний период с растущих деревьев диаметром не менее 18 см путем обрезки веток острыми инструментами на протяжении не более 30% живой кроны. При этом срезы сучьев должны быть прямыми и гладкими, без отлупов, расщепов, задиров и надломов, а длина оставляемых на деревьях оснований сучьев должна быть не менее 30 см.

Повторная заготовка пихтовой лапки в одних и тех же насаждениях допускается не ранее чем через 4 - 5 лет.

Заготовка древесной зелени не допускается при проведении опытных и экспериментальных рубок, отбора модельных деревьев на постоянных пробных площадях в лесах, переданных для осуществления научно-исследовательской деятельности, образовательной деятельности.

Заготовка елей и (или) других деревьев других хвойных пород для проведения новогодних праздничных мероприятий в государственных (муниципальных) учреждениях, массовых праздничных мероприятий, проводимых органами государственной власти Владимирской области и (или) органами местного самоуправления муниципальных образований Владимирской области осуществляется в соответствии с Областным законом Владимирской области от 07.12.2009 № 165-03 «Об установлении исключительных случаев заготовки древесины и недревесных лесных ресурсов на основании договоров купли-продажи лесных насаждений во Владимирской области».

Заготовка елей и (или) деревьев других хвойных пород для новогодних праздников в первую очередь производится на специальных плантациях, лесных участках, подлежащих расчистке (квартальные просеки, минерализованные полосы, противопожарные разрывы, трассы противопожарных и лесохозяйственных дорог и другие площади, где не требуется сохранения подроста и насаждений).

Допускается заготовка елей и (или) деревьев других хвойных пород для новогодних праздников из вершинной части срубленных елей.

В соответствии с частью 1 статьи 11 Лесного кодекса РФ, граждане имеют право свободно и бесплатно пребывать в лесах и для собственных нужд осуществлять заготовку недревесных лесных ресурсов.

Заготовка и сбор гражданами недревесных ресурсов для собственных нужд регламентируется ст. 33 Лесного кодекса РФ и Областным законом от 11.12.2007 № 180-03 «О порядке заготовки и сбора гражданами недревесных лесных ресурсов, заготовки пищевых лесных ресурсов и сбора лекарственных растений для

собственных нужд на территории Владимирской области».

В соответствии с п. 11, гл. II Приказа Минприроды России от 28.07.2020 № 496 «Об утверждении Правил заготовки и сбора недревесных лесных ресурсов», граждане, юридические лица, использующие леса для заготовки и сбора недревесных лесных ресурсов, имеют право:

- осуществлять использование лесов в соответствии с условиями договора аренды лесного участка (договора купли-продажи лесных насаждений);
- создавать согласно части 1 статьи 13 Лесного кодекса РФ лесную инфраструктуру, в том числе лесные дороги;
- возводить согласно части 3 статьи 32 Лесного кодекса РФ на предоставленных лесных участках навесы и другие временные постройки.

В соответствии с п. 12, гл. II Минприроды России от 28.07.2020 № 496 «Об утверждении Правил заготовки и сбора недревесных лесных ресурсов», граждане, юридические лица, использующие леса для заготовки и сбора недревесных лесных ресурсов, обязаны:

- составлять проект освоения лесов в соответствии с частью 1 статьи 88 Лесного кодекса РФ;
- осуществлять использование лесов в соответствии с проектом освоения лесов; соблюдать условия договора аренды лесного участка (договора купли-продажи лесных насаждений);
- осуществлять меры санитарной безопасности в лесах, в том числе санитарно-оздоровительные и профилактические мероприятия по защите лесов
- соблюдать правила пожарной безопасности в лесах;
- осуществлять меры, направленные на исключение случаев загрязнения (в том числе радиоактивными веществами) лесов и иного негативного воздействия на леса;
- подавать ежегодно лесную декларацию;
- представлять отчет об использовании лесов;
- представлять отчет об охране лесов от пожаров;
- представлять отчет о защите лесов;
- представлять в уполномоченный орган государственной власти, орган местного самоуправления документированную информацию, предусмотренную частью 2 статьи 91 Лесного кодекса РФ, для внесения в государственный лесной реестр.

2.3.1. Нормативы (ежегодные допустимые объемы) и параметры использования лесов для заготовки недревесных лесных ресурсов по их видам

Таблица 12

Параметры разрешённого использования лесов для заготовки недревесных лесных ресурсов

№ п/п	Вид недревесного лесного ресурса	Единицы измерения	Ежегодный допустимый объём заготовки
1	2	3	4
1	Еловая, пихтовая, сосновая лапы	тонн	333
2	Хвойно-витаминная мука	тонн	100
3	Береста	тонн	707
4	Кора деревьев и кустарников (ивовое корье)	тонн	не выявлено
5	Древесная зелень	тонн	3833
6	Новогодняя ель	га/тыс. шт.	14,7/130,4

Сырьевая база ивового корья представлена естественными ивняками, преимущественно в пойменных местообитаниях и приуроченных к пойме кустарниковых лугах, заболоченных лесах, т.е. в местах с достаточным увлажнением и плодородием почвы.

Заготовку ивового корья производят с деревьев тех видов ив, у которых в коре содержится не менее 7% дубильных веществ (при влажности 16%).

Древовидные ивы: козья – таннидность корья 16%; ломкая, пятитычинковая – 10%.

Кустарниковые: серая, миндалевидная – таннидность корья 17%; пепельная, ушастая – 11%; длиннолистная, чернеющая – 10,5%; лапландская – 8-14%; грушанколистная – 11%. Низкотаннидные ивы: ветла и шелюга – таннидность корья – 6,7%.

Для заготовки корья пригодны кустарниковые ивы в возрасте 5 лет и старше, древовидные – 15 лет и старше. Учёту подлежат ивняки вышеуказанных видов с древесным запасом не менее 5 м³/га.

Ежегодные допустимые объемы, указанные в таблице 12, позволяют рекомендовать в Александровском лесничестве в установленном порядке использование лесов для заготовки большинства видов технических недревесных ресурсов.

Конкретные сроки использования лесов устанавливаются в договоре аренды сроком от 10 до 49 лет (в соответствии с п.3 ст. 72 Лесного кодекса Российской Федерации).

2.4. Нормативы, параметры и сроки использования лесов для заготовки пищевых лесных ресурсов и сбора лекарственных растений

Использование лесов для заготовки пищевых лесных ресурсов и сбора лекарственных растений регламентируется статьей 34 Лесного кодекса РФ и Правилами заготовки пищевых лесных ресурсов и сбора лекарственных растений, утверждёнными приказом Рослесхоза от 28.07.2020 № 494 «Об утверждении Правил заготовки пищевых лесных ресурсов и сбора лекарственных растений».

Кроме этого, в соответствии с частью 1 ст. 11 и ст. 35 Лесного кодекса РФ и Областным законом от 11.12.2007 № 180-03 «О порядке заготовки и сбора гражданами недревесных лесных ресурсов, заготовки пищевых лесных ресурсов и сбора лекарственных растений для собственных нужд на территории Владимирской области», граждане имеют право для собственных нужд осуществлять заготовку и сбор дикорастущих плодов, ягод, орехов, грибов и др. пищевых лесных ресурсов, кроме случаев предусмотренных Лесным кодексом РФ.

Лесные участки для заготовки пищевых лесных ресурсов и сбора лекарственных растений предоставляются гражданам, юридическим лицам на основании договора аренды лесных участков сроком от 10 до 49 лет.

В соответствии с п. 11, гл. II приказа Рослесхоза от 28.07.2020 № 494 «Об утверждении Правил заготовки пищевых лесных ресурсов и сбора лекарственных растений», граждане, юридические лица, использующие леса для заготовки пищевых лесных ресурсов и сбора лекарственных растений, имеют право:

- осуществлять использование лесов в соответствии с условиями договора аренды лесного участка;
- создавать лесную инфраструктуру, в том числе лесные дороги;
- размещать на предоставленных лесных участках сушилки, грибоварни, склады и другие некапитальные строения, сооружения;
- иметь другие права, если их реализация не противоречит требованиям законодательства Российской Федерации.

В соответствии с п. 12, гл. II приказа Рослесхоза от 28.07.2020 № 494 «Об утверждении Правил заготовки пищевых лесных ресурсов и сбора лекарственных растений», граждане, юридические лица, использующие леса для заготовки пищевых лесных ресурсов и сбора лекарственных растений, обязаны:

- составлять проект освоения лесов;
- осуществлять использование лесов в соответствии с проектом освоения лесов и договором аренды лесного участка;
- ежегодно подавать лесную декларацию;
- представлять сведения, предусмотренные частью 1 статьи 49, частью 1 статьи 60, частью 1 статьи 60.11, частью 1 статьи 66 Лесного кодекса РФ;
- осуществлять меры противопожарного обустройства лесов на предоставленном лесном участке;
- осуществлять мероприятия по предупреждению распространения вредных организмов;
- после прекращения действия договора аренды лесного участка привести

лесной участок в состоянии, пригодное для его дальнейшего использования по целевому назначению в соответствии с видом разрешенного использования;

- представлять в уполномоченный орган государственной власти, орган местного самоуправления документированную информацию, предусмотренную частью 2 статьи 91 Лесного кодекса РФ, для внесения в государственный лесной реестр;

- выполнять другие обязанности, предусмотренные законодательством Российской Федерации, договоров аренды лесного участка.

2.4.1. Нормативы (ежегодные допустимые объемы) и параметры разрешённого использования лесов для заготовки пищевых лесных ресурсов и сбора лекарственных растений по их видам

К пищевым лесным ресурсам, заготовка которых осуществляется в соответствии с настоящим Лесным кодексом РФ, относятся дикорастущие плоды, ягоды, орехи, грибы, семена, берёзовый сок и другие лесные ресурсы.

Сбор ягод, грибов, лекарственных трав, носит на территории лесов лесничества любительский характер и их промышленный сбор прошлым лесоустройством не проектировался.

В настоящем лесохозяйственном регламенте произведена оценка урожайности ягод, грибов, лекарственного сырья в лесничестве, согласно нормативных региональных таблиц, приведенных в «Руководстве по учету и оценке второстепенных лесных ресурсов и продуктов побочного лесопользования», М., 2003. Исходя из средней урожайности ягод, грибов, лекарственного сырья в различных типах леса (или ТЛУ) на единице площади (кг/га) и продуцирующую площадь, определялась величина запасов грибов, ягод, лекарственного сырья, березового сока для данной территории.

Урожайность и запасы ягод, грибов, лекарственного сырья рассчитывалась по итогам таблиц (классов возраста, по типам леса, по типам лесорастительных условий) и региональным нормативным таблицам.

**Параметры использования лесов при заготовке
пищевых лесных ресурсов и сборе лекарственных растений**

№ п.п.	Виды пищевых лесных ресурсов лекарственных растений	Единица измерения	Ежегодный допустимый объем заготовки
1	2	3	4
Пищевые ресурсы			
1	Орехи по видам		не выявлено
2	Ягоды по видам:	тонн	*
	черника	тонн	*
	брусника	тонн	*
	клюква	тонн	*
3	Грибы по видам (биологический урожай):	тонн	*
	белые, грузди (настоящие и жёлтые), рыжики		
	подосиновики, подберёзовики, маслята, грузди основные и синеющие, подгруздки, дубовики, шампиньоны обыкновенные		
	моховики, лисички, грузди чёрные, опята, козлята, польские грибы, белянки, валуи, волнушки, шампиньоны полевые, сыроежки, строчки, сморчки		
4	Древесные соки по видам	тонн	*
	березовый сок	тонн	*

№ п.п.	Виды пищевых лесных ресурсов лекарственных растений	Единица измерения	Ежегодный допустимый объем заготовки
1	2	3	4
Лекарственное сырье по видам			
5	Берёза повислая (чага)	тонн	*
	Крушина	тонн	*
	Рябина	тонн	*
	Итого кустарники	тонн	*
	Крапива двудомная	тонн	*
	Подорожник большой	тонн	*
	Тысячелистник хрящеватый	тонн	*
	Пижма обыкновенная	тонн	*
	Зверобой продырявленный	тонн	*
	Папоротник орляк	тонн	*
	Брусника	тонн	*
Итого кустарнички и травы	тонн		

Примечание: *- ежегодный допустимый объем заготовки по видам пищевых лесных ресурсов лекарственных растений в лесничестве устанавливается расчетным путем при проектировании лесных участков и уточняется данными натурных обследований.

Перечень съедобных грибов, разрешённых к заготовке, определяют отраслевые стандарты на грибную продукцию. По пищевой и товарной ценности съедобные грибы подразделяют на четыре категории:

I – белые, грузди (настоящие и жёлтые), рыжики;

II – подосиновики, подберёзовики, маслята, грузди основные и синеющие, подгруздки, дубовики, шампиньоны обыкновенные;

III – моховики, лисички, грузди чёрные, опята, козлята, польские грибы, белянки, валуи, волнушки, шампиньоны полевые, сыроежки, строчки, сморчки;

IV – скрипицы, горькуши, серушки, зеленушки, рядовки, гладыши, вешенки, грузди перечные, краснушки, толстушки, шампиньоны лесные.

Доступные и возможные для заготовки запасы грибов определяются, аналогично запасам ягод, с учётом того, что 50-60% урожая грибов собирается местным населением.

На территории лесничества имеют распространение такие виды лекарственного сырья, как почки сосны и березы; плоды рябины; листья брусники, черники и крапивы двудомной; цветы ромашки и пижмы; травы – зверобой, тысячелистник и пастушья сумка; чага.

Существующий биологический запас остального пищевого сырья не позволяет рекомендовать промышленные заготовки этого ресурса.

2.4.2. Сроки заготовки и сбора недревесных лесных ресурсов

Заготовка дикорастущих плодов и ягод осуществляется строго в установленные сроки. Сроки заготовки дикорастущих плодов и ягод зависят от времени наступления массового созревания урожая.

Способы заготовки орехов указываются в договоре аренды лесного участка.

При заготовке орехов запрещается рубка деревьев и кустарников, а также применение способов, приводящих к повреждению деревьев и кустарников.

Заготовка грибов должна проводиться способами, обеспечивающими сохранность их ресурсов.

Оптимальные для лесорастительных зон сроки сбора грибов, приводятся в Приложении 12.

Заготовка других видов пищевых ресурсов должна вестись способами, не ухудшающими состояние их зарослей. Запрещается вырывать растения с корнями, повреждать листья (вайи) и корневища

Заготовка лекарственных растений допускается в объемах, обеспечивающих своевременное восстановление растений и воспроизводство запасов сырья.

Повторный сбор сырья лекарственных растений в одной и той же заросли (уголье) допускается только после полного восстановления запасов сырья конкретного вида растения.

При отсутствии данных о сроках ведения повторных заготовок сырья для какого-либо вида лекарственного растения рекомендуется руководствоваться следующим:

заготовка соцветий и надземных органов ("травы") однолетних растений проводится на одной заросли один раз в 2 года;

надземных органов ("травы") многолетних растений - один раз в течение 4 - 6 лет;

подземных органов большинства видов лекарственных растений - не чаще одного раза в 15 - 20 лет.

2.4.3. Сроки заготовки и сбора при заготовке древесных соков

Заготовка березового сока допускается на участках спелого леса не ранее чем за 5 лет до рубки.

Заготовка березового сока осуществляется способом подсочки в насаждениях, где проводятся выборочные рубки, разрешается с деревьев, намеченных в рубку.

Для подсочки подбираются участки здорового леса I - III классов бонитета с полнотой не менее 0,4 и количеством деревьев на одном гектаре не менее 200 штук. В подсочку назначают деревья диаметром на высоте груди 20 см и более.

Сверление канала производят на высоте 20 - 35 см от корневой шейки дерева. В тех случаях, когда на дереве делается два и более подсочных отверстия, они располагаются на одной стороне ствола на расстоянии 8 - 15 см одно от другого с тем расчетом, чтобы сок стекал в один приемник.

При определении нормы нагрузки дерева, то есть количества высверливаемых в нем каналов, рекомендуется руководствоваться следующими показателями, приведенными в таблице 14.

Таблицы 14

Нормативы количества высверливаемых каналов в зависимости от диаметра ствола деревьев и класса бонитета насаждения

Диаметр дерева на высоте груди	Количество каналов при подсочке	Примечание
1	2	3
20-22	1	За год до рубки разрешается подсочка деревьев с диаметром 16 см при следующих нормах 16-20 см – 1 канал 21-24 см – 2 канала 25 см и более – 3 канала
23-27	2	
28-32	3	
33 и более	3	

После окончания сезона подсочки отверстия должны быть промазаны живичной пастой или закрыты деревянной пробкой и замазаны варом, садовой замазкой или глиной с известью для предупреждения заболевания деревьев.

В последующие годы каналы сверлят на уровне каналов первого года подсочки с интервалом 10 см в ту или другую сторону по окружности ствола дерева.

Заготовка березового сока должна производиться способами, обеспечивающими сохранение технических свойств древесины.

2.5. Нормативы, параметры и сроки использования лесов для осуществления видов деятельности в сфере охотничьего хозяйства

Использование лесов для осуществления видов деятельности в сфере охотничьего хозяйства регламентируется статьей 36 Лесного кодекса РФ, Федеральным законом Российской Федерации от 24.07.2009 года № 209-ФЗ «Об охоте и о сохранении охотничьих ресурсов и о внесении изменений в отдельные законодательные акты Российской Федерации», приказом Минприроды России от 12.12.2017 № 661 «Об утверждении Правил использования лесов для осуществления видов деятельности в сфере охотничьего хозяйства и Перечня случаев использования лесов для осуществления видов деятельности».

Использование лесов для осуществления видов деятельности в сфере охотничьего хозяйства без предоставления лесных участков допускается, если осуществление указанных видов деятельности не влечет за собой проведение рубок лесных насаждений или создание объектов охотничьей инфраструктуры.

Лица, которым лесные участки предоставлены для осуществления видов деятельности в сфере охотничьего хозяйства, имеют право:

- приступить к использованию лесного участка после получения положительного заключения государственной или муниципальной экспертизы проекта освоения лесов и подачи лесной декларации;

- осуществлять на лесном участке создание объектов лесной инфраструктуры и охотничьей инфраструктуры в соответствии с требованиями лесного законодательства и законодательства в области охоты и сохранения охотничьих ресурсов;

- содержать и разводить охотничьи ресурсы в полувольных условиях и искусственно созданной среде обитания в соответствии с требованиями законодательства в области охоты и сохранения охотничьих ресурсов.

Лица, использующие леса с предоставлением лесных участков для осуществления видов деятельности в сфере охотничьего хозяйства, обязаны:

- использовать лесной участок по целевому назначению в соответствии с Лесным кодексом РФ, иными нормативными правовыми актами Российской Федерации, лесохозяйственным регламентом, проектом освоения лесов и договором аренды лесного участка;

- вносить арендную плату за использование лесного участка в размерах и сроки, которые установлены договором аренды лесного участка;

- составлять проект освоения лесов в соответствии с частью 1 статьи 88 Лесного кодекса РФ;

- подавать ежегодно лесную декларацию в соответствии с частью 2 статьи 26 Лесного кодекса РФ;

- представлять сведения, предусмотренные частью 1 статьи 49, частью 1 статьи 60, частью 1 статьи 60.11, частью 1 статьи 66 Лесного кодекса РФ;

- осуществлять предусмотренные частью 2 статьи 53.1 Лесного кодекса РФ меры противопожарного обустройства лесов на лесном участке, предоставленном для осуществления видов деятельности в сфере охотничьего хозяйства;

- осуществлять предусмотренные частью 1 статьи 60.7 Лесного кодекса РФ мероприятия по предупреждению распространения вредных организмов;

- приводить лесной участок, предоставленный для осуществления видов деятельности в сфере охотничьего хозяйства, в прежнее состояние, пригодное для использования по целевому назначению, в случае повреждения или уничтожения по вине лица, использующего леса для осуществления видов деятельности в сфере охотничьего хозяйства, верхнего плодородного слоя почвы, искусственных или естественных водотоков, рек, ручьев;

- при прекращении договора аренды лесного участка передать лесной участок арендодателю в состоянии, предусмотренном договором аренды лесного участка;

- выполнять иные обязанности, предусмотренные лесным законодательством, законодательством в области охоты и сохранения охотничьих ресурсов, охотхозяйственным соглашением и договором аренды лесного участка.

Учитывая площади лесных земель лесничества пригодных для осуществления видов деятельности в сфере охотничьего хозяйства и вид лесорастительной зоны, были рассчитаны максимальные потенциальные численности популяций некоторых диких животных. Расчет производился исходя из средних показателей

шкалы оптимальной численности охотничьих животных Рекомендаций по ведению комплексного охотничьего хозяйства специализированными лесхозами Федерального органа управления лесным хозяйством РФ от 10.11.1997.

В соответствии с Правилами использования лесов для осуществления видов деятельности в сфере охотничьего хозяйства, на лесных участках, предоставленных для осуществления видов деятельности в сфере охотничьего хозяйства, допускается создание объектов охотничьей инфраструктуры, являющихся некапитальными строениями, сооружениями, в том числе ограждений.

2.5.1. Перечень и нормы проведения биотехнических мероприятий

На территории Кольчугинского лесничества возможно обитание: 450 особей лося, 670 особей кабана, 2240 особей зайца-беляка, 280 зайца-русака, 2240 особей глухаря, 9250 особей тетерева, косули и олени единично.

Исходя из численности популяций диких животных, являющихся объектом охоты в лесничестве, проектируются различные мероприятия, для сохранения биоразнообразия и количества животных, особенно в зимний период.

Для управления популяциями животных необходимо проводить обязательный комплекс биотехнических мероприятий (биотехния). Биотехния включает в себя меры, направленные на изменение численности, плотности населения и территориального распределения диких животных, улучшение качества их местообитаний, что влияет на популяционную структуру вида и, в конечном итоге, приводит к повышению продуктивности охотничьих угодий.

К биотехническим мероприятиям относятся меры по поддержанию и увеличению численности охотничьих ресурсов.

Согласно приказу Минприроды России от 24.12.2010 № 560 «Об утверждении видов и состава биотехнических мероприятий, а также порядка их проведения в целях сохранения охотничьих ресурсов» в охотничьих угодьях проводятся следующие виды биотехнических мероприятий:

Предотвращение гибели охотничьих ресурсов:

- предотвращение незаконной добычи охотничьих ресурсов, а также разрушения и уничтожения среды их обитания;
- изъятие хищных животных (за исключением объектов животного мира, отнесенных к охотничьим ресурсам, а также млекопитающих и птиц, занесенных в Красную книгу Российской Федерации и (или) в красную книгу Владимирской области), влияющих на сокращение численности охотничьих ресурсов;
- предотвращение гибели охотничьих ресурсов при эксплуатации транспортных средств и осуществлении производственных процессов;
- создание в охотничьих угодьях зон охраны охотничьих ресурсов;

Подкормка охотничьих ресурсов и улучшение кормовых условий среды их обитания:

- выкладка кормов;
- создание искусственных водоемов;
- создание сооружений для выкладки кормов;

- устройство кормовых полей;
- улучшение условий защиты и естественного воспроизводства охотничьих ресурсов:
- создание защитных посадок растений;
- устройство искусственных мест размножения, жилищ, укрытий охотничьих ресурсов;
- создание искусственных водоемов;

Расселение охотничьих ресурсов:

- акклиматизация и реакклиматизация охотничьих ресурсов;
- расселение охотничьих ресурсов;
- размещение охотничьих ресурсов в среде их обитания, выращенных в полувольных условиях и искусственно созданной среде обитания.

Биотехнические мероприятия проводятся в закрепленных и общедоступных охотничьих угодьях.

Проведение биотехнических мероприятий в закрепленных охотничьих угодьях осуществляется в течение календарного года в объеме и составе, определяемом юридическими лицами и индивидуальными предпринимателями, заключившими охотхозяйственные соглашения.

Для обеспечения правильного кормления животных необходима специальная производственная инфраструктура, в первую очередь, система подкормочных площадок и кормушек. Такие сооружения должны быть сделаны качественно и обеспечивать нормальное потребление животными кормов, в том числе зерна, сена и корнеплодов. Кормушки должны иметь крышу для защиты корма и животных от дождя и снега. В зависимости от назначения кормушки разделяются на две основные категории: для крупных (копытные млекопитающие) и мелких (зайцы, пернатая дичь) животных.

Нормативы биотехнических мероприятий для лосей

Потребность в подкормке лосей обычно ощущается при сильной затравленности кормовых угодий. Количество солонцов на 1000 гектаров лосиных угодий дается укрупненное, из расчета плотности населения лосей в среднем по району. В каждом конкретном хозяйстве они могут быть изменены в зависимости от ценности и плотности населения лосей. Исходя из расчетных показателей, один солонец следует устраивать максимум на 5 лосей.

Наиболее активно минеральная подкормка лосей должна проводиться с декабря по июнь включительно, в течение 200-210 дней. Подкормка проводится из расчета 30 граммов соли на одного лося в сутки.

Подрубку осины и ивы следует устраивать вблизи солонца. Количество кормовых точек должно соответствовать количеству солонцов.

Наиболее целесообразные сроки подрубki осины и ивы с конца октября - начала ноября по март включительно. Для лосей предпочтительно подваливать осину в возрасте 35-45 лет. Одно дерево в этом случае может дать до 20-40 килограммов корма, пригодного для лосей.

Нормативы биотехнических мероприятий для кабанов

Общая продолжительность сезона подкормки кабанов составляет 120 дней. Сезон подкормки разделяется на три периода. Первый период - подкормочный (45 дней) с 15 октября по 30 ноября. В этот период обновляются (обеспечиваются) кормушки (подкормочные точки) и выкладывается относительно небольшое (25-30 процентов полного суточного рациона) количество корма. Регулярность подкормки устанавливается с того момента, когда выходящие к кормушкам (подкормочным точкам) кабаны в течение суток будут полностью съедать выкладываемый корм. Второй период - переходный (45 дней) с 1 декабря по 15 января. В этот период выкладывается 50-60 процентов суточной нормы, а при ухудшении природных условий в отдельные дни возможна и полная выкладка кормов (особенно концентратов). Третий период - основной (90 - 100 дней) с 16 января по 15-25 апреля. В это время выкладывается полная суточная норма.

Сроки подкормки во многом зависят от погодных условий. При ранней и теплой весне сроки следует сократить, при поздней весне - продлить на 10-20 дней, для чего в хозяйстве необходимо иметь резерв кормов.

Для посадки и посева рекомендуются картофель, овес, вико-овес, горохоовес, ячмень. Посев и посадку следует производить в обычные агротехнические сроки.

Нормативы биотехнических мероприятий для зайцев и охотничьих птиц

При подрубке кормовых деревьев количество корма зависит от возраста и диаметра деревьев. Запас кормов может составить до 40-50 килограммов на одно дерево. Расчет кормовой потребности в веточном корме производится следующим образом. Общая зимняя потребность зайца-беляка в веточном корме при продолжительности зимы 180 дней - 70 килограммов. Одна осина диаметром 10 сантиметров содержит 4 килограмма корма (ветки, кора). Травянистый корм составляет 30-40 процентов рациона, следовательно, объем веточного корма составит в среднем 24 килограмма общего рациона. Объем поддерживающего корма (искусственная подкормка) принимается за 25 процентов общего рациона зайца. Объем древесных кормов, потребных для одного зайца-беляка за счет подкормки, составит 6 килограммов, то есть на 10 зайцев 60 килограммов на 180 суток, или в сутки 0,33 килограмма. Для обеспечения этой нормы требуется 15 осин диаметром 10 сантиметров или 8 осин диаметром 20 сантиметров. При среднем диаметре 15 сантиметров потребуется 10 деревьев. Аналогичный расчет проводится и для зайца-русака.

Нормативы биотехнических мероприятий для косуль и оленей

Начало и конец подкормки косуль и оленей зависят от погодных условий, поэтому устанавливать конкретные сроки нецелесообразно. В одних районах подкормка начинается в октябре, в других - подкормка не нужна почти в течение всей зимы.

Норматив продолжительности периода подкормки не имеет отношения к подкормке минеральными веществами. Минеральная подкормка должна проводиться в течение года в соответствии с круглогодичной потребностью в ней животных.

Подрубку осин рекомендуется проводить в порядке рубок ухода в позднеосенний и зимний периоды. Осины подрубают на высоте 1,0 - 1,5 метра от земли так, чтобы комель оставался связанным с пнем (чтобы дерево не заносилось снегом). Наиболее целесообразно подрубать осины диаметром 18 - 24 сантиметра.

Большое значение имеет использование порубочных остатков. Они составляют 10-15 процентов объема заготовок древесины и не менее 30 процентов порубочных остатков имеют кормовую ценность. Очистку вырубок, запланированных для подкормки, необходимо проводить в предвесенний период охотничьему хозяйству по договоренности с лесохозяйственными организациями. Порубочные остатки лучше всего используются в конце зимы - начале весны. Их выкладывают под пологом леса рядом с вырубкой.

При очень суровых условиях зимовки количество выкладываемой подкормки следует увеличивать на 20-50 процентов.

При недостатке определенных кормов возможна их замена. Так, корнеплоды можно заменять зерновыми отходами в соотношении 1:0,2, желудями в соотношении 1:0,5, кухонными отходами в соотношении 1:1-3, зерно (концентраты) зерновыми отходами в соотношении 1:3.

Размеры отдельных кормовых полей рекомендуются от 0,15 до 0,40 гектара.

Количества солонцов рекомендуется устанавливать в соответствии с количеством кормушек (подкормочных точек), так как с каждой кормушкой (на каждой подкормочной точке) целесообразно размещать солонец. В нормативах учтено, что около 60 процентов соли растворяется и теряется для животных.

Нормативы оборудования охотничьих угодий биотехническими сооружениями могут отличаться от утвержденных при наличии у охотопользователя материалов внутрихозяйственного охотоустройства, прошедших государственную экологическую экспертизу.

Нормативы пользования объектами животного мира разработаны с учетом постановления губернатора Владимирской области «Об утверждении нормативов пользования объектами животного мира, отнесенными к объектам охоты» от 25.03.2002 № 139.

2.5.2. Перечень разрешенных для размещения объектов охотничьей инфраструктуры

Перечень разрешенных для размещения объектов охотничьей инфраструктуры установлен Федеральным законом от 24.07.2009 № 209-ФЗ «Об охоте и о сохранении охотничьих ресурсов, и о внесении изменений в отдельные законодательные акты Российской Федерации», распоряжением Правительства РФ от 11.07.2017 № 1469-р «Об утверждении перечня объектов, относящихся к охотничьей инфраструктуре».

Параметры использования лесов для осуществления видов деятельности в сфере охотничьего хозяйства и перечень объектов охотничьей инфраструктуры приведены в таблице 15.

Таблица 15

Параметры использования лесов для осуществления видов деятельности в сфере охотничьего хозяйства и перечень объектов охотничьей инфраструктуры

№ п/п	Виды мероприятий, объектов охотничьей инфраструктуры	Единицы измерения	Ежегодный допустимый объём
1	2	3	4
Биотехнические мероприятия			
1	Устройство подкормочных площадок	шт.	64
2	Устройство кормушек	шт.	50
3	Устройство солонцов	шт.	220
4	Подрубка осины, ивы	м ³	420
5	Устройство стрелково-наблюдательных вышек	шт.	10
6	Заготовка сена для подкормки	тонн	12
7	Устройство галечников для боровой дичи	шт.	11
8	Устройство порхалиц для боровой дичи	шт.	42
9	Устройство кормовых полей для кабана	га	-
10	Заготовка древесных веников	тыс. шт.	-
11	Создание биотехнических водоемов	шт.	-
12	Строительство и эксплуатация охотничьих баз	шт.	-
13	Устройство и содержание стрелковых линий	км	-
14	Устройство живоловушек для кабана	шт.	-
15	Содержание диких животных в полувольных условиях и искусственно созданной среде обитания	га	675
16	Строительство и содержание дороги для эксплуатации вольера	км	-
17	Установка аншлагов, ограничивающих и запрещающих охоту, указателей	шт.	19
18	Выкладка соли	тонн	-
19	Закупка и выкладка сочных кормов	тонн	-
Охотничья инфраструктура			
20	Вольер, ограждения для содержания и разведения охотничьих ресурсов в полувольных условиях и искусственно созданной среде обитания	га	675

продолжение таблицы 15

№ п/п	Виды мероприятий, объектов охотничьей инфраструктуры	Единицы измерения	Ежегодный допустимый объем
1	2	3	4
20.1	Существующий	га	-
20.2	Проектируемый	га	675
21	Егерский кордон	шт.	-
21.1	Существующий	шт.	-
21.2	Проектируемый	шт.	-
22	Охотничья база	шт.	-
22.1	Существующая	шт.	-
22.2	Проектируемая	шт.	-

Лесные участки для осуществления видов деятельности в сфере охотничьего хозяйства предоставляются юридическим лицам и индивидуальным предпринимателям на основании охотхозяйственные соглашений, заключенных в соответствии с Федеральным законом от 24.07.2009 № 209-ФЗ «Об охоте и о сохранении охотничьих ресурсов, и о внесении изменений в отдельные законодательные акты Российской Федерации», и договоров аренды лесных участков.

Сроки использования лесов для осуществления видов деятельности в сфере охотничьего хозяйства.

Договор аренды лесного участка, находящегося в государственной или муниципальной собственности, в целях использования лесов для осуществления видов деятельности в сфере охотничьего хозяйства заключается на срок, не превышающий срока действия, соответствующего охотхозяйственного соглашения.

2.6. Нормативы, параметры и сроки использования лесов для ведения сельского хозяйства

Использование лесов для ведения сельского хозяйства регламентируется ст. 38 Лесного кодекса РФ и приказом Минприроды России от 02.07.2020 № 408 «Об утверждении Правил использования лесов для ведения сельского хозяйства и Перечня случаев использования лесов для ведения сельского хозяйства без предоставления лесного участка, с установлением или без установления сервитута, публичного сервитута» (далее – Правила ведения сельского хозяйства). Этот вид использования лесов обусловлен целевым назначением земель, на которых они располагаются и допускается только при условии совместимости его ведения с интересами лесного хозяйства.

Ведение сельского хозяйства запрещается:

- в лесах, расположенных в водоохраных зонах, за исключением сенокосения и пчеловодства;
- в лесах, расположенных в лесопарковых зонах;
- в лесах, расположенных в зеленых зонах, за исключением сенокосения и пчеловодства (без возведения изгородей в указанных целях);
- в городских лесах;

- на заповедных лесных участках;
- на особо защитных участках лесов, за исключением сенокосения и пчеловодства (кроме заповедных лесных участков).

Использование лесов для ведения сельского хозяйства (сенокосения, выпаса сельскохозяйственных животных, пчеловодства, северного оленеводства, пантового оленеводства, товарной аквакультуры (товарного рыбоводства), выращивания сельскохозяйственных культур и иной сельскохозяйственной деятельности) осуществляется с предоставлением или без предоставления лесного участка, установлением или без установления сервитута, публичного сервитута.

Соглашение об установлении сервитута заключается органом государственной власти субъекта Российской Федерации, уполномоченным в области лесных отношений с лицом, заинтересованным в установлении сервитута, в случаях:

а) если лесной участок, расположенный в границах земель лесного фонда, не предоставлен в аренду, постоянное бессрочное пользование или безвозмездное пользование;

б) если лесной участок предоставлен в аренду или безвозмездное пользование на срок, не превышающий одного года.

При этом соглашение об установлении сервитута заключается только в случае, если лесной участок не может быть предоставлен на праве аренды, праве безвозмездного пользования.

Граждане, юридические лица осуществляют использование лесов для ведения сельского хозяйства на основании договоров аренды лесных участков.

Основными видами сельскохозяйственного пользования в лесах лесничества являются:

- использование имеющихся сельскохозяйственных угодий (сенокосов, пашен);
- пастьба скота на пастбищах;
- пчеловодство.

На территории Кольчугинского лесничества существуют хорошие условия для организации пчеловодства. В особенности это связано со значительными площадями произрастания древесного медоноса – липы, как одного из наиболее перспективных медоносов. Также, в качестве кормовой базы для медоносных пчёл, используются лесные участки, на которых в составе древесного, кустарникового или травяно-кустарничкового яруса имеются медоносные растения.

По лесоводственным соображениям выпас скота в лесу не рекомендуется.

Для использования лесов гражданами в целях осуществления сельскохозяйственной деятельности (в том числе пчеловодства) для собственных нужд лесные участки предоставляются в безвозмездное срочное пользование или устанавливается сервитут в случаях, определенных Земельным кодексом Российской Федерации, Гражданским кодексом Российской Федерации.

Невыполнение лицами, использующими леса для ведения сельского хозяйства, лесохозяйственного регламента и проекта освоения лесов является основанием для досрочного расторжения договоров аренды лесного участка, безвозмездного пользования лесным участком, прекращения сервитута, публичного сервитута.

Параметры разрешенного использования лесов для ведения сельского хозяйства приведены в таблице 16.

Таблица 16

**Параметры разрешённого использования лесов для ведения
сельского хозяйства**

№№ п/п	Виды пользования	Единица измерения	Ежегодный допустимый объём
1	2	3	4
1.	Использование пашни	га	9
2.	Сенокосшение	га/тонн	178/106,8
3.	Выпас сельскохозяйственных животных	га/голов	6/1,2
	а) в лесу	га/голов	-/-
	б) на выгонах, пастбищах	га/голов	6/1,2
4.	Пчеловодство		
	а) медоносы:		
	липа	га	-
	травы	га	604
	б) медопродуктивность		
	липа	кг/га	150
травы	кг/га	20	

Согласно п. 11 гл. II приказа Минприроды России от 02.07.2020 № 408 «Об утверждении Правил использования лесов для ведения сельского хозяйства и Перечня случаев использования лесов для ведения сельского хозяйства без предоставления лесного участка, с установлением или без установления сервитута, публичного сервитута», на лесных участках, предоставленных для ведения сельского хозяйства, допускаются размещение ульев и пасек, возведение изгородей, навесов и других некапитальных строений, сооружений, предназначенных, в том числе, для осуществления товарной аквакультуры (товарного рыбоводства).

Согласно п. 12 гл. II приказа Минприроды России от 02.07.2020 № 408 «Об утверждении Правил использования лесов для ведения сельского хозяйства и Перечня случаев использования лесов для ведения сельского хозяйства без предоставления лесного участка, с установлением или без установления сервитута, публичного сервитута», лица, использующие леса для ведения сельского хозяйства, обязаны:

- а) использовать лесной участок по целевому назначению в соответствии с Лесным кодексом РФ, иными нормативными правовыми актами Российской Федерации, лесохозяйственным регламентом лесничества;
- б) составлять проект освоения лесов;

в) соблюдать условия договора аренды лесного участка (договора безвозмездного пользования), соглашения об установлении сервитута, публичного сервитута;

г) осуществлять меры санитарной безопасности в лесах, в том числе санитарно-оздоровительные и профилактические мероприятия по защите лесов в соответствии с законодательством Российской Федерации;

д) осуществлять меры противопожарного обустройства лесов;

е) ежегодно подавать лесную декларацию, за исключением лиц, использующих леса на основании договора безвозмездного пользования;

ж) представлять отчет об использовании лесов;

з) представлять отчет об охране лесов от пожаров;

и) представлять отчет о защите лесов;

к) представлять в уполномоченный орган государственной власти, орган местного самоуправления документированную информацию, предусмотренную частью 2 статьи 91 Лесного кодекса РФ, для внесения в государственный лесной реестр;

л) выполнять иные обязанности, предусмотренные лесным законодательством, договором аренды лесного участка, договором безвозмездного пользования (соглашением об установлении сервитута, публичного сервитута).

Использование лесов для сенокошения.

Из земель лесного фонда для сенокошения должны использоваться земли, предназначенные для лесовосстановления (вырубки, гари, редины, пустыри, прогалины и другие), до проведения на них лесовосстановления.

В необходимых случаях для сенокошения могут использоваться пригодные для этой цели участки малоценных лесных насаждений, не планируемые под реконструкцию лесных насаждений.

Использование лесов для выпаса сельскохозяйственных животных.

Из земель лесного фонда для выпаса сельскохозяйственных животных должны использоваться нелесные земли, а также земли, предназначенные для лесовосстановления (вырубки, гари, редины, пустыри, прогалины и другие), до проведения на них лесовосстановления.

Выпас сельскохозяйственных животных не допускается на землях, занятых лесными культурами, естественными молодняками ценных древесных пород, насаждениями с развитым жизнеспособным подростом, селекционно-лесосеменных, сосновых, елово-пихтовых, ивовых, твердолиственных, орехоплодных плантаций, с проектируемыми мероприятиями по содействию естественному лесовосстановлению и лесовосстановлению хвойными и твердолиственными породами, с легкоразмываемыми и развеиваемыми почвами.

При выпасе сельскохозяйственных животных (за исключением выпаса на огороженных участках или на привязи) должно обеспечиваться предотвращение потравы лесных культур, питомников, молодняков естественного происхождения и других ценных участков леса.

Использование лесов для пчеловодства.

В качестве кормовой базы для медоносных пчел должны использоваться земли, на которых в составе древесного, кустарникового или травяно-

кустарничкового яруса имеются медоносные растения.

Из земель лесного фонда для размещения ульев и пасек должны предоставляться, в первую очередь, земли, предназначенные для лесовосстановления (вырубки, гари, редины, пустыри, прогалины и другие), до проведения на них лесовосстановления.

Использование лесов для товарной аквакультуры (товарного рыбоводства).

Из земель лесного фонда для осуществления товарной аквакультуры (товарного рыбоводства) должны использоваться нелесные земли (просеки, дороги, болота, каменистые россыпи и другие), а также земли, предназначенные для лесовосстановления (вырубки, гари, редины, пустыри, прогалины и другие), до проведения на них лесовосстановления.

Использование лесов для выращивания сельскохозяйственных культур и иной сельскохозяйственной деятельности.

Из земель лесного фонда для выращивания сельскохозяйственных культур и иной сельскохозяйственной деятельности, должны использоваться земли, предназначенные для лесовосстановления (вырубки, гари, редины, пустыри, прогалины и другие), до проведения на них лесовосстановления.

На лесных участках, используемых для выращивания сельскохозяйственных культур и иной сельскохозяйственной деятельности, допускается применение химических и биологических препаратов, если иное не предусмотрено правовым режимом лесов, расположенных на таких участках.

В целях использования лесов для ведения сельского хозяйства запрещается использовать земли лесного фонда, занятые лесными культурами, естественными молодняками ценных древесных пород, селекционно-лесосеменных, сосновых, елово-пихтовых, ивовых, твердолиственных, ореховых плантаций, с проектируемыми мероприятиями по содействию естественному лесовосстановлению и лесовосстановлению хвойными и твердолиственными породами, с легкоразмываемыми и развеиваемыми почвами.

Сроки использования лесов для ведения сельского хозяйства.

Конкретные сроки использования лесов устанавливаются в договоре аренды сроком от 10 до 49 лет (в соответствии с ч.3 ст. 72 Лесного кодекса РФ).

Договор безвозмездного пользования лесным участком, находящимся в государственной или муниципальной собственности, может быть заключен на срок от одного года до пяти лет (в соответствии с ч.2 ст. 74.2 Лесного кодекса РФ).

2.7. Нормативы, параметры и сроки использования лесов для осуществления научно-исследовательской и образовательной деятельности

Леса лесничества могут использоваться для осуществления научно-исследовательской деятельности, образовательной деятельности научными организациями, образовательными организациями.

Использование лесов для осуществления научно-исследовательской деятельности, образовательной деятельности регламентируется ст. 40 Лесного кодекса РФ и правилами использования лесов для осуществления научно-исследовательской деятельности, образовательной деятельности установленных

приказом Минприроды России от 27.07.2020 № 487 «Об утверждении Правил использования лесов для осуществления научно-исследовательской деятельности, образовательной деятельности».

Использование лесов для осуществления научно-исследовательской деятельности предусматривает осуществление экспериментальной или теоретической деятельности, направленной на получение новых знаний об экологической системе леса, проведение прикладных научных исследований, направленных преимущественно на применение этих знаний для достижения практических целей и решения конкретных задач в области использования, охраны, защиты, воспроизводства лесов.

К использованию лесов для осуществления образовательной деятельности относится создание и использование на лесных участках объектов учебно-практической базы (полигонов, опытных площадок для изучения природы леса, обучения методам таксации леса, проведения рубок лесных насаждений, работ по лесовосстановлению, охране, защите, воспроизводству лесов и других мероприятий) в области изучения, использования, охраны, защиты, воспроизводства лесов, иных компонентов природы, объектов необходимой лесной инфраструктуры для закрепления на практике у обучающихся специальных знаний и навыков.

Для осуществления научно-исследовательской деятельности, образовательной деятельности лесные участки предоставляются государственным учреждениям, муниципальным учреждениям в постоянное (бессрочное) пользование, другим научным организациям, образовательным организациям - в аренду.

Государственные учреждения, муниципальные учреждения, другие научные организации, образовательные организации, использующие леса для научно-исследовательской деятельности, образовательной деятельности, имеют право:

- осуществлять использование лесов в соответствии с условиями договора аренды лесного участка, решения о предоставлении лесного участка в постоянное (бессрочное) пользование;
- устанавливать специальные знаки, информационные и иные указатели, отграничивающие территорию, на которой осуществляется образовательная деятельность, научно-исследовательская деятельность;
- осуществлять рубку лесных насаждений в научных и образовательных целях;
- создавать согласно части 1 статьи 13 Лесного кодекса РФ лесную инфраструктуру (лесные дороги, лесные склады и другую);
- осуществлять экспериментальную деятельность по использованию, охране, защите, воспроизводству лесов в целях разработки, опытно-производственной проверки и внедрения результатов научно-исследовательских, опытно-конструкторских работ;
- проводить испытания химических, биологических и иных средств для изучения их влияния на экологическую систему леса;
- создавать и использовать объекты научной и учебно-практической базы;
- иметь другие права, если их реализация не противоречит требованиям законодательства Российской Федерации.

Государственные учреждения, муниципальные учреждения, другие научные

организации, образовательные организации, использующие леса для научно-исследовательской и образовательной деятельности, обязаны:

- составлять проект освоения лесов в соответствии с частью 1 статьи 88 Лесного кодекса РФ;

- осуществлять использование лесов и выполнение мероприятий по охране, защите, воспроизводству лесов в соответствии с проектом освоения лесов; соблюдать условия договора аренды лесного участка;

- осуществлять использование лесов способами и технологиями, предотвращающими возникновение эрозии почв, исключаящими или ограничивающими негативное воздействие на последующее воспроизводство лесов, а также на состояние водных и других природных объектов;

- соблюдать правила пожарной безопасности в лесах и правила санитарной безопасности в лесах;

- в соответствии с частью 2 статьи 26 Лесного кодекса РФ подавать ежегодно лесную декларацию;

- в соответствии с частью 1 статьи 49 Лесного кодекса РФ представлять отчет об использовании лесов;

- в соответствии с частью 1 статьи 60 и частью 1 статьи 60.11 Лесного кодекса РФ представлять отчет об охране и отчет о защите лесов;

- в соответствии с частью 4 статьи 91 Лесного кодекса РФ представлять в государственный лесной реестр документированную информацию, предусмотренную частью 2 статьи 91 Лесного кодекса РФ.

При осуществлении использования лесов для научно-исследовательской деятельности, образовательной деятельности не допускается:

- повреждение лесных насаждений, растительного покрова и почв за пределами предоставленного лесного участка;

- захламливание предоставленного лесного участка и территории за его пределами строительным и бытовым мусором, отходами древесины, иными видами отходов;

- загрязнение площади предоставленного лесного участка и территории за его пределами химическими и радиоактивными веществами.

Земли, нарушенные или загрязненные при использовании лесов для научно-исследовательской и образовательной деятельности, подлежат рекультивации в срок не более 1 года после завершения соответствующего этапа работ.

На участке с нарушенным почвенным покровом при угрозе развития эрозии почвы должна проводиться рекультивация земель с посевом трав и (или) посадкой деревьев и кустарников на склонах.

В случае предоставления лесного участка, ранее предоставленного для осуществления научно-исследовательской деятельности, образовательной деятельности, или части такого лесного участка третьим лицам для иных видов использования лесов, предусмотренных лесохозяйственным регламентом лесничества, а также при использовании лесов третьими лицами на таком лесном участке без предоставления лесного участка или без установления сервитута, публичного сервитута указанными лицами должно быть обеспечено сохранение полигонов, опытных площадок для изучения природы леса, объектов лесной

инфраструктуры, созданных в целях осуществления научно-исследовательской деятельности, образовательной деятельности.

При осуществлении экспериментальных работ по использованию, охране, защите, воспроизводству лесов, в том числе проведении рубок лесных насаждений, на предоставленном для научно-исследовательской деятельности, образовательной деятельности лесном участке допускается отклонение от требований лесохозяйственного регламента лесничества при условии, что такие отклонения установлены проектом освоения лесов.

Виды научно-исследовательской и образовательной деятельности, ее параметры и объемы определяются договором на право использования соответствующего лесного участка и проектом освоения лесов.

Лесной участок для научно-исследовательской деятельности, образовательной деятельности может предоставляться на всей территории лесничества.

Сроки использования лесов для осуществления научно-исследовательской, образовательной деятельности.

Для осуществления научно-исследовательской деятельности, образовательной деятельности лесные участки предоставляются государственным учреждениям, муниципальным учреждениям в постоянное (бессрочное) пользование, другим научным организациям, образовательным организациям - в аренду сроком от 10 до 49 лет в соответствии с ч.3 ст. 72 Лесного кодекса РФ.

2.8. Нормативы, параметры и сроки использования лесов для осуществления рекреационной деятельности

Использование лесов для осуществления рекреационной деятельности регламентируется статьей 41 Лесного кодекса Российской Федерации и приказом Минприроды России от 09.11.2020 № 908 «Об утверждении Правил использования лесов для осуществления рекреационной деятельности».

Виды рекреационной деятельности, ее параметры и объемы определяются договором на право использования соответствующего лесного участка и проектом освоения лесов.

Согласно п. 7 гл. II приказа Минприроды России от 09.11.2020 № 908 «Об утверждении Правил использования лесов для осуществления рекреационной деятельности», лица, использующие леса для осуществления рекреационной деятельности, имеют право:

- использовать лесной участок по целевому назначению в соответствии с Лесным кодексом РФ, иными нормативными правовыми актами Российской Федерации, лесным планом субъекта Российской Федерации, лесохозяйственным регламентом лесничества, на основании проекта освоения лесов, договора аренды лесного участка, решения органа государственной власти, органа местного самоуправления, уполномоченного в соответствии со статьями 81 - 84 Лесного кодекса, о предоставлении лесного участка в постоянное (бессрочное) пользование;

- создавать лесную инфраструктуру, в том числе лесные дороги;

- возводить некапитальные строения, сооружения (строения, сооружения,

которые не имеют прочной связи с землей и конструктивные характеристики которых позволяют осуществить их перемещение и (или) демонтаж и последующую сборку без несоразмерного ущерба назначению и без изменения основных характеристик строений, сооружений, в том числе киосков, навесов и других подобных строений, сооружений) на лесных участках и осуществлять их благоустройство. Некапитальные строения, сооружения для осуществления рекреационной деятельности должны создаваться преимущественно из деревянных конструкций;

- возводить физкультурно-оздоровительные, спортивные и спортивно-технические сооружения на лесных участках, если в плане освоения лесов на территории субъекта Российской Федерации (лесном плане субъекта Российской Федерации) определены зоны планируемого освоения лесов, в границах которых предусматриваются строительство, реконструкция и эксплуатация объектов для осуществления рекреационной деятельности;

- пользоваться другими правами, если их реализация не противоречит требованиям законодательства Российской Федерации.

Согласно п. 8 гл. II приказа Минприроды России от 09.11.2020 № 908 «Об утверждении Правил использования лесов для осуществления рекреационной деятельности», лица, использующие леса для осуществления рекреационной деятельности, обязаны:

- составлять проект освоения лесов;

- осуществлять использование лесов в соответствии с проектом освоения лесов, утвержденным в порядке, установленном законодательством Российской Федерации;

- соблюдать условия договора аренды лесного участка, решения органа государственной власти, органа местного самоуправления, уполномоченного в соответствии со статьями 81 - 84 Лесного кодекса РФ, о предоставлении лесного участка в постоянное (бессрочное) пользование;

- осуществлять использование лесов для рекреационной деятельности способами и технологиями, предотвращающими возникновение эрозии почв, исключаящими или ограничивающими негативное воздействие на последующее воспроизводство лесов, а также на состояние водных и других природных объектов;

- подавать ежегодно лесную декларацию;

- представлять отчет об использовании лесов;

- представлять отчет об охране лесов от пожаров;

- представлять отчет о защите лесов;

- представлять отчет о воспроизводстве лесов и лесоразведении;

- осуществлять меры противопожарного обустройства лесов на предоставленном лесном участке;

- соблюдать меры санитарной безопасности в лесах;

- осуществлять мероприятия по предупреждению распространения вредных организмов;

- осуществлять рекультивацию земель, которые использовались для строительства, реконструкции и (или) эксплуатации объектов, не связанных с

созданием лесной инфраструктуры, сразу после прекращения эксплуатации, утраты функциональных свойств или гибели таких объектов;

- после прекращения действия договора аренды лесного участка или решения органа государственной власти, органа местного самоуправления, уполномоченного в соответствии со статьями 81 - 84 Лесного кодекса РФ, о предоставлении лесного участка в постоянное (бессрочное) пользование привести лесной участок в состояние, пригодное для его дальнейшего использования по целевому назначению в соответствии с видом разрешенного использования;

- представлять в уполномоченный орган государственной власти, орган местного самоуправления документированную информацию, предусмотренную частью 2 статьи 91 Лесного кодекса РФ, для внесения в государственный лесной реестр;

- выполнять иные обязанности, предусмотренные лесным законодательством Российской Федерации.

В целях организации отдыха, туризма, физкультурно-оздоровительной и спортивной деятельности лица, использующие леса, могут организовывать туристические станции, туристические тропы и трассы, проведение культурно-массовых мероприятий, пешеходные, велосипедные и лыжные прогулки, конные прогулки (верхом и (или) на повозках), занятия изобразительным искусством, познавательные и экологические экскурсии, спортивные соревнования по отдельным видам спорта, специфика которых соответствует проведению соревнований в лесу, физкультурно-спортивные фестивали и тренировочные сборы, а также другие виды рекреационной деятельности.

При определении размеров лесных участков, выделяемых для осуществления рекреационной деятельности, необходимо руководствоваться оптимальной рекреационной нагрузкой на лесные экосистемы при соблюдении условий нанесения ущерба лесным насаждениям и окружающей среде.

Леса для осуществления рекреационной деятельности используются способами, не наносящими вреда окружающей среде и здоровью человека.

При осуществлении рекреационной деятельности в лесах допускается возведение некапитальных строений, сооружений на лесных участках и осуществление их благоустройства. Если в плане освоения лесов на территории субъекта Российской Федерации (лесном плане субъекта Российской Федерации) определены зоны планируемого освоения лесов, в границах которых предусматриваются строительство, реконструкция и эксплуатация объектов для осуществления рекреационной деятельности, на соответствующих лесных участках допускается возведение физкультурно-оздоровительных, спортивных и спортивно-технических сооружений. Рекреационная деятельность в лесах, расположенных на особо охраняемых природных территориях, осуществляется в соответствии с законодательством Российской Федерации об особо охраняемых природных территориях.

В целях строительства объектов для осуществления рекреационной деятельности в лесах допускается проведение рубок лесных насаждений на основании проекта освоения лесов.

При осуществлении рекреационной деятельности в лесах не допускается

повреждение лесных насаждений, растительного покрова и почв за пределами предоставленного лесного участка, захламливание площади предоставленного лесного участка и прилегающих территорий за пределами предоставленного лесного участка бытовым мусором, иными видами отходов, проезд транспортных средств и иных механизмов по произвольным, не установленным маршрутам.

2.8.1. Нормативы использования лесов для осуществления рекреационной деятельности

Для получения оценки состояния лесных насаждений используется методика ландшафтной таксации, которая позволяет сделать вывод о соответствии этих лесов своему назначению, т.е. в максимальной ли степени обеспечивается проявление санитарно – гигиенических, природоформирующих и природоохранных свойств.

Задача ландшафтной таксации – дать достаточно полную, объективную и качественную характеристику лесных насаждений с определением жизнеустойчивости древостоев.

Ландшафтная характеристика насаждений – это метод комплексной инвентаризации земель лесного фонда при рассмотрении насаждений как географического ландшафта с выделением и описанием всех его компонентов, находящихся в определённой системе взаимодействия, а также с оценкой для рекреационного использования.

Лесные массивы смешанного многопородного состава и полнотой, определяющей ландшафтно-конструктивные типы насаждений, чередование открытых и закрытых пространств являются основным ландшафтно-образующим фактором территории.

По пейзажной выразительности наибольшую ценность в условиях волнистого рельефа представляют смешанные насаждения с преобладанием ели, сосны, березы, дуба.

Ценными в эстетическом качестве являются чистые приспевающие и спелые сосняки, а также ельники и березняки в складках волнистого рельефа.

При обследовании лесных участков для предоставления их в рекреационных целях производится ландшафтно-рекреационная характеристика участка. Она предусматривает определение существующего типа ландшафта, эстетической и санитарно-гигиенической оценки, степени устойчивости, проходимости, просматриваемости участка, стадии рекреационной дигрессии.

Ниже приведены шкалы оценки лесных участков, которые необходимо использовать при подготовке лесных участков к передаче в аренду для осуществления рекреационной деятельности.

Ландшафтно-конструктивные типы насаждений

Основным ландшафтообразующим фактором территории являются лесные массивы с их многообразным породным составом, чередованием открытых и закрытых пространств и полнотой насаждений, определяющей их ландшафтно-конструктивные типы.

Шкала оценки пространственной структуры лесных ландшафтов

Группы ландшафтов		Типы ландшафтов		
наименование	индекс	характеристика	общая сомкнутость полога леса	индекс
1	2	3	4	5
Закрытые	1	Древостой горизонтальной сомкнутости	0,6-1,0	1а
		Древостой вертикальной сомкнутости с учетом яруса подроста и подлеска высотой более 1,5м	0,6-1,0	1б
Полуоткрытые	2	Изреженные древостои с равномерным размещением деревьев, редким подростом и подлеском высотой более 1,5м или без них	0,3-0,5	2а
Полуоткрытые	2	Изреженные древостои с неравномерным размещением деревьев, редким подростом и подлеском высотой более 1,5м или без них	0,3-0,5 (в группах 0,6-0,7)	2б
		Молодняки высотой более 1,5м	0,4-0,5	2в
Открытые	3	Участки с единичными деревьями с наличием редкого возобновления кустарников, независимо от их высоты	-	3а
		Участки с наличием возобновления леса или кустарников высотой до 1.5м (вне зависимости от густоты)	-	3б
		Участки без древесно-кустарниковой растительности	-	3в

Эстетическая оценка

Оценка эстетического качества насаждений лесничества и открытых пространств проводилась в натуре для каждого выдела по силе его эмоционального воздействия на посетителя, по просматриваемости, цветовому эффекту и форме размещения растительности.

а) Насаждений

Оценка 1 (высокая) – хвойные и лиственные насаждения 1-2 классов бонитета с длинными и широкими кронами деревьев, хорошей проходимостью по участку, со здоровым, красивым подлеском и подростом средней густоты, отсутствием на участке захламленности и мертвого леса;

Оценка 2 (средняя) – насаждения среднего класса бонитета (3) с участием ольхи и осины до 5 единиц состава при средней ширине и длине крон, густом или угнетенном подросте и подлеске с частичной захламленностью (до 5 м³ на 1 га);

Оценка 3 (низкая) – насаждения с преобладанием ольхи и осины, а также хвойные низших классов бонитета (4-5), с плохо развитыми кронами, с частичной захламленностью (до 5 м³ на 1 га и выше).

б) Открытые пространства

Оценка 1 (высокая) – площадь до 1,0 га (прогалины, поляны), хорошо дренированные свежие сухие почвы; участки площадью от 1 до 3 га со сложными, извилистыми границами, хорошо выраженным рельефом, декоративными опушками, имеются единичные декоративные деревья или сформировавшиеся древесно-кустарниковые группы; небольшие красочные водоемы с ясно выраженными берегами, обрамленными декоративной растительностью;

Оценка 2 (средняя) – открытые пространства больших размеров с конфигурацией границ простой формы; водные пространства, обрамленные мало декоративной растительностью; участки без древесной растительности, заросшие кустарниками;

Оценка 3 (низкая) – необлесившиеся вырубки, пашни, линии электропередачи, хозяйственные дворы, болота и другие открытые площади, и водоемы с низкой декоративностью.

Санитарно – гигиеническая оценка

Оценка санитарно-гигиенического качества территории проведения применительно к пригодности под отдых.

Таблица 16.2

Шкала санитарно – гигиенической оценки участка (выдела)

Характеристика участка	Балл
1	2
Участок в хорошем санитарном состоянии, воздух чистый, хорошая вентиляция, отсутствие шума, паразитов, густых зарослей. Имеют место ароматические запахи, лесные звуки, сочные краски	1 (оценка высокая)
Участок в сравнительно хорошем санитарном состоянии, незначительно захламлен и замусорен. Имеются отдельно сухостойные деревья, воздух несколько загрязнен, шум периодический или отсутствует.	2 (оценка средняя)
Участок в плохом санитарном состоянии, захламлен мертвой древесиной, замусорен. Имеются места свалок мусора, наличие карьеров и ям, сильно загрязненный воздух (в т. ч. неприятные запахи). Место ветреное, сильно затененное, высокий уровень шума, наличие паразитов, избыточного увлажнения, густых зарослей.	3 (оценка низкая)

Биологическая устойчивость насаждений

Класс жизнестойкости насаждений определялся в результате тщательной оценки биологического и лесопатологического их состояния и устанавливался по следующим признакам: ослабление роста или усыхание отдельных деревьев, состояние подроста и подлеска, напочвенного покрова, степени уплотнения почвы.

Шкала оценки биологической устойчивости насаждений

Классы устойчивости	Размер и характеристика текущего отпада (усыхающие деревья и свежий сухостой)	Общий размер усыхания (деревья 2 и 3 группы + захламленность)	Наличие вредителей и болезней леса	Состояние лесной среды
1	2	3	4	5
1-устойчивые	До 2% происходит за счет деревьев с диаметром на высоте 1,3м менее среднего	До 5%	Отсутствует или единичные повреждения	Не нарушены
2-устойчивость нарушена	Отпад в 2 и более раза превышает размер естественного отпада; происходит за счет деревьев с диаметром на высоте 1,3 м близким к среднему	6 - 40%	Часто имеются, могут иметь массовое распространение и высокую численность	Как правило нарушены, полнота неравномерная или низкая
3-устойчивость утрачена	То же	40% и более (для осинников – 50% и более, полнота менее 0,7)	То же	То же

Примечание: древостой со 2 классом биологической устойчивости являются фондом выборочных санитарных рубок, с 3-м – сплошных (при отсутствии других хозраспоряжений). Насаждения 2-3 классов биологической устойчивости составляют площадь насаждений с неудовлетворительным санитарным состоянием.

Оценка рекреационной дигрессии лесной среды

Таблица 16.4

Шкала оценки рекреационной дигрессии лесной среды

Характеристика лесной среды	Стадии рекреационной дигрессии
1	2
<p>Признаков нарушения лесной среды нет, рост и развитие деревьев и кустарников нормальные, механические повреждения отсутствуют, подрост (разновозрастный) и подлесок жизнеспособные. Моховой и травяной покров из видов, характерных для данного типа леса; подстилка (пружинящая) не нарушена. Регулирование рекреации не требуется.</p>	1
<p>Незначительное изменение лесной среды и ухудшение роста и развития деревьев и кустарников, единичные механические повреждения; подрост (разновозрастный) и подлесок жизнеспособные, средней густоты, имеют до 20% поврежденных и усохших экземпляров. Проективное покрытие мхов – 20%, травяного покрова – до 50% (из них 1/10 – луговая растительность); нарушение подстилки незначительное, почвы и подстилка слегка уплотнены; отдельные корни деревьев обнажены, вытоптано до минеральной части почвы около 5% площади. Требуется регулирование рекреационной деятельности.</p>	2
<p>Значительное изменение лесной среды, рост и развитие деревьев ослаблены, до 10% стволов с механическими повреждениями; подрост (одновозрастной) и подлесок угнетены, средней густоты или редкие, 21-50% поврежденных и усохших экземпляров. Мхи у стволов деревьев, их проективное покрытие 5-10%, травяного покрова – 60-70% (из них 2/10 луговой растительности, появляются сорняки). Подстилка и почвы значительно уплотнены, довольно много обнаженных корней деревьев, вытоптано до минеральной части почвы 6-40% площади. Требуется активное регулирование рекреационной деятельности.</p>	3

Характеристика лесной среды	Стадии рекреационной дигрессии
1	2
<p>Сильно нарушена лесная среда, древостой куртинно-лугового типа, деревья значительно угнетены, 11-20% стволов с механическими повреждениями; подрост и подлесок нежизнеспособные (преимущественно в куртинах), редкие или отсутствуют, поврежденных или усохших экземпляров более 50%. Мхи отсутствуют, проективное покрытие травяного покрова 5-40% (в том числе до ½ занимают луговая растительность и сорняки). Много обнаженных корней деревьев, подстилка на открытых местах отсутствует, вытоптано до минеральной части почвы 41-60% площади. Необходимо строгое ограничение рекреационной деятельности</p>	4
<p>Лесная среда деградирована; древостой разрежен, куртинно-лугового типа, деревья сильно ослаблены или усыхают, более 20% с механическими повреждениями; подрост, подлесок, мхи, подстилка отсутствуют, проективное покрытие травяного покрова до 10% (в том числе до ¾ занимают луговая растительность и сорняки), корни большинства деревьев обнажены и повреждены. Вытоптано до минеральной части почвы более 60% площади участка. Рекреация не допускается.</p>	5

2.8.2. Перечень кварталов и (или) частей кварталов зоны рекреационной деятельности, в том числе перечень кварталов и (или) их частей, в которых допускается возведение физкультурно-оздоровительных, спортивных и спортивно-технических сооружений

Статья 11 Лесного кодекса РФ гарантирует право граждан свободно и бесплатно пребывать в лесах.

Правила использования лесов для осуществления рекреационной деятельности установлены приказом Минприроды России от 09.11.2020 № 908 «Об утверждении Правил использования лесов для осуществления рекреационной деятельности».

К лесам, в которых разрешено осуществление рекреационной деятельности отнесено 5254,5 га, которые представлены следующими основными категориями земель: покрытые лесной растительностью – 4908,5 га, не покрытые лесной растительностью – 36 га, нелесные земли – 310 га.

Преобладающими породами являются: берёза – 45%, ель – 24%, сосна –

19%, осина – 10% от покрытых лесной растительностью земель.

2.8.3. Функциональное зонирование территории зоны рекреационной деятельности

Основную рекреационную нагрузку, как правило, несут леса лесопарковых зон и зеленых зон (5254,5 га), которые по структуре (группам) ландшафтов представлены следующим образом, в том числе:

- | | |
|---|-------|
| 1. Закрытые: древостой с полнотой 0,6 – 1,0 | 86,7% |
| 2. Полуоткрытые: древостой с полнотой 0,3-0,5 | 6,2% |
| 3. Открытые: древостой с полнотой до 0,3 и редины | 7,1% |

Лесоустройство, на основании которого разработан регламент, Лесной план и документы территориального планирования Владимирской области леса не содержат сведения о функциональном зонировании лесов Кольчугинского лесничества. Также не проводилась лесоустройством ландшафтная таксация лесов рекреационного назначения.

2.8.4. Перечень временных построек на лесных участках и нормативы их благоустройства

Лица, использующие леса для осуществления рекреационной деятельности, имеют право, согласно части 2 статьи 41 и части 7 статьи 21 Лесного кодекса Российской Федерации, на возведение некапитальных строений, сооружений на лесных участках и осуществление их благоустройства.

Согласно пункту 10.2 статьи 1 Градостроительного кодекса Российской Федерации, к некапитальным строениям, сооружениям относятся строения, сооружения, которые не имеют прочной связи с землей и конструктивные характеристики которых позволяют осуществить их перемещение и (или) демонтаж и последующую сборку без несоразмерного ущерба назначению и без изменения основных характеристик строений, сооружений, в том числе киосков, навесов и других подобных строений, сооружений.

Согласно распоряжению Правительства Российской Федерации от 27.05.2013 № 849-р «Об утверждении Перечня объектов, не связанных с созданием лесной инфраструктуры, для защитных лесов, эксплуатационных лесов, резервных лесов», при осуществлении рекреационной деятельности в лесах допускается возведение временных построек на лесных участках:

- а) в лесах, расположенных в лесопарковых зонах и городских лесах:
 - площадка для игр (детская), отдыха, занятий спортом, установки мусоросборников;
 - форма малая архитектурная (некапитальное нестационарное сооружение, включая беседки, ротонды, веранды, дровницы, навесы, объекты мелкорозничной торговли, попутного бытового обслуживания и питания, остановочные павильоны);
- б) в лесах, расположенных в зеленых зонах (помимо объектов, указанных в пункте «а»):

- линия связи;
- линия электропередачи воздушная, кабельная всех классов напряжения;
- постройка временная, используемая в рекреационных целях;
- трубопровод подземный;

б¹) в защитных лесах, относящихся к категориям лесов, выполняющих функции защиты природных и иных объектов, за исключением лесов, расположенных в лесопарковых зонах и зеленых зонах, городских лесов, в ценных лесах, в лесах, расположенных в водоохраных зонах (помимо объектов, указанных в пунктах «а» и «б»):

- канатная дорога;
- комплекс открытых плоскостных спортивных сооружений;
- комплекс физкультурных сооружений;
- подъездной путь;

в) в эксплуатационных и резервных лесах, за исключением особо защитных участков лесов (помимо объектов, указанных в пунктах «а», «б» и «б¹»):

- бассейн, крытый для плавания;
- бассейн открытый искусственный;
- велодром;
- велотрек;
- зал спортивный;
- канализация;
- каток с искусственным льдом крытый;
- каток с искусственным льдом открытый;
- кемпинг;
- комплекс физкультурно-оздоровительный;
- корт теннисный;
- котельная;
- манеж легкоатлетический;
- пирс;
- площадка спортивная;
- подстанция трансформаторная всех классов напряжения;
- поле для гольфа;
- поле для стрельбы из лука;
- поле футбольное;
- пристань;
- сеть тепловая;
- сооружение спортивное;
- стадион;
- стрельбище для пулевой стрельбы;
- стрельбище для стендовой стрельбы;
- тир;
- трибуна стадиона с подтрибунными помещениями;
- трибуна стадиона;
- элинг для хранения катеров и лодок.

Главной задачей при планировании территории для отдыха является

сохранение лесного участка в продуктивном состоянии, при котором природные ресурсы не утрачивают своей способности к самовоспроизводству.

Основной причиной лесонарушений при рекреационном использовании лесных участков является неорганизованный отдых, засорение лесной среды.

В целях создания благоприятных условий для организации отдыха и прогулок, занятий физкультурой и спортом, а также для предотвращения возможных нарушений природной среды в результате чрезмерной рекреационной нагрузки отдельных участков проводится благоустройство лесов.

Благоустройство мест массового и кратковременного отдыха, прогулочных магистралей способствует стабилизации мест отдыха и основных направлений посетителей, что обеспечивает надежную охрану природных комплексов и повышает устойчивость насаждений к влиянию антропогенных факторов.

В общем комплексе мероприятий по благоустройству лесов строительству лесных дорог уделяется особое внимание. По ним идет распределение отдыхающих в лесных массивах. Если дорог недостаточно, то леса начинают осваиваться стихийно, отдыхающие сами прокладывают многочисленные тропинки, дорожки, что приводит к уничтожению лесной подстилки, постепенно гибнет подрост, исчезают лесные звери и птицы, нарушается лесная среда. Чем гуще дорожная сеть, тем равномернее нагрузка на лесные участки.

Для нормальной организации отдыха в рекреационных лесах считается необходимым под дорожно-тропиночной сетью иметь 3-5% территории.

Необходимо своевременно производить ремонт дорог.

В первую очередь осваиваются под рекреационные цели леса, примыкающие к дорогам.

При уходе за придорожным лесом его очищают от захламленности, разреживают, у деревьев обрубают нижние сучья. Все это не только облагораживает лес, но и повышает его пожарную устойчивость.

Создание благоприятных условий для массового отдыха населения путем установки малых форм архитектуры и устройства мест отдыха позволит уменьшить негативные рекреационные воздействия на экологические условия лесных экосистем.

К малым архитектурным формам относятся беседки, веранды, дровницы, навесы, фонари, оборудование для детских площадок, деревянные мостики и настилы, скамьи, вазоны, ограды, заборы, урны и др. Практически все малые архитектурные формы имеют функциональное назначение, а также играют важную роль в декоративном оформлении лесных участков.

Все элементы благоустройства и оборудования на лесном участке по используемым для их создания материалам и внешнему виду должны быть несложными, близкими к встречающимся в природе, должны хорошо вписываться в естественный ландшафт и не оказывать отрицательного влияния на сохранность, рост, развитие растительности и экологическое состояние лесной среды.

С целью улучшения состояния деградированных насаждений лесов предусматривается осуществление следующих мероприятий:

- осуществлять систематический контроль за соблюдением допустимых рекреационных нагрузок;

- предусмотреть возможность перемены территориального размещения спортивных площадок и мест массового отдыха через 5-7 лет для восстановления нормальной лесной среды и почвенного покрова на участках, где они ранее располагались (создавать места-дубли);

- посев устойчивых к вытаптыванию трав;
- посадка под полог насаждений с полнотой 0,6-0,4 почвоулучшающих деревьев и кустарников;
- засыпка обнаженных корней в насаждениях III-IV стадий деградации;
- рыхление почвы площадками с внесением удобрений в насаждениях III-IV стадий деградации с уплотненной почвой;
- посев почвоулучшающих трав;
- мульчирование почвы в насаждениях III-IV стадий деградации (торф, опилки и др.);
- огораживание ценных старовозрастных деревьев (кустарниками);
- ограничение посещаемости ослабленных насаждений (обсдка кустарниками, шлагбаумы).

2.8.5. Параметры и сроки использования лесов для осуществления рекреационной деятельности

В целях исключения негативного влияния рекреационных нагрузок на лесные массивы (притока туристов, дачников и других отдыхающих в летний период) при лесоустройстве запроектированы мероприятия, в том числе и по благоустройству, практическое выполнение которых, направлены на сохранение и повышение эстетических, санитарно-гигиенических и оздоровительных свойств насаждений, а также на сохранение экологического равновесия в лесной среде и формирование лесных ландшафтов.

Таблица 17

Нормативы использования лесов для осуществления рекреационной нагрузки

Порода	Средняя нагрузка на 1 га при протяженности дорожной сети на 1000 га лесного фонда более 25 км.
1	2
Сосна	2,2
Ель	1,3
Дуб	2,4
Береза	2,7
Осина	2,5

Допустимые рекреационные нагрузки и рекреационная емкость лесопарковой и зеленой зоны Кольчугинского лесничества

Группы типов лесов	Допустимые рекреационные нагрузки, чел./га		Предельная рекреационная емкость, чел.	
	в естественных условиях	при проведении системы мероприятий	в естественных условиях	при проведении системы мероприятий
1	2	3	4	5
Сосняки сложные	3	12	363	1452
Сосняки черничники	2	8	2572,2	10288,8
Ельники сложные	2	8	269,2	1076,8
Ельники черничники	1	4	105,8	423,2
Березняки, осинники сложные	4	16	0	0
Березняки, осинники черничные	3	12	588	2352

При проведении работ по рекреационному использованию лесов следует руководствоваться «Рекомендациями по ведению лесного хозяйства в лесопарковых частях зеленых зон вокруг городов и других населенных пунктов европейской части РСФСР», утвержденными Минлесхозом РСФСР 30.05.1988, а также Законом РСФСР «Об охране окружающей природной среды», принятым Верховным Советом РФ 19.12.1991 № 2060-1 и Федеральным законом от 10.01.2002 № 7-ФЗ «Об охране окружающей среды» и Правилами использования лесов для осуществления рекреационной деятельности, установленными приказом Минприроды России от 09.11.2020 № 908 «Об утверждении Правил использования лесов для осуществления рекреационной деятельности».

Для осуществления рекреационной деятельности лесные участки предоставляются государственным учреждениям, муниципальным учреждениям в постоянное (бессрочное) пользование, другим лицам - в аренду.

Сроки использования лесов для осуществления рекреационной деятельности.

Конкретные сроки использования лесов устанавливаются в договоре аренды сроком от 10 до 49 лет (в соответствии с ч.3 ст. 72 Лесного кодекса РФ).

2.9. Нормативы, параметры и сроки использования лесов для создания лесных плантаций и их эксплуатации

Создание лесных плантаций и их эксплуатация регламентируются статьей 42 Лесного кодекса РФ.

Создание лесных плантаций и их эксплуатация представляют собой предпринимательскую деятельность, связанную с выращиванием лесных насаждений определенных пород (целевых пород).

К лесным насаждениям определенных пород (целевых пород) относятся лесные насаждения искусственного происхождения, за счет которых обеспечивается получение древесины с заданными характеристиками.

На лесных плантациях проведение рубок лесных насаждений и осуществление подсадки лесных насаждений допускается без ограничений.

Сроки использования лесов для создания лесных плантаций и их эксплуатации.

Конкретные сроки использования лесов устанавливаются в договоре аренды сроком от 10 до 49 лет (в соответствии с ч.3 ст. 72 Лесного кодекса РФ).

2.10. Нормативы, параметры и сроки использования лесов для выращивания лесных плодовых, ягодных, декоративных растений, лекарственных растений

Выращивание лесных плодовых, ягодных, декоративных растений, лекарственных растений регламентируются ст. 39 Лесного кодекса РФ и Правилами использования лесов для выращивания лесных плодовых, ягодных, декоративных растений, лекарственных растений, утвержденных приказом Минприроды России от 28.07.2020 № 497 «Об утверждении Правил использования лесов для выращивания лесных плодовых, ягодных, декоративных растений, лекарственных растений».

Выращивание лесных плодовых, ягодных, декоративных растений, лекарственных растений представляет собой предпринимательскую деятельность, связанную с получением плодов, ягод, декоративных растений, лекарственных растений и подобных лесных ресурсов.

Граждане, юридические лица осуществляют использование лесных участков для выращивания лесных плодовых, ягодных, декоративных растений, лекарственных растений на основании договоров аренды лесных участков.

Выращенные лесные плодовые, ягодные, декоративные растения, лекарственные растения являются собственностью арендатора.

В соответствии с п. 9 гл. II приказа Минприроды России от 28.07.2020 № 497 «Об утверждении правил использования лесов для выращивания лесных плодовых, декоративных растений, лекарственных растений», лица, арендующие лесные участки для выращивания лесных плодовых, ягодных, декоративных растений, лекарственных растений, имеют право:

- осуществлять использование лесов в соответствии с условиями договора

аренды;

- создавать согласно части 1 статьи 13 Лесного кодекса РФ лесную инфраструктуру (лесные дороги, лесные склады и др.);

- размещать согласно части 2 статьи 39 Лесного кодекса РФ на предоставленных лесных участках некапитальные строения, сооружения.

В соответствии с п. 10 гл. II приказа Минприроды России от 28.07.2020 № 497 «Об утверждении правил использования лесов для выращивания лесных плодовых, декоративных растений, лекарственных растений», лица, арендующие лесные участки для выращивания лесных плодовых, ягодных, декоративных растений, лекарственных растений, обязаны:

- составлять проект освоения лесов в соответствии с частью 1 статьи 88 Лесного кодекса РФ;

- осуществлять использование лесов в соответствии с проектом освоения лесов;

- соблюдать условия договора аренды лесного участка;

- осуществлять использование лесов способами и технологиями, предотвращающими возникновение эрозии почв, исключаящими или ограничивающими негативное воздействие на последующее воспроизводство лесов, а также на состояние водных и других природных объектов;

- соблюдать правила пожарной безопасности в лесах и правила санитарной безопасности в лесах;

- в соответствии с частью 2 статьи 26 Лесного кодекса РФ подавать ежегодно лесную декларацию;

- в соответствии с частью 1 статьи 49 Лесного кодекса РФ представлять отчет об использовании лесов;

- в соответствии с частью 1 статьи 60 Лесного кодекса РФ представлять отчет об охране и о защите лесов;

- в соответствии с частью 4 статьи 91 Лесного кодекса РФ предоставлять в государственный лесной реестр в установленном порядке документированную информацию, предусмотренную частью 2 статьи 91 Лесного кодекса РФ;

- выполнять другие обязанности, предусмотренные лесным законодательством Российской Федерации.

Для выращивания лесных плодовых, ягодных, декоративных растений используют, в первую очередь, нелесные земли из состава лесного фонда, а также необлесившиеся лесосеки, прогалины и другие, не покрытые лесной растительностью земли, на которых возможно естественное возобновление леса до посадки на них лесных культур; земли, подлежащие рекультивации (выработанные торфяники и др.).

Для выращивания лесных плодовых, ягодных, декоративных, лекарственных растений под пологом леса могут использоваться участки малоценных насаждений, не намеченные под реконструкцию.

На лесных участках, используемых для выращивания лесных плодовых, ягодных, декоративных растений, лекарственных растений, химические и биологические препараты применяются в соответствии с Федеральными законами от 19.07.1997 № 109-ФЗ «О безопасном обращении с пестицидами и агрохимикатами».

ми».

Специальные обследования по проектированию выращивания лесных плодовых, ягодных, декоративных и лекарственных растений не проводились.

Декоративные посадки на территории Александровского лесничества отсутствуют.

Сроки использования лесов для выращивания лесных плодовых, ягодных, декоративных и лекарственных растений.

Конкретные сроки использования лесов устанавливаются в договоре аренды сроком от 10 до 49 лет (в соответствии с ч.3 ст. 72 Лесного кодекса РФ).

2.11. Нормативы, параметры и сроки использования лесов для создания лесных питомников и их эксплуатации

Использование лесов для создания лесных питомников и их эксплуатации осуществляется в соответствии со статьей 39.1 Лесного кодекса Российской Федерации и «Правилами использования лесов для выращивания посадочного материала лесных растений (саженцев, сеянцев)», утвержденными приказом Минприроды России от 22.07.2020 № 469.

Выращивание посадочного материала лесных растений (саженцев, сеянцев) представляет собой предпринимательскую деятельность, осуществляемую в целях воспроизводства лесов и лесоразведения.

На лесных участках, предоставленных для создания и эксплуатации лесных питомников, допускаются строительство, реконструкция и эксплуатация объектов капитального строительства и возведение некапитальных строений, сооружений, которые предназначены для обеспечения выращивания саженцев, сеянцев основных лесных древесных пород (в том числе складов для хранения семян лесных растений, теплиц и других подобных объектов) и признаются объектами лесной инфраструктуры.

В соответствии с п. 6 гл. II приказа Минприроды России от 22.07.2020 № 469 «Об утверждении Правил использования лесов для выращивания посадочного материала лесных растений (саженцев, сеянцев)», лица, использующие леса для выращивания посадочного материала лесных растений (саженцев, сеянцев), имеют право:

- осуществлять использование лесов в соответствии с условиями договора аренды или решения органа государственной власти, органа местного самоуправления, уполномоченного в соответствии со статьями 81-84 Лесного кодекса Российской Федерации, о предоставлении лесного участка в постоянное (бессрочное) пользование;

- создавать лесную инфраструктуру, в том числе лесные дороги, в соответствии с частью 1 статьи 13 Лесного кодекса Российской Федерации;

- размещать на предоставленных лесных участках, используемых для выращивания посадочного материала лесных растений (саженцев, сеянцев), теплицы, другие строения и сооружения в соответствии с частью 2 статьи 39.1 Лесного кодекса Российской Федерации.

В соответствии с п. 7 гл. II приказа Минприроды России от 22.07.2020 № 469 «Об утверждении Правил использования лесов для выращивания посадочного материала лесных растений (саженцев, сеянцев)», лица, использующие леса для выращивания посадочного материала лесных растений (саженцев, сеянцев), обязаны:

- составлять проект освоения лесов в соответствии с частью 1 статьи 88 Лесного кодекса РФ;

- осуществлять использование лесов в соответствии с проектом освоения лесов, утвержденным в порядке, установленном законодательством Российской Федерации в соответствии с частью 2 статьи 88 Лесного кодекса РФ;

- соблюдать условия договора аренды лесного участка или решения органа государственной власти, органа местного самоуправления, уполномоченного в соответствии со статьями 81-84 Лесного кодекса РФ, о предоставлении лесного участка в постоянное (бессрочное) пользование;

- осуществлять использование лесов для выращивания посадочного материала лесных растений (саженцев, сеянцев) способами и технологиями, предотвращающими возникновение эрозии почв, исключаящими или ограничивающими негативное воздействие на последующее воспроизводство лесов, а также на состояние водных и других природных объектов;

- соблюдать правила пожарной безопасности в лесах и правила санитарной безопасности в лесах в соответствии с частью 3 статьи 53 и частью 3 статьи 60.3 Лесного кодекса РФ;

- ежегодно подавать лесную декларацию в соответствии с частью 2 статьи 26 Лесного кодекса РФ;

- представлять отчет об использовании лесов в соответствии с частью 1 статьи 49 Лесного кодекса РФ;

- представлять отчет об охране лесов от пожаров в соответствии с частью 1 статьи 60 Лесного кодекса РФ;

- представлять отчет о воспроизводстве лесов и лесоразведении в соответствии с частью 1 статьи 66 Лесного кодекса РФ и;

- представлять в уполномоченный орган государственной власти документированную информацию, предусмотренную частью 2 статьи 91 Лесного кодекса, для внесения в государственный лесной реестр в соответствии с частью 4 статьи 91 Лесного кодекса Российской Федерации;

- выполнять другие обязанности, предусмотренные лесным законодательством Российской Федерации.

Для выращивания посадочного материала лесных растений (саженцев, сеянцев) используются улучшенные и сортовые семена лесных растений или, если такие семена отсутствуют, нормальные семена лесных растений.

Для выращивания посадочного материала лесных растений (саженцев, сеянцев) не допускается применение нерайонированных семян лесных растений, а также семян лесных растений, посевные и иные качества которых не проверены.

На лесных участках, используемых для выращивания посадочного материала лесных растений (саженцев, сеянцев), химические и биологические препараты применяются в соответствии с Федеральным законом от 19.07.1997 № 109-ФЗ «О безопасном обращении с пестицидами и агрохимикатами».

Для выращивания посадочного материала лесных растений (саженцев, сеянцев) используют не покрытые лесом земли из состава земель лесного фонда.

Использование лесов для создания лесных питомников и их эксплуатации в случае невозможности соблюдения охраны редких и находящихся под угрозой исчезновения деревьев, кустарников, лиан, иных лесных растений, занесенных в Красную книгу Российской Федерации или Красную книгу субъекта Российской Федерации, не допускается. Использование лесов для создания лесных питомников и их эксплуатации может ограничиваться в соответствии со статьей 27 Лесного кодекса РФ.

Для выращивания посадочного материала лесных растений (саженцев, сеянцев) лесные участки государственным учреждениям, муниципальным учреждениям предоставляются в постоянное (бессрочное) пользование, другим лицам – в аренду.

Сроки использования лесов для создания лесных питомников и их эксплуатации.

Конкретные сроки использования лесов устанавливаются в договоре аренды сроком от 10 до 49 лет (в соответствии с ч.3 ст. 72 Лесного кодекса Российской Федерации).

Таблица 19

Критерии и требования к посадочному материалу лесных древесных пород и молоднякам, площади которых подлежат отнесению к землям, на которых расположены леса

Древесные породы	Требования к посадочному материалу			Критерии и требования к молоднякам, площади которых подлежат отнесению к землям, на которых расположены леса			
	возраст не менее, лет (выращенные в теплице)	диаметр стволика у корневой шейки не менее, мм	высота стволика не менее, см	группа типов леса или типов лесорастительных условий	Возраст не менее, лет	количество деревьев главных пород не менее, тыс. шт. на 1 га	средняя высота деревьев главных пород не менее, м
1	2	3	4	5	6	7	8
Зона хвойно-широколиственных лесов							
Район хвойно-широколиственных (смешанных) лесов европейской части Российской Федерации							
Береза карельская и повислая (бородавчатая)	2	3,0	25	Брусничная, кисличная и черничная	4	2,0	1,1
Береза повислая (бородавчатая)	2	2,5	20	Свежая и влажная судубрава	5	2,0	1,5

Древесные породы	Требования к посадочному материалу			Критерии и требования к молоднякам, площади которых подлежат отнесению к землям, на которых расположены леса			
	возраст не менее, лет (выращенные в теплице)	диаметр стволика у корневой шейки не менее, мм	высота стволика не менее, см	группа типов леса или типов лесорастительных условий	Возраст не менее, лет	количество деревьев главных пород не менее, тыс. шт. на 1 га	средняя высота деревьев главных пород не менее, м
1	2	3	4	5	6	7	8
Ель европейская (обыкновенная)	2 – 3	2,0	12	Сложная, мелкотравная, черничная	7	2,0	1,0
				Долгомошная, травяно-болотная	7	2,0	0,7
Сосна обыкновенная	2 (1)	2,0	12	Лишайниковая вересковая	7	2,5	0,8
				Брусничная, кисличная, черничная	7	2,0	1,2
				Долгомошная и сфагновая	7	2,2	1,0

2.11.1. Нормативы, параметры и сроки использования лесов для выполнения изыскательских работ

В соответствии с Федеральным законом «О введении в действие Лесного кодекса Российской Федерации» от 04.12.2006 № 201-ФЗ, лесные участки предоставляются на срок не более 1 года для выполнения изыскательских работ в аренду без проведения аукциона лесного участка.

Разрешенные объемы использования лесов для выполнения изыскательских работ и местоположение лесных участков в разрезе участковых лесничеств в Кольчугинском лесничестве отражены в таблице 5.

Порядок предоставления в аренду лесного участка для выполнения изыскательских работ установлен Положением «О предоставлении в аренду без проведения аукциона лесного участка, в том числе расположенного в резервных лесах, для выполнения изыскательских работ», утвержденным постановлением Правительства РФ от 24.02.2009 года № 161.

Параметры и сроки использования лесов регулируют профильные нормативы (СНиПы, СН и т.д.).

2.12. Нормативы, параметры и сроки использования лесов для выполнения работ по геологическому изучению недр, для разработки месторождений полезных ископаемых

Использование лесов в целях осуществления геологического изучения недр, разведки и добычи полезных ископаемых регламентируется статьей 43 Лесного

кодекса РФ, приказом Министерства природных ресурсов и экологии Российской Федерации от 07.07.2020 № 417 «Об утверждении Правил использования лесов для осуществления геологического изучения недр, разведки и добычи полезных ископаемых и Перечня случаев использования лесов в целях осуществления геологического изучения недр, разведки и добычи полезных ископаемых без предоставления лесного участка, с установлением или без установления сервитута», Лесным планом Владимирской области и лесохозяйственным регламентом лесничества.

Использование лесов в целях осуществления геологического изучения недр, разведки и добычи полезных ископаемых осуществляется с предоставлением или без предоставления лесных участков, с установлением или без установления сервитута.

Для использования лесов в целях осуществления геологического изучения недр, разведки и добычи полезных ископаемых лесной участок, находящийся в государственной или муниципальной собственности, предоставляется в аренду или в отношении этого лесного участка может быть установлен сервитут в соответствии со статьей 9 Лесного кодекса Российской Федерации.

Допускается использование лесов в целях осуществления геологического изучения недр без предоставления лесного участка, установления сервитута, если выполнение работ в указанных целях не влечет за собой проведение рубок лесных насаждений или строительство объектов капитального строительства.

Соглашение об установлении сервитута заключается органом государственной власти, органом местного самоуправления в пределах полномочий указанных органов, определенных в соответствии со статьями 81 - 84 Лесного кодекса РФ с лицом, заинтересованным в установлении сервитута, в случаях:

- а) если лесной участок не предоставлен в аренду, постоянное (бессрочное) пользование, безвозмездное пользование;
- б) если лесной участок предоставлен в аренду или безвозмездное пользование на срок, не превышающий одного года.

При этом соглашение об установлении сервитута заключается только в случае, если лесной участок не может быть предоставлен на праве аренды.

При использовании лесов для осуществления геологического изучения недр, разведки и добычи полезных ископаемых на землях лесного фонда допускается строительство, реконструкция и эксплуатация объектов, не связанных с созданием лесной инфраструктуры, в соответствии со статьей 21 Лесного кодекса РФ.

Строительство, реконструкция и эксплуатация объектов, не связанных с созданием лесной инфраструктуры, на землях иных категорий, на которых расположены леса, допускаются в случаях, определенных федеральными законами в соответствии с целевым назначением этих земель.

В ценных лесах и на особо защитных участках лесов допускаются строительство, реконструкция и эксплуатация объектов капитального строительства, связанных с выполнением работ по геологическому изучению и разработкой месторождений углеводородного сырья, в отношении которых лицензии на пользование недрами получены до 31.12.2010, на срок, не

превышающий срока действия таких лицензий.

Допускается использование лесов, расположенных в зеленых зонах лесных участков для разработки месторождений полезных ископаемых, в отношении которых лицензии на пользование недрами получены до дня введения в действие Лесного кодекса РФ, на срок, не превышающий срока действия таких лицензий.

В лесах, расположенных в лесопарковых зонах, в зеленых зонах, в городских лесах и на заповедных лесных участках, запрещается разведка и добыча полезных ископаемых, за исключением случаев, предусмотренных Лесным кодексом РФ или другими федеральными законами.

На лесных участках, предоставленных в аренду в целях осуществления геологического изучения недр, разведки и добычи полезных ископаемых, рубка лесных насаждений осуществляется в соответствии с проектом освоения лесов.

Право собственности на древесину, которая получена при использовании лесов, расположенных на землях лесного фонда, в соответствии со статьями 43-46 Лесного кодекса, принадлежит Российской Федерации.

Реализация древесины, заготовленной при использовании лесов для выполнения работ по геологическому изучению недр, разведки и добычи полезных ископаемых, осуществляется в соответствии с Правилами реализации древесины, которая получена при использовании лесов, расположенных на землях лесного фонда, в соответствии со статьями 43-46 Лесного кодекса Российской Федерации, утвержденными постановлением Правительства Российской Федерации от 23.07.2009 № 604 «О реализации древесины, которая получена при использовании лесов, расположенных на землях лесного фонда, в соответствии со статьями 43-46 Лесного кодекса Российской Федерации».

Договор аренды лесного участка для выполнения работ по геологическому изучению недр и разработки месторождений полезных ископаемых заключается на срок до сорока девяти лет и не требует проведения аукциона (часть 3 ст. 72 и часть 3 ст. 74 Лесного кодекса Российской Федерации).

Указанные сроки аренды лесных участков определялись с учетом требований законодательства о недрах.

В статье 10 Федерального закона Российской Федерации «О недрах» от 21.02.1992 № 2395-1 «О недрах» устанавливается, что участки недр предоставляются в пользование на определенный срок:

- для геологического изучения – на срок до 5 лет;
- для добычи полезных ископаемых – на срок отработки месторождения полезных ископаемых, исчисляемый исходя из технико-экономического обоснования разработки месторождения полезных ископаемых, обеспечивающего рациональное использование и охрану недр;
- для добычи подземных вод – на срок до 25 лет;
- для добычи полезных ископаемых на основании предоставления краткосрочного права пользования участками недр при досрочном прекращении права пользования участками недр – на срок до одного года.

При осуществлении использования лесов в целях осуществления геологического изучения недр, разведки и добычи полезных ископаемых не допускается:

- валка деревьев и расчистка от древесной растительности с помощью бульдозеров, захламление порубочными остатками приграничных полос и опушек, повреждение стволов и скелетных корней опушечных деревьев, оставление (хранение) свежесрубленной древесины в лесу в летний период без принятия мер по предохранению ее от заселения стволовыми вредителями в соответствии с Правилами санитарной безопасности в лесах, утвержденными в порядке, установленном Лесным кодексом Российской Федерации;

- затопление и длительное подтопление лесных насаждений;

- повреждение лесных насаждений, растительного покрова и почв за пределами земель, на которых осуществляется использование лесов;

- захламление лесов отходами производства и потребления;

- загрязнение площади земель, на которых осуществляется использование лесов и территории за ее пределами, химическими и радиоактивными веществами;

- проезд транспортных средств и иных механизмов по произвольным, неустановленным маршрутам, в том числе за пределами земель, на которых осуществляется использование лесов.

Лица, осуществляющие использование лесов в целях осуществления геологического изучения недр, разведки и добычи полезных ископаемых, обеспечивают:

- регулярное проведение очистки используемых лесов и примыкающих опушек леса, искусственных и естественных водотоков от захламления отходами производства и потребления;

- восстановление нарушенных производственной деятельностью лесных дорог, осушительных канав, дренажных систем, мостов, других гидромелиоративных сооружений, квартальных столбов, квартальных просек, аншлагов, элементов благоустройства территории лесов;

- консервацию или ликвидацию объектов, связанных с осуществлением геологического изучения недр, разведки и добычи полезных ископаемых, по истечении сроков выполнения соответствующих работ и рекультивацию земель, которые использовались для строительства, реконструкции и (или) эксплуатации указанных объектов, не связанных с созданием лесной инфраструктуры, в соответствии с законодательством Российской Федерации;

- принятие необходимых мер по устранению аварийных ситуаций, а также ликвидации их последствий, возникших по вине указанных лиц;

- активное использование земель, занятых квартальными просеками, лесными дорогами, и других, не покрытых лесом земель в целях планирования и проведения сейсморазведочных работ, в том числе перебазировки подвижного состава и грузов.

Земли, нарушенные или загрязненные при использовании лесов в целях осуществления геологического изучения недр, разведки и добычи полезных ископаемых, подлежат рекультивации после завершения работ в соответствии с проектом рекультивации, а объекты, связанные с геологическим изучением, разведкой и добычей полезных ископаемых, подлежат консервации или ликвидации в соответствии с законодательством о недрах.

Лица, использующие леса с предоставлением лесного участка, без предоставления лесного участка с установлением сервитута, в целях осуществления геологического изучения недр, разведки и добычи полезных ископаемых обязаны:

- использовать лесной участок по целевому назначению в соответствии с Лесным кодексом, иными нормативными правовыми актами Российской Федерации, лесохозяйственным регламентом лесничества, на основании проекта освоения лесов и договора аренды лесного участка, соглашения об установлении сервитута;

- составлять проект освоения лесов в соответствии с частью 1 статьи 88 Лесного кодекса Российской Федерации;

- ежегодно подавать лесную декларацию в соответствии с частью 2 статьи 26 Лесного кодекса Российской Федерации;

- представлять в уполномоченный орган сведения, предусмотренные частью 1 статьи 49, частью 1 статьи 60, частью 1 статьи 60.11, частью 1 статьи 66 Лесного кодекса Российской Федерации;

- осуществлять меры противопожарного обустройства лесов на предоставленном лесном участке в соответствии с частью 2 статьи 53.1 Лесного кодекса Российской Федерации;

- осуществлять мероприятия по предупреждению распространения вредных организмов в соответствии с частью 1 статьи 60.7 Лесного кодекса Российской Федерации;

- осуществлять предусмотренные частью 1 статьи 63.1 Лесного кодекса Российской Федерации мероприятия не позднее чем через один год после рубки лесных насаждений в соответствии с проектом лесовосстановления или проектом лесоразведения в соответствии с Правилами выполнения работ по лесовосстановлению или лесоразведению лицами, использующими леса в соответствии со статьями 43-46 Лесного кодекса РФ, и лицами, обратившимися с ходатайством или заявлением об изменении целевого назначения лесного участка, утвержденными постановлением Правительства Российской Федерации от 07.05.2019 № 566 «Об утверждении Правил выполнения работ по лесовосстановлению или лесоразведению лицами, использующими леса в соответствии со статьями 43-46 Лесного кодекса Российской Федерации, и лицами, обратившимися с ходатайством или заявлением об изменении целевого назначения лесного участка»;

- после прекращения действия договора аренды лесного участка, соглашения об установлении сервитута привести лесной участок в состояние, пригодное для его дальнейшего использования по целевому назначению в соответствии с видом разрешенного использования;

- выполнять иные обязанности, предусмотренные лесным законодательством, договором аренды лесного участка, а также иными документами, на основании которых осуществляется использование лесов.

Использование лесов в целях геологического изучения недр осуществляется без предоставления лесного участка, установления сервитута на основании разрешения уполномоченного органа в случаях:

а) если выполнение работ в указанных целях не влечет за собой проведение рубок лесных насаждений или строительство объектов капитального строительства;

б) обеспечения безопасности граждан и создания необходимых условий для эксплуатации объектов, связанных с осуществлением геологического изучения недр, разведкой и добычей полезных ископаемых, в том числе в охранных зонах указанных объектов, осуществляется использование лесов для проведения;

в) размещения объектов, перечень которых установлен постановлением Правительства Российской Федерации от 03.12.2014 № 1300 «Об утверждении перечня видов объектов, размещение которых может осуществляться на землях или земельных участках, находящихся в государственной или муниципальной собственности, без предоставления земельных участков и установления сервитутов».

Сведения об использовании лесов для выполнения работ по геологическому изучению недр, для разработки месторождений полезных ископаемых приводятся в Приложении 13.

2.13. Нормативы, параметры и сроки использования лесов для строительства и эксплуатации водохранилищ и иных искусственных водных объектов, а также гидротехнических сооружений и специализированных портов

Использование лесов для строительства и эксплуатации водохранилищ и иных искусственных водных объектов, а также гидротехнических сооружений, морских портов, морских терминалов, речных портов, причалов регламентируется ст. 44 Лесного кодекса РФ.

Лесные участки используются для строительства и эксплуатации водохранилищ и иных искусственных водных объектов, а также гидротехнических сооружений, морских портов, морских терминалов, речных портов, причалов в соответствии с водным законодательством.

Ст. 1 Водного кодекса РФ под водным объектом предлагает понимать природный или искусственный водоем, водоток, либо иной объект, постоянное или временное сосредоточение вод в котором имеет характерные формы и признаки водного режима.

Разновидностями искусственных водных объектов ст. 5 Водного кодекса РФ провозглашает, в частности, водохранилища, пруды и каналы.

Водоохранилища и пруды в лесном хозяйстве создаются и эксплуатируются главным образом на малых и средних реках, а также ручьях для усиления их лесо-пропускной способности, водоснабжения лесозаготовительного и иного производства.

Правила подготовки и принятия решения о предоставлении водного объекта в пользование утверждены Постановлением Правительства РФ от 30.12.2006 № 844.

Лесные участки, находящиеся в государственной или муниципальной собственности, для строительства и эксплуатации водохранилищ и иных искусственных водных объектов, а также гидротехнических сооружений, морских портов,

морских терминалов, речных портов, причалов могут предоставляться в постоянное (бессрочное) пользование, аренду или безвозмездное срочное пользование. Кроме того, такие лесные участки также могут быть обременены сервитутами.

Без проведения аукциона договоры аренды лесных участков, находящихся в государственной или муниципальной собственности, заключаются в случае заготовки древесины на лесных участках, предоставленных юридическим лицам или индивидуальным предпринимателям для использования лесов в соответствии с частью 3 статьи 73.1 Лесного кодекса Российской Федерации.

Право собственности на древесину, полученную от рассматриваемого использования лесов, расположенных на землях лесного фонда, принадлежит Российской Федерации (часть 2 ст. 20 Лесного кодекса РФ).

Реализация древесины, полученная при использовании лесов согласно ст. 44 Лесного кодекса РФ, осуществляется в соответствии с «Правилами реализации древесины, которая получена при использовании лесов, расположенных на землях лесного фонда, в соответствии со ст. 43-46 Лесного кодекса РФ», утвержденными Постановлением Правительства Российской Федерации от 23.07.2009 № 604 «О реализации древесины, которая получена при использовании лесов, расположенных на землях лесного фонда, в соответствии со статьями 43-46 Лесного кодекса Российской Федерации».

Сроки использования лесов для строительства и эксплуатации водохранилищ и иных искусственных водных объектов, а также гидротехнических сооружений, морских портов, морских терминалов, речных портов, причалов.

Конкретные сроки использования лесов устанавливаются в договоре аренды сроком от 1 года до 49 лет (в соответствии с ч.3 ст. 72 Лесного кодекса РФ).

2.14. Нормативы, параметры и сроки использования лесов для строительства, реконструкции, эксплуатации линейных объектов

Использование лесов для строительства, реконструкции, эксплуатации линейных объектов регламентируется статьей 45 Лесного кодекса Российской Федерации и Правилами использования лесов для строительства, реконструкции, эксплуатации линейных объектов, утвержденными приказом Минприроды России от 10.07.2020 № 434 «Об утверждении Правил использования лесов для строительства, реконструкции, эксплуатации линейных объектов и Перечня случаев использования лесов для строительства, реконструкции, эксплуатации линейных объектов без предоставления лесного участка, с установлением или без установления сервитута, публичного сервитута».

Лесные участки, находящиеся в государственной или муниципальной собственности, предоставляются гражданам, юридическим лицам в соответствии со статьей 9 Лесного кодекса Российской Федерации для строительства линейных объектов.

Граждане, юридические лица, использующие леса для строительства, реконструкции, эксплуатации линейных объектов, в соответствии с пунктом 2 Перечня случаев использования лесов для строительства, реконструкции, эксплуатации линейных объектов, согласно приложению 2 к Приказу Минприроды

России от 10.07.2020 № 434, вправе обратиться с ходатайством об установлении публичного сервитута в орган, уполномоченный на установление публичного сервитута. Установление публичного сервитута осуществляется в соответствии с Земельным кодексом Российской Федерации.

При использовании лесов, расположенных на землях лесного фонда, для размещения объектов, связанных со строительством, реконструкцией, эксплуатацией линейных объектов, должны использоваться нелесные земли, а при отсутствии таких земель - земли, предназначенные для лесовосстановления (вырубки, гари, редины, пустыри, прогалины и другие), а также площади, на которых произрастают низкополнотные и наименее ценные лесные насаждения.

Осуществление строительства, реконструкции и эксплуатации линейных объектов должно исключать развитие водной и ветровой эрозии земель на лесных участках, на которых размещаются линейные объекты и их охранные зоны.

Использование лесов, расположенных на землях лесного фонда, в целях строительства, реконструкции, эксплуатации линейных объектов осуществляется в соответствии с проектом освоения лесов и после подачи лесной декларации.

В целях использования линейных объектов, обеспечения их безаварийного функционирования и эксплуатации, в целях обеспечения безопасности граждан и создания необходимых условий для эксплуатации линейных объектов, в том числе в охранных зонах линейных объектов (в том числе в целях проведения аварийно-спасательных работ) гражданами, юридическими лицами, имеющими в собственности, безвозмездном пользовании, аренде, хозяйственном ведении или оперативном управлении линейные объекты, осуществляются:

а) прокладка и содержание в безлесном состоянии просек вдоль и по периметру линейных объектов;

б) обрезка крон, вырубка и опиловка деревьев, высота которых превышает расстояние по прямой от дерева до крайней точки линейного объекта, сооружения, являющегося его неотъемлемой технологической частью, или крайней точки вертикальной проекции линейного объекта, увеличенное на 2 метра;

в) вырубка сильно ослабленных, усыхающих, сухостойных, ветровальных и буреломных деревьев, угрожающих падением на линейные объекты.

В целях обеспечения безопасности граждан и создания необходимых условий для эксплуатации линейных объектов, в том числе в охранных зонах линейных объектов, осуществляется использование лесов для проведения выборочных рубок и сплошных рубок деревьев, кустарников, лиан без предоставления лесных участков, установления сервитута, публичного сервитута.

В целях использования линейных объектов (в том числе в целях проведения аварийно-спасательных работ) допускаются выборочные рубки и сплошные рубки деревьев, кустарников, лиан, в том числе в охранных зонах и санитарно-защитных зонах, предназначенных для обеспечения безопасности граждан и создания необходимых условий для эксплуатации линейных объектов, сооружений, являющихся их неотъемлемой технологической частью в порядке, установленном Правилами использования лесов для строительства, реконструкции, эксплуатации линейных объектов.

В защитных лесах предусмотренные частью 5 статьи 21 Лесного кодекса РФ

выборочные рубки и сплошные рубки деревьев, кустарников, лиан допускаются в случаях, если строительство, реконструкция, эксплуатация объектов, не связанных с созданием лесной инфраструктуры, для целей использования линейных объектов, не запрещены или не ограничены в соответствии с законодательством Российской Федерации.

Если иное не установлено законодательством Российской Федерации, в охранных зонах и на просеках линий электропередачи и линий связи, других линейных объектов допускается рубка деревьев, кустарников, лиан.

По всей ширине охранных зон линейных объектов на участках с нарушенным почвенным покровом при угрозе развития эрозии гражданами, юридическими лицами, осуществляющими использование лесов в целях строительства, реконструкции, эксплуатации линейных объектов, должны проводиться работы, создающие необходимые условия для предотвращения деградации земель, негативного воздействия нарушенных земель на окружающую среду, дальнейшего использования земель по целевому назначению и разрешенному использованию и (или) проведения биологических мероприятий.

При использовании лесов в целях строительства, реконструкции, эксплуатации линейных объектов не допускается:

- повреждение лесных насаждений, растительного покрова и почв за пределами земель, на которых осуществляется использование лесов, и охранных зон линейных объектов;

- захламливание территорий, прилегающих к землям, на которых осуществляется использование лесов, строительным и бытовым мусором, отходами древесины;

- загрязнение земель, на которых осуществляется использование лесов, и территорий, прилегающих к землям, на которых осуществляется использование лесов, химическими и радиоактивными веществами;

- проезд транспортных средств, механизмов по произвольным, неустановленным маршрутам.

Земли, нарушенные или загрязненные химическими веществами, в том числе радиоактивными, иными веществами и микроорганизмами, содержание которых не соответствует нормативам качества окружающей среды, при использовании лесов для строительства, реконструкции, эксплуатации линейных объектов, подлежат рекультивации в соответствии с пунктом 6 постановления Правительства Российской Федерации от 10.07.2018 № 800 «О проведении рекультивации и консервации земель».

Граждане, юридические лица, осуществляющие использование лесов в целях строительства, реконструкции, эксплуатации линейных объектов, обеспечивают:

- регулярное проведение очистки просеки, примыкающих опушек леса, искусственных и естественных водотоков от захламливания строительными, лесосечными, бытовыми отходами, от загрязнения отходами производства, токсичными веществами;

- восстановление нарушенных производственной деятельностью лесных дорог, осушительных канав, дренажных систем, шлюзов, мостов, других гидромелиоративных сооружений, кварталных столбов, кварталных просек;

- принятие необходимых мер по устранению аварийных ситуаций, а также ликвидации их последствий.

Граждане, юридические лица, использующие леса для строительства, реконструкции, эксплуатации линейных объектов с предоставлением или без предоставления лесного участка, с установлением или без установления сервитута, публичного сервитута обязаны:

а) использовать лесной участок по целевому назначению в соответствии с Лесным кодексом, иными нормативными правовыми актами Российской Федерации, лесохозяйственным регламентом лесничества, на основании проекта освоения лесов, договора аренды лесного участка, договора безвозмездного пользования лесным участком, права постоянного (бессрочного) пользования, разрешения на использование земель или земельного участка, находящихся в государственной или муниципальной собственности, решения об установлении сервитута, публичного сервитута в соответствии с пунктом 3 Перечня случаев использования лесов для строительства, реконструкции, эксплуатации линейных объектов;

б) составлять проект освоения лесов в соответствии с частью 1 статьи 88 Лесного кодекса Российской Федерации, за исключением граждан, юридических лиц, использующих леса в соответствии с договором безвозмездного пользования и граждан, юридических лиц, использующих леса на основании разрешения на использование земель или земельного участка, находящихся в государственной или муниципальной собственности;

в) подавать ежегодно лесную декларацию в соответствии с частью 2 статьи 26 Лесного кодекса Российской Федерации (за исключением лиц, которым участки предоставлены в безвозмездное пользование, и лиц, использующих леса на основании разрешения на использование земель или земельного участка, находящихся в государственной или муниципальной собственности);

г) представлять сведения, предусмотренные частью 1 статьи 49, частью 1 статьи 60, частью 1 статьи 60.11, частью 1 статьи 66 Лесного кодекса РФ;

д) осуществлять предусмотренные частью 2 статьи 53.1 Лесного кодекса Российской Федерации меры противопожарного обустройства лесов на предоставленном лесном участке, за исключением граждан, юридических лиц, использующих леса в соответствии с договором безвозмездного пользования;

е) проводить предусмотренные частью 1 статьи 60.7 Лесного кодекса Российской Федерации мероприятия по предупреждению распространения вредных организмов;

ж) за исключением случая, предусмотренного частью 3 статьи 63.1 Лесного кодекса РФ, выполнять предусмотренные частью 1 статьи 63.1 Лесного кодекса РФ работы по лесовосстановлению или лесоразведению не позднее чем через один год после рубки лесных насаждений в соответствии с проектом лесовосстановления или проектом лесоразведения в соответствии с постановлением Правительства Российской Федерации от 07.05.2019 № 566 «Об утверждении Правил выполнения работ по лесовосстановлению или лесоразведению лицами, использующими леса в соответствии со статьями 43-46 Лесного кодекса РФ, и лицами, обратившимися с ходатайством или заявлением об изменении целевого назначения лесного участка»;

з) в день окончания срока действия договора аренды лесного участка, договора безвозмездного пользования лесным участком, прекращения права постоянного (бессрочного) пользования лесным участком, передать уполномоченному органу лесной участок по акту приема-передачи лесного участка, в состоянии, пригодном для ведения лесного хозяйства, с характеристиками лесного участка, установленными проектом освоения лесов.

Граждане, юридические лица, в интересах которых установлен сервитут, после прекращения действия сервитута обязаны привести земельный участок в состояние, пригодное для его использования в соответствии с разрешенным использованием.

Обладатель публичного сервитута обязан привести земельный участок в состояние, пригодное для его использования в соответствии с разрешенным использованием, в срок не позднее чем три месяца после завершения строительства, капитального или текущего ремонта, реконструкции, эксплуатации, консервации, сноса инженерного сооружения, для размещения которого был установлен публичный сервитут, или в случаях установления публичного сервитута в целях, предусмотренных подпунктами 2, 5 статьи 39.37 Земельного кодекса Российской Федерации после завершения на земельном участке деятельности, для обеспечения которой установлен публичный сервитут;

и) выполнять иные обязанности, предусмотренные лесным законодательством.

Использование лесов с установлением сервитута осуществляется в следующих случаях:

- размещение линейных объектов, сооружений связи, не препятствующих разрешенному использованию земельного участка;

- проведение изыскательских работ (в соответствии со статьей 39.23 Земельного кодекса Российской Федерации).

Использование лесов с установлением публичного сервитута осуществляется в случаях, предусмотренных статьей 39.37 Земельного кодекса Российской Федерации.

Использование лесов для строительства, реконструкции, эксплуатации, в том числе при капитальных и текущих ремонтах линейных объектов, осуществляется без предоставления лесных участков, установления сервитута, публичного сервитута в следующих случаях:

- проведение выборочных рубок и сплошных рубок деревьев, кустарников, лиан в целях обеспечения безопасности граждан и создания необходимых условий для эксплуатации линейных объектов, в том числе в охранных зонах линейных объектов;

- проведение инженерных изысканий для линейных объектов;

- капитальный или текущий ремонт линейного объекта;

- строительство временных или вспомогательных сооружений (включая ограждения, бытовки, навесы), складирование строительных и иных материалов, техники для обеспечения строительства, реконструкции линейных объектов федерального, регионального или местного значения.

Сроки использования лесов для строительства, реконструкции, эксплуатации

линейных объектов определяются в соответствии со сроками эксплуатации линейного объекта, указанные в технической документации.

Лесные участки, находящиеся в государственной или муниципальной собственности, предоставляются гражданам и юридическим лицам в соответствии со статьей 9 и частью 3 статьи 72, 74 Лесного кодекса Российской Федерации на срок до сорока девяти лет без проведения аукциона.

Имеющиеся в лесном фонде дороги можно подразделить на лесные дороги и дороги общего пользования.

Согласно статье 13, 21 Лесного кодекса Российской Федерации лесные дороги относятся к объектам лесной инфраструктуры, а автомобильные и железные дороги общего пользования – к объектам, не связанным с созданием лесной инфраструктуры (см. главу 1).

Линии электропередачи, линии связи, трубопроводы и иные линейные объекты считаются объектами, не связанными с созданием лесной инфраструктуры.

В существующих линейных объектах рекомендуется периодическая расчистка от древесной и кустарниковой растительности высотой более 4 м с применением механизмов.

В целях пожарной безопасности линейные объекты очищаются от срубленной древесины, порубочные остатки сжигаются.

Право собственности на древесину, полученную от рассматриваемого использования лесов, расположенных на землях лесного фонда, принадлежит Российской Федерации (ч. 2 ст. 20 Лесного кодекса Российской Федерации). Реализация древесины, полученная при использовании лесов согласно статье 45 Лесного кодекса Российской Федерации, осуществляется в соответствии с «Правилами реализации древесины, которая получена при использовании лесов, расположенных на землях лесного фонда, в соответствии со статьями 43–46 Лесного кодекса Российской Федерации», утвержденными Постановлением Правительства Российской Федерации от 23.07.2009 № 604.

Сроки использования лесов для строительства, реконструкции, эксплуатации линейных объектов.

Конкретные сроки использования лесов устанавливаются в договоре аренды сроком до 49 лет (в соответствии с ч.3 ст. 72 Лесного кодекса РФ).

2.15. Нормативы, параметры и сроки использования лесов для переработки древесины и иных лесных ресурсов

Использование лесов для переработки древесины и иных лесных ресурсов регламентируется ст. 46 Лесного кодекса РФ и Правилами использования лесов для переработки древесины и иных лесных ресурсов, утвержденными приказом Минприроды России от 28.07.2020 № 495 «Об утверждении Правил использования лесов для переработки древесины и иных лесных ресурсов».

Использование лесов для переработки древесины и иных лесных ресурсов представляет собой предпринимательскую деятельность, связанную с производ-

ством изделий из древесины и иной продукции такой переработки в соответствии со статьей 14 Лесного кодекса Российской Федерации.

В целях размещения объектов лесоперерабатывающей инфраструктуры используются, прежде всего, нелесные земли, а при отсутствии на лесном участке таких земель - участки невозобновившихся вырубок, гарей, пустырей, прогалины, а также площади, на которых произрастают низкополнотные и наименее ценные лесные насаждения.

Использование иных лесных участков для указанных целей допускается в случае отсутствия других вариантов размещения указанных объектов.

При использовании лесов для переработки древесины и иных лесных ресурсов должны исключаться случаи:

- загрязнения (в том числе радиоактивными веществами) лесов и иного негативного воздействия на леса в соответствии со статьей 60.13 Лесного кодекса РФ;

- въезда транспортных средств в целях обеспечения пожарной и санитарной безопасности в лесах в соответствии со статьей 53.5 Лесного кодекса РФ.

Согласно п. 7 приказа Минприроды России от 28.07.2020 № 495 «Об утверждении Правил использования лесов для переработки древесины и иных лесных ресурсов», лица, использующие леса для переработки древесины и иных лесных ресурсов, имеют право:

- создавать лесную инфраструктуру (лесные дороги, лесные склады и другое) в соответствии с частью 1 статьи 13 Лесного кодекса РФ;

- создавать лесоперерабатывающую инфраструктуру (объекты переработки заготовленной древесины, биоэнергетические объекты и другое) в соответствии с частью 1 статьи 14 Лесного кодекса РФ;

- осуществлять на землях лесного фонда строительство, реконструкцию и эксплуатацию объектов, не связанных с созданием лесной инфраструктуры в соответствии с частью 1 статьи 21 Лесного кодекса РФ;

- осуществлять иные права, предусмотренные Лесного кодекса РФ.

Согласно п. 8 приказа Минприроды России от 28.07.2020 № 495 «Об утверждении Правил использования лесов для переработки древесины и иных лесных ресурсов», лица, использующие леса для переработки древесины и иных лесных ресурсов, обязаны:

- соблюдать условия договора аренды лесного участка или решения о предоставлении лесного участка в постоянное (бессрочное) пользование в соответствии со статьей 46 Лесного кодекса РФ;

- составлять проект освоения лесов в соответствии с частью 1 статьи 88 Лесного кодекса РФ;

- осуществлять использование лесов в соответствии с проектом освоения лесов;

- осуществлять учет древесины, предусмотренный статьей 50.1 Лесного кодекса РФ;

- соблюдать требования, установленные правилами пожарной безопасности в лесах, правилами санитарной безопасности в лесах, правилами ухода за лесами;

- подавать ежегодно лесную декларацию в соответствии с частью 2 статьи

26 Лесного кодекса РФ;

- представлять отчет об использовании лесов в соответствии с частью 1 статьи 49 Лесного кодекса РФ;

- представлять отчет об охране и о защите лесов в соответствии с частью 1 статьи 60 и частью 1 статьи 60.11 Лесного кодекса РФ;

- представлять в государственный лесной реестр документированную информацию, предусмотренную частью 2 статьи 91 Лесного кодекса РФ, в соответствии с частью 4 статьи 91 Лесного кодекса РФ;

- выполнять иные обязанности, предусмотренные Лесным кодексом РФ.

Использование лесов для переработки древесины и иных лесных ресурсов представляет собой предпринимательскую деятельность, связанную с производством изделий из древесины и иной продукции такой переработки в соответствии со статьей 14 Лесного кодекса РФ.

Земли, которые использовались для строительства, реконструкции и (или) эксплуатации объектов, не связанных с созданием лесной инфраструктуры, подлежат рекультивации.

На лесных участках с нарушенным почвенным покровом при угрозе развития эрозии должна проводиться рекультивация земель с посевом трав и (или) посадкой кустарников.

Объем заготовки древесины по сплошным рубкам 169,5 тыс. м³. Расстояние до пунктов переработки древесины арендаторов не превышает 35 км.

Право собственности на древесину, полученную от рассматриваемого использования лесов, расположенных на землях лесного фонда, принадлежит Российской Федерации (ч. 2 ст. 20 Лесного кодекса РФ). Реализация древесины, полученная при использовании лесов согласно ст. 46 Лесного кодекса РФ, осуществляется в соответствии с «Правилами реализации древесины, которая получена при использовании лесов, расположенных на землях лесного фонда, в соответствии со ст. 43-46 Лесного кодекса РФ», утвержденными Постановлением Правительства Российской Федерации от 23.07.2009 № 604.

Сроки использования лесов для переработки древесины и иных лесных ресурсов.

Конкретные сроки использования лесов устанавливаются в договоре аренды сроком от 1 года до 49 лет (в соответствии с ч.3 ст. 72 Лесного кодекса РФ).

2.16. Нормативы, параметры и сроки использования лесов для религиозной деятельности

Леса могут использоваться религиозными организациями для осуществления религиозной деятельности в соответствии со ст. 47 Лесного кодекса РФ и Федеральным законом от 26.09.1997 № 125-ФЗ «О свободе совести и о религиозных объединениях».

На лесных участках, предоставленных для осуществления религиозной деятельности, допускается возведение зданий, строений, сооружений религиозного и благотворительного назначения.

Лесные участки, находящиеся в государственной или муниципальной собственности, предоставляются религиозным организациям в безвозмездное пользование для осуществления религиозной деятельности.

Рассматриваемое использование лесов осуществляется с предоставлением лесных участков, но без изъятия лесных ресурсов.

Заготовка и сбор лесных ресурсов, и иная подобная деятельность могут осуществляться религиозными организациями на предоставленных им лесных участках в соответствии с иными статьями Лесного кодекса РФ.

Субъектами использования лесов для осуществления религиозной деятельности и соответственно субъектами имущественных прав на соответствующие лесные участки провозглашаются религиозные организации.

В соответствии со ст. 8 Федерального закона от 26.09. 1997 № 125-ФЗ «О свободе совести и о религиозных объединениях» религиозной организацией признается добровольное объединение граждан Российской Федерации, иных лиц, постоянно и на законных основаниях, проживающих на территории Российской Федерации, образованное в целях совместного исповедания и распространения веры и в установленном законом порядке зарегистрированное в качестве юридического лица.

Религиозным объединением, не имеющим статуса юридического лица, а также религиозным группам и их участникам предоставление лесов для использования в религиозных целях не предусматривается.

Религиозные организации подлежат государственной регистрации в соответствии с Федеральным законом от 08.08.2001 № 129-ФЗ «О государственной регистрации юридических лиц индивидуальных предпринимателей» (с учетом установленного законодательством о свободе совести и свободе вероисповедания порядка государственной регистрации религиозных организаций).

Решение о предоставлении в пользование лесных участков религиозным организациям принимается Департаментом лесного хозяйства Владимирской области.

Сроки использования лесов для осуществления религиозной деятельности.

Договор безвозмездного пользования лесным участком, находящимся в государственной или муниципальной собственности, может быть заключен на срок от одного года до пяти лет (в соответствии с ч.2 ст. 74.2 Лесного кодекса РФ).

2.17. Требования к охране, защите и воспроизводству лесов

2.17.1. Требования к мерам пожарной безопасности в лесах, охране лесов от загрязнения радиоактивными веществами и иного негативного воздействия

2.17.1.1. Нормативы мероприятий по противопожарному устройству лесов

Согласно статье 51 Лесного кодекса РФ, леса подлежат охране от пожаров.

Охрана лесов от пожаров осуществляется в соответствии с Федеральным законом от 21.12.1994 № 69-ФЗ «О пожарной безопасности» и Правилами пожарной безопасности в лесах, утвержденными Постановлением Правительства РФ от 07.10.2020 № 1614.

Потенциальная (природная) пожарная опасность и фактическая горимость лесов зависит от многих факторов: породного состава и состояния насаждений, типа лесорастительных условий, развития транспортной сети, посещаемости лесов населением, противопожарного обустройства территории и многих других.

Охрана лесов от пожаров включает в себя выполнение мер пожарной безопасности в лесах и тушение пожаров в лесах.

Охрана лесов осуществляется с учетом их биологических, региональных особенностей и включает комплекс организационных, правовых и других мер.

Тушение пожаров в лесах осуществляется в соответствии с Лесным кодексом РФ, Федеральным законом от 21.12.1994 № 68-ФЗ «О защите населения и территорий от чрезвычайных ситуаций природного и техногенного характера» и Федеральным законом от 21.12.1994 № 69-ФЗ «О пожарной безопасности».

Меры пожарной безопасности в лесах включают в себя:

- предупреждение лесных пожаров;
- мониторинг пожарной опасности в лесах и лесных пожаров;
- разработку и утверждение планов тушения лесных пожаров;
- иные меры пожарной безопасности в лесах.

Правила пожарной безопасности в лесах и требования к мерам пожарной безопасности в лесах установлены Постановлением Правительства РФ от 07.10.2020 № 1614.

Средняя степень пожарной опасности лесов Кольчугинского лесничества определена с использованием данных о распределении кварталов по классам пожарной опасности. В качестве основы для определения степени природной пожарной опасности лесного фонда лесничества была использована классификация природной пожарной опасности лесов, утвержденная приказом Рослесхоза от 05.07.2011 № 287 «Об утверждении классификации природной пожарной опасности лесов и классификации пожарной опасности в лесах в зависимости от условий погоды». Распределение территории Кольчугинского лесничества по классам природной пожарной опасности приведено в таблице.

Распределение Кольчугинского лесничества по классам природной пожарной опасности

№ п/п	Наименование участкового лесничества	Площадь по классам пожарной опасности, га					Итого	Средний класс
		I	II	III	IV	V		
1	2	3	4	5	6	7	8	9
1	Кольчугинское	320	3699	6553	3978	-	14550	3,0
2	Ульяновское	-	3787	8659	4108	-	16554	3,0
3	Есиплевское	392	2963	8469	3159	-	14983	3,0
4	Литвиновское (1-ый мастерский участок), в том числе по урочищам:							
4.1	Текстильщик	-	-	429	676	-	1105	3,6
4.2	Металлист	-	-	154	2312	-	2466	3,9
4.3	Рассвет	-	-	162	930	-	1092	3,9
1	2	3	4	5	6	7	8	9
4.4	Заря	-	-	395	412	-	807	3,5
4.5	Свободный труд	-	-	438	424	-	862	3,5
4.6	Воронежский	-	-	217	309	-	526	3,6
5	Беречинское (2-ой мастерский участок), в том числе по урочищам:							
5.1	Рабочий	-	71	67	206 8	-	2206	3,9
5.2	Раздолье	-	-	487	357 5	-	4062	3,9
5.3	Ленинец	-	128	449	157	-	734	3,0
5.4	Дубки	-	-	839	543	-	1382	3,4
Всего		712	10648	27318	22651		61329	3,1
%		1,2	17,4	44,5	36,9	-	100,0	-

Средний класс природной пожарной опасности III,1, природная пожарная опасность - средняя, низовые и верховые возможны в период летнего максимума.

Распределение кварталов Кольчугинского лесничества по классам природной пожарной опасности приведено в приложении 8.

Предупреждение лесных пожаров

Предупреждение лесных пожаров включает в себя противопожарное обустройство лесов и обеспечение средствами предупреждения и тушения лесных пожаров.

Меры противопожарного обустройства лесов включают в себя:

- строительство, реконструкцию и эксплуатацию лесных дорог, предназначенных для охраны лесов от пожаров, - осуществляется на основании проектной документации на строительство дорог противопожарного назначения в соответ-

ствии с п.1 ст.16 Федерального закона № 257-ФЗ от 08.11.2007 «Об автомобильных дорогах и о дорожной деятельности в Российской Федерации и о внесении изменений в отдельные законодательные акты Российской Федерации», ГОСТ Р 57972-2017 «Объекты противопожарного обустройства лесов»;

- строительство, реконструкцию и эксплуатацию посадочных площадок для самолетов, вертолетов, используемых в целях проведения авиационных работ по охране и защите лесов;

- прокладку просек, противопожарных разрывов, устройство противопожарных минерализованных полос;

- строительство, реконструкцию и эксплуатацию пожарных наблюдательных пунктов (вышек, мачт, павильонов и других наблюдательных пунктов), пунктов сосредоточения противопожарного инвентаря;

- устройство пожарных водоемов и подъездов к источникам противопожарного водоснабжения;

- проведение работ по гидромелиорации;

- снижение природной пожарной опасности лесов путем регулирования породного состава лесных насаждений и проведения санитарно-оздоровительных мероприятий;

- проведение профилактического контролируемого противопожарного выжигания хвороста, лесной подстилки, сухой травы и других лесных горючих материалов.

К вышеперечисленным мерам противопожарного обустройства лесов, Постановлением Правительства РФ от 16.04.2011 № 281 «О мерах противопожарного обустройства лесов», дополнительно относятся:

- прочистка просек, прочистка противопожарных минерализованных полос и их обновление;

- эксплуатация пожарных водоемов и подъездов к источникам водоснабжения;

- благоустройство зон отдыха граждан, пребывающих в лесах;

- установка и эксплуатация шлагбаумов, устройство преград, обеспечивающих ограничение пребывания граждан в лесах в целях обеспечения пожарной безопасности;

- создание и содержание противопожарных заслонов и устройство листовенных опушек;

- установка и размещение стендов и других знаков и указателей, содержащих информацию о мерах пожарной безопасности в лесах.

Противопожарное обустройство лесов на лесных участках, предоставленных в постоянное (бессрочное) пользование, в аренду, осуществляется лицами, использующими леса на основании проекта освоения лесов.

Обеспечение средствами предупреждения и тушения лесных пожаров включает в себя:

- приобретение противопожарного снаряжения и инвентаря;

- содержание пожарной техники и оборудования, систем связи и оповещения;

- создание резерва пожарной техники и оборудования, противопожарного снаряжения и инвентаря, а также горюче-смазочных материалов.

Нормативы противопожарного обустройства лесов установлены Приказом Рослесхоза от 27.04.2012 № 174 «Об утверждении нормативов противопожарного обустройства лесов».

Виды средств предупреждения и тушения лесных пожаров, нормативы обеспеченности данными средствами лиц, использующих леса, нормы наличия средств предупреждения и тушения лесных пожаров при использовании лесов определены приказом Минприроды России от 15.07.2015 № 321 «О внесении изменений в приказ Минприроды России от 28.03.2014 № 161 «Об утверждении видов средств предупреждения и тушения лесных пожаров, нормативов обеспеченности данными средствами лиц, использующих леса, норм наличия средств предупреждения и тушения лесных пожаров при использовании лесов».

Нормы по их видам и количеству установлены как минимально необходимые.

Мониторинг пожарной опасности в лесах и лесных пожаров

Мониторинг пожарной опасности в лесах и лесных пожаров включает в себя:

- наблюдение и контроль за пожарной опасностью в лесах и лесными пожарами;

- организацию системы обнаружения и учета лесных пожаров, системы наблюдения за их развитием с использованием наземных, авиационных или космических средств;

- организацию патрулирования лесов;

- прием и учет сообщений о лесных пожарах, а также оповещение населения и противопожарных служб о пожарной опасности в лесах и лесных пожарах специализированными диспетчерскими службами.

Порядок осуществления мониторинга пожарной опасности в лесах и лесных пожаров, состав и форма представления данных о пожарной опасности в лесах и лесных пожарах устанавливаются уполномоченным органом исполнительной власти.

Разработка и утверждение планов тушения лесных пожаров

Органы государственной власти в пределах своих полномочий разрабатывают планы тушения лесных пожаров, устанавливающие:

- перечень и состав лесопожарных формирований, пожарной техники и оборудования, противопожарного снаряжения и инвентаря, иных средств предупреждения и тушения лесных пожаров на соответствующей территории, порядок привлечения и использования таких средств в соответствии с уровнем пожарной опасности в лесах;

- перечень сил и средств подразделений пожарной охраны и аварийно-спасательных формирований, которые могут быть привлечены в установленном порядке к тушению лесных пожаров, и порядок привлечения таких сил и средств в соответствии с уровнем пожарной опасности в лесах;

- мероприятия по координации работ, связанных с тушением лесных пожаров;

- меры по созданию резерва пожарной техники и оборудования, противопожарного снаряжения и инвентаря, транспортных средств и горюче-смазочных материалов;

- иные мероприятия.

Порядок разработки и утверждения плана тушения лесных пожаров установлен Постановлением Правительства РФ от 17.05.2011 № 377 «Об утверждении правил разработки и утверждения плана тушения лесных пожаров и его формы».

План разрабатывается в отношении лесничества.

Выполнение работ по охране лесов от лесных пожаров

Создание систем, средств предупреждения и тушения лесных пожаров (пожарная техника и оборудование, пожарное снаряжение и другие), содержание этих систем, средств, а также формирование запасов ГСМ на период высокой пожарной опасности.

Мероприятия по охране, защите, воспроизводству лесов, в частности охрану лесов от пожаров, осуществляют арендаторы лесных участков на основании проектов освоения лесов, а при отсутствии арендаторов – уполномоченные органы государственной власти в пределах их полномочий, определенных в соответствии со ст. 81 - 84 Лесного кодекса (часть 1 ст. 19 Лесного кодекса РФ).

Учитывая степень пожарной опасности в лесах лесничества и действующие Федеральный Закон от 21.12.1997 № 69-ФЗ «О пожарной безопасности», Правила пожарной безопасности в лесах, проектируется комплекс противопожарных мероприятий.

Пользователи лесными участками должны быть оснащены противопожарным оборудованием в соответствии с приказом Минприроды России от 28.03.2014 № 161 «Об утверждении видов средств предупреждения и тушения лесных пожаров, нормативов обеспеченности данными средствами лиц, использующих леса, норм наличия средств предупреждения и тушения лесных пожаров при использовании лесов».

Работы по тушению лесных пожаров и осуществлению отдельных мер пожарной безопасности в лесах выполняются ГАУ ВО «Владимирский лесхоз». Авиационное патрулирование - ГБУ ВО «Владимирская база авиационной охраны лесов».

Тушение лесных пожаров на территории Владимирской области осуществляет специализированное учреждение ГАУ ВО «Владимирский лесхоз», а также выполняет противопожарные мероприятия на не арендованной территории.

На территории ГКУ ВО «Кольчугинское лесничество» тушение лесных пожаров осуществляет Юрьев-Польский филиал ГАУ ВО «Владимирский лесхоз», который имеет 1 ЛПС - 2 типа.

В соответствии с пунктом 2.1 ст. 53.4 Лесного кодекса РФ - «Лица, которым лесные участки предоставлены в постоянное (бессрочное) пользование, безвозмездное пользование или в аренду, а также обладатели сервитута принимают участие в осуществлении мероприятий по тушению лесного пожара на соответствующем лесном участке (в границах соответствующего сервитута), за исключением осуществления мероприятий, предусмотренных пунктами 4.1 и 4.2 части 1 настоящей статьи, в соответствии со сводным планом тушения лесных пожаров на территории субъекта Российской Федерации» (внесены поправки Федеральным законом от 04.02.2021 № 3-ФЗ).

Для участия в выполнении работ по тушению лесных пожаров и осуществлению отдельных мер пожарной безопасности в лесах органы государственной власти вправе привлекать добровольных пожарных.

Распределение земель лесного фонда Кольчугинского лесничества по способам мониторинга пожарной опасности в лесах и зонам осуществления авиационных работ по охране лесов следующее:

- зона наземного мониторинга – 3,0 тыс.га;
- зона осуществления авиационных работ по охране лесов (зона авиационного мониторинга, районы применения наземных и авиационных сил и средств) – 58,329 тыс.га.

Объемы мероприятий по противопожарному устройству лесов в Кольчугинском лесничестве приведены в таблице 21.

Таблица 21

Объемы мероприятий по противопожарному обустройству лесов и тушению лесных пожаров

№ п/п	Наименование мероприятий	Ед. изм.	Срок выполнения	Объем
1	2	3	4	5
1. 1. Разграничение территории по способам обнаружения лесных пожаров				
1.1.	Зона авиационного мониторинга (районы применения наземных и авиационных средств)	тыс. га	ежегодно	58,3
1.2.	Зона наземной охраны	тыс. га	ежегодно	3,0

продолжение таблицы 21

№ п/п	Наименование мероприятий	Ед. изм.	Срок выполнения	Объём
1	2	3	4	5
2. Мероприятия по предупреждению возникновения лесных пожаров				
2.1	Организация постоянных действующих агитвитрин (стендов), выставок	шт.	за планируемый период	-
2.2	Установка и размещение стендов и других знаков и указателей, содержащих информацию и мерах пожарной безопасности в лесах	шт.	ежегодно	10
2.3	Благоустройство зон отдыха, пребывающих в лесах (Устройство мест отдыха и курения)	шт.	ежегодно	11
2.4.	Установка и эксплуатация шлагбаумов, устройство преград, обеспечивающих ограничение пребывания граждан в лесах в целях обеспечения пожарной безопасности	шт.	ежегодно	45
2.5	Создание ДПД	шт.	ежегодно	3
3.1.	Прокладка просек, противопожарных разрывов, устройство противопожарных минерализованных полос	км	ежегодно	53
3.2.	Прочистка просек, прочистка противопожарных минерализованных полос и их обновление	км	ежегодно	123
3.3.	Проведение контролируемого выжигания сухих горючих материалов	га	ежегодно	-
3.4.	Устройство противопожарных барьеров	км	ежегодно	-
3.5.	Уход за противопожарными барьерами	км	ежегодно	-
3.6.	Реконструкция лесных дорог, предназначенных для охраны лесов от пожаров (Ремонт дорог противопожарного назначения)	км	ежегодно	2,0
3.7	Строительство лесных дорог, предназначенных для охраны лесов от пожаров (Строительство дорог противопожарного назначения)	км	ежегодно	-
3.8.	Эксплуатация лесных дорог предназначенных для охраны лесов от пожаров	км	ежегодно	600
3.8	Строительство искусственных водоемов	шт.	за планируемый период	-

продолжение таблицы 21

№ п/п	Наименование мероприятий	Ед. изм.	Срок выполнения	Объём
1	2	3	4	5
3.9	Устройство подъездов к водоемам	км	за планируемый период	0,2
3.10	Строительство мостов	шт.	-//-	-
3.11	Ремонт мостов	шт.	-//-	-
4. Организация связи				
4.1	Приобретение различных типов радиостанций	шт.	ежегодно	-
5. Мероприятия по организации обнаружения лесных пожаров				
5.1	Строительство пожарных вышек	шт.	за планируемый период	-
5.2	Ремонт вышек наблюдения за пожарной обстановкой	шт.	ежегодно	-
5.3	Приобретение камер видеонаблюдения за пожарной обстановкой	шт.	за планируемый период	-
5.4	Устройство и содержание пунктов приема донесений от авиации	шт.	ежегодно	-
5.5	Наем и содержание временных рабочих	чел.	ежегодно	-
6. Мероприятия по организации тушения лесных пожаров				
6.1.	Организация пунктов сосредоточения средств пожаротушения	шт.	ежегодно	10
6.2	Организация пунктов сосредоточения противопожарного инвентаря (ежегодно)	шт.	ежегодно	-
6.3	Доукомплектование ЛПС-1 типа	шт.	ежегодно	-
6.4	Доукомплектование ЛПС-2 типа	шт.	ежегодно	-
6.5	Доукомплектование ЛПС-3 типа	шт.	ежегодно	-
6.6	Приобретение различных типов радиостанций	шт.	ежегодно	Не требуется
6.7	Комплекты противопожарного оборудования и инвентаря	компл.	ежегодно	-
7. Мероприятия по развитию системы лесопожарной службы				
7.1	Организация контроля за полетом воздушного судна в режиме реального времени	тыс. га	ежегодно	58,3

продолжение таблицы 21

№ п/п	Наименование мероприятий	Ед. изм.	Срок выполнения	Объём
1	2	3	4	5
7.2	Создание рабочих мест, связанных с использованием ИСДМ-Рослесхоз	чел.	за планируемый период	1
7.3	Составление проектов противопожарного обустройства лесничества	шт.	за планируемый период	1
7.4	Приобретение транспортных средств	шт.	за планируемый период	11

Нормативы, параметры и сроки проведения мероприятий по предупреждению, обнаружению и ликвидации лесных пожаров при разных классах пожарной опасности в зависимости от условий погоды приведены в Приложении 9.

2.17.1.2. Требования к охране лесов от загрязнения и иного негативного воздействия

Леса подлежат охране от загрязнения и иного негативного воздействия в соответствии с статьями 60.12-60.16 Лесного кодекса РФ, Федеральным законом от 10.01.2002 № 7-ФЗ «Об охране окружающей среды» и другими федеральными законами.

При использовании лесов, охране лесов от пожаров, защите, воспроизводстве лесов, в том числе при выполнении лесосечных работ, должны соблюдаться установленные законодательством Российской Федерации требования по охране окружающей среды от загрязнения и иного негативного воздействия, выполняться меры по охране лесов от загрязнения (в том числе нефтяного, радиоактивного и другого) и иного негативного воздействия, включая меры по сохранению лесных насаждений, лесных почв, среды обитания объектов животного мира, других природных объектов в лесах, а также должна осуществляться, в том числе посредством лесовосстановления и лесоразведения, рекультивация земель, на которых расположены леса и которые подверглись загрязнению и иному негативному воздействию.

Охрана лесов от загрязнения и иного негативного воздействия осуществляется физическими и юридическими лицами, органами государственной власти, органами местного самоуправления в пределах их полномочий, определенных в соответствии с Лесным кодексом и Федеральным законом от 10.01.2002 № 7-ФЗ «Об охране окружающей среды».

Особенности рекультивации земель при использовании лесов, охране лесов от пожаров, защите, воспроизводстве лесов, в том числе при выполнении лесосечных работ, меры по сохранению лесных насаждений, лесных почв, среды

обитания объектов животного мира, других природных объектов в лесах утверждаются Правительством Российской Федерации.

Невыполнение гражданами, юридическими лицами, осуществляющими использование лесов, лесохозяйственного регламента и проекта освоения лесов в части охраны лесов от загрязнения и иного негативного воздействия является основанием для досрочного расторжения договоров аренды лесных участков, договоров купли-продажи лесных насаждений, а также для принудительного прекращения права постоянного (бессрочного) пользования лесным участком или права безвозмездного пользования лесным участком.

В целях охраны лесов от радиоактивного загрязнения осуществляется радиационное обследование лесов и устанавливаются зоны их радиоактивного загрязнения.

Особенности осуществления профилактических и реабилитационных мероприятий в зонах радиоактивного загрязнения лесов устанавливаются приказом Минприроды России от 08.06.2017 № 283 «Об утверждении особенностей осуществления профилактических и реабилитационных мероприятий в зонах радиоактивного загрязнения лесов».

В целях осуществления профилактических и реабилитационных мероприятий в зонах радиоактивного загрязнения лесов на основании данных радиационных обследований леса, загрязненные радионуклидами, подразделяются на зоны радиоактивного загрязнения:

а) зона низкой степени загрязнения лесов - по плотности загрязнения почвы цезием-137 (^{137}Cs) - от 1 до 5 Ки/км² (от 37 до 185 кБк/м²) и по плотности загрязнения почвы стронцием-90 (^{90}Sr) от 0.15 до 1 Ки/км² (от 5,55 до 37 кБк/м²);

б) зона средней степени загрязнения лесов - по плотности загрязнения почвы цезием-137 (^{137}Cs) от 5 до 15 Ки/км² (от 185 до 555 кБк/м²) и по плотности загрязнения почвы стронцием-90 (^{90}Sr) от 1 до 3 Ки/км² (от 37 до 111 кБк/м²);

в) зона высокой степени загрязнения лесов - по плотности загрязнения почвы цезием-137 (^{137}Cs) от 15 до 40 Ки/км² (от 555 до 1480 кБк/м²) и по плотности загрязнения почвы стронцием-90 (^{90}Sr) свыше 3 Ки/км² (свыше 111 кБк/м²);

г) зона крайне высокой степени загрязнения лесов - по плотности загрязнения почвы цезием-137 (^{137}Cs) свыше 40 Ки/км² (свыше 1480 кБк/м²).

Целями осуществления профилактических и реабилитационных мероприятий в зонах радиоактивного загрязнения лесов являются:

а) предотвращение вторичного загрязнения лесов радионуклидами;

б) сохранение средообразующих функций лесов;

в) возврат в хозяйственный оборот лесных участков, загрязненных радионуклидами;

г) получение нормативно чистой по радиационному фактору древесины и других лесных ресурсов, а также продуктов их переработки.

В целях охраны лесов, включая лесные насаждения, лесные почвы, среду обитания объектов животного мира и другие природные объекты в лесах, от нефтяного загрязнения осуществляются мероприятия по предупреждению и ликвидации разливов нефти и нефтепродуктов.

Подвергшиеся нефтяному загрязнению земли, на которых расположены леса, подлежат рекультивации.

Особенности охраны лесов от нефтяного загрязнения, а также осуществления мероприятий по предупреждению и ликвидации разливов нефти и нефтепродуктов устанавливаются уполномоченным федеральным органом исполнительной власти.

Поступление в природную среду любых твердых, жидких, газообразных веществ, микроорганизмов или видов энергии (звукового, электромагнитного или радиоактивного излучения) в количествах, вызывающих изменение состава и свойств компонентов природы и оказывающих вредное воздействие на человека, флору и фауну, считается загрязнением окружающей среды. По происхождению загрязнения разделяются на антропогенные и естественные, по воздействию на организмы и экосистемы – на механические, физические, биологические и химические.

При проведении мероприятий, назначенных в лесохозяйственном регламенте, должны учитываться причины загрязнения от проводимых мероприятий, приниматься всё возможное для сокращения загрязнения окружающей среды.

Земли лесного фонда по своему назначению представлены двумя основными группами:

лесной – предназначенной для выращивания насаждений;

нелесной – представленной угодьями, не используемыми в лесном хозяйстве землями и землями специального назначения.

Перечисленные категории земель кардинально отличаются по степени антропогенного воздействия.

Если в первой группе воздействие человека носит временный характер и необходимо обеспечить сохранность леса, то вторая группа утратила свойство лесного биогеоценоза и рассматривается в качестве необходимой инфраструктуры, оказывающей воздействие на окружающую среду, в том числе на лес.

Соответственно, оценка и величина антропогенного воздействия на эти категории земель различны. Основное воздействие на лесные земли при выполнении мероприятий лесохозяйственного регламента происходит в процессе лесопользования и прежде всего, заготовки древесины и рекреации.

В процессе заготовки древесины образуются следующие группы отходов:

- древесные отходы;
- отходы от работы техники и транспорта;
- бытовые отходы.

По данным «Временного классификатора токсичных промышленных отходов», М, 1987, при заготовке и вывозке древесины при организации заготовки в спелых и перестойных насаждениях (рубки главного пользования) образуются следующие отходы на 1 тыс.м³ заготовленной древесины.

Характеристика и объем отходов по классам опасности

Наименование отходов	Количество отходов, тонн на 1 тыс.м ³
1	2
Отходы II класса опасности	
Аккумуляторная кислота	0,00022
Отходы III класса опасности	
Отходы синтетических и минеральных масел (отработанное моторное и трансмиссионное масло)	0,0158
Индустриальное масло	0,000322
Нефтешлам при зачистке резервуаров	0,0015
Нефтешлам (проливы ГСМ)	0,0004
Промасленные фильтры	0,001
Ветошь промасленная	0,0011
Уловленные нефтепродукты очистных сооружений ливневых стоков и мойки автомобилей	0,003
Итого	0,023342
Отходы IV класса опасности	
Лесосечные отходы (сучья, вершинки, малоценная древесина) *	130,0
Отходы древесные (козырьки, отхода раскряжевки)	16,0
Лом черных металлов, пыль абразивно-металлическая, огарки сварочных электродов	0,00003
Лом абразивных изделий	0,00038
Отработанные аккумуляторы без электролита	0,0025
Осадок (шлам) нейтрализации электролита	0,00023
Отработанные шины	0,006
Лом цветных металлов	0,00037
Зола древесная	0,0036
Пыль твердых частиц из бункеров циклонов котельной	0,000302
Осадок из очистных сооружений бытовых и ливневых сточных вод	0,004
Твердые бытовые отходы (ТБО)	0,0384
Отходы потребления подобные ТБО	0,0012
Отходы медпункта	0,000096
Пищевые отходы пунктов общественного питания	0,0074
Итого	146,0645
Всего	146,08784

*Примечание: лесосечные древесные отходы по критерию опасности относятся к отходам V класса опасности, но вследствие отсутствия подтверждения данного класса опасности экспериментальным методом классифицируются как отходы IV класса опасности.

Данные таблицы 22.1 носят усредненный характер и в зависимости от способов рубок, видов древесного лесопользования могут существенно

отличаться по количеству отходов, но отнесение их к классам опасности остается неизменным.

Последнее свидетельствует о преобладании в составе отходов IV-V классов опасности.

Данное обстоятельство учитывается в соответствующих нормативных документах, регулирующих возможность и виды пользования древесиной.

Оценивая воздействие заготовки древесины на состояние биоценоза, следует учитывать его сложившийся антропогенный характер, а также позитивную роль хозяйственных мероприятий в сохранении целевых пород и создании «нормальных» лесных насаждений.

Наряду с заготовкой древесины на лесные земли существенное влияние оказывает рекреационная лесопользование. Наиболее существенными и контролируемыми показателями антропогенного воздействия при этом виде лесопользования является дигрессия лесной среды и сохранение площади лесных земель в составе лесного участка.

Первый показатель определяется по параметрам, приведенным в таблице 22.2.

Таблица 22.2

Шкала оценки рекреационной деградации лесной среды

Характеристика участка	Стадии рекреационной деградации
1	2
Признаков нарушения лесной среды нет, рост и развитие деревьев и кустарников нормальное, механические их повреждения отсутствуют; подрост (разновозрастный) и подлесок жизнеспособные. Моховой и травяной покров из характерных для данного типа леса видов; подстилка (пружинящая) не нарушена. Регулирование рекреации не требуется.	1
Незначительное изменение лесной среды и ухудшение роста и развития деревьев и кустарников, единичные их механические повреждения; подрост (разновозрастный) и подлесок жизнеспособные, средней густоты, имеют до 20% поврежденных и усохших экземпляров. Проективное покрытие мхов до 20%, травяного покрова – до 50% (из них 1/10 – луговая растительность); нарушение подстилки незначительное, почва и подстилка слегка уплотнены; отдельные корни деревьев обнажены, вытоптано до минеральной части почвы до 5% площади. Требуется регулирование рекреационной деятельности.	2
Значительное изменение лесной среды, рост и развитие деревьев ослаблены, до 10% стволов с механическими повреждениями; подрост (одновозрастный) и подлесок угнетены, средней густоты или редкие, 21-50% поврежденных и угнетенных экземпляров. Мхи у стволов деревьев, их проективное покрытие 70-60% (из них 2/10 луговой растительности, появляются сорняки). Подстилка и почва значительно уплотнены, довольно много обнаженных корней деревьев, вытоптано до минеральной части почвы 6-40% площади. Требуется активное регулирование рекреационной деятельности.	3

продолжение Таблицы 22.2

Характеристика участка	Стадии рекреационной деградации
1	2
Сильно нарушена лесная среда древесной растительности куртинно-лугового типа, деревья значительно угнетены, 11-20% стволов с механическими повреждениями; подрост и подлесок нежизнеспособные (преимущественно в куртинах), редкие или отсутствуют, поврежденных или усохших экземпляров более 50%. Мхи отсутствуют, проективное покрытие травяного покрова 59-40% (в том числе до 1/2 занимают луговая растительность и сорняки). Много обнаженных корней деревьев, подстилка на открытых местах отсутствует, вытоптано до минеральной части почвы 41-60% площади. Необходимо строгое ограничение рекреационной деятельности	4
Лесная среда деградирована; древостой разрежен, куртинно-лугового типа, деревья сильно ослаблены или усыхают, более 20% с механическими повреждениями; подрост, подлесок, мхи, подстилка отсутствуют, проективное покрытие травяного покрова до 10% (в том числе до 3/4 занимают луговая растительность и сорняки), корни большинства деревьев обнажены и повреждены. Вытоптано до минеральной части почвы более 60% площади. Рекреация не допускается.	5

Таблица 22.3

Показатели предельно допустимых нагрузок на рекреационные леса
(зеленые и лесопарковые зоны)

Условия, регламентирующие допустимые рекреационные нагрузки	Площадь рекреационных лесов, га	Предельно допустимое число посетителей леса (рекреационная нагрузка), чел.	
		на 1 га площади	на общую площадь (по среднему показателю нагрузки)
1	2	3	4
Типы лесорастительных условий:			
- А ₂ , А ₄ , А ₅	-	2 – 4	-
- А ₃ , В ₅ , С ₅ , Д ₅	94	3 – 5	375
- В ₂ , В ₄ , С ₄ , Д ₄	340	4 – 8	2040
- В ₃ , С ₂ , С ₃ , Д ₂ , Д ₃	4116	6 – 10	32928
Итого:	4550		35343

Сохранение площади лесных земель в составе арендных лесных участков является важнейшей задачей органов управления и контроля.

Выполнение этой задачи зависит от фиксации состояния земель на дату передачи лесного участка в аренду. Эта работа выполняется в соответствии со статьей 70.1 Лесного кодекса Российской Федерации (проектирование лесных участков, при наличии целевого финансирования, или в процессе производства натуральных работ при составлении Проекта освоения лесов).

Фиксация состояния площадей позволит осуществить контроль условия ст. 41 Лесного кодекса РФ о возведении временных построек и осуществлении их благоустройства на нелесных и не покрытых лесом землях.

Антропогенное воздействие на леса, связанное с эксплуатацией этих объектов, определяется их целевым назначением и уменьшением их отрицательного воздействия связано с рекультивацией нарушенных при строительстве земель, противопожарным обустройством прилегающих территорий.

Целевые показатели антропогенных нагрузок на леса определяются по трем направлениям:

- строительство и эксплуатация технических объектов, влияющих на лес;
- осуществление всех видов лесопользования;
- организация мероприятий по охране, защите и воспроизводству лесов.

Задача снижения антропогенных нагрузок при строительстве технических объектов определяется действием Федерального закона от 01.01.2002 № 7-ФЗ «Об охране окружающей среды», по требованию которого в проектах строительства производится оценка вредного воздействия проектных мероприятий на окружающую среду (ОВОС).

Правильность решений, заложенных в проектах строительства и эксплуатации, контролируется в соответствии с Федеральным законом от 19.07.1995 № 174-ФЗ «Об экологической экспертизе».

Задачей органов управления и контроля в области лесного хозяйства в отношении таких объектов является проверка соблюдения требований по прохождению экологической экспертизы и контроля за исполнением проектных решений.

Антропогенное влияние на лес в процессе всех видов лесопользования регулируется системой мероприятий, разрабатываемых в «Проектах освоения лесов». В условиях области, при наличии предпринимательской деятельности, наибольшее антропогенное воздействие оказывают рекреация, заготовка древесины, ведение охотничьего хозяйства, выполнение работ по разработке месторождений полезных ископаемых.

К целевым показателям по уменьшению антропогенного воздействия в отношении рекреационных объектов следует отнести следующие условия, в обязательном порядке закладываемые в «Проекты освоения лесов».

1. Проектирование возведения временных целевых сооружений только на нелесных и не покрытых лесом землях, с сохранением лесных земель не менее 50-60% общей площади лесного участка.

2. Проектирование специальных мероприятий по уменьшению дигрессии среды, при этом на участках с третьей и более степенью дигрессии такие мероприятия обязательны.

3. При преобладании в составе лесного участка нелесных или не покрытых лесом земель проектируются мероприятия по увеличению покрытых лесом земель.

Дополнительно к определенному комплексу мер в условиях области устанавливается требование по запрещению переруба и равномерному освоению расчетных лесосек в пределах хозсекций (пород).

Использование расчетной лесосеки, ввиду применения экономических и технических условий, устанавливается как среднее за 5-летний период. При использовании лесов в сфере охотничьего хозяйства целевым показателем по уменьшению нагрузки на лес является требование по сохранению оптимальной численности животных и, прежде всего, копытных.

Ответственность юридических лиц и граждан за ущерб, нанесенный объектам животного мира и среде их обитания, закреплены в статье 56 Федерального закона от 24.05.1995 № 52-ФЗ «О животном мире».

Юридические лица и граждане, причинившие вред объектам животного мира и среде их обитания, возмещают нанесенный ущерб добровольно, либо по решению суда или арбитражного суда в соответствии с таксами и методиками исчисления ущерба животному миру, а при их отсутствии – по фактическим затратам на компенсацию обитания, с учетом понесенных убытков, в том числе упущенной выгоды.

В случае невозможности предотвратить ущерб, нанесенный в результате жизнедеятельности объектов животного мира сельскому, водному и лесному хозяйству, убытки возмещаются из фондов экологического страхования, если пользователь животным миром является членом такого фонда.

Ущерб должен быть взыскан с пользователей животным миром, если они не приняли реальных и необходимых мер по предотвращению или уменьшению ущерба на закрепленных за ними территориях, акваториях. В случаях, если специально уполномоченные государственные органы по охране, контролю и регулированию использования объектов животного мира и среды их обитания необоснованно ограничивают пользователей животным миром в изъятии объектов животного мира, наносящих ущерб сельскому, водному и лесному хозяйствам, ответственность за нанесенный ущерб несут должностные лица соответствующего специально уполномоченного государственного органа по охране, контролю и регулированию использования объектов животного мира и среды их обитания.

Применение указанной статьи зависит, прежде всего, от выполнения значений оптимальной численности и, следовательно, от величины отстрела.

Существенный вред лесным экосистемам наносит разработка месторождений полезных ископаемых. Основной мерой, обеспечивающей восстановление лесной среды после разработки месторождений, является рекультивация земель. Технология рекультивации, график ее проведения детально рассматриваются в «Проектах освоения лесов», и задача органов управления состоит в надлежащем контроле за ходом работ по рекультивации.

Третья группа факторов, оказывающих влияние на лес, представлена мероприятиями по охране, защите и воспроизводству лесов. Эти мероприятия

призваны улучшать состояние лесов, обеспечивают его охрану и защиту, их проведение регламентируется комплексом нормативных документов. При практическом применении возможных технических решений предпочтение следует отдавать мероприятиям с меньшим объемом искусственного воздействия на леса.

2.17.2. Требования к защите лесов (нормативы и параметры санитарно-оздоровительных мероприятий, профилактических мероприятий по защите лесов, мероприятий по ликвидации очагов вредных организмов, а также других определенных уполномоченным федеральным органом исполнительной власти мероприятий)

Защита лесов от вредных организмов регламентируется статьями 60.1-60.11 Лесного кодекса Российской Федерации, Правилами санитарной безопасности в лесах, утвержденными Постановлением Правительства РФ от 09.12.2020 N 2047 "Об утверждении Правил санитарной безопасности в лесах".

Леса подлежат защите от вредных организмов (жизнеспособных растений любых видов, сортов или биологических типов, животных либо болезнетворных организмов любых видов, биологических типов, которые способны нанести вред лесам и лесным ресурсам).

Защита лесов направлена на выявление в лесах вредных организмов и предупреждение их распространения, а в случае возникновения очагов вредных организмов - на их ликвидацию.

Защита лесов от вредных организмов, внесенных в перечень карантинных объектов, осуществляется в соответствии с Федеральным законом от 21.07.2014 № 206-ФЗ "О карантине растений".

Защита лесов осуществляется органами государственной власти, органами местного самоуправления в пределах их полномочий, определенных в соответствии со статьями 81 - 84 Лесного кодекса РФ, если иное не предусмотрено настоящим Кодексом, другими федеральными законами.

Невыполнение гражданами, юридическими лицами, осуществляющими использование лесов, лесохозяйственного регламента и проекта освоения лесов в части защиты лесов является основанием для досрочного расторжения договоров аренды лесных участков, договоров купли-продажи лесных насаждений, а также для принудительного прекращения права постоянного (бессрочного) пользования лесными участками или права безвозмездного пользования лесными участками, прекращения сервитута, публичного сервитута.

Правила санитарной безопасности устанавливают порядок и условия организации осуществления мер санитарной безопасности в лесах и требования, направленные на обеспечение санитарной безопасности в лесах при использовании, охране, защите и воспроизводстве лесов.

Меры санитарной безопасности в лесах включают в себя:

- 1) лесозащитное районирование;
- 2) государственный лесопатологический мониторинг;
- 3) проведение лесопатологических обследований;

4) предупреждение распространения вредных организмов;

5) иные меры санитарной безопасности в лесах.

- рубку аварийных деревьев - рубку деревьев с наличием структурных изъянов, в том числе гнилей, обрыва корней, опасного наклона, способных привести к падению всего дерева или его части и причинению ущерба государственному, муниципальному имуществу, а также имуществу и здоровью граждан;

- агитационные мероприятия, в том числе профилактические беседы с населением о санитарной безопасности в лесах, проведение открытых уроков в образовательных учреждениях о санитарной безопасности в лесах, развешивание аншлагов и плакатов, а также размещение информационных материалов в средствах массовой информации о необходимости соблюдения правил санитарной безопасности в лесах.

Меры санитарной безопасности в лесах, за исключением лесозащитного районирования и государственного лесопатологического мониторинга, осуществляются в соответствии с лесным планом субъекта Российской Федерации, лесохозяйственным регламентом лесничества, лесопарка и проектом освоения лесов.

Лесозащитное районирование.

При лесозащитном районировании определяются зоны слабой, средней и сильной лесопатологической угрозы, а также зоны использования наземных и (или) дистанционных методов осуществления государственного лесопатологического мониторинга, проведения лесопатологических обследований.

Порядок лесозащитного районирования установлен приказом Минприроды России от 09.01.2017 № 1 «Об утверждении порядка лесозащитного районирования».

Государственный лесопатологический мониторинг представляет собой систему наблюдений (с использованием наземных и (или) дистанционных методов) за санитарным и лесопатологическим состоянием лесов и за происходящими в них процессами и явлениями, а также анализа, оценки и прогноза изменения санитарного и лесопатологического состояния лесов.

Государственный лесопатологический мониторинг является частью государственного экологического мониторинга (государственного мониторинга окружающей среды).

Порядок осуществления государственного лесопатологического мониторинга установлен приказом Минприроды России от 05.04.2017 № 156 «Об утверждении порядка осуществления государственного лесопатологического мониторинга».

Лесопатологические обследования проводятся в лесах с учетом данных государственного лесопатологического мониторинга, а также иной информации о санитарном и лесопатологическом состоянии лесов.

Порядок проведения лесопатологических обследований установлен приказом Минприроды России от 09.11.2020 N 910 "Об утверждении Порядка проведения лесопатологических обследований и формы акта лесопатологического обследования" Лесопатологические обследования (далее - ЛПО) проводятся с

использованием наземных и (или) дистанционных методов, визуальными и инструментальными способами, обеспечивающими необходимую точность оценки санитарного и лесопатологического состояния лесов.

Лесопатологические обследования (далее - ЛПО) проводятся с использованием наземных и (или) дистанционных методов, визуальными и инструментальными способами, обеспечивающими необходимую точность оценки санитарного и лесопатологического состояния лесов.

ЛПО проводятся в лесах с учетом данных государственного лесопатологического мониторинга, а также иной информации о санитарном и лесопатологическом состоянии лесов.

Проведение ЛПО обеспечивается органами государственной власти или органами местного самоуправления в пределах их полномочий, (далее - уполномоченные органы), определенных статьями 81 - 84 Лесного кодекса РФ, либо гражданами, в том числе индивидуальными предпринимателями, и юридическими лицами, осуществляющими использование лесов.

В соответствии с Правилами санитарной безопасности в лесах, граждане и юридические лица, осуществляющие использование, охрану, защиту и воспроизводство лесов (далее - граждане, в том числе индивидуальные предприниматели, юридические лица), в случае обнаружения признаков появления вредителей, болезней, неблагополучного состояния, значительного или массового повреждения или поражения обязаны в пятидневный срок с даты обнаружения проинформировать об этом уполномоченные органы.

Информация направляется в письменном или электронном виде с указанием места выявления повреждения, причины повреждения (с описанием признаков повреждения), поврежденной породы деревьев, примерной площади повреждения и контактных данных заявителя: фамилия, имя, отчество (при наличии) и телефон).

Проверка информации проводится уполномоченными органами в 30-дневный срок с момента ее получения.

ЛПО проводятся с использованием наземных и (или) дистанционных методов, визуальными и (или) инструментальными способами, обеспечивающими необходимую точность оценки санитарного и лесопатологического состояния лесов.

ЛПО проводятся в целях получения информации о текущем санитарном (характеристика, которая определяется по количеству деревьев разных категорий состояния) и лесопатологическом (характеристика, которая определяется по количеству вредных организмов и степени повреждения ими деревьев) состоянии лесных участков, а также для обоснования и назначения мероприятий по предупреждению распространения вредных организмов.

ЛПО проводятся в лесных насаждениях во время вегетационного периода с момента распускания листвы (хвои) и до момента начала сезонной дехромации (изменения цвета хвои или листьев в результате воздействия неблагоприятных природных и антропогенных факторов).

В чистых по составу вечнозеленых лесных насаждениях, а также лесных насаждениях, поврежденных ветрами (ветровал, бурелом) и верховыми пожарами,

ЛПО проводятся в течение года.

Объемы ЛПО в лесном плане субъекта Российской Федерации и лесохозяйственном регламенте лесничеств (лесопарков) не указываются и определяются ежегодно, в том числе с учетом данных государственного лесопатологического мониторинга и иной информации о санитарном и лесопатологическом состоянии лесов.

ЛПО визуальным способом планируются на основе информации о санитарном и лесопатологическом состоянии лесов, полученной в результате осуществления государственного лесопатологического мониторинга, государственного мониторинга воспроизводства лесов, мониторинга пожарной опасности в лесах и лесных пожаров, а также информации, полученной от уполномоченных органов, граждан, в том числе индивидуальных предпринимателей и юридических лиц.

ЛПО инструментальным способом планируются на лесных участках, на которых по результатам ЛПО визуальным способом или по информации, полученной из других источников, необходимо проведение санитарно-оздоровительных мероприятий (далее - СОМ).

ЛПО визуальным способом проводятся с использованием наземных и (или) дистанционных методов.

ЛПО инструментальным способом проводятся только с использованием наземного метода.

В процессе ЛПО производятся:

определение причин повреждений (или гибели) лесных насаждений, а также выявление аварийных деревьев;

определение местоположения и границ поврежденных лесных участков;

определение текущего санитарного и лесопатологического состояния лесных участков;

назначение мероприятий по предупреждению распространения вредных организмов, в том числе профилактических мероприятий по защите лесов, а также агитационных мероприятий (далее - мероприятия) в первую очередь на лесных участках, предоставленных для осуществления рекреационной деятельности, в ценных лесах.

Площади однородных по своему состоянию выделов определяются путем сложения площадей соответствующих выделов, указанных в таксационном описании, а при отсутствии таксационных описаний вычисляются на основании координат границ описываемых участков леса.

При неоднородности санитарного и лесопатологического состояния выдела описывается его часть, обладающая однородными характеристиками для назначенных мероприятий (лесопатологический выдел). Минимальная площадь лесопатологического выдела составляет 0,1 га независимо от зоны лесопатологической угрозы. При обследовании лесных насаждений на лесных участках площадью менее 0,1 га, переданных для использования, допускается выделять лесопатологические выделы площадью менее 0,1 га.

При ЛПО определяются таксационная характеристика по обследуемому лесотаксационному выделу, при необходимости по лесопатологическому выделу,

причины ослабления и гибели насаждений, характер усыхания, распределение деревьев по категориям состояния или степени объедания (доля деревьев на поврежденном лесном участке с визуальными признаками повреждения, выраженная в процентах, или уровень повреждения отдельных частей дерева) в % от запаса насаждения, а также признаков повреждений деревьев и доли поврежденных деревьев с наличием этих признаков.

При изменении характеристик санитарного и лесопатологического состояния лесных участков, повлекших ухудшение санитарного и (или) лесопатологического состояния лесных участков ЛПО проводятся повторно.

По результатам осуществления ЛПО составляется акт лесопатологического обследования по форме, приведенной в приложении 2 к приказу Минприроды России от 09.11.2020 № 910 «Об утверждении Порядка проведения лесопатологических обследований и формы акта лесопатологического обследования».

Акт лесопатологического обследования действует до момента сохранения характеристик (санитарных и лесопатологических) лесного насаждения, но не менее 2 (двух) лет.

При ЛПО определяются таксационная характеристика по обследуемому лесотаксационному выделу, при необходимости по лесопатологическому выделу, причины ослабления и гибели насаждений, характер усыхания, распределение деревьев по категориям состояния или степени объедания (доля деревьев на поврежденном лесном участке с визуальными признаками повреждения, выраженная в процентах, или уровень повреждения отдельных частей дерева) в % от запаса насаждения, а также признаков повреждений деревьев и доли поврежденных деревьев с наличием этих признаков.

При изменении характеристик санитарного и лесопатологического состояния лесных участков, повлекших ухудшение санитарного и (или) лесопатологического состояния лесных участков ЛПО проводятся повторно.

В акте лесопатологического обследования указываются: процент выборки деревьев по категориям состояния, назначение мероприятий, степень поражения лесного насаждения, причины повреждения и гибели лесных насаждений.

В зависимости от способа ЛПО заполняются соответствующие разделы и приложения к акту лесопатологического обследования.

Каждый заполненный раздел акта и приложения к нему подписываются исполнителями работ по проведению ЛПО.

После подписания исполнителем акт в течение 2-х рабочих дней направляется в уполномоченные органы для утверждения и опубликования.

В течение 10 рабочих дней со дня поступления акта с приложениями уполномоченные органы рассматривают акт и при отсутствии замечаний его утверждает руководитель уполномоченного органа или его заместитель.

Акт лесопатологического обследования, утвержденный уполномоченным органом, в срок не позднее трех рабочих дней со дня его утверждения размещается на официальном сайте органа государственной власти или органа местного самоуправления в информационно-телекоммуникационной сети «Интернет» и направляется в форме электронного документа, подписанного

усиленной квалифицированной электронной подписью, с использованием единой системы межведомственного электронного взаимодействия или информационно-телекоммуникационных сетей общего пользования, в том числе сети «Интернет», в уполномоченный Правительством Российской Федерации федеральный орган исполнительной власти.

Срок размещения акта с приложениями на официальном сайте составляет три года.

Актами ЛПО назначаются мероприятия по предупреждению распространения вредных организмов.

Согласно Правилам осуществления мероприятий по предупреждению распространения вредных организмов, утвержденным приказом Минприроды России от 09.11.2020 № 912, предупреждение распространения вредных организмов в лесах включает в себя проведение:

- 1) профилактических мероприятий по защите лесов;
- 2) санитарно-оздоровительных мероприятий, в том числе рубок погибших и поврежденных лесных насаждений;
- 3) других определенных уполномоченным федеральным органом исполнительной власти мероприятий.

Согласно Правилам санитарной безопасности в лесах, утвержденным постановлением Правительства Российской Федерации от 09.12.2020 № 2047, санитарно-оздоровительные мероприятия в лесном насаждении, назначенные по результатам лесопатологического обследования, проводятся в первую очередь в сроки, рекомендованные актом обследования, но не позднее 2 лет с даты проведения лесопатологического обследования.

В лесах, расположенных на особо охраняемых природных территориях, проведение мероприятий по предупреждению распространения вредных организмов осуществляется с учетом особенностей режима особой охраны территорий.

Не допускается осуществление мероприятий по предупреждению распространения вредных организмов:

- в случае, если такие мероприятия не предусмотрены соответствующим актом лесопатологического обследования;
- в случае, если уполномоченным федеральным органом исполнительной власти направлено предписание об отмене соответствующего акта лесопатологического обследования или о внесении в него изменений;
- в течение двадцати дней после размещения в соответствии с частью 3 статьи 60.6 Лесного кодекса акта лесопатологического обследования на официальном сайте уполномоченных органов в информационно-телекоммуникационной сети «Интернет».

Профилактические мероприятия по защите лесов

Профилактические мероприятия направлены на повышение устойчивости лесов и предотвращение неблагоприятных воздействий на леса.

Профилактические мероприятия проводятся с целью предотвращения формирования очагов вредных лесных организмов и (или) с целью предотвращения нанесения ущерба лесам вредными лесными организмами и

осуществляются как на постоянной основе в течение ряда лет, так и в течение одного - двух лет.

Результаты планирования профилактических мероприятий отражаются в лесном плане субъекта Российской Федерации, лесохозяйственных регламентах и проектах освоения лесов.

Основанием для назначения профилактических мероприятий являются результаты лесопатологических обследований.

Профилактические мероприятия подразделяются на лесохозяйственные и биотехнические.

К профилактическим лесохозяйственным мероприятиям относятся:

а) использование удобрений и минеральных добавок для повышения устойчивости лесных насаждений в неблагоприятные периоды (засуха, повреждение насекомыми);

б) лечение деревьев;

в) применение пестицидов и биологических средств защиты леса для предотвращения появления очагов вредных организмов.

Лечение деревьев осуществляется в первую очередь на лесных участках, предоставленных для осуществления рекреационной деятельности. Лечение деревьев заключается в обрезке отдельных усыхающих и поврежденных ветвей, удалении плодовых тел дереворазрушающих грибов, лечении ран, санации дупел.

Применение пестицидов и биологических средств для защиты леса, в том числе способом внутривидового инъектирования деревьев, для предотвращения появления очагов вредных организмов в первую очередь производится на участках ценных лесов, объектах лесного семеноводства, в питомниках, лесах, расположенных вблизи населенных пунктов, на основании прогнозных данных на начальной фазе развития очага вредного организма. При этом не допускается использование пестицидов, которые не внесены в Государственный каталог пестицидов и агрохимикатов, разрешенных к применению на территории Российской Федерации, действующий на период проведения мероприятий (далее - пестициды).

Внутривидовое инъектирование деревьев осуществляется с целью снижения численности стволовых вредителей, гнилевых, сосудистых и иных болезней с использованием пестицидов и регламентов их применения.

Профилактическими биотехническими мероприятиями являются:

а) улучшение условий обитания и размножения насекомоядных птиц и других насекомоядных животных;

б) охрана местообитаний, выпуск, расселение и интродукция насекомых-энтомофагов;

в) посев травянистых нектароносных растений;

г) использование феромонов.

Улучшение условий обитания и размножения насекомоядных птиц и других насекомоядных животных заключается в их охране, посадке деревьев и кустарников для гнездования, развешивании скворечников и дуплянок, подкормке, посадке ремиз (полос или куртин из древесных или кустарниковых растений, служащих местами укрытия и кормления полезных птиц), сохранении и создании

в лесу источников воды.

Охрана местообитаний насекомых-энтомофагов заключается в создании условий, способствующих поддержанию численности природных популяций энтомофагов в конкретных участках леса, а также обеспечивающих их сохранение и накопление.

Посев травянистых нектароносных растений производится в непосредственной близости от лесотаксационных выделов или их частей, на которых возникают очаги вредных насекомых, или по опушкам этих лесотаксационных выделов или их частей.

Использование феромонов необходимо для раннего выявления очагов, отслеживания динамики численности популяций вредителей, а в определенных случаях - и для их истребления путем массового отлова, а также для определения сроков проведения защитных мероприятий и оценки их эффективности.

Санитарно-оздоровительные мероприятия

Санитарно-оздоровительные мероприятия (далее - СОМ) проводятся с целью улучшения санитарного и лесопатологического состояния лесных насаждений, уменьшения угрозы распространения вредных организмов, борьбы с вредителями и болезнями леса, обеспечения лесными насаждениями своих целевых функций, а также снижения ущерба от воздействия неблагоприятных факторов (воздействие огня, погодные условия, почвенно-климатические факторы и другие, биотические и абиотические факторы, наносящие ущерб устойчивости или целевой функции лесов).

СОМ назначают в первую очередь в насаждениях, поврежденных пожаром, ветром, снегом, засухой, промышленными выбросами или иными неблагоприятными факторами, а также в очагах болезней леса и массового размножения вредных насекомых, вызвавших повреждение и гибель деревьев в размерах, угрожающих целостности и устойчивости лесных насаждений, нарушению их целевых функций.

При проведении СОМ должны соблюдаться требования охраны животного мира, редких и исчезающих видов растений и уникальных растительных сообществ.

К СОМ относятся рубка погибших (утративших жизнеспособность в результате воздействия неблагоприятных факторов) и поврежденных (имеющих видимые признаки воздействия неблагоприятных факторов) лесных насаждений, уборка неликвидной древесины (уборка как поваленных, так и стоящих деревьев, древесина которых оставляется на перегнивание на лесосеке).

Планирование объемов СОМ отражается в лесном плане субъекта Российской Федерации, лесохозяйственном регламенте лесничества на основании данных государственного лесопатологического мониторинга и/или ЛПО.

Сведения о видах и объемах СОМ, планируемых к проведению лицами, использующими леса на основании договора аренды, решения о передаче лесного участка в постоянное (бессрочное) пользование, отражаются в лесной декларации.

При распределении объемов СОМ по кварталам года учитываются степень и время повреждения лесных насаждений, биология древесной породы, вредных

насекомых и возбудителей заболеваний. Во избежание распространения инфекции сплошные и выборочные санитарные рубки следует проводить преимущественно в зимний период.

СОМ не планируются в лесных насаждениях 4 и 5 бонитетов, за исключением случаев угрозы возникновения в этих лесных насаждениях очагов вредных организмов, а также в лесничествах, где лесные насаждения данных бонитетов являются преобладающими.

СОМ планируются в защитных и эксплуатационных лесах, кроме заповедных участков.

Отвод лесосек для проведения СОМ проводится в вегетационный период, кроме лесотаксационных выделов или их частей, поврежденных ветрами и верховыми пожарами, или в чистых по составу вечнозеленых лесных насаждениях (8 и более единиц вечнозеленых и хвойных пород в составе насаждений, за исключением лиственницы).

Размер лесосек и сроки примыкания для проведения СОМ не лимитируется. Доля ликвидной, в том числе деловой древесины, устанавливается на основании материальной оценки лесосек.

Рубка погибших и поврежденных лесных насаждений проводится в форме сплошной (для погибших и поврежденных насаждений) и выборочной (для поврежденных насаждений) санитарной рубки.

При проведении сплошных санитарных рубок в лесных насаждениях обязательным условием является обеспечение лесовосстановления способами, предусмотренными правилами лесовосстановления, утверждаемыми уполномоченным федеральным органом исполнительной власти в соответствии с частью 3 статьи 62 Лесного кодекса.

На лесосеках, на которых осуществляются сплошные санитарные рубки в спелых и перестойных лесных насаждениях при содействии естественному восстановлению лесов, сохраняются выделенные при отводе лесосек источники обсеменения, к которым относятся единичные семенники, семенные группы, куртины, полосы, семенные деревья согласно с правилам заготовки древесины, утверждаемым уполномоченным федеральным органом исполнительной власти в соответствии с частью 9 статьи 29 Лесного кодекса РФ.

В поврежденных и погибших молодняках проводится уборка неликвидной древесины, при наличии погибших семенников проводятся выборочные санитарные рубки и (или) уборка неликвидной древесины.

В эксплуатационных лесах выборочные санитарные рубки проводятся при наличии патологического отпада (деревья, заселенные стволовыми вредителями, сухостой, ветровал, бурелом), объем которого в лесных насаждениях на лесотаксационном выделе или его части в 2 и более раз превышает объем естественного отпада (деревья, отмершие в результате самоизреживания древостоя), величина которого определяется по таблицам хода роста древостоя, отражающим закономерности хода роста лесных насаждений на соответствующей территории. В защитных лесах интенсивность выборочной санитарной рубки определяется в соответствии с правилами заготовки древесины.

Отвод лесосек под санитарные сплошные и выборочные рубки

производится по результатам ЛПО, проводимого инструментальным способом в соответствии с правилами заготовки древесины.

Уменьшение периметра лесосеки (уменьшение количества углов поворота) при отводе в сплошную и выборочную санитарную рубку допускается в пределах, не превышающих 10% от площади погибшего или поврежденного участка леса.

На визирах лесосек, отводимых в выборочную санитарную рубку, деревья не срубаются, и визиры расчищаются за счет обрубки сучьев и веток, а также рубки кустарника.

При назначении сплошной и выборочной санитарной рубки отбираются деревья 5-й категории состояния. Ветровал, бурелом и снеголом относят к 5-й категории состояния.

Допускается назначение в сплошную и выборочную санитарную рубку деревьев категорий состояния в следующих случаях.

В защитных и эксплуатационных лесах:

- деревья хвойных пород 4-й категории состояния;
- деревья 3-4-й категорий состояния (сильно ослабленные и усыхающие) назначаются в рубку при повреждении корневой губкой (в сосняках) и деревья различных видов вяза - при повреждении голландской болезнью;
- деревья осины 4-й категорий состояния - при повреждении осиновым трутовиком;

- в лесных насаждениях, пройденных лесным пожаром текущего года, в течение одного года после его ликвидации: деревья с наличием обугленности древесины корневой шейки не менее $3/4$ окружности ствола (при этом обязательно наличие пробной площади с раскопкой корневой шейки не менее чем у 100 деревьев) или высушивания луба не менее $3/4$ окружности ствола (наличие пробной площади также обязательно), деревья мягколиственных пород с обугленностью древесины не менее $1/2$ окружности ствола и $1/3$ высоты.

В эксплуатационных лесах деревья 3-4-й категорий состояния при наличии на стволах явных признаков гнилей (дупла, плодовые тела трутовиков, раковые раны, охватывающие более $2/3$ окружности ствола); деревья ели и пихты, имеющие повреждения коры лосем и другими животными более $2/3$ окружности ствола.

Отбор деревьев в выборочную и сплошную санитарную рубку при повреждении хвое- и листогрызущими насекомыми производится после завершения периода восстановления хвои (листвы).

При выборочной санитарной рубке жизнеспособные деревья с дуплами в количестве 5-10 шт./га оставляются в целях обеспечения естественными укрытиями представителей животного мира.

Для лесных растений, относящихся к видам, занесенным в Красную книгу Российской Федерации и (или) в Красные книги субъектов Российской Федерации, а также включенных в перечень видов (пород) деревьев и кустарников, заготовка древесины которых не допускается, в соответствии Приказом Рослесхоза от 05.12.2011 № 513 «Об утверждении Перечня видов (пород) деревьев и кустарников, заготовка древесины которых не допускается», разрешается рубка только погибших экземпляров.

Выборочная санитарная рубка не должна приводить к нарушению жизнеспособности насаждений, значительному снижению их целостности, продуктивности или целевых свойств лесов.

После проведения выборочных санитарных рубок полнота лесных насаждений не должна быть ниже установленных допустимых значений полноты, до которых назначаются санитарные рубки.

В лесных насаждениях, для которых в естественных условиях характерно низкополнотное произрастание древостоев, снижение полноты после выборочных санитарных рубок не лимитируется. К таким лесным насаждениям относятся: можжевельниковые, арчевые, саксауловые, высокогорные кедровые.

В спелых и перестойных насаждениях в эксплуатационных лесах выборочные санитарные рубки не проводятся. При наличии в них повышенного текущего отпада они планируются в рубку для заготовки древесины в первую очередь.

В лесных насаждениях с участием ели, пихты в составе 70% и более проведение выборочных рубок запрещается, за исключением случаев, когда полнота в данной категории защитности не лимитируется.

Санитарная рубка считается сплошной, если вырубается весь древостой на выделе или лесопатологическом выделе. При неоднородности санитарного и лесопатологического состояния насаждения на лесотаксационном выделе куртины насаждений без признаков ослабления не подлежат рубке и не включаются в эксплуатационную площадь лесосек.

Сплошная санитарная рубка проводится в лесных насаждениях, в которых после уборки деревьев, подлежащих рубке, полнота становится ниже предельных величин, при которых обеспечивается способность древостоев выполнять функции, соответствующие категориям защитных лесов или целевому назначению. Расчет фактической полноты древостоя обеспечивается при проведении ЛПО.

Сплошные санитарные рубки в защитных лесах осуществляются в случаях, если насаждения полностью утрачивают свои целевые функции и если выборочные рубки не обеспечивают замену лесных насаждений, утрачивающих свои средообразующие, водоохранные, санитарно-гигиенические, оздоровительные и иные полезные функции, на лесные насаждения, обеспечивающие сохранение целевого назначения защитных лесов и выполняемых ими полезных функций.

Порубочные остатки после выборочных и сплошных санитарных рубок подлежат сжиганию, мульчированию или вывозу в места, предназначенные для переработки древесины.

Уборка неликвидной древесины проводится в местах образования ветровала, бурелома, снеголома, верховых пожаров и других повреждений при наличии неликвидной и дровяной древесины более 90% от общего запаса погибших и поврежденных деревьев, а также в случаях, когда заготовка древесины погибших и поврежденных насаждений запрещена.

В первую очередь уборка неликвидной древесины производится в лесах, выполняющих функции защиты природных и иных объектов, а также в ценных

лесах. На землях другого целевого назначения и иных категорий защитных лесов уборка неликвидной древесины производится в случае, если создается угроза возникновения очагов вредных организмов или пожарной опасности в лесах.

По результатам осуществления СОМ вносятся изменения в лесной план субъекта Российской Федерации, лесохозяйственный регламент лесничества.

Ликвидация очагов вредных организмов

Ликвидация очагов вредных организмов в лесах включает в себя следующие меры:

- 1) проведение обследований очагов вредных организмов;
- 2) уничтожение или подавление численности вредных организмов, в том числе с применением химических препаратов;
- 3) рубка лесных насаждений в целях регулирования породного и возрастного составов лесных насаждений, зараженных вредными организмами.

Проведение обследований очагов вредных организмов в том числе на лесных участках, предоставленных в аренду для заготовки древесины, осуществляются в соответствии со статьей 19 Лесного кодекса РФ органами государственной власти или органами местного самоуправления в пределах полномочий указанных органов, определенных в соответствии со статьями 81-84 Лесного кодекса РФ.

Объем древесины, заготовленной при проведении мероприятий по ликвидации очагов вредных организмов, в расчетную лесосеку не включается.

По результатам осуществления мероприятий по ликвидации очагов вредных организмов вносятся изменения в лесной план субъекта Российской Федерации, лесохозяйственный регламент лесничества, лесопарка.

Правила ликвидации очагов вредных организмов устанавливаются приказом Минприроды России от 09.11.2020 № 913.

Территории насаждений с наличием массовых очагов вредных организмов могут объявляться зоной чрезвычайной ситуации в соответствии с Федеральным законом от 21.12.1994 № 68-ФЗ «О защите населения и территорий от чрезвычайных ситуаций природного и техногенного характера».

Мероприятия по ликвидации очагов вредных организмов, отнесенных к карантинным объектам, проводятся в соответствии с действующим законодательством о карантине растений в части, не противоречащей действующему лесному законодательству.

При осуществлении мероприятий по ликвидации очагов вредных организмов проводятся следующие виды работ:

- проектирование, планирование и согласование мероприятий (на основе данных государственного лесопатологического мониторинга, полученных при инвентаризации очагов вредных организмов);
- подтверждение численности вредных организмов;
- проведение подготовительных и организационных мероприятий;
- проведение мероприятий по уничтожению или подавлению численности вредных организмов в лесных насаждениях, заселенных вредными организмами;
- контроль и приемка мероприятий по ликвидации очагов вредных организмов;

- определение биологической эффективности проведенных работ;
- составление отчета о результатах проведенных работ.

В насаждениях, поврежденных вредителями, болезнями и другими абиотическими и антропогенными факторами проектируются сплошные и санитарные рубки, проведение которых регламентируется Правилами санитарной безопасности в лесах, утвержденными Постановлением Правительства Российской Федерации от 09.12.2020 № 2047. Объемы этих рубок приводятся в таблице 23.

Таблица 23

Нормативы и параметры санитарно-оздоровительных мероприятий¹

№ п. п.	Показатели	Ед. изм.	Рубка погибших и повреждённых лесных насаждений			Уборка аварийных деревьев	Уборка неликвидной древесины	Итого
			все-го	в том числе				
				сплошная	выборочная			
1	2	3	4	5	6	7	8	9
1	Выявленный фонд по лесоводственным требованиям, всего	га	58,60	0,80	57,80	-	-	58,60
		тыс.м ³	2,10	0,20	1,90	-	-	2,10
В том числе по хозяйствам:								
2	Хвойные	га	58,60	0,80	57,80	-	-	58,60
		тыс.м ³	2,90	0,90	2,00	-	-	2,90
	Твердолиственные	га	-	-	-	-	-	-
		тыс.м ³	-	-	-	-	-	-
	Мягколиственные	га	-	-	-	-	-	-
		тыс.м ³	-	-	-	-	-	-
Срок вырубki или уборки	лет	1	-	1	-	-	1	
3	Хвойные							
	выбираемый запас, всего	тыс.м ³	2,10	0,20	1,90	-	-	2,10
	Ежегодный допустимый объём изъятия древесины							
	площадь	га	58,60	0,80	57,80	-	-	58,60
корневой	тыс.м ³	2,10	0,20	1,90	-	-	2,10	
3	ликвидный	тыс.м ³	2,00	0,20	1,80	-	-	2,00
	деловой	тыс.м ³	0,70	0,10	0,60	-	-	0,70

Продолжение Таблицы 23

№ п. п.	Показатели	Ед. изм.	Рубка погибших и повреждённых лесных насаждений			Уборка аварийных деревьев	Уборка неликвидной древесины	Итого
			всего	в том числе				
				сплошная	выборочная			
4	Твердолиственные							
	выбираемый запас, всего	тыс.м ³	-	-	-	-	-	-
	Ежегодный допустимый объём изъятия древесины							
	площадь	га	-	-	-	-	-	-
	корневой	тыс.м ³	-	-	-	-	-	-
	ликвидный	тыс.м ³	-	-	-	-	-	-
5	Мягколиственные							
	выбираемый запас, всего	тыс.м ³	-	-	-	-	-	-
	Ежегодный допустимый объём изъятия древесины							
	площадь	га	-	-	-	-	-	-
	корневой	тыс.м ³	-	-	-	-	-	-
	ликвидный	тыс.м ³	-	-	-	-	-	-
6	Итого							
	выбираемый запас, всего	тыс.м ³	2,10	0,20	1,90	-	-	2,10
	Ежегодный допустимый объём изъятия древесины							
	площадь	га	58,60	0,80	57,80	-	-	58,60
	корневой	тыс.м ³	2,10	0,20	1,90	-	-	2,10
	ликвидный	тыс.м ³	2,00	0,20	1,80	-	-	2,00
	деловой	тыс.м ³	0,70	0,10	0,60	-	-	0,70

¹ В случае проведения лесопатологического обследования

Вышеуказанные объемы санитарно-озоровительных мероприятий недействительны без проведения лесопатологического обследования, т.е. только после проведения лесопатологического обследования и составления соответствующих актов можно осуществлять санитарную рубку лесных

насаждений. Объемы лесопатологических обследований не указываются и определяются ежегодно, в том числе с учетом данных государственного лесопатологического мониторинга и иной информации о санитарном и лесопатологическом состоянии лесов.

Таблица 23.1

Параметры профилактических мероприятий по предупреждению распространения вредных организмов

Наименование мероприятия	Единица измерения	Объем мероприятий	Срок проведения	Ежегодный объем
1	2	3	4	5
1. Профилактические				
1.1. Лесохозяйственные				
использование удобрений и минеральных добавок для повышения устойчивости лесных насаждений в неблагоприятные периоды (засуха, повреждение насекомыми)	га	по результатам ЛПО	-	-
лечение деревьев	га	по результатам ЛПО	весна	-
применение пестицидов для предотвращения появления очагов вредных организмов	га	по результатам ЛПО	весна	-
1.2. Биотехнические				
улучшение условий обитания и размножения насекомоядных птиц и других насекомоядных животных	шт.	по результатам ЛПО	-	-
посев травянистых нектароносных растений	га	по результатам ЛПО	-	-
охрана местообитаний, выпуск, расселение и интродукция насекомых-энтомофагов	шт.	по результатам ЛПО	-	-
2. Другие мероприятия				
-	-	-	-	-

Параметры мероприятий по ликвидации очагов вредных организмов

Наименование мероприятия	Единица измерения	Объем мероприятий	Срок проведения	Ежегодный объем
1	2	3	4	5
Проведение обследований очагов вредных организмов	-	-	-	-
Уничтожение или подавление численности вредных организмов	-	-	-	-
Рубка лесных насаждений в целях регулирования породного и возрастного состава лесных насаждений, зараженных вредными организмами	-	-	-	-

Руководящими документами при выполнении мероприятий по ликвидации очагов вредных организмов, санитарно-оздоровительных мероприятий являются: Правила санитарной безопасности в лесах, утвержденные Постановлением Правительства Российской Федерации от 09.12.2020 № 2047; Приказ Минприроды России от 09.11.2020 № 913 «Об утверждении Правил ликвидации очагов вредных организмов», Приказ Минприроды России от 09.11.2020 № 910 «Об утверждении Порядка проведения лесопатологических обследований и формы акта лесопатологического обследования», Приказ Минприроды России от 09.11.2020 № 912 «Об утверждении Правил осуществления мероприятий по предупреждению распространения вредных организмов».

Агитационные мероприятия

К агитационным мероприятиям относятся:

- беседы с населением;
- проведение открытых уроков в образовательных учреждениях;
- развешивание аншлагов и плакатов;
- размещение информационных материалов в средствах массовой информации.

2.17.3. Требования к воспроизводству лесов (нормативы, параметры, сроки проведения мероприятий по лесовосстановлению, лесоразведению, уходу за лесами)

Вырубленные, погибшие, поврежденные леса подлежат воспроизводству (статья 61 Лесного кодекса Российской Федерации).

Воспроизводство лесов включает в себя лесное семеноводство, лесовосстановление, уход за лесами, осуществление отнесения земель, предназначенных для лесовосстановления, к землям, на которых расположены леса.

Согласно приказу Минприроды России от 04.12.2020 № 1014 «Об утверждении Правил лесовосстановления, состава проекта лесовосстановления, порядка разработки проекта лесовосстановления и внесения в него изменений», лесовосстановление осуществляется путем естественного, искусственного или комбинированного восстановления лесов.

Не менее 20% площадей искусственного и комбинированного лесовосстановления, проводимого на территории субъекта Российской Федерации, выполняется посадкой сеянцев и (или) саженцев с закрытой корневой системой (с 01.01.2022 до 01.01.2025).

Не менее 30% площадей искусственного и комбинированного лесовосстановления, проводимого на территории субъекта Российской Федерации, выполняется посадкой сеянцев и (или) саженцев с закрытой корневой системой (с 01.01.2025).

Для выращивания посадочного материала и проведения лесовосстановительных работ используются районированные семена лесных растений, соответствующие требованиям Федерального закона от 17.12.1997 № 149-ФЗ «О семеноводстве».

Согласно статье 65 Лесного кодекса Российской Федерации при воспроизводстве лесов используются улучшенные и сортовые семена лесных растений или, если такие семена отсутствуют, нормальные семена лесных растений.

Составной частью лесного семеноводства является проведение комплекса мероприятий по созданию и использованию объектов лесного семеноводства.

Объекты лесного семеноводства, имеющиеся на территории Кольчугинского лесничества, приведены в таблице 24.

Нормативы и параметры существующих и проектируемых объектов лесного семеноводства

№ п/п	Наименование объектов лесного семеноводства	Характеристика объектов лесного семеноводства	Местоположение	Мероприятия (по годам)
1	2	3	4	5
1	Постоянный лесосеменной участок	площадь – 2,20га; год закладки – 1985	Есиплевское участковое лесничество, кв. 48, выд. 22	-
2	Постоянный лесосеменной участок	площадь – 5,0 га; год закладки – 1984	Есиплевское участковое лесничество, кв. 48, выд. 17	-
3	Постоянный лесосеменной участок	площадь – 4,5 га; год закладки – 1981	Есиплевское участковое лесничество, кв. 51, выд. 7	-
4	Постоянный лесосеменной участок	площадь – 10,0 га; год закладки – 1980	Есиплевское участковое лесничество, кв. 51, выд. 5	-
5	Архивы клонов плюсовых деревьев	площадь – 2,0 га; год закладки – 1982	Есиплевское участковое лесничество, кв. 51, выд. 6	-

Ежегодная потребность в семенах лесных растений по лесничеству составит в среднем 20 кг ели европейской, посадочного материала хвойных пород - 0,5 млн. шт.

Для проведения искусственного и комбинированного лесовосстановления необходимо использовать посадочный материал, соответствующий требованиям, указанным в таблице 1 приложения 17 приказа Минприроды России от 04.12.2020 № 1014 «Об утверждении Правил лесовосстановления, состава проекта лесовосстановления, порядка разработки проекта лесовосстановления и внесения в него изменений».

Технологические карты проведения работ по лесовосстановлению в области утверждаются приказом Департамента лесного хозяйства Владимирской области. Технологические карты на проведение искусственного и комбинированного лесовосстановления сеянцами сосны обыкновенной и ели европейской приводятся в Приложении 7. При посадке лесных культур сеянцами и (или) саженцами с закрытой корневой системой количество высаживаемых растений должно быть не менее 2,5 тысяч штук на 1 гектаре.

В целях предотвращения зарастания поверхности почвы сорной травянистой и древесно-кустарниковой растительностью, накопления влаги в почве, с целью предотвращения снижения прироста лесных насаждений главной древесной породы проводят агротехнический и лесоводственный уход за лесными культурами.

Количество агротехнических и лесоводственных уходов зависит от интенсивности роста сорной растительности и дополнительных целей уходов.

Общее количество агротехнических и лесоводственных уходов на весь период выращивания лесных культур проектируется: в зоне хвойно-широколиственных лесов от 3 до 6 уходов.

Количество агротехнических и лесоводственных уходов, проводимых на конкретных лесных участках, предусматривается проектом лесовосстановления.

К агротехническим уходам в соответствии с приказом Минприроды России от 04.12.2020 № 1014 «Об утверждении Правил лесовосстановления, состава проекта лесовосстановления, порядка разработки проекта лесовосстановления и внесения в него изменений» относят:

- ручную оправку растений от завала травой и почвой, заноса песком, размыва и выдувания почвы, выжимания морозом;
- рыхление почвы с одновременным уничтожением травянистой и древесной растительности в рядах культур и междурядьях;
- подавление, скашивание растительности механическим способом;
- дополнение лесных культур, подкормку минеральными удобрениями и полив лесных культур.

В целях предотвращения гибели лесных культур от заглушения нежелательной древесно-кустарниковой растительностью необходимо предусматривать проведение лесоводственного ухода до момента отнесения к землям, на которых расположены леса.

К лесоводственному уходу относится уничтожение нежелательной древесно-кустарниковой растительности механическими или химическими средствами.

Лесоводственный уход направлен на улучшение условий роста для растений главных древесных лесных пород определенных в проекте лесовосстановления. Изреживание (уменьшение числа) растений главных древесных лесных пород при осуществлении лесоводственного ухода допускается в отношении усохших, поврежденных и ослабленных растений, а также для соблюдения технологии при применении механизированных средств. Допускается сохранение сопутствующих лесных пород для формирования смешанного насаждения в целях сохранения водного почвенного баланса, уменьшения пожарной опасности.

Лесные культуры с приживаемостью 25-85%, определенной при инвентаризации в соответствии с абзацем вторым пункта 9 Правил лесовосстановления, в которых не обеспечивается количество деревьев главной породы, предусмотренной в таблицах 1 Приложений 1-41 к Правилам лесовосстановления, подлежат дополнению.

При создании культур хвойных пород необходимо проводить противопожарные профилактические мероприятия путем сохранения буферных полос из лиственных пород, проведения минерализованных полос.

Площади естественных молодняков и молодняков искусственного происхождения подлежат отнесению к землям, на которых расположены леса, при достижении критериев, установленных приложением 17 таблица 1 приказа Минприроды России от 04.12.2020 № 1014 «Об утверждении Правил лесовосстановления, состава проекта лесовосстановления, порядка разработки проекта лесовосстановления и внесения в него изменений». Для молодняков лиственных пород, не включенных в указанную таблицу, критерии должны соответствовать показателям по березе повислой.

Целевые породы в различных условиях произрастания: сосна обыкновенная, ель европейская, береза повислая (бородавчатая).

Нормативы мероприятий по воспроизводству лесов в лесах лесничества приводятся в таблице 25.

Таблица 25

**Нормативы и параметры мероприятий по лесовосстановлению
и лесоразведению**

площадь, га

Показатели	Не покрытые лесной растительностью земли				Лесосеки сплошны х рубок предстоя щего периода	Лесораз ведение	Всего
	гари и погибшие насаждения	вырубки	прогалины и пустыри	итого			
1	2	3	4	5	6	7	8
Земли, нуждающиеся в лесовосстановлении, всего:	48	456	19	523	2430		2953
В том числе по породам:							
хвойным		186		186	1072		1258
твердолиственным							
мягколиственным	48	270	19	337	1358		1695
В том числе по способам:							
искусственное (создание лесных культур), всего		180		180	729		909
из них по породам:							
хвойным		180		180	729		909
твердолиственным							
мягколиственным							

Продолжение таблицы 25

Показатели	Не покрытые лесной растительностью земли				Лесосеки сплошны х рубок предстоя щего периода	Лесораз ведение	Всего
	гари и погибшие насаждения	вырубки	прогалины и пустыри	итого			
Комбинированное, всего		4		4	243		247
из них по породам:							
хвойным		4		4	243		247
твердолиственным							
мягколиственным							
Естественное заращивание, всего	48	272	19	339	1458		1797
из них по породам:							
хвойным		2		2	100		102
твердолиственным							
мягколиственным	48	270	19	337	1358		1695
Земли, нуждающиеся в лесоразведении							

Объемы и способы лесовосстановления подлежат ежегодному уточнению с учетом фактической рубки лесных насаждений и наличия фонда лесовосстановления.

Видовое (породное) разнообразие восстанавливаемых (культивируемых) древесных пород может быть расширено за счет лесных участков, предоставленных в аренду для использования в рекреационных и научно-образовательных целях.

Мероприятия по лесоразведению

В связи с отсутствием в области фонда свободных земель мероприятия по лесоразведению не предусматриваются.

Уход за лесом, не связанный с заготовкой древесины

Согласно приказу Минприроды России от 30.07.2020 № 534 «Об утверждении Правил ухода за лесами», к уходу за лесами, не связанному с заготовкой древесины, относятся рубки осветления и рубки прочистки.

Рубки осветления направлены на улучшение породного и качественного состава молодняков и условий роста деревьев целевой или целевых древесных пород.

Рубки прочистки направлены на регулирование густоты лесных насаждений и улучшение условий роста деревьев целевой или целевых древесных пород, а также на продолжение формирования породного и качественного состава молод-

няков.

Чистые хвойные молодняки назначаются в рубки ухода с целью исключения снеголома, снеговала, других негативных процессов и повышения устойчивости.

В смешанных одноярусных и сложных лесных насаждениях рубки ухода за лесом назначаются при неудовлетворительном составе древостоев и ухудшении роста лучших деревьев деревьями второстепенных пород.

В смешанных молодняках для освобождения главных древесных пород от отрицательного влияния второстепенных, рубки ухода за лесами назначаются независимо от сомкнутости полога лесных насаждений.

В чистых молодняках рубки ухода проводятся при высокой сомкнутости крон (0,8 и выше).

В чистых молодняках сомкнутость крон после рубки не должна быть ниже 0,7. В смешанных, где главная древесная порода заглушается или охлестывается второстепенной, а также молодняках, неоднородных по происхождению, допускается снижение сомкнутости верхнего полога 0,5-0,4 и ниже.

В лесных культурах и в молодняках естественного происхождения, где ценные древесные породы находятся под пологом малоценных мягколиственных пород, допускается полная вырубка верхнего полога малоценных древесных пород.

Уход за молодняками (осветление и прочистка) может осуществляться как способом равномерной рубки деревьев по всей площади, так и неравномерный (группами, коридорами, куртинами). При рубках ухода в лесных культурах применяется неравномерный коридорный способ рубок, которым предусматривается сплошная рубка деревьев коридорами вдоль рядов культур, в сочетании с равномерным способом рубки нежелательных деревьев в рядах культур и междурядьях.

Рубки ухода в молодняках относятся к первой группе очередности.

Осветление и прочистки проводятся при облиственном состоянии деревьев в течение всего вегетационного периода.

В густых молодняках уход за лесами проводится, преимущественно, в весенний период.

В хвойных молодняках целесообразна позднеосенняя и раннезимняя рубка до образования глубокого снежного покрова.

Нормативы и параметры ухода за молодняками и иных мероприятий по уходу за лесами, не связанных с рубками ухода, приведены в таблице 26.

Таблица 26

Нормативы и параметры ухода за молодняками и иных мероприятий по уходу за лесами, не связанных с рубками ухода

Наименование видов ухода за лесами	Наименование участкового лесничества	Хозяйство (хвойное, твердолиственное, мягколиственное)	Древесная порода	Площадь, га	Вырубаемый запас, куб./м	Срок повторяемости, лет	Ежегодный размер		
							площадь, га	вырубаемый запас, куб./м	
								общий	с 1 га
1	2	3	4	5	6	7	8	9	10
Проведение рубок ухода за лесами									
в том числе:									
Осветления	Кольчугинское	хвойное	Ель	78,5	710	5	15,7	142	9,0
	Есиплевское	хвойное	Ель	43,5	510	5	8,7	102	11,7
	Ульяновское	-	-	-	-	-	-	-	-
	Беречинское	-	-	-	-	-	-	-	-
	Литвиновское	-	-	-	-	-	-	-	-
	Итого			-	122,0	1220,0	-	24,4	244,0
Прочистки	Кольчугинское	хвойное	Ель	2,0	55	5	0,4	11	27,5
		мягколиственное	Береза	45,5	655	5	9,1	131	14,4
	Есиплевское	хвойное	Ель	92,5	1845	5	18,5	369	19,9
	Ульяновское	хвойное	Ель	236,5	3870	5	47,3	774	16,4
	Беречинское	-	-	-	-	-	-	-	-
	Литвиновское	-	-	-	-	-	-	-	-
	Итого			-	376,5	6425	-	75,3	1285

Осветление и прочистка проводятся при облиственном состоянии деревьев в течение всего вегетационного периода.

В густых молодняках уход за лесами проводится, преимущественно, в весенний период.

В хвойных молодняках целесообразна позднеосенняя и раннезимняя рубка до образования глубокого снежного покрова.

Нормативы режима проведения осветлений и прочисток с учетом состава лесных насаждений и типов леса приводятся в Приложении 11.

2.18. Особенности требований к использованию лесов по лесорастительным зонам и лесным районам, включающих схему лесорастительного районирования лесничества, особенности требований (по нормативам, параметрам и срокам использования) к различным видам использования лесов в соответствии с лесорастительными зонами и лесными районами

Леса Кольчугинского лесничества отнесены к зоне хвойно-широколиственных лесов лесному району хвойно-широколиственных (смешанных) лесов Европейской части Российской Федерации.

Распределение лесов Кольчугинского лесничества по лесорастительным зонам и лесным районам указано в таблице 2 настоящего регламента. Особенности требований к видам использования лесов приведены в главе 2 лесохозяйственного регламента.

Все приведенные в разделах нормативы использования лесов соответствуют лесорастительной зоне хвойно-широколиственных лесов, хвойно-широколиственному лесному району европейской части Российской Федерации.

Глава 3. Ограничения использования лесов

3.1. Ограничения по видам целевого назначения лесов

Установление ограничений использования лесов предусматривается ст. 27 Лесного кодекса Российской Федерации.

Леса Кольчугинского лесничества по своему целевому назначению относятся к защитным и эксплуатационным лесам.

Целевое назначение защитных лесов, определенное статьей 12 Лесного кодекса РФ,- освоение их в целях сохранения средообразующих, водоохраных, защитных, санитарно-гигиенических, оздоровительных и иных полезных функций лесов с одновременным использованием лесов при условии, если это использование совместимо с целевым назначением защитных лесов и выполняемыми ими полезными функциями; эксплуатационных лесов – освоение в целях устойчивого, максимально эффективного получения высококачественной древесины и других лесных ресурсов, продуктов их переработки с обеспечением сохранения полезных функций лесов.

Согласно статье 110 Лесного кодекса Российской Федерации, на территории лесничества выделены леса, выполняющие функции защиты природных и иных объектов (леса, расположенные в защитных полосах лесов; леса, расположенные в лесопарковых зонах; леса, расположенные в зеленых зонах) и эксплуатационные леса.

Ограничения, связанные с видами целевого назначения лесов, установленные применительно к категориям защитных лесов Кольчугинского лесничества, приведены в таблице 27.

Ограничения по видам целевого назначения лесов

№	Целевое назначение лесов	Ограничение использования лесов
1	2	3
1	Защитные леса	
1.1.	Леса, выполняющие функции защиты природных и иных объектов	<p>В защитных лесах запрещается проведение сплошных рубок лесных насаждений, за исключением случаев, предусмотренных ч. 3 статьи 111 Лесного кодекса Российской Федерации и случаев установления правового режима зон с особыми условиями использования территории, на которых расположены соответствующие леса.</p> <p>Выборочные рубки лесных насаждений проводятся в порядке, установленном уполномоченным федеральным органом исполнительной власти.</p> <p>Статья 111 (ч. 3) - Проведение сплошных рубок в защитных лесах осуществляется в случаях, предусмотренных частью 5.1 статьи 21 Лесного кодекса Российской Федерации, и в случаях, если выборочные рубки не обеспечивают замену лесных насаждений, утрачивающих свои средообразующие, водоохранные, санитарно-гигиенические, оздоровительные и иные полезные функции, на лесные насаждения, обеспечивающие сохранение целевого назначения защитных лесов и выполняемых ими полезных функций, если иное не установлено Лесным кодексом Российской Федерации.</p> <p>Статья 21 (ч. 5.1) - В защитных лесах предусмотренные частью 5 настоящей статьи выборочные рубки и сплошные рубки деревьев, кустарников, лиан допускаются в случаях, если строительство, реконструкция, эксплуатация объектов, не связанных с созданием лесной инфраструктуры, для целей, предусмотренных пунктами 1 - 4 части 1 настоящей статьи, не запрещены или не ограничены в соответствии с законодательством Российской Федерации.</p> <p>В защитных лесах запрещается создание лесоперерабатывающей</p>

		инфраструктуры.
--	--	-----------------

№	Целевое назначение лесов	Ограничение использования лесов
1	2	3
1.1.1	<p>Леса, расположенные в защитных полосах лесов (леса, расположенные в границах полос отвода железных дорог и придорожных полос автомобильных дорог, установленных в соответствии с законодательством Российской Федерации о железнодорожном транспорте, законодательством об автомобильных дорогах и о дорожной деятельности);</p>	<p>Запрещается:</p> <ul style="list-style-type: none"> - использования лесов для переработки древесины и иных лесных ресурсов, создание лесоперерабатывающей инфраструктуры; - создание лесных плантаций и их эксплуатация; - выращивание лесных плодовых, ягодных, декоративных растений, лекарственных растений. - проведение подсочки; - сбор лесной подстилки;
1.1.2	<p>Леса, расположенные в лесопарковых зонах (леса, расположенные на землях лесного фонда и землях иных категорий, используемые в целях организации отдыха населения, сохранения санитарно-гигиенической, оздоровительной функций и эстетической ценности природных ландшафтов);</p>	<p>Запрещается:</p> <ul style="list-style-type: none"> - проведение сплошных рубок, за исключением тех случаев, когда выборочные рубки не обеспечивают замену лесных насаждений, утрачивающих свои средообразующие, водоохранные, санитарно-гигиенические, оздоровительные и иные полезные функции, на лесные насаждения, обеспечивающие сохранение целевого назначения защитных лесов и выполняемых ими полезных функций (ч. 4 ст. 17 и ч. 5.1 ст. 21 Лесного кодекса РФ). - использование токсичных химических препаратов для охраны и защиты лесов (п. 10 приказа Минсельхоза России от 06.11.2010 № 543), в том числе в научных целях; - осуществление видов деятельности в сфере охотничьего хозяйства; - ведение сельского хозяйства; - создание лесных плантаций; - разработка месторождений полезных ископаемых; - размещение объектов капитального строительства, за исключением гидротехнических сооружений; - создание лесоперерабатывающей инфраструктуры.

продолжение таблицы 27

№	Целевое назначение лесов	Ограничение использования лесов
1	2	3
1.1.2	Леса, расположенные в лесопарковых зонах (леса, расположенные на землях лесного фонда и землях иных категорий, используемые в целях организации отдыха населения, сохранения санитарно-гигиенической, оздоровительной функций и эстетической ценности природных ландшафтов);	<p>Запрещается:</p> <ul style="list-style-type: none"> - использование токсичных химических препаратов; - осуществление видов деятельности в сфере охотничьего хозяйства; - ведение сельского хозяйства; - разведка и добыча полезных ископаемых; - строительство и эксплуатация объектов капитального строительства, за исключением гидротехнических сооружений. <p>В целях охраны лесов, расположенных в лесопарковых зонах, допускается возведение ограждений на землях, на которых располагаются такие леса.</p>
2	Эксплуатационные леса	Ограничения использование лесов в виде особо защитных участков лесов (ОЗУЛ)

3.2. Ограничения по видам особо защитных участков леса

На особо защитных участках лесов (ОЗУ) осуществляется особый режим пользования согласно статье 119 Лесного кодекса РФ.

Кроме ограничений по использованию лесов, связанных с видами целевого назначения лесов, лесным законодательством предусмотрены ограничения, обусловленные выделением особо защитных участков лесов.

На особо защитных участках лесов запрещается осуществление деятельности, несовместимой с их целевым назначением и полезными функциями.

На особо защитных участках лесов, за исключением заповедных лесных участков, запрещаются:

1) проведение сплошных рубок лесных насаждений, за исключением случаев, предусмотренных частью 5.1 статьи 21 Лесного кодекса Российской Федерации, и случаев, если выборочные рубки не обеспечивают замену лесных насаждений, утрачивающих свои средообразующие, водоохранные, санитарно-гигиенические, оздоровительные и иные полезные функции, на лесные насаждения, обеспечивающие сохранение целевого назначения защитных лесов и выполняемых ими полезных функций;

2) ведение сельского хозяйства, за исключением сенокосения и пчеловодства;

3) строительство и эксплуатация объектов капитального строительства, за исключением линейных объектов и гидротехнических сооружений.

На заповедных лесных участках запрещаются:

1) проведение рубок лесных насаждений;

2) использование токсичных химических препаратов;

3) ведение сельского хозяйства;

4) разведка и добыча полезных ископаемых;

5) строительство и эксплуатация объектов капитального строительства.

На особо защитных участках лесов проведение выборочных рубок допускается только в целях вырубki погибших и поврежденных лесных насаждений.

Выделение и упразднение особо защитных участков лесов, установление и изменение границ земель, на которых располагаются особо защитные участки лесов, осуществляются решениями уполномоченного федерального органа исполнительной власти в соответствии со статьей 81 Лесного кодекса Российской Федерации в порядке, установленном лесоустroительной инструкцией, утвержденной в соответствии с частью 2 статьи 67 Лесного кодекса Российской Федерации.

Распределение особо защитных участков лесов (ОЗУ) по лесным кварталам в разрезе участковых лесничеств и урочищ

Виды лесов по целевому назначению и категории защитных лесов	Наименование ОЗУ	Местоположение лесного участка				Площадь, га
		наименование участкового лесничества	наименование урочища	номер лесного квартала	номер лесотаксационного выдела	
1	2	3	4	5	6	7
Защитные леса, Леса водоохранных зон	Берегозащитные, почвозащитные участки лесов, расположенные вдоль водных объектов, склонов оврагов	Ульяновское		6	17, 30-34	4
		Ульяновское		13	2, 9, 13, 16, 18	6,1
		Ульяновское		14	1	5,2
		Ульяновское		15	7	3,9
		Ульяновское		16	4	0,4
		Ульяновское		24	1, 4, 9	8,4
		Ульяновское		25	3	6,5
		Ульяновское		26	38	9
		Ульяновское		27	5, 6, 31	11
		Ульяновское		36	1, 10, 14, 17, 18, 22	20,6
		Ульяновское		37	1, 10	6,6
		Ульяновское		39	2, 3, 4	2,9
		Ульяновское		47	6	6,9
		Ульяновское		66	24, 25, 26, 33	8,9
		Ульяновское		68	23-26	12,1
		Ульяновское		69	7, 8, 16, 17, 18, 19, 21, 24, 26, 27, 28	16,5
		Ульяновское		70	14, 17, 18, 21, 27	16,4
Ульяновское		71	14, 15, 16, 17, 18, 20, 34	18,5		

Виды лесов по целевому назначению и категории защитных лесов	Наименование ОЗУ	Местоположение лесного участка				Площадь, га
		наименование участкового лесничества	наименование урочища	номер лесного квартала	номер лесотаксационного выдела	
1	2	3	4	5	6	7
Защитные леса, Леса водоохранных зон	Берегозащитные, почвозащитные участки лесов, расположенные вдоль водных объектов, склонов оврагов	Ульяновское		78	11	0,4
		Ульяновское		79	1, 6, 7, 13, 17	9,8
		Ульяновское		80	5, 15, 16, 18, 20, 21, 23, 24	21,8
		Ульяновское		81	2, 5, 6	3
		Ульяновское		85	4, 8	6,9
		Ульяновское		92	1, 22, 31, 32	13,8
		Ульяновское		96	2, 3, 7, 8	8,9
		Ульяновское		97	2	2,9
		Ульяновское		106	2, 3, 5, 7, 13, 14, 15, 20, 23, 24, 26, 44, 46	19,7
		Ульяновское		107	22, 23, 24, 25, 26, 32, 34, 36, 37	16,1
		Ульяновское		108	7	3,6
		Ульяновское		111	1, 7, 11	15,8
		Литвиновское	Заря	1	6, 23, 25, 27, 29	4,7
		Литвиновское	Заря	2	11, 14, 19, 24, 28, 31	24,4
		Литвиновское	Заря	3	11, 15, 18	12
		Литвиновское	Заря	4	3, 52	0,6
		Литвиновское	Заря	5	1, 2	12
		Литвиновское	Заря	6	25, 26, 30	12,9
		Литвиновское	Заря	7	25, 30, 36, 40, 45	5,7
		Литвиновское	Заря	8	31, 43, 45	2,4

Виды лесов по целевому назначению и категории защитных лесов	Наименование ОЗУ	Местоположение лесного участка				Площадь, га
		наименование участкового лесничества	наименование урочища	номер лесного квартала	номер лесотаксационного выдела	
1	2	3	4	5	6	7
Защитные леса, Леса водоохранных зон	Берегозащитные, почвозащитные участки лесов, расположенные вдоль водных объектов, склонов оврагов	Есиплевское		10	1, 4, 6, 7, 11, 13, 20	7
		Есиплевское		13	32, 33, 43	1,8
		Есиплевское		14	3, 4, 14, 22, 23, 24, 31, 38	10,1
		Есиплевское		17	1, 6, 11, 12	8,4
		Есиплевское		23	10, 15	5,9
		Есиплевское		33	12	2,2
		Есиплевское		34	4, 6	8,4
		Есиплевское		44	21	7,9
		Есиплевское		56	1, 2, 26, 38, 50, 53	6,3
		Есиплевское		60	1, 10, 12, 27, 29, 31	3,9
		Есиплевское		75	4, 5, 9, 15, 16	11,6
		Есиплевское		80	32, 33, 34	0,6
		Есиплевское		81	3, 4, 17, 18, 27, 33, 48, 51	10,2
		Есиплевское		95	20	0,5
		Есиплевское		98	21, 36, 46, 47	0,6
		Есиплевское		99	23	0,3
		Есиплевское		100	1, 6	1,9
		Есиплевское		115	13, 14, 19, 28	3
		Есиплевское		117	3, 5, 7, 9, 10, 16, 24	7,3
		Есиплевское		119	6, 14, 22	1,3
		Беречинское	Раздолье	2	4, 9, 20, 23	6
		Беречинское	Раздолье	3	3	0,1
Беречинское	Раздолье	4	6, 8-10, 14	3,5		

Виды лесов по целевому назначению и категории защитных лесов	Наименование ОЗУ	Местоположение лесного участка				Площадь, га
		наименование участкового лесничества	наименование урочища	номер лесного квартала	номер лесотаксационного выдела	
1	2	3	4	5	6	7
Защитные леса, Леса водоохранных зон	Берегозащитные, почвозащитные участки лесов, расположенные вдоль водных объектов, склонов оврагов	Беречинское	Раздолье	5	11	1,1
		Беречинское	Раздолье	6	3	0,2
		Беречинское	Раздолье	7	10, 12	3,5
		Беречинское	Раздолье	8	8	7
		Беречинское	Раздолье	12	14, 19, 20	4,3
		Беречинское	Раздолье	13	1, 3, 4, 7, 11, 14, 23, 32	9,6
		Беречинское	Раздолье	14	5-8, 26, 28, 30	3
		Беречинское	Раздолье	18	16	1,6
		Беречинское	Раздолье	19	13, 20	1,5
		Беречинское	Раздолье	23	12	0,3
		Беречинское	Раздолье	24	8, 13, 22, 23	6,4
		Беречинское	Раздолье	28	15, 21, 45	5,5
		Беречинское	Раздолье	42	5, 7, 10, 16, 19, 25	4,2
		Беречинское	Раздолье	54	4-6, 8, 10, 13, 19-21, 24, 26, 31, 32, 33	24
		Беречинское	Ленинец	3	1, 3, 16, 19, 22	7
		Беречинское	Ленинец	5	7, 9, 14, 17, 29, 32	3,7
		Беречинское	Ленинец	7	1	0,3
		Беречинское	Ленинец	8	1	6
		Беречинское	Ленинец	10	13, 16, 19, 23	3
		Беречинское	Ленинец	11	1, 2, 18, 19	7
Беречинское	Дубки	1	1, 3, 4, 7, 10	10,4		
Беречинское	Дубки	2	1, 4, 6	3		

Виды лесов по целевому назначению и категории защитных лесов	Наименование ОЗУ	Местоположение лесного участка				Площадь, га
		наименование участкового лесничества	наименование урочища	номер лесного квартала	номер лесотаксационного выдела	
1	2	3	4	5	6	7
Защитные леса, Леса водоохраных зон	Берегозащитные, почвозащитные участки лесов, расположенные вдоль водных объектов, склонов оврагов	Беречинское	Дубки	3	1, 5, 8, 14, 21, 23, 34, 35	4,7
		Беречинское	Дубки	12	4, 18, 20, 25, 27	5,8
		Ульяновское		17	24, 31, 32, 33	5,1
Леса, расположенные в лесопарковых зонах		Литвиновское	Металлист	18	29	0,8
		Литвиновское	Металлист	22	9, 19, 20	4,3
		Кольчугинское		127	54, 55, 56, 57, 67, 74, 75, 79	6,4
		Кольчугинское		128	4, 12, 13	3,5
		Кольчугинское		130	16	0,5
		Кольчугинское		131	5, 6	4,2
		Есиплевское		121	5, 6, 9	3,1
		Беречинское	Раздолье	21	9, 10, 21, 24	8
		Беречинское	Раздолье	22	7, 18	3,8
		Беречинское	Дубки	5	1	2,2
		Беречинское	Дубки	6	5, 8	4
		Беречинское	Дубки	14	2	0,4

Виды лесов по целевому назначению и категории защитных лесов	Наименование ОЗУ	Местоположение лесного участка				Площадь, га
		наименование участкового лесничества	наименование урочища	номер лесного квартала	номер лесотаксационного выдела	
1	2	3	4	5	6	7
Эксплуатационные леса	Берегозащитные, почвозащитные участки лесов, расположенные вдоль водных объектов, склонов оврагов	Ульяновское		27	19	0,3
		Ульяновское		20	1	1,7
		Ульяновское		33	1, 3, 4, 14, 15, 17, 18, 19, 20, 21, 22, 23, 31, 36, 38, 47	24,9
		Ульяновское		45	8, 9, 17, 24, 31, 32	16,3
		Ульяновское		56	1, 2, 3, 11, 13, 18, 28, 29, 37	20
		Ульяновское		57	30, 35, 36, 41, 42, 43, 46, 47	16,7
		Ульяновское		75	30	0,2
		Ульяновское		89	1, 2, 3, 4, 5	7,7
		Ульяновское		90	8, 13, 18, 23-28, 30	26,1
		Ульяновское		91	1, 6	4,9
		Ульяновское		100	6, 15, 23, 24, 25	4
		Ульяновское		105	3, 4, 24	2,5
		Ульяновское		114	1, 10, 15, 21, 22, 23, 24	9,9
		Ульяновское		115	7, 8, 9, 18	2,1
Ульяновское		118	11, 12, 26	14,7		

Виды лесов по целевому назначению и категории защитных лесов	Наименование ОЗУ	Местоположение лесного участка				Площадь, га
		наименование участкового лесничества	наименование урочища	номер лесного квартала	номер лесотаксационного выдела	
1	2	3	4	5	6	7
Эксплуатационные леса	Берегозащитные, почвозащитные участки лесов, расположенные вдоль водных объектов, склонов оврагов	Ульяновское		120	14, 15	3,7
		Ульяновское		124	4, 5, 11	7,5
		Ульяновское		125	2, 5, 7, 8, 9, 10, 11, 12, 17, 19, 20	23,4
		Ульяновское		126	3	3,1
		Ульяновское		127	3, 15, 16, 17	8,7
		Ульяновское		128	39, 40, 41, 42	7,3
		Ульяновское		132	7-10, 18-23	13,6
		Ульяновское		136	11, 12, 17, 33	7,6
		Ульяновское		143	2, 4, 6, 7, 11, 12, 25	15,2
		Ульяновское		144	6, 7, 9, 15, 16, 27, 29	16,7
		Ульяновское		150	3, 4, 10, 11, 21, 32, 33, 35, 37, 38	15,2
		Ульяновское		154	25	1,1
		Ульяновское		156	3, 4, 9, 13, 14, 19, 20	11,1
		Ульяновское		158	1, 2, 12	12,2
		Литвиновское	Текстильщик	1	11, 12, 15, 19	1,8
		Литвиновское	Текстильщик	7	16	5
		Литвиновское	Текстильщик	8	8, 15, 20, 26, 30, 35-37	11,5
		Литвиновское	Текстильщик	10	1, 7, 11, 15-17, 19, 21, 23, 25-31, 33	42,8
Литвиновское	Текстильщик	11	4, 5, 28	9,3		

Виды лесов по целевому назначению и категории защитных лесов	Наименование ОЗУ	Местоположение лесного участка				Площадь, га
		наименование участкового лесничества	наименование урочища	номер лесного квартала	номер лесотаксационного выдела	
1	2	3	4	5	6	7
Эксплуатационные леса	Берегозащитные, почвозащитные участки лесов, расположенные вдоль водных объектов, склонов оврагов	Литвиновское	Текстильщик	12	4, 5, 26	3,5
		Литвиновское	Текстильщик	13	1, 6, 8, 11, 15, 21, 22, 24, 27-29	35,7
		Литвиновское	Текстильщик	14	1, 2, 8, 9, 13, 15, 16, 18, 25, 31, 33	23,6
		Литвиновское	Текстильщик	15	1-4, 6, 17, 19, 25	12,3
		Литвиновское	Рассвет	2	8, 12, 15, 16, 17	8
		Литвиновское	Рассвет	3	5, 7, 11, 15	11,5
		Литвиновское	Рассвет	6	8, 15	1,8
		Литвиновское	Рассвет	7	3, 5, 7	14,4
		Литвиновское	Рассвет	10	1, 2, 4, 5, 11	9,4
		Литвиновское	Рассвет	11	7, 9	1,8
		Литвиновское	Рассвет	12	2	0,7
		Литвиновское	Металлист	1	6, 7, 8, 11, 13, 14, 15, 20, 21, 22, 24, 25, 26, 27, 30, 32, 34, 35, 36, 40, 41, 42, 43, 44, 45, 46	73,4
		Литвиновское	Металлист	2	3, 4, 5, 6, 7, 11, 12, 14, 15, 16, 18, 33	27,1
		Литвиновское	Металлист	3	3, 4, 5, 6, 12, 13	10,7
		Литвиновское	Металлист	4	1, 4, 14, 17, 21, 22, 23, 26, 31	24,9
Литвиновское	Металлист	5	1, 4, 7, 8, 9, 10, 18, 19, 20, 21, 28	55,9		

Виды лесов по целевому назначению и категории защитных лесов	Наименование ОЗУ	Местоположение лесного участка				Площадь, га
		наименование участкового лесничества	наименование урочища	номер лесного квартала	номер лесотаксационного выдела	
1	2	3	4	5	6	7
Эксплуатационные леса	Берегозащитные, почвозащитные участки лесов, расположенные вдоль водных объектов, склонов оврагов	Литвиновское	Металлист	6	18	1,8
		Литвиновское	Металлист	7	1, 5, 18, 20, 29, 30, 31, 32, 37, 38	20
		Литвиновское	Металлист	8	6, 10, 11, 12, 15	15,1
		Литвиновское	Металлист	9	15, 54, 58	2,5
		Литвиновское	Металлист	10	12, 18, 24, 31	15
		Литвиновское	Металлист	11	33, 38	5,4
		Литвиновское	Металлист	12	21, 35, 36	6,9
		Литвиновское	Металлист	13	2, 10, 28, 32, 33, 34	16,1
		Литвиновское	Металлист	14	1, 3, 6, 23, 24, 25, 27, 28	6,9
		Литвиновское	Металлист	15	8, 14	3,6
		Литвиновское	Металлист	16	1, 3, 4, 6, 7, 9, 16, 17, 18, 26, 28	23,7
		Литвиновское	Металлист	17	11, 31	4,9
		Литвиновское	Металлист	18	1, 13, 21	11,1
		Литвиновское	Металлист	19	5, 6, 7, 9, 10, 11, 12, 13, 14, 26, 31, 34	10,5
		Литвиновское	Металлист	20	14, 18, 19, 20	9,8
		Литвиновское	Металлист	21	7, 14, 19, 20, 23, 26, 27, 65	6,6
Литвиновское	Металлист	22	1, 5, 32, 34	8,7		

Виды лесов по целевому назначению и категории защитных лесов	Наименование ОЗУ	Местоположение лесного участка				Площадь, га
		наименование участкового лесничества	наименование урочища	номер лесного квартала	номер лесотаксационного выдела	
1	2	3	4	5	6	7
Эксплуатационные леса	Берегозащитные, почвозащитные участки лесов, расположенные вдоль водных объектов, склонов оврагов	Литвиновское	Воронежский	4	1, 2, 7	6,1
		Кольчугинское		7	4, 5, 14, 16, 17, 18, 26, 27, 28, 29, 30, 31, 32, 33, 35, 36, 37, 45, 46, 47	62,3
		Кольчугинское		8	2	1,5
		Кольчугинское		9	1-11	18,8
		Кольчугинское		13	25, 26	2,2
		Кольчугинское		20	3, 14, 15, 16, 20, 22, 26, 27, 28, 29, 30, 31, 32, 33, 34, 35, 37, 39, 40	30,3
		Кольчугинское		21	2, 16	3,4
		Кольчугинское		65	30, 31, 32	2,9
		Кольчугинское		83	41, 44, 46	4,3
		Кольчугинское		87	50	1
		Кольчугинское		88	30, 31, 39, 43, 46, 55, 56, 57, 58, 59, 60, 61	8,9
		Кольчугинское		2	5, 8, 20	3
		Кольчугинское		4	2, 13, 15, 16, 17, 29	20,7
		Кольчугинское		5	20-23	11,9
		Кольчугинское		6	18, 30, 31	13,1
		Кольчугинское		14	11, 12, 13, 16, 17	6,7
Кольчугинское		24	1	3,3		

Виды лесов по целевому назначению и категории защитных лесов	Наименование ОЗУ	Местоположение лесного участка				Площадь, га
		наименование участкового лесничества	наименование урочища	номер лесного квартала	номер лесотаксационного выдела	
1	2	3	4	5	6	7
Эксплуатационные леса	Берегозащитные, почвозащитные участки лесов, расположенные вдоль водных объектов, склонов оврагов	Кольчугинское		25	26, 27	6,3
		Кольчугинское		28	21, 8, 9, 10	5,5
		Кольчугинское		60	12, 13, 20, 25, 29, 30	7,5
		Кольчугинское		70	8, 9, 22, 26, 27, 28, 41	9,5
		Кольчугинское		73	31, 38	5,9
		Кольчугинское		74	7, 8, 9, 20, 21, 22, 26, 27	10,5
		Кольчугинское		84	19, 25	6,7
		Кольчугинское		85	1, 6, 9	10,2
		Кольчугинское		93	1, 2, 10, 15	2,7
		Кольчугинское		94	19, 20-22	17,1
		Кольчугинское		95	1, 19	2,4
		Кольчугинское		99	14, 24, 28, 35, 36, 38	7
		Кольчугинское		103	1	3,6
		Кольчугинское		104	13	2,5
		Кольчугинское		105	10, 37, 38, 39, 40, 41	13,6
		Кольчугинское		106	5	0,2
		Кольчугинское		112	10, 14	7,5
		Кольчугинское		113	1, 3, 7, 8, 14, 15, 16, 17, 18, 19, 20, 26, 27, 28, 31, 32, 33, 37, 39, 72	18
		Кольчугинское		114	1, 21, 22, 26, 27, 28, 39, 48, 49, 59, 61, 62, 67, 68, 76	27,7

Виды лесов по целевому назначению и категории защитных лесов	Наименование ОЗУ	Местоположение лесного участка				Площадь, га
		наименование участкового лесничества	наименование урочища	номер лесного квартала	номер лесотаксационного выдела	
1	2	3	4	5	6	7
Эксплуатационные леса	Берегозащитные, почвозащитные участки лесов, расположенные вдоль водных объектов, склонов оврагов	Кольчугинское		127	46, 48, 49	0,7
		Кольчугинское		128	26, 27	6,6
		Есиплевское		120	2, 4, 6, 10	3,8
		Есиплевское		2	1, 12, 15, 16, 19, 20, 21, 22, 32	20,2
		Есиплевское		4	3, 4, 21, 22, 23, 25	8,3
		Есиплевское		5	8, 18, 19	5,7
		Есиплевское		6	20, 26, 27, 28, 29	4,6
		Есиплевское		11	25, 26, 28, 33, 34, 35	9
		Есиплевское		30	5, 6, 7, 10, 18, 20, 23, 24, 29	18,3
		Есиплевское		45	11, 14, 15, 27, 28, 30, 42	31,7
		Есиплевское		46	9, 15, 21, 22	8,3
		Есиплевское		87	19	1,9
		Есиплевское		122	4, 7, 11, 18	5,4
		Есиплевское		123	24, 37, 38, 39, 40	4,4
		Есиплевское		124	1, 16	3,1
		Есиплевское		126	23	1,3
		Есиплевское		127	1, 6, 7	3,3
		Есиплевское		129	22, 23	2,3
		Есиплевское		130	25	3,6
		Есиплевское		131	1, 7	10,3
Есиплевское		132	13, 17, 18, 19, 24, 25, 28, 29	9,4		
Есиплевское		133	6	7		

Виды лесов по целевому назначению и категории защитных лесов	Наименование ОЗУ	Местоположение лесного участка				Площадь, га
		наименование участкового лесничества	наименование урочища	номер лесного квартала	номер лесотаксационного выдела	
1	2	3	4	5	6	7
Эксплуатационные леса	Берегозащитные, почвозащитные участки лесов, расположенные вдоль водных объектов, склонов оврагов	Есиплевское		134	16, 31, 32, 33	9,1
		Есиплевское		135	1, 2, 11, 17, 18, 19	22
		Есиплевское		136	4, 12, 22	20,2
		Есиплевское		137	2	4,4
		Есиплевское		138	21	4,1
		Есиплевское		139	1, 2, 3, 4, 5, 14	11
		Есиплевское		140	34	1
		Есиплевское		141	16, 17, 18, 30	6,6
		Бречинское	Рабочий	1	9-11, 15, 17, 19	15,5
		Бречинское	Рабочий	2	6, 7, 11	9,4
		Бречинское	Рабочий	3	1-3, 13	9,3
		Бречинское	Рабочий	4	28	0,6
		Бречинское	Рабочий	5	1	0,4
		Бречинское	Рабочий	7	1, 7, 16, 17	7,1
		Бречинское	Рабочий	8	30-36	7,6
		Бречинское	Рабочий	9	3, 4, 8, 31, 32, 44-46	10,1
		Бречинское	Рабочий	10	8	0,5
		Бречинское	Рабочий	10	27-29	1,8
		Бречинское	Рабочий	11	49	1
		Бречинское	Рабочий	12	31	3,4
		Бречинское	Рабочий	13	20	0,8
		Бречинское	Рабочий	13	23, 24	6,3

Виды лесов по целевому назначению и категории защитных лесов	Наименование ОЗУ	Местоположение лесного участка				Площадь, га
		наименование участкового лесничества	наименование урочища	номер лесного квартала	номер лесотаксационного выдела	
1	2	3	4	5	6	7
Эксплуатационные леса	Берегозащитные, почвозащитные участки лесов, расположенные вдоль водных объектов, склонов оврагов	Бречинское	Рабочий	15	3, 11	4,3
		Бречинское	Рабочий	17	5	3,6
		Бречинское	Рабочий	18	7, 16	2,5
		Бречинское	Рабочий	19	13	3,3
		Бречинское	Рабочий	20	5, 12	1,5
		Бречинское	Рабочий	21	3, 4, 6, 7	9,8
		Бречинское	Рабочий	22	1	7,1
		Бречинское	Рабочий	24	5	0,2
		Бречинское	Рабочий	25	10	4,1
		Беречинское	Раздолье	9	22	0,2
		Беречинское	Раздолье	21	20, 23, 26	2,9
		Беречинское	Раздолье	22	14	6,9
		Беречинское	Раздолье	26	17	2,3
		Беречинское	Раздолье	29	3	6,2
		Беречинское	Раздолье	30	3, 8, 13	6,2
		Беречинское	Раздолье	32	17, 18, 21-23	11,4
		Беречинское	Раздолье	34	1	23
		Беречинское	Раздолье	35	7, 10, 13, 16, 21, 23, 26, 27, 30	8,9
		Беречинское	Раздолье	45	1, 6, 8, 17, 19	11,9
		Беречинское	Раздолье	46	4, 27, 28	2,8
Беречинское	Раздолье	49	1, 3, 7-10, 13, 16, 23, 24	17,8		
Беречинское	Раздолье	52	13, 20	4		

Виды лесов по целевому назначению и категории защитных лесов	Наименование ОЗУ	Местоположение лесного участка				Площадь, га
		наименование участкового лесничества	наименование урочища	номер лесного квартала	номер лесотаксационного выдела	
1	2	3	4	5	6	7
Эксплуатационные леса	Берегозащитные, почвозащитные участки лесов, расположенные вдоль водных объектов, склонов оврагов	Беречинское	Раздолье	53	1, 2, 6, 26, 31, 33	8,3
		Беречинское	Раздолье	55	22, 23	1,9
		Беречинское	Раздолье	36	6, 11, 12, 31, 33, 34, 39,	3,9
		Беречинское	Раздолье	37	1, 8	9,9
		Беречинское	Раздолье	38	3, 10	4
		Беречинское	Дубки	13	28	0,7
		Беречинское	Дубки	5	5, 7, 10, 11, 13, 14, 18, 19	12,8
		Беречинское	Дубки	6	9, 10	5,5
		Беречинское	Дубки	7	9, 17, 18, 20, 25	10,5
		Беречинское	Дубки	8	9	1,3
		Беречинское	Дубки	9	1, 4, 7, 8	9,9
		Беречинское	Дубки	14	5, 7, 9, 16, 32, 40, 41, 42, 45, 46, 47	14,2
		Беречинское	Дубки	15	8, 33, 34, 35, 41	3,3
		Беречинское	Дубки	16	1, 8, 28, 29, 34, 35, 36, 37	20,9
		Беречинское	Дубки	17	4, 5, 29, 30, 33, 34, 35, 36	14
Итого по виду ОЗУ					2439,8	
Эксплуатационные леса	Медоносные участки лесов	Есиплевское		11	2	1,6
		Есиплевское		53	23	0,8
		Кольчугинское		87	34, 35	2
Итого по виду ОЗУ					4,4	

Виды лесов по целевому назначению и категории защитных лесов	Наименование ОЗУ	Местоположение лесного участка				Площадь, га
		наименование участкового лесничества	наименование урочища	номер лесного квартала	номер лесотаксационного выдела	
1	2	3	4	5	6	7
Эксплуатационные леса	Небольшие участки лесов (до 100 га), расположенные среди безлесных пространств	Есиплевское		1	2, 6	0,9
		Литвиновское	Воронежский	1	3, 5	16,1
		Литвиновское	Воронежский	3	9	0,5
		Литвиновское	Воронежский	4	20, 21, 22	6,9
		Литвиновское	Воронежский	6	20, 21	9,1
		Литвиновское	Металлист	9	32, 33, 42	18,1
		Литвиновское	Рассвет	1	14, 15	1,7
		Литвиновское	Рассвет	3	6, 8-10, 12-14, 1622	27
		Литвиновское	Рассвет	5	1, 3, 9, 10	16,6
Итого по виду ОЗУ					96,9	
Защитные леса, Леса водоохраных зон	Особо охраняемые части государственных природных заказников и других особо охраняемых природных территорий	Беречинское	Раздолье	18	3, 9	1,8

Виды лесов по целевому назначению и категории защитных лесов	Наименование ОЗУ	Местоположение лесного участка				Площадь, га
		наименование участкового лесничества	наименование урочища	номер лесного квартала	номер лесотаксационного выдела	
1	2	3	4	5	6	7
Защитные леса, Леса водоохраных зон	Особо охраняемые части государственных природных заказников и других особо охраняемых природных территорий	Беречинское	Раздолье	31	12, 16-21, 26-30	12
		Ульяновское		21	1, 2, 6, 10, 12, 34	7
		Ульяновское		22	1, 5, 8, 13, 14, 15, 16	6
		Ульяновское		29	5, 27, 29, 30, 32	5
		Ульяновское		32	8, 9, 10, 13, 14, 21, 22, 29, 32, 33, 36	17
		Ульяновское		42	24-26, 30, 32, 33, 38, 41, 44	14,3
		Ульяновское		43	24, 26, 28, 30, 36, 37, 40, 42, 46	7
		Ульяновское		52	22, 25, 28, 30	2
		Ульяновское		53	3-6, 38	9
		Ульяновское		54	8, 9, 13, 14, 15, 18, 28	6
		Ульяновское		55	8, 9, 14, 15, 17, 24, 36, 41	11
		Ульяновское		65	9, 10, 29	1
		Ульяновское		72	8, 21-27, 30, 33	13
		Ульяновское		74	17, 21, 25	10
		Ульяновское		82	7, 10	10
		Ульяновское		83	13, 14, 16	7
		Ульяновское		84	3, 5, 8, 9, 10, 13, 24, 25, 32, 33, 35-39, 42, 44, 45	35
		Ульяновское		87	9, 10, 11, 19	5
		Ульяновское		88	2, 3, 7, 8, 26	10
		Ульяновское		98	18-25, 27	9

Виды лесов по целевому назначению и категории защитных лесов	Наименование ОЗУ	Местоположение лесного участка				Площадь, га
		наименование участкового лесничества	наименование урочища	номер лесного квартала	номер лесотаксационного выдела	
1	2	3	4	5	6	7
Защитные леса, Леса водоохраных зон	Особо охраняемые части государственных природных заказников и других особо охраняемых природных территорий	Ульяновское		99	18, 20, 21, 26, 27, 30, 31, 34, 39, 45, 47	18
		Ульяновское		122	1, 2, 21, 22, 25	6,1
		Ульяновское		123	1-7, 12, 14, 24-32, 36, 37	28
		Ульяновское		129	1, 11, 13, 14, 18	7
		Ульяновское		137	1, 4, 6, 12, 15, 16, 21, 22, 30	12
		Ульяновское		138	12, 13, 14, 24, 25, 27	11
		Ульяновское		139	6, 7, 12, 18	10
		Ульяновское		142	9, 11, 15, 17, 25	14,5
		Ульяновское		145	19, 21, 25, 27, 31, 32, 35, 37	10
		Ульяновское		146	8, 12, 19, 20, 21, 23, 25, 26, 28	22
		Ульяновское		147	6, 15	5
		Ульяновское		155	10, 11, 15, 21, 22, 32, 34, 38, 42, 44, 45	22
		Ульяновское		159	1, 2, 6, 8, 10, 11	10
		Ульяновское		113	34, 35	2
		Леса, расположенные в лесопарковых зонах		Ульяновское		2
Ульяновское				3	1-38	124
Ульяновское				4	1-66	182
Ульяновское				5	1-22	53
Ульяновское				9	1-56	141
Ульяновское				10	1-30	72
Ульяновское				11	1-33	54

Виды лесов по целевому назначению и категории защитных лесов	Наименование ОЗУ	Местоположение лесного участка				Площадь, га	
		наименование участкового лесничества	наименование урочища	номер лесного квартала	номер лесотаксационного выдела		
1	2	3	4	5	6	7	
Леса, расположенные в лесопарковых зонах	Особо охраняемые части государственных природных заказников и других особо охраняемых природных территорий	Ульяновское		18	10, 12, 19	10,1	
		Ульяновское		19	1-41	123	
Леса, расположенные в защитных полосах лесов		Беречинское	Раздолье	31	7-11, 13-15	16	
		Ульяновское		113	17-28, 31	21	
		Ульяновское		121	10-18, 22	23	
		Ульяновское		122	4, 19	0,3	
		Ульяновское		129	16, 17	3	
		Ульяновское		130	1, 5, 7, 8, 12-18, 21	39	
		Ульяновское		137	10, 18, 19, 23-28	20	
		Ульяновское		138	1-3, 6-9, 16, 17, 19, 20	30	
		Ульяновское		145	1-12	24	
		Ульяновское		146	1, 2, 3	3	
		Эксплуатационные леса	Беречинское Раздолье		17	10-17	19,3
			Беречинское Раздолье		18	7, 8, 10-15, 20	15
Беречинское Раздолье			31	1-6, 22-25, 31	18		
Ульяновское			21	3-5, 7-9, 11, 13-33	72		
Ульяновское			22	2, 3, 4, 6, 7, 9-12, 17-31	68		
Ульяновское			28	1-45	139		
	Ульяновское		29	1-4, 6-26, 28, 31, 33, 34	97		

Виды лесов по целевому назначению и категории защитных лесов	Наименование ОЗУ	Местоположение лесного участка				Площадь, га
		наименование участкового лесничества	наименование урочища	номер лесного квартала	номер лесотаксационного выдела	
1	2	3	4	5	6	7
Эксплуатационные леса	Особо охраняемые части государственных природных заказников и других особо охраняемых природных территорий	Ульяновское		30	12, 17, 18, 19, 20, 21, 22, 23, 24, 25, 26, 27, 28, 29, 30, 31, 32, 33, 34, 35, 36, 37, 38	113,4
		Ульяновское		31	1-24	79
		Ульяновское		32	1-7, 11, 12, 15-20, 23-28, 30, 31, 34, 35, 37, 38, 39	91
		Ульяновское		40	1-18	124
		Ульяновское		41	1-32	107
		Ульяновское		42	1-23, 27-29, 31, 34-37, 39, 40, 42, 43, 45, 46	96,7
		Ульяновское		43	1-23, 25, 27, 29, 31, 32, 33, 34, 35, 38, 39, 41, 43, 44, 45, 47	140
		Ульяновское		44	1-21	96
		Ульяновское		51	1-19	103
		Ульяновское		52	1-21, 23, 24, 26, 27, 29, 31, 32	104
		Ульяновское		53	1, 2, 7-37, 39	99
		Ульяновское		54	1-7, 10-12, 16, 17, 19-27, 29	79
		Ульяновское		55	1-7, 10-13, 16, 18-23, 25-35, 37-40, 42	132
		Ульяновское		65	1-8, 11-28, 30, 31	151
Ульяновское		72	1-7, 9-20, 28, 29, 31, 32, , 34, 35	89		

Виды лесов по целевому назначению и категории защитных лесов	Наименование ОЗУ	Местоположение лесного участка				Площадь, га
		наименование участкового лесничества	наименование урочища	номер лесного квартала	номер лесотаксационного выдела	
1	2	3	4	5	6	7
Эксплуатационные леса	Особо охраняемые части государственных природных заказников и других особо охраняемых природных территорий	Ульяновское		73	1-15	82
		Ульяновское		74	1-16, 18-20, 22-24, 26	90
		Ульяновское		82	1-6, 8, 9, 11	91
		Ульяновское		83	1-12, 15, 17	82
		Ульяновское		84	1, 2, 4, 6, 7, 11, 12, 14-23, 26-31, 34, 40, 41, 43, 46	103
		Ульяновское		86	1-17	102
		Ульяновское		87	1-8, 12-18, 20	98
		Ульяновское		88	1, 4-6, 9-25, 27, 28	112
		Ульяновское		98	1-17, 26, 28	94
		Ульяновское		99	1-17, 19, 22-25, 28, 29, 33, 35-38, 40-44, 46, 48	102
		Ульяновское		113	1-16, 29, 30, 32, 33, 36-38	74
		Ульяновское		121	1-24	70
		Ульяновское		122	3, 5-18, 20, 23, 24, 26	69,6
		Ульяновское		123	8-11, 13, 15-23, 33-35, 38	48
		Ульяновское		129	2-10, 12, 15, 19	58
		Ульяновское		130	2-4, 6, 9, 10, 11, 19, 20, 22-24	34
		Ульяновское		131	1-18	74
Ульяновское		137	3, 5, 7, 8, 9, 11, 13, 14, 17, 20, 29, 31, 32	42		

Виды лесов по целевому назначению и категории защитных лесов	Наименование ОЗУ	Местоположение лесного участка				Площадь, га
		наименование участкового лесничества	наименование урочища	номер лесного квартала	номер лесотаксационного выдела	
1	2	3	4	5	6	7
Эксплуатационные леса	Особо охраняемые части государственных природных заказников и других особо охраняемых природных территорий	Ульяновское		138	4, 5, 10, 11, 15, 18, 21-23, 26, 28, 29	50
		Ульяновское		139	1-5, 8-11, 13-17, 19	84
		Ульяновское		140	1-17	77
		Ульяновское		141	1-26	113
		Ульяновское		142	1-8, 10, 12-14, 16, 18-24, 26-28	82,5
		Ульяновское		145	13-18, 20, 22-24, 26-30, 33, 34, 36, 38, 39	68
		Ульяновское		146	4-7, 9-11, 13-18, 22, 24, 27, 29-32	127
		Ульяновское		147	1-5, 7-14, 16	77
		Ульяновское		148	1-21	105
		Ульяновское		149	1-15	105
		Ульяновское		155	1-9, 12, 13, 14, 16-20, 23-31, 33, 35-37, 39-41, 43, 46, 47	163
Ульяновское		159	3-5, 7, 9, 12	19		
Итого по виду ОЗУ						5906,3
Эксплуатационные леса	Участки лесов вокруг глухариных токов	Кольчугинское		87	15, 16, 17, 18, 25, 26, 27, 28, 41, 43, 45	24,3
		Ульяновское		36	7, 8, 9, 15, 25, 26, 27	21,8
		Ульяновское		94	23, 24	27,4
Итого по виду ОЗУ						73,5

Виды лесов по целевому назначению и категории защитных лесов	Наименование ОЗУ	Местоположение лесного участка				Площадь, га
		наименование участкового лесничества	наименование урочища	номер лесного квартала	номер лесотаксационного выдела	
1	2	3	4	5	6	7
Защитные леса, Леса водоохранных зон	Участки лесов вокруг сельских населенных пунктов и садовых товариществ	Ульяновское		13	1, 8, 10	1,8
		Ульяновское		14	2, 3, 4, 5, 7	25,8
		Ульяновское		17	1-19, 23, 25	114,7
		Ульяновское		18	1, 7, 8, 14, 20	19,3
		Ульяновское		24	16	0,2
		Ульяновское		24	15, 19, 20	33,1
		Ульяновское		30	1-9, 11, 13-16	41,4
		Ульяновское		35	1-3, 5-7, 13, 14, 17, 18, 21, 23-28, 31-33	89,9
		Ульяновское		37	20, 22-26, 28,	29,7
		Ульяновское		38	6-8, 12, 14, 19	17,4
		Ульяновское		68	8, 9, 13, 40	0,8
		Ульяновское		92	16, 19, 27	9,3
		Есиплевское		10	2, 8, 9, 12	5,6
		Есиплевское		44	20	2,7
		Есиплевское		54	8, 9, 18	3,8
		Есиплевское		80	22, 23, 31, 37, 38	1,3
Есиплевское		81	16, 20, 26, 32, 34, 37, 49, 52	6		

Виды лесов по целевому назначению и категории защитных лесов	Наименование ОЗУ	Местоположение лесного участка				Площадь, га
		наименование участкового лесничества	наименование урочища	номер лесного квартала	номер лесотаксационного выдела	
1	2	3	4	5	6	7
Защитные леса, Леса водоохраных зон	Участки лесов вокруг сельских населенных пунктов и садовых товариществ	Есиплевское		83	12, 14	0,9
		Есиплевское		98	20, 29, 35, 45, 48	4,3
		Есиплевское		119	16, 19, 21	1,6
		Беречинское	Раздолье	2	3, 8, 21, 24	5
		Беречинское	Раздолье	3	4	0,2
		Беречинское	Раздолье	4	12	0,2
		Беречинское	Раздолье	5	1, 10	1,9
		Беречинское	Раздолье	6	4	0,8
		Беречинское	Раздолье	13	24	1,2
		Беречинское	Раздолье	18	2, 19	2,6
		Беречинское	Раздолье	23	11, 13	1
		Беречинское	Раздолье	24	7, 9, 14, 19	4,1
		Беречинское	Раздолье	27	1, 3	3,5
		Беречинское	Раздолье	28	1, 4, 5, 12, 16, 17, 22, 23	24,4
		Беречинское	Дубки	1	12, 19	1,4
		Беречинское	Дубки	3	2, 7, 11, 25, 33	5,5
		Беречинское	Ленинец	2	27	0,7
		Беречинское	Ленинец	5	1, 3, 5, 15, 16, 18, 28, 31	17,4
		Беречинское	Ленинец	7	2	4,7
		Литвиновское	Заря	1	4, 5, 13, 14, 24, 26, 28	12,3
Литвиновское	Заря	3	1, 9, 12	5		
Литвиновское	Заря	4	19, 29, 30, 32, 33, 45, 46	9,4		

Виды лесов по целевому назначению и категории защитных лесов	Наименование ОЗУ	Местоположение лесного участка				Площадь, га
		наименование участкового лесничества	наименование урочища	номер лесного квартала	номер лесотаксационного выдела	
1	2	3	4	5	6	7
Защитные леса, Леса водоохранных зон	Участки лесов вокруг сельских населенных пунктов и садовых товариществ	Литвиновское	Заря	7	10, 15, 19, 34, 35, 37, 38, 39, 44, 47	14
		Литвиновское	Заря	8	26, 28, 30, 33, 38, 42, 44, 48	11,6
Ульяновское			1	1, 2, 17-19, 21-25, 30, 32-39	25,2	
Ульяновское			2	1-6, 9	5,6	
Ульяновское			2	50-52	1	
Ульяновское			7	1-10	21,8	
Ульяновское			8	1-5, 8, 9, 12, 13, 17, 18, 20, 24, 27, 28	72,1	
Есиплевское			62	12, 14, 19, 20, 21	9,7	
Есиплевское			78	5-7, 10-12, 17-20, 23-26, 34-39, 41, 43-49, 50, 52	111,6	
Есиплевское			79	35	1,1	
Есиплевское			84	3-22, 25, 26, 29	107,8	
Есиплевское			85	1, 3, 5, 7, 8, 9, 12, 13, 16, 17, 18, 19, 20, 22	40,3	
Есиплевское			86	3, 4, 8	11,6	
Есиплевское			88	1, 2, 11, 15, 22, 26, 31, 32	19,8	
Есиплевское			90	1, 2, 6, 7, 8, 13, 14, 15, 18, 19, 20, 21, 22, 23, 24, 25	47,4	
Беречинское		Раздолье	4	1-4	5,5	
Беречинское		Раздолье	8	5, 6	3	

Виды лесов по целевому назначению и категории защитных лесов	Наименование ОЗУ	Местоположение лесного участка				Площадь, га
		наименование участкового лесничества	наименование урочища	номер лесного квартала	номер лесотаксационного выдела	
1	2	3	4	5	6	7
Леса, расположенные в лесопарковых зонах	Участки лесов вокруг сельских населенных пунктов и садовых товариществ	Кольчугинское		39	3, 5, 6, 8, 10, 11, 13, 17, 18, 19, 20, 21, 22, 23, 24, 25	94,6
		Кольчугинское		40	1-14	30
		Кольчугинское		46	6, 10, 11, 12, 13, 21, 22, 23, 24, 27, 28, 29, 30, 33	36,3
		Кольчугинское		47	1-23	104,6
		Кольчугинское		57	1-23	83,6
		Кольчугинское		67	1-29, , 32- 35, 40- 46, 48- 52	57,5
		Кольчугинское		75	20, 25, 27, 34	2,9
		Кольчугинское		77	6, 7, 8, 9, 10, 11, 13, 14, 15, 16, 17, 19, 20, 27, 28	18,4
		Кольчугинское		78	1-72, 74-82, 92-100	112,7
		Кольчугинское		108	25-34	9,6
		Кольчугинское		119	2-33	102,3
		Кольчугинское		120	1-3, 6, 11, 13, 14, 16-21	40
		Кольчугинское		121	5-20	46,9
		Кольчугинское		136	1-14	28,3
		Ульяновское		20	2-12	29,5

Виды лесов по целевому назначению и категории защитных лесов	Наименование ОЗУ	Местоположение лесного участка				Площадь, га
		наименование участкового лесничества	наименование урочища	номер лесного квартала	номер лесотаксационного выдела	
1	2	3	4	5	6	7
Леса, расположенные в защитных полосах лесов	Участки лесов вокруг сельских населенных пунктов и садовых товариществ	Ульяновское		6	1-16, 18, 19, 20, 21, 25	62,1
		Ульяновское		13	3, 4, 5, 6, 7	37
		Есиплевское		1	19-26	33,8
		Есиплевское		7	1, 2, 3, 8, 10, 12	14
		Есиплевское		56	40, 42, 44, 45, 46, 47, 48, 49, 51, 52, 54	23,9
		Есиплевское		60	2-6, 9, 11, 28, 30, 49	24,6
		Есиплевское		61	3, 4, 5, 11	26,2
		Есиплевское		67	1	7
		Есиплевское		96	11, 13, 16, 23, 24	9
		Есиплевское		99	24-29, 31	28,7
		Есиплевское		116	31, 33	2
		Есиплевское		118	1, 2	1,4
		Есиплевское		119	20	2
		Беречинское	Раздолье	1	1, 2, 9, 10	6
		Беречинское	Раздолье	5	3, 4	5
		Беречинское	Раздолье	6	6, 8-14	12
		Беречинское	Раздолье	7	1, 2, 3, 6, 7	10
		Беречинское	Раздолье	10	1-27	22,3
		Беречинское	Раздолье	11	1-6, 9, 13, 14	25,6
		Беречинское	Раздолье	21	1-3, 8, 11, 12	11,5
		Беречинское	Раздолье	43	1-12, 14, 21	38,1
Беречинское	Раздолье	44	1, 4, 6-8, 11-13, 37	24,7		

Виды лесов по целевому назначению и категории защитных лесов	Наименование ОЗУ	Местоположение лесного участка				Площадь, га
		наименование участкового лесничества	наименование урочища	номер лесного квартала	номер лесотаксационного выдела	
1	2	3	4	5	6	7
Леса, расположенные в защитных полосах лесов	Участки лесов вокруг сельских населенных пунктов и садовых товариществ	Кольчугинское		52	42, 43, 44, 45, 46, 47, 48, 51, 52, 53, 58	12,2
		Кольчугинское		62	1, 2, 3, 4, 5	13,5
		Кольчугинское		117	31, 32	4,9
		Кольчугинское		118	25-27, 31-48, 80	38,4
		Кольчугинское		122	5-25	40
		Кольчугинское		123	9-12, 16-22, 26-32, 36-39	33,8
		Кольчугинское		124	11, 14-18	12,8
		Кольчугинское		126	18-23	20
		Кольчугинское		127	50-53, 58-66, 68-73, 76, 77, 78	21,4
		Кольчугинское		128	1-3, 5-11, 14-18	23,5
		Кольчугинское		129	1-11, 13, 14, 21-25, 33-41	54,7
		Кольчугинское		130	1-15, 17	58,4
		Кольчугинское		131	1-4, 7-10	16,2
		Кольчугинское		132	1-13, 15-20	67,9
		Кольчугинское		133	1	1,4
		Кольчугинское		134	3, 4, 5, 8, 9, 10, 11, 13, 14, 19, 20, 21, 22, 24	73,2
		Кольчугинское		135	1-24	39,1
		Литвиновское	Рассвет	7	24-28, 30	12,3
Литвиновское	Рассвет	8	17-24	19		

Виды лесов по целевому назначению и категории защитных лесов	Наименование ОЗУ	Местоположение лесного участка				Площадь, га
		наименование участкового лесничества	наименование урочища	номер лесного квартала	номер лесотаксационного выдела	
1	2	3	4	5	6	7
Леса, расположенные в защитных полосах лесов	Участки лесов вокруг сельских населенных пунктов и садовых товариществ	Литвиновское	Рассвет	9	1-23, 37-41, 43, 44	101,3
		Литвиновское	Рассвет	12	18, 20	6
		Литвиновское	Воронежский	4	26-31	11
		Литвиновское	Воронежский	6	22, 23	2
		Беречинское	Дубки	4	27, 34, 36	1,9
		Беречинское	Дубки	12	11, 12, 13, 14, 15, 16, 17	40,6
		Литвиновское	Текстильщик	2	1-3, 5-7, 20	19,3
		Беречинское	Дубки	6	4	5
		Есиплевское		121	3, 8	3,1
		Ульяновское		23	1-7, 9-23	65
		Литвиновское	Текстильщик	3	1, 2	0,9
		Литвиновское	Металлист	6	29-33	22
		Литвиновское	Металлист	9	51, 52, 59, 60	9,4
		Литвиновское	Металлист	11	1, 2	3,6
		Литвиновское	Металлист	18	11, 12, 17, 18, 28	12,9
		Литвиновское	Металлист	21	33, 34, 36, 41, 42, 43, 44, 45, 47, 49, 50, 51, 52, 53, 54, 56, 57, 58, 59, 60	90,3
		Литвиновское	Металлист	22	6, 7, 8, 11, 12, 13, 14, 15, 16, 17, 18, 21, 22	32,4
Беречинское	Ленинец	6	19, 20, 24	4,7		

Виды лесов по целевому назначению и категории защитных лесов	Наименование ОЗУ	Местоположение лесного участка				Площадь, га
		наименование участкового лесничества	наименование урочища	номер лесного квартала	номер лесотаксационного выдела	
1	2	3	4	5	6	7
Эксплуатационные леса	Участки лесов вокруг сельских населенных пунктов и садовых товариществ	Ульяновское		6	22-24, 26-29, 35	18,2
		Ульяновское		13	12	0,4
		Ульяновское		47	13, 16, 17, 20, 21, 22	22,4
		Ульяновское		48	3, 4, 8-36	122,8
		Ульяновское		49	1-12, 14, 17-22, 24-27	64,1
		Ульяновское		58	4, 5, 6, 12	4,3
		Ульяновское		59	1- 3, 7, 14-16, 21, -27, 29, 31 - 37	145,1
		Ульяновское		60	1-13, 15-18, 22, 24-26	115
		Ульяновское		61	1-3, 5-7, 10	43
		Ульяновское		62	2-5, 8, 9, 11-14, 16-18	66,3
		Ульяновское		63	1, 2, 6	5,1
		Ульяновское		66	11-23, 27, -39	87,4
		Ульяновское		67	1-24	108,1
		Ульяновское		68	1-7, 10, 11, 12, 14-18, 40	71,5
		Ульяновское		76	1-8, 11, 14	58,5
		Ульяновское		77	1-9	34,8
		Ульяновское		92	7, 8, 9, 17, 20, 21, 23, 33, 34	45,6
		Ульяновское		110	14, 15	4,7
		Ульяновское		111	16	1,1
				Есиплевское		1

Виды лесов по целевому назначению и категории защитных лесов	Наименование ОЗУ	Местоположение лесного участка				Площадь, га
		наименование участкового лесничества	наименование урочища	номер лесного квартала	номер лесотаксационного выдела	
1	2	3	4	5	6	7
Эксплуатационные леса	Участки лесов вокруг сельских населенных пунктов и садовых товариществ	Есиплевское		7	4-7, 9, 11, 13-36	52
		Есиплевское		8	1-11, 13, 15-23	65,4
		Есиплевское		9	1-3, 5-11	14
		Есиплевское		10	2, 3, 5, 8, 9, 10, 12, 15, 16, 17, 18, 19	34
		Есиплевское		12	1-4, 9, 19-33	70,3
		Есиплевское		14	8, 9, 10, 11, 17, 18, 19, 30, 36	38,4
		Есиплевское		15	1-25	76,1
		Есиплевское		16	1, 2, 3, 4, 10, 13, 14, 15, 16, 17, 18, 19, 20, 21, 29, 30, 35, 36, 37, 38, 39, 40	51,6
		Есиплевское		19	22	2,3
		Есиплевское		20	1, 2, 3, 4, 5, 11, 12, 13	19,8
		Есиплевское		31	1, 2, 3, 12, 24	16
		Есиплевское		42	20, 21, 22, 23	4
		Есиплевское		44	8, 12, 13	11,8
		Есиплевское		48	14, 19	3,8
		Есиплевское		51	1, 11	7,1
		Есиплевское		55	1, 2, 3, 4, 13	38,8
		Есиплевское		56	3-15, 19-25, 29, -37	87,6
Есиплевское		60	13-19, 22-26, 28, 30, 32, 36, 38, 40, 41-44	73		

Виды лесов по целевому назначению и категории защитных лесов	Наименование ОЗУ	Местоположение лесного участка				Площадь, га
		наименование участкового лесничества	наименование урочища	номер лесного квартала	номер лесотаксационного выдела	
1	2	3	4	5	6	7
Эксплуатационные леса	Участки лесов вокруг сельских населенных пунктов и садовых товариществ	Есиплевское		61	2, 17	3,3
		Есиплевское		67	33	0,2
		Есиплевское		77	12, 13, 23, 24	6,4
		Есиплевское		80	15, 16, 17, 19, 20, 21, 24, 25, 27, 28, 29, 30, 35, 36	38,4
		Есиплевское		81	15, 22, 24, 25, 29, 31, 35, 36, 38-41, 43-46, 53	74,6
		Есиплевское		83	3, 4, 6, 7, 8, 9, 10, 11, 13, 15	40,6
		Есиплевское		93	1, 2, 3, 4, 7, 8, 9, 10, 11, 13, 15, 16, 17, 18, 19, 20, 21, 22	74,8
		Есиплевское		96	1-10, 12, 14, 15, 17-22	78,2
		Есиплевское		97	10, 11, 12, 14, 15, 17, 19, 20, 21, 22, 23, 24	82,2
		Есиплевское		98	22, 23, 27, 28, 30, 31, 34, 37, 49, 50	18,6
		Есиплевское		99	1-7, 10, 11, 15-17, 30, 38, 39	39
		Есиплевское		100	4, 5, 7, 8, 10, 11, 12, 13, 14, 15, 16, 17, 18	32,8
		Есиплевское		101	1, 2, 3, 6, 7, 8, 9, 16, 21	25
		Есиплевское		103	2, 4, 13, 14, 15, 18, 19, 20, 21, 22, 24, 25, 26, 27, 28	42
Есиплевское		104	1, 2, 3, 4, 5, 6, 7, 8, 11, 13	44		

Виды лесов по целевому назначению и категории защитных лесов	Наименование ОЗУ	Местоположение лесного участка				Площадь, га
		наименование участкового лесничества	наименование урочища	номер лесного квартала	номер лесотаксационного выдела	
1	2	3	4	5	6	7
Эксплуатационные леса	Участки лесов вокруг сельских населенных пунктов и садовых товариществ	Есиплевское		105	1, 2	1,2
		Есиплевское		108	3, 4, 5, 7, 8, 9, 10, 12, 13, 14, 15, 16, 20, 21, 22, 23, 25, 26, 29	69,4
		Есиплевское		109	1, 2, 3, 4, 5, 6, 9, 10, 13, 14, 17	41,6
		Есиплевское		110	1, 7, 8, 10, 11, 12, 13, 14	24,2
		Есиплевское		113	1, 2, 4, 5, 6, 7, 8	40,5
		Есиплевское		114	11, 22, 23, 24, 25	31,9
		Есиплевское		116	1-6, 12-17, 22-24, 26, 30, 32	59,6
		Есиплевское		120	1, 3, 5, 7, 8, 9, 11, 12, 13, 14, 15, 16, 17, 18, 19, 20, 21, 22, 23	48,7
		Беречинское	Раздолье	1	3, 5, 7, 8, 12, 14	6,4
		Беречинское	Раздолье	2	1, 2, 5-7, 10-19, 22, 25-33	77
		Беречинское	Раздолье	4	5, 7, 11, 13	13,8
		Беречинское	Раздолье	5	2, 5-10	20
		Беречинское	Раздолье	6	1, 2, 5, 7	27
		Беречинское	Раздолье	7	4, 5, 8, 15-18, 21	28,6
		Беречинское	Раздолье	8	1-7, 9-14	21
		Беречинское	Раздолье	10	12-25	35,7
Беречинское	Раздолье	11	7, 8, 20	0,6		
Беречинское	Раздолье	12	5, 7, 10, 11, 17, 18	41,1		

Виды лесов по целевому назначению и категории защитных лесов	Наименование ОЗУ	Местоположение лесного участка				Площадь, га
		наименование участкового лесничества	наименование урочища	номер лесного квартала	номер лесотаксационного выдела	
1	2	3	4	5	6	7
Эксплуатационные леса	Участки лесов вокруг сельских населенных пунктов и садовых товариществ	Беречинское	Раздолье	13	17-19, 21, 22, 25-31, 33	60
		Беречинское	Раздолье	14	1-4, 9-12, 14-17, 22, 24, 27	69,7
		Беречинское	Раздолье	15	1-9, 11-13	57,7
		Беречинское	Раздолье	16	1-10, 14, 18	35,3
		Беречинское	Раздолье	17	1-9, 18	65,7
		Беречинское	Раздолье	18	17-19	3,3
		Беречинское	Раздолье	19	1-12, 15, 16, 18	32,2
		Беречинское	Раздолье	23	1-10, 14-19	64,7
		Беречинское	Раздолье	24	1-6, 10-12, 15, 16, 18	37,6
		Беречинское	Раздолье	27	4, 7, 9, 14, 15, 17, 18	65
		Беречинское	Раздолье	28	2, 6, 7, 10, 13, 14, 19, 24, 25, 27-32, 35-41, 46, 48-50	67,9
		Беречинское	Раздолье	42	20, 26	13,6
		Беречинское	Раздолье	54	1-3, 7, 9, 11, 12, 14-18, 22, 23, 25, 27-29, 35	115,1
		Беречинское	Раздолье	9	1-3, 5-10, 12-14, 16-21	62,5
		Беречинское	Раздолье	20	1-4, 20	21,3
		Беречинское	Раздолье	21	4, 6, 7	12,4
		Беречинское	Раздолье	22	10-13	15,5
		Беречинское	Раздолье	25	5, 8, 9, 11	39,1
Беречинское	Раздолье	26	16, 18-20	13,5		
Беречинское	Раздолье	29	2, 4, 6, 10, 11, 15, 17	27,1		

Виды лесов по целевому назначению и категории защитных лесов	Наименование ОЗУ	Местоположение лесного участка				Площадь, га
		наименование участкового лесничества	наименование урочища	номер лесного квартала	номер лесотаксационного выдела	
1	2	3	4	5	6	7
Эксплуатационные леса	Участки лесов вокруг сельских населенных пунктов и садовых товариществ	Беречинское	Раздолье	30	2, 6, 7, 9, 11, 12, 14	30,7
		Беречинское	Раздолье	32	3-6, 8, 11, 16, 19, 20	25,7
		Беречинское	Раздолье	33	1-5, 8-27, 31, 33, 34, 40	95,3
		Беречинское	Раздолье	34	3, 7, 8, 13, 14, 24, 25	14,9
		Беречинское	Раздолье	35	1-6, 8, 9, 11, 12, 14, 15, 17-20, 22, 24, 25, 28	71
		Беречинское	Раздолье	43	18, 19, 22-27, 29, 30, 32, 37	30,2
		Беречинское	Раздолье	44	3, 5, 9, 10, 14-20, 22, 24-36, 38	90,7
		Беречинское	Раздолье	45	2, 3, 9, 10, 13-16, 18, 20-24	36,7
		Беречинское	Раздолье	46	1-3, 5-25	97,6
		Беречинское	Раздолье	47	1-16	69,3
		Беречинское	Раздолье	48	1-6, 16, 20-27, 29-31	80,5
		Беречинское	Раздолье	49	2, 4-6, 11, 12, 14, 15, 17-22, 25-28	84
		Беречинское	Раздолье	50	1, 6-21, 23-26	77,1
		Беречинское	Раздолье	51	1-14	76,5
		Беречинское	Раздолье	52	1-12, 14-19	66,8
		Беречинское	Раздолье	53	3-5, 7-21, 27-30, 32	91,6
		Беречинское	Раздолье	55	1-21	73,2
Беречинское	Раздолье	36	5, 7-10, 13-27, 32, 35-38, 40, 41	70,6		

Виды лесов по целевому назначению и категории защитных лесов	Наименование ОЗУ	Местоположение лесного участка				Площадь, га
		наименование участкового лесничества	наименование урочища	номер лесного квартала	номер лесотаксационного выдела	
1	2	3	4	5	6	7
Эксплуатационные леса	Участки лесов вокруг сельских населенных пунктов и садовых товариществ	Беречинское	Раздолье	37	9-11, 14	20,7
		Беречинское	Раздолье	38	2, 4-9	43,5
		Беречинское	Раздолье	39	2, 4	23,3
		Беречинское	Раздолье	40	1-4	25,6
		Беречинское	Раздолье	41	1, 2, 7, 10, 13	10,5
		Кольчугинское		51	9, 10, 11, 12, 13	8,3
		Кольчугинское		2	1, 2, 3, 4, 6, 7, 10, 11, 12, 13, 14, 15, 18, 19	46
		Кольчугинское		14	6, 7, 8, 9, 10, 14, 15	62,4
		Кольчугинское		15	19, 20, 21, 26, 27, 28, 31, 32	21,9
		Кольчугинское		28	40-45	14,2
		Кольчугинское		35	12, 13, 29, 30, 31, 32, 35, 38, 39, 40, 41, 42, 43, 44	33,1
		Кольчугинское		41	1-10	30,3
		Кольчугинское		42	20, 21, 24, 26, 27, 28, 29	7,4
		Кольчугинское		52	1, 2, 3, 4, 6, 11, 12, 13, 14, 20, 24, 25, 26, 27, 28, 29, 30, 31, 35, 36, 37, 38, 41, 42	57,9
		Кольчугинское		61	11, 18, 23, 24, 32, 33, 34, 36, 38, 40	12,1
Кольчугинское		62	15, 16, 17, 21, 22, 23, 24, 25, 26	24,8		

Виды лесов по целевому назначению и категории защитных лесов	Наименование ОЗУ	Местоположение лесного участка				Площадь, га
		наименование участкового лесничества	наименование урочища	номер лесного квартала	номер лесотаксационного выдела	
1	2	3	4	5	6	7
Эксплуатационные леса	Участки лесов вокруг сельских населенных пунктов и садовых товариществ	Кольчугинское		82	1-13, 25-28	47,9
		Кольчугинское		85	16, 20, 21, 22, 23, 24, 28, 26, 31, 32, 34, 35, 36	35,7
		Кольчугинское		86	10-13, 15, 16, 18-21, 23-32	45,6
		Кольчугинское		94	41, 42, 43, 44, 45, 46, 47, 48, 49, 50, 51, 52	30,9
		Кольчугинское		95	20, 21, 22	10,4
		Кольчугинское		96	1, 2, 5, 9, 10, 11, 14, 15, 16, 17, 18, 23, 24	28,6
		Кольчугинское		99	1-11, 15-20, 22, 23, 25, 26, 29, 31, 32, 33, 34, 37, 41	83
		Кольчугинское		103	2, 3, 4, 5, 6, 7, 8, 9, 10, 11, 12, 13, 14, 15, 17, 18, 19, 20, 31, 32, 33, 40	67,1
		Кольчугинское		105	3-9, 12-16, 18, 49	25
		Кольчугинское		106	1-4, 8-11, 15, 19, 20, 23, 26	31,3
		Кольчугинское		107	31, 32, 35	2,7
		Кольчугинское		111	10, 11	2,9
		Кольчугинское		112	19, 21, 22	9,9
		Кольчугинское		113	68, 69	3,6
Кольчугинское		114	24, 25, 31, 34, 44, 56, 57, 58, 60, 75	20		
Кольчугинское		115	1-14, 16-34	110,7		

Виды лесов по целевому назначению и категории защитных лесов	Наименование ОЗУ	Местоположение лесного участка				Площадь, га
		наименование участкового лесничества	наименование урочища	номер лесного квартала	номер лесотаксационного выдела	
1	2	3	4	5	6	7
Эксплуатационные леса	Участки лесов вокруг сельских населенных пунктов и садовых товариществ	Кольчугинское		22	1	6,4
		Кольчугинское		116	1, 3, 4, 5, 10-13, 20-22, 28-30, 39, 40, 48-54	70,5
		Кольчугинское		118	29, 49-78, 81	78,3
		Кольчугинское		122	1-4, 26-31	28,1
		Кольчугинское		123	1, 2, 3, 4, 6, 7, 8, 46, 47, 49, 50, 53	20,2
		Кольчугинское		124	21-37	57,9
		Кольчугинское		125	14, 16	2,3
		Кольчугинское		126	5, 7-17, 24	93,8
		Кольчугинское		127	11, 14-18, 20-45, 47	79,6
		Кольчугинское		128	19-22, 24, 25, 28, 29, 31-39, 41, 42	64,6
		Литвиновское	Свободный Труд	1	12-15, 18-20	36,5
		Литвиновское	Свободный Труд	2	11-18	56
		Литвиновское	Свободный Труд	4	-15	52,3
		Литвиновское	Свободный Труд	6	3, 4, 9-12	33,1
		Литвиновское	Свободный Труд	7	1-27	120
		Литвиновское	Свободный Труд	8	1-26	99,4
		Литвиновское	Свободный Труд	9	1-18, 20-22	72,8
		Литвиновское	Свободный Труд	10	1, 2, 7-16, 18, 20, 23	63
Литвиновское	Рассвет	1	3, 20, 21	44,6		

Виды лесов по целевому назначению и категории защитных лесов	Наименование ОЗУ	Местоположение лесного участка				Площадь, га
		наименование участкового лесничества	наименование урочища	номер лесного квартала	номер лесотаксационного выдела	
1	2	3	4	5	6	7
Эксплуатационные леса	Участки лесов вокруг сельских населенных пунктов и садовых товариществ	Литвиновское	Рассвет	2	21, 22	22,1
		Литвиновское	Рассвет	4	1, 4-6	36,6
		Литвиновское	Рассвет	5	2, 4-8, 11-17	81,3
		Литвиновское	Рассвет	6	1-7, 9-14, 16-19	47,2
		Литвиновское	Рассвет	7	2, 4, 6, 8, 14-23, 29	47,8
		Литвиновское	Рассвет	8	1-5, 7-11, 14-16	67,3
		Литвиновское	Рассвет	10	3, 6-10, 12-14, 16, 17	33,7
		Литвиновское	Рассвет	11	4-6, 8, 10-16, 21, 22	44,3
		Литвиновское	Рассвет	12	4, 7, 9, 10, 19, 21	23,6
		Литвиновское	Воронежский	1	6-12, 16-20	20,3
		Литвиновское	Воронежский	3	1-8, 10-14	42,7
		Литвиновское	Воронежский	4	23-25	4,7
		Литвиновское	Воронежский	6	3, 7, 10-15	17,5
		Литвиновское	Воронежский	7	13, 14	2,8
		Беречинское	Дубки	1	2, 14, 15, 16, 17, 18	17,5
		Беречинское	Дубки	2	3, 5, 7, 8, 9, 10, 11, 12, 13, 14, 15, 16, 17, 18, 19, 20, 22	59,6
		Беречинское	Дубки	3	3, 4, 6, 9, 10, 12, 13, 16, 18, 26, 31	51,9
		Беречинское	Дубки	4	1, 2, 3, 7, 8, 9, 10, 11, 12, 13, 14, 20, 23, 24, 25, 26, 28, 29, 30, 31, 32, 33, 35, 37, 38, 39, 40, 41	80,9

Виды лесов по целевому назначению и категории защитных лесов	Наименование ОЗУ	Местоположение лесного участка				Площадь, га
		наименование участкового лесничества	наименование урочища	номер лесного квартала	номер лесотаксационного выдела	
1	2	3	4	5	6	7
Эксплуатационные леса	Участки лесов вокруг сельских населенных пунктов и садовых товариществ	Беречинское	Дубки	10	28	1,2
		Беречинское	Дубки	11	12, 13	0,5
		Беречинское	Дубки	13	1, 2, 3, 4, 5, 6, 7, 8, 9, 10, 11, 12, 13, 14, 15, 16, 17, 18, 19, 20, 21, 22, 23, 29, 30	94,5
		Литвиновское	Текстильщик	2	8-10, 12-14	29
		Литвиновское	Текстильщик	3	3-7	16,9
		Литвиновское	Текстильщик	1	1-4, 6-8, 10, 13, 14, 16-18	21,9
		Литвиновское	Текстильщик	6	1-8, 10	49,7
		Литвиновское	Текстильщик	7	1, 5, 9, 17, 18	7,7
		Литвиновское	Текстильщик	8	1, 24, 27, 29, 31, 32, 38	19,1
		Литвиновское	Текстильщик	9	22-27	9,1
		Литвиновское	Текстильщик	10	8-10, 12, 13, 22, 24, 34, 35	19,3
		Литвиновское	Текстильщик	11	6-12, 15-27	41,3
		Литвиновское	Текстильщик	12	17-21, 23-25	45,5
		Литвиновское	Текстильщик	13	2-5, 12, 13, 16, 17, 19, 20, 25, 26	29,3
		Литвиновское	Текстильщик	14	14, 17, 20-22, 24, 26, 30, 32	12,5
		Литвиновское	Текстильщик	15	5, 7-11, 14, 18, 20-23, 32	23,4
		Беречинское	Дубки	6	1-3	8
		Беречинское	Дубки	7	7, 8, 13, 14, 15	2,7
Беречинское	Дубки	14	10, 13, 15, 18, 19	12,8		
Беречинское	Дубки	15	20, 39	2,3		

Виды лесов по целевому назначению и категории защитных лесов	Наименование ОЗУ	Местоположение лесного участка				Площадь, га
		наименование участкового лесничества	наименование урочища	номер лесного квартала	номер лесотаксационного выдела	
1	2	3	4	5	6	7
Эксплуатационные леса	Участки лесов вокруг сельских населенных пунктов и садовых товариществ	Есиплевское		2	7, 8, 11, 13, 18, 23, 25, 26, 27, 28, 29, 31, 33, 35, 36, 37, 38, 39, 40, 41, 42, 43, 45, 4	83
		Есиплевское		3	11, 12, 13, 14, 15, 20	41
		Есиплевское		5	2, 5, 6, 7, 15, 16, 17, 35, 42, 45, 46, 47, 48, 49, 50, 51, 52	51,5
		Есиплевское		11	11, 12, 13, 14, 15, 16, 18, 19, 20, 21, 22, 27, 29, 30, 31, 32	59,3
		Есиплевское		29	34, 35	9
		Есиплевское		30	22, 25, 27, 28, 31, 32, 33, 35, 36, 37, 38	68,8
		Есиплевское		52	19, 21, 22	22,8
		Есиплевское		53	28	2,3
		Есиплевское		87	2, 3, 4, 5, 6, 7, 10, 12, 13, 17	31,9
		Есиплевское		89	9, 10, 16, 17, 21, 22, 26, 27, 32, 33, 35, 36, 41, 47, 48, 49, 50, 51, 52	66,2
		Есиплевское		92	7, 8, 9, 10, 11, 17, 22, 23, 24, 25, 30, 31, 32, 33, 34, 41	58
		Есиплевское		123	1, 7, 8, 14, 15, 16, 23, 33	24,9
		Есиплевское		130	2, 3, 4, 5, 7, 8, 9, 14, 15, 16, 17, 34, 35	22,7
		Есиплевское		139	10, 15, 16, 32, 33	16,5
Ульяновское		23	24-39	46,6		

Виды лесов по целевому назначению и категории защитных лесов	Наименование ОЗУ	Местоположение лесного участка				Площадь, га
		наименование участкового лесничества	наименование урочища	номер лесного квартала	номер лесотаксационного выдела	
1	2	3	4	5	6	7
Эксплуатационные леса	Участки лесов вокруг сельских населенных пунктов и садовых товариществ	Ульяновское		33	5-9, 11, 13, 24, 27-30, 32-35, 39-43, 45, 46, 48, 49	65,3
		Ульяновское		34	1-10, 14-16, 20, 22	83,9
		Ульяновское		45	1, 2, 3, 4, 5, 10, 11	30,4
		Ульяновское		56	20, 21, 22, 30, 31, 32	19,9
		Ульяновское		57	23, 25, 26, 29, 31, 32, 33, 37, 38, 40, 45, 48, 49, 50	28,4
		Ульяновское		75	1, 2, 3, 4, 5, 6, 7, 8, 9, 10, 11, 13, 14	71,8
		Ульяновское		89	9-22, 26-29, 32, 35-37	72,4
		Ульяновское		90	4, 5, 6, 7, 29	22,3
		Ульяновское		100	1, 3, 4, 5, 7, 16	47,2
		Ульяновское		102	2, 3, 4, 5, 6, 8, 9, 10, 12, 13	13,2
		Ульяновское		103	1, 3, 4, 5, 7, 8, 9, 10, 11, 12, 13, 14, 16, 17, 18, 19, 20, 27	57,2
		Ульяновское		104	1, 2, 3, 4, 6, 8, 9, 10, 12, 13, 14, 26, 27	68,7
		Ульяновское		105	1, 2, 5, 8, 9, 11, 23, 26, 27	28,1
		Ульяновское		114	4, 5, 11, 12, 16, 17	31,5
		Ульяновское		115	15, 16, 17	5,8
Ульяновское		116	12	4,2		
Ульяновское		118	7, 13, 23, 25	7,4		

Виды лесов по целевому назначению и категории защитных лесов	Наименование ОЗУ	Местоположение лесного участка				Площадь, га
		наименование участкового лесничества	наименование урочища	номер лесного квартала	номер лесотаксационного выдела	
1	2	3	4	5	6	7
Эксплуатационные леса	Участки лесов вокруг сельских населенных пунктов и садовых товариществ	Ульяновское		119	1, 26	5,2
		Ульяновское		120	4, 7, 9, 13, 16, 17	23
		Ульяновское		124	1-10, 12-34	96,9
		Ульяновское		125	16, 22, 25	5,9
		Ульяновское		126	7, 8, 9, 10, 11, 12, 13, 14, 15, 16, 17, 18, 19, 20, 21, 22, 26	74,1
		Ульяновское		127	13, 14, 18, 19, 20, 21, 22, 24, 25, 26, 27, 28, 29	37
		Ульяновское		128	5, 6, 7, 13, 18, 19, 20, 24, 25, 26, 31, 32, 33, 34, 37, 38, 43, 44, 46	49,5
		Ульяновское		133	1-6	21,3
		Ульяновское		135	1-12	42,7
		Ульяновское		136	3, 4, 8, 10, 15, 16, 18, 19-26, 28-31	64,2
		Ульяновское		144	1-4, 11-14, 19-26	81,1
		Ульяновское		152	4, 5, 6, 7, 36	14,5
		Ульяновское		153	2, 3, 4, 7, 8, 16	28,5
		Ульяновское		154	1-19	96,7
		Ульяновское		157	3, 4, 5, 7, 19	15
Ульяновское		158	11, 13-16	31,9		

Виды лесов по целевому назначению и категории защитных лесов	Наименование ОЗУ	Местоположение лесного участка				Площадь, га
		наименование участкового лесничества	наименование урочища	номер лесного квартала	номер лесотаксационного выдела	
1	2	3	4	5	6	7
Эксплуатационные леса	Участки лесов вокруг сельских населенных пунктов и садовых товариществ	Кольчугинское		7	34, 38, 39, 40, 41, 42, 43, 44	40,7
		Кольчугинское		13	1, 2, 3, 4, 5, 6, 7, 8, 9, 10, 11, 12, 13, 14, 15, 16, 17, 18, 19, 20, 21, 23, 24, 27	105,7
		Кольчугинское		21	3, 4, 5, 6, 7, 8, 9, 10, 11, 12, 13, 14, 15	69,7
		Кольчугинское		71	1, 5, 9, 10, 11, 14, 15, 20, 21	21,1
		Кольчугинское		87	1-4	6,6
		Литвиновское	Металлист	2	20, 26, 27, 28, 29, 30, 31, 32	37,8
		Литвиновское	Металлист	4	5, 6, 7, 9, 16, 18, 19, 20, 24	22,4
		Литвиновское	Металлист	5	5, 6, 11, 12, 13, 14, 15, 16, 17, 22, 23, 24, 25, 26, 27, 29, 30, 32	83,7
		Литвиновское	Металлист	6	1-6, 19, 20, 24-28	41,8
		Литвиновское	Металлист	9	12, 13, 14, 16, 22, 23, 27, 28, 29, 30, 31, 37, 39, 40, 43, 44, 45, 46, 47, 48, 49, 50, 55, 56, 57	72
		Литвиновское	Металлист	10	1, 2, 3, 4, 5, 6, 7, 8, 10, 11, 13, 14, 15, 17	53,5
		Литвиновское	Металлист	11	4, 5, 7, 9, 10, 11, 12, 13, 14, 15, 16	14,9

Виды лесов по целевому назначению и категории защитных лесов	Наименование ОЗУ	Местоположение лесного участка				Площадь, га
		наименование участкового лесничества	наименование урочища	номер лесного квартала	номер лесотаксационного выдела	
1	2	3	4	5	6	7
Эксплуатационные леса	Участки лесов вокруг сельских населенных пунктов и садовых товариществ	Литвиновское	Металлист	12	14, 15, 16, 17, 18, 19, 20, 22, 23, 24, 25, 26, 27, 28, 29, 30, 31, 32, 33, 34	53,6
		Литвиновское	Металлист	13	4, 19, 20, 21, 22, 23, 26, 27, 30	62,7
		Литвиновское	Металлист	14	2, 4, 9, 10, 11, 12, 13, 14, 15, 16, 17, 18, 19, 20, 21, 22, 26, 29	48,3
		Литвиновское	Металлист	15	3, 4, 5, 6, 7, 9, 10, 11, 12, 13, 17	62,7
		Литвиновское	Металлист	16	2, 5, 8, 10, 11, 12, 13, 14, 15, 19, 20, 21, 22, 23, 24, 25, 27	64,1
		Литвиновское	Металлист	17	1, 2, 3, 4, 5, 6, 7, 8, 9, 10, 12, 13, 14, 15, 16, 17, 18, 19, 20, 21, 22, 23, 24, 25, 26, 27, 28, 29, 30	124,5
		Литвиновское	Металлист	18	3, 4, 5, 6, 7, 8, 9, 10, 16, 19, 20, 22, 23, 24, 25, 26, 27	70,4
		Литвиновское	Металлист	19	1, 2, 3, 4, 8, 15, 16, 17, 18, 19, 20, 21, 22, 23, 24, 25, 27, 28, 29, 30, 32, 33	85,6

Виды лесов по целевому назначению и категории защитных лесов	Наименование ОЗУ	Местоположение лесного участка				Площадь, га
		наименование участкового лесничества	наименование урочища	номер лесного квартала	номер лесотаксационного выдела	
1	2	3	4	5	6	7
Эксплуатационные леса	Участки лесов вокруг сельских населенных пунктов и садовых товариществ	Литвиновское	Металлист	20	1-13, 15-17, 21	62,4
		Литвиновское	Металлист	21	6, 8, 9, 10, 11, 12, 13, 17, 18, 21, 22, 24, 28, 29, 30, 31, 37, 38, 39, 40, 61, 62, 63, 64	97
		Литвиновское	Металлист	22	2, 3, 4, 23, 24, 25, 26, 27, 28, 29, 30, 31, 33	34,3
		Бречинское	Рабочий	1	1	3,4
		Бречинское	Рабочий	3	6-12, 14-18	57,9
		Бречинское	Рабочий	4	1-27, 30	78,1
		Бречинское	Рабочий	5	2-7, 10-23, 25	59,9
		Бречинское	Рабочий	6	6, 7, 12	2,1
		Бречинское	Рабочий	7	2-6, 9-15, 18, 19	73,1
		Бречинское	Рабочий	8	1-15, 19-24, 26, 28	103,7
		Бречинское	Рабочий	9	1, 2, 5-7, 9-30, 33-43	135,9
		Бречинское	Рабочий	10	1-7, 9-13, 18, 21, 25	30,8
		Бречинское	Рабочий	11	1-10, 16, 18, 19, 21, 22, 25, 29-32, 35-48, 50-54, 59, 60, 67	111,7
		Бречинское	Рабочий	12	2-4, 8, 9, 11-15, 18-24, 26-30	97,6
		Бречинское	Рабочий	13	6, 7, 11, 12, 13, 17-19, 21, 22, 25-28, 33-35	47,9
Бречинское	Рабочий	14	1-25	79,9		
Бречинское	Рабочий	15	1, 6-10, 12-16	42,6		

Виды лесов по целевому назначению и категории защитных лесов	Наименование ОЗУ	Местоположение лесного участка				Площадь, га
		наименование участкового лесничества	наименование урочища	номер лесного квартала	номер лесотаксационного выдела	
1	2	3	4	5	6	7
Эксплуатационные леса	Участки лесов вокруг сельских населенных пунктов и садовых товариществ	Бречинское	Рабочий	16	4, 5	3,8
		Бречинское	Рабочий	17	1-4, 6-8, 10	22,9
		Бречинское	Рабочий	18	1-4	7,8
		Бречинское	Рабочий	19	1-7	23,3
		Бречинское	Рабочий	20	4, 10, 11, 14	28,5
		Бречинское	Рабочий	22	7, 8, 14, 20	30
		Бречинское	Рабочий	23	1-6	18,9
		Бречинское	Рабочий	25	1	7
		Беречинское	Ленинец	1	1	3,4
		Беречинское	Ленинец	2	1, 20, 21, 25	13,2
		Беречинское	Ленинец	3	2, 5, 9, 10, 13, 14, 15, 17, 18, 20, 21, 23	43,8
		Беречинское	Ленинец	4	1-12	18
		Беречинское	Ленинец	5	2, 4, 6, 19, 20, 26, 27, 30, 33, 34, 35	12,5
		Беречинское	Ленинец	6	1, 2, 3, 4, 5, 10, 11, 16, 21, 22, 23, 27, 29, 28, 30, 31	36,5
		Беречинское	Ленинец	7	3, 4	4,3
		Беречинское	Ленинец	8	2	2,7
		Беречинское	Ленинец	10	1, 2, 3, 4, 5, 6, 7, 8, 9, 10, 11, 12, 14, 15, 17, 26, 30, 31	48,9

Виды лесов по целевому назначению и категории защитных лесов	Наименование ОЗУ	Местоположение лесного участка				Площадь, га
		наименование участкового лесничества	наименование урочища	номер лесного квартала	номер лесотаксационного выдела	
1	2	3	4	5	6	7
Леса, расположенные в защитных полосах лесов	Участки лесов вокруг санаториев, детских лагерей, домов отдыха, пансионатов, туристических баз и других лечебных и оздоровительных учреждений	Беречинское	Дубки	5	3	2,3
Эксплуатационные леса		Кольчугинское		37	8-35, 39	113,9
		Кольчугинское		38	1, 2, 3, 4, 5, 6, 7, 8, 9, 10, 11, 12, 13, 14, 15, 16, 17, 19, 21, 22, 23, 24, 25, 26, 28, 29, 30, 31, 32, 33, 34, 35, 36	105,2
		Кольчугинское		44	1, 2, 3, 4, 5, 6, 7, 8, 9, 10, 11, 12, 13, 14, 15, 16, 17, 18, 19, 20, 21, 22, 23, 24, 25, 28, 29, 30, 31, 36	99,6

Виды лесов по целевому назначению и категории защитных лесов	Наименование ОЗУ	Местоположение лесного участка				Площадь, га
		наименование участкового лесничества	наименование урочища	номер лесного квартала	номер лесотаксационного выдела	
1	2	3	4	5	6	7
Эксплуатационные леса	Участки лесов вокруг санаториев, детских лагерей, домов отдыха, пансионатов, туристических баз и других лечебных и оздоровительных учреждений	Кольчугинское		45	1, 2, 3, 4, 5, 6, 7, 8, 9, 10, 11, 12, 13, 14, 15, 16, 17, 18, 19, 20, 21, 22, 23, 24, 25, 26, 27, 28, 29, 33	108
		Есиплевское		122	1, 2, 5, 6, 8, 9, 15	36,3
		Беречинское	Дубки	5	6, 8, 9, 21, 23, 24	11,2
Итого по виду ОЗУ						476,5
Эксплуатационные леса	Постоянные лесосеменные участки (ПЛСУ)	Есиплевское		48	17,22	7,4
		Есиплевское		51	5,7	12,5
Итого по виду ОЗУ						19,9
Эксплуатационные леса	Архивы клонов плюсовых деревьев	Есиплевское		51	6	1,8
Итого по виду ОЗУ						1,8

Виды лесов по целевому назначению и категории защитных лесов	Наименование ОЗУ	Местоположение лесного участка				Площадь, га
		наименование участкового лесничества	наименование урочища	номер лесного квартала	номер лесотаксационного выдела	
1	2	3	4	5	6	7
Леса, расположенные в защитных полосах лесов	Опушки лесов, граничащие с безлесными пространствами	Беречинское	Дубки	5	2, 4, 25	7,5
		Беречинское	Дубки	6	25	2,7
		Беречинское	Дубки	14	1, 48	1,5
Эксплуатационные леса		Ульяновское		33	37, 50, 51	2,9
		Ульяновское		45	7, 33	3,9
		Ульяновское		46	39, 40, 41, 42, 43	5,6
		Ульяновское		56	39	1,2
		Ульяновское		57	20, 28, 39, 51	6,3
		Ульяновское		103	6, 15, 32, 33	14,2

Виды лесов по целевому назначению и категории защитных лесов	Наименование ОЗУ	Местоположение лесного участка				Площадь, га
		наименование участкового лесничества	наименование урочища	номер лесного квартала	номер лесотаксационного выдела	
1	2	3	4	5	6	7
Эксплуатационные леса	Опушки лесов, граничащие с безлесными пространствами	Ульяновское		104	5, 7, 11, 20, 28, 29, 30, 31, 32	20,5
		Ульяновское		105	25	4,2
		Ульяновское		118	8, 9, 24, 27, 28, 29	9,6
		Литвиновское	Текстильщик	8	2, 7	2,6
		Литвиновское	Текстильщик	10	18, 32, 36	7,2
		Литвиновское	Текстильщик	12	6-14, 22	13,5
		Литвиновское	Рассвет	3	1-4	9,5
		Литвиновское	Металлист	4	8, 10	1,7
		Литвиновское	Металлист	9	17, 18, 19, 20, 21, 24, 25, 26, 34, 35, 36	16,5
		Кольчугинское		15	1, 2, 3, 4, 5, 6, 7	9,4
		Есиплевское		2	17, 24, 30, 34, 44	16,5
		Есиплевское		3	1, 2, 3, 6, 18, 19	5,4
		Есиплевское		4	1, 5, 6	4,1
		Есиплевское		5	43, 44	3,3
		Есиплевское		6	19	3,8
		Есиплевское		11	10, 17, 23, 24	16,6
		Есиплевское		25	1, 19, 20, 21, 22	5,8
		Есиплевское		29	7, 36, 37	1,1
		Есиплевское		30	9, 11, 19, 26, 30	9,3
		Есиплевское		45	17, 20, 21, 26, 29, 31, 32, 33, 34, 35, 36, 37, 38, 39, 40	24,5

Виды лесов по целевому назначению и категории защитных лесов	Наименование ОЗУ	Местоположение лесного участка				Площадь, га
		наименование участкового лесничества	наименование урочища	номер лесного квартала	номер лесотаксационного выдела	
1	2	3	4	5	6	7
Эксплуатационные леса	Опушки лесов, граничащие с безлесными пространствами	Есиплевское		46	23	3,3
		Есиплевское		53	20, 32, 33, 34, 35, 36, 37, 38, 39, 40	14,7
		Есиплевское		122	14, 16, 17	3,5
		Есиплевское		123	36	2,8
		Есиплевское		124	2, 3, 19	5,3
		Есиплевское		126	17, 22, 24, 25, 26	7
		Есиплевское		130	1, 36	4,8
		Есиплевское		141	26, 27, 28, 29, 31, 32, 33, 34	11,3
		Беречинское	Дубки	5	12, 15, 16, 17, 22, 26, 27, 28	20,1
		Беречинское	Дубки	7	2, 3, 19, 21, 22, 23, 24	18,4
		Беречинское	Дубки	8	10-13	20,1
		Беречинское	Дубки	14	3, 4, 6, 8, 11, 12, 36, 37, 38, 39	25,9
		Беречинское	Дубки	15	7, 12, 17, 18, 19, 21, 22, 26, 27, 28, 29, 30, 31, 32, 36, 37, 38, 40	32,8
		Беречинское	Дубки	16	15, 19, 24, 26, 30, 31, 32, 33	19,6
Итого по виду ОЗУ					420,5	
Всего по лесничеству					25824,30	

Ограничения по видам особо защитных участков лесов

№ п/п	Виды особо защитных участков лесов	Ограничения использования лесов
1	2	3
1.	Берегозащитные участки лесов, опушки лесов, граничащие с безлесными пространствами, места обитания редких и находящихся под угрозой исчезновения диких животных, другие особо защитные участки лесов, предусмотренные лесоустроительной инструкцией	<p>Запрещаются:</p> <p>1) проведение сплошных рубок лесных насаждений, за исключением случаев, предусмотренных частью 5.1 статьи 21 Лесного кодекса Российской Федерации, и случаев, если выборочные рубки не обеспечивают замену лесных насаждений, утрачивающих свои средообразующие, водоохранные, санитарно-гигиенические, оздоровительные и иные полезные функции, на лесные насаждения, обеспечивающие сохранение целевого назначения защитных лесов и выполняемых ими полезных функций;</p> <p>2) ведение сельского хозяйства, за исключением сенокосения и пчеловодства;</p> <p>3) строительство и эксплуатация объектов капитального строительства, за исключением линейных объектов и гидротехнических сооружений.</p> <p>На особо защитных участках лесов проведение выборочных рубок допускается только в целях вырубki погибших и поврежденных лесных насаждений.</p> <p>На особо защитных участках лесов запрещается осуществление деятельности, несовместимой с их целевым назначением и полезными функциями.</p>

Примечание: местоположение и площадь ОЗУЛ указывается при их проектировании лесоустройством.

3.3. Ограничения по видам использования лесов

Как указывалось, ранее (глава 1), на территории лесничества законодательно допустимы следующие виды планируемого использования лесов:

- заготовка древесины;
- заготовка живицы;
- заготовка и сбор недревесных лесных ресурсов;
- заготовка пищевых лесных ресурсов и сбор лекарственных растений;
- осуществление видов деятельности в сфере охотничьего хозяйства;
- ведение сельского хозяйства;
- осуществление научно-исследовательской деятельности, образовательной деятельности;
- осуществление рекреационной деятельности;
- создание лесных плантаций и их эксплуатация;
- выращивание лесных плодовых, ягодных, декоративных растений, лекарственных растений;
- создание лесных питомников и их эксплуатация;
- выполнение работ по геологическому изучению недр, разработка месторождений полезных ископаемых;
- строительство и эксплуатация водохранилищ и иных искусственных водных объектов, а также гидротехнических сооружений, морских портов, морских терминалов, речных портов, причалов;
- строительство, реконструкция, эксплуатация линейных объектов;
- переработка древесины и иных лесных ресурсов;
- осуществление религиозной деятельности;
- изыскательские работы.

Ограничения по видам использования лесов приведено в таблице 30.

Виды ограничения использования лесов

Виды использования лесов	Ограничения
1	2
Заготовка древесины	<p>Запрещается заготовка древесины в объеме, превышающем расчетную лесосеку (допустимый объем изъятия древесины), а также с нарушением возрастов рубок.</p> <p>При заготовке древесины:</p> <ul style="list-style-type: none"> а) не допускается использование русел рек и ручьев в качестве трасс волоков и лесных дорог; б) не допускается повреждение лесных насаждений, растительного покрова и почв, захламление лесов промышленными и иными отходами за пределами лесосеки на смежных с ними 50-метровых полосах; в) не допускается повреждение дорог, мостов, просек, осушительной сети, дорожных, гидромелиоративных и других сооружений, русел рек и ручьев; г) запрещается оставление завалов (включая срубленные и оставленные на лесосеке деревья) и срубленных зависших деревьев, повреждение или уничтожение подроста, подлежащего сохранению; д) запрещается уничтожение или повреждение граничных, квартальных, лесосечных и других столбов и знаков; е) запрещается рубка и повреждение деревьев, не предназначенных для рубки и подлежащих сохранению в соответствии с Правилами заготовки древесины и лесным законодательством Российской Федерации, в том числе источников обсеменения и плюсовых деревьев; ж) не допускается заготовка древесины по истечении разрешенного срока (включая предоставление отсрочки), а также заготовка древесины после приостановления или прекращения права пользования лесным участком; з) не допускается оставление не вывезенной в установленный срок (включая предоставление отсрочки) древесины на лесосеке; и) не допускается вывозка, трелевка (транспортировка) древесины в места, не предусмотренные проектом освоения лесов или технологической картой лесосечных работ;

Виды использования лесов	Ограничения
1	2
Заготовка древесины	<p>к) не допускается невыполнение или несвоевременное выполнение работ по очистке лесосеки от порубочных остатков (остатков древесины, образующихся на лесосеке при валке и трелевке (транспортировке) деревьев, а также при очистке стволов от сучьев, включающих верхинные части срубленных деревьев, откомлевки, сучья, хворост);</p> <p>л) не допускается уничтожение верхнего плодородного слоя почвы вне волоков и погрузочных площадок.</p> <p>При заготовке древесины подлежат сохранению деревья, кустарники и лианы, занесенных в Красную книгу Российской Федерации, в Красную книгу Владимирской области.</p>
Заготовка живицы	<p>Заготовка живицы осуществляется в лесах, которые предназначаются для заготовки древесины.</p> <p>Не допускается проведение подсочки:</p> <ul style="list-style-type: none"> - лесных насаждений в очагах вредных организмов до их ликвидации; - лесных насаждений, поврежденных и ослабленных вследствие воздействия лесных пожаров, вредных организмов и других негативных факторов; - лесных насаждений в лесах, где в соответствии с законодательством Российской Федерации не допускается проведение сплошных или выборочных рубок спелых и перестойных лесных насаждений в целях заготовки древесины; - лесных насаждений, расположенных на постоянных лесосеменных участках, лесосеменных плантациях, генетических резерватах, а также плюсовых деревьев, семенников, семенных куртин и полос. <p>Не допускается уменьшение установленной общей ширины межкарровых ремней или увеличение ширины карр по отношению к указанным в приложении № 2 к Правилам заготовки живицы.</p>

Виды использования лесов	Ограничения
1	2
<p>Заготовка и сбор недревесных лесных ресурсов</p>	<p>Запрещается использовать для заготовки и сбора недревесных лесных ресурсов виды растений, занесенные в Красную книгу Российской Федерации, Красную книгу Владимирской области, признаваемые наркотическими средствами в соответствии Федеральным законом, а также включенных в перечень видов, заготовка которых запрещена в соответствии с приказом Рослесхоза от 05.12.2011 № 513 «Об утверждении перечня видов (пород) деревьев и кустарников, заготовка древесины которых не допускается».</p> <p>Заготовка и сбор недревесных лесных ресурсов могут быть ограничены или запрещены в районах, загрязненных радиоактивными веществами.</p> <p>Запрещается:</p> <ul style="list-style-type: none"> - рубка деревьев для заготовки бересты; - сбор подстилки в лесах, выполняющих функции защиты природных и иных объектов, в лесах, расположенных в водоохраных зонах, в ценных лесах. <p>Не допускается:</p> <ul style="list-style-type: none"> - заготовка пневого осмола в противоэрозионных лесах, на берегозащитных, почвозащитных участках лесов, расположенных вдоль водных объектов, склонов оврагов, в лесах научного или исторического значения, а также в молодняках с полнотой 0,8-1,0 и несомкнувшихся лесных культурах; - заготовка коры деревьев и кустарников, если эта деятельность ведет к снижению качества заготовленной лесопродукции; - спил деревьев и кустарников, их вершин, сучьев и ветвей при заготовке хвороста; - обрубка сучьев и вершин с сырораствующих деревьев при заготовке хвороста; - заготовка веников, ветвей и кустарников для метел и плетения, заготовка древесной зелени при проведении опытных и экспериментальных рубок, отбора модельных деревьев на постоянных пробных площадях в лесах, переданных для осуществления научно-исследовательской деятельности, образовательной деятельности.

Виды использования лесов	Ограничения
1	2
<p>Заготовка пищевых лесных ресурсов и сбор лекарственных растений</p>	<p>В районах, загрязненных радиоактивными веществами, заготовка пищевых лесных ресурсов и сбор лекарственных растений могут быть ограничены или запрещены в порядке, установленном законодательством Российской Федерации.</p> <p>Запрещается осуществлять заготовку и сбор грибов и дикорастущих растений, виды которых занесены в Красную книгу Российской Федерации, Красную книгу Владимирской области, или которые признаются наркотическими средствами в соответствии Федеральным законом от 08.01.1998 № 3-ФЗ «О наркотических средствах и психотропных веществах».</p> <p>Запрещается:</p> <ul style="list-style-type: none"> - рубка плодоносящих деревьев и обрезка ветвей для заготовки плодов; - при заготовке орехов рубка деревьев и кустарников, а также применение способов, приводящих к повреждению деревьев и кустарников; - вырывать растения с корнями, повреждать листья (вайи) и корневища.
<p>Осуществление видов деятельности в сфере охотничьего хозяйства</p>	<p>Осуществление видов деятельности в сфере охотничьего хозяйства запрещается в лесах, расположенных в лесопарковых и зеленых зонах. Запрещается добыча млекопитающих и птиц, занесенных в Красную книгу Российской Федерации и (или) в красную книгу Владимирской области, за исключением отлова млекопитающих и птиц в целях, предусмотренных статьями 15 и 17 Федерального закона от 24.07.2009 № 209-ФЗ «Об охоте и о сохранении охотничьих ресурсов и о внесении изменений в отдельные законодательные акты Российской Федерации».</p>
<p>Ведение сельского хозяйства</p> <p>Ведение сельского хозяйства</p>	<p>Ведение сельского хозяйства запрещается:</p> <ul style="list-style-type: none"> - в лесах, расположенных в водоохраных зонах, за исключением сенокосения и пчеловодства; - в лесах, расположенных в лесопарковых зонах; - в лесах, расположенных в зеленых зонах, за исключением сенокосения и пчеловодства (без возведения изгородей в указанных целях); - в городских лесах; - на заповедных лесных участках;

Виды использования лесов	Ограничения
1	2
хозяйства	<p>- на особо защитных участках лесов, за исключением сенокосения и пчеловодства (кроме заповедных лесных участков).</p> <p>В целях использования лесов для ведения сельского хозяйства запрещается использовать земли лесного фонда, занятые лесными культурами, естественными молодняками ценных древесных пород, селекционно-лесосеменных, сосновых, елово-пихтовых, ивовых, твердолиственных, ореховых плантаций, с проектируемыми мероприятиями по содействию естественному лесовосстановлению и лесовосстановлению хвойными и твердолиственными породами, с легкоразмываемыми и развеиваемыми почвами.</p>
Осуществление научно-исследовательской, образовательной деятельности	<p>При осуществлении использования лесов для научно-исследовательской деятельности, образовательной деятельности не допускается:</p> <ul style="list-style-type: none"> - повреждение лесных насаждений, растительного покрова и почв за пределами предоставленного лесного участка; - захламление предоставленного лесного участка и территории за его пределами строительным и бытовым мусором, отходами древесины, иными видами отходов; - загрязнение площади предоставленного лесного участка и территории за его пределами химическими и радиоактивными веществами.
Осуществление рекреационной деятельности	<p>Использование лесов для осуществления рекреационной деятельности в случае невозможности соблюдения охраны редких и находящихся под угрозой исчезновения деревьев, кустарников, лиан, иных лесных растений, занесенных в Красную книгу Российской Федерации или Красную книгу Владимирской области, не допускается.</p> <p>Использование лесов для осуществления рекреационной деятельности осуществляется способами, не наносящими вреда окружающей среде и здоровью человека.</p>
Создание лесных плантаций и их эксплуатация	<p>Создание и эксплуатация лесных плантаций запрещается в лесах, расположенных в водоохраных зонах.</p>

Виды использования лесов	Ограничения
1	2
Выращивание лесных плодовых, ягодных, декоративных растений, лекарственных растений	Использование лесов для выращивания лесных плодовых, ягодных, декоративных растений, лекарственных растений может ограничиваться или запрещаться в соответствии со статьей 27 Лесного кодекса Российской Федерации.
Создание лесных питомников и их эксплуатация	Для создания лесных питомников и их эксплуатации не допускается применение нерайонированных семян лесных растений, а также семян лесных растений, посевные и иные качества которых не проверены. Использование лесов для создания лесных питомников и их эксплуатации в случае невозможности соблюдения охраны редких и находящихся под угрозой исчезновения деревьев, кустарников, лиан, иных лесных растений, занесенных в Красную книгу Российской Федерации или Красную книгу Владимирской области, не допускается.
Осуществление геологического изучения недр, разведка и добыча полезных ископаемых	В лесах, расположенных в лесопарковых зонах, в зеленых зонах, в городских лесах и на заповедных лесных участках, запрещается разведка и добыча полезных ископаемых, за исключением случаев, предусмотренных Лесным кодексом Российской Федерации или другими федеральными законами. При осуществлении использования лесов в целях осуществления геологического изучения недр, разведки и добычи полезных ископаемых не допускается: а) валка деревьев и расчистка от древесной растительности с помощью бульдозеров, захламление порубочными остатками приграничных полос и опушек, повреждение стволов и скелетных корней опушечных деревьев, оставление (хранение) свежесрубленной древесины в лесу в летний период без принятия мер по предохранению ее от заселения стволовыми вредителями в соответствии с Правилами санитарной безопасности в лесах, утвержденными в порядке, установленном Лесным кодексом Российской Федерации; б) затопление и длительное подтопление лесных насаждений; в) повреждение лесных насаждений, растительного покрова и почв за пределами земель, на которых

Виды использования лесов	Ограничения
1	2
<p>Осуществление геологического изучения недр, разведка и добыча полезных ископаемых</p>	<p>осуществляется использование лесов; г) захламление лесов отходами производства и потребления; д) загрязнение площади земель, на которых осуществляется использование лесов и территории за ее пределами, химическими и радиоактивными веществами; е) проезд транспортных средств и иных механизмов по произвольным, неустановленным маршрутам, в том числе за пределами земель, на которых осуществляется использование лесов.</p>
<p>Строительство и эксплуатация водохранилищ и иных искусственных водных объектов, а также гидротехнических сооружений, морских портов, морских терминалов, речных портов, причалов</p>	<p>Устанавливаются Водным кодексом Российской Федерации.</p>
<p>Строительство, реконструкция, эксплуатация линейных объектов</p>	<p>При использовании лесов в целях строительства, реконструкции, эксплуатации линейных объектов не допускается:</p> <ul style="list-style-type: none"> - повреждение лесных насаждений, растительного покрова и почв за пределами земель, на которых осуществляется использование лесов, и охранной зоны линейных объектов; - захламление территорий, прилегающих к землям, на которых осуществляется использование лесов, строительным и бытовым мусором, отходами древесины; - загрязнение земель, на которых осуществляется использование лесов, и территорий, прилегающих к землям, на которых осуществляется использование лесов, химическими и радиоактивными веществами; - проезд транспортных средств, механизмов по произвольным, неустановленным маршрутам.

Виды использования лесов	Ограничения
1	2
Переработка древесины и иных лесных ресурсов	<p>Создание лесоперерабатывающей инфраструктуры запрещается в защитных лесах, а также в иных предусмотренных Лесным кодексом Российской Федерации и другими федеральными законами случаях в соответствии с частью 2 статьи 14 Лесного кодекса Российской Федерации.</p> <p>При использовании лесов для переработки древесины и иных лесных ресурсов должны исключаться случаи:</p> <ul style="list-style-type: none"> - загрязнения (в том числе радиоактивными веществами) лесов и иного негативного воздействия на леса в соответствии со статьей 60.13 Лесного кодекса Российской Федерации; - въезда транспортных средств в целях обеспечения пожарной и санитарной безопасности в лесах в соответствии со статьей 53.5 Лесного кодекса Российской Федерации.
Осуществление религиозной деятельности	Запрещается: захламление участка бытовыми отходами, проезд транспорта по произвольным маршрутам, повреждение лесных насаждений.
Изыскательские работы	<p>При использовании лесов в целях выполнения изыскательских работ не допускается:</p> <ul style="list-style-type: none"> - повреждение лесных насаждений, растительного покрова и почв за пределами предоставленного лесного участка; - захламление прилегающих территорий за пределами предоставленного лесного участка строительным и бытовым мусором, отходами древесины, иными видами отходов; - загрязнение площади предоставленного лесного участка и территории за его пределами химическими и радиоактивными веществами; - проезд транспортных средств и иных механизмов по произвольным, неустановленным маршрутам за пределами предоставленного лесного участка.

Заключение

Следует также отметить, что лесохозяйственный регламент определяет только максимальные объемы возможного использования лесов. Более точные данные на лесные участки могут быть получены только после разработки проектов освоения лесов.

Внесение изменений в регламент разработаны на основании статистической и отраслевой отчетности Департамента лесного хозяйства Владимирской области, сведений государственного лесного реестра по Кольчугинскому лесничеству по состоянию на 01.01.2021.

Приложение 1. Законодательные акты Российской Федерации

1. Конституция Российской Федерации (принята всенародным голосованием 12.12.1993 с изменениями, одобренными в ходе общероссийского голосования 01.07.2020).
2. «Лесной кодекс Российской Федерации» от 04.12.2006 № 200-ФЗ (с изменениями).
3. Федеральный закон от 04.12.2006 № 201-ФЗ (с изменениями) «О введении в действие Лесного кодекса Российской Федерации».
4. «Водный кодекс Российской Федерации» от 03.06.2006 № 74-ФЗ (с изменениями).
5. Федеральный закон от 10.01.2002 № 7-ФЗ (с изменениями) «Об охране окружающей среды».
6. Федеральный закон от 14.03.1995 № 33-ФЗ (с изменениями) «Об особо охраняемых природных территориях».
7. Федеральный закон от 24.04.1995 № 52-ФЗ (с изменениями) «О животном мире».
8. Федеральный закон от 24.07.2009 № 209-ФЗ (с изменениями) «Об охоте и о сохранении охотничьих ресурсов, и о внесении изменений в отдельные законодательные акты Российской Федерации».
9. Федеральный закон от 19.07.1997 № 109-ФЗ (с изменениями) «О безопасном обращении с пестицидами и агрохимикатами».
10. Федеральный закон от 21.07.1997 № 117-ФЗ (с изменениями) «О безопасности гидротехнических сооружений».
11. Федеральный закон от 31.03.1999 № 69-ФЗ (с изменениями) «О газоснабжении в Российской Федерации».
12. Федеральный закон от 24.11.1996 № 132-ФЗ (с изменениями) «Об основах туристской деятельности в Российской Федерации».
13. Федеральный закон от 24.07.2007 № 221-ФЗ (с изменениями) «О кадастровой деятельности».
14. Федеральный закон от 17.12.1997 № 149-ФЗ (с изменениями) «О семеноводстве».
15. Федеральный закон от 21.12.1994 № 69-ФЗ «О пожарной безопасности».
16. Федеральный закон от 22.12.2020 № 454-ФЗ «О внесении изменений в отдельные законодательные акты Российской Федерации в части совершенствования деятельности в области пожарной безопасности».
17. Федеральный закон от 30.12.2020 № 494-ФЗ «О внесении изменений в Градостроительный кодекс Российской Федерации и отдельные законодательные акты Российской Федерации в целях обеспечения комплексного развития территорий».
18. Федеральный закон от 08.12.2020 № 429-ФЗ «О внесении изменений в отдельные законодательные акты Российской Федерации».
19. Федеральный закон от 22.07.2008 № 123-ФЗ «Технический регламент о требованиях пожарной безопасности».
20. Постановление Правительства Российской Федерации от 18.12.2020

№ 2164 «О внесении изменений в приложение № 4 к особенностям возмещения вреда, причиненного лесам и находящимся в них природным объектам вследствие нарушения лесного законодательства».

21. Постановление Правительства Российской Федерации от 18.03.2021 № 409 «О внесении изменений в Правила эксплуатации единой государственной автоматизированной информационной системы учета древесины и сделок с ней».

22. Постановление Правительства Российской Федерации от 03.10.1998 № 1151 «Об утверждении Положения о формировании и использовании федерального фонда семян лесных растений» (с изменениями).

23. Постановление Правительства Российской Федерации от 07.10.2020 № 1614 «Об утверждении Правил пожарной безопасности в лесах».

24. Распоряжение Правительства Российской Федерации от 19.07.2019 № 1605-р «Об утверждении нормативов обеспеченности субъекта Российской Федерации лесопожарными формированиями, пожарной техникой и оборудованием, противопожарным снаряжением и инвентарем, иными средствами предупреждения и тушения лесных пожаров».

25. Постановление Правительства Российской Федерации от 16.04.2011 № 281 «О мерах противопожарного обустройства лесов».

26. Постановление Правительства Российской Федерации от 17.05.2011 № 376 «О чрезвычайных ситуациях в лесах, возникших вследствие лесных пожаров».

27. Постановление Правительства Российской Федерации от 17.05.2011 № 377 «Об утверждении Правил разработки и утверждения плана тушения лесных пожаров и его формы».

28. Постановление Правительства Российской Федерации от 18.05.2011 № 378 «Об утверждении Правил разработки сводного плана тушения лесных пожаров на территории субъекта Российской Федерации».

29. Постановление Правительства Российской Федерации от 18.08.2011 № 687 «Об утверждении Правил осуществления контроля за достоверностью сведений о пожарной опасности в лесах и лесных пожарах».

30. Постановление Правительства Российской Федерации от 09.02.2017 № 157 «Об утверждении Положения о формировании штабов по координации деятельности по тушению лесных пожаров».

31. Распоряжение Правительства Российской Федерации от 17.07.2012 № 1283-р «Об утверждении Перечня объектов лесной инфраструктуры для защитных лесов, эксплуатационных лесов и резервных лесов» (с изменениями).

32. Постановление Правительства Российской Федерации от 09.12.2020 № 2047 «Об утверждении Правил санитарной безопасности в лесах».

33. Постановление Правительства Российской Федерации от 16.10.2020 № 1696 «О сопроводительном документе на транспортировку древесины» (вместе с «Правилами заполнения сопроводительного документа на транспортировку древесины»).

34. Постановление Правительства Российской Федерации от 23.11.2020 № 1898 «Об утверждении Правил учета древесины».

35. Постановление Правительства Российской Федерации от 30.07.2020

№ 1143 «О внесении изменений в некоторые акты Правительства Российской Федерации по вопросам рубки деревьев и кустарников».

36. Постановление Правительства Российской Федерации от 21.09.2020 № 1509 «Об особенностях использования, охраны, защиты, воспроизводства лесов, расположенных на землях сельскохозяйственного назначения».

37. Постановление Правительства Российской Федерации от 12.11.2020 № 1822 «О внесении изменений в некоторые акты Правительства Российской Федерации в части нормативно-правового регулирования в сфере недропользования».

38. Постановление Правительства Российской Федерации от 18.03.2021 № 409 «О внесении изменений в Правила эксплуатации единой государственной автоматизированной информационной системы учета древесины и сделок с ней».

39. Приказ Минприроды России от 27.07.2020 № 491 «Об утверждении Порядка ведения государственного лесного реестра» (с изменениями).

40. Приказ Минприроды России от 28.03.2014 № 161 «Об утверждении видов средств предупреждения и тушения лесных пожаров, нормативов обеспеченности данными средствами лиц, использующих леса, норм наличия средств предупреждения и тушения лесных пожаров при использовании лесов» (с изменениями).

41. Приказ Минприроды России от 11.03.2019 № 150 «Об утверждении порядка отнесения земель, предназначенных для лесовосстановления, к землям, на которых расположены леса, и формы соответствующего акта».

42. Приказ Минприроды России от 18.08.2014 № 367 «Перечень лесорастительных зон Российской Федерации и Перечень лесных районов Российской Федерации».

43. Приказ Минприроды России от 22.10.2020 № 846 «Об утверждении примерного перечня мероприятий по осуществлению отдельных полномочий Российской Федерации в области водных отношений, переданных органам государственной власти субъектов Российской Федерации».

44. Приказ Минприроды России от 09.01.2017 № 1 «Об утверждении Порядка лесозащитного районирования».

45. Приказ Минприроды России от 01.12.2020 № 993 «Об утверждении Правил заготовки древесины и особенностей заготовки древесины в лесничествах, лесопарках, указанных в статье 23 Лесного кодекса Российской Федерации».

46. Приказ Минприроды России от 28.07.2020 № 495 «Об утверждении Правил использования лесов для переработки древесины и иных лесных ресурсов».

47. Приказ Минприроды России от 30.07.2020 № 534 «Об утверждении Правил ухода за лесами».

48. Приказ Минприроды России от 19.02.2015 № 58 «Об утверждении порядка формирования и использования страховых фондов семян лесных растений».

49. Приказ Минприроды России от 02.07.2020 № 408 «Об утверждении Правил использования лесов для ведения сельского хозяйства и Перечня случаев

использования лесов для ведения сельского хозяйства без предоставления лесного участка и с установлением или без установления сервитута, публичного сервитута».

50. Приказ Минприроды России от 04.12.2020 № 1014 «Об утверждении Правил лесовосстановления, состава проекта лесовосстановления, порядка разработки проекта лесовосстановления и внесения в него изменений».

51. Приказ Минприроды России от 27.02.2017 № 72 «Об утверждении состава лесохозяйственных регламентов, порядка их разработки, сроков их действия и порядка внесения в них изменений».

52. Приказ Минприроды России от 09.11.2020 № 909 «Об утверждении порядка использования районированных семян лесных растений основных лесных древесных пород».

53. Приказ Минприроды России от 15.11.2016 № 597 «Об утверждении Порядка организации и выполнения авиационных работ по охране лесов от пожаров и Порядка организации и выполнения авиационных работ по защите лесов».

54. Приказ Минприроды России от 10.07.2020 № 434 «Об утверждении Правил использования лесов для строительства, реконструкции, эксплуатации линейных объектов и Перечня случаев использования лесов для строительства, реконструкции, эксплуатации линейных объектов без предоставления лесного участка, с установлением или без установления сервитута, публичного сервитута».

55. Приказ Минприроды России от 07.07.2020 № 417 «Об утверждении Правил использования лесов для осуществления геологического изучения недр, разведки и добычи полезных ископаемых и Перечня случаев использования лесов в целях осуществления геологического изучения недр, разведки и добычи полезных ископаемых без предоставления лесного участка, с установлением или без установления сервитута».

56. Приказ Минприроды России от 09.11.2020 № 911 «Об утверждении Правил заготовки живицы».

57. Приказ Минприроды России от 28.07.2020 № 496 «Об утверждении Правил заготовки и сбора недревесных лесных ресурсов».

58. Приказ Минприроды России от 28.07.2020 № 487 «Об утверждении Правил использования лесов для осуществления научно-исследовательской деятельности, образовательной деятельности».

59. Приказ Минприроды России от 30.07.2020 № 541 «Об утверждении Правил лесоразведения, состава проекта лесоразведения, порядка его разработки».

60. Приказ Рослесхоза от 29.03.2018 № 122 «Об утверждении Лесоустроительной инструкции» (с изменениями).

61. Приказ Минприроды России от 09.11.2020 № 908 «Об утверждении Правил использования лесов для осуществления рекреационной деятельности».

62. Приказ Минприроды России от 28.07.2020 № 494 «Об утверждении Правил заготовки пищевых лесных ресурсов и сбора лекарственных растений».

63. Приказ Рослесхоза от 10.01.2012 № 2 «Об утверждении Порядка

реализации и транспортировки партий семян лесных растений».

64. Приказ Минприроды России от 30.03.2020 № 514 «Об утверждении Порядка производства семян отдельных категорий лесных растений».

65. Приказ Минприроды от 28.07.2020 № 497 «Об утверждении Правил использования лесов для выращивания лесных плодовых, ягодных, декоративных растений, лекарственных растений».

66. Приказ Минприроды от 22.07.2020 № 469 «Об утверждении Правил использования лесов для выращивания посадочного материала лесных растений (саженцев, сеянцев)».

67. Приказ Рослесхоза от 19.12.2007 № 498 «Об отнесении лесов к защитным, эксплуатационным и резервным лесам».

68. Приказ Рослесхоза от 09.04.2015 № 105 «Об установлении возрастов рубок».

69. Приказ Рослесхоза от 27.05.2011 № 191 «Об утверждении Порядка исчисления расчетной лесосеки».

70. Приказ Рослесхоза от 05.08.2020 № 753 «Об установлении лесопожарного зонирования земель лесного фонда и о признании утратившими силу приказа Федерального агентства лесного хозяйства от 07.06.2018 № 468».

71. Приказ Рослесхоза от 30.12.2010 № 527 «Об отнесении лесов на территории Владимирской области к ценным лесам, эксплуатационным лесам и установлении их границ».

72. Приказ Рослесхоза от 08.10.2015 № 353 «Об установлении лесосеменного районирования» (с изменениями).

73. Приказ Рослесхоза от 05.12.2011 № 513 «Об утверждении Перечня видов (пород) деревьев и кустарников, заготовка древесины которых не допускается».

74. Приказ Рослесхоза от 12.09.2008 № 257 «Об определении количества лесничеств на территории Владимирской области и установлении их границ».

75. Приказ Минприроды России от 27.07.2020 № 488 «Об утверждении типового договора купли-продажи лесных насаждений».

76. Приказ Минприроды России от 10.07.2020 № 435 «Об утверждении типовых договоров безвозмездного пользования лесными участками».

77. Приказ Минприроды России от 30.07.2020 № 542 «Об утверждении типовых договоров аренды лесного участка».

78. Приказ Минприроды России от 30.07.2020 № 539 «Об утверждении формы лесной декларации, порядка ее заполнения и подачи, требований к формату лесной декларации в электронной форме» (с изменениями).

79. Приказ Минприроды России от 27.06.2016 № 367 «Об утверждении Видов лесосечных работ, порядка и последовательности их проведения, Формы технологической карты лесосечных работ, Формы акта осмотра лесосеки и Порядка осмотра лесосеки».

80. Приказ Минприроды России от 30.07.2020 № 513 «Об утверждении Порядка государственной или муниципальной экспертизы проекта освоения лесов».

81. Приказ Минприроды России от 30.07.2020 № 535 «Об утверждении

Порядка заготовки, обработки, хранения и использования семян лесных растений».

82. Приказ Минприроды России от 12.08.2020 № 590 «О внесении изменений в содержание ходатайства о переводе земель лесного фонда в другую категорию и состав прилагаемых к нему документов, утвержденные приказом Минприроды России от 25.12.2018 № 684».

83. Приказ Рослесхоза от 07.09.2020 № 809 «Об утверждении Правил предоставления из федерального бюджета субсидий федеральным бюджетным и автономным учреждениям, находящимся в ведении Федерального агентства лесного хозяйства, на иные цели и признании утратившим силу приказа Рослесхоза от 25.04.2019 № 562».

84. Приказ Минприроды России от 25.09.2020 № 730 «О внесении изменений в виды и состав биотехнических мероприятий, а также порядок их проведения в целях сохранения охотничьих ресурсов, утвержденные приказом Министерства природных ресурсов и экологии Российской Федерации от 24.12.2010 № 560».

85. Приказ Минприроды России от 29.10.2020 № 872 «О внесении изменений в Особенности использования, охраны, защиты, воспроизводства лесов, расположенных в лесопарковых зеленых поясах, утвержденные приказом Минприроды России от 02.05.2017 № 214, и Правила использования лесов для осуществления видов деятельности в сфере охотничьего хозяйства, утвержденные приказом Минприроды России от 12.12.2017 № 661».

86. Приказ Минприроды России от 12.12.2017 № 661 «Об утверждении Правил использования лесов для осуществления видов деятельности в сфере охотничьего хозяйства».

87. Приказ Минприроды России от 09.11.2020 № 910 «Об утверждении порядка проведения лесопатологических обследований и формы акта лесопатологического обследования».

88. Приказ Минприроды России от 09.11.2020 № 912 «Об утверждении Правил осуществления мероприятий по предупреждению распространения вредных организмов».

89. Приказ Минприроды России от 09.11.2020 № 913 «Об утверждении Правил ликвидации очагов вредных организмов».

90. Приказ Минприроды России от 25.11.2020 № 965 «Об утверждении нормативов допустимого изъятия охотничьих ресурсов и нормативов численности охотничьих ресурсов в охотничьих угодьях».

91. Приказ Минприроды России от 22.10.2020 № 846 «Об утверждении примерного перечня мероприятий по осуществлению отдельных полномочий Российской Федерации в области водных отношений, переданных органам государственной власти субъектов Российской Федерации».

92. Приказ Минприроды России от 05.04.2017 № 156 «Об утверждении порядка осуществления государственного лесопатологического мониторинга».

93. Приказ Минприроды России от 23.07.2014 № 274 «Об утверждении Порядка мониторинга пожарной опасности в лесах и лесных пожаров».

Приложение 2. Нормативные и правовые акты, регламентирующие виды использования лесов, предусмотренные Лесным кодексом РФ

Статья Лесного кодекса РФ	Предусмотрено Лесным кодексом РФ	Нормативные акты
1	2	3
Федеральные законы		
ст. 36	Использование лесов для осуществления видов деятельности в сфере охотничьего хозяйства	Федеральный закон от 24.07.2009 № 209-ФЗ «Об охоте и о сохранении охотничьих ресурсов, и о внесении изменений в отдельные законодательные акты Российской Федерации»
ст. 47	Использование лесов для осуществления религиозной деятельности	Федеральный закон от 26.09.1997 № 125-ФЗ «О свободе совести и о религиозных объединениях»
Постановления Правительства Российской Федерации		
ч. 3 ст. 22	Порядок подготовки и утверждения перечня приоритетных инвестиционных проектов в области освоения лесов	Федеральный закон от 25.02.1999 № 39-ФЗ «Об инвестиционной деятельности в Российской Федерации, осуществляемой в форме капитальных вложений». Постановление Правительства Российской Федерации от 21.05.2019 № 633 «О внесении изменений в Положение о подготовке и утверждении перечня приоритетных инвестиционных проектов в области освоения лесов». Постановление Правительства Российской Федерации от 23.02.2018 № 190 «О приоритетных инвестиционных проектах в области освоения лесов и об изменении и признании утратившими силу некоторых актов Правительства Российской Федерации»
ч. 3 ст. 20	Порядок реализации древесины, которая получена при использовании лесов, расположенных на землях лесного фонда, в соответствии со статьями 43-46	Постановление Правительства Российской Федерации от 23.07.2009 № 604 «О реализации древесины, которая получена при использовании лесов, расположенных на землях лесного фонда, в соответствии со статьями 43 – 46 Лесного кодекса Российской Федерации»
ст. 44	Использование лесов для строительства и эксплуатация водохранилищ и иных искусственных водных объектов, а также гидротехнических сооружений, морских портов, морских терминалов, речных портов, причалов	Постановление Правительства Российской Федерации от 30.12.2006 № 844 «О порядке подготовки и принятия решения о предоставлении водного объекта в пользование»

<u>ч. 3 ст. 50</u> <u>п. 1 ст. 81</u>	Максимальный объем древесины, подлежащей заготовке лицом, группой лиц	Постановление Правительства Российской Федерации от 22.06.2007 № 395 «Об установлении максимального объема древесины, подлежащей заготовке лицом, группой лиц»
<u>ч. 3 ст. 53;</u> <u>п. 1 ст. 81</u>	Правила пожарной безопасности в лесах (в том числе порядок осуществления рубок лесных насаждений, ч. 3 ст. 16)	Постановление Правительства Российской Федерации от 07.10.2020 № 1614 «Об утверждении Правил пожарной безопасности в лесах»
<u>ч. 3 ст. 60.3;</u> <u>п. 1 ст. 81</u>	Правила санитарной безопасности в лесах (в том числе порядок осуществления рубок лесных насаждений, ч. 3 ст. 16)	Постановлением Правительства Российской Федерации от 09.12.2020 № 2047 «О Правилах санитарной безопасности в лесах»
<u>ч. 4 ст. 73;</u> <u>п. 1 ст. 81</u>	Для аренды лесного участка, находящегося в федеральной собственности, ставки платы за единицу объема лесных ресурсов и ставки платы за единицу площади лесного участка	Постановление Правительства Российской Федерации от 22.05.2007 № 310 «О ставках платы за единицу объема лесных ресурсов и ставках платы за единицу площади лесного участка, находящегося в федеральной собственности»
<u>ч. 3 ст. 76;</u> <u>п. 1 ст. 81</u>	Ставки платы за единицу объема древесины, заготавливаемой на землях, находящихся в федеральной собственности (для договора купли-продажи лесных насаждений)	Постановление Правительства Российской Федерации от 22.05.2007 № 310 «О ставках платы за единицу объема древесины, заготавливаемой на землях, находящихся в федеральной собственности»
<u>ч. 7 ст. 91</u>	Размер платы за предоставление выписок из государственного лесного реестра и порядок ее взимания	Постановление Правительства Российской Федерации от 03.03.2007 № 138 «О размере платы за предоставление выписок из государственного лесного реестра и порядке ее взимания»
<u>ст. 96,</u> <u>п. 13 ст. 81</u>	Порядок осуществления государственного лесного контроля и надзора	Постановление Правительства Российской Федерации от 22.06.2007 № 394 «Об утверждении положения об осуществлении государственного лесного контроля и надзора»
<u>ч. 2 ст. 100;</u> <u>п. 1 ст. 81</u>	Таксы и методики исчисления размера вреда, причиненного лесам вследствие нарушения лесного законодательства	Постановление Правительства Российской Федерации от 29.12.2018 № 1730 «Об утверждении особенностей возмещения вреда, причиненного лесам и находящимся в них природным объектам вследствие нарушения лесного законодательства»
<u>ч. 8 ст. 50.6,</u> <u>п. 19 ст. 81</u>	Порядок эксплуатации единой государственной автоматизированной	Постановление Правительства Российской Федерации от 28.01.2015 № 55 «О порядке эксплуатации единой государственной

	информационной системы учета древесины и сделок с ней, порядок представления информации в эту систему, формы представления информации	автоматизированной информационной системы учета древесины и сделок с ней» (с изменениями и дополнениями)
--	--	---

Статья Лесного кодекса РФ	Предусмотрено Лесным кодексом РФ	Нормативные акты
1	2	3
Приказы Министерства природных ресурсов и экологии Российской Федерации (Минприроды России)		
<u>ч. 3 ст. 62;</u> <u>п. 1 ст. 81</u>	Правила лесовосстановления	Приказ Минприроды России от 04.12.2020 № 1014 «Об утверждении Правил лесовосстановления, состава проекта лесовосстановления, порядка разработки проекта лесовосстановления и внесения в него изменений»
<u>ч. 3 ст. 46;</u> <u>п. 1 ст. 81</u>	Правила использования лесов для переработки древесины и иных лесных ресурсов	Приказ Минприроды России от 28.07.2020 № 495 «Об утверждении Правил использования лесов для переработки древесины и иных лесных ресурсов»
<u>ч. 3 ст. 64;</u> <u>п. 1 ст. 81</u>	Правила ухода за лесами (в том числе, порядок осуществления рубок лесных насаждений, ч. 3 ст. 16)	Приказ Минприроды России от 30.07.2020 № 534 «Об утверждении Правил ухода за лесами»
<u>ч. 5 ст. 112;</u> <u>п. 1 ст. 81</u>	Особенности использования, охраны, защиты, воспроизводства лесов, расположенных на особо охраняемых природных территориях	Приказ Минприроды России от 16.07.2007 № 181 «Об утверждении особенностей использования, охраны, защиты, воспроизводства лесов, расположенных на особо охраняемых природных территориях»
<u>ч. 2 ст. 64.1;</u> <u>п. 1 ст. 81</u>	Отнесение земель, предназначенных для лесовосстановления, к землям, занятым лесными насаждениями	Приказ Минприроды России от 11.03.2019 № 150 «Об утверждении порядка отнесение земель, предназначенных для лесовосстановления, к землям, на которых расположены леса, и формы соответствующего акта»
<u>ч. 5 ст. 65;</u> <u>п. 5 ст. 81</u>	Порядок использования районированных семян лесных растений основных лесных древесных пород	Приказ Минприроды России от 09.11.2020 № 909 «Об утверждении порядка использования районированных семян лесных растений основных лесных древесных пород»
<u>ч. 5 ст. 65</u>	Правила создания и выделения объектов лесного семеноводства (лесосеменных плантаций, постоянных лесосеменных участков и подобных объектов)	Приказ Минприроды России от 20.10.2015 № 438 «Об утверждении Правил создания и выделения объектов лесного семеноводства (лесосеменных плантаций, постоянных лесосеменных участков и подобных объектов)»
<u>ч. 3 ст. 46;</u> <u>п. 1 ст. 81</u>	Правила использования лесов для переработки древесины и иных лесных ресурсов	Приказ Минприроды России от 28.07.2020 № 495 «Об утверждении Правил использования лесов для переработки древесины и иных лесных ресурсов»

<u>ч. 3 ст. 64;</u> <u>п. 1 ст. 81</u>	Правила ухода за лесами (в том числе, порядок осуществления рубок лесных насаждений, ч. 3 ст. 16)	Приказ Минприроды России от 30.07.2020 № 534 «Об утверждении Правил ухода за лесами»
<u>ч. 5 ст. 112;</u> <u>п. 1 ст. 81</u>	Особенности использования, охраны, защиты, воспроизводства лесов, расположенных на особо охраняемых природных территориях	Приказ Минприроды России от 16.07.2007 № 181 «Об утверждении особенностей использования, охраны, защиты, воспроизводства лесов, расположенных на особо охраняемых природных территориях»
<u>ч. 9 ст. 91;</u> <u>п. 12 ст. 81</u>	Порядок и формы ведения государственного лесного реестра	Приказ Минприроды России от 06.10.2016 № 514 «Об утверждении форм ведения государственного лесного реестра» Приказ Минприроды России от 11.11.2013 № 496 «Об утверждении перечня, форм и порядка подготовки документов, на основании которых осуществляется внесение документированной информации в государственный лесной реестр и ее изменение» Приказ Минприроды России от 27.07.2020 № 491 «Об утверждении Порядка ведения государственного лесного реестра».
<u>ч. 7 ст. 87;</u> <u>п. 1 ст. 81</u>	Состав лесохозяйственных регламентов, порядок их разработки, сроки их действия и порядок внесения в них изменений	Приказ Минприроды России от 27.02.2017 № 72 «Об утверждении состава лесохозяйственных регламентов, порядка их разработки, сроков их действия и порядка внесения в них изменений»
<u>ч. 6 ст. 73.1</u> <u>п. 1 ст. 81</u>	Порядок подготовки и заключения договора аренды лесного участка, находящегося в государственной или муниципальной собственности, и типовая форма договора аренды лесного участка	Приказ Минприроды России от 30.07.2020 № 542 «Об утверждении типовых договоров аренды лесного участка»
<u>ч. 5 ст. 77;</u> <u>п. 1 ст. 81</u>	Порядок подготовки и заключения договора купли-продажи лесных насаждений, расположенных на землях, находящихся в государственной или муниципальной собственности, и форма примерного договора купли-продажи лесных	Приказ Минприроды России от 27.07.2020 № 488 «Об утверждении типового договора купли-продажи лесных насаждений»

	насаждений	
<u>ч. 2 ст. 49;</u> <u>ч. 2 ст. 60;</u> <u>п. 1 ст. 81</u>	<p>Форма отчета об использовании лесов и порядок его представления.</p> <p>Форма отчета об охране лесов от пожаров и форма отчетов о защите лесов, порядок их представления.</p>	<p>Приказ Минприроды России от 21.08.2017 № 451 «Об утверждении перечня информации, включаемой в отчет об использовании лесов, формы и порядка представления отчета об использовании лесов, а также требований к формату отчета об использовании лесов в электронной форме».</p> <p>Приказ Минприроды России от 09.03.2017 № 78 «Об утверждении перечня информации, включаемой в отчет об охране лесов от пожаров, формы и порядка представления отчета об охране лесов от пожаров, а также требований к формату отчета об охране лесов от пожаров в электронной форме, перечня информации, включаемой в отчет о защите лесов, формы и порядка представления отчета о защите лесов, а также требований к формату отчета о защите лесов в электронной форме».</p>
<u>ч. 2 ст. 66;</u> <u>п. 1 ст. 81</u>	<p>Форма отчета о воспроизводстве лесов и лесоразведении, порядок его представления</p>	<p>Приказ Минприроды России от 21.08.2017 № 452 «Об утверждении перечня информации, включаемой в отчет о воспроизводстве лесов и лесоразведении, формы и порядка представления отчета о воспроизводстве лесов и лесоразведении, а также требований к формату отчета о воспроизводстве лесов и лесоразведении в электронной форме»</p>
<u>ч. 3 ст. 26;</u> <u>п. 1 ст. 81</u>	<p>Форма лесной декларации, порядок ее заполнения и подачи</p>	<p>Приказ Минприроды России от 30.07.2020 № 539 «Об утверждении формы лесной декларации, порядка ее заполнения и подачи, требований к формату лесной декларации в электронной форме»</p>
<u>ч. 1 ст. 89</u> <u>п. 1 ст. 81</u>	<p>Порядок государственной или муниципальной экспертизы проекта освоения лесов</p>	<p>Приказ Минприроды России от 30.07.2020 № 513 «Об утверждении Порядка государственной или муниципальной экспертизы проекта освоения лесов»</p>
<u>ч. 3 ст. 15</u> <u>п. 1 ст. 81</u>	<p>Лесорастительные зоны и лесные районы</p>	<p>Приказ Минприроды России от 18.08.2014 № 367 «Об утверждении Перечня лесорастительных зон Российской Федерации и Перечня лесных районов Российской Федерации»</p>
<u>ч. 9 ст. 29;</u> <u>п. 1 ст. 81</u>	<p>Правила заготовки древесины (в том числе порядок осуществления рубок лесных насаждений, ч. 3 ст. 16)</p>	<p>Приказ Минприроды России от 01.12.2020 № 993 «Об утверждении Правил заготовки древесины и особенностей заготовки древесины в лесничествах, указанных в статье 23 Лесного кодекса Российской Федерации»</p>
<u>ч. 4 ст. 38</u> <u>п. 1 ст. 81</u>	<p>Правила использования лесов для ведения сельского хозяйства</p>	<p>Приказ Минприроды России от 02.07.2020 № 408 «Об утверждении Правил использования лесов для ведения сельского хозяйства и Перечня случаев использования лесов для ведения сельского хозяйства без предоставления лесного участка, с установлением или без установления</p>

		сервитута, публичного сервитута»
<u>ч. 2 ст. 67</u> <u>п. 1 ст. 81</u>	Проведение лесоустройства	Приказ Минприроды России от 29.03.2018 № 122 «Об утверждении Лесоустроительной инструкции»
<u>ч. 5 ст. 86</u> <u>п. 1 ст. 81</u>	Состав лесного плана субъекта Российской Федерации и порядок подготовки	Приказ Минприроды России от 20.12.2017 № 692 «Об утверждении типовой формы и состава лесного плана субъекта Российской Федерации, порядка его подготовки и внесения в него изменений»
<u>ч. 5 ст. 32</u> <u>п. 1 ст. 81</u>	Правила заготовки и сбора недревесных лесных ресурсов	Приказ Минприроды России от 28.07.2020 № 496 «Об утверждении Правил заготовки и сбора недревесных лесных ресурсов»
<u>ч. 2 ст. 63;</u> <u>п. 1 ст. 81</u>	Правила лесоразведения	Приказ Минприроды России от 30.07.2020 № 541 «Об утверждении Правил лесоразведения, состава проекта лесоразведения, порядка его разработки»
<u>ч. 4 ст. 31</u> <u>п. 1 ст. 81</u>	Правила заготовки живицы	Приказ Минприроды России от 09.11.2020 № 911 «Об утверждении Правил заготовки живицы»
<u>ч. 5 ст. 34</u> <u>п. 1 ст. 81</u>	Правила заготовки пищевых лесных ресурсов и сбора лекарственных растений	Приказ Минприроды России от 28.07.2020 № 494 «Об утверждении правил заготовки пищевых лесных ресурсов и сбора лекарственных растений»
<u>ч. 3 ст. 40</u> <u>п. 1 ст. 81</u>	Правила использования лесов для осуществления научно- исследовательской деятельности, образовательной деятельности	Приказ Минприроды России от 28.07.2020 № 548 «Об утверждении Правил использования лесов для осуществления научно- исследовательской деятельности, образовательной деятельности»

<u>ч. 5 ст. 41</u> <u>п. 1 ст. 81</u>	Правила использования лесов для осуществления рекреационной деятельности	Приказ Минприроды России от 09.11.2020 № 908 «Об утверждении Правил использования лесов для осуществления рекреационной деятельности»
<u>ч. 4 ст. 39</u> <u>п. 1 ст. 81</u>	Правила использования лесов для выращивания лесных плодовых, ягодных, декоративных растений, лекарственных растений	Приказ Минприроды России от 28.07.2020 № 497 «Об утверждении Правил использования лесов для выращивания лесных плодовых, ягодных, декоративных растений, лекарственных растений»
<u>ч. 6 ст. 43</u> <u>п. 1 ст. 81</u>	Порядок использования лесов для выполнения работ по геологическому изучению недр, для разработки месторождений полезных ископаемых	Приказ Минприроды России от 07.07.2020 № 417 «Об утверждении Правил использования лесов для осуществления геологического изучения недр, разведки и добычи полезных ископаемых и Перечня случаев использования лесов в целях осуществления геологического изучения недр, разведки и добычи полезных ископаемых без предоставления лесного участка, с установлением или без установления сервитута»
<u>ч. 5 ст. 45</u> <u>п. 1 ст. 81</u>	Использование лесов для строительства, реконструкции, эксплуатации линейных объектов	Приказ Минприроды России от 10.07.2020 № 434 «Об утверждении Правил использования лесов для строительства, реконструкции, эксплуатации линейных объектов и Перечня случаев использования лесов для строительства, реконструкции, эксплуатации линейных объектов без предоставления лесного участка, с установлением или без установления сервитута, публичного сервитута»
Приказы Федерального агентства лесного хозяйства (Рослесхоз)		
<u>ч. 4 ст. 23;</u> <u>п. 10 ст. 81</u>	Количество лесничеств, лесопарков, их границы	Приказ Рослесхоза от 12.09.2008 № 257 «Об определении количества лесничеств на территории Владимирской области и установлении их границ»
<u>п. 2 ст. 65</u> <u>п. 7 ст. 81</u>	Лесосеменное районирование	Приказ Рослесхоза от 08.10.2015 № 353 «Об установлении лесосеменного районирования»
<u>ч. 2 ст. 88</u> <u>п. 1 ст. 81</u>	Состав проекта освоения лесов и порядок его разработки	Приказ Рослесхоза от 29.02.2012 № 69 «Об утверждении Состав проекта освоения лесов и порядка его разработки»

продолжение приложения 2

Статья Лесного кодекса РФ	Предусмотрено Лесным кодексом РФ	Нормативные акты
1	2	3
<u>ст. 111;</u> <u>п. 9 ст. 81</u>	Подразделение защитных лесов на категории	Приказ Рослесхоза от 30.12.2010 № 527 «Об отнесении лесов на территории Владимирской области к ценным лесам, эксплуатационным лесам и установлении их границ»
<u>ч. 5 ст. 29;</u> <u>п. 1 ст. 81</u>	Порядок исчисления расчетной лесосеки	Приказ Рослесхоза от 27.05.2011 № 191 «Об утверждении Порядка исчисления расчетной лесосеки»
<u>ч. 6 ст. 29;</u> <u>п. 1 ст. 81</u>	Перечень видов (пород) деревьев и кустарников, заготовка древесины которых не допускается	Приказ Рослесхоза от 05.12.2011 № 513 «Об утверждении Перечня видов (пород) деревьев и кустарников, заготовка древесины которых не допускается»

Приложение 4. Нормативы режима рубок ухода в насаждениях основных лесообразующих пород по группам типов леса лесничества при вырубке средневозрастных, приспевающих спелых и перестойных насаждений

Исходный состав насаждений	Группа типов леса (класс бонитета)	Рубки прореживания		Проходные рубки		Целевой состав к возрасту рубки (спелости)
		миним. <u>полнота до ухода</u> после ухода	интенсивность рубки, % <u>по запасу</u> повторяемость (лет)	миним. <u>сомкнут. до ухода</u> после ухода	интенсивность рубки, % <u>по запасу</u> повторяемость (лет)	
1	2	3	4	5	6	7
Район хвойно-широколиственных (смешанных) лесов европейской части Российской Федерации						
Сосновые насаждения						
1. Сосновые насаждения, чистые и с примесью лиственных до 2 единиц	Лишайниковый (III-IV)	0,9	15-20	0,9	10-15	8С2Б
		0,7	10-15	0,8	15-20	
	Брусничный (II-I)	0,8	20-25	0,8	15-20	(8-9)С
		0,6	10-12	0,7	15-20	(1-2)Б
	Сложный (Ia-I)	0,8	20-30	0,8	20-25	(9-10)С
		0,6	10-12	0,7	15-20	(1+)Б
	Черничный (I-II)	0,9	20-25	0,8	15-20	(8-9)С
		0,7	10-12	0,7	15-20	(1-2)Б
	Долгомошный (III)	0,9	15-20	0,9	10-15	8С2Б
		0,7	10-15	0,8	15-20	
2. Сосново-лиственные с преобладанием сосны в составе (5-7 сосны, 3-5 лиственных)	Лишайниковый (III-IV)	0,9	20-30	0,9	15-20	(7-8)С
		0,7	10-15	0,8	15-20	(2-3)Б
	Брусничный (II-I)	0,7	30-40	0,7	25-30	(8-9)С
		0,5	10-15	0,6	15-20	(1-2)Б
	Сложный (Ia-I)	0,7	30-45	0,7	25-35	(8-10)С
		0,4	10-15	0,5	15-20	(0-2)Б
	Черничный (I-II)	0,7	30-40	0,7	25-35	(7-9)С
		0,5	10-15	0,5	15-20	(1-3)Б
	Долгомошный (III)	0,8	20-30	0,8	20-25	(6-8)С
		0,6	10-15	0,6	15-20	(2-4)Б
2.1. Сосново-лиственные с долей сосны в составе 3-4 единицы и 6-7 лиственных	Брусничный (II-I)	0,7	30-50	0,7	25-40	(6-8)С
		0,5	10-15	0,5	15-20	(2-4)Б
	Сложный (Ia-I)	0,7	30-50	0,7	25-40	(6-9)С
		0,4	10-15	0,5	15-20	(1-4)Б
	Черничный (I-II)	0,7	30-45	0,8	25-35	(6-8)С
		0,5	10-15	0,6	15-20	(2-4)Б
	Долгомошный (III)	0,8	25-35	0,8	20-30	(5-7)С
		0,6	10-15	0,6	15-20	(3-5)Б

Исходный состав насаждений	Группа типов леса (класс бонитета)	Рубки прореживания		Проходные рубки		Целевой состав к возрасту рубки (спелости)
		миним. <u>полнота до ухода</u> после ухода	интенсивность рубки, % <u>по запасу</u> повторяемость (лет)	миним. <u>сомкнут. до ухода</u> после ухода	интенсивность рубки, % <u>по запасу</u> повторяемость (лет)	
1	2	3	4	5	6	7
3. Лиственнососновые (лиственные более 7 единиц, сосны менее 3 единиц при достаточном количестве деревьев)	Брусничный	-	-	-	-	(5-8)С (2-5)Б
	Сложный	-	-	-	-	(6-9)С (1-4)Б
	Черничный	-	-	-	-	(5-8)С (2-5)Б
	Долгомошный	-	-	-	-	(4-7)С (3-6)Б
Еловые насаждения						
1. Еловые насаждения: чистые и с примесью лиственных до 2 единиц	Сложные (Ia-I)	0,8	15-25	0,8	15-20	8Е2Б (Ос)
		0,7	8-12	0,7	10-20	
	Черничные (I-II)	0,8	15-20	0,8	15-20	8Е2Б (Ос)
		0,7	8-10	0,7	10-20	
Приручевые (II-III)	0,8	15-20	0,8	15-20	(7-8)Е	
	0,7	8-10	0,7	10-20	(2-3)Б (Ос)	
2. Еловолиственные с преобладанием ели в составе: 5-7 ели и 3-5 лиственных	Сложные (Ia-I)	0,7	30-40	0,7	25-35	8Е2Б (Ос)
		0,5	10-12	0,6	10-15 (20)	
	Черничные (I-II)	0,7	20-35	0,7	20-30	8Е2Б (Ос)
		0,5	10-12	0,6	10-15 (20)	
	Приручевые (II-III)	0,7	20-35	0,7	20-30	(7-8)Е
		0,6	10-12	0,6	10-15 (20)	(2-3)Б (Ос)
2.1. Еловолиственные с долей ели в составе 3-4 единицы и 6-7 лиственных	Сложные (Ia-I)	0,7	30-50	0,7	30-40	(7-8)Е (2-3)Б (Ос)
		0,5	8-12	0,5	10-15 (20)	
	Черничные (I-II)	0,7	25-35	0,7	20-30	(7-8)Е (2-3)Б (Ос)
		0,6	8-10	0,6	10-15 (20)	
	Приручевые (II-III)	0,7	25-35	0,7	20-30	(7-8)Е (2-3)Б (Ос)
		0,6	8-10	0,6	10-15 (20)	

Исходный состав насаждений	Группа типов леса (класс бонитета)	Рубки прореживания		Проходные рубки		Целевой состав к возрасту рубки (спелости)
		миним. <u>полнотадо</u> <u>о ухода</u> <u>после</u> <u>ухода</u>	интенсивность рубки, % <u>по запасу</u> <u>повторяе</u> <u>мость</u> (лет)	миним. <u>сомкнут.</u> <u>до ухода</u> <u>после</u> <u>ухода</u>	интенсивность рубки, % <u>по запасу</u> <u>повторяе</u> <u>мость</u> (лет)	
1	2	3	4	5	6	7
3. Лиственные с наличием под пологом лиственных достаточного количества деревьев ели	Сложные (Ia-I)	нет огр.	нет огр.	нет огр.	нет огр.	(7-8)Е
		0,4	6-10	0,5	8-12	(2-3)Б (Ос)
	Черничные (I-II)	нет огр.	30 - 40/100	нет огр.	30 - 40/100	(7-8)Е
		0,5	8-10	0,6	8-12	(2-3)Б (Ос)
	Приручьевые (II-III)	-	-	-	-	(> 4)Е
		-	-	-	-	(< 6)Б (Ос)
Дубовые насаждения						
1. Дубовые насаждения чистые и с примесью других пород до 2 единиц	Дубравы свежие липово-лещиновые (II-I)	0,8	25-35	0,8	20-25	(8-9)Д
		0,6	10-15	0,7	15-20	(1-2)Лп, Е, др. п.
	Дубравы свежие липово-осоковые (III-II; IV)	0,8	20-35	0,8	15-20	(8-9)Д
		0,7	10-15	0,7	15-20	(1-2)Лп, Е, др. п.
	Дубравы влажные крупнотравные (II-III; I)	0,8	20-35	0,8	20-25	(8-9)Д
		0,7	10-15	0,7	15-20	(1-2)Лп, Е, др. п.
	Дубравы влажные липовые (III-IV; II)	0,8	20-30	0,8	15-20	(8-9)Д
		0,7	10-15	0,7	15-20	(1-2)Лп, Е, др. п.
	Дубравы приручейно-крупнотравные (II-III)	0,8	20-30	0,8	20-25	(8-9)Д
		0,7	10-15	0,7	15-20	(1-2)Олч., др. п.

Исходный состав насаждений	Группа типов леса (класс бонитета)	Рубки прореживания		Проходные рубки		Целевой состав к возрасту рубки (спелости)
		миним. <u>полнота до ухода</u> после ухода	интенсивность рубки, % <u>по запасу</u> повторяемость (лет)	миним. <u>сомкнут. до ухода</u> после ухода	интенсивность рубки, % <u>по запасу</u> повторяемость (лет)	
1	2	3	4	5	6	7
2. Смешанные насаждения с преобладанием дуба в составе: 5-7 единиц (с мягколиственными и твердолиственными породами)	Дубравы свежие липово-лещиновые (II-I)	0,7	30-40	0,8	20-35	(7-9)Д (1-3)Лп, Яс, Е
		0,5	10-15	0,6	15-20	
	Дубравы свежие липово-осоковые (III-II; IV)	0,7	25-35	0,8	20-25	(7-8)Д (2-3)Лп, Е, др. п.
		0,6	10-15	0,7	15-20	
	Дубравы влажные крупнотравные (II-III; I)	0,7	30-35	0,8	20-30	(7-8)Д (2-3)Лп, Е, др. п.
		0,6	10-15	0,6	15-20	
	Дубравы влажные липовые (III-IV; II)	0,7	25-35	0,8	20-25	(7-8)Д (2-3) Лп, Е, др. п.
		0,6	10-15	0,6	15-20	
Дубравы приручейно-крупнотравные (II-III)	0,7	25-35	0,8	20-30	(7-9)Д (1-3)Олч., др. п.	
	0,6	10-15	0,7	15-20		
2.1. Смешанные насаждения с долей дуба в составе 3-4 единицы	Дубравы свежие липово-лещиновые (II-I)	0,7	30-50	0,7	25-40	(6-8)Д (2-4)Лп, Е, др. п.
		0,5	7-12	0,6	10-15	
	Дубравы свежие липово-осоковые (III-II; IV)	0,7	30-40	0,7	25-30	(6-8)Д (2-4)Лп, Е, др. п.
		0,5	7-12	0,6	10-15	
	Дубравы влажные крупнотравные (II-III; I)	0,7	30-40	0,7	25-35	(6-8)Д (2-4)Лп, Е, др. п.
		0,5	7-12	0,6	10-15	
	Дубравы влажные липовые (III-IV; II)	0,7	30-40	0,7	25-35	(6-8)Д (2-4)Лп, Е, др. п.
		0,5	7-12	0,6	10-15	
	Дубравы приручейно-крупнотравные (II-III)	0,7	30-50	0,7	25-40	(6-7)Д (3-4) Олч., др. п.
		0,5	7-12	0,6	10-15	

Исходный состав насаждений	Группа типов леса (класс бонитета)	Рубки прореживания		Проходные рубки		Целевой состав к возрасту рубки (спелости)	
		миним. <u>полнота до ухода</u> после ухода	интенсивность рубки, % <u>по запасу</u> повторяемость (лет)	миним. <u>сомкнут. до ухода</u> после ухода	интенсивность рубки, % <u>по запасу</u> повторяемость (лет)		
1	2	3	4	5	6	7	
3. Сложные насаждения с преобладанием мягколиственных и долей дуба в составе менее 3 единиц, но с достаточным количеством деревьев для формирования древостоев с преобладанием дуба	Дубравы свежие липово-лещиновые (II-I)	-	-	-	-	(5-7)Д (3-5)Др. п.	
		-	-	-	-		
	Дубравы свежие липово-осоковые (III-II; IV)	-	-	-	-	(4-7)Д (3-6)Др. п.	
		-	-	-	-		
	Дубравы влажные крупно-травные (II-III; I)	-	-	-	-	(4-7)Д (3-6)Др. п.	
		-	-	-	-		
	Дубравы влажные липовые (III-IV; II)	-	-	-	-	(4-7)Д (3-6)Др. п.	
		-	-	-	-		
	Дубравы приручейно-крупно-травные (II-III)	-	-	-	-	(4-7)Д (3-6)Олч., др. п.	
		-	-	-	-		
	Березовые насаждения						
	1. Березовые насаждения: чистые и с небольшой примесью других пород	Бруснично-вейниковые (II-I)	> 0,8	20-30	0,8	25-30	(8-10)Б (0-2)С
0,7			8-10	0,6	10-15		
Сложные мелкотравные (II-I)		> 0,8	20-30	0,8	25-30	(8-10)Б (0-2)С (Е)	
		0,7	8-10	0,6	10-15		
Чернично-мелкотравные (II-III)		> 0,8	20-30	0,8	25-30	(8-10)Б (0-2)С (Е)	
		0,7	8-10	0,6	10-15		
Долгомошные (III-IV)		> 0,8	20-25	0,8	20-25	(8-10)Б (0-2)С	
		0,7	8-10	0,6	10-15		
Сложные широколиственные (Ia-I)		> 0,8	25-35	0,8	25-35	(8-10)Б (0-2)Е (С)	
		0,7	8-10	0,6	10-15		

Исходный состав насаждений	Группа типов леса (класс бонитета)	Рубки прореживания		Проходные рубки		Целевой состав к возрасту рубки (спелости)	
		миним. <u>полнотадо</u> <u>о ухода</u> <u>после</u> <u>ухода</u>	интенсивность рубки, % <u>по запасу</u> <u>повторяе</u> <u>мость</u> (лет)	миним. <u>сомкнут.</u> <u>до ухода</u> <u>после</u> <u>ухода</u>	интенсивность рубки, % <u>по запасу</u> <u>повторяе</u> <u>мость</u> (лет)		
1	2	3	4	5	6	7	
	Чернично-широколистравные (I-II)	> 0,8	25-30	0,8	25-30	(8-10)Б (0-2)Е (С)	
		0,7	8-10	0,6	10-15		
	Приручейно-крупнолистравные (II-III)	> 0,8	20-25	0,8	20-25	(8-10)Б (0-2)Е	
		0,7	8-10	0,7	10-15		
2. Березово-осиновые насаждения, других пород	Сложные мелколистравные (II-I)	0,8	20-40	0,7	20-40	(8-10)Б (0-2)С (0-+)Ос	
		0,6	10-15	0,5	10-15		
	Чернично-мелколистравные (II-III)	0,8	20-40	0,7	20-40	(8-10)Б (0-2)С (0-+)Ос	
		0,6	10-15	0,5	10-15		
	Сложные широколистравные (Ia-I)	0,8	20-40	0,7	20-40	(8-10)Б (0-2) Е, С (0-+)Ос	
		0,6	10-15	0,5	10-15		
	Чернично-широколистравные (I-II)	0,8	20-40	0,7	20-40	(8-10)Б (0-2)Е (0-+)Ос	
		0,6	10-15	0,5	10-15		
	Приручейно-крупнолистравные (II-III)	0,8	20-30	0,7	20-30	(8-10)Б (0-2)Е (0-+)Ос	
		0,7	10-15	0,6	10-15		
	3. Березово-еловые (с наличием под пологом березы достаточного количества деревьев ели - второй ярус ели или подрост)	Сложные мелколистравные (II-I)	0,8	20-35	0,7	25-35	(7-10)Б (0-3)Е II яр. (Пдр) 10Е
			0,6	10-15	0,5	10-15	
Чернично-мелколистравные (II-III)		0,8	20-30	0,7	25-35	(7-10)Б (0-3)Е II яр. (Пдр) 10Е	
		0,7	10-15	0,5	10-15		
Приручейно-крупнолистравные (II-III)		0,8	20-30	0,7	25-30	(7-10)Б (0-3)Е II яр. (Пдр) 10Е	
		0,7	10-15	0,6	10-15		

Максимальный процент интенсивности рубок приведен для насаждений сомкнутостью (полнотой), равной 1,0. При меньших показателях сомкнутости

(полноты), наличии опасности резкого снижения устойчивости и неблагоприятных условиях, а также проведении ухода на участках с сетью технологических коридоров интенсивность рубки соответственно снижается.

Повышение интенсивности может допускаться при прорубке технологических коридоров на (5-7% по запасу) и необходимости удаления большого количества нежелательных деревьев, не вызывающего отрицательных последствий.

Приложение 5. Продолжительность проведения подсочки

Срок подсочки, лет	Период подсочки, годы с начала эксплуатации	Продолжительность подсочки, лет	Категория подсочки
1	2	3	4
15	с 1-го по 5-й	5	III
	с 6-го по 12-й	7	II
	с 13-го по 15-й	3	I
10	с 1-го по 7-й	7	II
	с 8-го по 10-й	3	I

Приложение 6. Общая ширина межкарровых ремней и количество карр на стволах деревьев для различных категорий проведения подсочки

Диаметр ствола дерева в коре на высоте 1,3 м, см	I категория		II категория		III категория	
	количество карр на стволе дерева, шт.	общая ширина межкарровых ремней, см	количество карр на стволе дерева, шт.	общая ширина межкарровых ремней, см	количество карр на стволе дерева, шт.	общая ширина межкарровых ремней, см
1	2	3	4	5	6	7
20	1	20	1	30	-	-
24	1 - 2	20	1 - 2	30	-	-
28	1 - 2	20	1 - 2	30	1	28
32	1 - 2	20	1 - 2	32	1	32
36	1 - 2	20	1 - 2	36	1	36
40	1 - 2	24	1 - 2	40	1	40
44	2	24	2	44	1	44
48	2	24	2	48	1	48
52	2	30	2	52	1	52
56	2	30	2	56	1	56
60	2	30	2	60	1	60
Более 60	2 - 3	40	2 - 3	Равна диаметру ствола дерева	2	Равна 1/2 диаметра ствола дерева

Приложение 7. Технологические карты проведения работ по искусственному и комбинированному лесовосстановлению во Владимирской области

Технологическая карта № 1.36

Наименование мероприятия (работ): Искусственное лесовосстановление (ручная посадка сеянцев сосны обыкновенной и ели европейской) с закрытой корневой системой

Зона хвойно-широколиственных лесов, рельеф ровный

Тип леса: сосняки и ельники брусничные, кисличные, сложные мелкотравные и близкие к ним

Почва: дерново-подзолистые среднесуглинистые, средние

Категория земель: свежие вырубki с количеством пней от 300 до 500 шт./га

Длина гона: 151-250 м

Размещение посадочных мест на 1 га: 3,0 x 1,3 м; 3,5 x 1,0 м

Расход посадочного материала на 1 га: 2500 шт.

Расстояние доставки: 30 км

Средняя площадь участка: 3,0 га

на 1 га

Вид работ	Ед. изм.	Объем на ед. изм.	Агрегат		Норма выработки	Потребность	
			механизм	орудие		чел/дн	маш/см
Изготовление из растущего леса и установка деляночных столбов и столбов на пробную площадь	шт.	5	б/п Хускварна	лопата штыковая	8,2	0,61	0,37
Погрузка и разгрузка посадочного материала сеянцев с закрытой корневой системой	шт.	2500	-	-	171 000	0,01	-
Посадка ручная сеянцев сосны и ели с закрытой корневой системой	шт.	2500	-	лесопосадочная труба	648	3,86	-
Доставка рабочих к месту работы и обратно	км	60	УАЗ-3909	-	200	0,3	0,3
Доставка посадочного материала и инвентаря	км	60	УАЗ-3303	-	240	0,25	0,25
Итого						5,03	0,92

Технологическая карта № 1.37

Наименование мероприятия (работ): Комбинированное лесовосстановление (ручная посадка сеянцев сосны обыкновенной и ели европейской) с закрытой корневой системой

Зона хвойно-широколиственных лесов, рельеф ровный

Тип леса: сосняки и ельники брусничные, кисличные, сложные мелкотравные и близкие к ним

Почва: дерново-подзолистые среднесуглинистые, средние

Категория земель: свежие вырубki с количеством пней от 300 до 500 шт./га

Длина гона: 151-250 м

Размещение посадочных мест на 1 га: 3,5 x 1,4 м

Расход посадочного материала на 1 га: 2000 шт.

Расстояние доставки: 30 км

Средняя площадь участка: 3,0 га

на 1 га

Вид работ	Ед. изм.	Объем на ед. изм.	Агрегат		Норма выработки	Потребность	
			механизм	орудие		чел/дн	маш/см
Изготовление из растущего леса и установка деляночных столбов и столбов на пробную площадь	шт.	5	б/п Хускварна	лопата штыковая	8,2	0,61	0,37
Погрузка и разгрузка посадочного материала сеянцев с закрытой корневой системой	шт.	2000	-	-	171 000	0,01	-
Посадка ручная сеянцев сосны и ели с закрытой корневой системой	шт.	2000	-	лесо- посадочная труба	648	3,09	-
Доставка рабочих к месту работы и обратно	км	60	УАЗ-3909	-	200	0,3	0,3
Перевозка посадочного материала и инвентаря	км	60	УАЗ-3303	-	240	0,25	0,25
Итого						4,26	0,92

Технологическая карта № 1.5

Наименование мероприятия (работ): Искусственное лесовосстановление
(ручная посадка семян сосны обыкновенной с открытой корневой системой)

Зона хвойно- широколиственных лесов, рельеф равнинный

Типы леса: сосняки брусничные, кисличные, сложные мелкотравные и близкие к ним

Почва: дерново- подзолистая супесчаная

Категория земель: свежие вырубki с количеством пней от 300 до 500 шт./га

Длина гона: 151-250 м

Размещение посадочных мест на 1 га: 3,0x0,7 м

Расход посадочного материала (сосны) на 1 га: 4900 шт.

Расстояние доставки: 30 км

Средняя площадь участка: 3 га

на 1 га

Виды работ	Ед. изм.	Объем на ед. изм.	Агрегат		Норма выработки	Потребность	
			механизм	орудие		чел/дн	маш/см
Изготовление из растущего леса и установка деляночных столбов	шт	5	б/п Хускварна	лопата шты- ковая	8,2	0,61	0,37
Доставка рабочих к месту работы и обратно	км	60	УАЗ-3909	-	200	0,30	0,30
Выкопка семян, сортировка учет и увязка в пучки	шт.	4900	-	лопата шты- ковая	5500	0,89	
Перевозка посадочного материала и инвентаря	км.	60	УАЗ-3303	-	240	0,25	0,25
Погрузка и разгрузка посадочного материала (с прокопкой)	шт.	4900	-	лопата шты- ковая	325 000	0,02	
Посадка ручная	шт.	4900	-	меч Колесова	642	7,63	
Итого						9,70	0,92

Технологическая карта № 1.6

Наименование мероприятия (работ): Искусственное лесовосстановление
(ручная посадка сеянцев ели европейской с открытой корневой системой)

Зона хвойно- широколиственных лесов, рельеф равнинный

Типы леса: ельники черничные, сложные мелкотравные и близкие к ним

Почва: дерново- подзолистые среднесуглинистые

Категория земель: свежие вырубki с количеством пней от 300 до 500 шт./га

Длина гона: 151-250 м

Размещение посадочных мест на 1 га: 3,0x0,7 м

Расход посадочного материала на 1 га: 4400 шт.

Расстояние доставки: 30 км

Средняя площадь участка: 3 га

на 1 га

Виды работ	Ед. изм.	Объем на ед. изм.	Агрегат		Норма выработки	Потребность	
			механизм	орудие		чел/дн	маш/см
Изготовление из растущего леса и установка деляночных столбов	шт.	5	б/п Хускварна	лопата шты- ковая	8,2	0,61	0,37
Доставка рабочих к месту работы и обратно	км	60	УАЗ-3909	-	200	0,30	0,30
Выкопка сеянцев, сортировка учет и увязка в пучки	шт.	4400		лопата шты- ковая	5500	0,80	
Перевозка посадочного материала и инвентаря	км.	60	УАЗ-3303	-	240	0,25	0,25
Погрузка и разгрузка посадочного материала (с прокопкой)	шт.	4400		лопата шты- ковая	325 000	0,01	
Посадка ручная	шт.	4400		меч Колесова	642	6,85	
Итого						8,83	0,92

Технологическая карта № 1.7

Наименование мероприятия (работ): Комбинирование лесовосстановление
(ручная посадка сеянцев ели европейской с открытой корневой системой)

Зона хвойно- широколиственных лесов, рельеф равнинный

Типы леса: ельники черничные, сложные мелкотравные и близкие к ним

Почва: дерново- подзолистые среднесуглинистые

Категория земель: свежие вырубki с количеством пней от 300 до 500 шт./га

Длина гона: 151-250 м

Размещение посадочных мест на 1 га: 5,0x0,7 м

Расход посадочного материала на 1 га: 2700 шт.

Расстояние доставки: 30 км

Средняя площадь участка: 3 га

на 1 га

Виды работ	Ед. изм.	Объем на ед. изм.	Агрегат		Норма выработки	Потребность	
			механизм	орудие		чел/дн	маш/см
Изготовление из растущего леса и установка деляночных столбов	шт.	5	б/п Хускварна	лопата шты- ковая	8,2	0,61	0,37
Доставка рабочих к месту работы и обратно	км	60	УАЗ-3909	-	200	0,30	0,30
Выкопка сеянцев, сортировка учет и увязка в пучки	шт.	2700	-	лопата шты- ковая	5500	0,49	
Перевозка посадочного материала и инвентаря	км.	60	УАЗ-3303	-	240	0,25	0,25
Погрузка и разгрузка посадочного материала (с прокопкой)	шт.	2700	-	лопата шты- ковая	325 000	0,01	
Посадка ручная	шт.	2700	-	меч Колесова	642	4,21	
Итого						5,86	0,92

Технологическая карта № 1.8

Наименование мероприятия (работ): Комбинирование лесовосстановление (ручная посадка сеянцев сосны обыкновенной с открытой корневой системой)

Зона хвойно- широколиственных лесов, рельеф равнинный

Типы леса: сосняки брусничные, кисличные, сложные мелкотравные и близкие к ним

Почва: дерново- подзолистая супесчаная

Категория земель: свежие вырубки с количеством пней от 300 до 500шт./га

Длина гона: 151-250 м

Размещение посадочных мест на 1 га: 3,0x0,7 м

Расход посадочного материала (сосны) на 1 га: 3100 шт.

Расстояние доставки: 30 км

Средняя площадь участка: 3 га

на 1 га

Виды работ	Ед. изм.	Объем на ед. изм.	Агрегат		Норма выработки	Потребность	
			механизм	орудие		чел/дн	маш/см
Изготовление из растущего леса и установка деляночных столбов	шт	5	б/п Хускварна	лопата шты- ковая	8,2	0,61	0,37
Доставка рабочих к месту работы и обратно	км	60	УАЗ-3909	-	200	0,30	0,30
Выкопка сеянцев, сортировка учет и увязка в пучки	шт.	3100	-	лопата шты- ковая	5500	0,56	
Перевозка посадочного материала и инвентаря	км.	60	УАЗ-3303	-	240	0,25	0,25
Погрузка и разгрузка посадочного материала (с прокопкой)	шт.	3100	-	лопата шты- ковая	325 000	0,01	
Посадка ручная	шт.	3100	-	меч Колесова	642	4,83	
Итого						6,56	0,92

Приложение 8. Распределение общей площади земель лесного фонда по классам природной пожарной опасности лесов

Распределение территории Кольчугинского лесничества по классам природной пожарной опасности

Класс пожарной опасности	Номера кварталов, относящихся к классу природной пожарной опасности	Площадь, га	Средний класс
1	2	3	4
Кольчугинское участковое лесничество			
I	34,64,104	327	
II	13,20,21,26,29,49-53,55,62,63,66,67,74,75,78,82,83,88,94,98,109,110,123,124,127-136	3699	
III	1,2,10,15,22-24,27,28,30,31,33,35-38,40-45,47,54,57,58,60,61,65,68-70,72,73,76,77,79-81,84-86,89,90,92,93,95-7,99,102,103,108,111,112,115,117-119,121,122,125,126	6546	
IV	3-9,11,12,14,16-19,25,27,28,32,39,46,48,56,59,71,87,91,100,101,105-107,113,114,116,120	3978	
Итого		14550	III,0
Ульяновское участковое лесничество			
I		-	
II	3-6,9,11,23,37-39,48,50,51,54,61,63-65,68,74,97,99,100,109,113,119,120,124,130,132,137,138,143,144,150,151,158	3787	
III	1,2,7,10,13-16,18,19,21,22,25,30-34,36,40,41,44,46,49,52,53,56-60,62,66,67,69,71-73,75-78,82,84-90,92-6,98,101,105,107,110,112,114,121-123,125-129,134-36,140,142,145,148,152-157	8659	
IV	8,17,20,24-29,35,42,43,45,47,55,70,79-81,83,91,102-104,106,108,111,115-118,131,133,139,141,146,147,149,159	4108	
Итого		16554	III,0
Есиплевское участковое лесничество			
I	56,60,87	392	
II	1,7,12,19,31,40,49-53,55,57,61,64,66,82,83,85,86,88,89,99,110,111,119,120,126,134,135	2963	
III	2,4-6,8,11,13-16,21,25,29,30,32,33,38,39,41,44,,45,48,54,58,59,62,63,65,67,69-72,74-8,80,81,84,90,92-98,100,101,104,105,107-109,112-114,116-118,121,123-125,127-131,133,136,138-141	8469	

IV	3,9,10,17,18,20,22-24,26-28,34-7,42,43,46,47, 68,73,79,91,102,103,106,115,122,132,137	3159	
Итого		14983	III,0

продолжение приложения 8

Класс пожарной опасности	Номера кварталов, относящихся к классу природной пожарной опасности	Площадь, га	Средний класс
1	2	3	4
Литвиновское участковое лесничество			
III		1795	
IV		5063	
Итого		6858	III,7
В том числе по урочищам:			
урочище "Текстильщик"			
III	2,4,5,7,11,12	429	
IV	1,3,6,8-10,13-15	676	
Итого		1105	III,6
урочище "Металлист"			
III	11,22	154	
IV	1-10,12-21	2312	
Итого		2466	III,9
урочище "Рассвет"			
III	8,12	162	
IV	1-7,9-11	930	
Итого		1092	III,9
урочище "Заря"			
III	4,5,8	395	
IV	1-3,6,7	412	
Итого		807	III,5
урочище "Свободный труд"			
III	1,7,8,10	438	
IV	2-6,9	424	
Итого		862	III,5
урочище "Воронежский"			
III	5,7	217	
IV	1-4,6	309	
Итого		526	III,6
Беречинское участковое лесничество			
II		199	
III		1842	
IV		6343	
Итого		8384	III,7

продолжение приложения 8

Класс пожарной опасности	Номера кварталов, относящихся к классу природной пожарной опасности	Площадь, га	Средний класс
1	2	3	4
В том числе по урочищам:			
урочище "Рабочий"			
II	2	71	
III	19	67	
IV	1,3-18,20-25	2068	
Итого		2206	III,9
урочище "Раздолье"			
III	10,19,20,24,30,32,47,55	487	
IV	1-9,11-18,21-23,25-29,31,33-46,48-54	3575	
Итого		4062	III,9
урочище "Ленинец"			
II	8,11	128	
III	2,4-6,9,10	449	
IV	1,3,7	157	
Итого		734	III,0
урочище "Дубки"			
III	1,3-9,12-14	839	
IV	2,10,11,15-17	543	
Итого		1382	III,4
Всего по лесничеству			
I		719	
II		10648	
III		27311	
IV		22651	
Всего		613329	III,1

Приложение 9. Нормативы, параметры и сроки проведения мероприятий по предупреждению, обнаружению и ликвидации лесных пожаров при разных классах пожарной опасности в зависимости от условий погоды

Класс пожарной опасности	Нормативы, параметры и сроки проведения мероприятий по предупреждению, обнаружению и ликвидации лесных пожаров
1	2
<p align="center">I класс (пожарная опасность отсутствует)</p>	<p>Проводится наземное патрулирование в местах огнеопасных работ для контроля соблюдения Правил пожарной безопасности в лесах. Дежурство на пожарных наблюдательных пунктах не проводится. Наземные пожарные команды, не занятые тушением ранее возникших лесных пожаров, занимаются тренировкой, подготовкой снаряжения и пожарной техники, или выполняют другие работы</p>
<p align="center">II класс (малая пожарная опасность)</p>	<p>Проводится наземное патрулирование на участках I и II классов пожарной опасности, в местах массового посещения и отдыха населения в лесах с 11 до 17 ч. Дежурство на пожарных наблюдательных пунктах и на пунктах приёма донесений о пожарах от экипажей патрульных самолетов и вертолетов, осуществляется с 11 до 17 ч. Пожарные команды, не заняты на тушении пожаров, с 11 до 17 ч находятся в местах дежурства и занимаются тренировкой, подготовкой техники, снаряжения или другими работами.</p>
<p align="center">III класс (средняя пожарная опасность)</p>	<p>Наземное патрулирование проводится с 10 до 19 ч на участках первых трёх классов пожарной опасности, и особенно усиливается в местах работ и в местах, наиболее посещаемых населением. Дежурство на пожарных наблюдательных пунктах осуществляется с 10 до 19 ч, на пунктах приема донесений – с 10 до 17 ч. Команды, не занятые на тушении пожаров, с 10 до 19 ч в полном составе находятся в местах дежурства. Противопожарный инвентарь и средства транспорта, предназначенные для резервных команд и рабочих, привлекаемых из других предприятий, организаций и населения, должны быть проверены и приведены в готовность к использованию. Усиливается противопожарная пропаганда, особенно в дни отдыха. По местным радиотрансляционным сетям и с помощью звукоусиливающих установок на вертолетах авиационной охраны лесов периодически передаются напоминания о необходимости осторожного обращения с огнём в лесу. Может запрещаться пребывание граждан в лесах или отдельных участках лесного фонда</p>

Класс пожарной опасности	Нормативы, параметры и сроки проведения мероприятий по предупреждению, обнаружению и ликвидации лесных пожаров
1	2
IV класс (высокая пожарная опасность)	<p>Наземное патрулирование проводится с 8 до 20 ч в местах работ, нахождения складов и других объектов в лесу, в местах, посещаемых населением, независимо от класса пожарной опасности, к которому отнесены участки.</p> <p>Дежурство на пожарных наблюдательных пунктах проводится в течение всего светлого времени, а в пунктах приема донесений от экипажей патрульных самолетов и вертолетов – с 9 до 20 ч.</p> <p>Наземные команды, не занятые на тушении пожаров, в течение светового дня должны находиться в местах дежурства, в полной готовности к выезду на пожар. Пожарная техника и средства пожаротушения находятся в полной готовности к использованию.</p> <p>Резервные пожарные команды лесхозов, лесопользователей и лесопожарные формирования, из числа привлекаемых к тушению граждан, должны быть предупреждены и приведены в полную готовность. Закрепленные за ними противопожарный инвентарь и средства транспорта должны быть проверены, и находиться в местах работы команд или вблизи этих мест. По ретрансляционным сетям должна проводиться двух- или трехразовая передача напоминаний об осторожном обращении с огнём в лесу. Организуется передача таких напоминаний в пригородных поездах и автобусах, на железнодорожных платформах и автобусных остановках в лесных районах, вблизи городов и крупных населенных пунктов. Систематически проводится передача указанных напоминаний с вертолётов при патрульных и специальных полётах.</p> <p>В конторах лесхозов организуется дежурство ответственных лиц в рабочие дни, после окончания работы до 24 ч, а в выходные и праздничные дни – с 9 до 24 ч. У дорог, при въезде в лес, по согласованию с местными органами УВД, устанавливаются щиты-сигналы, предупреждающие об опасности пожаров в лесах. При прогнозировании длительного (более 5 дней) периода с отсутствием осадков, отдельные группы (бригады) из наземных пожарных команд с пожарной техникой и средствами транспорта должны быть сосредоточены ближе к наиболее опасным в пожарном отношении участкам. Запрещается посещение отдельных, наиболее опасных участков леса.</p>

Класс пожарной опасности	Нормативы, параметры и сроки проведения мероприятий по предупреждению, обнаружению и ликвидации лесных пожаров
1	2
<p>V класс (чрезвычайная пожарная опасность)</p>	<p>Все внимание работников лесхозов и, в первую очередь, Государственной лесной охраны должно быть сосредоточено только на охране лесов от пожаров. Наземное патрулирование лесов проводится в течение всего светлого времени, а в наиболее опасных местах – круглосуточно. В помощь лесной охране и временным пожарным сторожам для патрулирования привлекаются рабочие и служащие лесхозов, лесопользователи, добровольные пожарные дружины и работники милиции.</p> <p>Дежурство на пожарных наблюдательных пунктах и в пунктах приёма донесений проводится, как и при IV классе пожарной опасности. Численность наземных команд увеличивается за счет привлечения постоянных рабочих и служащих лесхозов, лесопользователей, других лесопожарных формирований, в соответствии с оперативными планами борьбы с лесными пожарами. Наземным командам дополнительно придается техника с других видов работ (бульдозеры, тракторы с почвообрабатывающими орудиями, автотранспорт). Отдельные бригады, группы при сохранении основных сил и средств пожаротушения в местах постоянного базирования, сосредотачиваются ближе к наиболее опасным участкам.</p> <p>Команды, не занятые на тушении пожаров, должны находиться в местах сосредоточения круглосуточно в состоянии полной готовности к выезду на пожар.</p> <p>Готовность резервных пожарных команд такая же, как и при IV классе пожарной опасности. Резервные пожарные команды пополняются за счёт привлечения в их состав, согласно оперативным планам, рабочих и служащих предприятий и организаций, работающих в данном районе.</p> <p>Противопожарная пропаганда должна быть максимально усилена. Передачи, с напоминанием об осторожном обращении с огнём в лесу, по местным ретрансляционным сетям проводятся через каждые 2-3 ч. В пригородных поездах, автобусах, на речных судах, железнодорожных платформах, речных пристанях и автобусных остановках в лесных районах такие передачи проводятся систематически. Увеличивается продолжительность полётов вертолётов для передачи указанных напоминаний с помощью звуковещательных установок.</p> <p>Запрещается (ограничивается) въезд в лес или на отдельные участки транспорта, а также посещение леса населением. Закрываются имеющиеся на дорогах в лес шлагбаумы, устанавливаются щиты-сигналы, предупреждающие о чрезвычайной пожарной опасности, выставляются контрольные посты из работников лесной охраны и правоохранительных органов. На весь период чрезвычайной пожарной опасности организуется круглосуточное дежурство в лесхозах, лесничествах и других организациях, на которые возложена охрана лесов.</p>

Приложение 10. Классификация пожарной опасности в лесах по условиям погоды

(утверждена приказом Рослесхоза от 05.07.2011 № 287)

Класс пожарной опасности в лесах	Величина комплексного показателя	Степень пожарной опасности
1	2	3
I	0 ... 300	Отсутствует
II	301 ... 1000	Малая
III	1001 ... 4000	Средняя
IV	4001 ... 10000	Высокая
V	Более 10000	Чрезвычайная

Вычисление комплексного показателя пожарной опасности по условиям погоды (метод рекомендуется в условиях значительного удаления участка лесов от метеорологической станции, либо при отсутствии возможности получать ежедневные соответствующие метеосводки по другим причинам)

Для вычисления комплексного показателя пожарной опасности необходимы следующие данные:

- температура воздуха (в градусах) и точка росы на 13 ч. по местному времени;
- количество выпавших осадков за предшествующие сутки, т.е. за период с 13 ч. предыдущего дня (количество осадков до 2.5 мм в расчет не принимается).

Комплексный показатель (КП) текущего дня определяется как сумма произведений температуры (t) на разность между значением температуры и точкой росы (ню) каждого дня за число дней (n) после последнего дождя:

$$КП = \sum_{n=1}^1 [t \times (t - \text{ню})].$$

Пример:

Дата	Количество осадков	Температура воздуха, град.	Разность между значением температуры и точкой росы, град.
1	2	3	4
7/VII	Осадки выпали до 12 ч. в количестве не более 3 мм	16,9	1,6
8/VII	Осадков не было	17,9	2,5
9/VII	То же	26,8	21,2
10/VII		24,1	15,1

При этих данных комплексные показатели на каждый день будут равны:

$$7/\text{VII} - 16,9 \times 1,6 - 25,4;$$

$$8/\text{VII} - 25,4 + (17,9 \times 2,5) = 70,2;$$

$$9/\text{VII} - 70,2 + (26,8 \times 21,2) = 638,3;$$

$$10/\text{VII} - 638,3 + (24,1 \times 15,1) = 1002,2.$$

Количество выпавших осадков определяют по осадкомеру, температуру воздуха - по сухому термометру психрометра, точку росы - по психрометрическим таблицам на основании отсчетов по сухому и смоченному термометрам. Для получения отсчетов психрометр устанавливают вне помещения в тени на высоте 2 м от земли.

В каждом из пунктов метеонаблюдений ведется журнал установленной формы с расчетом комплексного показателя пожарной опасности. Журналы хранятся не менее 10 лет, по записям в них можно оценить напряженность пожароопасного сезона, сравнивая горимость со средними многолетними данными, а также использовать эти журналы при составлении местных шкал оценки пожарной опасности по условиям погоды.

Приложение 11. Нормативы режима осветлений и прочисток в насаждениях основных лесобразующих пород по группам типов леса в лесах лесничества в целях улучшения породного состава

Исходный состав насаждений	Группа типов леса (класс бонитета)	Возраст начала ухода (лет)	Рубки осветления		Рубки прочистки		Целевой состав к возрасту рубки (спелости)
			миним. сомкнут. до ухода после ухода	интенсивность рубки, % по запасу	миним. сомкнут. до ухода после ухода	интенсивность рубки, % по запасу	
1	2	3	4	5	6	7	8
Район хвойно-широколиственных (смешанных) лесов европейской части Российской Федерации							
Сосновые насаждения							
1. Сосновые насаждения, чистые и с примесью лиственных до 2 единиц	Лишайниковый (III-IV)	8-10	0,9	15-20	0,9	15-20	8С2Б
			0,7		0,7		
	Брусничный (II-I)	5-10	0,8	20-25	0,8	20-25	(8-9)С
			0,6		0,6		(1-2)Б
	Сложный (Ia-I)	5-10	0,8	25-30	0,8	25-30	(9-10)С
			0,6		0,6		(1-+)Б
Черничный (I-II)	5-10	0,9	20-25	0,9	20-25	(8-9)С	
		0,7		0,7		(1-2)Б	
Долгомошный (III)	8-10	0,9	20-25	0,9	15-25	8С2Б	
		0,7		0,7			
2. Сосново-лиственные с преобладанием сосны в составе (5-7 сосны, 3-5 лиственных)	Лишайниковый (III-IV)	4-7	0,9	20-30	0,9	20-30	(7-8)С
			0,6		0,7		(2-3)Б
	Брусничный (II-I)	3-6	0,7	30-50	0,7	30-50	(8-9)С
			0,5		0,5		(1-2)Б
	Сложный (Ia-I)	3-5	0,6	35-60	0,6	30-50	(8-10)С
			0,4		0,4		(0-2)Б
Черничный (I-II)	3-6	0,7	30-50	0,7	30-50	(7-9)С	
		0,5		0,5		(1-3)Б	
Долгомошный (III)	4-7	0,8	30-40	0,8	25-35	(6-8)С	
		0,6		0,6		(2-4)Б	
2.1. Сосново-лиственные с долей сосны в составе 3-4 единицы и 6-7 лиственных	Брусничный (II-I)	3-5	0,7	35-60	0,7	35-60	(6-8)С
			0,4		0,4		(2-4)Б
	Сложный (Ia-I)	3-5	0,6	40-70	0,6	40-60	(6-9)С
			0,3		0,4		(1-4)Б
	Черничный (I-II)	3-5	0,6	40-70	0,6	40-50	(6-8)С
			0,3		0,4		(2-4)Б
Долгомошный (III)	4-6	0,7	30-50	0,7	30-45	(5-7)С	
		0,5		0,5		(3-5)Б	

продолжение приложения 11

Исходный состав насаждений	Группа типов леса (класс бонитета)	Возраст начала ухода (лет)	Рубки осветления		Рубки прочистки		Целевой состав к возрасту спелости
			миним. сомкнут. до ухода после ухода	интенсивность рубки, % по запасу	миним. сомкнут. до ухода после ухода	интенсивность рубки, % по запасу	
1	2	3	4	5	6	7	8
3. Лиственно-сосновые (лиственные более 7 единиц, сосны менее 3 единиц при достаточном количестве деревьев)	Бруснич-ный	3-5	0,6	40-60	0,7	40-60	(5-8)С (2-5)Б
			0,4		0,4		
	Сложный	3-5	0,5	40-70	0,6	40-60	(6-9)С (1-4)Б
			0,3		0,4		
	Чернич-ный	4-6	0,6	40-70	0,6	40-50	(5-8)С (2-5)Б
			0,4		0,4		
	Долгомо-шный	4-7	0,7	30-60	0,7	30-45	(4-7)С (3-6)Б
			0,4		0,5		
Еловые насаждения							
1. Еловые насаждения: чистые и с примесью лиственных до 2 единиц	Сложные (Ia-I)	8-10	0,8	15-30	0,8	15-30	(9-10)Е (0-1)Б (Ос)
			0,6		0,6		
	Черничные (I-II)	8-10	0,8	20-35	0,8	15-25	(8-9)Е (1-2)Б (Ос)
			0,5		0,6		
	Приручье-вые (II-III)	8-10	0,8	20-35	0,8	15-25	(8-9)Е (1-2)Б (Ос)
			0,5		0,6		
2. Елово-лиственные с преобладани-ем ели в составе: 5-7 ели и 3-5 лиственных	Сложные (Ia-I)	6-8	0,7	30-40	0,7	30-40	(9-10)Е (0-1)Б (Ос)
			0,5		0,5		
	Черничные (I-II)	6-8	0,7	30-40	0,7	30-40	(8-9)Е (1-2)Б (Ос)
			0,5		0,5		
	Приручье-вые (II-III)	6-8	0,7	30-40	0,7	30-40	(8-9)Е (1-2)Б (Ос)
			0,5		0,5		
2.1. Елово-лиственные с долей ели в составе 3-4 единицы и 6-7 лиственных	Сложные (Ia-I)	4-6	0,6	50-60	0,6	50-60	(8-10)Е (0-2)Б (Ос)
			0,3		0,4		
	Черничные (I-II)	4-6	0,6	50-60	0,6	50-60	(8-9)Е (1-2)Б (Ос)
			0,3		0,4		
	Приручье-вые (II-III)	4-6	0,6	50-60	0,6	50-60	(8-9)Е (1-2)Б (Ос)
			0,3		0,4		

продолжение приложения 11

Исходный состав насаждений	Группа типов леса (класс бонитета)	Возраст начала ухода (лет)	Рубки осветления		Рубки прочистки		Целевой состав к возрасту спелости
			миним. сомкнут. до ухода после ухода	интенсивность рубки, % по запасу	миним. сомкнут. до ухода после ухода	интенсивность рубки, % по запасу	
1	2	3	4	5	6	7	8
3. Лиственничные с наличием под пологом лиственных достаточного количества деревьев ели	Сложные (Iа-I)	4-6	нет огр.	нет огр.	нет огр.	нет огр.	(7-8)Е (2-3)Б(Ос)
				4-6		4-8	
	Черничные (I-II)	4-6	нет огр.	нет огр.	нет огр.	40-50/100	(7-8)Е (2-3)Б(Ос)
				4-6		4-8	
	Приручевые (II-III)	4-6	нет огр.	нет огр.	нет огр.	40-50/100	(>4)Е (<6)Б(Ос)
				4-6		4-8	
Дубовые насаждения							
1. Дубовые насаждения чистые и с примесью других пород до 2 единиц	Дубравы свежие липово-лещиновые (II-I)	10-15	-	-	0,8	20-35	(8-9)Д (1-2)Лп, Е, др. п.
					0,7		
	Дубравы свежие липово-осоковые (III-II; IV)	10-15	-	-	0,8	20-30	(8-9)Д (1-2)Лп, Е, др. п.
					0,7		
	Дубравы влажные крупнотравные (II-III; I)	10-15	-	-	0,8	20-35	(8-9)Д (1-2)Лп, Е, др. п.
					0,7		
	Дубравы влажные липовые (III-IV; II)	10-15	-	-	0,8	20-30	(8-9)Д (1-2)Лп, Е, др. п.
					0,7		
	Дубравы приручейно-крупнотравные (II-III)	10-15	-	-	0,8	20-30	(8-9)Д (1-2)Олч., др. п.
					0,7		

продолжение приложения 11

Исходный состав насаждений	Группа типов леса (класс бонитета)	Возраст начала ухода (лет)	Рубки осветления		Рубки прочистки		Целевой состав к возрасту спелости
			миним. сомкнут. до ухода после ухода	интенсивность рубки, % по запасу	миним. сомкнут. до ухода после ухода	интенсивность рубки, % по запасу	
1	2	3	4	5	6	7	8
2. Смешанные насаждения с преобладанием дуба в составе: 5-7 единиц (с мягколиственными и твердолиственными породами)	Дубравы свежие липово-лещиновые (II-I)	4-6	0,7	30-45	0,7	30-45	(7-9)Д (1-3)Лп, Яс, Е
			0,5		0,5		
	Дубравы свежие липово-осоковые (III-II; IV)	4-6	0,7	25-35	0,7	25-35	(7-8)Д (2-3)Лп, Е, др. п.
			0,6		0,6		
	Дубравы влажные крупнотравные (II-III; I)	4-6	0,7	30-40	0,7	30-40	(7-8)Д (2-3)Лп, Е, др. п.
			0,5		0,5		
Дубравы влажные липовые (III-IV; II)	4-6	0,7	30-35	0,7	30-35	(7-8)Д (2-3)Лп, Е, др. п.	
		0,5		0,5			
Дубравы приручейно-крупнотравные (II-III)	4-6	0,7	30-40	0,7	30-40	(7-9)Д (1-3)Олч., др. п.	
		0,5		0,6			
2.1. Смешанные насаждения с долей дуба в составе 3-4 единицы	Дубравы свежие липово-лещиновые (II-I)	3-5	0,7	40-60	0,7	40-60	(6-8)Д (2-4)Лп, Е, др. п.
			0,4		0,4		
	Дубравы свежие липово-осоковые (III-II; IV)	3-5	0,7	30-50	0,7	30-50	(6-8)Д (2-4)Лп, Е, др. п.
			0,6		0,5		

Исходный состав насаждения	Группа типов леса (класс бонитета)	Возраст начала ухода (лет)	Рубки осветления		Рубки прочистки		Целевой состав к возрасту спелости
			миним. сомкнут. до ухода после ухода	интенсивность рубки, % по запасу	миним. сомкнут. до ухода после ухода	интенсивность рубки, % по запасу	
1	2	3	4	5	6	7	8
2.1. Смешанные насаждения с долей дуба в составе 3-4 единицы	Дубравы влажные крупнотравные (II-III; I)	3-5	0,7	40-50	0,7	40-50	(6-8)Д (2-4)Лп, Е, др. п.
			0,4		0,4		
	Дубравы влажные липовые (III-IV; II)	3-5	0,7	40-50	0,7	40-50	(6-8)Д (2-4)Лп, Е, др. п.
			0,5		0,5		
	Дубравы приручейно-крупнотравные (II-III)	3-5	0,7	40-60	0,7	40-60	(6-7)Д (3-4)Олч., др. п.
			0,5		0,5		
3. Сложные насаждения с преобладанием мягколиственных и долей дуба в составе менее 3 единиц, но с достаточным количеством деревьев для формирования древостоев с преобладанием дуба	Дубравы свежие липово-лещиновые (II-I)	2-4	0,6	50-80	0,6	50-70	(5-7)Д (3-5)др. п.
			0,3		0,3		
	Дубравы свежие липово-осоковые (III-II; IV)	2-4	0,6	40-70	0,6	40-60	(4-7)Д (3-6)др. п.
			0,4		0,5		
	Дубравы влажные крупнотравные (II-III; I)	2-4	0,6	40-70	0,6	40-60	(4-7)Д (3-6)др. п.
			0,4		0,5		
	Дубравы влажные липовые (III-IV; II)	2-4	0,6	40-70	0,6	40-60	(4-7)Д (3-6)др. п.
			0,4		0,5		
	Дубравы приручейно-крупнотравные (II-III)	2-4	0,6	40-70	0,6	40-60	(4-7)Д (3-6)Олч., др. п.
			0,4		0,5		

Исходный состав насаждений	Группа типов леса (класс бонитета)	Возраст начала ухода (лет)	Рубки осветления		Рубки прочистки		Целевой состав к возрасту спелости
			миним. сомкнут. до ухода после ухода	интенсивность рубки, % по запасу	миним. сомкнут. до ухода после ухода	интенсивность рубки, % по запасу	
1	2	3	4	5	6	7	8
Березовые насаждения							
1. Березовые насаждения: чистые и с небольшой примесью других пород	Бруснично-вейниковые(II-I)	10-12	-	-	> 0,8	20-25	(8-10)Б (0-2)С
					0,7		
	Сложные мелкотравные(II-I)	8-12	-	-	> 0,8	20-30	(8-10)Б (0-2)С (Е)
					0,7		
	Чернично-мелкотравные(II-III)	8-12	-	-	> 0,8	20-25	(8-10)Б (0-2)С (Е)
					0,7		
	Долгомошные (III-IV)	12-15	-	-	> 0,8	15-20	(8-10)Б (0-2)С
				0,7			
Сложные широко-травные (Ia-I)	8-10	-	-	> 0,8	25-35	(8-10)Б (0-2)Е (С)	
				0,7			
Чернично-широко-травные (I-II)	8-10	-	-	> 0,8	20-30	(8-10)Б (0-2)Е (С)	
				0,7			
Приручейно-крупно-травные (II-III)	8-10	-	-	> 0,8	20-25	(8-10)Б (0-2)Е	
				0,7			
2. Березово-осиновые насаждения, других пород	Сложные мелкотравные (II-I)	6-8	0,8	20-40	0,8	20-40	(8-10)Б (0-2)С (0-+)Ос
			0,6		0,6		
	Чернично-мелкотравные (II-III)	6-8	0,8	20-40	0,8	20-40	(8-10)Б (0-2)С (0-+)Ос
			0,6		0,6		
	Сложные широко-травные (Ia-I)	6-8	0,8	20-40	0,8	20-40	(8-10)Б (0-2)Е, С (0-+)Ос
			0,6		0,6		

Исходный состав насаждений	Группа типов леса (класс бонитета)	Возраст начала ухода (лет)	Рубки осветления		Рубки прочистки		Целевой состав к возрасту спелости
			миним. сомкнут. до ухода после ухода	интенсивность рубки, % по запасу	миним. сомкнут. до ухода после ухода	интенсивность рубки, % по запасу	
1	2	3	4	5	6	7	8
2. Березово-осиновые насаждения, других пород	Чернично-широко-травные (I-II)	6-8	0,8	20-40	0,8	20-40	(8-10)Б (0-2)Е (0+)Ос
			0,6		0,6		
	Приручейно-крупно-травные (II-III)	6-8	0,8	20-35	0,8	20-35	(8-10)Б (0-2)Е (0+)Ос
			0,6		0,6		
3. Березово-еловые (с наличием под пологом березы достаточного количества деревьев ели - второй ярус ели или подрост)	Сложные мелко-травные (II-I)	4-6	0,8	20-30	0,8	20-30	(7-10)Б (0-3)Е II яр. (Пдр) 10Е
			0,7		0,7		
	Чернично-мелко-травные (II-III)	4-6	0,8	20-30	0,8	20-30	(7-10)Б (0-3)Е II яр. (Пдр) 10Е
			0,7		0,7		
	Приручейно-крупно-травные (II-III)	4-6	0,8	20-30	0,8	20-30	(7-10)Б (0-3)Е II яр. (Пдр) 10Е
			0,7		0,7		

Примечание:

1. Целевой состав определен в соответствии с Правилами ухода за лесом

Приложение 12. Сроки сбора грибов по видам для зоны хвойно-широколиственных лесов

Лес	Апрель	Май	Июнь	Июль	Август	Сентябрь	Октябрь	Ноябрь
1	2	3	4	5	6	7	8	9
Березовый	Сморчок	Подберезовик Подосиновик Сыроежка Сморчок	Белый гриб Дубовик Подберезовик Подосиновик Сыроежка	Белый гриб Дубовик Груздь Подберезовик Подосиновик Сыроежка Волнушка	Белый гриб Дубовик Груздь Подберезовик Подосиновик Сыроежка Волнушка	Белянка Белый гриб Дубовик Груздь Подберезовик Подосиновик Сыроежка Волнушка Опята	Белянка Белый гриб Дубовик Груздь Подберезовик Подосиновик Сыроежка Волнушка Опята	Сыроежка Опята
Дубовый	Сморчок	Сморчок	Белый гриб Дубовик	Белый гриб Дубовик Волнушка Рыжик Груздь	Белый гриб Дубовик Волнушка Рыжик Груздь	Белый гриб Дубовик Волнушка Белянка Рыжик Груздь Опята	Белый гриб Дубовик Волнушка Белянка Рыжик Груздь Опята	Опята
Сосновый	Сморчок	Сморчок	Белый гриб Сыроежка	Белый гриб Рыжик Маслята Моховики Сыроежка	Белый гриб Рыжик Маслята Моховики Сыроежка	Белый гриб Рыжик Маслята Моховики Зеленушка Серушка Сыроежка Опята	Белый гриб Рыжик Маслята Моховики Зеленушка Серушка Сыроежка Опята	Зеленушка Серушка Сыроежка Опята
Осиновый		Подосиновик	Подосиновик	Подосиновик Груздь	Подосиновик Груздь	Подосиновик Груздь	Подосиновик Груздь	

Приложение 13. Сведения об использовании лесов для геологического изучения недр и разработки месторождений полезных ископаемых

Лесничество	Участковое лесничество	Урочище	Целевое назначение лесов	№№ лесных кварталов	Площадь добычи, га	Участок недр, добыча	Наименование недропользователя	Срок аренды, до	Решение о предоставлении	Примечание
1	2	3	4	5	6	7	8	9	10	11
Кольчугинское	Литвиновское	Заря	эксплуатационные	4	1,0	добыча песка на глубину до 5 м без применения взрывных работ	ООО «Давыдовское»	23.02.2049г.	ДЛХ- 2749/04-07 от 24.10.2011	

Сведения об использовании лесов для разработки месторождений торфа

№ п/п	Месторождение	Местоположение месторождения (участка);	Степень освоения		Балансовые запасы по состоянию на 01. 01.2005 года А+В+С1, тыс. т.
			лицензия (номер, дата регистрации, срок окончания действия)	разрабатывается организацией (предприятием)	
1	2	3	4	5	6
-	-	-	-	-	-

Приложение 14. Перечень нормативно-правовых актов Владимирской области

1. Постановление Губернатора Владимирской области от 20.12.2006 № 898 «Об утверждении Положения о Департаменте лесного хозяйства Владимирской области» (с изменениями).
2. Закон Владимирской области от 11.10.2005 № 148-ОЗ «О Красной книге Владимирской области».
3. Постановление Губернатора Владимирской области от 22.01.2007 № 36 «О создании государственного учреждения «Владимирская база авиационной охраны лесов».
4. Постановление Губернатора Владимирской области от 12.03.2007 № 156 «О некоторых мерах по реализации Лесного кодекса Российской Федерации от 04.12.2006 № 201-ФЗ в части передачи органам государственной власти Владимирской области отдельных полномочий Российской Федерации в сфере лесных отношений».
5. Постановление Губернатора Владимирской области от 10.04.2007 № 253 «О ликвидации и создании государственных учреждений Владимирской области».
6. Постановление Губернатора Владимирской области от 18.04.2007 № 263 «О передаче государственного недвижимого имущества Владимирской области в безвозмездное пользование Федеральному государственному учреждению «Центральная база авиационной охраны лесов «Авиалесоохрана».
7. Постановление Губернатора Владимирской области от 19.06.2007 № 444 «Об областной межведомственной комиссии по борьбе с незаконным оборотом древесины».
8. Постановление Губернатора Владимирской области от 27.02.2008 № 123 «О перечне должностных лиц, осуществляющих федеральный государственный лесной надзор (лесная охрана) на территории Владимирской области».
9. Постановление Губернатора Владимирской области от 27.07.2007 № 542 «О признании утратившими силу отдельных нормативных правовых актов в области лесных отношений».
10. Постановление Губернатора Владимирской области от 13.09.2007 № 686 «О реорганизации в форме преобразования государственных учреждений в ГУП ВО «Владимирское лесопромышленное предприятие».
11. Закон Владимирской области от 14.11.2007 № 146-ОЗ «О порядке и нормативах заготовки гражданами древесины для собственных нужд на территории Владимирской области» (с изменениями).
12. Закон Владимирской области от 07.12.2007 № 172-ОЗ «О внесении изменений в статью 7 Закона Владимирской области «О денежном содержании государственных гражданских служащих Владимирской области, денежном вознаграждении и денежном поощрении лиц, замещающих государственные должности Владимирской области».

13. Закон Владимирской области от 11.12.2007 № 180-ОЗ «О порядке заготовки и сбора гражданами недревесных лесных ресурсов, заготовки пищевых лесных ресурсов и сбора лекарственных растений для собственных нужд на территории Владимирской области» (с изменениями).

14. Закон Владимирской области от 08.05.2008 № 88-ОЗ «Об особо охраняемых природных территориях Владимирской области».

15. Постановление администрации Владимирской области от 22.06.2015 № 587 «О признании утратившими силу отдельных нормативных правовых актов Губернатора области».

16. Распоряжение Губернатора Владимирской области от 17.01.2019 № 1-рг «Об утверждении лесного плана Владимирской области».

17. Закон Владимирской области от 07.12.2009 № 165-ОЗ «Об установлении исключительных случаев заготовки древесины и недревесных лесных ресурсов на основании договоров купли-продажи лесных насаждений во Владимирской области».

18. Постановление Департамента лесного хозяйства Владимирской области от 09.03.2021 № 07 «О ставках платы за единицу объема лесных ресурсов и ставках платы за единицу площади лесного участка, находящегося в собственности Владимирской области».

19. Постановление Департамента лесного хозяйства Владимирской области от 09.03.2021 № 06 «О внесении изменений в постановление Департамента лесного хозяйства администрации Владимирской области от 03.08.2018 № 6».

20. Постановление Губернатора Владимирской области от 28.03.2011 № 253 «О перечне должностных лиц, осуществляющих федеральный государственный пожарный надзор в лесах, расположенных на землях лесного фонда на территории Владимирской области».

21. Постановление Губернатора Владимирской области от 29.06.2010 № 746 «Об утверждении Правил использования на территории Владимирской области объектов животного мира, не отнесенных к охотничьим ресурсам и водным биологическим ресурсам, и не принадлежащих к видам, занесенным в Красную книгу Российской Федерации и в Красную книгу Владимирской области».

22. Постановление Губернатора Владимирской области от 14.07.2010 № 813 «О внесении изменения в постановление Губернатора области от 23.09.2009 № 787 «О создании комиссии по оценке состояния, развития и функционирования особо охраняемых природных территорий регионального значения».

23. Постановление Губернатора Владимирской области от 12.11.2010 № 1207 «О внесении изменений в постановление Губернатора области от 14.06.2005 № 341 «О реализации Федерального закона от 21.12.2004 № 172-ФЗ «О переводе земель или земельных участков из одной категории в другую».

24. Постановление Губернатора Владимирской области от 30.12.2010 № 1393 «О создании государственного бюджетного учреждения Владимирской области «Владимирская база авиационной охраны лесов».

25. Постановление Губернатора Владимирской области от 28.03.2011 № 253 «О перечне должностных лиц, осуществляющих федеральный государственный пожарный надзор в лесах, расположенных на землях лесного фонда на территории Владимирской области».

26. Постановление Губернатора Владимирской области от 06.09.2011 № 942 «О внесении изменений в отдельные нормативные правовые акты».

27. Постановление Губернатора Владимирской области от 13.10.2011 № 1101 «О создании государственных казенных учреждений Владимирской области в сфере лесных отношений».

28. Постановление Губернатора Владимирской области от 19.10.2011 № 1123 «О внесении изменения в постановление Губернатора области от 28.07.2010 № 865 «О регламенте работы администрации Владимирской области».

29. Постановление Губернатора Владимирской области от 01.11.2011 № 1192 «О реорганизации ГУП ВО «Владлеспром».

30. Постановление Губернатора Владимирской области от 09.12.2011 № 1385 «О внесении изменений в отдельные постановления Губернатора области в сфере лесных отношений» (с изменениями и дополнениями).

31. Постановление Губернатора Владимирской области от 21.12.2011 № 1436 «Об утверждении Положения об оплате труда работников государственных казенных учреждений Владимирской области в сфере лесных отношений» (с изменениями и дополнениями).


32. Постановление Губернатора Владимирской области от 22.06.2012 № 653 «О софинансировании расходов федерального бюджета на приобретение специализированной лесопожарной техники и оборудования».

33. Постановление Губернатора Владимирской области от 07.09.2012 № 1007 «О внесении изменений в постановление Губернатора области от 27.02.2008 № 123 «О перечне должностных лиц, осуществляющих федеральный государственный лесной надзор (лесная охрана) на территории Владимирской области» (с изменениями).

34. Постановление Губернатора Владимирской области от 09.10.2012 № 1142 «О внесении изменений в приложение к постановлению Губернатора области от 21.12.2011 № 1436 «Об утверждении Положения об оплате труда работников государственных казенных учреждений Владимирской области в сфере лесных отношений» (с изменениями).

35. Постановление Губернатора Владимирской области от 12.04.2021 № 208 «О мерах по обеспечению предупреждения и тушения природных пожаров на территории Владимирской области в 2021 году».

36. Приказ Департамента лесного хозяйства Владимирской области от 05.07.2021 № 182-П «О внесении изменений в приказ от 25.07.2017 № 576-П «Об утверждении технологических карт по охране, защите, воспроизводству».



КАРТА-СХЕМА

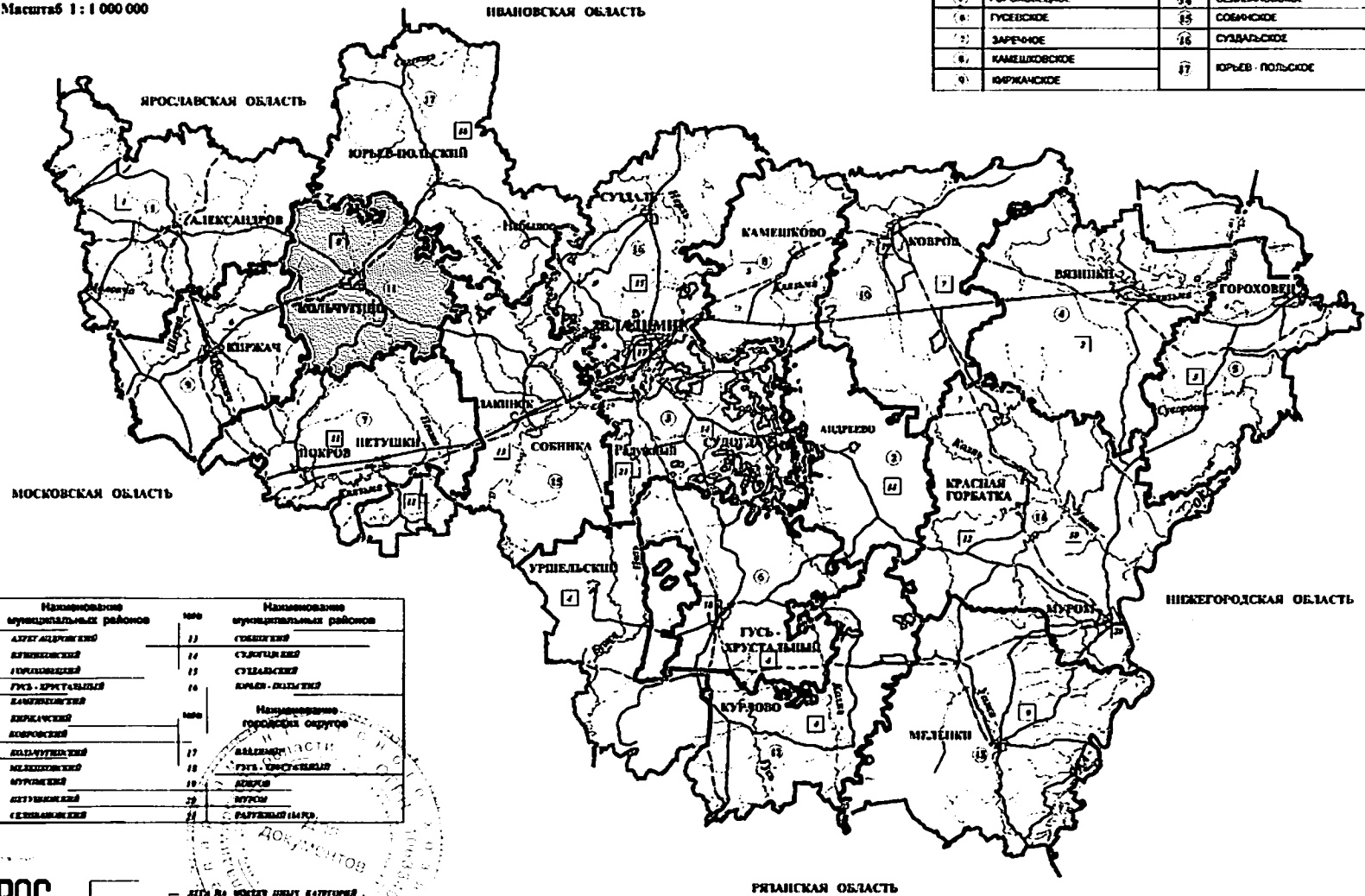
ВЛАДИМИРСКОЙ ОБЛАСТИ
с выделением территории
Кольчугинского лесничества

Масштаб 1:1 000 000

ЭКСПЛИКАЦИЯ

Наименование

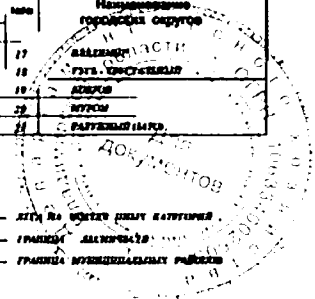
№№	ЛЕСНИЧЕСТВ	№№	ЛЕСНИЧЕСТВ
1	АЛЕКСАНДРОВСКОЕ	10	КОВРОВСКОЕ
2	АНДРЕЕВСКОЕ	11	КОЛЬЧУГИНСКОЕ
3	ВЛАДИМИРСКОЕ	12	КУРОВОСКОЕ
4	ВЯЗНИКОВСКОЕ	13	МЕЛЕНКОВСКОЕ
5	ГОРОХОВСКОЕ	14	СЕДЬМАНОВСКОЕ
6	ГУСЕВСКОЕ	15	СОБАНСКОЕ
7	ЗАРЕЧНОЕ	16	СУДАДСКОЕ
8	КАМЁШКОВСКОЕ	17	ЮРЬЕВ-ПОЛЬСКОЕ
9	КУРЖАНСКОЕ		



№№	Наименование муниципальных районов	№№	Наименование муниципальных районов
1	АЛЕКСАНДРОВСКИЙ	11	СОБАНСКИЙ
2	АНДРЕЕВСКИЙ	12	СУДАДСКИЙ
3	ВЛАДИМИРСКИЙ	13	КАМЁШКОВСКИЙ
4	ГУСЬ-КРУСТАВСКИЙ	14	КОВРОВСКИЙ
5	КАМЁШКОВСКИЙ	15	КУРОВОСКИЙ
6	КОВРОВСКИЙ	16	МЕЛЕНКОВСКИЙ
7	КОЛЬЧУГИНСКИЙ	17	МУРШИНСКИЙ
8	КУРОВОСКИЙ	18	МУРШИНСКИЙ
9	МЕЛЕНКОВСКИЙ	19	МУРШИНСКИЙ
10	МУРШИНСКИЙ	20	МУРШИНСКИЙ
11	КОЛЬЧУГИНСКИЙ	21	МУРШИНСКИЙ
12	СЕДЬМАНОВСКИЙ	22	МУРШИНСКИЙ



- ГРАНИЦА РАЙОНОВ
- ГРАНИЦА ЛЕСНИЧЕСТВ
- ГРАНИЦА МУНИЦИПАЛЬНЫХ РАЙОНОВ




РЯЗАНСКАЯ ОБЛАСТЬ

Приложение № 5 к постановлению
Департамента лесного хозяйства
Владимирской области
от 23.12.2021 № 23

**АДМИНИСТРАЦИЯ ВЛАДИМИРСКОЙ ОБЛАСТИ
ДЕПАРТАМЕНТ ЛЕСНОГО ХОЗЯЙСТВА**

**ЛЕСОХОЗЯЙСТВЕННЫЙ РЕГЛАМЕНТ
ГОСУДАРСТВЕННОГО
КАЗЕННОГО УЧРЕЖДЕНИЯ
ВЛАДИМИРСКОЙ ОБЛАСТИ
«СОБИНСКОЕ ЛЕСНИЧЕСТВО»**

Директор департамента



Е.В. Малышев

Владимир, 2021

**ФЕДЕРАЛЬНОЕ АГЕНТСТВО ЛЕСНОГО ХОЗЯЙСТВА
ФЕДЕРАЛЬНОЕ ГОСУДАРСТВЕННОЕ БЮДЖЕТНОЕ УЧРЕЖДЕНИЕ «РОСЛЕСИНФОРГ»
ФИЛИАЛ ФГБУ «РОСЛЕСИНФОРГ» «МОСЛЕСПРОЕКТ»**

ЛЕСОХОЗЯЙСТВЕННЫЙ РЕГЛАМЕНТ

СОБИНСКОГО ЛЕСНИЧЕСТВА

Департамента лесного хозяйства

Владимирской области

Директор

Заместитель директора

**Начальник отдела
лесоустройства**

**Заместитель начальника
отдела лесоустройства**

Ведущий инженер

Н.К. Нетбальский

Г.К. Протченко

М.В. Крючков

Н.М. Братковский

В.В. Алексикова

Москва, 2019



Введение	8
ГЛАВА 1. Краткая характеристика лесничества и виды разрешенного использования лесов.....	12
1.1. Краткая характеристика лесничества	12
1.1.1. Наименование и местоположение лесничества.....	12
1.1.2. Общая площадь лесничества и участков лесничеств.....	13
1.1.3. Распределение территории лесничества по муниципальным образованиям.....	13
1.1.4. Карта-схема Владимирской области с выделением территории лесничества.....	14
1.1.5. Распределение лесов лесничества по лесорастительным зонам, лесным районам и зонам лесозащитного и лесосеменного районирования	14
1.1.6. Распределение лесов лесничества по целевому назначению и категориям защитных лесов по кварталам или их частям, а также основания выделения защитных, эксплуатационных и резервных лесов	16
1.1.7. Характеристика лесных и нелесных земель из состава земель лесного фонда на территории лесничества	34
1.1.8. Характеристика имеющихся и проектируемых особо охраняемых природных территорий и объектов, планов по их организации, развитию экологических сетей, сохранению биоразнообразия	35
1.1.9. Характеристика проектируемых лесов национального наследия	38
1.1.10. Перечень видов биологического разнообразия и размеров буферных зон, подлежащих сохранению при осуществлении лесосечных работ.....	38
1.1.11. Характеристика существующих объектов лесной, лесоперерабатывающей инфраструктуры, объектов, не связанных с созданием лесной инфраструктуры, мероприятий по строительству, реконструкции и эксплуатации указанных объектов, предусмотренных документами территориального планирования.....	44
1.1.12. Поквартальная карта-схема подразделения лесов по целевому назначению с нанесением местоположения существующих и проектируемых особо охраняемых природных территорий и объектов, объектов лесной, лесоперерабатывающей инфраструктуры, объектов, не связанных с созданием лесной инфраструктуры	46
1.2. Виды разрешенного использования лесов на территории лесничества с распределением по кварталам	46
Глава 2. Нормативы, параметры и сроки использования лесов, нормативы по	

охране, защите и воспроизводству лесов	62
2.1. Нормативы, параметры и сроки использования лесов при заготовке древесины	62
2.1.1. Расчетная лесосека для осуществления рубок спелых и перестойных лесных насаждений	63
2.1.2. Расчетная лесосека (ежегодный допустимый объем изъятия древесины) для осуществления рубок средневозрастных, приспевающих, спелых, перестойных лесных насаждений при уходе за лесами.....	78
2.1.3. Расчетная лесосека (ежегодный допустимый объем изъятия древесины) при всех видах рубок.....	92
2.1.4. Возрасты рубок	94
2.1.5. Процент (интенсивность) выборки древесины с учетом полноты древостоя и состава	95
2.1.6. Размеры лесосек.....	97
2.1.7. Сроки примыкания лесосек.....	99
2.1.8. Количество зарубов	99
2.1.9. Сроки повторяемости рубок.....	100
2.1.10. Методы лесовосстановления	100
2.1.11. Сроки использования лесов для заготовки древесины и другие сведения	101
2.2. Нормативы, параметры и сроки использования лесов для заготовки живицы.....	102
2.3. Нормативы, параметры и сроки использования лесов для заготовки и сбора недревесных лесных ресурсов.....	105
2.3.1. Нормативы (ежегодные допустимые объемы) и параметры использования лесов для заготовки недревесных лесных ресурсов по их видам	108
2.4. Нормативы, параметры и сроки использования лесов для заготовки пищевых лесных ресурсов и сбора лекарственных растений.....	109
2.4.1. Нормативы (ежегодные допустимые объемы) и параметры разрешённого использования лесов для заготовки пищевых лесных ресурсов и сбора лекарственных растений по их видам.....	110
2.4.2. Сроки заготовки и сбора	112
2.4.3. Сроки заготовки и сбора при заготовке древесных соков	113
2.5. Нормативы, параметры и сроки использования лесов для осуществления видов деятельности в сфере охотничьего хозяйства.....	114
2.5.1. Перечень и нормы проведения биотехнических мероприятий.....	115

2.5.2. Перечень разрешенных для размещения объектов охотничьей инфраструктуры	119
2.6. Нормативы, параметры и сроки использования лесов для ведения сельского хозяйства	121
2.7. Нормативы, параметры и сроки использования лесов для осуществления научно-исследовательской и образовательной деятельности	123
2.8. Нормативы, параметры и сроки использования лесов для осуществления рекреационной деятельности	127
2.8.1. Нормативы использования лесов для осуществления рекреационной деятельности.....	131
2.8.2. Перечень кварталов и (или) частей кварталов зоны рекреационной деятельности, в том числе перечень кварталов и (или) их частей, в которых допускается возведение физкультурно-оздоровительных, спортивных и спортивно-технических сооружений.....	136
2.8.3. Функциональное зонирование территории зоны рекреационной деятельности.....	137
2.8.4. Перечень временных построек на лесных участках и нормативы их благоустройства	137
2.8.5. Параметры и сроки использования лесов для осуществления рекреационной деятельности	139
2.9. Нормативы, параметры и сроки использования лесов для создания лесных плантаций и их эксплуатации	140
2.10. Нормативы, параметры и сроки использования лесов для выращивания лесных плодовых, ягодных, декоративных растений, лекарственных растений ..	141
2.11. Нормативы, параметры и сроки использования лесов для создания лесных питомников и их эксплуатации.....	143
2.11.1. Нормативы, параметры и сроки использования лесов для выполнения изыскательских работ.....	146
2.12. Нормативы, параметры и сроки использования лесов для выполнения работ по геологическому изучению недр, для разработки месторождений полезных ископаемых	146
2.13. Нормативы, параметры и сроки использования лесов для строительства и эксплуатации водохранилищ и иных искусственных водных объектов, а также гидротехнических сооружений и специализированных портов	149
2.14. Нормативы, параметры и сроки использования лесов для строительства, реконструкции, эксплуатации линейных объектов.....	150
2.15. Нормативы, параметры и сроки использования лесов для переработки	

древесины и иных лесных ресурсов	153
2.16. Нормативы, параметры и сроки использования лесов для религиозной деятельности.....	156
2.17. Требования к охране, защите и воспроизводству лесов	157
2.17.1. Требования к мерам пожарной безопасности в лесах, охране лесов от загрязнения радиоактивными веществами и иного негативного воздействия.....	157
2.17.1.1. Нормативы мероприятий по противопожарному устройству лесов	157
2.17.1.2. Требования к охране лесов от загрязнения и иного негативного воздействия.....	166
2.17.2. Требования к защите лесов (нормативы и параметры санитарно-оздоровительных мероприятий, профилактических мероприятий по защите лесов, мероприятий по ликвидации очагов вредных организмов, а также других определенных уполномоченным федеральным органом исполнительной власти мероприятий)	174
2.17.3. Требования к воспроизводству лесов (нормативы, параметры, сроки проведения мероприятий по лесовосстановлению, лесоразведению, уходу за лесами).....	188
2.18. Особенности требований к использованию лесов по лесорастительным зонам и лесным районам, включающих схему лесорастительного районирования лесничества, особенности требований (по нормативам, параметрам и срокам использования) к различным видам использования лесов в соответствии с лесорастительными зонами и лесными районами	196
Глава 3. Ограничения использования лесов.....	197
3.1. Ограничения по видам целевого назначения лесов	197
3.2. Ограничения по видам особо защитных участков леса.....	202
3.3. Ограничения по видам использования лесов	232
Заключение	241
Приложение 1. Законодательные акты Российской Федерации.....	242
Приложение 2. Нормативные и правовые акты, регламентирующие виды использования лесов, предусмотренные Лесным кодексом РФ	246
Приложение 3. Характеристика путей транспорта	253
Приложение 4. Нормативы режима рубок ухода в насаждениях основных лесобразующих пород по группам типов леса лесничества при вырубке средневозрастных, приспевающих спелых и перестойных насаждений.....	254
Приложение 5. Продолжительность проведения подсочки	261
Приложение 6. Общая ширина межкарровых ремней и количество карр на стволах деревьев для различных категорий проведения подсочки	261

Приложение 7. Технологические карты проведения работ по искусственному и комбинированному лесовосстановлению во Владимирской области.....	262
Приложение 8. Распределение общей площади земель лесного фонда по классам природной пожарной опасности лесов.....	268
Приложение 9. Нормативы, параметры и сроки проведения мероприятий по предупреждению, обнаружению и ликвидации лесных пожаров при разных классах пожарной опасности в зависимости от условий погоды.....	269
Приложение 10. Классификация пожарной опасности в лесах по условиям погоды.....	272
Приложение 11. Нормативы режима осветлений и прочисток в насаждениях основных лесобразующих пород по группам типов леса в лесах лесничества в целях улучшения породного состава.....	274
Приложение 12. Сроки сбора грибов по видам для зоны хвойно-широколиственных лесов.....	281
Приложение 13. Сведения об использовании лесов для геологического изучения недр и разработки месторождений полезных ископаемых.....	282
Приложение 14. Перечень нормативно-правовых актов Владимирской области.....	283

Лесохозяйственный регламент с тематическими лесными картами на CD-R диске.

Введение

Общие положения

Настоящий лесохозяйственный регламент Государственного казенного учреждения Владимирской области «Собинское лесничество» (далее лесохозяйственный регламент) является основой для осуществления использования, охраны, защиты и воспроизводства лесов, расположенных в границах Собинского лесничества.

Лесохозяйственный регламент разработан в соответствии с частью 7 статьи 87 Лесного кодекса Российской Федерации от 04.12.2006 № 200-ФЗ (далее Лесной кодекс РФ), приказом Министерства природных ресурсов и экологии Российской Федерации (далее Минприроды России) от 27.02.2017 № 72 «Об утверждении состава лесохозяйственных регламентов, порядка их разработки, сроков их действия и порядка внесения в них изменений».

Лесохозяйственный регламент содержит свод нормативов и параметров комплексного освоения лесов применительно к территории, лесорастительным условиям лесничества, определяет правовой режим лесов.

Лесохозяйственный регламент обязателен для исполнения гражданами, юридическими лицами, осуществляющими использование, охрану, защиту, воспроизводство лесов в границах лесничества. Невыполнение гражданами, юридическими лицами, осуществляющими использование лесов, лесохозяйственного регламента является основанием для досрочного расторжения договоров аренды лесных участков, договоров купли-продажи лесных насаждений, принудительного прекращения права постоянного (бессрочного) пользования или безвозмездного срочного пользования лесными участками (ст. 24, 51, 61 Лесного кодекса РФ).

Срок действия лесохозяйственного регламента – по 31 декабря 2028 года.

Задачи лесохозяйственного регламента

Лесохозяйственный регламент в соответствии со статьей 87 Лесного кодекса РФ является основой осуществления использования, охраны, защиты, воспроизводства лесов, расположенных в границах лесничества.

В лесохозяйственном регламенте в отношении лесов, расположенных в границах лесничества, в соответствии с частью 5 статьи 87 Лесного кодекса РФ и другими нормативными актами устанавливаются:

- подразделение лесов по целевому назначению;
- многоцелевое, непрерывное и неистощительное использование лесов;
- определение видов разрешенного использования лесов;
- определение возможности сочетания в пределах одного лесного участка различных видов его существующего и перспективного использования;
- возрасты рубок, расчетная лесосека, сроки использования лесов и другие параметры их разрешенного использования;

- ограничения использования лесов в случаях запрета на осуществление одного или нескольких видов использования лесов, запрета на проведение рубок, иных ограничений, установленных Лесным кодексом РФ и другими Федеральными законами;

- требования к охране, защите, воспроизводству лесов и перспективного использования лесов.

Основание для разработки:

Лесохозяйственный регламент Собинского лесничества разработан на основании государственного контракта от 23.04.2018 № 6-Т.

Лесохозяйственный регламент ГКУ ВО «Собинское лесничество» утвержден постановлением департамента лесного хозяйства администрации Владимирской области от 22.08.2018 № 9.

С момента введения в действие лесохозяйственного регламента были приняты отдельные законы и подзаконные акты, которые изменили некоторые положения и позиции лесного законодательства, в связи с чем, возникала необходимость внесения изменений в лесохозяйственный регламент, что предусмотрено приказом Минприроды России от 27.02.2017 № 72 «Об утверждении состава лесохозяйственных регламентов, порядка их разработки, сроков их действия и порядка внесения в них изменений», далее - Состав лесохозяйственных регламентов, порядок их разработки, сроки их действия и порядок внесения в них изменений.

В целях приведения лесохозяйственного регламента в соответствии с новыми принятыми федеральными законами и подзаконными нормативными актами Федеральным государственным бюджетным учреждением «Рослесинфорг» (ФГБУ «Рослесинфорг») Федерального агентства лесного хозяйства выполнены работы по внесению изменений в лесохозяйственный регламент Собинского лесничества согласно Государственному контракту с департаментом лесного хозяйства администрации Владимирской области от 08.04.2019 № 28.

Внесение изменений в лесохозяйственные регламенты осуществляется в случаях:

1) изменения структуры и состояния лесов, выявленных в процессе проведения лесоустройства, специальных обследований, включающих в себя сведения о лесных пожарах и лесных насаждениях, поврежденных вредными организмами, промышленными выбросами, ветровалами (буреломами) и другими негативными воздействиями, а также в результате лесопатологических обследований;

2) принятия или изменения нормативных правовых актов в области лесных отношений;

3) осуществления санитарно-оздоровительных мероприятий и мероприятий по ликвидации очагов вредных организмов (по результатам их осуществления);

4) выявления технических ошибок.

При внесении изменений анализируются материалы специальных

обследований, включающих в себя сведения о лесных пожарах и лесных насаждениях, поврежденных вредными организмами, промышленными выбросами, ветровалами (буреломами) и другими негативными воздействиями, лесоустройства, лесопатологических обследований, рассчитываются новые нормативы, параметры и сроки использования лесов и требования по охране, защите и воспроизводству лесов.

Внесение изменений в лесохозяйственные регламенты осуществляется в порядке, установленном пунктами 9 - 17 Составы лесохозяйственных регламентов, порядка их разработки, сроков их действия и порядка внесения в них изменений.

Сведения о разработчиках

Лесохозяйственный регламент разработан Обществом с ограниченной ответственностью «ЗЕМЛЯ» 428032, Чувашская Республика, г. Чебоксары, ул. Ярославская, д.25

тел./факс: (8352) 62-66-16, E-mail: oozemly@rambler.ru

ИНН 2129056123, ОГРН 1042129024530. www.zemlya21.ru

Директор Общества с ограниченной ответственностью «ЗЕМЛЯ» - Афанасьев Семён Валерианович.

Ответственные разработчики:

- начальник отдела лесоустройств Комаров Николай Николаевич;

- инженер отдела лесоустройств Лежнина Любовь Александровна.

Внесение изменений в лесохозяйственный регламент выполнено Филиалом ФГБУ «Рослесинфорг» «Мослеспроект».

Юридический адрес: 109316, г. Москва, Волгоградский проспект, дом. 45, корпус 1;

Почтовый адрес: 108851, г. Москва, г. Щербинка, ул. Люблинская, д. 3.

Информационная база для составления лесохозяйственного регламента

При разработке лесохозяйственного регламента и внесении изменений в него использовались:

- материалы лесоустройства 2017 года по Березниковскому сельскому участковому лесничеству (урочище Березники) Собинского лесничества;

- материалы лесоустройства 2017-2018 гг.:

- Березниковское сельское участковое лесничество, урочище Трудовик на площади 2179 га;

- Березниковское участковое лесничество на площади 20828 га;

- Собинское участковое лесничество на площади 15297 га;

- Ундольское участковое лесничество на площади 7909 га;

- Ставровское участковое лесничество на площади 9927 га;

- Лакинское участковое лесничество, урочища им. Лакина, Маяк, Куриловское, Бабаево, Воршанское, Колокшанское, Ставровское, Жуковского, им. Ленина, Волосово, Кишлеево, Черкутино, Фетинино на площади 11929 га;

- отраслевая статистическая отчётность Департамента лесного хозяйства Владимирской области;

- данные лесопатологического обследования за 2018-2020 гг.;

- сведения государственного лесного реестра на 01.01.2021 (с изменениями).

Лесохозяйственный регламент составлен на основании действующих законов и нормативных правовых актов Российской Федерации и Владимирской области, неисчерпывающий перечень которых приведен в приложении 1, 2, 14.

ГЛАВА 1. Краткая характеристика лесничества и виды разрешенного использования лесов

1.1. Краткая характеристика лесничества

1.1.1. Наименование и местоположение лесничества

В соответствии с частью 1 ст. 23 Лесного кодекса РФ, основными территориальными единицами управления в области использования, охраны, защиты, воспроизводства лесов являются лесничества, а также участковые лесничества, которые могут создаваться в составе лесничеств.

В соответствии с Законом Владимирской области от 10.12.2001 № 129-ОЗ «О Губернаторе и администрации Владимирской области», постановлением Губернатора Владимирской области от 05.08.2011 № 788 «О ликвидации территориальных органов департамента лесного хозяйства администрации Владимирской области» было ликвидировано ТО «Собинское лесничество».

В целях обеспечения реализации полномочий в области лесных отношений в соответствии с действующим законодательством постановлением Губернатора Владимирской области от 13.10.2011 № 1101 создано Государственное казенное учреждение Владимирской области «Собинское лесничество» (далее Собинское лесничество).

Границы Собинского лесничества установлены согласно приказу Рослесхоза от 12.09.2008 № 257 «Об определении количества лесничеств на территории Владимирской области и установлении их границ».

В состав лесничества вошли леса бывшего лесхоза ФГУ «Собинский лесхоз» и Собинского лесхоз-филиала ГУ «Владлес».

Собинское лесничество расположено в центральной части Владимирской области на территории двух муниципальных районов: Собинского и Суздальского.

Лесничество граничит:

- на севере с Юрьев-Польским лесничеством Владимирской области;
- на юге с Национальным парком «Мещера» Владимирской области и Московской областью;
- на западе с Заречным и Кольчугинским лесничествами Владимирской области;
- на востоке – с Суздальским и Владимирским лесничествами Владимирской области.

Почтовый адрес: 601204, г. Собинка Владимирской области, ул. Ленина, 126.

Телефон: 8(49242) 2-20-72.

1.1.2. Общая площадь лесничества и участковых лесничеств

Общая площадь Собинского лесничества по данным государственного реестра на 01.01.2021 (с изменениями) - составляет 76214 га, в том числе по участковым лесничествам:

Ставровское – 9927 га; Ундольское – 7909 га; Собинское – 15297 га; Березниковское – 20828 га; Лакинское – 11929 га; Березниковское сельское – 10324 га.

1.1.3. Распределение территории лесничества по муниципальным образованиям

Согласно приказу Рослесхоза от 12.09.2008 № 257 «Об определении количества лесничеств на территории Владимирской области и установление их границ», территория Собинского лесничества разделена на 6 участковых лесничеств. В целях организации устойчивого управления лесами и удобства ведения государственного лесного реестра организованы Лакинское и Березниковское участковые лесничества, сформированные из лесов, ранее находившихся во владении сельскохозяйственных организаций Собинского района, которые поделены на урочища.

Таблица 1

Структура Собинского лесничества

№ п/п	Наименование участковых лесничеств	Административный район (муниципальное образование)	Общая площадь, га
1	2	3	4
1	Ставровское	Собинский	8389
		Суздальский	1538
Итого по участковому лесничеству			9927
2	Ундольское	Собинский	7909
3	Собинское	Собинский	15297
4	Березниковское	Собинский	20828
5	Лакинское	Собинский	11929
	в том числе по урочищам: им. Лакина		4166
	Маяк		1319
	Куриловское		559
	Бабаево		332
	Воршанское		414
	Колокшанское		304
	Ставровское		1012
	Жуковского им. Ленина		781
	632		

продолжение таблицы 1

№ п/п	Наименование участковых лесничеств	Административный район (муниципальное образование)	Общая площадь, га
1	2	3	4
5	Волосово	Собинский	494
	Кишлеево		537
	Черкутино		387
	Фетинино		992
6	Березниковское сельское	Собинский	10324
	в том числе по урочищам: Березники		8145
	Трудовик	Собинский	2179
Всего по лесничеству			76214
в том числе по муниципальным районам:	Собинский		74676
	Суздальский		1538

1.1.4. Карта-схема Владимирской области с выделением территории лесничества

Пространственное расположение Собинского лесничества представлено на карте-схеме Владимирской области.

1.1.5. Распределение лесов лесничества по лесорастительным зонам, лесным районам и зонам лесозащитного и лесосеменного районирования

Лесное районирование есть деление территории по характеру лесной (древесной) растительности условиям её существования. Лесорастительное районирование показывает географическое разнообразие лесов, как природной основы специализации лесохозяйственного производства и организации его на зонально-типологической основе. Цель лесного районирования – формирование системы территориальных образований, относительно однородных в своих границах по лесорастительным, экономическим и иным условиям, принципам организации лесоуправления и использования лесов.

Назначение лесного районирования – обеспечение рационального и эффективного ведения лесного хозяйства с учетом сохранения окружающей среды.

В соответствии с лесорастительным районированием, утвержденным приказом Министерства природных ресурсов и экологии Российской Федерации от 18.08.2014 № 367 «Перечень лесорастительных зон Российской Федерации и Перечень лесных районов Российской Федерации», вся территория Собинского лесничества относится к лесорастительной зоне хвойно-широколиственных лесов, к лесному району хвойно-широколиственных (смешанных) лесов европейской части Российской Федерации.

Распределение территории лесничества и участковых лесничеств (урочищ) по лесорастительным зонам и лесным районам приведено на карте-схеме Собинского лесничества.

Распределение лесов лесничества по лесорастительным зонам, лесным районам и зонам лесозащитного и лесосеменного районирования

№ п/п	Наименование участков лесничеств	Лесорастительная зона	Лесной район	Зона лесозащитного районирования	Зона лесосеменного районирования	Перечень лесных кварталов	Площадь, га
1	2	3	4	5	6	7	8
1	Ставровское	Хвойно-широколиственных лесов	Лесной район хвойно-широколиственных (смешанных) лесов европейской части РФ	Зона средней лесопатологической угрозы, Мещерский лесозащитный район»	2 район Сосны обыкновенной, 3 район Ели Европейской Дуба черешчатого	1-32,34-39, 41-45,47-49, 51-110	9927
2	Ундольское					1-13,15-85	7909
3	Собинское					1-126	15297
4	Березниковск					1-175	20828
5	Лакинское – всего						11929
5.1	в том числе урочища:						
	им. Лакина					1-55	4166
	Маяк					1-13	1319
	Куриловское					1-6	559
	Бабаево					1-5	332
	Воршанское					1-6	416
	Колокшанско					1-7	304
	Ставровское					1-10	1012
	Жуковского					1-9	781
	им. Ленина					1-7	632
Волосово	1-4	494					
Киплеево	1-6	537					
Черкутино	1-5	387					
Фетинино	1-10	992					

продолжение таблицы 2

№ п/п	Наименование участковых лесничеств	Лесорастительная зона	Лесной район	Зона лесозащитного районирования	Зона лесосеменного районирования	Перечень лесных кварталов	Площадь, га
1	2	3	4	5	6	7	8
6	Березниковское сельское – всего						10324
6.1	в том числе урочища						
	Березники					1-79	8145
	Трудовик					1-24	2179
Итого по лесничеству							76214

В соответствии с приказом Рослесхоза от 08.10.2015 № 353 «Об установлении лесосеменного районирования» Собинское лесничество отнесено к 2 району по Сосне обыкновенной, 3 району Ели Европейской, 1 району по Дубу черешчатому.

Распределение территории лесничества и участковых лесничеств по лесорастительным зонам и лесным районам приведено на тематической карте-схеме.

Лесозащитное районирование (определение зон слабой, средней и сильной лесопатологической угрозы) Собинского лесничества определено в соответствии с приказом Минприроды России от 09.01.2017 № 1 «Об утверждении порядка лесозащитного районирования» и Лесного плана Владимирской области.

1.1.6. Распределение лесов лесничества по целевому назначению и категориям защитных лесов по кварталам или их частям, а также основания выделения защитных, эксплуатационных и резервных лесов

Леса Собинского лесничества в соответствии с требованиями статьи 111 и статьи 117 Лесного кодекса РФ, статьями 8 и 8.1. Федерального закона от 04.12.2006 № 201-ФЗ «О введении в действие Лесного кодекса РФ», приказом Рослесхоза от 19.12.2007 № 498 «Об отнесении лесов к защитным, эксплуатационным и резервным лесам», приказом Рослесхоза от 04.02.2010 г. № 38 «Об отнесении лесов на территории Владимирской области к ценным лесам, эксплуатационным лесам и установлении их границ», Лесоустроительной инструкцией, утверждённой приказом Минприроды России от 29.03.2018 № 122, по целевому назначению отнесены к защитным и эксплуатационным лесам.

Вся нормативно – правовая документация, являющаяся основанием для выделения защитных, эксплуатационных и резервных лесов (постановления, распоряжения, приказы), приведенные в таблице 3, графа 5.

Защитные леса, составляющие 96,1% (73270 га), подлежат освоению в целях сохранения средообразующих, водоохраных, защитных, санитарно-гигиенических, оздоровительных и иных функций с одновременным использованием лесов при условии, если это использование совместимо с целевым назначением защитных лесов и выполняемыми ими полезными функциями.

С учетом особенностей правового режима в лесничестве выделены следующие категории защитных лесов:

1) Леса, выполняющие функции защиты природных и иных объектов:

а) леса, расположенные в первом и втором поясах зон санитарной охраны источников питьевого и хозяйственно-бытового водоснабжения - 316 га (0,4 %).

Эти леса создают санитарное благополучие для водных источников, главным образом питьевой воды, обеспечивают перевод поверхностного стока в грунтовый, препятствуют развитию процессов эрозии, защищают водоемы от заиления и загрязнения, уменьшают испарение воды.

б) леса, расположенные в защитных полосах лесов (леса, расположенные в границах полос отвода железных дорог и придорожных полос автомобильных дорог, установленных в соответствии с законодательством Российской Федерации о железнодорожном транспорте, законодательством об автомобильных дорогах и о дорожной деятельности) - 947,1446 га (1,2 %).

Леса данной категории предназначены для защиты дорог от снежных и песчаных заносов, лавин, оползней, обвалов, ветровой и водной эрозии, снижения неблагоприятных аэродинамических воздействий на движущийся транспорт, выполнения санитарно-гигиенических, оздоровительных функций леса, снижение уровня шума и загрязнения окружающей среды.

Ширина указанной категории защитных лесов соответствует ГОСТу 17.5.3.02-90 «Охрана природы. Нормы выделения на землях государственного лесного фонда защитных полос вдоль железных и автомобильных дорог»;

в) лесопарковые зоны – 3585 га (4,7 %);

г) зеленые зоны - 3060,8554 га (4,0 %).

Леса данных категорий выполняют санитарно-гигиенические, средозащитные функции и создают оптимальные условия для отдыха населения.

2) Ценные леса:

а) запретные полосы лесов, расположенные вдоль водных объектов – 53097 га (69,7 %);

б) нерестоохраняемые полосы лесов – 3211 га (4,2 %).

Целевое назначение данных лесов – выращивание высокопроизводительных, высокополнотных, устойчивых насаждений с высокими защитно-водоохранными свойствами.

Эти леса предохраняют берега от эрозии и разрушения, выполняют роль естественного фильтра и обеспечивают чистоту воды в реке.

в) противозерозионные леса – 9053 га (11,9 %) выполняют роль защиты полей и других сельхозугодий от ветровой эрозии почв, улучшения микроклимата и прилегающих к лесам сельскохозяйственных угодий.

Эксплуатационные леса занимают 2944 га или 3,9 %. Основной задачей в них является выращивание высокопроизводительных насаждений, удовлетворяющих потребности народного хозяйства в получении наибольшего количества древесины нужного качества, в наиболее короткие сроки в сочетании с другими полезными функциями леса.

Распределение лесов Собинского лесничества по целевому назначению и категориям защитных лесов в разряде участковых лесничеств по кварталам или их частям, а также основания их выделения, приведено в таблице 3.

Таблица 3

Распределение лесов Собинского лесничества по целевому назначению и категориям защитных лесов по кварталам или их частям

Целевое назначение лесов	Участковое лесничество	Номера кварталов или их частей	Площадь, га	Основания деления лесов по целевому назначению
1	2	3	4	5
Всего лесов			76214	
Защитные леса, всего			73270	Лесной кодекс РФ;
в том числе:				
Леса, выполняющие функции защиты природных и иных объектов, всего			7909	Лесной кодекс РФ
из них:				
Леса, расположенные в первом и втором поясах зон санитарной охраны источников питьевого и хозяйственно-бытового водоснабжения	Лакинское, урочище Бабаево	части кварталов: 2,5	38	Постановление Госкомлеса СССР от 19.11.1990 г. № 13; Приказ Рослесхоза России от 31.04.1994 г. №26
	Лакинское, урочище Воршанское	части кварталов: 3,5,6	123	
	Итого по участковому лесничеству		161	
	Березниковское сельское, урочище Трудовик	1,3; части кварталов:2,4	155	
Итого по категории защитных лесов			316	

продолжение таблицы 3

Целевое назначение лесов	Участковое лесничество	Номера кварталов или их частей	Площадь, га	Основания деления лесов по целевому назначению
1	2	3	4	5
Леса, расположенные в защитных полосах лесов (леса, расположенные в границах полос отвода железных дорог и придорожных полос автомобильных дорог, установленных в соответствии с законодательством Российской Федерации о железнодорожном транспорте, законодательством об автомобильных дорогах и о дорожной деятельности)	Ундольское	части кварталов: 47-59, 82,85	763	Распоряжение СНК СССР от 14.07.1944г. № 14587-р; Постановление СМ РСФСР от 07.04.1946г. №781; Лесной кодекс РФ; Распоряжение СМ РСФСР от 18.07.1959г. № 4292-р Постановление ДЛХ Владимирской области от 12.11.2020г № 13 Приказ Рослесхоза от 17.11.2020 № 1038
	Лакинское, урочище им. Лакина	части кварталов:7-10	92	
	Лакинское, урочище Маяк	части кварталов:8,9,11, 12,13	72,1446	
	Лакинское, урочище Воршанское	части кварталов: 3,4	20	
	Итого по участковому Лесничеству			
Итого по категории защитных лесов			947,1446	
Леса, расположенные в лесопарковых зонах (леса, расположенные на землях лесного фонда и землях иных категорий, используемые в целях организации	Ставровское	62-65	436	Постановление СНК СССР от 15.04.1945г. №6183; Распоряжение СМ РСФСР от 29.12.1971г. №2639-р; Решение облисполкома от
	Ундольское	13,29-33,39,40,80	765	
	Собинское	1,2,6-8,12-14, 19-22,28-31,90, 93,98,99	2384	

Целевое назначение лесов	Участковое лесничество	Номера кварталов или их частей	Площадь, га	Основания деления лесов по целевому назначению
1	2	3	4	5
отдыха населения, сохранения санитарно-гигиенической, оздоровительной функций и эстетической ценности природных ландшафтов)				28.04.1972г. №484 Лесной кодекс РФ
Итого по категории защитных лесов			3585	
Леса, расположенные в зеленых зонах (леса, расположенные на землях лесного фонда и землях иных категорий, выделяемые в целях обеспечения защиты населения от воздействия неблагоприятных явлений природного и техногенного происхождения, сохранения и восстановления окружающей среды)	Ундольское	43-46; части кварталов: 47-49	707	Постановление СНК СССР от 15.04.1945г. №1519; Распоряжение СМ РСФСР от 29.12.1971г. № 2639-р; Постановление Госкомлеса СССР от 19.11.1990г. №13 Лесной кодекс РФ; Федеральный закон от 29.02.2012г. №69-ФЗ Постановление ДЛХ Владимирской области от 12.11.2020г № 13 Приказ Рослесхоза от 17.11.2020 № 1038
	Лакинское, урочище Маяк	10,11ч,12ч,13ч	321,8554	
	Лакинское, урочище Воршанское	части кварталов: 4,5	22	
	Итого по участковому Лесничеству		343,8554	
	Березниковское сельское, урочище Трудовик	5-24; части кварталов: 4	2010	
Итого по категории защитных лесов			3060,8554	

продолжение таблицы 3

Целевое назначение лесов	Участковое лесничество	Номера кварталов или их частей	Площадь, га	Основания деления лесов по целевому назначению
1	2	3	4	5
Ценные леса, всего			65361	
в том числе:				
Запретные полосы лесов, расположенные вдоль водных объектов (леса, примыкающие непосредственно к руслу реки или берегу другого водного объекта, а при безлесной пойме - к пойме реки, выполняющие водорегулирующие функции)	Ставровское	11,14,15,18-20, 22-32,34-39,41-45,47-49,51-53, 85-87,89-93, 96-98,100-105,110	5225	Постановление СНК СССР от 29.09.1948 г. № 3670; Распоряжение СМ РСФСР от 18.07.1959 г. №4292-р; Постановление СМ РСФСР от 23.11.1996 г. №1404
	Ундольское	1-12,15-28,34-38, 41,42,60-79,81,83, 84; части кварталов: 50-59,82,85	5674	
	Собинское	9-11,15-18,23-27, 32-38,40-89,91,92, 94-97,100-126; части кварталов:3-5	12582	
	Березниковское	1-44,46-65,67-116, 119-163	19223	
	Лакинское, урочище им. Лакина	1-6,17,16,26-29, 31-33,36,43,46,54; части кварталов: 7,8,10,11,15,18,19, 22, 23,30,35,39-42, 44, 45, 47,48,50-52	2120	
	Лакинское, урочище Маяк	4-7; части кварталов: 8,9	629	
	Лакинское, урочище Воршанское	2; части кварталов: 1,3	158	
	Лакинское, урочище Жуковского	4-6,9	339	
	Итого по участковому лесничеству			

продолжение таблицы 3

Целевое назначение лесов	Участковое лесничество	Номера кварталов или их частей	Площадь, га	Основания деления лесов по целевому назначению
1	2	3	4	5
Запретные полосы лесов, расположенные вдоль водных объектов (леса, примыкающие непосредственно к руслу реки или берегу другого водного объекта, а при безлесной пойме - к пойме реки, выполняющие водорегулирующие функции)	Березниковское сельское, урочище Березники	5,7-12,17-75, 77; части кварталов: 4,13,15,16	7147	Постановление СНК СССР от 29.09.1948 г. № 3670; Распоряжение СМ РСФСР от 18.07.1959 г. №4292-р; Постановление СМ РСФСР от 23.11.1996 г. №1404
Итого по категории защитных лесов			53097	
Нерестоохраняемые полосы лесов (леса, расположенные в границах рыбоохраняемых зон или рыбохозяйственных заповедных зон, установленных в соответствии с законодательством о рыболовстве и сохранении водных биологических ресурсов)	Собинское	39; части кварталов: 3-5	331	Распоряжение СМ РСФСР от 18.07.1959 г. №4292-р
	Березниковское	45,66,117,118	308	
	Лакинское, урочище им. Лакина	12-14,20,21,24, 25,34, 37,38,49, 53,55; части кварталов: 9,11,15,18, 19,22,23,30,35,39-42, 44,45,47,48, 50,52	1954	
	Лакинское, урочище Воршанское	части кварталов:5,6	66	
	Итого по участковому лесничеству		2020	

продолжение таблицы 3

Целевое назначение лесов	Участковое лесничество	Номера кварталов или их частей	Площадь, га	Основания деления лесов по целевому назначению
1	2	3	4	5
Нерестоохранные полосы лесов (леса, расположенные в границах рыбоохранных зон или рыбохозяйственных заповедных зон, установленных в соответствии с законодательством о рыболовстве и сохранении водных биологических ресурсов)	Березниковское сельское, урочище Березники	1-3,6,14; части кварталов: 4, 13, 15,16	538	Распоряжение СМ РСФСР от 18.07.1959 г. №4292-р
	Березниковское сельское, урочище Трудовик	2ч	14	
	Итого по участковому лесничеству			552
Итого по категории защитных лесов			3211	
Противоэрозионные леса (леса, предназначенные для охраны земель от эрозии)	Ставровское	1-9,54-61,66-71,73, 77-84,88,94, 95,99, 106-109	3079	Распоряжение СМ РСФСР от 29.07.1982г.; Приказ Федеральной службы лесного хозяйства России от 09.04.1993г. №82
	Лакинское, урочище Маяк	1-3	296	
	Лакинское, урочище Куриловское	1-6	559	
	Лакинское, урочище Бабаево	1,3,4, части кварталов:2,5	294	
	Лакинское, урочище Воршанское	1ч	25	
	Лакинское, урочище Колокшанское	1-7	304	
	Лакинское, урочище Ставровское	1-10	1012	

продолжение таблицы 3

Целевое назначение лесов	Участковое лесничество	Номера кварталов или их частей	Площадь, га	Основания деления лесов по целевому назначению
1	2	3	4	5
Противоэрозионные леса (леса, предназначенные для охраны земель от эрозии)	Лакинское, урочище Жуковского	1-3,7,8	442	Распоряжение СМ РСФСР от 29.07.1982г.; Приказ Федеральной службы лесного хозяйства России от 09.04.1993г. №82
	Лакинское, урочище им.Ленина	1-7	632	
	Лакинское, урочище Волосово	1-4	494	
	Лакинское, урочище Кишлеево	1-6	537	
	Лакинское, урочище Черкутино	1-5	387	
	Лакинское, урочище Фетинино	1-10	992	
	Итого по участковому лесничеству			
Итого по категории защитных лесов			9053	
Эксплуатационные леса	Ставровское	10,12,13,16,17,21, 72,74-76	1187	Постановление СНК СССР от 23.04.1943 г. №43
	Березниковское	164-175	1297	
	Березниковское сельское, урочище Березники	76,78,79	460	
Итого по эксплуатационным лесам			2944	

Лесным кодексом Российской Федерации определена новая категория защитных лесов – «леса, расположенные в водоохраных зонах», которая ранее в лесах Российской Федерации не выделялась. Правовой режим лесов, расположенных в водоохраных зонах, установлен статьей 113 Лесного кодекса Российской Федерации.

В лесах, расположенных в водоохраных зонах, запрещается использование токсичных химических препаратов; ведение сельского хозяйства, за исключением сенокосения и пчеловодства; создание и эксплуатация лесных плантаций; строительство и эксплуатация объектов капитального строительства, за исключением линейных объектов, гидротехнических сооружений и объектов, необходимых для геологического изучения, разведки и добычи нефти и природного газа.

Леса, расположенные в водоохраных зонах, подлежат освоению в целях сохранения средообразующих, водоохраных, защитных, санитарно-гигиенических, оздоровительных и иных полезных функций лесов с одновременным использованием лесов, при условии, если это совместимо с целевым назначением защитных лесов и выполняемыми ими полезными функциями.

В лесах, расположенных в водоохраных зонах проведение сплошных рубок в защитных лесах осуществляется в случаях, предусмотренных частью 5.1 статьи 21 Лесного кодекса РФ, и в случаях, если выборочные рубки не обеспечивают замену лесных насаждений, утрачивающих свои средообразующие, водоохраные, санитарно-гигиенические, оздоровительные и иные полезные функции.

В соответствии с приказом Министерства природных ресурсов Российской Федерации от 22.10.2020 № 846 «Об утверждении примерного перечня мероприятий по осуществлению отдельных полномочий Российской Федерации в области водных отношений, переданных органам государственной власти субъектов Российской Федерации» границы водоохраных зон устанавливаются субъектом Российской Федерации в рамках осуществления отдельных полномочий Российской Федерации в области водных отношений, реализация которых передана органами государственной власти субъектов Российской Федерации. На основании установленных границ водоохраных зон при проведении лесоустройства осуществляется проектирование данной категории защитных лесов и определяется ее площадь.

В настоящее время категория защитных лесов, «леса, расположенные в водоохраных зонах», на территории Владимирской области не утверждена, поэтому информация об их площади и других характеристиках не приводится.

Вместе с тем, в целях обеспечения правового режима данной категории лесов, приказом Рослесхоза от 19.12.2007 № 498 «Об отнесении лесов к защитным, эксплуатационным и резервным лесам» (п.п. 1 пункта 2) органам государственной власти субъектов Российской Федерации рекомендовано выделять леса, которые должны относиться к лесам, расположенным в водоохраных зонах, при разработке проектов освоения лесов, а также при отводе лесосечного фонда под сплошные и выборочные рубки.

Таким образом, при разработке проектов освоения лесов следует учитывать параметры и правовой (лесоводственный) режим водоохраных зон рек или

ручьев, ширина которых определена пунктом 4 ст. 65 Водного кодекса Российской Федерации в зависимости от их протяженности:

- до десяти километров – в размере пятидесяти метров;
- от десяти до пятидесяти километров – в размере ста метров;
- от пятидесяти километров и более – в размере двухсот метров.

Для реки, ручья протяженность менее десяти километров от истока до устья водоохранная зона совпадает с прибрежной защитной полосой. Радиус водоохранной зоны для истоков реки, ручья устанавливается в размере пятидесяти метров.

В пределах водоохранных зон согласно Водному кодексу РФ выделяются прибрежные защитные полосы.

Ширина прибрежной защитной полосы устанавливается в зависимости от уклона берега водного объекта и составляет тридцать метров для обратного или нулевого уклона, сорок метров для уклона до трех градусов и пятьдесят метров для уклона три и более градуса.

Перечень основных рек, озер и речек, вдоль которых следует соблюдать параметры и правовой (лесоводственный) режим категории защитных лесов: леса, расположенные в водоохранных зонах, при разработке проектов освоения лесов, а также при отводе лесосечного фонда под сплошные и выборочные рубки, приводятся в таблице 3.1.

Перечень основных водных объектов на территории Собинского лесничества

№ п/п	Наименование рек и водоемов	Куда впадает река	Протяженность, км		Нормативна я ширина водоохранн ых зон	Местоположение (указывать только часть квартала или квартал)	Классификация водоохранно – защитной роли лесов
			полная	В т.ч. в пределах лесничеств а			
1	2	3	4	5	6	7	8
1	Клязьма	Ока	686	74	200	Лакинское участковое л-во: урочище им. Лакина части кварталов 9,11-14,20, 24,25, 30,34,35,38,40,44,48-53,55; урочище Воршанское части кварталов 5,6	Нерестоохранные полосы лесов
						Березниковское участковое л-во части кварталов 117,118	
						Березниковское сельское участковое л-во урочище Трудовик части кварталов 1,2	Леса, расположенные в первом и втором поясах зон санитарной охраны источников питьевого и хозяйственно- бытового водоснабжения

продолжение таблицы 3.1

№ п/п	Наименование рек и водоемов	Куда впадает река	Протяженность, км		Нормативная ширина водоохранн ых зон	Местоположение (указывать только часть квартала или квартал)	Классификация водоохранно – защитной роли лесов
			полная	В т.ч. в пределах лесничеств а			
1	2	3	4	5	6	7	8
2	Колокша	Клязьма	146	70	200	Лакинское участковое л-во: урочище Фетинино части кварталов 4,5,6,10 урочище им. Ленина части кварталов 3,4 урочище Ставровское части кварталов 2,7,10	Противоэрозионные леса
						урочище Бабаево часть квартала 5 урочище Воршанское части кварталов 3,6	Леса, расположенные в первом и втором поясах зон санитарной охраны источников питьевого и хозяйственно-бытового водоснабжения
3	Куфтига	Колокша	23	23	100	Лакинское участковое л-во: урочище Кишлеево части кварталов 2,4 Ставровское участковое л-во части кварталов 77,78	Противоэрозионные леса

продолжение таблицы 3.1

№ п/п	Наименование рек и водоемов	Куда впадает река	Протяженность, км		Нормативная ширина водоохранн ых зон	Местоположение (указывать только часть квартала или квартал)	Классификация водоохранно – защитной роли лесов
			полная	В т.ч. в пределах лесничества			
1	2	3	4	5	6	7	8
4	Семига	Колокша	34	34	100	Ставровское участковое л-во части кварталов 66-71,80	Противоэрозионны е леса
5	Колочка	Колокша	40	40	100	Ставровское участковое л-во части кварталов 95,99,106 Лакинское участковое л-во: урочище Волосово части кварталов 1,2	Противоэрозионны е леса
6	Еза	Колокша	10	10	100	Лакинское участковое л-во: урочище Фетинино части кварталов 9,10	Противоэрозионны е леса
7	Томушка	Колокша	8	8	50	Лакинское участковое л-во: урочище Фетинино части кварталов 3,4	Противоэрозионны е леса
8	Ворша	Клязьма	71	30	200	Лакинское участковое л-во: урочище им.Ленина части кварталов 1,6 урочище Черкутино части кварталов 1,5 урочище Жуковского части кварталов 1,2,3,7 урочище Маяк части кварталов 1,2,3	Противоэрозионные леса

продолжение таблицы 3.1

№ п/п	Наименование рек и водоемов	Куда впадает река	Протяженность, км		Нормативная ширина водоохранн ых зон	Местоположение (указывать только часть квартала или квартал)	Классификация водоохранно – защитной роли лесов
			полная	В т.ч. в пределах лесничеств а			
1	2	3	4	5	6	7	8
8	Ворша	Клязьма	71	30	200	урочище Маяк части кварталов 4,5,6,8 урочище Воршанское части кварталов 1,2	Запретные полосы лесов, расположенные вдоль водных объектов
						урочище Воршанское часть квартала 5	Нерестоохранные полосы лесов
9	Черная	Клязьма	7	7	50	Собинское участковое л-во часть квартала 3	Нерестоохранные полосы лесов
						Собинское участковое л-во части кварталов 9,23,24,33,34, 35,43,44,52,53,62-65,70,71	Запретные полосы лесов, расположенные вдоль водных объектов
10	Черная	Тоймига	9	9	50	Березниковское участковое л-во части кварталов 33-36,57	Запретные полосы лесов, расположенные вдоль водных объектов
11	Бужа	Поль	92	19	200	Собинское участковое л-во части кварталов 97,103,109, 116,119, 122,123	Запретные полосы лесов, расположенные вдоль водных объектов

продолжение таблицы 3.1

№ п/п	Наименование рек и водоемов	Куда впадает река	Протяженность, км		Нормативная ширина водоохранн ых зон	Местоположение (указывать только часть квартала или квартал)	Классификация водоохранно – защитной роли лесов
			полная	В т.ч. в пределах лесничества			
1	2	3	4	5	6	7	8
12	Тоймига	Клязьма	21	21	100	Березниковское сельское участковое л-во урочище Березники части кварталов 15,16,33,34,43	Запретные полосы лесов, расположенные вдоль водных объектов
						Березниковское участковое л-во части кварталов 20,21, 32,33,34,43,44,52,53,67-73	
						Березниковское участковое л-во части кварталов 67	Нерестоохранные полосы лесов
13	Вежболовка	Ворша	9	9	50	Ставровское участковое л-во части кварталов 54-58 Лакинское участковое л-во: урочище Куриловское часть квартала 2	Противоэрозионные леса

ОЗЕРА

№ п/п	Наименование озера	Площадь акватории, га	Длина береговой линии, км	Нормативная ширина водоохраных зон	Местоположение (указывать только часть квартала или квартал)	Классификация водоохранно – защитной роли лесов
1	2	3	4	5	6	7
1	оз. Исихра	176 га	6.65	1000	граничит с кварталами 92,96,97,103 Собинского участкового лесничества	Буферная зона ООПТ
2	оз. Суехра	23,7 га	2.35	1000	Собинское участковое л-во квартал 30 выдел 61	Буферная зона ООПТ
3	оз. Карасево	1,3 га	0.71	1000	Собинское участковое л-во квартал 21 выдел 22	Буферная зона ООПТ
4	оз. Беловодье	2,1 га	0.71	1000	Собинское участковое л-во квартал 21 выдел 44	Буферная зона ООПТ

Примечание: вдоль рек и ручьев, протяженностью менее десяти километров, не вошедших в таблицу 3.1 и являющихся притоков 2 и 3 порядка вышеперечисленных рек ширина водоохраных зон должна составлять пятьдесят метров по каждому берегу.

Для расположенных в границах болот проточных и сточных озер и соответствующих водотоков ширина прибрежной защитной полосы устанавливается в размере пятидесяти метров.

Водным законодательством в лесах, расположенных в прибрежных защитных полосах, запрещается:

- 1) распашка земель;
- 2) размещение отвалов размываемых грунтов;
- 3) выпас сельскохозяйственных животных и организация для них летних лагерей, ванн.

Кроме того, в прибрежных защитных полосах установлены ограничения для водоохраных зон, запрещается:

- 1) использование сточных вод в целях регулирования плодородия почв;
- 2) размещение кладбищ, скотомогильников, объектов размещения отходов производства и потребления, химических, взрывчатых, токсичных, отравляющих и ядовитых веществ, пунктов захоронения радиоактивных отходов;
- 3) осуществление авиационных мер по борьбе с вредными организмами;
- 4) движение и стоянка транспортных средств (кроме специальных транспортных средств), за исключением их движения по дорогам и стоянки на дорогах и в специально оборудованных местах, имеющих твердое покрытие;
- 5) строительство и реконструкция автозаправочных станций, складов горюче-смазочных материалов (за исключением случаев, если автозаправочные станции, склады горюче-смазочных материалов размещены на территориях портов, инфраструктуры внутренних водных путей, в том числе баз (сооружений) для стоянки маломерных судов, объектов органов федеральной службы безопасности), станций технического обслуживания, используемых для технического осмотра и ремонта транспортных средств, осуществление мойки транспортных средств;
- 6) хранение пестицидов и агрохимикатов (за исключением хранения агрохимикатов в специализированных хранилищах на территориях морских портов за пределами границ прибрежных защитных полос), применение пестицидов и агрохимикатов;
- 7) сброс сточных, в том числе дренажных, вод;
- 8) разведка и добыча общераспространенных полезных ископаемых (за исключением случаев, если разведка и добыча общераспространенных полезных ископаемых осуществляются пользователями недр, осуществляющими разведку и добычу иных видов полезных ископаемых, в границах предоставленных им в соответствии с законодательством Российской Федерации о недрах горных отводов и (или) геологических отводов на основании утвержденного технического проекта в соответствии со статьей 19.1 Закона Российской Федерации от 21.02.1992 № 2395-1 «О недрах»).

1.1.7. Характеристика лесных и нелесных земель из состава земель лесного фонда на территории лесничества

Общая площадь земель лесного фонда Собинского лесничества по данным государственного реестра на 01.01.2021 – 76214 га, что составляет 4,7% от общей площади лесов области.

Распределение территории лесничества по категории земель приведено в таблице 4.

Таблица 4

Характеристика лесных и нелесных земель лесного фонда на территории лесничества

Показатели характеристики земель	Всего по лесничеству	
	площадь, га	%
1	2	3
Общая площадь земель лесного фонда	76214	100,00%
Лесные земли, всего	72029	94,52%
Земли, покрытые лесной растительностью, всего	70937	93,09%
Земли, не покрытые лесной растительностью, всего	1092	1,43%
в том числе:		
Вырубки	290	0,38%
Гари	58	0,08%
Редины		0,00%
Прогалины	136	0,18%
Другие	608	0,79%
Нелесные земли, всего	4185	5,48%
в том числе:		
просеки	332,3	0,45%
Дороги	417,7	0,55%
Болота	1421	1,85%
другие	2014	2,63%

Основная площадь Собинского лесничества приходится на лесные земли (94,52%), в том числе покрытые лесом 93,09 %, из них лесные культуры – 19,3 %. Несомкнувшиеся культуры занимают 0,50 %. Земли, не покрытые лесной растительностью, составляют 1,43 %, нелесные земли 5,48 % от общей площади земель лесного фонда.

1.1.8. Характеристика имеющихся и проектируемых особо охраняемых природных территорий и объектов, планов по их организации, развитию экологических сетей, сохранению биоразнообразия

В условиях избыточного антропогенного воздействия на окружающую среду одной из наиболее эффективных форм охраны природы является создание особо охраняемых природных территорий и установление специального режима их охраны.

Особо охраняемые природные территории (далее ООПТ), согласно Федеральному закону от 14.03.1995 №33-ФЗ «Об особо охраняемых природных территориях», - это участки земли, водной поверхности и воздушного пространства над ними, где располагаются природные комплексы и объекты, которые имеют особое природоохранное, научное, культурное, эстетическое, рекреационное и оздоровительное значение, которые изъяты решениями органов государственной власти полностью или частично из хозяйственного использования и для которых установлен режим особой охраны.

Создание ООПТ и последующее ограничение хозяйственной деятельности снижает антропогенное воздействие на ценные природные комплексы и отдельные природные объекты и, таким образом, обеспечивает наилучшую их сохранность.

Заказники образованы с целью сохранения, воспроизводства и восстановления отдельных или нескольких компонентов природы и поддержания общего экономического баланса. В зависимости от целей и задач заказники могут быть ботаническими, гидрологическими, зоологическими или комплексными (ландшафтными).

Наиболее ценными природными объектами являются постоянные комплексные (ландшафтные) заказники, которые организованы для сохранения видового разнообразия организмов, типичных для уникальных природных территорий.

Характеристика особо охраняемых территорий приводится в таблице 4.1.

Характеристика особо охраняемых природных территорий

№№ п/п	Вид, наименование ООПТ, основание для его выделения, краткая характеристика	Площадь, га	Участковое лесничество, квартал
1	2	3	4
1.	Водный памятник природы регионального значения «Озеро Исихра». Решение Владимирского облисполкома от 21.02.1976 г. №192. Имеет ресурсоохранное и рекреационное значение. Буферная зона – 1000 м	176,0	Госземзапас (водный фонд) Собинского района, граничит с кв. 92,96,97,103 Собинского лесничества
2.	Водный памятник природы регионального значения «Озеро Суехра (Казенное)». Решение Владимирского облисполкома от 25.02.1986 г. №143п/4. Озеро ледникового происхождения. Имеет рекреационное, учебное, эстетическое и ресурсное значение. Буферная зона – 1000 м	23,1	Собинское, кв. 30 выд. 34
3.	Водный памятник природы регионального значения «Озеро Карасево». Решение Владимирского облисполкома от 01.12.1980 г. №1181/23. Карстовое озеро с произрастанием в нем харовых водорослей, а на берегах очень редкого растения – мечтравы, а также камыша Табернемонтана и других редких видов растений. Буферная зона – 1000 м	1,1	Собинское, кв. 21 выд. 17

продолжение таблицы 4.1

№№ п/п	Вид, наименование ООПТ, основание для его выделения, краткая характеристика	Площадь, га	Участковое лесничество, квартал
1	2	3	4
4.	Водный памятник природы регионального значения «Озеро Беловодье». Решение Владимирского облисполкома от 01.12.1980 г. №1181/23. Карстовое озёро с произрастанием в нем харовых водорослей, а на берегах очень редкого растения – мечтравы, а также камыша Табернемонтана и других редких видов растений. Буферная зона – 1000 м	3,5	Собинское кв. 21 выд. 41
5.	Государственный природный комплексный (ландшафтный) заказник регионального значения «Лесной массив «Оболенский лес» Решение Владимирского облисполкома от 01.12.1980г. №1181/23. Постановление Главы администрации Владимирской области от 31.05.2000 г. №380 «О реорганизации государственного памятника природы регионального значения «Лесной массив» в Государственный комплексный (ландшафтный) заказник регионального значения «Лесной массив «Оболенский» и утверждение положения о нем.	436,0	Ставровское, квартала 62,63,64,65

Режим государственных природных заказников и памятников природы области, не имеющих органов управления, регламентируется разработанными и утвержденными в установленном порядке для них положениями и паспортами, в которых перечисляются разрешённые и запрещённые виды деятельности. Контроль за соблюдением режима осуществляется органами государственного экологического контроля, в том числе лесной охраной, Госохотинспекцией, а также общественными природоохранными организациями.

Для всех особо охраняемых природных территорий следует исключить:

- преобразование природных ландшафтов;
- строительство жилья и объектов рекреации (в том числе – садово-дачных поселков) вне населенных пунктов;
- дробление лесных массивов новой дорожной сетью и линейными коммуникациями;

- передачу в аренду и частную собственность земли, лесов и других природных ресурсов.

Все виды хозяйственной деятельности на территории государственных природных заказников и памятников природы допускаются только в соответствии с:

- Федеральным Законом от 15.02.1995 № 33-ФЗ «Об особо охраняемых природных территориях»;

- Законом Владимирской области от 08.05.2008 № 88-ОЗ «Об особо охраняемых природных территориях Владимирской области»;

- Положениями (паспортами) об ООПТ регионального значения.

С учетом особенностей режима особо охраняемых природных территорий различаются следующие категории ООПТ регионального значения:

- 1) природные парки;
- 2) государственные природные заказники;
- 3) памятники природы;
- 4) дендрологические парки и ботанические сады;
- 5) историко-ландшафтные комплексы.

На территории области могут создаваться следующие особо охраняемые природные территории местного значения:

- 1) охраняемые природные объекты;
- 2) историко-ландшафтные комплексы.

Историко-ландшафтные комплексы - это уникальные, живописные природные территории, на которых расположены памятники истории и культуры и которые образуют с ними единые комплексы.

Новые ООПТ не проектируются.

1.1.9. Характеристика проектируемых лесов национального наследия

Сведения в документах территориального и лесного планирования Владимирской области о выделении лесов национального наследия в субъекте и в Собинском лесничестве не значатся.

1.1.10. Перечень видов биологического разнообразия и размеров буферных зон, подлежащих сохранению при осуществлении лесосечных работ

Методические рекомендации по сохранению биоразнообразия при заготовке древесины на территории Владимирской области утверждены приказом департамента лесного хозяйства администрации Владимирской области от 23.10.2017 № 846-П.

Рекомендации направлены на выполнение требований законодательства Российской Федерации в области сохранения биологического разнообразия и разработаны в соответствии с:

- Лесным кодексом Российской Федерации от 04.12.2006 № 200-ФЗ;
- Федеральным законом от 10.01.2002 № 7-ФЗ «Об охране окружающей среды»;
- Федеральным законом от 24.04.1995 № 52-ФЗ «О животном мире»;

- приказом Минприроды России от 01.12.2020 № 993 «Об утверждении Правил заготовки древесины и особенностей заготовки древесины в лесничествах, указанных в статье 23 Лесного кодекса Российской Федерации»;

- приказом Министерства природных ресурсов и экологии Российской Федерации от 27.06.2016 № 367 «Об утверждении Видов лесосечных работ, порядка и последовательности их проведения, Формы технологической карты лесосечных работ, Формы акта осмотра лесосеки и Порядка осмотра лесосеки»;

- приказом Министерства природных ресурсов Российской Федерации от 25.10.2005 № 289 «Об утверждении перечней (списков) объектов растительного мира, занесенных в Красную книгу Российской Федерации и исключенных из Красной книги Российской Федерации (по состоянию на 01.06.2005)»;

- приказом Минприроды России от 24.03.2020 № 162 «Об утверждении Перечня объектов животного мира, занесенных в Красную книгу Российской Федерации»;

- приказом Минприроды России № 264 от 29.05.2017 «Об утверждении особенностей охраны в лесах редких и находящихся под угрозой исчезновения деревьев, кустарников, лиан, иных лесных растений, занесенных в Красную книгу Российской Федерации или Красные книги субъектов Российской Федерации»;

- постановлением администрации Владимирской области от 22.08.2017 № 707 «Об утверждении перечней объектов животного и растительного мира, занесенных в Красную книгу Владимирской области и включенных в приложения к Красной книге Владимирской области».

Рекомендации предназначены для сохранения объектов биоразнообразия в границах лесосек при выполнении следующих этапов работ:

- отвода и таксации лесосеки;
- составления технологической карты;
- разработки лесосеки.

Выявление объектов биоразнообразия при отводе лесосек

При отводе лесосек для заготовки древесины по сплошным рубкам в эксплуатационную площадь лесосек не включаются объекты биоразнообразия площадью более 0,1 га.

Отграничение семенных групп, куртин и полос, а также выделов с невыраженными естественными границами (приспевающие лесные насаждения, природные объекты, подлежащие сохранению, объекты биоразнообразия) производится с помощью отметки (яркая лента, скотч, краска, затески) граничных деревьев, не входящих в лесосеку.

В ходе отвода необходимо установить наличие на лесосеке объектов биоразнообразия, к которым относятся ключевые биотопы и ключевые элементы древостоя.

Ключевой биотоп - это участок леса, имеющий особое значение для сохранения биологического разнообразия (участки природных объектов, имеющих природоохранное значение).

Перечень ключевых биотопов:

- небольшие заболоченные понижения;

- участки леса вдоль временных (пересыхающих) водотоков с выраженным руслом;

- участки леса вокруг родников, мест выклинивания грунтовых вод;
- окраины болот;
- болото;

- группы деревьев редких древесных пород, произрастающих на границе их естественного ареала (липа сердцелистная, дуб высокоствольный, лиственница сибирская, сосна сибирская);

- группы старовозрастных деревьев;
- окна распада древостоя с естественным возобновлением и валежом;
- участки леса в местах норения барсуков;
- места обитания редких видов животных, растений и других организмов.

Ключевые биотопы, обнаруженные при отводе лесосеки, отграничиваются в натуре легкими затесками на коре с внешней стороны, ленточками или другими способами. Расположение ключевых биотопов отображается на плане лесосеки, эти участки относятся к неэксплуатационным или могут входить в состав семенных куртин и подлежат сохранению.

Ключевые элементы древостоя – деревья или мертвая древесина, имеющие особое значение для сохранения биологического разнообразия (отдельные ценные деревья в любом ярусе, сохраняемые в целях повышения биоразнообразия лесов).

Перечень ключевых элементов древостоя:

- старовозрастные деревья;
- деревья редких древесных пород, произрастающих на границе их естественного ареала (липа сердцелистная, дуб высокоствольный, лиственница сибирская, сосна сибирская);
- деревья пород, единично встречающиеся на лесосеке;
- деревья с гнездами и/или дуплами;
- единичные сухостойные деревья, высокие пни, не представляющие опасности при разработке лесосеки.

Ключевые элементы древостоя, обнаруженные при отводе лесосеки, обозначаются путем маркировки: легкими затесками на коре, ленточками или другими способами. Выделяются и сохраняются в границах лесосек как единичные объекты.

Заполнение раздела по сохранению биологического разнообразия в технологической карте разработки лесосеки

Ключевые биотопы, выделенные при отводе лесосек, обозначаются на схемах их разработки в разделе 4 технологической карты лесосечных работ как неэксплуатационные участки (НЭ). Обозначения НЭ и площади ключевых биотопов, выделенных как неэксплуатационные участки, наносятся на схему разработки лесосек.

Информация о ключевых элементах древостоя заносится в соответствующие графы технологической карты лесосечных работ, где указывается количество оставляемых объектов (например: 5 шт./га, не менее 5 шт./га, не более 5 шт./га, все

вне технологической сети).

Информация о редких видах растений, животных и грибов, произрастающих или обитающих в ключевых биотопах и/или на ключевых элементах древостоя, заносится в технологическую карту лесосечных работ. При этом указывается название вида, его статус (Красная книга Российской Федерации, Красная книга Владимирской области), меры по сохранению (например, в «НЭ» или «на стволах старовозрастных деревьев»).

Сохранение биоразнообразия при разработке лесосеки

При заготовке древесины в целях повышения биоразнообразия лесов на лесосеках могут сохраняться отдельные деревья в любом ярусе и их группы (ветроустойчивые старовозрастные деревья, деревья с дуплами, гнездами птиц, а также потенциально пригодные для гнездования и мест укрытия мелких животных).

Перед началом работ по разработке лесосеки необходимо ознакомить рабочих лесозаготовительной бригады с требованиями по сохранению биологического разнообразия, включенными в технологическую карту.

В целях повышения объектов биологического разнообразия лесов могут сохраняться отдельные ценные деревья (группы деревьев, биотопы) в любом ярусе, если это не создает препятствий для последующего лесовосстановления.

Если в ходе разработки лесосеки будут обнаружены ключевые биотопы и ключевые элементы древостоя, не учтенные при отводе лесосеки, их следует сохранить, внести соответствующие изменения в технологическую карту и согласовать с участковым лесничеством, и лесничеством в установленном порядке (Приложение к технологической карте).

Таблица 4.2

Нормативы и параметры объектов биологического разнообразия и буферных зон, подлежащих сохранению при осуществлении лесосечных работ

№ п/п	Наименование объектов биологического разнообразия	Характеристика объектов биологического разнообразия	Размеры буферных зон (при необходимости)
1	2	3	4
1	Болото	Вокруг болота выделяется буферная зона шириной не менее 20 м, оформляется как НЭ.	20 метров
2	Небольшие заболоченные понижения	Установление границ ключевого биотопа должно учитывать особенности рельефа.	-

№ п/п	Наименование объектов биологического разнообразия	Характеристика объектов биологического разнообразия	Размеры буферных зон (при необходимости)
1	2	3	4
3	Участки леса вдоль временных (пересыхающих) водотоков с выраженным руслом	Устанавливается буферная зона в виде полосы леса шириной не менее 15 м, примыкающая к временному водотоку или его безлесной пойме. Установление границ ключевого биотопа должно учитывать особенности рельефа.	15 метров
4	Участки леса вокруг родников, мест выклинивания грунтовых вод	Вокруг родников, мест выклинивания грунтовых вод устанавливается буферная зона шириной не менее 50 м. Установление границ ключевого биотопа должно учитывать особенности рельефа.	50 метров
5	Окраины болот	Устанавливается буферная зона, примыкающая к болоту, шириной не менее 50 м. Установление границ ключевого биотопа должно учитывать особенности рельефа.	50 метров
6	Группы деревьев редких древесных пород, произрастающих на границе их естественного ареала (липа сердцелистная, дуб высокоствольный, лиственница сибирская, сосна сибирская)	Сохранились участки леса, включающие группы компактно произрастающих деревьев указанных пород шириной не более ширины пазухи. Установление границ биотопа должно учитывать расположение групп редких пород деревьев.	-
7	Группы старовозрастных деревьев	Сохранились участки леса, включающие группы компактно произрастающих старовозрастных деревьев ветроустойчивых пород шириной не более ширины пазухи. Установление границ биотопа должно учитывать расположение групп старовозрастных деревьев.	-
8	Окна распада древостоя с естественным возобновлением и валежом	Биотоп выделяется по естественным границам участка распада древостоя.	-
9	Участки леса в местах норения барсуков	Вокруг указанных биотопов устанавливается буферная зона шириной не менее 30 м. Установление границ полос должно учитывать особенности рельефа.	30 метров

продолжение таблицы 4.2

№ п/п	Наименование объектов биологического разнообразия	Характеристика объектов биологического разнообразия	Размеры буферных зон (при необходимости)
1	2	3	4
10	Места обитания редких видов животных, растений и других организмов	Биотоп выделяется при наличии редких видов животных (и/или следов их жизнедеятельности), растений и других организмов, включенных в Красные книги Российской Федерации и Владимирской области, если нет возможности выделить соответствующее ОЗУ. Установление границ буферной зоны должно учитывать особенности биологии и экологии редких видов.	-

Таблица 4.3

Критерии выделения и сохранения ключевых элементов древостоя

Название	Критерии выделения и сохранения
1	2
Старовозрастные деревья	Единичные ветроустойчивые старые деревья с грубой трещиноватой корой, возраст которых заметно превосходит средний возраст преобладающего количества деревьев этой же древесной породой.
Деревья редких древесных пород, произрастающих на границе их естественного ареала (липа сердцелистная, дуб высоствольный, лиственница сибирская, сосна сибирская)	Сохраняются единичные деревья указанных пород вне технологической сети.
Деревья пород, единично встречающиеся на лесосеке	Вне технологической сети охраняются единичные деревья ветроустойчивых пород, на которые в формуле состава древостоя приходится менее 1 единицы.
Деревья с гнездами и/или дуплами	Сохраняются деревья с гнездами и/или дуплами вне технологической сети. При обнаружении крупных гнезд (диаметром около 1 м и более) необходимо вокруг дерева с гнездом установить буферную зону радиусом не менее 30 м.
Единичные сухостойные деревья, высокие пни, не представляющие опасности при разработке лесосеки	Сохраняются единичные сухостойные деревья и высокие пни вне технологической сети, не представляющие опасности при разработке лесосеки, крупный валежник диаметром более 30 см.

1.1.11. Характеристика существующих объектов лесной, лесоперерабатывающей инфраструктуры, объектов, не связанных с созданием лесной инфраструктуры, мероприятий по строительству, реконструкции и эксплуатации указанных объектов, предусмотренных документами территориального планирования

Документы территориального планирования Владимирской области не содержат информации о планировании создания объектов лесной, лесоперерабатывающей инфраструктуры, объектов, не связанных с созданием лесной инфраструктуры на территории лесничества.

Создание вышеуказанных объектов осуществляться при использовании лесов, на основании проектов освоения лесов, договоров безвозмездного пользования. Объекты лесной инфраструктуры могут создаваться также при проведении работ по охране, защите и воспроизводству лесов. Перечень объектов лесной инфраструктуры для защитных лесов, эксплуатационных лесов и резервных лесов утвержден распоряжением Правительства РФ от 17.07.2012 № 1283-р. Объекты лесной инфраструктуры – это специально созданные и поддерживаемые в рабочем состоянии строения, сооружения, предназначенные для осуществления лесохозяйственных, противопожарных и лесозащитных мероприятий. К объектам лесной инфраструктуры относятся лесные (лесохозяйственные) дороги, тропы, лесные склады (верхние и нижние), а также кварталные просеки, теплицы, склады лесных семян, противопожарные разрывы, минерализованные полосы и другие объекты, в том числе мелиоративная сеть с системой проездов, пожарных водоемов и шлюзов, а также могут быть отнесены объекты туристической инфраструктуры или объекты экологических экспедиций (в том числе детских), объекты охотничьей инфраструктуры.

Основными путями транспорта в лесничестве является сеть шоссейных и грунтовых автомобильных дорог. Кроме того, в лесничестве имеются грунтовые дороги (проезды), большая часть которых находится в удовлетворительном состоянии и пригодна для использования в течение летнего периода года.

Лесоперерабатывающая инфраструктура регулируется приказом Минприроды России от 28.07.2020 № 495 «Об утверждении Правил использования лесов для переработки древесины и иных лесных ресурсов». Лесоперерабатывающая инфраструктура предназначена для хранения и переработки добытых (заготовленных) лесных ресурсов, ее создание запрещается в защитных лесах и на особо защитных участках.

Существующие объекты лесной инфраструктуры Собинского лесничества – это лесные (лесохозяйственные) дороги, кварталные просеки, граничные линии (окружные границы), противопожарные разрывы, лесные склады (верхние и нижние) и другие объекты, необходимые для использования, охраны, защиты и воспроизводства лесов.

На территории лесничества имеется 847 км дорог из них железных дорог – 19 км, автомобильных – 822 км, из которых 75 км дороги общего пользования, 747 км дороги лесохозяйственного назначения, 6 км-зимники. Общая протяженность дорог на 1000 га земель лесного фонда составляет 10,8 км. Лесничество имеет относительно высокий уровень обеспеченности дорогами, которые связывают места рубок и отдельные лесные кварталы с пунктами вывозки древесины и лесными поселками. Характеристика дорог приводится в Приложении 3.

Характеристика объектов лесной инфраструктуры приводится в таблице 4.4.

Таблица 4.4

**Характеристика существующих объектов лесной инфраструктуры
в Собинском лесничестве**

№ п/п	Наименование объекта	Всего	
		га	км
1	2	3	4
1	Просеки квартальные	332,3	948,4
	в том числе, требующие расчистки и (или) разрубки	256,5	734,9
2	Граничные линии	87,2	781,3
	в том числе, требующие расчистки и (или) разрубки	78,2	705,3
3	Разрывы противопожарные	32,7	14,6
	в том числе, требующие расчистки и (или) разрубки	30,6	13,9
4	Канавы мелиоративные	-	-

Для переработки древесины и иных лесных ресурсов создается лесоперерабатывающая инфраструктура (объекты переработки заготовленной древесины, биоэнергетические объекты и другое).

Создание лесоперерабатывающей инфраструктуры запрещается в защитных лесах.

Объекты лесоперерабатывающей инфраструктуры в лесничестве отсутствуют.

Строительство, реконструкция и эксплуатация объектов, не связанных с созданием лесной инфраструктуры, на землях лесного фонда допускается для:

- осуществления работ по геологическому изучению недр;
- разработки месторождений полезных ископаемых;
- использование водохранилищ и иных искусственных водных объектов, также гидротехнических сооружений и специализированных портов;
- использование линий электропередачи, линий связи, дорог, трубопроводов и других линейных объектов, а также сооружений, являющихся неотъемлемой технологической частью указанных объектов;

- переработка древесины и иных лесных ресурсов;
- осуществление рекреационной деятельности;
- осуществление религиозной деятельности.

Объекты лесоперерабатывающей инфраструктуры, объекты, не связанные с созданием лесной инфраструктуры, на землях лесного фонда в лесничестве не обозначены.

1.1.12. Поквартальная карта-схема подразделения лесов по целевому назначению с нанесением местоположения существующих и проектируемых особо охраняемых природных территорий и объектов, объектов лесной, лесоперерабатывающей инфраструктуры, объектов, не связанных с созданием лесной инфраструктуры

Подразделение лесов по целевому назначению с нанесением местоположения существующих и проектируемых особо охраняемых природных территорий и объектов, объектов лесной, лесоперерабатывающей инфраструктуры, объектов, не связанных с созданием лесной инфраструктуры приведено на поквартальной карте – схеме Собинского лесничества.

1.2. Виды разрешенного использования лесов на территории лесничества с распределением по кварталам

Использование лесов – воздействие на экосистемы лесного фонда и древесно-кустарниковой растительности в целях удовлетворения потребностей отраслей хозяйства и населения в различных продуктах и полезностях леса, а также при проведении в лесу работ, не связанных с ведением лесного хозяйства и лесопользованием, при строительстве и функционировании объектов и осуществлении других мероприятий различного назначения, влияющих на состояние и воспроизводство лесов.

Леса Собинского лесничества по своему целевому назначению относятся к защитным и эксплуатационным лесам (ст. 10 Лесного кодекса Российской Федерации).

Приоритеты освоения должны отвечать целям сохранения средообразующих, водоохраных, санитарно-гигиенических, оздоровительных и иных полезных функций с одновременным использованием лесов, совместимым с целевым назначением защитных и эксплуатационных лесов и выполняемыми ими полезными функциями (часть 4 статьи 12 Лесного кодекса РФ).

Виды разрешенного использования лесов регламентируются ст. 25 Лесного кодекса РФ.

Приоритеты их освоения должны отвечать целям сохранения средообразующих, водоохраных, санитарно-гигиенических, оздоровительных и иных полезных функций с одновременным использованием лесов, совместимым с целевым назначением защитных лесов и выполняемыми ими полезными функциями (статья 12, ч. 4 Лесного кодекса РФ).

На территории лесничества в зависимости от целевого назначения лесов, категорий защитных лесов, действующих ООПТ, особо защитных участков лесов законодательно определены следующие виды и зоны планируемого освоения лесов:

- заготовка древесины;
- заготовка живицы;
- заготовка и сбор недревесных лесных ресурсов;
- заготовка пищевых лесных ресурсов и сбор лекарственных растений;
- осуществление видов деятельности в сфере охотничьего хозяйства;
- ведение сельского хозяйства;
- осуществление научно-исследовательской деятельности, образовательной деятельности;
- осуществление рекреационной деятельности;
- создание лесных плантаций и их эксплуатация;
- выращивание лесных плодовых, ягодных, декоративных растений, лекарственных растений;
- создание лесных питомников и их эксплуатация;
- выполнение работ по геологическому изучению недр, разработка месторождений полезных ископаемых;
- строительство и эксплуатация водохранилищ и иных искусственных водных объектов, а также гидротехнических сооружений, морских портов, морских терминалов, речных портов, причалов;
- строительство, реконструкция, эксплуатация линейных объектов;
- переработка древесины и иных лесных ресурсов;
- осуществление религиозной деятельности;
- изыскательские работы.

В настоящее время неуклонно растет спрос на аренду лесных участков для осуществления рекреационной деятельности, что с учетом ставок платы делает данный вид использования лесов экономически эффективным и основным видом лесопользования и источником доходов. Леса могут использоваться для одной или нескольких целей.

Виды разрешенного использования лесов на территории Собинского лесничества в разрезе участков лесничеств, приведены в таблице 5.

Виды разрешенного использования лесов

Виды разрешенного использования лесов	Наименование участкового лесничества, урочища	Перечень кварталов или их частей	Площадь, га
1	2	3	4
Заготовка древесины	Ставровское	1-32,34-39,41,42,43,44,45, 47-49,51-110	9927
	Ундольское	1-13,15-85	7909
	Собинское	1-126	15297
	Березниковское	1-175	20828
	Лакинское, всего		11929
	в т.ч. по урочищам:		
	им. Лакина	1-55	4166
	Маяк	1-13	1363
	Куриловское	1-6	559
	Бабаево	1-5	332
	Воршанское	1-6	414
	Колокшанское	1-7	304
	Ставровское	1-10	1012
	Жуковского	1-9	781
	им. Ленина	1-7	632
	Волосово	1-4	494
	Кишлеево	1-6	537
	Черкутино	1-5	387
	Фетинино	1-10	992
	Березниковское сельское, всего		10324
	в т.ч. по урочищам:		
	Березники	1-79	8145
Трудовик	1-24	2179	
Итого по виду использования лесов			76214

продолжение таблицы 5

Виды разрешенного использования лесов	Наименование участкового лесничества, урочища	Перечень кварталов или их частей	Площадь, га
1	2	3	4
Заготовка живицы	Ставровское	12; части кварталов: 10,13, 16,17,21,72,74-76	954
	Березниковское	164,166-168, 171,172; части кварталов: 165,169,170	787
	Березниковское сельское, урочище Березники	76,78,79	460
Итого по виду использования лесов			2201
Заготовка и сбор недревесных лесных ресурсов	Ставровское	1-32,34-39,41-45, 47-49,51-110	9927
	Ундольское	1-13,15-85	7909
	Собинское	1-126	15297
	Березниковское	1-175	20828
	Лакинское, всего		11929
	в т.ч. по урочищам:		
	им. Лакина	1-55	4166
	Маяк	1-13	1319
	Куриловское	1-6	559
	Бабаево	1-5	332
	Воршанское	1-6	414
	Колокшанское	1-7	304
	Ставровское	1-10	1012
	Жуковского	1-9	781
	им. Ленина	1-7	632
	Волосово	1-4	494
	Кишлеево	1-6	537
	Черкутино	1-5	387
	Фетинино	1-10	992
	Березниковское сельское, всего		10324
в т.ч. по урочищам:			

продолжение таблицы 5

Виды разрешенного использования лесов	Наименование участкового лесничества, урочища	Перечень кварталов или их частей	Площадь, га
1	2	3	4
Заготовка и сбор недревесных лесных ресурсов	Березники	1-79	8145
	Трудовик	1-24	2179
Итого по виду использования лесов			76214
Заготовка пищевых лесных ресурсов и сбор лекарственных растений	Ставровское	1-32,34-39,41-45, 47-49,51-110	9927
	Ундольское	1-13,15-85	7909
	Собинское	1-126	15297
	Березниковское	1-175	20828
	Лакинское, всего		11929
	в т.ч. по урочищам:		
	им. Лакина	1-55	4166
	Маяк	1-13	1319
	Куриловское	1-6	559
	Бабаево	1-5	332
	Воршанское	1-6	414
	Колокшанское	1-7	304
	Ставровское	1-10	1012
	Жуковского	1-9	781
	им. Ленина	1-7	632
	Волосово	1-4	494
	Кишлеево	1-6	537
	Черкутино	1-5	387
	Фетинино	1-10	992
	Березниковское сельское, всего		10324
	в т.ч. по урочищам:		
Березники	1-79	8145	
Трудовик	1-24	2179	
Итого по виду использования лесов			76214

продолжение таблицы 5

Виды разрешенного использования лесов	Наименование участкового лесничества, урочища	Перечень кварталов или их частей	Площадь, га
1	2	3	4
Осуществление видов деятельности в сфере охотничьего хозяйства*	Ставровское	1-32,34-39,41,42,44,45, 47-49,51-61, 66-110	9491
	Ундольское	1-12,15-28,34-38,41-49 50-79,81-85	7144
	Собинское	3-5,9-11,15-18,23-27, 32-84,86-89,91,94, 100,104-108,110-115, 117,118,120	10413
	Березниковское	1-56,58-85,88,90-102,104-115,117-144,147,151,153, 154,160,166-168,171,172; части кварталов: 164,165,169,170	15648
	Лакинское, всего		11929
	в т.ч. по урочищам:		
	им. Лакина	1-55	4166
	Маяк	1-13	1319
	Куриловское	1-6	559
	Бабаево	1-5	332
	Воршанское	1-6	414
	Колокшанское	1-7	304
	Ставровское	1-10	1012
	Жуковского	1-9	781
	им. Ленина	1-7	632
	Волосово	1-4	494
	Кишлеево	1-6	537
	Черкутино	1-5	387
	Фетинино	1-10	992
	Березниковское сельское, всего		8314
в т.ч. по урочищам:			
Березники	1-79	8145	
Трудовик	1-3, 4ч	169	
Итого по виду использования лесов		62939	

продолжение таблицы 5

Виды разрешенного использования лесов	Наименование участкового лесничества, урочища	Перечень кварталов или их частей	Площадь, га
1	2	3	4
Ведение сельского хозяйства**	Ставровское	1-32,34-39,41,42,44,45, 47-49,51-61, 66-110	9491
	Ундольское	1-12,15-28,34-38,41-49 50-79,81-85	7144
	Собинское	3-5,9-11,15-18,23-27, 32-84,86-89,91,94, 100,104-108,110-115, 117,118,120	10413
	Березниковское	1-56,58-85,88,90-102,104-115,117-144,147,151,153, 154,160,166-168,171,172; части кварталов: 164,165,169,170	15648
	Лакинское, всего		11929
	в т.ч. по урочищам:		
	им. Лакина	1-55	4166
	Маяк	1-13	1319
	Куриловское	1-6	559
	Бабаево	1-5	332
	Воршанское	1-6	414
	Колокшанское	1-7	304
	Ставровское	1-10	1012
	Жуковского	1-9	781
	им. Ленина	1-7	632
	Волосово	1-4	494
	Кишлеево	1-6	537
	Черкутино	1-5	387
	Фетинино	1-10	992
	Березниковское сельское, всего		8314
в т.ч. по урочищам:			
Березники	1-79	8145	
Трудовик	1-3, 4ч	169	
Итого по виду использования лесов			62939

продолжение таблицы 5

Виды разрешенного использования лесов	Наименование участкового лесничества, урочища	Перечень кварталов или их частей	Площадь, га
1	2	3	4
Осуществление научно-исследовательской деятельности и образовательной деятельности	Ставровское	1-32,34-39,41,42,44,45,47-49,51-110	9927
	Ундольское	1-13,15-85	7909
	Собинское	1-126	15297
	Березниковское	1-175	20828
	Лакинское, всего		11929
	в т.ч. по урочищам:		
	им. Лакина	1-55	4166
	Маяк	1-13	1319
	Куриловское	1-6	559
	Бабаево	1-5	332
	Воршанское	1-6	414
	Колокшанское	1-7	304
	Ставровское	1-10	1012
	Жуковского	1-9	781
	им. Ленина	1-7	632
	Волосово	1-4	494
	Кишлеево	1-6	537
	Черкутино	1-5	387
	Фетинино	1-10	992
	Березниковское сельское, всего		10324
в т.ч. по урочищам:			
Березники	1-79	8145	
Трудовик	1-24	2179	
Итого по виду использования лесов			76214
Осуществление рекреационной деятельности***	Ставровское	1-32,34-39,41-45,47-49,51-110	9927
	Ундольское	1-13,15-85	7909
	Собинское	1-126	15297
	Березниковское	1-175	20828
	Лакинское, всего		11929
	в т.ч. по урочищам:		
	им. Лакина	1-55	4166
	Маяк	1-13	1319
Куриловское	1-6	559	

продолжение таблицы 5

Виды разрешенного использования лесов	Наименование участкового лесничества, урочища	Перечень кварталов или их частей	Площадь, га
1	2	3	4
Осуществление рекреационной деятельности***	Бабаево	1-5	332
	Воршанское	1-6	414
	Колокшанское	1-7	304
	Ставровское	1-10	1012
	Жуковского	1-9	781
	им. Ленина	1-7	632
	Волосово	1-4	494
	Кишлеево	1-6	537
	Черкутино	1-5	387
	Фетинино	1-10	992
	Березниковское сельское, всего		10324
	в т.ч. по урочищам:		
	Березники	1-79	8145
Трудовик	1-24	2179	
Итого по виду использования лесов			76214
Создание лесных плантаций и их эксплуатация	Ставровское	12; части кварталов:10,13,16,17,21, 72,74-76	954
	Березниковское	166-168, 171,172; части кварталов:164,165,169,170	787
	Березниковское сельское, всего		460
	в т.ч. по урочищам:		
	Березники	76,78,79	460
Итого по виду использования лесов			2201
Выращивание лесных плодовых, ягодных, декоративных растений, лекарственных растений	Ставровское	1-32,34-39,41,42,44,45, 47-49,51-61, 66-110	9491
	Ундольское	1-13,15-85	7909
	Собинское	1-20,22-29, 31-84,86-91,93, 98-100,104-108,110,115,117,118,120; части кварталов:21,30,94	14423
	Березниковское	1-56,58-85,88,90-102, 104-115,117-144, 147,151,153,154,160, 164-172	15738

продолжение таблицы 5

Виды разрешенного использования лесов	Наименование участкового лесничества, урочища	Перечень кварталов или их частей	Площадь, га
1	2	3	4
Выращивание лесных плодовых, ягодных, декоративных растений, лекарственных растений	Лакинское, всего		11929
	в т.ч. по урочищам:		
	им. Лакина	1-55	4166
	Маяк	1-13	1319
	Куриловское	1-6	559
	Бабаево	1-5	332
	Воршанское	1-6	414
	Колокшанское	1-7	304
	Ставровское	1-10	1012
	Жуковского	1-9	781
	им. Ленина	1-7	632
	Волосово	1-4	494
	Кишлеево	1-6	537
	Черкутино	1-5	387
	Фетинино	1-10	992
	Березниковское сельское, всего		10324
	в т.ч. по урочищам:		
Березники	1-79	8145	
Трудовик	1-24	2179	
Итого по виду использования лесов			69814
Выращивание посадочного материала лесных растений (саженцев, семянцев)	Ставровское	1-32,34-39,41-45,47-49, 51-110	9927
	Ундольское	1-13,15-85	7909
	Собинское	1-126	15297
	Березниковское	1-175	20828
	Лакинское, всего		11929
	в т.ч. по урочищам:		
	им. Лакина	1-55	4166
	Маяк	1-13	1319
	Куриловское	1-6	559
	Бабаево	1-5	332
	Воршанское	1-6	414
	Колокшанское	1-7	304

продолжение таблицы 5

Виды разрешенного использования лесов	Наименование участкового лесничества, урочища	Перечень кварталов или их частей	Площадь, га
1	2	3	4
Выращивание посадочного материала лесных растений (саженцев, сеянцев)	Ставровское	1-10	1012
	Жуковского	1-9	781
	им. Ленина	1-7	632
	Волосово	1-4	494
	Кишлеево	1-6	537
	Черкутино	1-5	387
	Фетинино	1-10	992
	Березниковское сельское, всего		10324
	в т.ч. по урочищам:		
	Березники	1-79	8145
Трудовик	1-24	2179	
Итого по виду использования лесов			76214
Выполнение работ по геологическому изучению недр	Ставровское	1-32,34-39,41-45, 47-49,51-110	9927
	Ундольское	1-13,15-85	7909
	Собинское	1-126	15297
	Березниковское	1-175	20828
	Лакинское, всего		11929
	в т.ч. по урочищам:		
	им. Лакина	1-55	4166
	Маяк	1-13	1319
	Куриловское	1-6	559
	Бабаево	1-5	332
	Воршанское	1-6	414
	Колокшанское	1-7	304
	Ставровское	1-10	1012
	Жуковского	1-9	781
	им. Ленина	1-7	632
	Волосово	1-4	494
	Кишлеево	1-6	537
	Черкутино	1-5	387
	Фетинино	1-10	992
Березниковское сельское, всего		10324	

продолжение таблицы 5

Виды разрешенного использования лесов	Наименование участкового лесничества, урочища	Перечень кварталов или их частей	Площадь, га
1	2	3	4
Выполнение работ по геологическому изучению недр	в т.ч. по урочищам:		
	Березники	1-79	8145
	Трудовик	1-24	2179
Итого по виду использования лесов			76214
Разработка месторождений полезных ископаемых	Ставровское	1-32,34-39,41,42,44,45, 47-49,51-61, 66-110	9491
	Ундольское	1-12,15-28,34-38,41,42, 50-79,81-85;части кварталов:47-49	6437
	Собинское	3-5,9-11,15-18,23-27, 32-84,86-89,91,94, 100,104-108,110-115, 117,118,120	10413
	Березниковское	1-56,58-85,88,90-102,104-115,117-144,147,151,153, 154,160,166-168,171,172; части кварталов: 164,165,169,170	15648
	Лакинское, всего		11585,1446
	в т.ч. по урочищам:		
	им. Лакина	1-55	4166
	Маяк	1-9,11ч,12ч,13ч	997,1446
	Куриловское	1-6	559
	Бабаево	1-5	332
	Воршанское	1-3,4ч.,5ч.,6	392
	Колокшанское	1-7	304
	Ставровское	1-10	1012
	Жуковского	1-9	781
	им. Ленина	1-7	632
	Волосово	1-4	494
	Кишлеево	1-6	537
Черкутино	1-5	387	
Фетинино	1-10	992	

продолжение таблицы 5

Виды разрешенного использования лесов	Наименование участкового лесничества, урочища	Перечень кварталов или их частей	Площадь, га
1	2	3	4
Разработка месторождений полезных ископаемых	Березниковское сельское, всего		8314
	в т.ч. по урочищам:		
	Березники	1-79	8145
	Трудовик	1-3,4ч.	169
Итого по виду использования лесов			61888,1446
Строительство и эксплуатация водохранилищ и иных искусственных водных объектов, а также гидротехнических сооружений, морских портов, морских терминалов, речных портов, причалов****	Ставровское	1-32,34-39,41-45, 47-49,51-110	9927
	Ундольское	1-13,15-85	7909
	Собинское	1-126	15297
	Березниковское	1-175	20828
	Лакинское, всего		11929
	в т.ч. по урочищам:		
	им. Лакина	1-55	4166
	Маяк	1-13	1319
	Куриловское	1-6	559
	Бабаево	1-5	332
	Воршанское	1-6	414
	Колокшанское	1-7	304
	Ставровское	1-10	1012
	Жуковского	1-9	781
	им. Ленина	1-7	632
	Волосово	1-4	494
	Кишлеево	1-6	537
	Черкутино	1-5	387
	Фетинино	1-10	992
	Березниковское сельское, всего		10324
в т.ч. по урочищам:			
Березники	1-79	8145	
Трудовик	1-24	2179	
Итого по виду использования лесов			76214

продолжение таблицы 5

Виды разрешенного использования лесов	Наименование участкового лесничества, урочища	Перечень кварталов или их частей	Площадь, га
1	2	3	4
Строительство, реконструкция, эксплуатация линейных объектов****, *****	Ставровское	1-32,34-39,41,42,44,45, 47-49,51-61,66-110	9491
	Ундольское	1-12,15-28,34-38,41,42, 50-79,81-85; части кварталов:47-49	6437
	Собинское	3-5,9-11,15-18,23-27, 32-89,91,92,94-97, 100-126	12913
	Березниковское	1-175	20828
	Лакинское, всего		11585,1446
	в т.ч. по урочищам:		
	им. Лакина	1-55	4166
	Маяк	1-9,11ч,12ч,13ч	997,1446
	Куриловское	1-6	559
	Бабаево	1-5	332
	Воршанское	1-3,4ч.,5ч.,6	392
	Колокшанское	1-7	304
	Ставровское	1-10	1012
	Жуковского	1-9	781
	им. Ленина	1-7	632
	Волосово	1-4	494
	Кишлеево	1-6	537
	Черкутино	1-5	387
	Фетинино	1-10	992
	Березниковское сельское, всего		8314
	в т.ч. по урочищам:		
Березники	1-79	8145	
Трудовик	1-3,4ч.	169	
Итого по виду использования лесов			69568,1446
Переработка древесины и иных лесных ресурсов	Ставровское	12; части кварталов:10,13,16,17,21, 72,74-76	954
	Березниковское	166-168, 171,172; части кварталов:164,165,169,170	787
	Березниковское сельское, всего		460

продолжение таблицы 5

Виды разрешенного использования лесов	Наименование участкового лесничества, урочища	Перечень кварталов или их частей	Площадь, га
1	2	3	4
Переработка древесины и иных лесных ресурсов	в т.ч. по урочищам:		
	Березники	76,78,79	460
Итого по виду использования лесов			2201
Осуществление религиозной деятельности	Ставровское	1-32,34-39,41-45, 47-49,51-110	9927
	Ундольское	1-13,15-85	7909
	Собинское	1-126	15297
	Березниковское	1-175	20828
	Лакинское, всего		11929
	в т.ч. по урочищам:		
	им. Лакина	1-55	4166
	Маяк	1-13	1319
	Куриловское	1-6	559
	Бабаево	1-5	332
	Воршанское	1-6	414
	Колокшанское	1-7	304
	Ставровское	1-10	1012
	Жуковского	1-9	781
	им. Ленина	1-7	632
	Волосово	1-4	494
	Кишлеево	1-6	537
	Черкутино	1-5	387
	Фетинино	1-10	992
	Березниковское сельское, всего		10324
	в т.ч. по урочищам:		
Березники	1-79	8145	
Трудовик	1-24	2179	
Итого по виду использования лесов			76214
Изыскательские работы	Ставровское	1-32,34-39,41-45, 47-49,51-110	9927
	Ундольское	1-13,15-85	7909
	Собинское	1-126	15297
	Березниковское	1-175	20828
	Лакинское, всего		11929

продолжение таблицы 5

Виды разрешенного использования лесов	Наименование участкового лесничества, урочища	Перечень кварталов или их частей	Площадь, га
1	2	3	4
Изыскательские работы	в т.ч. по урочищам:		
	им. Лакина	1-55	4166
	Маяк	1-13	1319
	Куриловское	1-6	559
	Бабаево	1-5	332
	Воршанское	1-6	414
	Колокшанское	1-7	304
	Ставровское	1-10	1012
	Жуковского	1-9	781
	им. Ленина	1-7	632
	Волосово	1-4	494
	Кишлеево	1-6	537
	Черкутино	1-5	387
	Фетинино	1-10	992
	Березниковское сельское, всего		10324
	в т.ч. по урочищам:		
Березники	1-79	8145	
Трудовик	1-24	2179	
Итого по виду использования лесов			76214

* В соответствии с Лесным кодексом РФ в лесах, расположенных в зеленых зонах запрещается осуществление видов деятельности в сфере охотничьего хозяйства, если осуществление указанных видов деятельности влечет за собой проведение рубок лесных насаждений или создание объектов охотничьей инфраструктуры

**В соответствии с Лесным кодексом РФ в лесах, расположенных в зеленых зонах и на особо защитных участках лесов запрещается ведение сельского хозяйства за исключением сенокосения и пчеловодства, а также возведение изгородей в целях сенокосения и пчеловодства

*** В соответствии с Лесным кодексом РФ в лесах, расположенных в зеленых зонах запрещается строительство объектов капитального строительства, за исключением гидротехнических сооружений, линий связи, линий электропередачи, подземных трубопроводов.

****Строительство, реконструкция и эксплуатация линейных объектов на территории ООПТ регионального значения возможно при наличии законодательных условий.

Нормативы, параметры и сроки разрешенного использования лесов на территории Собинского лесничества приводятся в главе 2 Регламента.

Глава 2. Нормативы, параметры и сроки использования лесов, нормативы по охране, защите и воспроизводству лесов

2.1. Нормативы, параметры и сроки использования лесов при заготовке древесины

Заготовка древесины осуществляется гражданами и юридическими лицами на основании договоров аренды (проектов освоения лесов) в соответствии с лесохозяйственным регламентом Собинского лесничества, Лесным планом Владимирской области.

Согласно Правилам заготовки древесины, утвержденных приказом Минприроды России от 01.12.2020 N 993 "Об утверждении Правил заготовки древесины и особенностей заготовки древесины в лесничествах, указанных в статье 23 Лесного кодекса Российской Федерации" (далее – Правила заготовки древесины), допускается осуществление рубок:

- спелых, перестойных лесных насаждений (сплошные и выборочные рубки);

- средневозрастных, приспевающих, спелых, перестойных лесных насаждений, при уходе за лесами (далее - рубки ухода за лесами);

- погибших и поврежденных лесных насаждений средневозрастных, приспевающих, спелых, перестойных лесных насаждений (далее - санитарные рубки);

- лесных насаждений любого возраста на лесных участках, предназначенных для строительства, реконструкции и эксплуатации объектов, предусмотренных ст.ст. 13, 14 и 21 Лесного кодекса РФ, в том числе для рубки, расчистки квартальных, граничных просек, визиров, строительства, ремонта, эксплуатации лесохозяйственных и противопожарных дорог, устройства противопожарных разрывов и т.п. (прочие рубки).

Заготовка древесины осуществляется в пределах расчетной лесосеки лесничества по видам целевого назначения лесов, категориям рубок, хозяйствам и преобладающим породам.

Сплошные рубки спелых, перестойных лесных насаждений осуществляются в эксплуатационных и защитных лесах.

Выборочные рубки спелых, перестойных лесных насаждений допускаются в защитных лесах, если иное не предусмотрено законодательством Российской Федерации.

Рубки ухода за лесами, санитарные рубки и прочие рубки осуществляются в защитных и эксплуатационных лесах. Древесина, заготовленная арендатором, использующим леса в целях заготовки древесины, при прочих рубках, включается в расчет установленного размера заготовки древесины на арендованном лесном участке.

Запрещается заготовка древесины с нарушением возрастов рубок.

Для заготовки древесины используются в первую очередь лесные насаждения, которые требуют рубки по их состоянию (поврежденных пожарами,

ветром, снегом, вредными организмами и в результате других негативных воздействий), а также расположенные на лесных участках, имеющих недорубы прошлых лет, лесные насаждения, вышедшие из подсочки, перестойные лесные насаждения.

При заготовке древесины:

- не допускается использование русел рек и ручьёв в качестве трасс волоков и лесных дорог;

- не допускается повреждение лесных насаждений, растительного покрова и почв за пределами лесосек, захламление лесов промышленными и иными отходами;

- требуется сохранять и приводить в надлежащее состояние нарушенные дороги, мосты и просеки, а также осушительную сеть, дорожные, гидролесомелиоративные и другие сооружения, водотоки, ручьи, реки;

- требуется производить снос возведённых построек, сооружений, установок и приспособлений, рекультивацию занятых ими земель в течение 6 месяцев после окончания вывоза древесины с лесосеки;

- запрещается оставление деревьев, предназначенных для рубки, - недорубов (за исключением оставления на лесосеках компактных участков лесных насаждений, не начатых рубкой, площадью не менее 10 процентов от площади лесосеки), а также завалов и срубленных зависших деревьев, уничтожение подроста и молодняка, подлежащего сохранению;

- запрещается уничтожение или повреждение граничных, квартальных, лесосечных и других столбов и знаков, клейм и номеров на деревьях и пнях;

- запрещается рубка и повреждение деревьев, не предназначенных для рубки и подлежащих сохранению, в том числе источников обсеменения и плюсовых деревьев, за исключением погибших.

При заготовке древесины подлежат сохранению особи видов, занесённых в Красную книгу Российской Федерации, в Красную книгу Владимирской области, а также места их обитания.

В целях повышения биоразнообразия лесов могут сохраняться отдельные ценные деревья (группы деревьев, биотопы) в любом ярусе, если это не создает препятствий для последующего лесовосстановления.

В целях заготовки древесины проводится отвод части площади лесного участка, предназначенного в рубку (лесосека), а также таксации лесосеки, при которой определяются качественные характеристики лесных насаждений.

2.1.1. Расчетная лесосека для осуществления рубок спелых и перестойных лесных насаждений

Исчисление расчетной лесосеки произведено для эксплуатационных и защитных лесов по хозяйствам (хвойному, твердолиственному и мягколиственному) с распределением общего объема допустимого ежегодного изъятия древесины для каждого хозяйства по преобладающим породам в

соответствии с требованиями приказа Рослесхоза от 27.05.2011 № 191 «Об утверждении порядка исчисления расчетной лесосеки».

Расчетная лесосека определяет допустимый ежегодный объем изъятия древесины в эксплуатационных и защитных лесах, обеспечивающий многоцелевое, рациональное, непрерывное, неистощительное использование лесов, исходя из установленных возрастов рубок, сохранение биологического разнообразия, водоохранных, защитных и иных полезных свойств лесов.

Расчетная лесосека исчисляется отдельно по хозяйствам (хвойному, твердолиственному и мягколиственному) с распределением общего объема допустимого ежегодного изъятия древесины для каждого хозяйства по преобладающим породам.

Приведенный размер расчетной лесосеки рассчитан на основании данных государственного лесного реестра по состоянию на 01.01.21.

**Расчётная лесосека для осуществления выборочных рубок спелых и
перестойных лесных насаждений в защитных лесах
на срок действия лесохозяйственного регламента**

Показатели	Всего		В том числе по полнотам									
	га	тыс.м ³	1		0,9		0,8		0,7		0,6	
			га	тыс.м ³	га	тыс.м ³	га	тыс.м ³	га	тыс.м ³	га	тыс.м ³
1	2	3	4	5	6	7	8	9	10	11	12	13
Защитные леса												
Категория защитных лесов – запретные полосы лесов, расположенные вдоль водных объектов												
Хозяйство - Хвойные												
Преобладающая порода - Сосна												
Выявленный фонд	3070	886,34 1	2,4	0,1	6,3	0,63	224,2	90,05	2134,9	689,69	702,2	105,87 1
Средний процент выборки от общего запаса				40		35		30		20		10
Запас, вырубемый за один прием		148,44 1		0,04		0,221		27,015		110,578		10,587
Период повторяемости, лет			10		10		10		10		10	
Ежегодная расчетная лесосека:	248,2											
корневой		14,844		0,004		0,022		2,701		11,058		1,059
ликвид		12,726		0,003		0,019		2,296		9,509		0,899
деловая		8,921		0,002		0,012		1,492		6,83		0,585
Преобладающая порода - Ель												
Выявленный фонд	206	56,6							206	56,6		
Средний процент выборки от общего запаса										20		
Запас, вырубемый за один прием		6,0								6,0		

продолжение таблицы 6

Показатели	Всего		В том числе по полнотам									
	га	тыс.м ³	1		0,9		0,8		0,7		0,6	
			га	тыс.м ³	га	тыс.м ³	га	тыс.м ³	га	тыс.м ³	га	тыс.м ³
1	2	3	4	5	6	7	8	9	10	11	12	13
Период повторяемости, лет									10			
Ежегодная расчетная лесосека:	9											
корневой		0,8								0,8		
ликвид		0,8								0,8		
деловая		0,6								0,6		
Итого хвойных												
Выявленный фонд	3276	942,94 1	2,4	0,1	6,3	0,63	224,2	90,05	2340,9	746,29	702,2	105,87 1
Средний процент выборки от общего запаса				40		35		30		20		10
Запас, вырубаемый за один прием		154,44 1		0,04		0,221		27,015		116,578		10,587
Период повторяемости, лет			10		10		10		20		10	
Ежегодная расчетная лесосека:	257,2											
корневой		15,644		0,004		0,022		2,701		11,858		1,059
ликвид		13,526		0,003		0,019		2,296		10,309		0,899
деловая		9,521		0,002		0,012		1,492		7,43		0,585
Хозяйство - Твердолиственное												
Преобладающая попрада – Дуб низкоствольный												
Выявленный фонд	77,1	16,8							56,9	12,16	20,2	4,640
Средний процент выборки от общего запаса										20		10
Запас, вырубаемый за один прием		2,796								2,332		0,464
Период повторяемости, лет									10		10	

продолжение таблицы 6

Показатели	Всего		В том числе по полнотам									
	га	тыс.м ³	1		0,9		0,8		0,7		0,6	
			га	тыс.м ³	га	тыс.м ³	га	тыс.м ³	га	тыс.м ³	га	тыс.м ³
1	2	3	4	5	6	7	8	9	10	11	12	13
корневой		29,157						5,309		20,579		3,269
ликвид		25,044						4,513		17,752		2,779
деловая		13,971						2,256		10,326		1,389
Преобладающая порода - Осина												
Выявленный фонд	1353,6	385,71 5					304,6	92,36	645,1	186,555	403,9	106,8
Средний процент выборки от общего запаса								30		20		10
Запас, вырубемый за один прием		89,019						27,708		50,590		10,721
Период повторяемости, лет							10		10		10	
Ежегодная расчетная лесосека:	135,86											
корневой		7,602						2,771		3,759		1,072
ликвид		6,506						2,355		3,240		0,911
деловая		2,682						0,942		1,376		0,364
Преобладающая порода – Ольха серая												
Выявленный фонд	198,8	59,83					2,4	0,960	124,2	39,59	72,2	19,28
Средний процент выборки от общего запаса								30		20		10
Запас, вырубемый за один прием		10,134						0,288		7,918		1,928
Период повторяемости, лет							10		10		10	
Ежегодная расчетная лесосека:	19,88											
корневой		1,014						0,029		0,792		0,193
ликвид		0,861						0,024		0,673		0,164
деловая		0,344						0,010		0,269		0,065

продолжение таблицы 6

Показатели	Всего		В том числе по полнотам									
	га	тыс.м ³	1		0,9		0,8		0,7		0,6	
			га	тыс.м ³	га	тыс.м ³	га	тыс.м ³	га	тыс.м ³	га	тыс.м ³
1	2	3	4	5	6	7	8	9	10	11	12	13
Итого по мягколиственным												
Выявленный фонд	8111,75	1882,9 7					999,4	270,28	5015,4 5	1159,71	2096, 9	452,98
Средний процент выборки от общего запаса												
Запас, вырубаемый за один прием		390,72 4						81,084		264,301		45,339
Период повторяемости, лет												
Ежегодная расчетная лесосека:	799,98											
корневой		37,773						8,109		25,13		4,534
ликвид		32,411						6,892		21,665		3,854
деловая		16,997						3,208		11,971		1,818
Категория защитных лесов - Противозрозионные леса												
Хозяйство мягколиственное												
Преобладающая порода – Береза												
Выявленный фонд	690,2	160,08					65	18,1	407,8	93,72	217,4	48,26
Средний процент выборки от общего запаса								30		20		10
Запас, вырубаемый за один прием		29,0						5,43		18,744		4,826
Период повторяемости, лет									10		10	
Ежегодная расчетная лесосека:	69,02											
корневой		2,9						0,543		1,874		0,483
ликвид		2,465						0,462		1,593		0,410
деловая		1,233						0,231		0,797		0,205

продолжение таблицы 6

Показатели	Всего		В том числе по полнотам									
	га	тыс.м ³	1		0,9		0,8		0,7		0,6	
			га	тыс.м ³	га	тыс.м ³	га	тыс.м ³	га	тыс.м ³	га	тыс.м ³
1	2	3	4	5	6	7	8	9	10	11	12	13
Преобладающая порода – Осина												
Выявленный фонд	284,4	80,785					59,65	19,950	149,25	42,355	75,5	18,480
Средний процент выборки от общего запаса								30		20		10
Запас, вырубаемый за один прием		16,952						5,985		9,106		1,861
Период повторяемости, лет							10		10		10	
Ежегодная расчетная лесосека:	28,44											
корневой		1,696						0,599		0,911		0,186
ликвид		1,441						0,509		0,774		0,158
деловая		0,576						0,203		0,310		0,063
Итого по мягколиственным												
Выявленный фонд	974,6	240,865					124,65	38,05	557,05	136,075	292,9	66,74
Средний процент выборки от общего запаса												
Запас, вырубаемый за один прием		45,952						11,415		27,85		6,687
Период повторяемости, лет												
Ежегодная расчетная лесосека:	97,46											
корневой		4,596						1,142		2,785		0,669
ликвид		3,906						0,971		2,367		0,568
деловая		1,809						0,434		1,107		0,268

продолжение таблицы 6

Показатели	Всего		В том числе по полнотам									
	га	тыс.м ³	1		0,9		0,8		0,7		0,6	
			га	тыс.м ³	га	тыс.м ³	га	тыс.м ³	га	тыс.м ³	га	тыс.м ³
1	2	3	4	5	6	7	8	9	10	11	12	13
Хозяйство твердолиственное												
Преобладающая порода – Дуб низкоствольный												
Выявленный фонд	11,7	2,68							7,6	1,79	4,1	0,89
Средний процент выборки от общего запаса										20		10
Запас, вырубемый за один прием		0,447								0,358		0,089
Период повторяемости, лет									10		10	
Ежегодная расчетная лесосека:	1,17											
корневой		0,045								0,036		0,009
ликвид		0,038								0,030		0,008
деловая		0,025								0,020		0,005
Итого твердолиственных												
Выявленный фонд	11,7	2,68							7,6	1,79	4,1	0,89
Средний процент выборки от общего запаса										20		10
Запас, вырубемый за один прием		0,447								0,358		0,089
Период повторяемости, лет									10		10	
Ежегодная расчетная лесосека:	1,17											
корневой		0,045								0,036		0,009
ликвид		0,038								0,030		0,008
деловая		0,025								0,020		0,005

продолжение таблицы 6

Показатели	Всего		В том числе по полнотам									
	га	тыс.м ³	1		0,9		0,8		0,7		0,6	
			га	тыс.м ³	га	тыс.м ³	га	тыс.м ³	га	тыс.м ³	га	тыс.м ³
1	2	3	4	5	6	7	8	9	10	11	12	13
Категория защитных лесов – Нерестоохранные полосы лесов												
Хозяйство мягколиственное												
Преобладающая порода – Береза												
Выявленный фонд	9	1,9							9	1,900		
Средний процент выборки от общего запаса										20		
Запас, вырубемый за один прием		1,0								1,0		
Период повторяемости, лет									10			
Ежегодная расчетная лесосека:	1											
корневой		0,1								0,1		
ликвид		0,1								0,1		
деловая		0,1								0,1		
Итого по мягколиственным												
Выявленный фонд	9	1,9							9	1,900		
Средний процент выборки от общего запаса										20		
Запас, вырубемый за один прием		1,0								1,0		
Период повторяемости, лет									10			
Ежегодная расчетная лесосека:	1											
корневой		0,1								0,1		
ликвид		0,1								0,1		
деловая		0,1								0,1		

продолжение таблицы 6

Показатели	Всего		В том числе по полнотам									
	га	тыс.м ³	1		0,9		0,8		0,7		0,6	
			га	тыс.м ³	га	тыс.м ³	га	тыс.м ³	га	тыс.м ³	га	тыс.м ³
1	2	3	4	5	6	7	8	9	10	11	12	13
Хозяйство твердолиственное												
Преобладающая порода – Дуб низкоствольный												
Выявленный фонд	145	25,6							145	25,6		
Средний процент выборки от общего запаса										20		
Запас, вырубаемый за один прием		3,0								3,0		
Период повторяемости, лет									10			
Ежегодная расчетная лесосека:	14											
корневой		0,3								0,3		
ликвид		0,2								0,2		
деловая		0,1								0,1		
Итого твердолиственных												
Выявленный фонд	145	25,6							145	25,6	145	25,6
Средний процент выборки от общего запаса												
Запас, вырубаемый за один прием		3,0								3,0		3,0
Период повторяемости, лет									10			
Ежегодная расчетная лесосека:	14										14	
корневой		0,3								0,3		0,3
ликвид		0,2								0,2		0,2
деловая		0,1								0,1		0,1

продолжение таблицы 6

Показатели	Всего		В том числе по полнотам									
	га	тыс.м ³	1		0,9		0,8		0,7		0,6	
			га	тыс.м ³	га	тыс.м ³	га	тыс.м ³	га	тыс.м ³	га	тыс.м ³
1	2	3	4	5	6	7	8	9	10	11	12	13
Всего по защитным лесам												
Выявленный фонд	12605,15	3113,75 6	2,4	0,1	6,3	0,63	1348,25	398,38	8131,9	2083,525	3116, 3	631,121
Средний процент выборки от общего запаса												
Запас, вырубаемый за один прием		598,36		0,04		0,221		119,51 4		415,419		63,166
Период повторяемости, лет												
Ежегодная расчетная лесосека:	1178,42											
корневой		58,737		0,004		0,022		11,952		40,442		6,317
ликвид		50,334		0,003		0,019		10,159		34,784		5,368
деловая		28,651		0,002		0,012		5,134		20,801		2,702
Всего по хвойному хозяйству												
Выявленный фонд	3276	942,94 1	2,4	0,1	6,3	0,63	224,2	90,05	2340,9	746,29	702,2	105,871
Средний процент выборки от общего запаса				40		35		30		20		10
Запас, вырубаемый за один прием		154,44 1		0,04		0,221		27,015		116,578		10,587
Период повторяемости, лет												
Ежегодная расчетная лесосека:	257,2											
корневой		15,644		0,004		0,022		2,701		11,858		1,059
ликвид		13,526		0,003		0,019		2,296		10,309		0,899
деловая		9,521		0,002		0,012		1,492		7,43		0,585

Показатели	Всего		В том числе по полнотам									
	га	тыс.м ³	1		0,9		0,8		0,7		0,6	
			га	тыс.м ³	га	тыс.м ³	га	тыс.м ³	га	тыс.м ³	га	тыс.м ³
1	2	3	4	5	6	7	8	9	10	11	12	13
Всего по твердолиственному хозяйству												
Выявленный фонд	233,8	45,08							209,5	39,55	24,3	5,53
Средний процент выборки от общего запаса												
Запас, вырубаемый за один прием		6,243								5,69		0,553
Период повторяемости, лет												
Ежегодная расчетная лесосека:	22,78											
корневой		0,624								0,569		0,055
ликвид		0,391								0,343		0,047
деловая		0,224								0,193		0,031
Всего по мягколиственному хозяйству												
Выявленный фонд	9095,35	2125,73 5					1124,05	308,33	5581,5	1297,685	2389, 8	519,72
Средний процент выборки от общего запаса												
Запас, вырубаемый за один прием		437,67 6						92,499		293,151		52,026
Период повторяемости, лет												
Ежегодная расчетная лесосека:	898,44											
корневой		42,469						9,251		28,015		5,203
ликвид		36,417						7,863		24,132		4,422
деловая		18,906						3,642		13,178		2,086

Расчетная лесосека по сплошным рубкам спелых и перестойных лесных насаждений в защитных лесах на срок действия лесохозяйственного регламента

Показатели	Всего	
	площадь, га	запас, тыс. м ³
1	2	3
Защитные леса		
Хозяйство хвойное		
Преобладающая порода – Ель		
Выявленный фонд	-	-
Ежегодная расчетная лесосека:	-	-
корневой	-	-
ликвид	-	-
деловая	-	-
Итого хвойных		
Выявленный фонд	-	-
Ежегодная расчетная лесосека:	-	-
корневой	-	-
ликвид	-	-
деловая	-	-
Всего по лесничеству		
Выявленный фонд	-	-
Ежегодная расчетная лесосека:	-	-
корневой	-	-
ликвид	-	-
деловая	-	-

Следует учесть, что реализация выборочных и сплошных рубок в защитных лесах, выполняющих функции защиты природных и иных объектов может быть практически осуществлена при наличии нормативно-правовых документов, определяющих Порядок проведения данных рубок.

Расчётная лесосека для осуществления сплошных рубок спелых и перестойных лесных насаждений

Хозяйства и преобладающая порода	Покрытые лесом земли, га	В том числе по группам возраста						Запас спелых и перестойных насаждений, тыс. м ³	Средний запас на 1 га эксплуатационного фонда, м ³	Средний прирост корневой массы, тыс. м ³	Возраст рубки	Исчисленные расчётные лесосеки, га					Рекомендуемая к принятию расчётная лесосека					Предполагаемый остаток насаждения, га			
		молодняки	средневозрастные		приспевающие	спелые и перестойные						Класс возраста	равномерного пользования	2-я возрастная	1-я возрастная	интегральная	по состоянию	Площадь, га	Запас корневой, тыс. м ³	в ликвиде			Число лет использования эксплуатационного фонда	приспевающих	спелых и перестойных
			всего	включено в расчёт		всего	в том числе перестойные													всего	в том числе деловой	% деловой от ликвиде			
1	2	3	4	5	6	7	8	9	10	11	12	13	14	15	16	17	18	19	20	21	22	23	24	25	
Эксплуатационные леса																									
Сосна	1131	419	216	216	257	239	0	752	315	4,1	81/V	14	12	12	10		103	329	281	240	90	23	241	239	
Ель	161	107	36	36	10	8	0	25	313	0,5	81/V	2	1	0	1		0	0	0	0			20	12	
Дуб в/св.	21	0	0	0	0	21	0	43	205	0,1	61/VII	0	1	1	0		0	0	0	0			0	21	
Береза	1101	405	295	145	179	222	16	482	217	3,1	61/VII	18	18	20	15		18	380	32	202	58	12	165	114	
Осина											61/VII														
Ольха серая	21	11	0	0	10	0	0	0	0	0	41/V	1	0	1	0		0	0	0						
Ольха черная	33	0	15	15	11	7	0	1,7	243	0,2	61/VII	1	1	1	1		0	0	0	0			13	11	
Липа	35	0	20	15	8	7	0	2,4	343	0,1	61/VII	1	1	1	1		0	0	0				6	9	
Итого по лесничеству	2698	963	584	429	484	667	110	173,8	261	8,9		42	40	45	36		37,2	9,6	8,19	5,8			462	494	
в т.ч. хвойные	1292	526	252	252	267	247	0	77,7	315	4,6		16	13	12	11		10,3	3,29	2,81	2,4			261	251	
твердолиственные	21	0	0	0	0	21	0	4,3	205	0,1		0	1	1	0		0	0	0	0			0	21	
мягколиственные	1385	437	332	177	217	399	110	91,8	230	4,2		26	26	32	25		26,9	6,33	5,38	3,43			201	222	

2.1.2. Расчетная лесосека (ежегодный допустимый объем изъятия древесины) для осуществления рубок средневозрастных, приспевающих, спелых, перестойных лесных насаждений при уходе за лесами

Рубки ухода за лесами являются одним из важнейших лесохозяйственных мероприятий.

В соответствии со статьей 64 Лесного кодекса Российской Федерации уход за лесами представляет собой осуществление мероприятий, направленных на повышение продуктивности лесов, сохранение их полезных функций (рубка части деревьев, кустарников, агролесомелиоративные и иные мероприятия) (далее - рубки, проводимые в целях ухода за лесными насаждениями).

Порядок осуществления мероприятий по уходу за лесами устанавливают Правила ухода за лесами, утвержденные приказом Минприроды России от от 30.07.2020 N 534 (далее – Правила ухода за лесами).

К мероприятиям по уходу за лесами относятся рубки, проводимые в целях ухода за лесными насаждениями; агролесомелиоративные мероприятия; иные мероприятия, в том числе обновление лесных насаждений; реформирование лесных насаждений; реконструкция лесных насаждений; лесоводственно-лесозащитный уход за лесами; уход за лесовозобновлением, подростом и другими ценными компонентами насаждений (объектами ухода); рекреационно-ландшафтный уход за лесами; вспомогательные виды ухода за лесами; особые виды ухода за лесами.

Мероприятия по уходу за лесами осуществляются с учетом целевого назначения эксплуатационных лесов, категорий защитных лесов и особо защитных участков лесов.

В эксплуатационных лесах мероприятия по уходу за лесами направлены на повышение продуктивности лесов, получение высококачественной древесины и недревесных лесных ресурсов.

В эксплуатационных лесах уход ведется за целевыми древесными породами - искусственного и естественного происхождения, древесина которых наиболее востребована. Целевые древесные породы должны устанавливаться в лесном плане субъекта Российской Федерации на основании анализа структуры производства и спроса на древесину.

В защитных лесах и на особо защитных участках лесов мероприятия по уходу за лесами направлены на сохранение и восстановление средообразующих, водоохраных, защитных, санитарно-гигиенических, оздоровительных и полезных функций лесов.

Для защитных лесов и особо защитных участков лесов целевыми породами являются древесные породы, отвечающие целевому назначению защитных лесов и особо защитных участков лесов.

Рубки, проводимые в целях ухода за лесными насаждениями, должны осуществляться для достижения следующих результатов:

- улучшение возрастной структуры и породного состава лесных насаждений;

- повышение качества и устойчивости лесных насаждений;
- сохранение и усиление защитных, водоохраных, санитарно-гигиенических свойств лесных насаждений;
- поддержание и восстановление биологического разнообразия лесов;
- повышение продуктивности насаждений (их ресурсного потенциала);
- сокращение сроков выращивания технически спелой древесины;
- рациональное использование ресурсов древесины.

В зависимости от возраста лесных насаждений и целей ухода осуществляются следующие виды рубок ухода за лесами:

- рубки прореживания, направленные на создание в лесных насаждениях благоприятных условий для формирования стволов и крон лучших деревьев;

- проходные рубки, направленные на создание благоприятных условий роста лучших деревьев, увеличения их прироста, продолжения (завершения) формирования структуры насаждений;

- рубки сохранения лесных насаждений, проводимые в спелых и перестойных древостоях в целях сохранения, поддержания их в состоянии эффективного выполнения целевых функций, накопления качественной древесины, увеличения плодоношения;

- рубки обновления лесных насаждений, проводимые в перестойных древостоях, спелых и в утрачивающих целевые функции приспевающих древостоях с целью создания благоприятных условий для роста молодых перспективных деревьев, имеющих в насаждении, появляющихся в связи с содействием возобновлению леса и проведением рубок лесных насаждений, проводимых в целях ухода за лесными насаждениями;

- рубки переформирования лесных насаждений, проводимые в сформировавшихся средневозрастных и более старшего возраста древостоях с целью коренного изменения их состава, структуры, строения путем регулирования соотношения составляющих насаждение элементов леса и создания благоприятных условий роста деревьев целевых пород, поколений, ярусов;

- рубки реконструкции, проводимые в целях удаления малоценных лесных насаждений или их частей для подготовки условий для проведения посадки, посева ценных лесобразующих пород, мер содействия естественному возобновлению леса;

- ландшафтные рубки, направленные на формирование, сохранение, обновление, реконструкцию лесопарковых ландшафтов и повышение их эстетической, оздоровительной ценности и устойчивости;

- рубки единичных деревьев, в том числе семенников, выполнивших свою функцию, должна осуществляться при рубках осветления, рубках прочистки, а также выполняться как отдельное мероприятие, если она не проводилась в процессе рубок осветления, рубок прочистки.

Рубки ухода за лесом должны осуществляться на основании проекта освоения лесов в соответствии с проектом ухода за лесами, который составляется лицом, осуществляющим такие рубки, а также органами государственной власти,

органами местного самоуправления в пределах их полномочий, определенных в соответствии со статьями 81 - 84 Лесного кодекса.

При составлении проекта ухода за лесами должны проводиться: обследование лесного участка; обозначение на местности границ лесного участка.

Проект ухода за лесами должен содержать:

- наименование вида (видов) мероприятий по уходу за лесами в соответствии с настоящими Правилами;
- этапы и сроки проведения работ, учета и оценки их результатов;
- характеристику местоположения лесного участка (наименование лесничества (лесопарка), участкового лесничества, категорию защитных лесов, номер квартала, номер выдела, площадь лесного участка);
- характеристику лесорастительных условий лесного участка (в том числе рельефа, гидрологических условий, почвы);
- исходную характеристику насаждения до проведения мероприятий по уходу за лесами;
- основные характеристики мероприятий по уходу за лесами (интенсивность рубки, минимальную сомкнутость крон, сумму площадей сечений, объем вырубаемой древесины);
- характеристику вырубаемой части насаждения;
- описание технологий выполнения работ с указанием выполняемых технологических операций, последовательности их выполнения по элементам лесосеки (технологические полосы, волоки, технологические (погрузочные) пункты);
- проектируемую характеристику насаждения после проведения мероприятий по уходу за лесами.

За 30 дней до начала проведения в защитных лесах рубок сохранения лесных насаждений, рубок обновления лесных насаждений, рубок переформирования лесных насаждений, рубок реконструкции, ландшафтных рубок, рубок прореживания, проходных рубок, лицо, осуществляющее указанные рубки, направляет проект ухода за лесами в орган государственной власти, орган местного самоуправления для его размещения на официальном сайте соответствующего органа государственной власти, органа местного самоуправления в информационно-телекоммуникационной сети «Интернет».

При определении интенсивности рубок, проводимых в целях ухода за лесными насаждениями в молодняках, не должна учитываться вырубаемая древесина нецелевых пород, при этом не должно допускаться снижение густоты целевых древесных пород ниже значений, установленных для отнесения земель к землям, занятым лесными насаждениями, в соответствии с Правилами лесовосстановления.

Семенники, выполнившие свою функцию, единичные деревья, оставшиеся на лесосеке от вырубленного древостоя (далее - единичные деревья), если сохранение их нежелательно, должны вырубаться при первых приемах рубок, проводимых в целях ухода за лесными насаждениями. Запас древесины этих

деревьев при определении интенсивности рубок, проводимых в целях ухода за лесными насаждениями, в молодняках учитываться не должен.

Рубки, проводимые в целях ухода за лесными насаждениями, в лесных насаждениях ягодниковых типов леса с целью их сохранения осуществляются преимущественно при промерзшей почве и снежном покрове.

Проведение проходных рубок должно прекращаться в лесных насаждениях хвойных, твердолиственных и мягколиственных семенного и вегетативного происхождения за один класс возраста до установленного возраста рубки.

Рубки, проводимые в целях ухода за лесными насаждениями, подразделяются по интенсивности: очень слабая - до 10%; слабая - 11-20%; умеренная - 21-30%, умеренно-высокая - 31-40%; высокая - 41-50%; очень высокая - 51-70%; исключительно высокая - 71-90% с уходом за целевыми деревьями под пологом (доля деревьев целевых пород в насаждении может быть менее 10% при достаточном количестве жизнеспособных растений).

При определении интенсивности рубок, проводимых в целях ухода за лесными насаждениями, не должна учитываться вырубаемая древесина сухостойных деревьев.

При рубках прореживания и проходных рубках в лесных насаждениях, состоящих из одной древесной породы или с незначительной примесью сопутствующих пород, полнота после рубки не должна снижаться ниже 0,7 в смешанных, а сложных по структуре - ниже 0,5.

Рубки сохранения лесных насаждений в целях поддержания на стадии зрелости (приспевающие, спелые, целевые устойчивые перестойные насаждения) в состоянии эффективного функционирования, накопления ресурсного и экологического потенциала должны проводиться слабой и очень слабой интенсивности (до 10-15% по запасу) путем удаления деревьев неудовлетворительного санитарного состояния, других нежелательных деревьев, оказывающих отрицательное влияние на лучшие, перспективные деревья. Период повторения рубок сохранения лесных насаждений должен составлять не менее 10 лет.

Мероприятия по обновлению насаждений (рубка обновления и дополняющие ее мероприятия), осуществляются с содействием естественному лесовосстановлению или с посадкой целевых древесных пород в спелых и перестойных лесных насаждениях, утрачивающих полезные функции, либо в ослабленных, теряющих устойчивость, жизнеспособность приспевающих лесных насаждениях.

При проведении рубки обновления создаются условия для успешного возобновления и развития молодых поколений целевых лесообразующих древесных пород разреживанием верхнего яруса путем удаления нежелательных деревьев.

При разреживании верхнего яруса могут применяться меры содействия естественному лесовосстановлению. В насаждениях без подроста должна осуществляться частичная вырубка верхнего яруса узкими полосами или куртинами и посадка в них растений целевых древесных пород.

В приспевающих и спелых лесных насаждениях, утрачивающих по разным причинам жизнеспособность и устойчивость тех групп типов леса, в которых разреживанием обеспечивается естественное возобновление, в том числе с проведением мер содействия, рубка обновления осуществляется интенсивностью 16-25% от запаса древесины до рубки с периодом повторения 0,4-0,6 класса возраста в насаждениях с подростом, и 0,6-1,0 класса возраста в насаждениях без подростка.

Полнота верхнего яруса после рубки в приспевающих насаждениях не должна снижаться ниже 0,7, в спелых и перестойных - ниже 0,5. После формирования под пологом молодого поколения древостоя оставшиеся перестойные деревья верхнего яруса вырубается методом равномерной или полосной выборки с интенсивностью 30-50% от запаса верхнего яруса за 2-3 приема рубки.

В приспевающих и спелых лесных насаждениях, состоящих из нежелательных (нецелевых) мягколиственных древесных пород, рубки, проводимые в целях ухода за лесными насаждениями, должны осуществляться высокой интенсивности. В древостоях полнотой 0,8 и выше с подростом или вторым ярусом целевых пород под пологом уход за ними осуществляется путем удаления за каждую рубку, проводимую в целях ухода за лесными насаждениями, не более 1/3 деревьев первого яруса с интервалом между рубками 0,4-0,6 класса возраста. В древостоях с полнотой 0,5-0,7 рубка деревьев первого яруса при уходе за подростом или вторым ярусом осуществляется за 2 рубки, проводимые в целях ухода за лесными насаждениями, в том числе полосами, равными по ширине высоте древостоя и площадью до 0,3-0,4 га.

Мероприятия по обновлению лесных насаждений вегетативного происхождения допустимо проводить независимо от их исходной полноты и наличия молодого поколения под пологом.

Мероприятия по обновлению разновозрастных лесных насаждений должны осуществляться путем проведения рубок с интенсивностью 20-25% по запасу и периодичностью с интервалом 1,0-1,2 класса возраста.

При осуществлении мероприятий по обновлению лесных насаждений методом неравномерной выборки деревьев (площадками, полосами) ширина отдельных площадок (полос) не должна превышать высоты деревьев, а протяженность их в любом направлении не должна превышать половины протяженности участка в том же направлении. Доля их общей площади от площади всего участка должна соответствовать интенсивности рубки. Расположение площадок по площади участка со сравнительно однородным насаждением должно быть относительно равномерным с учетом принятой технологии рубок, проводимых в целях ухода за лесными насаждениями. При неравномерном групповом или куртинном расположении деревьев нежелательных пород площадки размещаются в местах наиболее интенсивного перехода деревьев в категорию нежелательных или отпада древостоя.

Мероприятия по обновлению лесных насаждений, под пологом которых нет или имеется недостаточное для формирования древостоя целевых пород

количество молодых деревьев, в которых разреживание не обеспечивает естественное возобновление целевых древесных пород, осуществляются с посадкой растений целевых древесных пород под пологом разреженных до полноты 0,6 и ниже насаждений в срок не более 5 лет после рубки или на площадках и полосах в течение 1-2 лет после вырубке на них деревьев первого яруса. Последующие рубки, проводимые в целях ухода за лесными насаждениями, осуществляются на участке только после того, как на площадках или полосах сформируется сомкнутый молодняк. Подрост и подлесок нежелательных древесных пород, мешающие возобновлению и росту молодых деревьев целевых пород, должны быть вырублены.

В эксплуатационных лесах рубки перестройки средневозрастных и приростающих лесных насаждений с первым ярусом мягколиственных или нецелевых на данном участке пород и наличием подпологового жизнеспособного поколения целевых хвойных, твердолиственных и других пород (потенциальные ельники и потенциальные кедровники) осуществляются за 2-3 приема равномерной или чересполосной рубки с учетом состояния подпологового поколения и способности его адаптации при удалении верхнего яруса. Для сохранения недостаточно устойчивых при рубках древостоев на последний прием оставляется большая часть удаляемого древостоя (на 5-10%) и устойчивые полосы шириной не менее верхней высоты древостоя.

Одноприемные рубки перестройки лесных насаждений с полной вырубкой верхнего яруса должны проводиться на участках с низкополнотными приростающими, реже средневозрастными мягколиственными древостоями полнотой до 0,6-0,7, в которых деревья лиственных пород достигли относительно крупных размеров, с жизнеспособным, не угнетенным (или слабо угнетенным) подростом хвойных.

Рубки перестройки лесных насаждений интенсивностью 50-60% по запасу с вырубкой наиболее крупномерных деревьев лиственного яруса и сохранением менее крупных на доращивание должны проводиться на участках со средневозрастными высокополнотными мягколиственными древостоями с угнетенным подростом или вторым ярусом хвойных пород. Вырубка первого яруса за два приема должна обеспечивать постепенную адаптацию хвойных пород к условиям после рубки и доращивание молодых тонкомерных деревьев лиственных пород до эксплуатационных размеров. Период повторяемости рубок в зависимости от состояния деревьев первого яруса и подпологового поколения леса обычно составляет от 6-10 до 15-20 лет.

Чересполосные рубки перестройки лесных насаждений с вырубкой первого яруса мягколиственных пород полосами за два приема должны вестись на участках с приростающими среднеполнотными древостоями, с угнетенным подростом, в которых отбор деревьев по диаметру для равномерной выборки проводить нецелесообразно из-за их слабо выраженной дифференциации. Период повторяемости рубок составляет от 4-6 до 8-10 лет.

В защитных лесах в целях повышения эффективности выполнения водоохраных, защитных и полезных функций, насаждения с древостоями

лиственных пород в верхнем ярусе или их преобладанием, и наличием второго яруса из хвойных деревьев, а также жизнеспособного, перспективного хвойного подроста, переформируются в целевые, с преобладанием хвойных пород (преимущественно ели) за один-два приема рубки с учетом устойчивости разреживаемого древостоя. При этом общая сомкнутость крон разреживаемого древостоя и освобождаемого из-под полога поколения хвойных не должна быть менее 0,7.

В мягколиственных неспелых лесных насаждениях с наличием под пологом достаточного для формирования древостоя количества деревьев кедра во втором ярусе рубки переформирования ведутся путем вырубki деревьев мягколиственных пород первого яруса за один или два приема. В лесных насаждениях с полнотой до 0,6 освобождение кедра производится за один прием рубки, при полноте более 0,6 - за два приема рубки с вырубкой в первый прием 50-60% от исходного запаса древостоя.

Мероприятия по переформированию одновозрастных смешанных по составу хвойно-лиственных насаждений в разновозрастные (условно и абсолютно разновозрастные с количеством возрастных поколений леса соответственно не менее 3-4) осуществляются за 3-4 приема рубки, проводимые в целях ухода за лесными насаждениями, интенсивностью 25-30% по запасу с периодом повторения 0,6-1,0 класса возраста. Указанные мероприятия проводятся в приспевающих насаждениях с преобладанием малоценных недолговечных мягколиственных пород, которые вырубаются в первые приемы по мере их старения, при этом хвойные лесные насаждения не подлежат рубке.

В эксплуатационных лесах мероприятия по реконструкции лесных насаждений должны проводиться с целью замены малопродуктивных и низкокачественных древостоев (низкополнотных, неудовлетворительного состава, низкотоварных) древостоями целевых пород.

В защитных лесах мероприятия по реконструкции лесных насаждений должны проводиться с целью замены лесных насаждений, утрачивающих свои средообразующие, водоохранные, санитарно-гигиенические, оздоровительные и иные полезные функции, на лесные насаждения, обеспечивающие сохранение целевого назначения защитных лесов и выполняемых ими полезных функций.

Мероприятия по реконструкции лесных насаждений должны осуществляться путем полной (сплошной), частичной, а также неполной вырубki малоценного древостоя за один или несколько приемов с полным или неполным, дополняющим сохраненную часть насаждения, лесовосстановлением.

В эксплуатационных лесах нормативы мероприятий по реконструкции лесных насаждений, в том числе рубок (ширина и площадь лесосек, срок примыкания лесосек) в средневозрастных, приспевающих, спелых и перестойных малоценных лесных насаждениях должны определяться в соответствии с нормативами сплошных рубок лесных насаждений мягколиственных древесных пород, установленных Правилами заготовки древесины.

При проведении мероприятий по реконструкции молодняков площадь лесных участков, на которых проводятся рубки реконструкции, не должна

ограничиваться, а лесовосстановительные мероприятия должны быть проведены в течение одного года после рубки реконструкции.

При проведении мероприятий по реконструкции лесных насаждений в защитных лесах должны применяться виды многоприемной, несплошной и неполной реконструкции. В малоценных лесных насаждениях в защитных лесах площадь участков одноприемной реконструкции не должна превышать 5 га, при двух-трехприемной реконструкции - 10 га. При этом, площадь лесосеки не должна быть больше половины реконструируемого участка, расположенного среди других участков земель, занятых лесными насаждениями, при ширине лесосеки не более 100 м и ее протяженности, равной не более одной трети реконструируемого участка.

Площадь лесосеки должна составлять не более 3 га при реконструкции малоценных лесных насаждений на участке, примыкающем к участкам земель, не занятых лесными насаждениями, а также планируемыми на ближайшие 5 лет вырубкам, в лесах, расположенных на склонах крутизной свыше 6 градусов.

Проведение каждой последующей рубки реконструкции на соседних участках допускается только после того, как на примыкающих к нему участках произошло лесовосстановление лесными насаждениями ценных пород, соответствующими критериям и требованиям к молоднякам, площади которых подлежат отнесению к землям, занятым лесными насаждениями, установленным Правилами лесовосстановления.

Лесотаксационные выделы малоценных лесных насаждений, превышающие по площади, установленные предельно допустимые размеры менее чем в 1,5 раза, расположенные среди ценных лесных насаждений, могут назначаться в рубку полностью, если это не ведет к отрицательным экологическим и иным последствиям. При необходимости проведения такого мероприятия в больших выделах или группах из нескольких выделов, занимающих большую площадь, допускается закладка двух и более участков на расстоянии, превышающем в любом направлении ширину участка не менее чем в 2-3 раза.

Рекреационно-ландшафтный уход за лесами, включающий ландшафтные рубки и дополняющие их мероприятия, направлен на формирование, сохранение, обновление и реконструкцию лесопарковых ландшафтов, повышение их эстетической, рекреационной ценности и устойчивости.

Рекреационно-ландшафтный уход за лесами должен проводиться в лесопарковых зонах, отдельных участках зеленых зон и городских лесов, используемых в рекреационных целях, а также в рекреационных зонах национальных и природных парков, на особо защитных участках лесов, имеющих рекреационное значение и других участках, фактически используемых в рекреационных целях, в вариантах мероприятий, не противоречащих основному назначению участков лесов. Ландшафтные рубки направлены на формирование устойчивых к рекреационным воздействиям лесов и лесных ландшафтов с различной степенью благоустроенности.

Для указанных целей ландшафтными рубками в совокупности с другими мерами ухода формируются открытые (поляны с единичными деревьями),

полуоткрытые (участки древостоев сомкнутостью крон 0,3-0,5 с равномерным или групповым размещением деревьев по площади), закрытые (участки древостоев полнотой 0,6-1,0) рекреационные ландшафты.

Ландшафтными рубками должно обеспечиваться улучшение и сохранение целевых свойств и качества древостоев, отдельных деревьев и их групп, изменение состава, пространственного размещения деревьев по площади лесных участков; формирование опушек; разреживание подроста и подлеска.

При отборе деревьев в ландшафтную рубку должны учитываться не только их типично лесоводственные и биологические признаки, но и их эстетические качества.

К нежелательным деревьям (подлежащим рубке) относятся сухостойные, зараженные вредными организмами, с механическими повреждениями, мешающие росту лучших, а также нарушающие структуру ландшафта.

При формировании закрытых ландшафтов в молодняках и средневозрастных лесных насаждениях должны осуществляться рубки, проводимые в целях ухода за лесными насаждениями, умеренной интенсивности.

В высокополнотных средневозрастных лесных насаждениях (с полнотой 0,7 и выше) при формировании ландшафтов полуоткрытого типа ландшафтные рубки должны проводиться в несколько приемов и интенсивностью до 30-40% с интервалом между рубками 6-8 лет.

Древостой, произрастающие на слабодренированных почвах, при необходимости формирования ландшафтов полуоткрытого типа должны разреживаться интенсивностью 15-20% за несколько приемов.

При формировании полуоткрытых ландшафтов должно проводиться значительное снижение сомкнутости крон лесных насаждений (до 0,3-0,5).

Рубки сохранения сформированных ландшафтных насаждений (ландшафтов) должны осуществляться путем вырубki отдельных деревьев и кустарников, утрачивающих жизнеспособность и целевые свойства.

Мероприятия по обновлению целевых ландшафтных насаждений (ландшафтов) на стадии ослабления образующих их деревьев и кустарников с учетом степени утраты целевых свойств должны осуществляться умеренно слабой или умеренно сильной интенсивности (от 20 до 50% по запасу).

таблице 8 приведены сведения по ежегодному допустимому объему изъятия древесины при уходе за лесами в разрезе Собинского лесничества.

Нормативы режима рубок ухода в насаждениях основных лесобразующих пород по группам типов леса в лесном районе хвойно-широколиственных лесов при вырубке средневозрастных, приспевающих, спелых и перестойных насаждений, приводятся в Приложении 4.

Расчетная лесосека (ежегодный допустимый объем изъятия древесины) в средневозрастных, припевающих, спелых, перестойных лесных насаждениях при уходе за лесами

№ п/п	Показатели	Ед. изм.	Виды ухода за лесами					Итого	
			прореживания	проходные рубки	рубки обновления	рубки переформирования	рубки реконструкции		рубка единичных деревьев
1	2	3	4	5	6	7	8	9	10
Хозяйство хвойное									
Преобладающая порода – Сосна									
1	Выявленный фонд по лесоводственным требованиям	га	1916,9	2728,4	-	-	-	35,6	4680,9
		тыс.м ³	84,97	171,67	-	-	-	1,33	257,97
2	Срок повторяемости	лет	10	10				10	
3	Ежегодный размер пользования:								
	площадь	га	193,22	264,11	-	-	-	3,6	460,93
	выбираемый запас:								
	корневой	тыс.м ³	8,63	16,84	-	-	-	0,13	25,6
	ликвидный	тыс.м ³	7,3	14,32	-	-	-	0,12	21,74
	деловой	тыс.м ³	4,77	9,44	-	-	-	0,1	14,31
Преобладающая порода – Ель									
1	Выявленный фонд по лесоводственным требованиям	га	382,3	365	-	-	-	9,1	756,4
		тыс.м ³	16,21	21,95	-	-	-	0,34	38,5
2	Срок повторяемости	лет	10	10				10	
3	Ежегодный размер пользования:								
	площадь	га	38,24	36,5	-	-	-	0,9	75,64
	выбираемый запас:								
	корневой	тыс.м ³	1,62	2,2	-	-	-	0,03	3,85
	ликвидный	тыс.м ³	1,37	1,87	-	-	-	0,03	3,27
	деловой	тыс.м ³	0,89	1,21	-	-	-	0,03	2,13

№ п/п	Показатели	Ед. изм.	Виды ухода за лесами					Итого		
			прореживания	проходные рубки	рубки обновления	рубки переформирования	рубки реконструкции		рубка единичных деревьев	
1	2	3	4	5	6	7	8	9	10	
Итого по хвойным										
1	Выявленный фонд по лесоводственным требованиям	га	2299,2	3093,4	-	-	-	44,7	5437,3	
		тыс.м ³	101,18	193,62	-	-	-	1,67	296,47	
2	Срок повторяемости	лет								
3	Ежегодный размер пользования:									
	площадь		га	231,46	300,61	-	-	-	4,5	536,57
	выбираемый запас:									
	корневой		тыс.м ³	10,25	19,04	-	-	-	0,16	29,45
	ликвидный		тыс.м ³	8,67	16,19	-	-	-	0,15	25,01
деловой		тыс.м ³	5,66	10,65	-	-	-	0,13	16,44	
Хозяйство мягколиственное										
Преобладающая порода - Береза										
1	Выявленный фонд по лесоводственным требованиям	га	1868,9	600,1	-	-	-	12,6	2469	
		тыс.м ³	62,21	28,21	-	-	-	0,5	90,42	
2	Срок повторяемости	лет	10	10				10		
3	Ежегодный размер пользования:									
	площадь		га	191,36	60,03	-	-	-	1,3	251,39
	выбираемый запас:									
	корневой		тыс.м ³	6,41	2,84	-	-	-	0,05	9,25
	ликвидный		тыс.м ³	5,41	2,42	-	-	-	0,04	7,83
деловой		тыс.м ³	2,88	1,28	-	-	-	0,03	4,16	

№ п/п	Показатели	Ед. изм.	Виды ухода за лесами						Итого	
			прореживания	проходные рубки	рубки обновления	рубки переформирования	рубки реконструкции	рубка единичных деревьев		
1	2	3	4	5	6	7	8	9	10	
Преобладающая порода - Осина										
1	Выявленный фонд по лесоводственным требованиям	га	4	-	-	-	-	-	4	
		тыс.м ³	0,15	-	-	-	-	-	0,15	
2	Срок повторяемости	лет	10							
3	Ежегодный размер пользования:									
	площадь	га	0,4	-	-	-	-	-	0,4	
	выбираемый запас:									
	корневой	тыс.м ³	0,02	-	-	-	-	-	0,02	
	ликвидный	тыс.м ³	0,01	-	-	-	-	-	0,01	
	деловой	тыс.м ³	-	-	-	-	-	-	-	
Итого по мягколиственным										
1	Выявленный фонд по лесоводственным требованиям	га	1872,9	600,1	-	-	-	12,6	2485,6	
		тыс.м ³	62,36	28,21	-	-	-	0,5	91,07	
2	Срок повторяемости	лет								
3	Ежегодный размер пользования:									
	площадь	га	191,76	60,03	-	-	-	1,3	253,09	
	выбираемый запас:									
	корневой	тыс.м ³	6,43	2,84	-	-	-	0,05	9,32	
	ликвидный	тыс.м ³	5,42	2,42	-	-	-	0,04	7,88	
	деловой	тыс.м ³	2,88	1,28	-	-	-	0,03	4,19	

продолжение таблицы 8

№ п/п	Показатели	Ед. изм.	Виды ухода за лесами					Итого		
			прореживания	проходные рубки	рубки обновления	рубки переформирования	рубки реконструкции		рубка единичных деревьев	
1	2	3	4	5	6	7	8	9	10	
Всего по лесничеству										
1	Выявленный фонд по лесоводственным требованиям	га	4172,1	3693,5	-	-	-	57,3	7922,9	
		тыс.м ³	163,54	221,83	-	-	-	2,17	387,54	
2	Срок повторяемости	лет								
3	Ежегодный размер пользования:									
	площадь		га	423,22	360,64	-	-	-	5,8	789,66
	выбираемый запас:									
	корневой		тыс.м ³	16,68	21,88	-	-	-	0,21	38,77
	ликвидный		тыс.м ³	14,09	18,61	-	-	-	0,19	32,89
деловой		тыс.м ³	8,54	11,93	-	-	-	0,16	20,63	

Примечание: выбираемый запас без учета древесины сухостойных деревьев.

В чистых средневозрастных лесных насаждениях первые рубки ухода назначаются при необходимости снижения их густоты (при полноте древостоя 0,8 и выше), за счет вырубki деревьев с плохой формой ствола и кроны. Проходные рубки в чистых лесных насаждениях, предназначенных для достижения ими возраста рубки для заготовки древесины, могут назначаться только при полноте древостоя более 0,8.

В смешанных одноярусных и сложных лесных насаждениях рубки ухода за лесом назначаются при неудовлетворительном составе древостоев и ухудшении роста лучших деревьями второстепенных пород.

В смешанных средневозрастных лесных насаждениях рубки ухода за лесами проводятся при полноте не ниже 0,7, когда имеется неблагоприятное влияние второстепенных древесных пород на главные, а также с целью вырубki деревьев отдельных пород достигнувших установленного возраста рубки (спелости), оставление которых на длительное время приведет к потере качества древесины.

При прореживании и проходных рубках в чистых лесных насаждениях полнота после рубки не должна снижаться ниже 0,7; в смешанных и сложных насаждениях, а также в неоднородных по происхождению – ниже 0,5. При проходных рубках должен сохраняться имеющийся подрост главных пород и создаваться условия для появления естественного семенного возобновления хвойных и твердолиственных пород.

В противозерозионных естественных и искусственно созданных лесах, рубками ухода за лесом формируются высокополнотные (полнота 0,7-0,8), разновозрастные и сложные (двух- и многоярусные) лесные насаждения с преобладанием деревьев с мощными корневыми системами.

В лесах, имеющих научное или историческое значение, проводятся слабоинтенсивные рубки ухода с вырубкой единичных, погибших деревьев в случаях, не противоречащих целям использования лесов.

Нормативы режима рубок ухода в насаждениях основных лесообразующих пород по группам типа леса в лесном районе хвойно-широколиственных лесов при вырубке средневозрастных, приспевающих, спелых и перестойных насаждений, приводятся в Приложении 4.

2.1.3. Расчетная лесосека (ежегодный допустимый объем изъятия древесины) при всех видах рубок

Формализованная составляющая нормативного расчета нормы использования лесов (расчетной лесосеки), такая как «Состав лесохозяйственных регламентов, порядок их разработки, срок их действия и порядок внесения в них изменений», утвержденный приказом Рослесхоза от 27.02.2017 № 72, рассматривает расчетную лесосеку как арифметическую составляющую объема заготовки древесины:

- от рубок спелых и перестойных насаждений (выборочные и сплошные рубки);
- от рубки леса при уходе за лесами;
- от рубки погибших и поврежденных насаждений;
- при рубке лесных насаждений на лесных участках, предназначенных для строительства, реконструкции и эксплуатации объектов инфраструктуры и объектов, не связанных с лесной инфраструктурой.

Расчет объемов заготовки древесины в лесохозяйственном регламенте осуществлен с использованием информационной основы устройства лесов прежних лет, данных государственного лесного реестра, иных обследований, в соответствии с действующим законодательством.

В таблице 9 приведена расчетная лесосека (ежегодный допустимый объем изъятия древесины) при всех видах рубок по хозяйствам.

Расчётная лесосека (ежегодный допустимый объём изъятия древесины) при всех видах рубок

Хозяйства	Ежегодный допустимый объём изъятия древесины														
	при рубке спелых и перестойных лесных насаждений			при рубке лесных насаждений при уходе за лесами			при рубке поврежденных и погибших лесных насаждений			при рубке лесных насаждений на лесных участках, предназначенных для строительства, реконструкции и эксплуатации объектов лесной, лесоперерабатывающей инфраструктуры и объектов, не связанных с созданием лесной инфраструктуры			всего		
	площадь	запас		площадь	запас		площадь	запас		площадь	запас		площадь	запас	
ликвидный		деловой	ликвидный		деловой	ликвидный		деловой	ликвидный		деловой	ликвидный		деловой	
1	2	3	4	5	6	7	8	9	10	11	12	13	14	15	16
Хвойные	267,5	16,336	11,921	536,57	25,01	16,44	115,7	3	0,9	18,82	-	-	938,59	44,35	29,26
Твердолиственные	22,78	0,391	0,224	-	-	-	-	-	-	0,74	-	-	23,52	0,39	0,22
Мягколиственные	925,34	41,797	22,336	253,09	7,88	4,19	0,2	0	0	13,87	-	-	1 192,50	49,68	26,53
Итого	1 215,62	58,52	34,48	789,66	32,89	20,63	115,90	3,00	0,90	33,43	-	-	2 154,61	94,41	56,01

2.1.4. Возрасты рубок

Современное лесное законодательство возрастными рубками лесных насаждений считает возрасты лесных насаждений, устанавливаемые для заготовки древесины определенной товарной структуры (ч.4 ст.15 Лесного кодекса РФ).

Возрасты рубки леса устанавливаются для преобладающей породы каждого хозяйства и определяют тот минимальный возраст, при котором достигается воспроизводство наибольшего количества и наилучшего качества целевого ресурса леса в расчете на 1 га в год за оборот рубок.

Возрасты рубок лесных насаждений установлены в соответствии со статьей 15 Лесного кодекса РФ (200-ФЗ), приказом Рослесхоза от 09.04.2015 № 105 «Об установлении возрастов рубок».

Таблица 10

Возрасты рубок

Виды целевого назначения лесов, в том числе категории защитных лесов	Хозсекции и входящие в них преобладающие породы	Классы бонитета	Возрасты рубок, лет
1	2	3	4
Защитные леса (кроме запретных полос, расположенных вдоль водных объектов)	Сосна	все	101-120
	Ель	все	101-120
	Лиственница	все	101-120
	Пихта	все	101-120
	Дуб семенной	все	121-140
	Ясень	все	121-140
	Липа медоносная	все	81-90
	Берёза	все	71-80
	Ольха чёрная	все	71-80
	Липа	все	71-80
	Граб	все	71-80
	Дуб порослевой	все	71-80
	Тополь	все	51-60
	Осина	все	51-60
Ольха серая	все	51-60	
Эксплуатационные леса Защитные леса (только запретные полосы, расположенные вдоль водных объектов)	Сосна	все	81-100
	Ель	все	81-100
	Лиственница	все	81-100
	Пихта	все	81-100
	Дуб семенной	все	101-120
	Ясень	все	101-120
	Липа медоносная	все	81-90
	Берёза	все	61-70

продолжение таблицы 10

Виды целевого назначения лесов, в том числе категории защитных лесов	Хозсекции и входящие в них преобладающие породы	Классы бонитета	Возрасты рубок, лет
1	2	3	4
Эксплуатационные леса Защитные леса (только запретные полосы, расположенные вдоль водных объектов)	Ольха чёрная	все	61-70
	Липа	все	61-70
	Граб	все	61-70
	Дуб порослевой	все	61-70
	Тополь	все	41-50
	Осина	все	41-50
	Ольха серая	все	41-50

2.1.5. Процент (интенсивность) выборки древесины с учетом полноты древостоя и состава

С учетом объема вырубаемой древесины за один прием (интенсивность рубки) выборочные рубки подразделяются на следующие виды: очень слабой интенсивности – объем вырубаемой древесины достигает 10% от общего ее запаса, слабой интенсивности – 11% - 20%, умеренной интенсивности – 21% - 30%, умеренно высокой интенсивности – 31% - 40%, высокой интенсивности – 41% - 50%, очень высокой интенсивности – 51% - 70%.

Интенсивность рубок ухода за лесом для конкретных лесных насаждений устанавливается в зависимости от назначения лесов, типа лесорастительных условий, состава возраста класса бонитета, строения лесных насаждений и целей ухода. Выделяются следующие группы интенсивности рубки: очень слабая – до 10 процентов от запаса древесины до рубки; слабая – 11-20%; умеренная – 21-30%; умеренно-высокая – 31-40%; высокая – 41-50%. Интенсивность выборки древесины в лесничестве при уходе за лесом приведены в Приложении 4.

Интенсивность выборочных санитарных рубок определяется в зависимости от степени повреждения лесных насаждений и не должна превышать 70%, за исключением лесных насаждений, расположенных в защитных лесах, где критическая полнота лесных насаждений после проведения рубки не лимитируется.

При необходимости, вырубки лесных насаждений более 70% от общего объема древесины, назначаются в сплошные санитарные рубки, за исключением лесных насаждений, расположенных в защитных лесах, где критическая полнота лесных насаждений после проведения рубки не ограничивается.

Выборочные рубки спелых, перестойных лесных насаждений допускается проводить в отношении лесных насаждений с интенсивностью, обеспечивающей формирование из второго яруса и подроста устойчивых лесных насаждений. В этом случае проводится рубка части спелых и перестойных деревьев с сохранением второго яруса и подростка. Ко второму ярусу относится часть

деревьев древостоя, образующая его вертикальные структуры, высота которого составляет до 0,8 высоты первого яруса.

Отставшие в росте (старые) деревья первого яруса не относятся ко второму ярусу и подросту.

При добровольно-выборочных рубках равномерно по площади вырубается в первую очередь поврежденные, перестойные и спелые с замедленным ростом деревья, при условии обеспечения воспроизводства древесных пород, сохранения защитных и средообразующих свойств леса. Интенсивность проведения данного вида выборочных рубок спелых и перестойных лесных насаждений достигает 40% при снижении полноты древостоя не более чем до 0,6-0,5.

Группово-выборочные рубки ведутся на площади лесных насаждений с группово-разновозрастной структурой, при которых вырубается перестойные и спелые деревья, преимущественно группами в соответствии с их размещением по площади лесосеки и особенностями воспроизводства. Площадь групп рубки составляет от 0,01 до 0,5 гектара.

При равномерно-постепенных рубках спелый древостой одного класса возраста вырубается на лесосеке в несколько приемов путем равномерного разреживания разновозрастных древостоев с формированием в процессе рубки лесных насаждений из второго яруса и подростка предварительного или сопутствующего лесовосстановления. Равномерно-постепенные рубки так же осуществляются в высоко – и среднеполнотных древостоях с угнетенным жизнеспособным подростом или вторым ярусом, в смешанных древостоях, образованных древесными породами, имеющими разный возраст спелости (хвойно-лиственных, осиново-березовых и т. п.). Полнота древостоев при первых приемах рубок снижается до 0,6-0,4. При отсутствии или недостаточном для формирования насаждений количества подростка в соответствующих условиях произрастания, в процессе равномерно-постепенных рубок, осуществляются меры содействия воспроизводству леса.

Группово-постепенные (котловинные) рубки, при которых древостой вырубается в течение двух классов возраста группами (котловинами) в несколько приемов в местах, где имеются куртины подростка (а также обеспечивается их последующее появление), проводятся в разновозрастных древостоях с групповым размещением подростка.

Вырубка спелого древостоя осуществляется постепенно вокруг групп возраста на площадях от 0,01 до 1,0 гектара (котловинами) за 3-5 приемов, проводимых в течение 30-40 лет.

Длительно-постепенные рубки проводятся в разновозрастных насаждениях в два приема с оставлением на лесосеке деревьев, не достигших возраста спелости, которые вырубается после достижения ими эксплуатационных размеров. Интенсивность отдельных приемов составляет от 50% до 70% от общего запаса древесины и период повторения приемов рубки – через 30-40 лет.

При проведении чересполосных постепенных рубок древостой вырубается в течение одного класса возраста за 2 - 4 приема на чередующихся в определенном порядке полосах шириной, не превышающей высоты древостоя, и длиной до 250-

300 метров. Данный вид рубки применяется в одновозрастных ветроустойчивых лесных насаждениях, произрастающих на хорошо дренированных почвах (в первую очередь мягколиственных, со вторым ярусом и подростом ценных пород). Чересполосные рубки не применяются в древостоях, теряющих устойчивость при их проведении.

Заключительный прием равномерно-постепенных, группово-постепенных (котловинных), чересполосных постепенных, длительно-постепенных рубок проводится только после формирования на лесосеке жизнеспособного сомкнутого молодняка, обеспечивающего формирование лесных насаждений.

2.1.6. Размеры лесосек

Сплошные рубки спелых, перестойных лесных насаждений осуществляются с соблюдением параметров организационно – технических элементов рубки, определенных «Правилами заготовки древесины и особенностями заготовки древесины в лесничествах, лесопарках», утвержденных приказом Минприроды России от 01.12.2020 N 993, (далее Правила заготовки древесины) к которым относятся: площадь и ширина лесосек, количество зарубов, направление лесосеки, сроки и способы примыкания лесосек.

Предельные параметры основных организационно – технических элементов рубок спелых и перестойных лесных насаждений приведены ниже:

Сплошные рубки спелых и перестойных лесных насаждений

Состав лесных насаждений по преобладающим породам	Предельная ширина лесосек, м.	Предельная площадь лесосек, га	Срок примыкания, лет
1	2	3	4
Хвойно – широколиственный район европейской части Российской Федерации			
Сосна, лиственница	200	20	4
Ель, пихта	200	20	3
Дуб при семенном возобновлении	100	5	4
Дуб при порослевом возобновлении и другие твердолиственные	200	20	4
Мягколиственные	250	25	2

Выборочные рубки спелых и перестойных лесных насаждений

Вид рубки	Предельная площадь лесосек, га
1	2
Хвойно – широколиственный район европейской части Российской Федерации	
Добровольно – выборочные рубки	100
Группово – выборочные рубки	50
Длительно - постепенные рубки	40
Равномерно - постепенные рубки	50
Группово - постепенные рубки	30
Чересполосные постепенные рубки	30

Площадь лесосек при сплошных рубках спелых и перестойных лесных насаждений не должна превышать предельных параметров, установленных в Правилах заготовки древесины.

Лесотаксационные выделы, не превышающие по площади допустимые размеры лесосек, назначаются в рубку полностью, независимо от их фактической ширины, если они не примыкают к другим выделам со спелыми древостоями. Мелкие смежные выделы могут объединяться в одну лесосеку в пределах установленных максимальных ее размеров.

Лесотаксационные выделы, расположенные среди неспелых лесных насаждений, превышающие установленные размеры лесосек менее чем в 1,5 раза, назначаются в рубку полностью.

В целях обеспечения рационального использования лесов, восстановления и поддержания естественной структуры лесных насаждений, теряющих свои средообразующие, водоохранные, санитарно-гигиенические, оздоровительные и иные полезные функции, на лесных участках, переданных в аренду для заготовки древесины, площади отдельных лесосек сплошных рубок могут быть увеличены, но не более чем в 1,5 раза.

Нормативы рубок реконструкции (ширина, площадь лесосек) в средневозрастных, приспевающих, спелых и перестойных малоценных лесных насаждениях устанавливаются в соответствии с нормативами заготовки древесины для сплошных рубок главного пользования лесных насаждений мягколиственных древесных пород.

Лесотаксационные выделы малоценных насаждений, превышающие по площади, установленные предельно допустимые размеры менее чем в 1,5 раза, расположенные среди средних могут назначаться в реконструкцию полностью, если это не ведет к отрицательным экологическим или иным последствиям.

Параметры и форма лесосек выборочных рубок определяются размерами и конфигурацией лесотаксационных выделов с их естественными границами, если при этом не превышает предельная площадь лесосеки и не создается опасность ветровала или других отрицательных последствий.

Рубки спелых, перестойных лесных насаждений, санитарные рубки и прочие рубки осуществляются в форме выборочных и сплошных рубок.

Рубки ухода за лесами (осветления, прочистки, прореживания, проходные рубки, иные виды рубок ухода за лесами), направленные на улучшение породного состава и качества древостоев, повышение полезных функций лесов, осуществляются в форме выборочных рубок. Параметры и назначение рубок ухода за лесами определяются в соответствии с правилами ухода за лесами.

2.1.7. Сроки примыкания лесосек

Размещение лесосек в квартале или на лесном участке, отводимых в рубку в разные годы (примыкание), осуществляется с учетом срока (числа лет), по истечении которого проводится рубка на непосредственно примыкающей лесосеке.

Во всех лесах устанавливается непосредственное примыкание лесосек сплошных рубок, как по короткой, так и по длинной стороне, а в лесах, произрастающих в поймах рек, - чересполосное примыкание лесосек.

При непосредственном примыкании очередная лесосека вырубается с учетом срока примыкания следом за предыдущей лесосекой.

При чересполосном примыкании очередная лесосека размещается через полосу леса шириной, равной ширине лесосек.

Срок примыкания лесосек устанавливается, не считая года рубки, с учетом периодичности плодоношения древесных пород, обеспечения их успешного естественного лесовосстановления или условий создания лесных культур, сохранения экологических свойств лесов.

При искусственном лесовосстановлении на лесосеке или при сохранении подроста хозяйственно-ценных пород допускается установление срока примыкания по одной из сторон лесосеки 2 года.

Сроки примыкания лесосек выборочных рубок спелых, перестойных лесных насаждений при их примыкании к лесосекам сплошных рубок спелых, перестойных лесных насаждений устанавливаются такие же, как и для сплошных рубок спелых, перестойных лесных насаждений.

2.1.8. Количество зарубов

Лесосеки одного года рубки (зарубы) размещаются в установленном порядке на определенном расстоянии друг от друга в зависимости от ширины лесосеки и других условий. Количество зарубов устанавливается в расчете на 1 км стороны лесного квартала.

Направление рубки характеризуется направлением, в котором каждая последующая лесосека примыкает к предыдущей лесосеке.

Количество зарубов (лесосек) в расчете на 1 км в зависимости от установленной ширины лесосек, ветроустойчивости оставляемых полос леса устанавливается: при ширине (протяженности) лесосек до 50 м – не более 4; при

ширине (протяженности) лесосек 51-150 м – не более 3; при ширине (протяженности) лесосек 151-250 м – не более 2, при ширине (протяженности) лесосек свыше 250 м – 1.

Между зарубами оставляются участки леса, равные ширине лесосек, установленной для этих насаждений.

2.1.9. Сроки повторяемости рубок

Сроки повторяемости рубок ухода за лесом в лесничестве приводятся в Приложении 4 с учетом вида рубки, групп типов леса, состава лесных насаждений до рубки.

2.1.10. Методы лесовосстановления

Лесовосстановление осуществляется в целях восстановления вырубленных, погибших, поврежденных лесов в соответствии со ст. 62 Лесного кодекса РФ и обеспечивает восстановление лесных насаждений, сохранение биологического разнообразия и полезных функций лесов.

Мероприятия по лесовосстановлению планируются путем естественного, искусственного или комбинированного восстановления лесов (далее - способы лесовосстановления) в соответствии с критериями, установленными Правилами лесовосстановления, утвержденными приказом Минприроды России от 04.12.2020 N 1014.

В состав проектируемых мероприятий по лесовосстановлению входят:

1) Искусственное восстановление лесов (далее - искусственное лесовосстановление) осуществляется путем создания лесных культур: посадки сеянцев, саженцев сосны обыкновенной и ели европейской, в том числе с закрытой корневой системой (расход посадочного материала хвойных пород – 2,5 тыс.шт./га)

2) Комбинированное восстановление лесов (далее - комбинированное лесовосстановление) осуществляется за счет сочетания естественного и искусственного лесовосстановления на лесных участках с недостаточным естественным лесовосстановлением ценных пород;

3) Естественное восстановление лесов (далее - естественное лесовосстановление) осуществляется вследствие как природных процессов, так и мер содействия лесовосстановлению, в том числе:

– сохранение возобновившегося под пологом лесных насаждений жизнеспособного поколения основных лесных древесных пород лесных насаждений (подрост), (далее - главные лесные древесные породы), способного образовывать в данных природно-климатических условиях новые лесные насаждения;

– сохранение жизнеспособного укоренившегося подроста и молодняка (экземпляров высотой более 2,5 метров) главных лесных древесных пород при проведении рубок лесных насаждений;

- уход за подростом главных лесных древесных пород на площадях, не покрытых лесной растительностью (не занятых лесными насаждениями) (приземление подроста, оправка подроста, окашивание подроста, изреживание подроста, внесение удобрений, обработка гербицидами);
- минерализация поверхности почвы на местах планируемых рубок спелых и перестойных насаждений и на вырубках;
- оставление семенных деревьев, куртин и групп;
- огораживание площадей.

2.1.11. Сроки использования лесов для заготовки древесины и другие сведения

Заготовка древесины представляет собой предпринимательскую деятельность, связанную с рубкой лесных насаждений, их трелевкой, частичной переработкой, хранением и вывозом из леса древесины (ч. 1 ст. 29 Лесного кодекса РФ).

Заготовка древесины осуществляется в соответствии с Правилами заготовки древесины, с Лесным планом субъекта Российской Федерации, лесохозяйственным регламентом лесничества (лесопарка), а также проектом освоения лесов и лесной декларацией (за исключением случаев заготовки древесины на основании договора купли – продажи лесных насаждений).

Граждане, юридические лица осуществляют заготовку древесины на основании договора аренды лесного участка (ч. 8 ст.29 Лесного кодекса РФ) сроком от 10 до 49 лет.

Граждане вправе заготавливать древесину для целей отопления, возведения строений и иных собственных нужд (ч. 1 ст. 30 Лесного кодекса РФ).

Граждане осуществляют заготовку древесины для собственных нужд на основании договора купли – продажи лесных насаждений (ч.4 ст. 30 Лесного кодекса РФ).

Древесина, заготовленная гражданами для собственных нужд, не может отчуждаться или переходить от одного лица к другому иными способами (ч. 4.1. ст. 30 Лесного кодекса РФ).

При осуществлении мероприятий по охране, защите, воспроизводству лесов государственными (муниципальными) учреждениями, бюджетными и автономными учреждениями, подведомственными федеральным органам исполнительной власти, органам исполнительной власти субъектов Российской Федерации, органам местного самоуправления, в пределах полномочий указанных органов, одновременно осуществляется продажа лесных насаждений для заготовки древесины в соответствии с Лесным кодексом РФ (ст. 19 Лесного кодекса РФ).

Рубка лесных насаждений, хранение и вывоз древесины с каждой лесосеки осуществляется в течении 12 месяцев со дня подачи лесной декларации, в которой предусматривается рубка лесных насаждений на данной лесосеке, или с даты заключения договора купли – продажи лесных насаждений.

Срок действия договора купли – продажи лесных насаждений 1 год.

Изменение сроков рубки лесных насаждений и вывоза древесины допускается вследствие действия непреодолимой силы.

Согласно части 2 статьи 16 Лесного кодекса РФ для заготовки древесины, если иное не установлено Лесным кодексом РФ, допускается осуществление рубок:

- спелых и перестойных насаждений (выборочные и сплошные рубки);
- средневозрастных, припевающих, спелых и перестойных лесных насаждений при вырубке погибших и поврежденных лесных насаждений, при уходе за лесами;
- лесных насаждений любого возраста на лесных участках, предназначенных для строительства, реконструкции и эксплуатации объектов, предусмотренных статьями 13,14 и 21 Лесного кодекса РФ.

Заготовка древесины осуществляется в пределах расчетной лесосеки лесничества (лесопарка) по видам целевого назначения лесов, хозяйствам и преобладающим породам.

Проведение рубок ухода в молодняках имеет сезонный характер.

Светления и прочистки проводятся при облиственном состоянии деревьев в течении всего вегетационного периода, а в густых молодняках преимущественно в весенний период. В хвойных молодняках целесообразна позднеосенняя и раннезимняя рубка до образования глубокого снежного покрова.

Все рубки в пойменных лесах следует проводить преимущественно в зимний период по промерзшему грунту.

Рубки ухода за лесами и санитарно – оздоровительные мероприятия в лесах проводятся в течении всего года в соответствии с нормативно-правовыми актами.

2.2. Нормативы, параметры и сроки использования лесов для заготовки живицы

Использование лесов для заготовки живицы регламентируется ст. 31 Лесного кодекса РФ и приказом Минприроды России от 09.11.2020 N 911 "Об утверждении Правил заготовки живицы". Заготовка живицы представляет собой предпринимательскую деятельность, связанную с подсочкой хвойных лесных насаждений, хранением живицы и вывозом ее из леса.

Таблица 11

Фонд подсочки древостоев; площадь, га

№ п/п	Показатели	Подсочка		
		целевое назначение лесов		
		защитные леса	эксплуатационн ые леса	итого
1	2	3	4	5
1.	Всего спелых и перестойных насаждений пригодных для подсочки:	-	310	310
1.1.	Из них:			
	не вовлечены в подсочку	-	242	242
	нерентабельные для подсочки	-	310	310
2.	Ежегодный объём подсочки	-	-	-

В лесном фонде Собинского лесничества выявлено 269 га спелых и перестойных сосновых насаждений, пригодных для подсочки. В связи с тем, что сосновые насаждения представлены разрозненными участками, проведение подсочки нерентабельно.

Параметры подсочки приведены в приложениях 5 и 6.

Таблица 11.1

Продолжительность проведения подсочки

Срок подсочки, лет	Период подсочки, годы с начала эксплуатации	Продолжительность подсочки, лет	Категория подсочки
1	2	3	4
15	с 1-го по 5-й	5	III
	с 6-го по 12-й	7	II
	с 13-го по 15-й	3	I
10	с 1-го по 7-й	7	II
	с 8-го по 10-й	3	I

Общая ширина межкарровых ремней и количество карр на стволах деревьев для различных категорий проведения подсочки

Диаметр ствола дерева в коре на высоте 1,3 м, см	I категория		II категория		III категория	
	количество карр на стволе дерева, шт.	общая ширина межкарро- вых ремней, см	количество карр на стволе дерева, шт.	общая ширина межкарро- вых ремней, см	количество карр на стволе дерева, шт.	общая ширина межкарро- вых ремней, см
1	2	3	4	5	6	7
20	1	20	1	30	-	-
24	1 - 2	20	1 - 2	30	-	-
28	1 - 2	20	1 - 2	30	1	28
32	1 - 2	20	1 - 2	32	1	32
36	1 - 2	20	1 - 2	36	1	36
40	1 - 2	24	1 - 2	40	1	40
44	2	24	2	44	1	44
48	2	24	2	48	1	48
52	2	30	2	52	1	52
56	2	30	2	56	1	56
60	2	30	2	60	1	60
Более 60	2 - 3	40	2 - 3	Равна диаметру ствола дерева	2	Равна 1/2 диаметра ствола дерева

Лесные участки для заготовки живицы предоставляются гражданам, юридическим лицам на основании договора аренды сроком от 10 до 49 лет.

Срок разрешенного использования лесов для сбора живицы: май - сентябрь. Срок проведения подсочки лесных насаждений сосны не должен превышать 15 лет. Нормативны разрешенного использования лесов для сбора живицы приведены в приложении 5.

В соответствии с п. 32, гл. VII приказа Минприроды России от 09.11.2020 N 911 "Об утверждении Правил заготовки живицы", лица, использующие леса для заготовки живицы имеют право:

- осуществлять использование лесов в соответствии с условиями договора аренды лесного участка;
- после первого года проведения подсочки исключить из подсочки до 10 процентов здоровых деревьев низкой смолопродуктивности от общего числа деревьев, пригодных к проведению подсочки;
- создавать согласно части 1 статьи 13 Лесного кодекса РФ лесную

инфраструктуру (лесные дороги, лесные склады и другую);

- иметь другие права, если их реализация не противоречит требованиям законодательства Российской Федерации.

В соответствии с п. 33, гл. VII приказа Минприроды России от 09.11.2020 N 911 "Об утверждении Правил заготовки живицы", лица, использующие леса для заготовки живицы, обязаны:

- составлять проект освоения лесов в соответствии с частью 1 статьи 88 Лесного кодекса РФ;

- осуществлять использование лесов в соответствии с проектом освоения лесов;

- соблюдать условия договора аренды лесного участка;

- осуществлять использование лесов способами и технологиями, исключающими возникновение эрозии почв, негативное воздействие на последующее воспроизводство лесов, а также на состояние водных и других природных объектов;

- соблюдать правила пожарной безопасности в лесах и правила санитарной безопасности в лесах;

- в соответствии с частью 2 статьи 26 Лесного кодекса РФ и подавать ежегодно лесную декларацию;

- в соответствии с частью 1 статьи 49 Лесного кодекса РФ представлять отчет об использовании лесов;

- в соответствии с частью 1 статьи 60 Лесного кодекса РФ представлять отчет об охране и о защите лесов;

- в соответствии с частью 4 статьи 91 Лесного кодекса РФ представлять в государственный лесной реестр в установленном порядке документированную информацию согласно части 2 статьи 91 Лесного кодекса РФ;

- выполнять другие обязанности, предусмотренные законодательством Российской Федерации.

Сроки использования лесов для заготовки живицы.

Конкретные сроки использования лесов устанавливаются в договоре аренды сроком от 10 до 49 лет (в соответствии с ч.3 ст. 72 Лесного кодекса РФ).

2.3. Нормативы, параметры и сроки использования лесов для заготовки и сбора недревесных лесных ресурсов

В соответствии с ч. 2 ст. 32 Лесного кодекса РФ, «Правилами заготовки и сбора недревесных лесных ресурсов» (Приказ Минприроды России от 28.07.2020 N 496). К недревесным лесным ресурсам, заготовка и сбор которых осуществляются в соответствии с Лесным кодексом РФ, относятся валежник, пни, береста, кора деревьев и кустарников, хворост, веточный корм, еловая, пихтовая, сосновая лапы, ели или деревья других хвойных пород для новогодних праздников, мох, лесная подстилка, камыш, тростник и подобные лесные ресурсы.

Заготовка и сбор недревесных лесных ресурсов должны осуществляться способами, не наносящими вреда лесу и окружающей природной среде и обеспечивающими своевременное воспроизводство их запасов.

Заготовка и сбор бересты допускаются с растущих деревьев на отведенных в рубку лесных насаждениях, за один – два года до рубки (за исключением деревьев, предназначенных для заготовки фанерного кряжа и сортиментов), а также свежесрубленных деревьев на лесосеках при проведении рубок по согласованию с заготовителями древесины с соблюдением мер безопасности.

Заготовка и сбор бересты с растущих деревьев производятся в весенне-летний и осенний периоды без повреждения луба. Заготовка бересты с сухостойных и валежных деревьев производится в течение всего года.

Запрещается рубка деревьев для заготовки и сбора бересты.

Хворостом являются срезанные тонкие стволы деревьев диаметром в комле до 4 см, а также срезанные вершины, сучья и ветви деревьев.

Заготовка валежника.

При заготовке валежника осуществляется сбор лежащих на поверхности земли остатков стволов деревьев, сучьев, не являющихся порубочными остатками в местах проведения лесосечных работ, и (или) образовавшихся вследствие естественного отмирания деревьев, при их повреждении вредными организмами, буреломе, снеговале. Заготовка валежника осуществляется в течение всего года.

Веточным кормом являются ветви толщиной до 1,5 см, заготовленные из побегов лиственных (осина, липа, ива и др.) и хвойных (сосна, ель) пород и предназначенные на корм скоту.

Заготовка и сбор веточного корма, хвойных лап производятся со срубленных деревьев при проведении рубок.

Заготовка и сбор мха, лесной подстилки, опавших листьев, камыша, тростника и подобных лесных ресурсов производятся с целью их использования в качестве вспомогательного материала для строительства, а также корма и подстилки для сельскохозяйственных животных или приготовления компоста.

Запрещается заготовка и сбор подстилки в лесах, выполняющих функции защиты природных и иных объектов.

Заготовка и сбор древесной зелени, ветвей и кустарников для веников, метел и плетения производятся на лесных участках, подлежащих расчистке без сохранения подроста и насаждений (квартальные просеки, противопожарные разрывы, трассы противопожарных и лесохозяйственных дорог, сенокосы, линии электропередачи, полосы отвода автодорог, железных дорог, трубопроводов и других), а также со срубленных деревьев на лесосеках при проведении рубок. Сроки сбора и заготовки этих ресурсов зависят от сроков проведения указанных мероприятий в течение всего ревизионного периода.

Заготовка елей и (или) других деревьев других хвойных пород для проведения новогодних праздничных мероприятий в государственных (муниципальных) учреждениях, массовых праздничных мероприятий, проводимых органами государственной власти Владимирской области и (или) органами местного самоуправления муниципальных образований Владимирской

области осуществляется в соответствии с Областным законом Владимирской области от 07.12.2009 № 165-03 «Об установлении исключительных случаев заготовки древесины и недревесных лесных ресурсов на основании договоров купли-продажи лесных насаждений во Владимирской области».

В соответствии с частью 1 статьи 11 Лесного кодекса РФ, граждане имеют право свободно и бесплатно пребывать в лесах и для собственных нужд осуществлять заготовку недревесных лесных ресурсов.

Заготовка и сбор гражданами недревесных ресурсов для собственных нужд регламентируется ст. 33 Лесного кодекса РФ и Областным законом от 11.12.2007 №180-03 «О порядке заготовки и сбора гражданами недревесных лесных ресурсов, заготовки пищевых лесных ресурсов и сбора лекарственных растений для собственных нужд на территории Владимирской области» (в ред. законов Владимирской области от 10.11.2008 N 183-ОЗ, от 09.12.2008 N 209-ОЗ, от 21.08.2018 N 86-ОЗ, от 09.03.2021 N 20-ОЗ)

В соответствии с п. 11, гл. II приказа Минприроды России от 28.07.2020 N 496 "Об утверждении Правил заготовки и сбора недревесных лесных ресурсов", граждане, юридические лица, использующие леса для заготовки и сбора недревесных лесных ресурсов, имеют право:

осуществлять использование лесов в соответствии с условиями договора аренды лесного участка;

создавать согласно части 1 статьи 13 Лесного кодекса РФ, лесную инфраструктуру (лесные дороги, лесные склады и другую);

иметь другие права, если их реализация не противоречит требованиям законодательства Российской Федерации.

В соответствии с п. 12, гл. II приказа Минприроды России от 28.07.2020 N 496 «Об утверждении Правил заготовки и сбора недревесных лесных ресурсов», граждане, юридические лица, использующие леса для заготовки и сбора недревесных лесных ресурсов, обязаны:

- составлять проект освоения лесов в соответствии с частью 1 статьи 88 Лесного кодекса РФ;

- осуществлять использование лесов в соответствии с проектом освоения лесов;

- соблюдать условия договора аренды лесного участка;

- осуществлять меры санитарной безопасности в лесах, в том числе санитарно-оздоровительные и профилактические мероприятия по защите лесов в соответствии с статьей 60.3 Лесного кодекса РФ;

- соблюдать требования пункта 12 Правил пожарной безопасности в лесах, утвержденных Постановлением Правительства РФ от 07.10.2020 N 1614;

- в соответствии с частью 2 статьи 26 Лесного кодекса РФ подавать ежегодно лесную декларацию;

- в соответствии с частью 1 статьи 49 Лесного кодекса РФ представлять отчет об использовании лесов;

- в соответствии с частью 1 статьи 60 Лесного кодекса РФ представлять отчет об охране и защите лесов;

- в соответствии с частью 4 статьи 91 Лесного кодекса РФ предоставлять в

государственный лесной реестр в установленном порядке документированную информацию, предусмотренную частью 2 статьи 91 Лесного кодекса РФ;

- выполнять другие обязанности, предусмотренные лесным законодательством Российской Федерации.

Заготовка елей и (или) деревьев других хвойных пород для новогодних праздников в первую очередь производится на специальных плантациях, лесных участках, подлежащих расчистке (квартальные просеки, минерализованные полосы, противопожарные разрывы, трассы противопожарных и лесохозяйственных дорог и другие площади, где не требуется сохранения подроста и насаждений).

Допускается заготовка елей и (или) деревьев других хвойных пород для новогодних праздников из вершинной части срубленных елей.

2.3.1. Нормативы (ежегодные допустимые объемы) и параметры использования лесов для заготовки недревесных лесных ресурсов по их видам

Таблица 12

Параметры разрешённого использования лесов для заготовки недревесных лесных ресурсов

№ п.п.	Вид недревесного лесного ресурса	Единица измерения	Ежегодный допустимый объём заготовки
1	2	3	4
1	Еловая, сосновая лапы	тонн	114
2	Береста	тонн	17
3	Кора деревьев и кустарников (ивовое корье)	тонн	1
4	Древесная зелень	тонн	106
5	Новогодние ели	га/тыс. шт.	4/25

Сырьевая база ивового корья представлена естественными ивняками, преимущественно в пойменных местообитаниях и приуроченных к пойме кустарниковых лугах, заболоченных лесах, т.е. в местах с достаточным увлажнением и плодородием почвы.

Заготовку ивового корья производят с деревьев тех видов ив, у которых в коре содержится не менее 7% дубильных веществ (при влажности 16%).

Древовидные ивы: козья – таннидность корья 16%; ломкая, пятитычинковая – 10%.

Кустарниковые: серая, миндалевидная – таннидность корья 17%; пепельная, ушастая – 11%; длиннолистная, чернеющая – 10,5%; лапландская – 8-14%; грушанколистная – 11%. Низкотаннидные ивы: ветла и шелюга – таннидность корья – 6,7%.

Для заготовки корья пригодны кустарниковые ивы в возрасте 5 лет и старше, древовидные – 15 лет и старше. Учёту подлежат ивняки вышеуказанных видов с древесным запасом не менее 5 м³/га.

Срок разрешённого использования лесов для заготовки и сбора недревесных лесных ресурсов в размере рассчитанного ежегодного допустимого объёма заготовки составляет 10 лет.

Расчёт заготовки недревесных лесных ресурсов производился в соответствии с «Руководством по учёту и оценке второстепенных лесных ресурсов и продуктов побочного лесопользования», 2003.

2.4. Нормативы, параметры и сроки использования лесов для заготовки пищевых лесных ресурсов и сбора лекарственных растений

Использование лесов для заготовки пищевых лесных ресурсов и сбора лекарственных растений регламентируется статьей 34 Лесного кодекса РФ) и Правилами заготовки пищевых лесных ресурсов и сбора лекарственных растений, утверждёнными приказом Минприроды России от 28.07.2020 N 494 "Об утверждении правил заготовки пищевых лесных ресурсов и сбора лекарственных растений".

Кроме этого, в соответствии с частью 1 ст. 11 и ст. 35 Лесного кодекса РФ и Областным законом от 11.12.2007 №180-03 «О порядке заготовки и сбора гражданами недревесных лесных ресурсов, заготовки пищевых лесных ресурсов и сбора лекарственных растений для собственных нужд на территории Владимирской области», граждане имеют право для собственных нужд осуществлять заготовку и сбор дикорастущих плодов, ягод, орехов, грибов и др. пищевых лесных ресурсов, кроме случаев предусмотренных Лесным кодексом РФ.

Лесные участки для заготовки пищевых лесных ресурсов и сбора лекарственных растений предоставляются гражданам, юридическим лицам на основании договора аренды лесных участков сроком от 10 до 49 лет.

В соответствии с п. 11, гл. II приказа Минприроды России от 28.07.2020 N 494 "Об утверждении правил заготовки пищевых лесных ресурсов и сбора лекарственных растений", граждане, юридические лица, использующие леса для заготовки пищевых лесных ресурсов и сбора лекарственных растений, имеют право:

- осуществлять использование лесов в соответствии с условиями договора аренды лесного участка;
- создавать согласно части 1 статьи 13 Лесного кодекса РФ лесную инфраструктуру (лесные дороги, лесные склады и другую);

- размещать согласно части 4 статьи 34 Лесного кодекса РФ на предоставленных лесных участках сушилки, грибоварни, склады и другие временные постройки;

- иметь другие права, если их реализация не противоречит требованиям законодательства Российской Федерации.

В соответствии с п. 12, гл. II приказа Минприроды России от 28.07.2020 N 494 "Об утверждении правил заготовки пищевых лесных ресурсов и сбора лекарственных растений", граждане, юридические лица, использующие леса для заготовки пищевых лесных ресурсов и сбора лекарственных растений, обязаны:

- составлять проект освоения лесов в соответствии с частью 1 статьи 88 Лесного кодекса РФ;

- соблюдать условия договора аренды лесного участка;

- осуществлять меры санитарной безопасности в лесах, в том числе санитарно-оздоровительные и профилактические мероприятия по защите лесов в соответствии с статьей 60.3 Лесного кодекса РФ;

- соблюдать требования пункта 12 Правил пожарной безопасности в лесах, утвержденных Постановлением Правительства РФ от 07.10.2020 N 1614;

- в соответствии с частью 2 статьи 26 Лесного кодекса РФ подавать ежегодно лесную декларацию;

- в соответствии с частью 1 статьи 49 Лесного кодекса РФ представлять отчет об использовании лесов;

- в соответствии с частью 1 статьи 60 Лесного кодекса РФ представлять отчет об охране и о защите лесов;

- в соответствии с частью 4 статьи 91 Лесного кодекса РФ представлять в государственный лесной реестр в установленном порядке документированную информацию, предусмотренную частью 2 статьи 91 Лесного кодекса РФ;

- выполнять другие обязанности, предусмотренные законодательством Российской Федерации.

2.4.1. Нормативы (ежегодные допустимые объемы) и параметры разрешённого использования лесов для заготовки пищевых лесных ресурсов и сбора лекарственных растений по их видам

К пищевым лесным ресурсам, заготовка которых осуществляется в соответствии с настоящим Лесным кодексом РФ, относятся дикорастущие плоды, ягоды, грибы, берёзовый сок и другие лесные ресурсы.

Сбор ягод, грибов, лекарственных трав, носит на территории лесов лесничества любительский характер и их промышленный сбор прошлым лесоустройством не проектировался.

В настоящем лесохозяйственном регламенте произведена оценка урожайности ягод, грибов, лекарственного сырья в лесничестве, согласно нормативных региональных таблиц, приведенных в «Руководстве по учёту и оценке второстепенных лесных ресурсов и продуктов побочного лесопользования», М., 2003 Исходя из средней урожайности ягод, грибов, лекарственного сырья в различных типах леса (или ТЛУ) на единице площади

(кг/га) и продуцирующую площадь, определялась величина запасов грибов, ягод, лекарственного сырья, берёзового сока для данной территории.

Урожайность и запасы ягод, грибов, лекарственного сырья рассчитывалась по итогам таблиц (классов возраста, по типам леса, по типам лесорастительных условий) и региональным нормативным таблицам.

Таблица 13

**Параметры использования лесов при заготовке
пищевых лесных ресурсов и сборе лекарственных растений**

№ п.п.	Виды пищевых лесных ресурсов лекарственных растений	Единица измерения	Ежегодный допустимый объем заготовки
1	2	3	4
Пищевые ресурсы			
1	Орехи по видам		не выявлено
2	Ягоды по видам		*
	черника	тонн	*
	брусника	тонн	*
	клюква	тонн	*
3	Грибы по видам:		
	Белый гриб	тонн	*
	Подосиновик	тонн	*
	Подберезовик	тонн	*
	Масленок	тонн	*
	Груздь настоящий	тонн	*
	Груздь черный	тонн	*
	Волнушка розовая	тонн	*
	Опенок осенний	тонн	*
4	Древесные соки по видам:		
	Березовый сок	тонн	*
Лекарственное сырье по видам			
1	Чага	тонн	*
2	Крушина	тонн	*
3	Рябина	тонн	*
	Итого кустарники	тонн	*
4	Крапива двудомная	тонн	*
5	Подорожник большой	тонн	*
6	Тысячелистник хрящеватый	тонн	*
7	Пижма обыкновенная	тонн	*
8	Зверобой продырявленный	тонн	*
9	Брусника	тонн	*
	Итого травы	тонн	
	Всего	тонн	

Примечание: *- ежегодный допустимый объем заготовки по видам пищевых лесных ресурсов лекарственных растений в лесничестве устанавливается расчетным путем при проектировании лесных участков и уточняется данными натурных обследований.

Перечень съедобных грибов, разрешённых к заготовке, определяют отраслевые стандарты на грибную продукцию. По пищевой и товарной ценности съедобные грибы подразделяют на четыре категории:

I – белые, грузди (настоящие и жёлтые), рыжики;

II – подосиновики, подберёзовики, маслята, грузди основные и синеющие, подгруздки, дубовики, шампиньоны обыкновенные;

III – моховики, лисички, грузди чёрные, опята, козлята, польские грибы, белянки, валуи, волнушки, шампиньоны полевые, сыроежки, строчки, сморчки;

IV – скрипицы, горькуши, серушки, зеленушки, рядовки, гладыши, вешенки, грузди перечные, краснушки, толстушки, шампиньоны лесные.

Доступные и возможные для заготовки запасы грибов определяются, аналогично запасам ягод, с учётом того, что 50-60% урожая грибов собирается местным населением.

На территории лесничества имеют распространение такие виды лекарственного сырья, как почки сосны и березы; плоды рябины; листья брусники, черники и крапивы двудомной; цветы ромашки и пижмы; травы – зверобой, тысячелистник и пастушья сумка; чага.

Существующий биологический запас остального пищевого сырья не позволяет рекомендовать промышленные заготовки этого ресурса.

2.4.2. Сроки заготовки и сбора

Заготовка дикорастущих плодов и ягод осуществляется строго в установленные сроки. Сроки заготовки дикорастущих плодов и ягод зависят от времени наступления массового созревания урожая.

Способы заготовки орехов указываются в договоре аренды лесного участка.

При заготовке орехов запрещается рубка деревьев и кустарников, а также применение способов, приводящих к повреждению деревьев и кустарников.

Заготовка грибов должна проводиться способами, обеспечивающими сохранность их ресурсов.

Оптимальные для лесорастительных зон сроки сбора грибов, приводятся в Приложении 12.

Заготовка других видов пищевых ресурсов должна вестись способами, не ухудшающими состояние их зарослей. Запрещается вырывать растения с корнями, повреждать листья (вайи) и корневища

Заготовка лекарственных растений допускается в объемах, обеспечивающих своевременное восстановление растений и воспроизводство запасов сырья.

Повторный сбор сырья лекарственных растений в одной и той же заросли (угодье) допускается только после полного восстановления запасов сырья конкретного вида растения.

При отсутствии данных о сроках ведения повторных заготовок сырья для какого-либо вида лекарственного растения рекомендуется руководствоваться следующим:

заготовка соцветий и надземных органов ("травы") однолетних растений проводится на одной заросли один раз в 2 года;

надземных органов ("травы") многолетних растений - один раз в течение 4 - 6 лет;

подземных органов большинства видов лекарственных растений - не чаще одного раза в 15 - 20 лет.

2.4.3. Сроки заготовки и сбора при заготовке древесных соков

Заготовка березового сока допускается на участках спелого леса не ранее чем за 5 лет до рубки.

Заготовка березового сока осуществляется способом подсочки в насаждениях, где проводятся выборочные рубки, разрешается с деревьев, намеченных в рубку.

Для подсочки подбираются участки здорового леса I - III классов бонитета с полнотой не менее 0,4 и количеством деревьев на одном гектаре не менее 200 штук. В подсочку назначают деревья диаметром на высоте груди 20 см и более.

Сырьевую базу подсочки лиственных пород (берёзы повислой) составляют спелые насаждения берёзы I-III классов бонитета, с полнотой не менее 0,4, поступающие в рубку в течение ревизионного периода. Заготовка березового сока допускается на участках спелого леса не ранее чем за 5 лет до рубки.

В течение ревизионного периода возможная ежегодная вырубка спелых и перестойных насаждений березы составляет 277 га. Поэтому можно рекомендовать заготовку березового сока в промышленных масштабах. При пятилетнем сроке подсочки выход березового сока может составить до 5540 тонн всего.

Сверление канала производят на высоте 20 - 35 см от корневой шейки дерева. В тех случаях, когда на дереве делается два и более подсочных отверстия, они располагаются на одной стороне ствола на расстоянии 8 - 15 см одно от другого с тем расчетом, чтобы сок стекал в один приемник.

При определении нормы нагрузки дерева, то есть количества высверливаемых в нем каналов, рекомендуется руководствоваться следующими показателями, приведенными в таблице 14.

**Нормативы количества высверливаемых каналов в зависимости от диаметра
ствола деревьев и класса бонитета насаждения**

Диаметр дерева на высоте груди	Количество каналов при подсочке	Примечание
1	2	3
20-22	1	За год до рубки разрешается подсочка деревьев с диаметром 16 см при следующих нормах 16-20 см – 1 канал 21-24 см – 2 канала 25 см и более – 3 канала
23-27	2	
28-32	3	
33 и более	3	

После окончания сезона подсочки отверстия должны быть промазаны живичной пастой или закрыты деревянной пробкой и замазаны варом, садовой замазкой или глиной с известью для предупреждения заболевания деревьев.

В последующие годы каналы сверлят на уровне каналов первого года подсочки с интервалом 10 см в ту или другую сторону по окружности ствола дерева.

Заготовка березового сока должна производиться способами, обеспечивающими сохранение технических свойств древесины.

**2.5. Нормативы, параметры и сроки использования лесов для осуществления
видов деятельности в сфере охотничьего хозяйства**

Использование лесов для осуществления видов деятельности в сфере охотничьего хозяйства регламентируется статьей 36 Лесного кодекса РФ, Федеральным законом Российской Федерации от 24.07.2009 № 209-ФЗ «Об охоте и о сохранении охотничьих ресурсов и о внесении изменений в отдельные законодательные акты Российской Федерации».

Учитывая площади лесных земель лесничества пригодных для осуществления видов деятельности в сфере охотничьего хозяйства и вид лесорастительной зоны, были рассчитаны максимальные потенциальные численности популяций некоторых диких животных. Расчет производился исходя из средних показателей шкалы оптимальной численности охотничьих животных Рекомендаций по ведению комплексного охотничьего хозяйства специализированными лесхозами Федерального органа управления лесным хозяйством РФ от 10.11.1997

2.5.1. Перечень и нормы проведения биотехнических мероприятий

На территории Собинского лесничества возможно обитание: 350 особей лося, 560 особей кабана, 4870 особей зайца-беляка, 350 особей зайца-русака, 2780 особей глухаря, 6960 особей тетерева, единично олени и косули.

Исходя из численности популяций диких животных, являющихся объектом охоты в лесничестве, проектируются различные мероприятия, для сохранения биоразнообразия и количества животных, особенно в зимний период.

Для управления популяциями животных необходимо проводить обязательный комплекс биотехнических мероприятий (биотехния). Биотехния включает в себя меры, направленные на изменение численности, плотности населения и территориального распределения диких животных, улучшение качества их местообитаний, что влияет на популяционную структуру вида и, в конечном итоге, приводит к повышению продуктивности охотничьих угодий.

К биотехническим мероприятиям относятся меры по поддержанию и увеличению численности охотничьих ресурсов.

Согласно приказу Минприроды России от 24.12.2010 № 560 «Об утверждении видов и состава биотехнических мероприятий, а также порядка их проведения в целях сохранения охотничьих ресурсов» в охотничьих угодьях проводятся следующие виды биотехнических мероприятий:

Предотвращение гибели охотничьих ресурсов:

- предотвращение незаконной добычи охотничьих ресурсов, а также разрушения и уничтожения среды их обитания;
- изъятие хищных животных (за исключением объектов животного мира, отнесенных к охотничьим ресурсам, а также млекопитающих и птиц, занесенных в Красную книгу Российской Федерации и (или) в красную книгу Владимирской области), влияющих на сокращение численности охотничьих ресурсов;
- предотвращение гибели охотничьих ресурсов при эксплуатации транспортных средств и осуществлении производственных процессов;
- создание в охотничьих угодьях зон охраны охотничьих ресурсов;

Подкормка охотничьих ресурсов и улучшение кормовых условий среды их обитания:

- выкладка кормов;
- создание искусственных водоемов;
- создание сооружений для выкладки кормов;
- устройство кормовых полей;
- улучшение условий защиты и естественного воспроизводства охотничьих ресурсов:
- создание защитных посадок растений;
- устройство искусственных мест размножения, жилищ, укрытий охотничьих ресурсов;
- создание искусственных водоемов;

Расселение охотничьих ресурсов:

- акклиматизация и реакклиматизация охотничьих ресурсов;
- расселение охотничьих ресурсов;
- размещение охотничьих ресурсов в среде их обитания, выращенных в полувольных условиях и искусственно созданной среде обитания.

Биотехнические мероприятия проводятся в закрепленных и общедоступных охотничьих угодьях.

Проведение биотехнических мероприятий в закрепленных охотничьих угодьях обеспечивается юридическими лицами и индивидуальными предпринимателями, заключившими охотхозяйственные соглашения.

Проведение биотехнических мероприятий осуществляется ежегодно, в объеме и составе, определяемом документом внутрихозяйственного охотустройства.

Для обеспечения правильного кормления животных необходима специальная производственная инфраструктура, в первую очередь, система подкормочных площадок и кормушек. Такие сооружения должны быть сделаны качественно и обеспечивать нормальное потребление животными кормов, в том числе зерна, сена и корнеплодов. Кормушки должны иметь крышу для защиты корма и животных от дождя и снега. В зависимости от назначения кормушки разделяются на две основные категории: для крупных (копытные млекопитающие) и мелких (зайцы, пернатая дичь) животных.

Нормативы биотехнических мероприятий для лосей

Потребность в подкормке лосей обычно ощущается при сильной затравленности кормовых угодий. Количество солонцов на 1000 гектаров лосиных угодий дается укрупненное, из расчета плотности населения лосей в среднем по району. В каждом конкретном хозяйстве они могут быть изменены в зависимости от ценности и плотности населения лосей. Исходя из расчетных показателей, один солонец следует устраивать максимум на 5 лосей.

Наиболее активно минеральная подкормка лосей должна проводиться с декабря по июнь включительно, в течение 200-210 дней. Подкормка проводится из расчета 30 граммов соли на одного лося в сутки.

Подрубку осины и ивы следует устраивать вблизи солонца. Количество кормовых точек должно соответствовать количеству солонцов.

Наиболее целесообразные сроки подрубki осины и ивы с конца октября - начала ноября по март включительно. Для лосей предпочтительно подваливать осину в возрасте 35-45 лет. Одно дерево в этом случае может дать до 20-40 килограммов корма, пригодного для лосей.

Нормативы биотехнических мероприятий для кабанов

Общая продолжительность сезона подкормки кабанов составляет 120 дней. Сезон подкормки разделяется на три периода. Первый период - подкормочный (45 дней) с 15 октября по 30 ноября. В этот период обновляются (обеспечиваются) кормушки (подкормочные точки) и выкладывается относительно небольшое (25-30 процентов полного суточного рациона) количество корма. Регулярность

подкормки устанавливается с того момента, когда выходящие к кормушкам (подкормочным точкам) кабаны в течение суток будут полностью съедать выкладываемый корм. Второй период - переходный (45 дней) с 1 декабря по 15 января. В этот период выкладывается 50-60 процентов суточной нормы, а при ухудшении природных условий в отдельные дни возможна и полная выкладка кормов (особенно концентратов). Третий период - основной (90 - 100 дней) с 16 января по 15-25 апреля. В это время выкладывается полная суточная норма.

Сроки подкормки во многом зависят от погодных условий. При ранней и теплой весне сроки следует сократить, при поздней весне - продлить на 10-20 дней, для чего в хозяйстве необходимо иметь резерв кормов.

Для посадки и посева рекомендуются картофель, овес, вико-овес, горохоовес, ячмень. Посев и посадку следует производить в обычные агротехнические сроки.

Нормативы биотехнических мероприятий для зайцев и охотничьих птиц

При подрубке кормовых деревьев количество корма зависит от возраста и диаметра деревьев. Запас кормов может составить до 40-50 килограммов на одно дерево. Расчет кормовой потребности в веточном корме производится следующим образом. Общая зимняя потребность зайца-беляка в веточном корме при продолжительности зимы 180 дней - 70 килограммов. Одна осина диаметром 10 сантиметров содержит 4 килограмма корма (ветки, кора). Травянистый корм составляет 30-40 процентов рациона, следовательно, объем веточного корма составит в среднем 24 килограмма общего рациона. Объем поддерживающего корма (искусственная подкормка) принимается за 25 процентов общего рациона зайца. Объем древесных кормов, потребных для одного зайца-беляка за счет подкормки, составит 6 килограммов, то есть на 10 зайцев 60 килограммов на 180 суток, или в сутки 0,33 килограмма. Для обеспечения этой нормы требуется 15 осин диаметром 10 сантиметров или 8 осин диаметром 20 сантиметров. При среднем диаметре 15 сантиметров потребуется 10 деревьев. Аналогичный расчет проводится и для зайца-русака.

Нормативы биотехнических мероприятий для косуль и оленей

Начало и конец подкормки косуль и оленей зависят от погодных условий, поэтому устанавливать конкретные сроки нецелесообразно. В одних районах подкормка начинается в октябре, в других - подкормка не нужна почти в течение всей зимы.

Норматив продолжительности периода подкормки не имеет отношения к подкормке минеральными веществами. Минеральная подкормка должна проводиться в течение года в соответствии с круглогодичной потребностью в ней животных.

Подрубку осин рекомендуется проводить в порядке рубок ухода в позднесенний и зимний периоды. Осины подрубают на высоте 1,0 - 1,5 метра от земли так, чтобы комель оставался связанным с пнем (чтобы дерево не заносилось снегом). Наиболее целесообразно подрубать осины диаметром 18 - 24 сантиметра.

Большое значение имеет использование порубочных остатков. Они составляют 10-15 процентов объема заготовок древесины и не менее 30 процентов порубочных остатков имеют кормовую ценность. Очистку вырубок, запланированных для подкормки, необходимо проводить в предвесенний период охотничьему хозяйству по договоренности с лесохозяйственными организациями. Порубочные остатки лучше всего используются в конце зимы - начале весны. Их выкладывают под пологом леса рядом с вырубкой.

При очень суровых условиях зимовки количество выкладываемой подкормки следует увеличивать на 20-50 процентов.

При недостатке определенных кормов возможна их замена. Так, корнеплоды можно заменять зерновыми отходами в соотношении 1:0,2, желудями в соотношении 1:0,5, кухонными отходами в соотношении 1:1-3, зерно (концентраты) зерновыми отходами в соотношении 1:3.

Размеры отдельных кормовых полей рекомендуются от 0,15 до 0,40 гектара.

Количества солонцов рекомендуется устанавливать в соответствии с количеством кормушек (подкормочных точек), так как с каждой кормушкой (на каждой подкормочной точке) целесообразно размещать солонец. В нормативах учтено, что около 60 процентов соли растворяется и теряется для животных.

Нормативы оборудования охотничьих угодий биотехническими сооружениями могут отличаться от утвержденных при наличии у охотопользователя материалов внутрихозяйственного охотоустройства, прошедших государственную экологическую экспертизу.

Нормативы пользования объектами животного мира разработаны с учетом Постановления губернатора Владимирской области «Об утверждении нормативов пользования объектами животного мира, отнесенными к объектам охоты» от 25.03.2002 №139.

2.5.2. Перечень разрешенных для размещения объектов охотничьей инфраструктуры

Перечень разрешенных для размещения объектов охотничьей инфраструктуры установлен Федеральным законом от 24.07.2009 № 209-ФЗ «Об охоте и о сохранении охотничьих ресурсов, и о внесении изменений в отдельные законодательные акты Российской Федерации», распоряжением Правительства РФ от 11.07.2017 № 1469-р «Об утверждении перечня объектов, относящихся к охотничьей инфраструктуре».

Параметры использования лесов для осуществления видов деятельности в сфере охотничьего хозяйства и перечень объектов охотничьей инфраструктуры приведены в таблице 15.

Таблица 15

Параметры использования лесов для осуществления видов деятельности в сфере охотничьего хозяйства и перечень объектов охотничьей инфраструктуры

№ п/п	Виды мероприятий	Единицы	Ежегодный допустимый
1	2	3	4
Биотехнические мероприятия			
1	Устройство подкормочных площадок	шт.	102
2	Устройство кормушек	шт.	120
3	Устройство солонцов	шт.	520
4	Подрубка осины, ивы	м ³	320
5	Устройство стрелково-наблюдательных	шт.	10
6	Заготовка сена для подкормки	тонн	22
7	Устройство галечников для боровой дичи	шт.	26
8	Устройство порхалищ для боровой дичи	шт.	51
9	Устройство кормовых полей для кабана	га	10
10	Заготовка древесных веников	тыс.шт.	1
11	Создание биотехнических водоемов	шт.	1
12	Строительство и эксплуатация охотничьих	шт.	6
13	Устройство и содержание стрелковых	км	-
14	Устройство живоловушек для кабана	шт.	1
15	Содержание диких животных в полувольных условиях и искусственно созданной среде обитания	га	1700
16	Установка аншлагов, ограничивающих и запрещающих охоту, указателей	шт.	24
17	Выкладка соли	тонн	-
18	Закупка и выкладка сочных кормов	тонн	-

продолжение таблицы 15

№ п/п	Виды мероприятий	Единицы	Ежегодный допустимый объем
1	2	3	4
Охотничья инфраструктура			
19	Егерский кордон	шт.	4
20	Вольер, ограждения для содержания и разведения охотничьих ресурсов в полувольных условиях и искусственно созданной среде обитания	га	1700
21	Охотничья база	шт.	6

Лесные участки для осуществления видов деятельности в сфере охотничьего хозяйства предоставляются юридическим лицам и индивидуальным предпринимателям на основании охотхозяйственных соглашений, заключенных в соответствии с Федеральным законом от 24.07.2009 № 209-ФЗ «Об охоте и о сохранении охотничьих ресурсов, и о внесении изменений в отдельные законодательные акты Российской Федерации», и договоров аренды лесных участков.

Пользователи лесных участков, предоставленных для осуществления видов деятельности в сфере охотничьего хозяйства могут:

- осуществлять использование лесных участков по видам деятельности в сфере охотничьего хозяйства в соответствии с действующим законодательством на условиях, предусмотренных договором аренды лесного участка и охотхозяйственным соглашением;

- получать в установленном порядке информацию о лесном участке, предоставленном для осуществления видов деятельности в сфере охотничьего хозяйства;

- создавать на полученных в установленном порядке лесных участках объекты охотничьей инфраструктуры в соответствии с Федеральным законом от 24.07.2009 № 209-ФЗ «Об охоте и о сохранении охотничьих ресурсов, и о внесении изменений в отдельные законодательные акты Российской Федерации», распоряжением Правительства РФ от 11.07.2017 № 1469-р «Об утверждении перечня объектов, относящихся к охотничьей инфраструктуре»;

- пользоваться иными правами, если их реализация не противоречит требованиям действующего законодательства и не нарушает условий договора аренды лесного участка и охотхозяйственного соглашения.

- использовать лесной участок по назначению в соответствии с действующим законодательством, лесохозяйственным регламентом, проектом освоения лесов и условиями договора аренды лесного участка;

- использовать лесной участок способами, предотвращающими возникновение эрозии почв, исключая негативное воздействие на состояние и воспроизводство лесов, а также на состояние других природных объектов;

- соблюдать правила пожарной безопасности в лесах, правила санитарной

- безопасности в лесах, правила лесовосстановления и правила ухода за лесами;
- не допускать нарушений прав других лиц, использующих леса;
 - приводить лесной участок в прежнее состояние в случае сноса временных построек, сооружений и других объектов;
 - содержать на полученных в установленном порядке лесных участках охотничью инфраструктуру, проводить мероприятия по сохранению охотничьих ресурсов и среды их обитания;
 - выполнять другие обязанности, предусмотренные законодательством, договором аренды лесного участка и охотхозяйственным соглашением.

Сроки использования лесов для осуществления видов деятельности в сфере охотничьего хозяйства.

Конкретные сроки использования лесов устанавливаются в договоре аренды на срок, не превышающий срока действия, соответствующего охотхозяйственного соглашения.

2.6. Нормативы, параметры и сроки использования лесов для ведения сельского хозяйства

Использование лесов для ведения сельского хозяйства регламентируется ст. 38 Лесного кодекса РФ и приказом Минприроды России от 02.07.2020 № 408 «Об утверждении Правил использования лесов для ведения сельского хозяйства и Перечня случаев использования лесов для ведения сельского хозяйства без предоставления лесного участка, с установлением или без установления сервитута, публичного сервитута». Этот вид использования лесов обусловлен целевым назначением земель, на которых они располагаются, и допускается только при условии совместимости его ведения с интересами лесного хозяйства.

Запрещается ведение сельского хозяйства:

- в лесах, расположенных в водоохраных зонах, установленных в соответствии с водным законодательством, за исключением сенокосения и пчеловодства (пункт 2 статьи 113 Лесного кодекса РФ)
- в лесах, расположенных в лесопарковых зонах (пункт 3 ч.2 статьи 114 Лесного кодекса РФ)
- в лесах, расположенных в зеленых зонах, за исключением сенокосения и пчеловодства, а также запрещается возведение изгородей в целях сенокосения и пчеловодства (пункт 2 ч.4 статьи 114 Лесного кодекса РФ)
- в городских лесах (пункт 3 ч.2 статьи 116 Лесного кодекса РФ)
- на особо защитных участках лесов, за исключением сенокосения и пчеловодства (кроме заповедных лесных участков) (пункт 2 ч.4 статьи 119 Лесного кодекса РФ)

Основными видами сельскохозяйственного пользования в лесах лесничества являются:

- использование имеющихся сельскохозяйственных угодий (сенокосов, пашен);
- пастбища скота на пастбищах.

На территории Собинского лесничества существуют хорошие условия для организации пчеловодства. В особенности это связано со значительными площадями произрастания древесного медоноса – липы, как одного из наиболее перспективных медоносов. Также, в качестве кормовой базы для медоносных пчёл, используются лесные участки, на которых в составе древесного, кустарникового или травяно-кустарничкового яруса имеются медоносные растения.

Лесные участки для размещения ульев и пасек предоставляются, в первую очередь, на опушках леса, прогалинах и других, не покрытых лесной растительностью, землях.

По лесоводственным соображениям выпас скота в лесу не рекомендуется.

Для использования лесов гражданами в целях осуществления сельскохозяйственной деятельности (в том числе пчеловодства) для собственных нужд лесные участки предоставляются в безвозмездное срочное пользование или устанавливается сервитут в случаях, определенных Земельным кодексом РФ Гражданским кодексом РФ.

Таблица 16

**Параметры разрешённого использования лесов
для ведения сельского хозяйства**

№№ п/п	Виды пользований	Единицы измерений	Ежегодный допустимый объём
1	2	3	4
1.	Использование пашни	га	-
2.	Сенокосение	га/тонн	497/300
3.	Пастьба скота	га/голов	11/2
	а) в лесу	га/голов	-
	б) на выгонах, пастбищах	га/голов	11/2
4.	Пчеловодство		
	а) медоносы:		
	липа	га	270
	травы	га	3000
	б) медопродуктивность		
	липа	кг/га	200
	травы	кг/га	30
в) возможное к содержанию количества пчелосемей	Количество пчелосемей		400

Согласно п. 11 гл. II приказа Минприроды России от 02.07.2020 N 408 "Об утверждении Правил использования лесов для ведения сельского хозяйства и Перечня случаев использования лесов для ведения сельского хозяйства без предоставления лесного участка, с установлением или без установления сервитута, публичного сервитута" граждане, юридические лица, использующие

леса для ведения сельского хозяйства, имеют право:

- осуществлять использование лесов в соответствии с условиями договора аренды лесного участка (договора безвозмездного пользования);
- создавать согласно части 1 статьи 13 Лесного кодекса РФ лесную инфраструктуру, в том числе лесные дороги;
- размещать согласно части 2 статьи 38 Лесного кодекса РФ на предоставленных лесных участках ульи и пасеки, возводить изгороди, навесы и другие временные постройки.

Согласно п. 12 гл. II приказа Минприроды России от 02.07.2020 N 408 "Об утверждении Правил использования лесов для ведения сельского хозяйства и Перечня случаев использования лесов для ведения сельского хозяйства без предоставления лесного участка, с установлением или без установления сервитута, публичного сервитута" граждане, юридические лица, использующие леса для ведения сельского хозяйства, обязаны:

- составлять проект освоения лесов в соответствии с частью 1 статьи 88 Лесного кодекса РФ;
- осуществлять меры санитарной безопасности в лесах, в том числе санитарно-оздоровительные и профилактические мероприятия по защите лесов в соответствии с законодательством Российской Федерации;
- соблюдать условия договора аренды лесного участка (договора безвозмездного пользования);
- соблюдать требования пункта 12 Правил пожарной безопасности в лесах, утвержденных Постановлением Правительства РФ от 07.10.2020 N 1614;
- в соответствии с частью 2 статьи 26 Лесного кодекса РФ подавать ежегодно лесную декларацию;
- в соответствии с частью 1 статьи 49 Лесного кодекса РФ представлять отчет об использовании лесов;
- в соответствии с частью 1 статьи 60 Лесного кодекса РФ представлять отчет об охране лесов от пожаров;
- в соответствии с частью 4 статьи 91 Лесного кодекса РФ представлять в государственный лесной реестр в порядке, установленном законодательством Российской Федерации, документированную информацию, предусмотренную частью 2 статьи 91 Лесного кодекса РФ.

Сроки использования лесов для ведения сельского хозяйства.

Конкретные сроки использования лесов устанавливаются в договоре аренды сроком от 10 до 49 лет (в соответствии с ч.3 ст. 72 Лесного кодекса РФ).

2.7. Нормативы, параметры и сроки использования лесов для осуществления научно-исследовательской и образовательной деятельности

Леса лесничества могут использоваться для осуществления научно-исследовательской деятельности, образовательной деятельности научными организациями, образовательными организациями.

Использование лесов для осуществления научно-исследовательской деятельности, образовательной деятельности регламентируется ст. 40 Лесного кодекса РФ и правилами использования лесов для осуществления научно-исследовательской деятельности, образовательной деятельности установленных приказом Минприроды России от 27.07.2020 N 487 "Об утверждении Правил использования лесов для осуществления научно-исследовательской деятельности, образовательной деятельности". Для осуществления научно-исследовательской и образовательной деятельности лесные участки предоставляются государственным учреждениям, муниципальным учреждениям в постоянное (бессрочное) пользование, другим научным организациям, образовательным организациям – в аренду.

Использование лесов для осуществления научно-исследовательской деятельности включает в себя осуществление экспериментальной или теоретической деятельности, направленной на получение новых знаний об экологической системе леса, проведение прикладных научных исследований, направленных преимущественно на применение этих знаний для достижения практических целей и решения конкретных задач в области использования, охраны, защиты и воспроизводства лесов.

К использованию лесов для осуществления образовательной деятельности относится создание и использование на лесных участках объектов учебно-практической базы (полигонов, опытных площадок для изучения природы леса, обучения методам таксации леса, проведения рубок лесных насаждений, работ по лесовосстановлению, охране, защите, воспроизводству лесов и других мероприятий) в области изучения, использования, охраны, защиты, воспроизводства лесов, иных компонентов природы, объектов необходимой лесной инфраструктуры для закрепления на практике у обучающихся специальных знаний и навыков.

При использовании лесов для научно-исследовательской и образовательной деятельности допускается:

установка специальных знаков, информационных и иных указателей, отграничивающих территорию, на которой осуществляются образовательная деятельность, научно-исследовательские работы;

рубка лесных насаждений в научных и образовательных целях;

создание лесной инфраструктуры;

осуществление экспериментальной деятельности по охране, защите, воспроизводству и использованию лесов в целях разработки, опытно-производственной проверки и внедрения результатов научно-исследовательских и опытно-конструкторских работ;

испытание химических, биологических и иных средств, для изучения их влияния на экологическую систему леса;

создание и использование объектов учебно-практической базы;

иные виды работ, предусмотренные проектом освоения лесов.

При осуществлении использования лесов для научно-исследовательской и образовательной деятельности исключаются случаи:

повреждения лесных насаждений, растительного покрова и почв за пределами предоставленного лесного участка;

захламления предоставленного лесного участка и территории за его пределами строительным и бытовым мусором, отходами древесины, и иными видами отходов;

загрязнения площади предоставленного лесного участка и территории за его пределами химическими и радиоактивными веществами;

проезда транспортных средств и иных механизмов по произвольным маршрутам вне дорог за пределами предоставленного лесного участка.

Лица, использующие леса для научно-исследовательской и образовательной деятельности, обеспечивают:

регулярное проведение очистки предоставленного лесного участка, примыкающих опушек леса, искусственных и естественных водотоков от захламления строительными, лесосечными, бытовыми и иными отходами, токсичными веществами;

восстановление нарушенных в процессе деятельности дорог, осушительных канав, дренажных систем, шлюзов, мостов, других гидротехнических сооружений, квартальных столбов, квартальных просек;

принятие необходимых мер по предотвращению аварийных ситуаций и лесных пожаров, а также по ликвидации их последствий, возникших по вине указанных лиц.

Земли, нарушенные или загрязненные при использовании лесов для научно-исследовательской и образовательной деятельности, подлежат рекультивации в срок не более 1 года после завершения соответствующего этапа работ.

На участке с нарушенным почвенным покровом при угрозе развития эрозии почвы должна проводиться рекультивация земель с посевом трав и (или) посадкой деревьев и кустарников на склонах.

Виды научно-исследовательской и образовательной деятельности, ее параметры и объемы определяются договором на право использования соответствующего лесного участка и проектом освоения лесов.

Лесной участок для научно-исследовательской деятельности, образовательной деятельности может предоставляться на всей территории лесничества.

Согласно п. 7 гл. II приказа Минприроды России от 27.07.2020 N 487 "Об утверждении Правил использования лесов для осуществления научно-исследовательской деятельности, образовательной деятельности", государственные учреждения, муниципальные учреждения, другие научные организации, образовательные организации, использующие леса для научно-исследовательской деятельности, образовательной деятельности, имеют право:

- осуществлять использование лесов в соответствии с условиями договора аренды лесного участка, решения о предоставлении лесного участка в постоянное (бессрочное) пользование;

- устанавливать специальные знаки, информационные и иные указатели, отграничивающие территорию, на которой осуществляется образовательная деятельность, научно-исследовательская деятельность;

- осуществлять рубку лесных насаждений в научных и образовательных целях;
- создавать согласно части 1 статьи 13 Лесного кодекса Российской Федерации лесную инфраструктуру (лесные дороги, лесные склады и другую);
- осуществлять экспериментальную деятельность по использованию, охране, защите, воспроизводству лесов в целях разработки, опытно-производственной проверки и внедрения результатов научно-исследовательских, опытно-конструкторских работ;
- проводить испытания химических, биологических и иных средств для изучения их влияния на экологическую систему леса;
- создавать и использовать объекты научной и учебно-практической базы;
- иметь другие права, если их реализация не противоречит требованиям законодательства Российской Федерации.

Согласно п. 8 гл. II приказа Минприроды России от 27.07.2020 N 487 "Об утверждении Правил использования лесов для осуществления научно-исследовательской деятельности, образовательной деятельности", государственные учреждения, муниципальные учреждения, другие научные организации, образовательные организации, использующие леса для научно-исследовательской и образовательной деятельности, обязаны:

- составлять проект освоения лесов в соответствии с частью 1 статьи 88 Лесного кодекса Российской Федерации;
- осуществлять использование лесов и выполнение мероприятий по охране, защите, воспроизводству лесов в соответствии с проектом освоения лесов; соблюдать условия договора аренды лесного участка;
- осуществлять использование лесов способами и технологиями, предотвращающими возникновение эрозии почв, исключаящими или ограничивающими негативное воздействие на последующее воспроизводство лесов, а также на состояние водных и других природных объектов;
- соблюдать правила пожарной безопасности в лесах и правила санитарной безопасности в лесах;
- в соответствии с частью 2 статьи 26 Лесного кодекса Российской Федерации подавать ежегодно лесную декларацию;
- в соответствии с частью 1 статьи 49 Лесного кодекса Российской Федерации представлять отчет об использовании лесов;
- в соответствии с частью 1 статьи 60 и частью 1 статьи 60.11 Лесного кодекса Российской Федерации представлять отчет об охране и отчет о защите лесов;
- в соответствии с частью 4 статьи 91 Лесного кодекса Российской Федерации представлять в государственный лесной реестр документированную информацию, предусмотренную частью 2 статьи 91 Лесного кодекса Российской Федерации.

Сроки использования лесов для осуществления научно-исследовательской, образовательной деятельности.

Для осуществления научно-исследовательской деятельности, образовательной деятельности лесные участки предоставляются государственным учреждениям, муниципальным учреждениям в постоянное (бессрочное)

пользование, другим научным организациям, образовательным организациям - в аренду сроком от 10 до 49 лет в соответствии с ч.3 ст. 72 Лесного кодекса РФ).

2.8. Нормативы, параметры и сроки использования лесов для осуществления рекреационной деятельности

Правила использования лесов для осуществления рекреационной деятельности определяются статьей 41 Лесного кодекса РФ и приказом Минприроды России от 09.11.2020 N 908 "Об утверждении Правил использования лесов для осуществления рекреационной деятельности"

Виды рекреационной деятельности, ее параметры и объемы определяются договором на право использования соответствующего лесного участка и проектом освоения лесов.

Согласно п. 7 гл. II приказа Минприроды России от 09.11.2020 N 908 "Об утверждении Правил использования лесов для осуществления рекреационной деятельности", лица, использующие леса для осуществления рекреационной деятельности, имеют право:

- осуществлять использование лесов в соответствии с документами о предоставлении лесного участка, в том числе договором аренды лесного участка, решением о предоставлении лесного участка в постоянное (бессрочное) пользование;
- создавать согласно части 1 статьи 13 Лесного кодекса РФ лесную инфраструктуру (лесные дороги, лесные склады и другое);
- возводить согласно части 2 статьи 41 и части 7 статьи 21 Лесного кодекса РФ временные постройки на лесных участках и осуществлять их благоустройство;
- возводить физкультурно-оздоровительные, спортивные и спортивно-технические сооружения на соответствующих лесных участках, если в плане освоения лесов на территории субъекта Российской Федерации (лесном плане субъекта Российской Федерации) определены зоны планируемого освоения лесов, в границах которых предусматриваются строительство, реконструкция и эксплуатация объектов для осуществления рекреационной деятельности;
- пользоваться другими правами, если их реализация не противоречит требованиям законодательства Российской Федерации.

Согласно п. 9 гл. II приказа Минприроды России от 09.11.2020 N 908 "Об утверждении Правил использования лесов для осуществления рекреационной деятельности", лица, использующие леса для осуществления рекреационной деятельности, обязаны:

- составлять проекты освоения лесов в соответствии с частью 1 статьи 88 Лесного кодекса РФ;
- осуществлять использование лесов в соответствии с проектами освоения лесов;
- соблюдать условия договора аренды лесного участка и решения о предоставлении лесного участка в постоянное (бессрочное) пользование;
- осуществлять использование лесов способами и технологиями, предотвращающими возникновение эрозии почв, исключаящими или ограничивающими негативное воздействие на последующее воспроизводство лесов, а также на состояние

водных и других природных объектов;

- в соответствии с частью 6 статьи 21 Лесного кодекса РФ рекультивировать земли, которые использовались для строительства, реконструкции и (или) эксплуатации объектов, не связанных с созданием лесной инфраструктуры;

- соблюдать правила пожарной безопасности в лесах и правила санитарной безопасности в лесах;

- в соответствии с частью 2 статьи 26 Лесного кодекса РФ подавать ежегодно лесную декларацию;

- в соответствии с частью 1 статьи 49 Лесного кодекса РФ представлять отчет об использовании лесов;

- в соответствии с частью 1 статьи 60 Лесного кодекса РФ представлять отчет об охране лесов от пожаров;

- в соответствии с частью 1 статьи 60.11 Лесного кодекса РФ представлять отчет о защите лесов;

- в соответствии с частью 1 статьи 66 Лесного кодекса РФ представлять отчет о воспроизводстве лесов и лесоразведении;

- в соответствии с частью 2 статьи 53.1 Лесного кодекса РФ осуществлять меры противопожарного обустройства лесов на предоставленном лесном участке;

- в соответствии с частью 1 статьи 60.3 Лесного кодекса РФ соблюдать меры санитарной безопасности в лесах;

- в соответствии с частью 1 статьи 60.7 Лесного кодекса РФ осуществлять мероприятия по предупреждению распространения вредных организмов;

- в соответствии с частью 6 статьи 21 Лесного кодекса РФ осуществлять рекультивацию земель, которые использовались для строительства, реконструкции и (или) эксплуатации объектов, не связанных с созданием лесной инфраструктуры, сразу после прекращения эксплуатации, утраты функциональных свойств или гибели таких объектов

- после прекращения действия договора аренды лесного участка или решения органа государственной власти, органа местного самоуправления, уполномоченного в соответствии со статьями 81 - 84 Лесного кодекса РФ, о предоставлении лесного участка в постоянное (бессрочное) пользование привести лесной участок в состояние, пригодное для его дальнейшего использования по целевому назначению в соответствии с видом разрешенного использования;

- в соответствии с частью 4 статьи 91 Лесного кодекса РФ предоставлять в государственный лесной реестр в установленном порядке документированную информацию, предусмотренную частью 2 статьи 91 Лесного кодекса РФ;

- выполнять другие обязанности, предусмотренные законодательством Российской Федерации.

В целях организации отдыха, физкультурно-оздоровительной и спортивной деятельности, на лесных участках могут организовываться туристические станции, туристические тропы и трассы, проведение культурно-массовых мероприятий, пешеходные, велосипедные и лыжные прогулки, конные прогулки (верхом и/или на повозках), занятия изобразительным искусством, познавательные и экологические экскурсии, спортивные соревнования по

отдельным видам спорта, специфика которых соответствует проведению соревнований в лесу, физкультурно-спортивные фестивали и тренировочные сборы, а также другие виды рекреационной деятельности.

При определении размеров лесных участков, выделяемых для осуществления рекреационной деятельности, необходимо руководствоваться оптимальной рекреационной нагрузкой на лесные экосистемы при соблюдении условий нанесения ущерба лесным насаждениям и окружающей среде.

Леса для осуществления рекреационной деятельности используются способами, не наносящими вреда окружающей среде и здоровью человека.

При осуществлении рекреационной деятельности в лесах допускается возведение временных построек на лесных участках:

- а) в лесопарковых зонах:
 - площадка для игр (детская), отдыха, занятий спортом, установки мусоросборников,
 - форма малая архитектурная (некапитальное нестационарное сооружение, включая беседки, ротонды, веранды, дровницы, навесы, объекты мелкорозничной торговли, попутного бытового обслуживания и питания, остановочные павильоны);
- б) в зеленых зонах (помимо объектов, указанных в пункте «а») постройка временная, используемая в рекреационных целях;
- б¹) в защитных лесах, относящихся к категориям лесов, выполняющих функции защиты природных и иных объектов, за исключением лесопарковых зон, зеленых зон, в ценных лесах, в лесах, расположенных в водоохранных зонах (помимо объектов, указанных в пунктах «а» и «б»):
 - комплекс открытых плоскостных спортивных сооружений; комплекс физкультурных сооружений;
- в) в эксплуатационных и резервных лесах, за исключением особо защитных участков лесов (помимо объектов, указанных в пунктах «а», «б» и «б¹»):
 - бассейн, крытый для плавания,
 - бассейн открытый искусственный,
 - зал спортивный,
 - каток с искусственным льдом крытый,
 - каток с искусственным льдом открытый,
 - кемпинг,
 - комплекс физкультурно-оздоровительный,
 - корт теннисный,
 - котельная,
 - манеж легкоатлетический,
 - пирс,
 - площадка спортивная,
 - подстанция трансформаторная всех классов напряжения,
 - тир,
 - трибуна стадиона с подтрибунными помещениями,
 - трибуна стадиона,

- элинг для хранения катеров и лодок.

При осуществлении рекреационной деятельности в лесах допускается осуществление благоустройства лесных участков:

- размещение дорожно-тропиночной сети,
- информационных стендов и аншлагов по природоохранной тематике,
- скамей,
- навесов от дождя,
- указателей направления движения,
- контейнеров для сбора и хранения мусора,
- и другие.

Если в плане освоения лесов на территории субъекта Российской Федерации (лесном плане субъекта Российской Федерации) определены зоны планируемого освоения лесов, в границах которых предусматриваются строительство, реконструкция и эксплуатация объектов для осуществления рекреационной деятельности, на соответствующих лесных участках допускается возведение физкультурно-оздоровительных, спортивных и спортивно-технических сооружений.

В целях строительства объектов для осуществления рекреационной деятельности в лесах допускается проведение рубок лесных насаждений на основании проекта освоения лесов.

При осуществлении рекреационной деятельности в лесах не допускается повреждение лесных насаждений, растительного покрова и почв за пределами предоставленного лесного участка, захламливание площади предоставленного лесного участка и прилегающих территорий за пределами предоставленного лесного участка бытовым мусором, иными видами отходов, проезд транспортных средств и иных механизмов по произвольным, не установленным маршрутам.

2.8.1. Нормативы использования лесов для осуществления рекреационной деятельности

Для получения оценки состояния лесных насаждений используется методика ландшафтной таксации, которая позволяет сделать вывод о соответствии этих лесов своему назначению, т.е. в максимальной ли степени обеспечивается проявление санитарно – гигиенических, природоформирующих и природоохранных свойств.

Задача ландшафтной таксации – дать достаточно полную, объективную и качественную характеристику лесных насаждений с определением жизнестойчивости древостоев.

Ландшафтная характеристика насаждений – это метод комплексной инвентаризации земель лесного фонда при рассмотрении насаждений как географического ландшафта с выделением и описанием всех его компонентов, находящихся в определённой системе взаимодействия, а также с оценкой для рекреационного использования.

Лесные массивы смешанного многопородного состава и полнотой, определяющей ландшафтно-конструктивные типы насаждений, чередование открытых и закрытых пространств являются основным ландшафтно-образующим фактором территории.

По пейзажной выразительности наибольшую ценность в условиях волнистого рельефа представляют смешанные насаждения с преобладанием ели, сосны, березы, дуба.

Ценными в эстетическом качестве являются чистые приспевающие и спелые сосняки, а также ельники и березняки в складках волнистого рельефа.

При обследовании лесных участков для предоставления их в рекреационных целях производится ландшафтно-рекреационная характеристика участка. Она предусматривает определение существующего типа ландшафта, эстетической и санитарно-гигиенической оценки, степени устойчивости, проходимости, просматриваемости участка, стадии рекреационной дигрессии.

Ниже приведены шкалы оценки лесных участков, которые необходимо использовать при подготовке лесных участков к передаче в аренду для осуществления рекреационной деятельности.

Ландшафтно-конструктивные типы насаждений

Основным ландшафтообразующим фактором территории являются лесные массивы с их многообразным породным составом, чередованием открытых и закрытых пространств и полнотой насаждений, определяющей их ландшафтно-конструктивные типы.

Шкала оценки пространственной структуры лесных ландшафтов

Группы ландшафтов		Типы ландшафтов		
наименование	индекс	характеристика	общая сомкнутость полога леса	индекс
1	2	3	4	5
Закрытые	1	Древостой горизонтальной сомкнутости	0,6-1,0	1а
		древостой вертикальной сомкнутости с учетом яруса подроста и подлеска высотой более 1,5м	0,6-1,0	1б
Полуоткрытые	2	Изреженные древостои с равномерным размещением деревьев, редким подростом и подлеском высотой более 1,5м или без них	0,3-0,5	2а
Полуоткрытые	2	Изреженные древостои с неравномерным размещением деревьев, редким подростом и подлеском высотой более 1,5м или без них	0,3-0,5 (в группах 0,6-0,7)	2б
		Молодняки высотой более 1,5м	0,4-0,5	2в
Открытые	3	Участки с единичными деревьями с наличием редкого возобновления кустарников, независимо от их высоты	-	3а
		Участки с наличием возобновления леса или кустарников высотой до 1.5м (вне зависимости от густоты)	-	3б
		Участки без древесно-кустарниковой растительности	-	3в

Эстетическая оценка

Оценка эстетического качества насаждений лесничества и открытых пространств проводилась в натуре для каждого выдела по силе его эмоционального воздействия на посетителя, по просматриваемости, цветовому эффекту и форме размещения растительности.

а) Насаждений

Оценка 1 (высокая) – хвойные и лиственные насаждения 1-2 классов бонитета с длинными и широкими кронами деревьев, хорошей проходимость по участку, со здоровым, красивым подлеском и подростом средней густоты,

отсутствием на участке захламленности и мертвого леса;

Оценка 2 (средняя) – насаждения среднего класса бонитета (3) с участием ольхи и осины до 5 единиц состава при средней ширине и длине крон, густом или угнетенном подросте и подлеске с частичной захламленности (до 5 м³ на 1 га);

Оценка 3 (низкая) – насаждения с преобладанием ольхи и осины, а также хвойные низших классов бонитета (4-5), с плохо развитыми кронами, с частичной захламленностью (до 5 м³ на 1 га и выше).

б) Открытые пространства

Оценка 1 (высокая) – площадь до 1,0 га (прогалины, поляны), хорошо дренированные свежие сухие почвы; участки площадью от 1 до 3 га со сложными, извилистыми границами, хорошо выраженным рельефом, декоративными опушками, имеются единичные декоративные деревья или сформировавшиеся древесно-кустарниковые группы; небольшие красочные водоемы с ясно выраженными берегами, обрамленными декоративной растительностью;

Оценка 2 (средняя) – открытые пространства больших размеров с конфигурацией границ простой формы; водные пространства, обрамленные мало декоративной растительностью; участки без древесной растительности, заросшие кустарниками;

Оценка 3 (низкая) – необлесившиеся вырубki, пашни, линии электропередачи, хозяйственные дворы, болота и другие открытые площади, и водоемы с низкой декоративностью.

Санитарно – гигиеническая оценка

Оценка санитарно-гигиенического качества территории проведения применительно к пригодности под отдых.

Таблица 16.2

Шкала санитарно – гигиенической оценки участка (выдела)

Характеристика участка	Балл
1	2
Участок в хорошем санитарном состоянии, воздух чистый, хорошая вентиляция, отсутствие шума, паразитов, густых зарослей. Имеют место ароматические запахи, лесные звуки, сочные краски	1 (оценка высокая)
Участок в сравнительно хорошем санитарном состоянии, незначительно захламлен и замусорен. Имеются отдельно сухостойные деревья, воздух несколько загрязнен, шум периодический или отсутствует.	2 (оценка средняя)
Участок в плохом санитарном состоянии, захламлен мертвой древесиной, замусорен. Имеются места свалок мусора, наличие карьеров и ям, сильно загрязненный воздух (в т. ч. неприятные запахи). Место ветреное, сильно затененное, высокий уровень шума, наличие паразитов, избыточного увлажнения, густых зарослей.	3 (оценка низкая)

Биологическая устойчивость насаждений

Класс жизнеустойчивости насаждений определялся в результате тщательной оценки биологического и лесопатологического их состояния и устанавливался по следующим признакам: ослабление роста или усыхание отдельных деревьев, состояние подроста и подлеска, напочвенного покрова, степени уплотнения почвы.

Таблица 16.3

Шкала оценки биологической устойчивости насаждений

Классы устойчивости	Размер и характеристика текущего отпада (усыхающие деревья и свежий сухостой)	Общий размер усыхания (деревья 2 и 3 группы + захламленность)	Наличие вредителей и болезней леса	Состояние лесной среды
1	2	3	4	5
1-устойчивые	До 2% происходит за счет деревьев с диаметром на высоте 1,3 м менее среднего	До 5%	Отсутствует или единичные повреждения	Не нарушены
2-устойчивость нарушена	Отпад в 2 и более раза превышает размер естественного отпада; происходит за счет деревьев с диаметром на высоте 1,3 м близким к среднему	6 - 40%	Часто имеются, могут иметь массовое распространение и высокую численность	Как правило нарушены, полнота неравномерная или низкая
3-устойчивость утрачена	То же	40% и более (для осинников – 50% и более, полнота менее 0,7)	То же	То же

Примечание: древостои со 2 классом биологической устойчивости являются фондом выборочных санитарных рубок, с 3-м – сплошных (при отсутствии других хозраспоряжений). Насаждения 2-3 классов биологической устойчивости составляют площадь насаждений с неудовлетворительным санитарным состоянием.

Оценка рекреационной дигрессии лесной среды

Таблица 16.4

Шкала оценки рекреационной дигрессии лесной среды

Характеристика лесной среды	Стадии рекреационной дигрессии
1	2
<p>Признаков нарушения лесной среды нет, рост и развитие деревьев и кустарников нормальные, механические повреждения отсутствуют, подрост (разновозрастный) и подлесок жизнеспособные. Моховой и травяной покров из видов, характерных для данного типа леса; подстилка (пружинящая) не нарушена. Регулирование рекреации не требуется.</p>	1
<p>Незначительное изменение лесной среды и ухудшение роста и развития деревьев и кустарников, единичные механические повреждения; подрост (разновозрастный) и подлесок жизнеспособные, средней густоты, имеют до 20% поврежденных и усохших экземпляров. Проективное покрытие мхов – 20%, травяного покрова – до 50% (из них 1/10 – луговая растительность); нарушение подстилки незначительное, почвы и подстилка слегка уплотнены; отдельные корни деревьев обнажены, вытоптано до минеральной части почвы около 5% площади. Требуется регулирование рекреационной деятельности.</p>	2
<p>Значительное изменение лесной среды, рост и развитие деревьев ослаблены, до 10% стволов с механическими повреждениями; подрост (одновозрастной) и подлесок угнетены, средней густоты или редкие, 21-50% поврежденных и усохших экземпляров. Мхи у стволов деревьев, их проективное покрытие 5-10%, травяного покрова – 60-70% (из них 2/10 луговой растительности, появляются сорняки). Подстилка и почвы значительно уплотнены, довольно много обнаженных корней деревьев, вытоптано до минеральной части почвы 6-40% площади. Требуется активное регулирование рекреационной деятельности.</p>	3

продолжение таблицы 16.4

Характеристика лесной среды	Стадии рекреационной дигрессии
1	2
Сильно нарушена лесная среда, древостой куртинно-лугового типа, деревья значительно угнетены, 11-20% стволов с механическими повреждениями; подрост и подлесок нежизнеспособные (преимущественно в куртинах), редкие или отсутствуют, поврежденных или усохших экземпляров более 50%. Мхи отсутствуют, проективное покрытие травяного покрова 5-40% (в том числе до ½ занимают луговая растительность и сорняки). Много обнаженных корней деревьев, подстилка на открытых местах отсутствует, вытоптано до минеральной части почвы 41-60% площади. Необходимо строгое ограничение рекреационной деятельности	4
Лесная среда деградирована; древостой разрежен, куртинно-лугового типа, деревья сильно ослаблены или усыхают, более 20% с механическими повреждениями; подрост, подлесок, мхи, подстилка отсутствуют, проективное покрытие травяного покрова до 10% (в том числе до ¾ занимают луговая растительность и сорняки), корни большинства деревьев обнажены и повреждены. Вытоптано до минеральной части почвы более 60% площади участка. Рекреация не допускается.	5

2.8.2. Перечень кварталов и (или) частей кварталов зоны рекреационной деятельности, в том числе перечень кварталов и (или) их частей, в которых допускается возведение физкультурно-оздоровительных, спортивных и спортивно-технических сооружений

Статья 11 Лесного кодекса РФ гарантирует право граждан свободно и бесплатно пребывать в лесах. Правила использования лесов для осуществления рекреационной деятельности установлены приказом минприроды России от 09.11.2020 N 908 "Об утверждении Правил использования лесов для осуществления рекреационной деятельности".

К лесам рекреационного назначения относятся леса лесничества на площади 76315 га.

Перечень кварталов и их частей кварталов зоны рекреационной деятельности, в том числе перечень кварталов и их частей, в которых допускается возведение физкультурно-оздоровительных, спортивных и спортивно-технических сооружений приведен в пункте 1.2. Виды разрешенного использования лесов в таблице 5.

2.8.3. Функциональное зонирование территории зоны рекреационной деятельности

Лесоустройство, на основании которого разработан регламент, Лесной план и документы территориального планирования Владимирской области леса не содержат сведения о функциональном зонировании лесов Собинского лесничества. Также не проводилась лесоустройством ландшафтная таксация лесов рекреационного назначения.

2.8.4. Перечень временных построек на лесных участках и нормативы их благоустройства

Лица, использующие леса для осуществления рекреационной деятельности, имеют право, согласно части 2 статьи 41 и части 7 статьи 21 Лесного кодекса РФ, возводить на лесных участках временные постройки и осуществлять их благоустройство.

Перечень временных построек и объектов благоустройства определяется п.6 Распоряжения Правительства Российской Федерации от 27 мая 2013 г. № 849-р.

Под временными постройками понимают объекты, которые возводятся на период осуществления определенной деятельности и подлежат демонтажу после того, как отпадет необходимость в их использовании. Это объекты, сооруженные без капитальных конструкций (монолитных фундаментов, кирпичных стен, подвалов, смотровых ям и т.п.), конструкция которых является сборно-разборной или возможна их перестановка и перемещение на земельном участке с помощью техники без ущерба объекту.

К временным постройкам на лесных участках относятся общественные постройки со сроком службы, не превышающим срок договора аренды лесного участка (павильоны, ларьки, облегченные здания, здания деревянные каркасные, щитовые, бревенчатые или брусчатые), хозяйственные постройки для хранения инвентаря, складские помещения и др. Перечень временных построек приведен в разделе 2.8.

Главной задачей при планировании территории для отдыха является сохранение лесного участка в продуктивном состоянии, при котором природные ресурсы не утрачивают своей способности к самовоспроизводству.

Основной причиной лесонарушений при рекреационном использовании лесных участков является неорганизованный отдых, засорение лесной среды.

В целях создания благоприятных условий для организации отдыха и прогулок, занятий физкультурой и спортом, а также для предотвращения возможных нарушений природной среды в результате чрезмерной рекреационной нагрузки отдельных участков проводится благоустройство лесов.

Благоустройство мест массового и кратковременного отдыха, прогулочных магистралей способствует стабилизации мест отдыха и основных направлений посетителей, что обеспечивает надежную охрану природных комплексов и повышает устойчивость насаждений к влиянию антропогенных факторов.

В общем комплексе мероприятий по благоустройству лесов строительству лесных дорог уделяется особое внимание. По ним идет распределение отдыхающих в лесных массивах. Если дорог недостаточно, то леса начинают осваиваться стихийно, отдыхающие сами прокладывают многочисленные тропинки, дорожки, что приводит к уничтожению лесной подстилки, постепенно гибнет подрост, исчезают лесные звери и птицы, нарушается лесная среда. Чем гуще дорожная сеть, тем равномернее нагрузка на лесные участки.

Для нормальной организации отдыха в рекреационных лесах считается необходимым под дорожно- тропиной сетью иметь 3-5% территории. 78

Необходимо своевременно производить ремонт дорог.

В первую очередь осваиваются под рекреационные цели леса, примыкающие к дорогам.

При уходе за придорожным лесом его очищают от захламленности, разреживают, у деревьев обрубают нижние сучья. Все это не только облагораживает лес, но и повышает его пожарную устойчивость.

Создание благоприятных условий для массового отдыха населения путём установки малых форм архитектуры и устройства мест отдыха позволит уменьшить негативные рекреационные воздействия на экологические условия лесных экосистем.

К малым архитектурным формам относятся беседки, веранды, дровницы, навесы, фонари, оборудование для детских площадок, деревянные мостики и настилы, скамьи, вазоны, ограды, заборы, урны и др. Практически все малые архитектурные формы имеют функциональное назначение, а также играют важную роль в декоративном оформлении лесных участков.

Все элементы благоустройства и оборудования на лесном участке по используемым для их создания материалам и внешнему виду должны быть несложными, близкими к встречающимся в природе, должны хорошо вписываться в естественный ландшафт и не оказывать отрицательного влияния на сохранность, рост, развитие растительности и экологическое состояние лесной среды.

С целью улучшения состояния деградированных насаждений лесов предусматривается осуществление следующих мероприятий:

- осуществлять систематический контроль за соблюдением допустимых рекреационных нагрузок;
- предусмотреть возможность перемены территориального размещения спортивных площадок и мест массового отдыха через 5-7 лет для восстановления нормальной лесной среды и почвенного покрова на участках, где они ранее располагались (создавать места-дубли);
- посев устойчивых к вытаптыванию трав;
- посадка под полог насаждений с полнотой 0,6-0,4 почвоулучшающих деревьев и кустарников; -

засыпка обнаженных корней в насаждениях III-IV стадий деградации; - рыхление почвы площадками с внесением удобрений в насаждениях III-IV стадий деградации с уплотненной почвой;

- посев почвоулучшающих трав; - мульчирование почвы в насаждениях III-IV стадий деградации (торф, опилки и др.);

- огораживание ценных старовозрастных деревьев (кустарниками); - ограничение посещаемости ослабленных насаждений (обсадка кустарниками, шлагбаумы).

2.8.5. Параметры и сроки использования лесов для осуществления рекреационной деятельности

В целях исключения негативного влияния рекреационных нагрузок на лесные массивы (притока туристов, дачников и других отдыхающих в летний период) при лесоустройстве запроектированы мероприятия, в том числе и по благоустройству, практическое выполнение которых, направлены на сохранение и повышение эстетических, санитарно-гигиенических и оздоровительных свойств насаждений, а также на сохранение экологического равновесия в лесной среде и формирование лесных ландшафтов.

Таблица 17

Нормативы использования лесов для осуществления рекреационной нагрузки

Порода	Средняя нагрузка на 1 га при протяженности дорожной сети на 1000 га лесного фонда более 25 км.
1	2
Сосна	2,2
Ель	1,3
Дуб	2,4
Береза	2,7
Осина	2,5

Допустимые рекреационные нагрузки и рекреационная емкость лесопарковой и зеленой зоны Собинского лесничества

Группы типов лесов	Допустимые рекреационные нагрузки, чел./га		Предельная рекреационная емкость, чел.	
	в естественных условиях	при проведении системы мероприятий	в естественных условиях	при проведении системы мероприятий
1	2	3	4	5
Сосняки сложные	3	12	363	1452
Сосняки черничники	2	8	2572,2	10288,8
Ельники сложные	2	8	269,2	1076,8
Ельники черничники	1	4	105,8	423,2
Березняки, осинники сложные	4	16	0	0
Березняки, осинники черничные	3	12	588	2352

При проведении работ по рекреационному использованию лесов следует руководствоваться «Рекомендациями по ведению лесного хозяйства в лесопарковых частях зеленых зон вокруг городов и других населенных пунктов европейской части РСФСР», утвержденными Минлесхозом РСФСР 30.05.1988, а также Федеральным законом от 10.01.2002 N 7-ФЗ (ред. от 09.03.2021) "Об охране окружающей среды" и Правилами использования лесов для осуществления рекреационной деятельности, установленными приказом Минприроды России от 09.11.2020 N 908 "Об утверждении Правил использования лесов для осуществления рекреационной деятельности"

Сроки использования лесов для осуществления рекреационной деятельности.

Конкретные сроки использования лесов устанавливаются в договоре аренды сроком от 10 до 49 лет (в соответствии с ч.3 ст. 72 Лесного кодекса РФ).

2.9. Нормативы, параметры и сроки использования лесов для создания лесных плантаций и их эксплуатации

Создание лесных плантаций и их эксплуатация представляют собой предпринимательскую деятельность, связанную с выращиванием лесных насаждений определенных пород (целевых пород).

К лесным насаждениям определенных пород (целевых пород) относятся

лесные насаждения искусственного происхождения, за счет которых обеспечивается получение древесины с заданными характеристиками.

Выращивание лесных плантаций и их эксплуатация регламентируются ст. 42 Лесного кодекса РФ.

В соответствии с п.3 статьи 113 Лесного кодекса РФ, использование лесов, расположенных в водоохранных зонах, в целях создания лесных плантаций не допускается.

На лесных плантациях проведение рубок лесных насаждений и осуществление подсочки лесных насаждений допускается без ограничений.

Сроки использования лесов для создания лесных плантаций и их эксплуатации.

Конкретные сроки использования лесов устанавливаются в договоре аренды сроком от 10 до 49 лет (в соответствии с ч.3 ст. 72 Лесного кодекса РФ).

2.10. Нормативы, параметры и сроки использования лесов для выращивания лесных плодовых, ягодных, декоративных растений, лекарственных растений

Выращивание лесных плодовых, ягодных, декоративных растений, лекарственных растений регламентируются ст. 39 Лесного кодекса РФ и Правилами использования лесов для выращивания лесных плодовых, ягодных, декоративных растений, лекарственных растений, утвержденных приказом Минприроды России от 28.07.2020 N 497 "Об утверждении Правил использования лесов для выращивания лесных плодовых, ягодных, декоративных растений, лекарственных растений".

Лесные участки для выращивания лесных плодовых, ягодных, декоративных и лекарственных растений предоставляются гражданам, юридическим лицам на основании договора аренды сроком от 10 до 49 лет.

В соответствии с п. 9 гл. II приказа Минприроды России от 28.07.2020 N 497 "Об утверждении Правил использования лесов для выращивания лесных плодовых, ягодных, декоративных растений, лекарственных растений", лица, арендующие лесные участки для выращивания лесных плодовых, ягодных, декоративных растений, лекарственных растений, имеют право:

- осуществлять использование лесов в соответствии с условиями договора аренды;
- создавать согласно части 1 статьи 13 Лесного кодекса РФ лесную инфраструктуру (лесные дороги, лесные склады и др.);
- размещать согласно части 2 статьи 39 Лесного кодекса РФ на предоставленных лесных участках временные постройки;
- иметь другие права, если их реализация не противоречит требованиям законодательства Российской Федерации.

В соответствии с п. 10 гл. II приказа Минприроды России от 28.07.2020 N 497 "Об утверждении Правил использования лесов для выращивания лесных плодовых, ягодных, декоративных растений, лекарственных растений", лица, арендующие лесные участки для выращивания лесных плодовых, ягодных, деко-

ративных растений, лекарственных растений, обязаны:

- составлять проект освоения лесов в соответствии с частью 1 статьи 88 Лесного кодекса РФ;
- осуществлять использование лесов в соответствии с проектом освоения лесов;
- соблюдать условия договора аренды лесного участка;
- осуществлять использование лесов способами и технологиями, предотвращающими возникновение эрозии почв, исключаящими или ограничивающими негативное воздействие на последующее воспроизводство лесов, а также на состояние водных и других природных объектов;
- соблюдать правила пожарной безопасности в лесах и правила санитарной безопасности в лесах;
- в соответствии с частью 2 статьи 26 Лесного кодекса РФ подавать ежегодно лесную декларацию;
- в соответствии с частью 1 статьи 49 Лесного кодекса РФ представлять отчет об использовании лесов;
- в соответствии с частью 1 статьи 60 Лесного кодекса РФ представлять отчет об охране лесов от пожаров;
- в соответствии с частью 1 статьи 60.11 Лесного кодекса РФ представлять отчет о защите лесов;
- в соответствии с частью 4 статьи 91 Лесного кодекса РФ предоставлять в государственный лесной реестр в установленном порядке документированную информацию, предусмотренную частью 2 статьи 91 Лесного кодекса РФ;
- выполнять другие обязанности, предусмотренные лесным законодательством Российской Федерации.

Граждане и юридические лица осуществляют использование лесных участков для выращивания лесных плодовых, ягодных, декоративных растений, лекарственных растений на основании договора аренды лесных участков. Запрещается использование лесных участков для выращивания вышеуказанных растений в защитных лесах и особо защитных участках леса.

Для выращивания лесных плодовых, ягодных, декоративных растений используют, в первую очередь, нелесные земли из состава лесного фонда, а также необлесившиеся лесосеки, прогалины и другие, не покрытые лесной растительностью земли, на которых возможно естественное возобновление леса до посадки на них лесных культур; земли, подлежащие рекультивации (выработанные торфяники и др.).

Для выращивания лесных плодовых, ягодных, декоративных, лекарственных растений под пологом леса могут использоваться участки малоценных насаждений, не намеченные под реконструкцию.

На лесных участках, используемых для выращивания лесных плодовых, ягодных, декоративных растений, лекарственных растений, химические и биологические препараты применяются в соответствии с Федеральным законом от 19.07.1997 № 109-ФЗ «О безопасном обращении с пестицидами и агрохимикатами».

Специальные обследования по проектированию выращивания лесных плодовых, ягодных, декоративных и лекарственных растений не проводились.

Декоративные посадки на территории Собинского лесничества отсутствуют. Сроки использования лесов для выращивания лесных плодовых, ягодных, декоративных и лекарственных растений.

Конкретные сроки использования лесов устанавливаются в договоре аренды сроком от 10 до 49 лет (в соответствии с ч.3 ст. 72 Лесного кодекса РФ).

2.11. Нормативы, параметры и сроки использования лесов для создания лесных питомников и их эксплуатации

Использование лесов для создания лесных питомников и их эксплуатации осуществляется в соответствии со статьей 39.1 Лесного кодекса Российской Федерации и «Правилами использования лесов для выращивания посадочного материала лесных растений (саженцев, сеянцев)», утвержденными приказом Минприроды России от 22.07.2020 № 469.

Выращивание посадочного материала лесных растений (саженцев, сеянцев) представляет собой предпринимательскую деятельность, осуществляемую в целях воспроизводства лесов и лесоразведения.

На лесных участках, предоставленных для создания и эксплуатации лесных питомников, допускаются строительство, реконструкция и эксплуатация объектов капитального строительства и возведение некапитальных строений, сооружений, которые предназначены для обеспечения выращивания саженцев, сеянцев основных лесных древесных пород (в том числе складов для хранения семян лесных растений, теплиц и других подобных объектов) и признаются объектами лесной инфраструктуры.

В соответствии с п. 6 гл. II приказа Минприроды России от 22.07.2020 № 469 «Об утверждении Правил использования лесов для выращивания посадочного материала лесных растений (саженцев, сеянцев)», лица, использующие леса для выращивания посадочного материала лесных растений (саженцев, сеянцев), имеют право:

- осуществлять использование лесов в соответствии с условиями договора аренды или решения органа государственной власти, органа местного самоуправления, уполномоченного в соответствии со статьями 81-84 Лесного кодекса Российской Федерации, о предоставлении лесного участка в постоянное (бессрочное) пользование;

- создавать лесную инфраструктуру, в том числе лесные дороги, в соответствии с частью 1 статьи 13 Лесного кодекса Российской Федерации;

- размещать на предоставленных лесных участках, используемых для выращивания посадочного материала лесных растений (саженцев, сеянцев), теплицы, другие строения и сооружения в соответствии с частью 2 статьи 39.1 Лесного кодекса Российской Федерации.

В соответствии с п. 7 гл. II приказа Минприроды России от 22.07.2020 № 469 «Об утверждении Правил использования лесов для выращивания посадочного материала лесных растений (саженцев, сеянцев)», лица, использующие леса для выращивания посадочного материала лесных растений (саженцев, сеянцев), обязаны:

- составлять проект освоения лесов в соответствии с частью 1 статьи 88 Лесного кодекса РФ;

- осуществлять использование лесов в соответствии с проектом освоения лесов, утвержденным в порядке, установленном законодательством Российской Федерации в соответствии с частью 2 статьи 88 Лесного кодекса РФ;

- соблюдать условия договора аренды лесного участка или решения органа государственной власти, органа местного самоуправления, уполномоченного в соответствии со статьями 81-84 Лесного кодекса РФ, о предоставлении лесного участка в постоянное (бессрочное) пользование;

- осуществлять использование лесов для выращивания посадочного материала лесных растений (саженцев, сеянцев) способами и технологиями, предотвращающими возникновение эрозии почв, исключаящими или ограничивающими негативное воздействие на последующее воспроизводство лесов, а также на состояние водных и других природных объектов;

- соблюдать правила пожарной безопасности в лесах и правила санитарной безопасности в лесах в соответствии с частью 3 статьи 53 и частью 3 статьи 60.3 Лесного кодекса РФ;

- ежегодно подавать лесную декларацию в соответствии с частью 2 статьи 26 Лесного кодекса РФ;

- представлять отчет об использовании лесов в соответствии с частью 1 статьи 49 Лесного кодекса РФ;

- представлять отчет об охране лесов от пожаров в соответствии с частью 1 статьи 60 Лесного кодекса РФ;

- представлять отчет о воспроизводстве лесов и лесоразведении в соответствии с частью 1 статьи 66 Лесного кодекса РФ и;

- представлять в уполномоченный орган государственной власти документированную информацию, предусмотренную частью 2 статьи 91 Лесного кодекса, для внесения в государственный лесной реестр в соответствии с частью 4 статьи 91 Лесного кодекса Российской Федерации;

- выполнять другие обязанности, предусмотренные лесным законодательством Российской Федерации.

Для выращивания посадочного материала лесных растений (саженцев, сеянцев) используются улучшенные и сортовые семена лесных растений или, если такие семена отсутствуют, нормальные семена лесных растений.

Для выращивания посадочного материала лесных растений (саженцев, сеянцев) не допускается применение нерайонированных семян лесных растений, а также семян лесных растений, посевные и иные качества которых не проверены.

На лесных участках, используемых для выращивания посадочного материала лесных растений (саженцев, сеянцев), химические и биологические препараты применяются в соответствии с Федеральным законом от 19.07.1997 № 109-ФЗ «О безопасном обращении с пестицидами и агрохимикатами».

Для выращивания посадочного материала лесных растений (саженцев, сеянцев) используют не покрытые лесом земли из состава земель лесного фонда.

Использование лесов для создания лесных питомников и их эксплуатации в

случае невозможности соблюдения охраны редких и находящихся под угрозой исчезновения деревьев, кустарников, лиан, иных лесных растений, занесенных в Красную книгу Российской Федерации или Красную книгу субъекта Российской Федерации, не допускается. Использование лесов для создания лесных питомников и их эксплуатации может ограничиваться в соответствии со статьей 27 Лесного кодекса РФ.

Для выращивания посадочного материала лесных растений (саженцев, сеянцев) лесные участки государственным учреждениям, муниципальным учреждениям предоставляются в постоянное (бессрочное) пользование, другим лицам – в аренду.

Сроки использования лесов для создания лесных питомников и их эксплуатации.

Конкретные сроки использования лесов устанавливаются в договоре аренды сроком от 10 до 49 лет (в соответствии с ч.3 ст. 72 Лесного кодекса Российской Федерации).

Таблица 19

Критерии и требования к посадочному материалу лесных древесных пород и молоднякам, площади которых подлежат отнесению к землям, на которых расположены леса

Древесные породы	Требования к посадочному материалу			Критерии и требования к молоднякам, площади которых подлежат отнесению к землям, на которых расположены леса			
	возраст не менее, лет (выращенные в теплице)	диаметр стволика у корневой шейки не менее, мм	высота стволика не менее, см	группа типов леса или типов лесорастительных условий	Возраст не менее, лет	количество деревьев главных пород не менее, тыс. шт. на 1 га	средняя высота деревьев главных пород не менее, м
1	2	3	4	5	6	7	8
Зона хвойно-широколиственных лесов							
Район хвойно-широколиственных (смешанных) лесов европейской части Российской Федерации							
Береза карельская и повислая (бородавчатая)	2	3,0	25	Брусничная, кисличная и черничная	4	2,0	1,1
Береза повислая (бородавчатая)	2	2,5	20	Свежая и влажная судубрава	5	2,0	1,5
Ель европейская (обыкновенная)	2 – 3	2,0	12	Сложная, мелкотравная, черничная	7	2,0	1,0
				Долгомошная, травяноболотная	7	2,0	0,7
Сосна обыкновенная	2 (1)	2,0	12	Лишайниковая, вересковая	7	2,5	0,8

Древесные породы	Требования к посадочному материалу			Критерии и требования к молоднякам, площади которых подлежат отнесению к землям, на которых расположены леса			
	возраст не менее, лет (выращенные в теплице)	диаметр стволика у корневой шейки не менее, мм	высота стволика не менее, см	группа типов леса или типов лесорастительных условий	Возраст не менее, лет	количество деревьев главных пород не менее, тыс. шт. на 1 га	средняя высота деревьев главных пород не менее, м
1	2	3	4	5	6	7	8
венная				Брусничная, кисличная, черничная	7	2,0	1,2
				Долгомошная и сфагновая	7	2,2	1,0

2.11.1. Нормативы, параметры и сроки использования лесов для выполнения изыскательских работ

В соответствии с Федеральным законом «О введении в действие Лесного кодекса Российской Федерации» от 04.12.2006 № 200-ФЗ, лесные участки предоставляются на срок не более 1 года для выполнения изыскательских работ в аренду без проведения аукциона лесного участка.

Разрешенные объемы использования лесов для выполнения изыскательских работ и местоположение лесных участков в разрезе участковых лесничеств в Собинском лесничестве отражены в таблице 5.

Порядок предоставления в аренду лесного участка для выполнения изыскательских работ установлен Положением «О предоставлении в аренду без проведения аукциона лесного участка, в том числе расположенного в резервных лесах, для выполнения изыскательских работ», утвержденным постановлением Правительства РФ от 24.02.2009 года № 161.

Параметры и сроки использования лесов регулируют профильные нормативы (СНиПы, СН и т.д.).

2.12. Нормативы, параметры и сроки использования лесов для выполнения работ по геологическому изучению недр, для разработки месторождений полезных ископаемых

Использование лесных участков для выполнения работ по геологическому изучению недр, для разработки месторождений полезных ископаемых (ст.43 Лесного кодекса РФ) осуществляется в соответствии с Порядком использования лесов для выполнения работ по геологическому изучению недр, для разработки месторождений полезных ископаемых», утвержденный приказом Минприроды России от 07.07.2020 N 417 "Об утверждении Правил использования лесов для осуществления геологического изучения недр, разведки и добычи полезных ископаемых и Перечня случаев использования лесов в целях осуществления

геологического изучения недр, разведки и добычи полезных ископаемых без предоставления лесного участка, с установлением или без установления сервитута", Лесным планом Владимирской области и лесохозяйственным регламентом лесничества.

При использовании лесов для выполнения работ по геологическому изучению недр, для разработки месторождений полезных ископаемых на землях лесного фонда допускается строительство, реконструкция и эксплуатация объектов, не связанных с созданием лесной инфраструктуры, в соответствии со ст. 21 Лесного кодекса РФ. Строительство, реконструкция и эксплуатация объектов, не связанных с созданием лесной инфраструктуры, осуществляются в соответствии с проектом освоения лесов.

В случаях, когда рубки лесных насаждений являются неотъемлемой частью рассматриваемого вида использования лесов, для выполнения работ по геологическому изучению недр, для разработки месторождений полезных ископаемых лесные участки предоставляются на основании договоров аренды (часть 2 ст. 43 Лесного кодекса РФ).

Следует отметить, что согласно п. 3 части 3 статьи 73.1 Лесного кодекса РФ, допускается реализация древесины без проведения аукциона на заключение договора аренды лесных участков, находящихся в государственной или муниципальной собственности, в случае заготовки древесины на лесных участках, предоставленных юридическим лицам или индивидуальным предпринимателям, для использования лесов в соответствии со статьями 43-46 Лесного кодекса РФ.

Допускается использование лесных участков, расположенных в зеленых зонах, для разработки месторождений полезных ископаемых, в отношении которых лицензии на пользование недрами получены до дня введения в действие Лесного кодекса РФ, на срок, не превышающий срока действия таких лицензий.

Допускается выполнение работ по геологическому изучению недр на землях лесного фонда без предоставления лесного участка, если выполнение таких работ не влечет за собой проведение рубок лесных насаждений, строительство объектов капитального строительства (часть 3 ст. 43 Лесного кодекса РФ).

Договор аренды лесного участка для выполнения работ по геологическому изучению недр и разработки месторождений полезных ископаемых заключается на срок до сорока девяти лет и не требует проведения аукциона (часть 3 ст. 72 и часть 3 ст. 74 Лесного кодекса РФ).

Указанные сроки аренды лесных участков определялись с учетом требований законодательства о недрах.

В ст. 10 Федерального закона РФ от 21.02. 1992 № 2395-1 «О недрах» устанавливается, что участки недр предоставляются в пользование на определенный срок:

- для геологического изучения – на срок до 5 лет;
- для добычи полезных ископаемых – на срок отработки месторождения полезных ископаемых, исчисляемый исходя из технико-экономического обоснования разработки месторождения полезных ископаемых, обеспечивающего рациональное использование и охрану недр;

- для добычи подземных вод – на срок до 25 лет;
- для добычи полезных ископаемых на основании предоставления краткосрочного права пользования участками недр при досрочном прекращении права пользования участками недр – на срок до одного года.

При осуществлении использования лесов в целях выполнения работ по геологическому изучению недр, разработки месторождений полезных ископаемых не допускается:

- валка деревьев и расчистка лесных участков от древесной растительности с помощью бульдозеров, захламление древесными остатками приграничных полос и опушек, повреждение стволов и скелетных корней опушечных деревьев, хранение свежесрубленной древесины в лесу в летний период без специальных мер защиты;
- затопление и длительное подтопление лесных насаждений;
- захламление лесов строительными, промышленными, древесными, бытовыми и иными отходами, мусором;
- загрязнение лесов химическими и радиоактивными веществами;
- проезд транспортных средств и иных механизмов по произвольным, неустановленным маршрутам.

Лица, осуществляющие использование лесов в целях выполнения работ по геологическому изучению недр, разработки месторождений полезных ископаемых, обеспечивают:

- регулярное проведение очистки используемых лесов и примыкающих опушек леса, искусственных и естественных водотоков от захламления строительными, промышленными, древесными, бытовыми и иными отходами, мусором;
- восстановление нарушенных производственной деятельностью дорог, осушительных канав, дренажных систем, мостов, других гидромелиоративных сооружений, квартальных столбов, квартальных просек, аншлагов, элементов благоустройства территории лесов;
- принятие необходимых мер по устранению аварийных ситуаций и лесных пожаров, а также ликвидации их последствий, возникших по вине указанных лиц;
- максимальное использование земель, занятых квартальными просеками, лесными дорогами, и других, не покрытых лесом земель в целях планирования и проведения сейсморазведочных работ, в том числе перебазировки подвижного состава и грузов.

Сведения об использовании лесов для выполнения работ по геологическому изучению недр, для разработки месторождений полезных ископаемых приводятся в Приложении 13.

Право собственности на древесину, полученную от рассматриваемого использования лесов, расположенных на землях лесного фонда, принадлежит Российской Федерации (часть 2, ст. 20 Лесного кодекса РФ). Реализация древесины, полученная при использовании лесов согласно ст. 43 Лесного кодекса РФ, осуществляется в соответствии с «Правилами реализации древесины, которая получена при использовании лесов, расположенных на землях лесного фонда, в

соответствии со ст. 43-46 Лесного кодекса РФ», утвержденными Постановлением Правительства Российской Федерации от 23.07.2009 № 604.

Сроки использования лесов для выполнения работ по геологическому изучению недр, для разработки месторождений полезных ископаемых.

Конкретные сроки использования лесов устанавливаются в договоре аренды сроком до 49 лет (в соответствии с ч.3 ст. 72 Лесного кодекса РФ).

2.13. Нормативы, параметры и сроки использования лесов для строительства и эксплуатации водохранилищ и иных искусственных водных объектов, а также гидротехнических сооружений и специализированных портов

Использование лесов для строительства и эксплуатации водохранилищ и иных искусственных водных объектов, а также гидротехнических сооружений и специализированных портов регламентируется ст. 44 Лесного кодекса РФ.

Лесные участки используются для строительства и эксплуатации водохранилищ и иных искусственных водных объектов, а также гидротехнических сооружений и специализированных портов в соответствии с водным законодательством.

Ст. 1 Водного кодекса РФ под водным объектом предлагает понимать природный или искусственный водоем, водоток, либо иной объект, постоянное или временное сосредоточение вод в котором имеет характерные формы и признаки водного режима.

Разновидностями искусственных водных объектов ст. 5 Водного кодекса РФ провозглашает, в частности, водохранилища, пруды и каналы.

Водоохранилища и пруды в лесном хозяйстве создаются и эксплуатируются главным образом на малых и средних реках, а также ручьях для усиления их лесопропускной способности, водоснабжения лесозаготовительного и иного производства.

Правила подготовки и принятия решения о предоставлении водного объекта в пользование утверждены Постановлением Правительства РФ от 30.12.2006 №844.

Лесные участки, находящиеся в государственной или муниципальной собственности, для строительства и эксплуатации водохранилищ и иных искусственных водных объектов, а также гидротехнических сооружений и специализированных портов могут предоставляться в постоянное (бессрочное) пользование, аренду или безвозмездное срочное пользование. Кроме того, такие лесные участки также могут быть обременены сервитутами.

В соответствии с частью 3 ст. 72 и частью 3 ст. 73.1 Лесного кодекса РФ указанные лесные участки для названных целей предоставляются в аренду на срок от одного года до срока девяти лет без проведения аукционов на основании решений органов государственной власти или органов местного самоуправления.

Без проведения аукциона договоры аренды лесных участков, находящихся в государственной или муниципальной собственности, заключаются в случае заготовки древесины на лесных участках, предоставленных юридическим лицам

или индивидуальным предпринимателям для использования лесов в соответствии с частью 3 статьи 73.1 Лесного кодекса РФ.

Право собственности на древесину, полученную от рассматриваемого использования лесов, расположенных на землях лесного фонда, принадлежит Российской Федерации (часть 2 ст. 20 Лесного кодекса РФ).

Реализация древесины, полученная при использовании лесов согласно ст. 44 Лесного кодекса РФ, осуществляется в соответствии с «Правилами реализации древесины, которая получена при использовании лесов, расположенных на землях лесного фонда, в соответствии со ст. 43-46 Лесного кодекса РФ», утвержденными Постановлением Правительства Российской Федерации от 23.07.2009 № 604.

Сроки использования лесов для строительства и эксплуатации водохранилищ и иных искусственных водных объектов, а также гидротехнических сооружений и специализированных портов.

Конкретные сроки использования лесов устанавливаются в договоре аренды сроком от 1 года до 49 лет (в соответствии с ч.3 ст. 72 Лесного кодекса РФ).

2.14. Нормативы, параметры и сроки использования лесов для строительства, реконструкции, эксплуатации линейных объектов

Использование лесов для строительства, реконструкции, эксплуатации линейных объектов (далее – линейные объекты) регламентируется ст. 45 Лесного кодекса РФ и Правилами использования лесов для строительства, реконструкции, эксплуатации линейных объектов, утвержденными приказом Минприроды России от 10.07.2020 N 434 "Об утверждении Правил использования лесов для строительства, реконструкции, эксплуатации линейных объектов и Перечня случаев использования лесов для строительства, реконструкции, эксплуатации линейных объектов без предоставления лесного участка, с установлением или без установления сервитута, публичного сервитута". Сроки использования лесов для строительства, реконструкции, эксплуатации линейных объектов определяются в соответствии со сроками эксплуатации линейного объекта, указанные в технической документации.

Имеющиеся в лесном фонде дороги можно подразделить на лесные дороги и дороги общего пользования.

В целях строительства линейных объектов используются, прежде всего, нелесные земли, а при отсутствии на лесном участке таких земель - участки невозобновившихся вырубок, гарей, пустырей, прогалины, а также площади, на которых произрастают низкополнотные и наименее ценные лесные насаждения.

Осуществление строительства, реконструкции и эксплуатации линейных объектов должно исключать развитие эрозионных процессов на занятой и прилегающей территории.

При использовании лесов в целях строительства, реконструкции и эксплуатации автомобильных и железных дорог исключаются случаи, вызывающие нарушение поверхностного и внутрипочвенного стока вод, затопление или заболачивание лесных участков вдоль дорог.

Лесные участки, находящиеся в государственной или муниципальной собственности, предоставляются гражданам и юридическим лицам в соответствии со ст. 9 и ч. 3 ст. 72, 74 Лесного кодекса РФ на срок до сорока девяти лет без проведения аукциона.

Имеющиеся в лесном фонде дороги можно подразделить на лесные дороги и дороги общего пользования.

Согласно ст. 13, 21 Лесного кодекса РФ лесные дороги относятся к объектам лесной инфраструктуры, а автомобильные и железные дороги общего пользования – к объектам, не связанным с созданием лесной инфраструктуры (см. главу 1).

Линии электропередачи, линии связи, трубопроводы и иные линейные объекты считаются объектами, не связанными с созданием лесной инфраструктуры.

Строительство, реконструкция и эксплуатация линейных объектов, не связанных с созданием лесной инфраструктуры, разрешены не только на землях лесного фонда, но и на землях иных категорий, где располагаются леса, в случаях, определенных федеральными законами, в соответствии с целевым назначением этих земель.

В целях использования линейных объектов, обеспечения их безаварийного функционирования и эксплуатации, в целях обеспечения безопасности граждан и создания необходимых условий для эксплуатации линейных объектов, в том числе в охранных зонах линейных объектов (в том числе в целях проведения аварийно-спасательных работ) гражданами, юридическими лицами, имеющими в собственности, безвозмездном пользовании, аренде, хозяйственном ведении или оперативном управлении линейные объекты, осуществляются:

а) прокладка и содержание в безлесном состоянии просек вдоль и по периметру линейных объектов;

б) обрезка крон, вырубка и опиловка деревьев, высота которых превышает расстояние по прямой от дерева до крайней точки линейного объекта, сооружения, являющегося его неотъемлемой технологической частью, или крайней точки его вертикальной проекции, увеличенное на 2 метра;

в) вырубка сильно ослабленных, усыхающих, сухостойных, ветровальных и буреломных деревьев, угрожающих падением на линейные объекты.

В целях использования линейных объектов (в том числе в целях проведения аварийно-спасательных работ) допускаются выборочные рубки и сплошные рубки деревьев, кустарников, лиан, в том числе в охранных зонах и санитарно-защитных зонах, предназначенных для обеспечения безопасности граждан и создания необходимых условий для эксплуатации соответствующих объектов (часть 5 ст. 21 Лесного кодекса РФ).

Допускаются выборочные и сплошные рубки деревьев, кустарников, лиан в защитных лесах в случаях, если строительство, реконструкция, эксплуатация объектов, не связанных с созданием лесной инфраструктуры, для целей использования линейных объектов.

В существующих линейных объектах рекомендуется периодическая расчистка от древесной и кустарниковой растительности высотой более 4 м с применением механизмов.

В целях пожарной безопасности линейные объекты очищаются от срубленной древесины, порубочные остатки сжигаются.

При осуществлении работ по строительству, реконструкции и эксплуатации линейных объектов не допускается:

- самовольное изменение местоположения и границ лесных участков, отведенных для производства работ;
- повреждение насаждений, растительного покрова и почв за пределами арендуемых лесных участков;
- захламливание прилегающих территорий за пределами арендованного лесного участка строительными материалами, лесосечными отходами древесины, мусором, иными видами отходов;
- загрязнение площади участков, предоставленных в пользование, и территории за их пределами химическими и радиоактивными веществами;
- проезд транспортных средств, тракторов и механизмов по произвольным, неустановленным маршрутам.

Лица, осуществляющие использование лесов в целях строительства, реконструкции и эксплуатации линейных объектов, обеспечивают:

- регулярное проведение очистки просеки, примыкающих опушек леса, искусственных и естественных водотоков от захламливания строительными, лесосечными, бытовыми и иными отходами, от загрязнения отходами производства, токсичными веществами;
- восстановление нарушенных производственной деятельностью лесных дорог, осушительных канав, дренажных систем, шлюзов, мостов, других гидромелиоративных сооружений, квартальных столбов, квартальных просек;
- принятие необходимых мер по устранению аварийных ситуаций, а также ликвидации их последствий, возникших по вине указанных лиц.

В целях обеспечения безопасности граждан и создания необходимых условий для эксплуатации линейных объектов, в том числе в охранных зонах линейных объектов, осуществляется использование лесов для проведения выборочных рубок и сплошных рубок деревьев, кустарников, лиан без предоставления лесных участков (п. 9 приказа Минприроды России от 10.07.2020 N 434 "Об утверждении Правил использования лесов для строительства, реконструкции, эксплуатации линейных объектов и Перечня случаев использования лесов для строительства, реконструкции, эксплуатации линейных объектов без предоставления лесного участка, с установлением или без установления сервитута, публичного сервитута").

Земли, нарушенные или загрязненные при использовании лесов для строительства, реконструкции и эксплуатации линейных объектов, подлежат рекультивации.

Право собственности на древесину, полученную от рассматриваемого использования лесов, расположенных на землях лесного фонда, принадлежит

Российской Федерации (ч. 2 ст. 20 Лесного кодекса РФ). Реализация древесины, полученная при использовании лесов согласно ст. 45 Лесного кодекса РФ, осуществляется в соответствии с «Правилами реализации древесины, которая получена при использовании лесов, расположенных на землях лесного фонда, в соответствии со ст. 43-46 Лесного кодекса РФ», утвержденными Постановлением Правительства Российской Федерации от 23.07.2009 № 604.

Сроки использования лесов для строительства, реконструкции, эксплуатации линейных объектов.

Конкретные сроки использования лесов устанавливаются в договоре аренды сроком до 49 лет (в соответствии с ч.3 ст. 72 Лесного кодекса РФ).

2.15. Нормативы, параметры и сроки использования лесов для переработки древесины и иных лесных ресурсов

Использование лесов для переработки древесины и иных лесных ресурсов регламентируется ст. 46 Лесного кодекса РФ и Правилами использования лесов для переработки древесины и иных лесных ресурсов, утвержденными приказом Минприроды России от 28.07.2020 N 495.

Лесные участки, находящиеся в государственной или муниципальной собственности, предоставляются гражданам, юридическим лицам в аренду для переработки древесины и иных лесных ресурсов сроком от 1 года до 49 лет.

Согласно п. 7 приказа Минприроды России от 28.07.2020 N 495 «Об утверждении Правил использования лесов для переработки древесины и иных лесных ресурсов», лица, использующие леса для переработки древесины и иных лесных ресурсов, имеют право:

- создавать лесную инфраструктуру (лесные дороги, лесные склады и другое) в соответствии с частью 1 статьи 13 Лесного кодекса РФ;
- создавать лесоперерабатывающую инфраструктуру (объекты переработки заготовленной древесины, биоэнергетические объекты и другое) в соответствии с частью 1 статьи 14 Лесного кодекса РФ;
- осуществлять на землях лесного фонда строительство, реконструкцию и эксплуатацию объектов, не связанных с созданием лесной инфраструктуры в соответствии с частью 1 статьи 21 Лесного кодекса РФ;
- осуществлять иные права, предусмотренные Лесного кодекса РФ.

Согласно п. 8 приказа Минприроды России от 28.07.2020 N 495 «Об утверждении Правил использования лесов для переработки древесины и иных лесных ресурсов», лица, использующие леса для переработки древесины и иных лесных ресурсов, обязаны:

- соблюдать условия договора аренды лесного участка или решения о предоставлении лесного участка в постоянное (бессрочное) пользование в соответствии со статьей 46 Лесного кодекса Российской Федерации;
- составлять проект освоения лесов в соответствии с частью 1 статьи 88 Лесного кодекса Российской Федерации;
- осуществлять использование лесов в соответствии с проектом освоения

лесов;

- осуществлять учет древесины, предусмотренный статьей 50.1 Лесного кодекса Российской Федерации;
- соблюдать требования, установленные правилами пожарной безопасности в лесах, правилами санитарной безопасности в лесах, правилами ухода за лесами;
- подавать ежегодно лесную декларацию в соответствии с частью 2 статьи 26 Лесного кодекса Российской Федерации;
- представлять отчет об использовании лесов в соответствии с частью 1 статьи 49 Лесного кодекса Российской Федерации;
- представлять отчет об охране и о защите лесов в соответствии с частью 1 статьи 60 и частью 1 статьи 60.11 Лесного кодекса Российской Федерации;
- представлять в государственный лесной реестр документированную информацию, предусмотренную частью 2 статьи 91 Лесного кодекса Российской Федерации, в соответствии с частью 4 статьи 91 Лесного кодекса Российской Федерации.

Использование лесов для переработки древесины и иных лесных ресурсов представляет собой предпринимательскую деятельность, связанную с производством лесоматериалов и иной такой переработки.

При использовании лесов для переработки древесины и иных лесных ресурсов допускается строительство, реконструкция и эксплуатация объектов, не связанных с созданием лесной инфраструктуры, в соответствии со статьей 21 Лесного кодекса РФ. Строительство, реконструкция и эксплуатация объектов, не связанных с созданием лесной инфраструктуры, осуществляется в соответствии с проектом освоения лесов. На лесных участках, предоставленных в аренду для переработки древесины и иных лесных ресурсов, создается лесоперерабатывающая инфраструктура (объекты переработки заготовленной древесины, биоэнергетические объекты и др.) (далее – объекты лесоперерабатывающей инфраструктуры). В целях размещения объектов лесоперерабатывающей инфраструктуры используются, прежде всего, нелесные земли, а при отсутствии на лесном участке таких земель – участки не возобновившихся вырубок, гарей, пустырей, прогалины, а также площади, на которых произрастают низкополнотные и наименее ценные лесные насаждения. Использование иных лесных участков для указанных целей допускается в случае отсутствия других вариантов возможного размещения объектов лесоперерабатывающей инфраструктуры.

Не допускается размещение объектов лесоперерабатывающей инфраструктуры в защитных лесах и на особо защитных участках лесов.

При использовании лесов для переработки древесины и иных лесных ресурсов исключаются случаи:

- проведения работ и строительства сооружений, вызывающих нарушение поверхностного и внутрипочвенного стока вод, затопление или заболачивание лесных участков;
- захламления предоставленного лесного участка и прилегающих территорий за пределами предоставленного лесного участка строительным и

бытовым мусором, отходами древесины, иными видами отходов;

- загрязнения площади предоставленного лесного участка и территории за его пределами химическими и радиоактивными веществами;

- проезда транспортных средств и иных механизмов по произвольным, неустановленным маршрутам за пределами предоставленного лесного участка.

Лица, использующие леса для переработки древесины и иных лесных ресурсов, обеспечивают:

- регулярное проведение очистки предоставленного лесного участка, примыкающих опушек леса, искусственных и естественных водотоков от захламления строительными, древесными, промышленными, бытовыми и иными отходами, токсичными веществами;

- восстановление нарушенных производственной деятельностью дорог, осушительных канав, дренажных систем, шлюзов, мостов, других гидромелиоративных сооружений, кварталных столбов, кварталных просек;

- принятие необходимых мер по устранению аварийных ситуаций и лесных пожаров, а также ликвидации их последствий, возникших по вине указанных лиц.

Земли, нарушенные или загрязненные при использовании лесов для переработки древесины и иных лесных ресурсов, подлежат рекультивации в срок не более одного года после завершения соответствующего этапа работ.

На лесных участках с нарушенным почвенным покровом при угрозе развития эрозии должна проводиться рекультивация земель с посевом трав и (или) посадкой кустарников.

Право собственности на древесину, полученную от рассматриваемого использования лесов, расположенных на землях лесного фонда, принадлежит Российской Федерации (ч. 2 ст. 20 ЛК РФ). Реализация древесины, полученная при использовании лесов согласно ст. 46 Лесного кодекса РФ, осуществляется в соответствии с «Правилами реализации древесины, которая получена при использовании лесов, расположенных на землях лесного фонда, в соответствии со ст. 43-46 Лесного кодекса РФ», утвержденными Постановлением Правительства Российской Федерации от 23.07.2009 № 604.

Сроки использования лесов для переработки древесины и иных лесных ресурсов.

Конкретные сроки использования лесов устанавливаются в договоре аренды сроком от 1 года до 49 лет (в соответствии с ч.3 ст. 72 Лесного кодекса РФ).

2.16. Нормативы, параметры и сроки использования лесов для религиозной деятельности

Леса могут использоваться религиозными организациями для осуществления религиозной деятельности в соответствии со ст. 47 Лесного кодекса РФ и Федеральным законом от 26.09.1997 № 125ФЗ «О свободе совести и о религиозных объединениях».

На лесных участках, предоставленных для осуществления религиозной деятельности, допускается возведение зданий, строений, сооружений религиозного и благотворительного назначения.

Рассматриваемое использование лесов осуществляется с предоставлением лесных участков, но без изъятия лесных ресурсов.

Заготовка и сбор лесных ресурсов, и иная подобная деятельность могут осуществляться религиозными организациями на предоставленных им лесных участках в соответствии с иными статьями Лесного кодекса РФ.

Субъектами использования лесов для осуществления религиозной деятельности и соответственно субъектами имущественных прав на соответствующие лесные участки провозглашаются религиозные организации.

В соответствии со ст. 8 Федерального закона от 26.09.1997 № 125-ФЗ «О свободе совести и о религиозных объединениях» религиозной организацией признается добровольное объединение граждан Российской Федерации, иных лиц, постоянно и на законных основаниях, проживающих на территории Российской Федерации, образованное в целях совместного исповедания и распространения

веры и в установленном законом порядке зарегистрированное в качестве юридического лица.

Религиозным объединением, не имеющим статуса юридического лица, а также религиозным группам и их участникам предоставление лесов для использования в религиозных целях не предусматривается.

Религиозные организации подлежат государственной регистрации в соответствии с Федеральным законом от 08.08.2001 № 129-ФЗ «О государственной регистрации юридических лиц индивидуальных предпринимателей» (с учетом установленного законодательством о свободе совести и свободе вероисповедания порядка государственной регистрации религиозных организаций).

Часть 3 ст. 47 Лесного кодекса РФ предписывает лесные участки, находящиеся в государственной или муниципальной собственности, предоставлять религиозным организациям в безвозмездное срочное пользование для осуществления религиозной деятельности.

Решение о предоставлении в пользование лесных участков религиозным организациям принимается Департаментом лесного хозяйства Владимирской области.

2.17. Требования к охране, защите и воспроизводству лесов

2.17.1. Требования к мерам пожарной безопасности в лесах, охране лесов от загрязнения радиоактивными веществами и иного негативного воздействия

2.17.1.1. Нормативы мероприятий по противопожарному устройству лесов

Согласно статье 51 Лесного Кодекса РФ, леса подлежат охране от пожаров, от загрязнения (в том числе и радиоактивными веществами) и от иного негативного воздействия, а также защите от вредных организмов.

Охрана лесов от пожаров осуществляется в соответствии с Федеральным законом от 21.12.1994 № 69-ФЗ «О пожарной безопасности» и Правилами пожарной безопасности в лесах, утвержденными Постановлением Правительства РФ от 07.10.2020 № 1614.

Потенциальная (природная) пожарная опасность и фактическая горимость лесов зависит от многих факторов: породного состава и состояния насаждений, типа лесорастительных условий, развития транспортной сети, посещаемости лесов населением, противопожарного обустройства территории и многих других.

Охрана лесов от пожаров включает в себя выполнение мер пожарной безопасности в лесах и тушение пожаров в лесах.

Охрана лесов осуществляется с учетом их биологических, региональных особенностей и включает комплекс организационных, правовых и других мер.

Тушение пожаров в лесах осуществляется в соответствии с Лесным кодексом РФ, Федеральным законом от 21.12.1994 № 68-ФЗ «О защите населения и территорий от чрезвычайных ситуаций природного и техногенного характера» и Федеральным законом от 21.12.1994 № 69-ФЗ «О пожарной безопасности».

Меры пожарной безопасности в лесах включают в себя:

- предупреждение лесных пожаров;
- мониторинг пожарной опасности в лесах и лесных пожаров;
- разработку и утверждение планов тушения лесных пожаров;
- иные меры пожарной безопасности в лесах.

Правила пожарной безопасности в лесах и требования к мерам пожарной безопасности в лесах установлены Постановлением Правительства РФ от 07.10.2020 № 1614 «Об утверждении Правил пожарной безопасности в лесах».

Средняя степень пожарной опасности лесов Собинского лесничества определена с использованием данных о распределении кварталов по классам пожарной опасности. В качестве основы для определения степени природной пожарной опасности лесного фонда лесничества была использована классификация природной пожарной опасности лесов, утвержденная приказом Рослесхоза от 05.07.2011 № 287 «Об утверждении классификации природной пожарной опасности лесов и классификации пожарной опасности в лесах в зависимости от условий погоды». Распределение территории Собинского лесничества по классам природной пожарной опасности приведено в таблице.

Таблица 20

Распределение Собинского лесничества по классам природной пожарной опасности

№ п/п	Наименование участкового лесничества	Площадь по классам пожарной опасности, га					Итого	Средний класс
		I	II	III	IV	V		
1	2	3	4	5	6	7	8	9
1	Ставровское	486,9		1153,6	7786	500,5	9927	III,8
2	Ундольское	668,1		1242,6	5379,2	619,1	7909	III,7
3	Собинское	2210,1	83	2877,3	5707,7	4418,9	15297	III,7
4	Березниковское	3224,1	121,2	2834,7	8438,1	6209,9	20828	III,7
5	Березниковское сельское							
	Урочище Трудовик	23,9	16,3	547,5	1368,1	223,2	2179,0	III,8
	Урочище Березники		103	3024	4923	95	8145	III,6
6	Лакинское							
	Урочище им. Лакина	6,7	10,9	1746,9	1337,2	1064,3	4166	III,8
	Урочище Маяк	9,6		124	1171,9	13,5	1319	III,9
	Урочище Куриловское	2,5		154,4	399,5	2,6	559	III,7

продолжение таблицы 20

№ п/п	Наименование участкового лесничества	Площадь по классам пожарной опасности, га					Итого	Средний класс
		I	II	III	IV	V		
1	2	3	4	5	6	7	8	9
	Урочище Бабаево			13	318,5	0,5	332	IV,0
	Урочище Воршанское	14,1	1,5	146,1	220,1	32,2	414	III,6
	Урочище Колокшанское			40,7	244,3	19	304	III,9
	Урочище Ставровское	3,1		106	863,6	39,3	1012	III,9
	Урочище Жуковского	1,1		85,3	682,9	11,7	781	III,8
	Урочище им. Ленина	1,1		197,6	371,7	61,6	632	III,8
	Урочище Волосово	13,1		143,1	317,9	19,9	494	III,7
	Урочище Кипшеево			88,5	413,5	35	537	III,9
	Урочище Черкутино	14,2		200,3	168,3	4,2	387	III,4
	Урочище Фетинино	35,7		67,1	838,7	50,5	992	III,9
	Всего	6714,3	335,9	14792,7	40950,2	13420,9	76214	III,7
	%	8,80%	0,44%	19,40%	53,77%	17,59%	100%	

Средний класс природной пожарной опасности III,7 показывает высокую вероятность возникновения лесных пожаров в течение всего пожароопасного сезона, продолжительность которого для условий лесничества 6 месяцев.

Распределение кварталов Собинского лесничества по классам природной пожарной опасности приведено в приложении 8.

Предупреждение лесных пожаров

Предупреждение лесных пожаров включает в себя противопожарное обустройство лесов и обеспечение средствами предупреждения и тушения лесных пожаров.

Меры противопожарного обустройства лесов включают в себя:

- строительство, реконструкцию и эксплуатацию лесных дорог, предназначенных для охраны лесов от пожаров, - осуществляется на основании проектной документации на строительство дорог противопожарного назначения в соответствии с п.1 ст.16 Федерального закона № 257-ФЗ от 08.11.2007 «Об автомобильных дорогах и о дорожной деятельности в Российской Федерации и о внесении изменений в отдельные законодательные акты Российской Федерации», ГОСТ Р 57972-2017 «Объекты противопожарного обустройства лесов»;

- строительство, реконструкцию и эксплуатацию посадочных площадок для самолетов, вертолетов, используемых в целях проведения авиационных работ по охране и защите лесов;

- прокладку просек, противопожарных разрывов, устройство противопожарных минерализованных полос;
- строительство, реконструкцию и эксплуатацию пожарных наблюдательных пунктов (вышек, мачт, павильонов и других наблюдательных пунктов), пунктов сосредоточения противопожарного инвентаря;
- устройство пожарных водоемов и подъездов к источникам противопожарного водоснабжения;
- проведение работ по гидромелиорации;
- снижение природной пожарной опасности лесов путем регулирования породного состава лесных насаждений и проведения санитарно-оздоровительных мероприятий;
- проведение профилактического контролируемого противопожарного выжигания хвороста, лесной подстилки, сухой травы и других лесных горючих материалов.

К вышеперечисленным мерам противопожарного обустройства лесов, Постановлением Правительства РФ от 16.04.2011 № 281 «О мерах противопожарного обустройства лесов», дополнительно относятся:

- прочистка просек, прочистка противопожарных минерализованных полос и их обновление;
- эксплуатация пожарных водоемов и подъездов к источникам водоснабжения;
- благоустройство зон отдыха граждан, пребывающих в лесах;
- установка и эксплуатация шлагбаумов, устройство преград, обеспечивающих ограничение пребывания граждан в лесах в целях обеспечения пожарной безопасности;
- создание и содержание противопожарных заслонов и устройство лиственных опушек;
- установка и размещение стендов и других знаков и указателей, содержащих информацию о мерах пожарной безопасности в лесах.

Противопожарное обустройство лесов на лесных участках, предоставленных в постоянное (бессрочное) пользование, в аренду, осуществляется лицами, использующими леса на основании проекта освоения лесов.

Обеспечение средствами предупреждения и тушения лесных пожаров включает в себя:

- приобретение противопожарного снаряжения и инвентаря;
- содержание пожарной техники и оборудования, систем связи и оповещения;
- создание резерва пожарной техники и оборудования, противопожарного снаряжения и инвентаря, а также горюче-смазочных материалов.

Нормативы противопожарного обустройства лесов установлены Приказом Рослесхоза от 27.04.2012 № 174 «Об утверждении нормативов противопожарного обустройства лесов».

Виды средств предупреждения и тушения лесных пожаров, нормативы

обеспеченности данными средствами лиц, использующих леса, нормы наличия средств предупреждения и тушения лесных пожаров при использовании лесов определены приказом Минприроды России от 15.07.2015 № 321 «О внесении изменений в приказ Минприроды России от 28.03.2014 № 161 «Об утверждении видов средств предупреждения и тушения лесных пожаров, нормативов обеспеченности данными средствами лиц, использующих леса, норм наличия средств предупреждения и тушения лесных пожаров при использовании лесов».

Нормы по их видам и количеству установлены как минимально необходимые.

Мониторинг пожарной опасности в лесах и лесных пожаров

Мониторинг пожарной опасности в лесах и лесных пожаров включает в себя:

- наблюдение и контроль за пожарной опасностью в лесах и лесными пожарами;
- организацию системы обнаружения и учета лесных пожаров, системы наблюдения за их развитием с использованием наземных, авиационных или космических средств;
- организацию патрулирования лесов;
- прием и учет сообщений о лесных пожарах, а также оповещение населения и противопожарных служб о пожарной опасности в лесах и лесных пожарах специализированными диспетчерскими службами.

Порядок осуществления мониторинга пожарной опасности в лесах и лесных пожаров, состав и форма представления данных о пожарной опасности в лесах и лесных пожарах устанавливаются уполномоченным органом исполнительной власти.

Разработка и утверждение планов тушения лесных пожаров

Органы государственной власти в пределах своих полномочий разрабатывают планы тушения лесных пожаров, устанавливающие:

- перечень и состав лесопожарных формирований, пожарной техники и оборудования, противопожарного снаряжения и инвентаря, иных средств предупреждения и тушения лесных пожаров на соответствующей территории, порядок привлечения и использования таких средств в соответствии с уровнем пожарной опасности в лесах;
- перечень сил и средств подразделений пожарной охраны и аварийно-спасательных формирований, которые могут быть привлечены в установленном порядке к тушению лесных пожаров, и порядок привлечения таких сил и средств в соответствии с уровнем пожарной опасности в лесах;
- мероприятия по координации работ, связанных с тушением лесных пожаров;

- меры по созданию резерва пожарной техники и оборудования, противопожарного снаряжения и инвентаря, транспортных средств и горюче-смазочных материалов;

- иные мероприятия.

Порядок разработки и утверждения плана тушения лесных пожаров установлен Постановлением Правительства РФ от 17.05.2011 № 377 «Об утверждении правил разработки и утверждения плана тушения лесных пожаров и его формы».

План разрабатывается в отношении лесничества.

Выполнение работ по охране лесов от лесных пожаров

Работы по тушению лесных пожаров и осуществлению отдельных мер пожарной безопасности в лесах выполняются ГАУ ВО «Владимирский лесхоз». Авиационное патрулирование - ГБУ ВО «Владимирская база авиационной охраны лесов».

Тушение лесных пожаров на территории Владимирской области осуществляет специализированное учреждение ГАУ ВО «Владимирский лесхоз», а также выполняет противопожарные мероприятия на не арендованной территории.

На территории ГКУ ВО «Собинское лесничество» тушение лесных пожаров осуществляет Собинский филиал ГАУ ВО «Владимирский лесхоз», который имеет 1 ЛПС-2 типа.

В соответствии с пунктом 2.1 ст. 53.4 Лесного кодекса РФ - «Лица, которым лесные участки предоставлены в постоянное (бессрочное) пользование, безвозмездное пользование или в аренду, а также обладатели сервитута принимают участие в осуществлении мероприятий по тушению лесного пожара на соответствующем лесном участке (в границах соответствующего сервитута), за исключением осуществления мероприятий, предусмотренных пунктами 4.1 и 4.2 части 1 настоящей статьи, в соответствии со сводным планом тушения лесных пожаров на территории субъекта Российской Федерации» (внесены поправки Федеральным законом от 04.02.2021 № 3-ФЗ).

Для участия в выполнении работ по тушению лесных пожаров и осуществлению отдельных мер пожарной безопасности в лесах органы государственной власти вправе привлекать добровольных пожарных.

Распределение земель лесного фонда Собинского лесничества по способам мониторинга пожарной опасности в лесах и зонам осуществления авиационных работ по охране лесов следующее:

-зона наземного мониторинга-10,1 тыс.га;

-зона осуществления авиационных работ по охране лесов (зона авиационного мониторинга (районы применения наземных и авиационных сил и средств) -66,2 тыс.га.

Противопожарное обустройство лесов, в том числе строительство, реконструкция и содержание дорог противопожарного назначения осуществляется на основании проектной документации на строительство дорог противопожарного назначения в соответствии с п.1.ст.16 Федерального закона от 08.11.2007г. № 257 «Об автомобильных дорогах и о дорожной деятельности в Российской Федерации и о внесении изменений в отдельные законодательные акты РФ», ГОСТ Р 57972-2017 «Объекты противопожарного обустройства лесов».

Создание систем, средств предупреждения и тушения лесных пожаров (пожарные техника и оборудование, пожарное снаряжение и другие), содержание этих систем, средств, а также формирование запасов ГСМ на период высокой пожарной опасности.

Мероприятия по охране, защите, воспроизводству лесов, в частности охрану лесов от пожаров, осуществляют арендаторы лесных участков на основании проектов освоения лесов, а при отсутствии арендаторов – уполномоченные органы государственной власти в пределах их полномочий, определенных в соответствии со ст. 81 - 84 Лесного кодекса (часть 1 ст. 19 Лесного кодекса).

Учитывая степень пожарной опасности в лесах лесничества и действующие Федеральный Закон от 21.12.1997 г № 69 «О пожарной безопасности», Правила пожарной безопасности в лесах, проектируется комплекс противопожарных мероприятий.

Пользователи лесными участками должны быть оснащены противопожарным оборудованием в соответствии с приказом Минприроды России от 28 марта 2014 г. № 161 «Об утверждении видов средств предупреждения и тушения лесных пожаров, нормативов обеспеченности данными средствами лиц, использующих леса, норм наличия средств предупреждения и тушения лесных пожаров при использования лесов».

Объем мероприятий по противопожарному обустройству лесов и тушению лесных пожаров приведены в таблице 22.

**Объёмы мероприятий по противопожарному обустройству лесов
и тушению лесных пожаров**

№ п/п	Наименование мероприятий	Ед. изм.	Срок выполнения	Объём
1	2	3	4	5
1. Разграничение территории по способам обнаружения лесных пожаров				
1.1.	Зона авиационного мониторинга (районы применения наземных и авиационных средств)	тыс. га	ежегодно	66,2
1.2.	Зона наземной охраны	тыс. га	ежегодно	10,1
2. Мероприятия по предупреждению возникновения пожаров				
2.1	Организация постоянных действующих агитвитрин (стендов), выставок	шт.	ежегодно	1
2.2	Установка и размещение стендов и других знаков и указателей, содержащих информацию о мерах пожарной безопасности (установка предупредительных аншлагов).	шт.	ежегодно	15
2.3	Благоустройство зон отдыха, пребывающих в лесах (устройство мест отдыха и курения)	шт.	ежегодно	20
2.4.	Установка и эксплуатация шлагбаумов, устройство преград, обеспечивающих ограничение пребывания граждан в лесах в целях обеспечения пожарной безопасности (установка шлагбаумов на лесных дорогах)	шт.	ежегодно	8
2.5	Создание ДПД	шт.	ежегодно	4
3. Мероприятия по предупреждению и ограничению лесных пожаров				
3.1.	Прокладка просек, противопожарных разрывов, устройство противопожарных минерализованных полос (устройство минполос)	км	ежегодно	76
3.2.	Прочистка просек, прочистка противопожарных минерализованных полос и их обновление (уход за минполосами)	км	ежегодно	153
3.3.	Проведение контролируемого выжигания сухих горючих материалов.	га	ежегодно	-
3.4.	Устройство противопожарных барьеров (ежегодно)	км	ежегодно	-
3.5.	Уход за противопожарными барьерами (ежегодно)	км	ежегодно	-

продолжение таблицы 22

№ п/п	Наименование мероприятий	Ед. изм.	Срок выполнения	Объём
1	2	3	4	5
3.6	Реконструкция лесных дорог, предназначенных для охраны лесов от пожаров (ремонт дорог противопожарного назначения)	км	ежегодно	4,4
3.7	Строительство лесных дорог, предназначенных для охраны лесов от пожаров (строительство дорог противопожарного назначения)	км	ежегодно	-
3.8	Строительство искусственных водоемов	шт.	за планируемый период	-
3.9	Устройство подъездов к водоемам	км	за планируемый период	-
3.10	Строительство мостов	шт.	за планируемый период	-
3.11	Ремонт мостов	шт.	за планируемый период	4
4. Мероприятия по организации обнаружения лесных пожаров				
4.1	Строительство пожарных вышек	шт.	за планируемый период	-
4.2	Ремонт вышек наблюдения за пожарной обстановкой	шт.	ежегодно	-
4.3	Приобретение камер видеонаблюдения за пожарной обстановкой	шт.	за планируемый период	-
4.4	Устройство и содержание пунктов приема донесений от авиации	шт.	ежегодно	1
4.5	Наем и содержание временных рабочих	чел.	ежегодно	8
5. Мероприятия по организации тушения лесных пожаров				
5.1	Организация пунктов сосредоточения средств пожаротушения (ежегодно)	шт.	ежегодно	7
5.2	Организация пунктов сосредоточения противопожарного инвентаря (ежегодно)	шт.	ежегодно	-
5.3	Доукомплектование ЛПС-1	шт.	ежегодно	-
5.4	Доукомплектование ЛПС II-типа	шт.	ежегодно	1
5.5	Доукомплектование ЛПС III-типа	шт.	ежегодно	-
5.6	Приобретение различных типов радиостанций	шт.	ежегодно	-
5.7	Комплекты противопожарного оборудования и инвентаря	компл.	ежегодно	60

продолжение таблицы 22

№ п/п	Наименование мероприятий	Ед. изм.	Срок выполнения	Объём
1	2	3	4	5
6. Мероприятия по развитию системы лесопожарной службы				
6.1	Организация контроля за полетом воздушного судна в режиме реального времени	тыс. га	ежегодно	66,2
6.2	Приобретение транспортных средств	шт.	за планируемый период	10

Основным видом охраны лесов на территории лесничества Собинского остается наземное патрулирование.

Нормативы, параметры и сроки проведения мероприятий по предупреждению, обнаружению и ликвидации лесных пожаров даны на основе Рекомендаций по проведению лесопожарной пропаганды (Приложение 9).

2.17.1.2. Требования к охране лесов от загрязнения и иного негативного воздействия

Леса подлежат охране от загрязнения и иного негативного воздействия в соответствии с статьями 60.12-60.16 Лесного кодекса РФ, Федеральным законом от 10.01.2002 № 7-ФЗ «Об охране окружающей среды» и другими федеральными законами.

При использовании лесов, охране лесов от пожаров, защите, воспроизводстве лесов, в том числе при выполнении лесосечных работ, должны соблюдаться установленные законодательством Российской Федерации требования по охране окружающей среды от загрязнения и иного негативного воздействия, выполняться меры по охране лесов от загрязнения (в том числе нефтяного, радиоактивного и другого) и иного негативного воздействия, включая меры по сохранению лесных насаждений, лесных почв, среды обитания объектов животного мира, других природных объектов в лесах, а также должна осуществляться, в том числе посредством лесовосстановления и лесоразведения, рекультивация земель, на которых расположены леса и которые подверглись загрязнению и иному негативному воздействию.

Охрана лесов от загрязнения и иного негативного воздействия осуществляется физическими и юридическими лицами, органами государственной власти, органами местного самоуправления в пределах их полномочий, определенных в соответствии с Лесным кодексом и Федеральным законом от 10.01.2002 № 7-ФЗ «Об охране окружающей среды».

Особенности рекультивации земель при использовании лесов, охране лесов от пожаров, защите, воспроизводстве лесов, в том числе при выполнении лесосечных работ, меры по сохранению лесных насаждений, лесных почв, среды обитания объектов животного мира, других природных объектов в лесах

утверждаются Правительством Российской Федерации.

Невыполнение гражданами, юридическими лицами, осуществляющими использование лесов, лесохозяйственного регламента и проекта освоения лесов в части охраны лесов от загрязнения и иного негативного воздействия является основанием для досрочного расторжения договоров аренды лесных участков, договоров купли-продажи лесных насаждений, а также для принудительного прекращения права постоянного (бессрочного) пользования лесным участком или права безвозмездного пользования лесным участком.

В целях охраны лесов от радиоактивного загрязнения осуществляется радиационное обследование лесов и устанавливаются зоны их радиоактивного загрязнения.

Особенности осуществления профилактических и реабилитационных мероприятий в зонах радиоактивного загрязнения лесов устанавливаются приказом Минприроды России от 08.06.2017 № 283 «Об утверждении особенностей осуществления профилактических и реабилитационных мероприятий в зонах радиоактивного загрязнения лесов».

В целях осуществления профилактических и реабилитационных мероприятий в зонах радиоактивного загрязнения лесов на основании данных радиационных обследований леса, загрязненные радионуклидами, подразделяются на зоны радиоактивного загрязнения:

а) зона низкой степени загрязнения лесов - по плотности загрязнения почвы цезием-137 (^{137}Cs) - от 1 до 5 Ки/км² (от 37 до 185 кБк/м²) и по плотности загрязнения почвы стронцием-90 (^{90}Sr) от 0.15 до 1 Ки/км² (от 5,55 до 37 кБк/м²);

б) зона средней степени загрязнения лесов - по плотности загрязнения почвы цезием-137 (^{137}Cs) от 5 до 15 Ки/км² (от 185 до 555 кБк/м²) и по плотности загрязнения почвы стронцием-90 (^{90}Sr) от 1 до 3 Ки/км² (от 37 до 111 кБк/м²);

в) зона высокой степени загрязнения лесов - по плотности загрязнения почвы цезием-137 (^{137}Cs) от 15 до 40 Ки/км² (от 555 до 1480 кБк/м²) и по плотности загрязнения почвы стронцием-90 (^{90}Sr) свыше 3 Ки/км² (свыше 111 кБк/м²);

г) зона крайне высокой степени загрязнения лесов - по плотности загрязнения почвы цезием-137 (^{137}Cs) свыше 40 Ки/км² (свыше 1480 кБк/м²).

Целями осуществления профилактических и реабилитационных мероприятий в зонах радиоактивного загрязнения лесов являются:

а) предотвращение вторичного загрязнения лесов радионуклидами;
 б) сохранение средообразующих функций лесов;
 в) возврат в хозяйственный оборот лесных участков, загрязненных радионуклидами;

г) получение нормативно чистой по радиационному фактору древесины и других лесных ресурсов, а также продуктов их переработки.

В целях охраны лесов, включая лесные насаждения, лесные почвы, среду

обитания объектов животного мира и другие природные объекты в лесах, от нефтяного загрязнения осуществляются мероприятия по предупреждению и ликвидации разливов нефти и нефтепродуктов.

Подвергшиеся нефтяному загрязнению земли, на которых расположены леса, подлежат рекультивации.

Особенности охраны лесов от нефтяного загрязнения, а также осуществления мероприятий по предупреждению и ликвидации разливов нефти и нефтепродуктов устанавливаются уполномоченным федеральным органом исполнительной власти.

Поступление в природную среду любых твердых, жидких, газообразных веществ, микроорганизмов или видов энергии (звукового, электромагнитного или радиоактивного излучения) в количествах, вызывающих изменение состава и свойств компонентов природы и оказывающих вредное воздействие на человека, флору и фауну, считается загрязнением окружающей среды. По происхождению загрязнения разделяются на антропогенные и естественные, по воздействию на организмы и экосистемы – на механические, физические, биологические и химические.

При проведении мероприятий, назначенных в лесохозяйственном регламенте, должны учитываться причины загрязнения от проводимых мероприятий, приниматься всё возможное для сокращения загрязнения окружающей среды.

Земли лесного фонда по своему назначению представлены двумя основными группами:

лесной – предназначенной для выращивания насаждений;

нелесной – представленной угодьями, не используемыми в лесном хозяйстве землями и землями специального назначения.

Перечисленные категории земель кардинально отличаются по степени антропогенного воздействия.

Если в первой группе воздействие человека носит временный характер и необходимо обеспечить сохранность леса, то вторая группа утратила свойство лесного биогеоценоза и рассматривается в качестве необходимой инфраструктуры, оказывающей воздействие на окружающую среду, в том числе на лес.

Соответственно, оценка и величина антропогенного воздействия на эти категории земель различны. Основное воздействие на лесные земли при выполнении мероприятий лесохозяйственного регламента происходит в процессе лесопользования и прежде всего, заготовки древесины и рекреации.

В процессе заготовки древесины образуются следующие группы отходов:

- древесные отходы;
- отходы от работы техники и транспорта;
- бытовые отходы.

По данным «Временного классификатора токсичных промышленных отходов», М, 1987, при заготовке и вывозке древесины при организации заготовки в спелых и перестойных насаждениях (рубки главного пользования) образуются следующие отходы на 1 тыс. м³ заготовленной древесины.

Характеристика и объем отходов по классам опасности*

Наименование отходов	Количество отходов, тонн на 1 тыс.м ³
1	2
Отходы II класса опасности	
Аккумуляторная кислота	0,00022
Отходы III класса опасности	
Отходы синтетических и минеральных масел (отработанное моторное и трансмиссионное масло)	0,0158
Индустриальное масло	0,000322
Нефтешлам при зачистке резервуаров	0,0015
Нефтешлам (проливы ГСМ)	0,0004
Промасленные фильтры	0,001
Ветошь промасленная	0,0011
Уловленные нефтепродукты очистных сооружений ливневых стоков и мойки автомобилей	0,003
Итого	0,023342
Отходы IV класса опасности	
Лесосечные отходы (сучья, вершинки, малоценная древесина) *	130,0
Отходы древесные (козырьки, отхода раскряжевки)	16,0
Лом черных металлов, пыль абразивно-металлическая, огарки сварочных электродов	0,00003
Лом абразивных изделий	0,00038
Отработанные аккумуляторы без электролита	0,0025
Осадок (шлам) нейтрализации электролита	0,00023
Отработанные шины	0,006
Лом цветных металлов	0,00037
Зола древесная	0,0036
Пыль твердых частиц из бункеров циклонов котельной	0,000302
Осадок из очистных сооружений бытовых и ливневых сточных вод	0,004
Твердые бытовые отходы (ТБО)	0,0384
Отходы потребления подобные ТБО	0,0012
Отходы медпункта	0,000096
Пищевые отходы пунктов общественного питания	0,0074
Итого	146,0645
Всего	146,08784

*Примечание: лесосечные древесные отходы по критерию опасности относятся к отходам V класса опасности, но вследствие отсутствия подтверждения данного класса опасности экспериментальным методом классифицируются как отходы IV класса опасности.

Данные таблицы 22.1 носят усредненный характер и в зависимости от способов рубок, видов древесного лесопользования могут существенно отличаться по количеству отходов, но отнесение их к классам опасности остается неизменным.

Последнее свидетельствует о преобладании в составе отходов IV-V классов опасности.

Данное обстоятельство учитывается в соответствующих нормативных документах, регулирующих возможность и виды пользования древесиной.

Оценивая воздействие заготовки древесины на состояние биоценоза, следует учитывать его сложившийся антропогенный характер, а также позитивную роль хозяйственных мероприятий в сохранении целевых пород и создании «нормальных» лесных насаждений.

Наряду с заготовкой древесины на лесные земли существенное влияние оказывает рекреационное лесопользование. Наиболее существенными и контролируемыми показателями антропогенного воздействия при этом виде лесопользования является дигрессия лесной среды и сохранение площади лесных земель в составе лесного участка.

Первый показатель определяется по параметрам, приведенным в таблице 22.2.

Таблица 22.2

Шкала оценки рекреационной деградации лесной среды

Характеристика участка	Стадии рекреационной деградации
1	2
<p>Признаков нарушения лесной среды нет, рост и развитие деревьев и кустарников нормальное, механические их повреждения отсутствуют; подрост (разновозрастный) и подлесок жизнеспособные. Моховой и травяной покров из характерных для данного типа леса видов; подстилка (пружинящая) не нарушена. Регулирование рекреации не требуется.</p>	1
<p>Незначительное изменение лесной среды и ухудшение роста и развития деревьев и кустарников, единичные их механические повреждения; подрост (разновозрастный) и подлесок жизнеспособные, средней густоты, имеют до 20% поврежденных и усохших экземпляров. Проективное покрытие мхов до 20%, травяного покрова – до 50% (из них 1/10 – луговая растительность); нарушение подстилки незначительное, почва и подстилка слегка уплотнены; отдельные корни деревьев обнажены, вытоптано до минеральной части почвы до 5% площади. Требуется регулирование рекреационной деятельности.</p>	2

продолжение таблицы 22.2

Характеристика участка	Стадии рекреационной деградации
1	2
<p>Значительное изменение лесной среды, рост и развитие деревьев ослаблены, до 10% стволов с механическими повреждениями; подрост (одновозрастный) и подлесок угнетены, средней густоты или редкие, 21-50% поврежденных и угнетенных экземпляров. Мхи у стволов деревьев, их проективное покрытие 70-60% (из них 2/10 луговой растительности, появляются сорняки). Подстилка и почва значительно уплотнены, довольно много обнаженных корней деревьев, вытоптано до минеральной части почвы 6-40% площади. Требуется активное регулирование рекреационной деятельности.</p>	3
<p>Сильно нарушена лесная среда древесной растительности куртинно-лугового типа, деревья значительно угнетены, 11-20% стволов с механическими повреждениями; подрост и подлесок нежизнеспособные (преимущественно в куртинах), редкие или отсутствуют, поврежденных или усохших экземпляров более 50%. Мхи отсутствуют, проективное покрытие травяного покрова 59-40% (в том числе до 1/2 занимают луговая растительность и сорняки). Много обнаженных корней деревьев, подстилка на открытых местах отсутствует, вытоптано до минеральной части почвы 41-60% площади. Необходимо строгое ограничение рекреационной деятельности</p>	4
<p>Лесная среда деградирована; древостой разрежен, куртинно-лугового типа, деревья сильно ослаблены или усыхают, более 20% с механическими повреждениями; подрост, подлесок, мхи, подстилка отсутствуют, проективное покрытие травяного покрова до 10% (в том числе до 3/4 занимают луговая растительность и сорняки), корни большинства деревьев обнажены и повреждены. Вытоптано до минеральной части почвы более 60% площади. Рекреация не допускается.</p>	5

Показатели предельно допустимых нагрузок на рекреационные леса
(зеленые и лесопарковые зоны)

Условия, регламентирующие допустимые рекреационные нагрузки	Площадь рекреационных лесов, га	Предельно допустимое число посетителей леса (рекреационная нагрузка), чел.	
		на 1 га площади	на общую площадь (по среднему показателю нагрузки)
1	2	3	4
Типы лесорастительных условий:			
- А ₂ , А ₄ , А ₅	-	2 – 4	-
- А ₃ , В ₅ , С ₅ , Д ₅	94	3 – 5	375
- В ₂ , В ₄ , С ₄ , Д ₄	340	4 – 8	2040
- В ₃ , С ₂ , С ₃ , Д ₂ , Д ₃	4116	6 – 10	32928
Итого:	4550		35343

Сохранение площади лесных земель в составе арендных лесных участков является важнейшей задачей органов управления и контроля.

Выполнение этой задачи зависит от фиксации состояния земель на дату передачи лесного участка в аренду. Эта работа выполняется в соответствии со ст. 69 Лесного кодекса РФ (проектирование лесных участков), при наличии целевого финансирования, или в процессе производства натуральных работ при составлении «Проекта освоения лесов».

Фиксация состояния площадей позволит осуществить контроль условия ст. 41 Лесного кодекса РФ о возведении временных построек и осуществлении их благоустройства на нелесных и не покрытых лесом землях.

Антропогенное воздействие на леса, связанное с эксплуатацией этих объектов, определяется их целевым назначением и уменьшением их отрицательного воздействия связано с рекультивацией нарушенных при строительстве земель, противопожарным обустройством прилегающих территорий.

Целевые показатели антропогенных нагрузок на леса определяются по трем направлениям:

- строительство и эксплуатация технических объектов, влияющих на лес;
- осуществление всех видов лесопользования;
- организация мероприятий по охране, защите и воспроизводству лесов.

Задача снижения антропогенных нагрузок при строительстве технических объектов определяется действием Федерального закона от 01.01.2002 № 7-ФЗ «Об охране окружающей среды», по требованию которого в проектах строительства производится оценка вредного воздействия проектных

мероприятий на окружающую среду (ОВОС).

Правильность решений, заложенных в проектах строительства и эксплуатации, контролируется в соответствии с Федеральным законом от 19.07.1995 № 174-ФЗ «об экологической экспертизе».

Задачей органов управления и контроля в области лесного хозяйства в отношении таких объектов является проверка соблюдения требований по прохождению экологической экспертизы и контроля за исполнением проектных решений.

Антропогенное влияние на лес в процессе всех видов лесопользования регулируется системой мероприятий, разрабатываемых в «Проектах освоения лесов». В условиях области, при наличии предпринимательской деятельности, наибольшее антропогенное воздействие оказывают рекреация, заготовка древесины, ведение охотничьего хозяйства, выполнение работ по разработке месторождений полезных ископаемых.

К целевым показателям по уменьшению антропогенного воздействия в отношении рекреационных объектов следует отнести следующие условия, в обязательном порядке закладываемые в «Проекты освоения лесов».

1. Проектирование возведения временных целевых сооружений только на нелесных и не покрытых лесом землях, с сохранением лесных земель не менее 50-60% общей площади лесного участка.

2. Проектирование специальных мероприятий по уменьшению дигрессии среды, при этом на участках с третьей и более степенью дигрессии такие мероприятия обязательны.

3. При преобладании в составе лесного участка нелесных или не покрытых лесом земель проектируются мероприятия по увеличению покрытых лесом земель.

Дополнительно к определенному комплексу мер в условиях области устанавливается требование по запрещению переруба и равномерному освоению расчетных лесосек в пределах хозсекций (пород).

Использование расчетной лесосеки, ввиду применения экономических и технических условий, устанавливается как среднее за 5-летний период. При использовании лесов в сфере охотничьего хозяйства целевым показателем по уменьшению нагрузки на лес является требование по сохранению оптимальной численности животных и, прежде всего, копытных.

Обязательства пользователей животного мира по предотвращению ущерба среде обитания закреплены в статье 26 «Закона о животном мире».

Юридические лица и граждане, причинившие вред объектам животного мира и среде их обитания, возмещают нанесенный ущерб добровольно, либо по решению суда или арбитражного суда в соответствии с таксами и методиками исчисления ущерба животному миру, а при их отсутствии – по фактическим затратам на компенсацию обитания, с учетом понесенных убытков, в том числе упущенной выгоды.

В случае невозможности предотвратить ущерб, нанесенный в результате жизнедеятельности объектов животного мира сельскому, водному и лесному

хозяйству, убытки возмещаются из фондов экологического страхования, если пользователь животным миром является членом такого фонда.

Ущерб должен быть взыскан с пользователей животным миром, если они не приняли реальных и необходимых мер по предотвращению или уменьшению ущерба на закрепленных за ними территориях, акваториях. В случаях, если специально уполномоченные государственные органы по охране, контролю и регулированию использования объектов животного мира и среды их обитания необоснованно ограничивают пользователей животным миром в изъятии объектов животного мира, наносящих ущерб сельскому, водному и лесному хозяйствам, ответственность за нанесенный ущерб несут должностные лица соответствующего специально уполномоченного государственного органа по охране, контролю и регулированию использования объектов животного мира и среды их обитания.

Применение указанной статьи зависит, прежде всего, от выполнения значений оптимальной численности и, следовательно, от величины отстрела.

Существенный вред лесным экосистемам наносит разработка месторождений полезных ископаемых. Основной мерой, обеспечивающей восстановление лесной среды после разработки месторождений, является рекультивация земель. Технология рекультивации, график ее проведения детально рассматриваются в «Проектах освоения лесов», и задача органов управления состоит в надлежащем контроле за ходом работ по рекультивации.

Третья группа факторов, оказывающих влияние на лес, представлена мероприятиями по охране, защите и воспроизводству лесов. Эти мероприятия призваны улучшать состояние лесов, обеспечивают его охрану и защиту, их проведение регламентируется комплексом нормативных документов. При практическом применении возможных технических решений предпочтение следует отдавать мероприятиям с меньшим объемом искусственного воздействия на леса.

2.17.2. Требования к защите лесов (нормативы и параметры санитарно-оздоровительных мероприятий, профилактических мероприятий по защите лесов, мероприятий по ликвидации очагов вредных организмов, а также других определенных уполномоченным федеральным органом исполнительной власти мероприятий)

Защита лесов от вредных организмов регламентируется статьями 60.1-60.11 Лесного кодекса Российской Федерации, Правилами санитарной безопасности в лесах, утвержденными Постановлением Правительства РФ от 09.12.2020 N 2047 "Об утверждении Правил санитарной безопасности в лесах".

Леса подлежат защите от вредных организмов (жизнеспособных растений любых видов, сортов или биологических типов, животных либо болезнетворных организмов любых видов, биологических типов, которые способны нанести вред лесам и лесным ресурсам).

Защита лесов направлена на выявление в лесах вредных организмов и

предупреждение их распространения, а в случае возникновения очагов вредных организмов - на их ликвидацию.

Защита лесов от вредных организмов, внесенных в перечень карантинных объектов, осуществляется в соответствии с Федеральным законом от 21.07.2014 № 206-ФЗ "О карантине растений".

Защита лесов осуществляется органами государственной власти, органами местного самоуправления в пределах их полномочий, определенных в соответствии со статьями 81 - 84 Лесного кодекса РФ, если иное не предусмотрено настоящим Кодексом, другими федеральными законами.

Невыполнение гражданами, юридическими лицами, осуществляющими использование лесов, лесохозяйственного регламента и проекта освоения лесов в части защиты лесов является основанием для досрочного расторжения договоров аренды лесных участков, договоров купли-продажи лесных насаждений, а также для принудительного прекращения права постоянного (бессрочного) пользования лесными участками или права безвозмездного пользования лесными участками.

Защита лесов от вредных организмов проводится в соответствии со 60.1-60.11 Лесного кодекса РФ, Правилами санитарной безопасности в лесах, утвержденными Постановлением Правительства РФ от 09.12.2020 N 2047 (далее - Правила санитарной безопасности).

Правила санитарной безопасности устанавливают порядок и условия организации осуществления мер санитарной безопасности в лесах и требования, направленные на обеспечение санитарной безопасности в лесах при использовании, охране, защите и воспроизводстве лесов.

Меры санитарной безопасности в лесах включают в себя:

- 1) лесозащитное районирование;
- 2) государственный лесопатологический мониторинг;
- 3) проведение лесопатологических обследований;
- 4) предупреждение распространения вредных организмов;
- 5) иные меры санитарной безопасности в лесах.

Меры санитарной безопасности в лесах, за исключением лесозащитного районирования и государственного лесопатологического мониторинга, осуществляются в соответствии с лесным планом субъекта Российской Федерации, лесохозяйственным регламентом лесничества, лесопарка и проектом освоения лесов.

Лесозащитное районирование.

При лесозащитном районировании определяются зоны слабой, средней и сильной лесопатологической угрозы, а также зоны использования наземных и (или) дистанционных методов осуществления государственного лесопатологического мониторинга, проведения лесопатологических обследований.

Порядок лесозащитного районирования установлен приказом Минприроды России от 09.01.2017 № 1 «Об утверждении порядка лесозащитного районирования».

Государственный лесопатологический мониторинг представляет собой

систему наблюдений (с использованием наземных и (или) дистанционных методов) за санитарным и лесопатологическим состоянием лесов и за происходящими в них процессами и явлениями, а также анализа, оценки и прогноза изменения санитарного и лесопатологического состояния лесов.

Государственный лесопатологический мониторинг является частью государственного экологического мониторинга (государственного мониторинга окружающей среды).

Порядок осуществления государственного лесопатологического мониторинга установлен приказом Минприроды России от 05.04.2017 № 156 «Об утверждении порядка осуществления государственного лесопатологического мониторинга».

Лесопатологические обследования проводятся в лесах с учетом данных государственного лесопатологического мониторинга, а также иной информации о санитарном и лесопатологическом состоянии лесов.

Порядок проведения лесопатологических обследований установлен приказом Минприроды России от 09.11.2020 N 910 "Об утверждении Порядка проведения лесопатологических обследований и формы акта лесопатологического обследования" Лесопатологические обследования (далее - ЛПО) проводятся с использованием наземных и (или) дистанционных методов, визуальными и инструментальными способами, обеспечивающими необходимую точность оценки санитарного и лесопатологического состояния лесов.

ЛПО проводятся в лесах с учетом данных государственного лесопатологического мониторинга, а также иной информации о санитарном и лесопатологическом состоянии лесов.

Проведение ЛПО обеспечивается органами государственной власти или органами местного самоуправления в пределах их полномочий, (далее - уполномоченные органы), определенных статьями 81 - 84 Лесного кодекса РФ, либо гражданами, в том числе индивидуальными предпринимателями, и юридическими лицами, осуществляющими использование лесов.

В соответствии с Правилами санитарной безопасности в лесах, граждане и юридические лица, осуществляющие использование, охрану, защиту и воспроизводство лесов (далее - граждане, в том числе индивидуальные предприниматели, юридические лица), в случае обнаружения признаков появления вредителей, болезней, неблагополучного состояния, значительного или массового повреждения или поражения обязаны в пятидневный срок с даты обнаружения проинформировать об этом уполномоченные органы.

Информация направляется в письменном или электронном виде с указанием места выявления повреждения, причины повреждения (с описанием признаков повреждения), поврежденной породы деревьев, примерной площади повреждения и контактных данных заявителя: фамилия, имя, отчество (при наличии) и телефон).

Проверка информации проводится уполномоченными органами в 30-дневный срок с момента ее получения.

ЛПО проводятся с использованием наземных и (или) дистанционных

методов, визуальными и (или) инструментальными способами, обеспечивающими необходимую точность оценки санитарного и лесопатологического состояния лесов.

ЛПО проводятся в целях получения информации о текущем санитарном (характеристика, которая определяется по количеству деревьев разных категорий состояния) и лесопатологическом (характеристика, которая определяется по количеству вредных организмов и степени повреждения ими деревьев) состоянии лесных участков, а также для обоснования и назначения мероприятий по предупреждению распространения вредных организмов.

ЛПО проводятся в лесных насаждениях во время вегетационного периода с момента распускания листвы (хвои) и до момента начала сезонной декорации (изменения цвета хвои или листьев в результате воздействия неблагоприятных природных и антропогенных факторов).

В чистых по составу вечнозеленых лесных насаждениях, а также лесных насаждениях, поврежденных ветрами (ветровал, бурелом) и верховыми пожарами, ЛПО проводятся в течение года.

Объемы ЛПО в лесном плане субъекта Российской Федерации и лесохозяйственном регламенте лесничеств (лесопарков) не указываются и определяются ежегодно, в том числе с учетом данных государственного лесопатологического мониторинга и иной информации о санитарном и лесопатологическом состоянии лесов.

ЛПО визуальным способом планируются на основе информации о санитарном и лесопатологическом состоянии лесов, полученной в результате осуществления государственного лесопатологического мониторинга, государственного мониторинга воспроизводства лесов, мониторинга пожарной опасности в лесах и лесных пожаров, а также информации, полученной от уполномоченных органов, граждан, в том числе индивидуальных предпринимателей и юридических лиц.

ЛПО инструментальным способом планируются на лесных участках, на которых по результатам ЛПО визуальным способом или по информации, полученной из других источников, необходимо проведение санитарно-оздоровительных мероприятий (далее - СОМ).

ЛПО визуальным способом проводятся с использованием наземных и (или) дистанционных методов.

ЛПО инструментальным способом проводятся только с использованием наземного метода.

В процессе ЛПО производятся:

определение причин повреждений (или гибели) лесных насаждений, а также выявление аварийных деревьев;

определение местоположения и границ поврежденных лесных участков;

определение текущего санитарного и лесопатологического состояния лесных участков;

назначение мероприятий по предупреждению распространения вредных организмов, в том числе профилактических мероприятий по защите лесов, а также

агитационных мероприятий (далее - мероприятия) в первую очередь на лесных участках, предоставленных для осуществления рекреационной деятельности, в ценных лесах.

Площади однородных по своему состоянию выделов определяются путем сложения площадей соответствующих выделов, указанных в таксационном описании, а при отсутствии таксационных описаний вычисляются на основании координат границ описываемых участков леса.

При неоднородности санитарного и лесопатологического состояния выдела описывается его часть, обладающая однородными характеристиками для назначенных мероприятий (лесопатологический выдел). Минимальная площадь лесопатологического выдела составляет 0,1 га независимо от зоны лесопатологической угрозы. При обследовании лесных насаждений на лесных участках площадью менее 0,1 га, переданных для использования, допускается выделять лесопатологические выделы площадью менее 0,1 га.

При ЛПО определяются таксационная характеристика по обследуемому лесотаксационному выделу, при необходимости по лесопатологическому выделу, причины ослабления и гибели насаждений, характер усыхания, распределение деревьев по категориям состояния или степени объедания (доля деревьев на поврежденном лесном участке с визуальными признаками повреждения, выраженная в процентах, или уровень повреждения отдельных частей дерева) в % от запаса насаждения, а также признаков повреждений деревьев и доли поврежденных деревьев с наличием этих признаков.

При изменении характеристик санитарного и лесопатологического состояния лесных участков, повлекших ухудшение санитарного и (или) лесопатологического состояния лесных участков ЛПО проводятся повторно.

По результатам ЛПО составляется Акт лесопатологического обследования, в котором указываются процент выборки деревьев по категориям состояния, назначения мероприятий, степень поражения лесного насаждения, причины повреждения и гибели лесных насаждений. Форма акта утверждена приказом Минприроды России от 09.11.2020 N 910 «Об утверждении порядка проведения лесопатологических обследований и формы акта лесопатологического обследования».

В зависимости от способа ЛПО заполняются соответствующие разделы и приложения к акту лесопатологического обследования.

Каждый заполненный раздел акта и приложения к нему подписываются исполнителями работ по проведению ЛПО.

В течение 2-х рабочих дней после подписания акт направляется в уполномоченные органы для утверждения и опубликования.

В течение 10-ти рабочих дней со дня поступления акта с приложениями уполномоченные органы рассматривают акт и при отсутствии замечаний утверждают его.

В срок не позднее 3-х рабочих дней со дня утверждения акт без приложений в форме электронного документа, подписанного усиленной квалифицированной электронной подписью, размещается на официальном сайте органа

государственной власти или органа местного самоуправления в информационно-телекоммуникационной сети «Интернет» (далее - официальный сайт).

Одновременно с размещением на официальном сайте акт с приложениями к нему направляется в форме электронного документа, подписанного усиленной квалифицированной электронной подписью, с использованием единой системы межведомственного электронного взаимодействия или информационно-телекоммуникационных сетей общего пользования, в том числе сети «Интернет», в уполномоченный Правительством Российской Федерации федеральный орган исполнительной власти.

Актами ЛПО назначаются мероприятия по предупреждению распространения вредных организмов.

Предупреждение распространения вредных организмов включает в себя проведение:

- 1) профилактических мероприятий по защите лесов;
- 2) санитарно-оздоровительных мероприятий, в том числе рубок погибших (утративших жизнеспособность в результате воздействия неблагоприятных факторов) и поврежденных (имеющих видимые признаки повреждения неблагоприятными факторами) лесных насаждений, уборки неликвидной древесины (древесины, утратившей потребительские свойства из-за повреждений гнилью, стволовыми вредителями, а также в результате пожаров и других неблагоприятных воздействий), рубки аварийных деревьев;
- 3) агитационных мероприятий. В лесах, расположенных на особо охраняемых природных территориях, проведение мероприятий по предупреждению распространения вредных организмов осуществляется с учетом особенностей режима особой охраны территорий.

Не допускается осуществление мероприятий по предупреждению распространения вредных организмов:

- в случае, если такие мероприятия не предусмотрены соответствующим актом лесопатологического обследования;
- в случае, если уполномоченным федеральным органом исполнительной власти направлено предписание об отмене соответствующего акта лесопатологического обследования или о внесении в него изменений;
- в течение двадцати дней после размещения в соответствии с частью 3 статьи 60.6 и пунктом 3 части 4 статьи 60.7 Лесного кодекса акта лесопатологического обследования на официальном сайте уполномоченных органов в информационно-телекоммуникационной сети "Интернет".

Профилактические мероприятия по защите лесов

Профилактические мероприятия направлены на повышение устойчивости лесов и предотвращение неблагоприятных воздействий на леса.

Основанием для планирования профилактических мероприятий являются результаты лесопатологических обследований (далее - ЛПО). Результаты планирования профилактических мероприятий отражаются в лесохозяйственных регламентах и проектах освоения лесов.

Профилактические мероприятия подразделяются на лесохозяйственные и биотехнические.

К профилактическим лесохозяйственным мероприятиям относятся:

использование удобрений и минеральных добавок для повышения устойчивости лесных насаждений в неблагоприятные периоды (засуха, повреждение насекомыми);

лечение деревьев;

применение пестицидов для предотвращения появления очагов вредных организмов.

Лечение деревьев осуществляется в первую очередь на лесных участках, предоставленных для осуществления рекреационной деятельности. Лечение деревьев заключается в обрезке отдельных усыхающих и поврежденных ветвей, удалении плодовых тел дереворазрушающих грибов, лечении ран, санации дупел.

Применение пестицидов и биологических средств для предотвращения появления очагов вредных организмов в первую очередь производится на участках ценных лесов или в питомниках на основании прогнозных данных на начальной фазе развития очага. При этом не допускается использование пестицидов, которые не внесены в Государственный каталог пестицидов и агрохимикатов, разрешенных к применению на территории Российской Федерации, предусмотренный статьей 3 Федерального закона от 19.07.1997 N 109-ФЗ "О безопасном обращении с пестицидами и агрохимикатами".

Профилактическими биотехническими мероприятиями являются:

улучшение условий обитания и размножения насекомоядных птиц и других насекомоядных животных;

охрана местообитаний, выпуск, расселение и интродукция насекомых-энтомофагов;

посев травянистых нектароносных растений.

Улучшение условий обитания и размножения насекомоядных птиц и насекомоядных животных заключается в их охране, посадке деревьев и кустарников для гнездования, развешивании скворечников и дуплянок, подкормке, посадке ремиз (полос или куртин из древесных или кустарниковых растений, служащих местами укрытия и кормления полезных птиц), сохранении и создании в лесу источников воды.

Посев травянистых нектароносных растений производится в непосредственной близости от лесных участков, на которых возникают очаги вредных насекомых, или по опушкам этих лесных участков.

Санитарно-оздоровительные мероприятия

Санитарно-оздоровительные мероприятия (далее - СОМ) проводятся с целью улучшения санитарного состояния лесных насаждений, уменьшения угрозы распространения вредных организмов, обеспечения лесными насаждениями своих целевых функций, а также снижения ущерба от воздействия неблагоприятных факторов (вредные организмы, воздействие огня, погодные условия, почвенно-климатические факторы и другие, биотические и абиотические факторы, наносящие ущерб устойчивости или целевой функции лесов).

К СОМ относятся рубка погибших и поврежденных лесных насаждений, уборка неликвидной древесины, а также аварийных деревьев.

Сведения о видах и объемах СОМ, планируемых к проведению лицами, использующими леса на основании договора аренды, права постоянного (бессрочного) пользования лесным участком, отражаются в лесной декларации.

Планирование объемов СОМ на лесных участках, не переданных в пользование, отражается в лесохозяйственном регламенте лесничества (лесопарка) на основании данных государственного лесопатологического мониторинга и ЛПО.

При распределении объемов СОМ по кварталам года учитываются степень и время повреждения лесных насаждений, биология древесной породы, вредных насекомых и возбудителей заболеваний. Во избежание распространения инфекции сплошные и выборочные санитарные рубки следует проводить преимущественно в зимний период.

СОМ не планируются в лесных насаждениях 4 и 5 бонитетов, за исключением случаев угрозы возникновения в этих лесных насаждениях очагов вредных организмов, а также в лесничествах, где лесные насаждения данных бонитетов являются преобладающими.

СОМ планируются в лесах любого целевого назначения и всех категорий защитных лесов, кроме заповедных участков.

Отвод лесосек для проведения СОМ в лесных насаждениях (лиственных и лиственничных) (30% и более в составе насаждений) проводится в вегетационный период (кроме лесных участков, поврежденных ветрами (ветровал, бурелом - деревья 5 "а", "б" и 6 "а", "б" категорий состояния) и верховыми пожарами).

Размер лесосек для проведения СОМ не лимитируется.

Рубка погибших и поврежденных лесных насаждений проводится в форме сплошной (для погибших и поврежденных насаждений) и выборочной (для поврежденных насаждений) санитарной рубки.

В молодняках до созревания в них деловой древесины при наличии погибших семенников проводятся выборочные санитарные рубки и (или) уборка неликвидной древесины.

Отвод лесосек под санитарные сплошные и выборочные рубки производится по результатам ЛПО, проводимого инструментальным способом в соответствии с Правилами заготовки древесины, утвержденными приказом Минприроды России от 01.12.2020 N 993.

Уменьшение периметра лесосеки (уменьшение количества столбов на углах лесосеки) при отводе в сплошную и выборочную санитарную рубку допускается в пределах, не превышающих 10% от площади погибшего или поврежденного участка леса.

На визирах лесосек, отводимых в выборочную санитарную рубку, деревья не срубаются, и визиры расчищаются за счет обрубки сучьев и веток, а также рубки кустарника.

При назначении в сплошную и выборочную санитарную рубку в обязательном порядке отбираются деревья 5 - 6-й категорий состояния. Ветровал, бурелом и снеголом относят к 5 - 6-й категориям состояния.

Допускается назначение в сплошную и выборочную санитарную рубку деревьев категорий состояния в следующих случаях:

- деревья хвойных пород 4-й категории состояния;
- деревья 3 - 4-й категорий состояния (сильно ослабленные и усыхающие) назначаются в рубку при повреждении корневой губкой (в сосняках), деревья осины - при повреждении осиновым трутовиком и деревья различных видов вяза - при повреждении голландской болезнью;
- в лесных насаждениях, пройденных лесным пожаром: деревья с наличием прогара корневой шейки не менее 3/4 окружности ствола (при этом обязательно наличие пробной площади с раскопкой корневой шейки не менее чем у 100 деревьев) или высушивание луба не менее 3/4 окружности ствола (наличие пробной площади также обязательно);

деревья хвойных пород, имеющие повреждения коры лосем и другими животными более трети окружности ствола, или поселения стволовых вредителей, занимающие более половины окружности ствола.

Отбор деревьев в выборочную и сплошную санитарную рубку при повреждении хвое- и листогрызущими насекомыми производится после завершения периода восстановления хвои (листвы).

При выборочной санитарной рубке жизнеспособные деревья с дуплами в количестве 5 - 10 шт./га оставляются в целях обеспечения естественными укрытиями представителей животного мира.

Для лесных растений, относящихся к видам, занесенным в Красную книгу Российской Федерации и (или) в Красные книги субъектов Российской Федерации, а также включенных в перечень видов (пород) деревьев и кустарников, заготовка древесины которых не допускается, в соответствии Приказом Рослесхоза от 05.12.2011 № 513 «Об утверждении Перечня видов (пород) деревьев и кустарников, заготовка древесины которых не допускается», разрешается рубка только погибших экземпляров.

После проведения выборочных санитарных рубок полнота лесных насаждений не должна быть ниже минимальных допустимых значений, при которых обеспечивается способность древостоев выполнять функции, соответствующие их категориям защитности или целевому назначению.

В лесных насаждениях, для которых в естественных условиях характерно низкополнотное произрастание древостоев, снижение полноты после выборочных

санитарных рубок не лимитируется. К таким лесным насаждениям относятся: можжевеловые, арчовые, саксауловые, высокогорные кедряки.

В спелых и перестойных насаждениях в эксплуатационных лесах выборочные санитарные рубки не проводятся. При наличии в них повышенного текущего отпада они планируются в рубку для заготовки древесины в первую очередь.

В лесных насаждениях с участием ели, пихты в составе 70% и более проведение выборочных рубок запрещается, за исключением случаев, когда полнота в данной категории защитности не лимитируется.

Санитарная рубка считается сплошной, если вырубается весь древостой на площади 0,1 га и более. Запрещается проводить сплошную санитарную рубку на всем выделе, если куртины деревьев без признаков ослабления превышают половину площади данного выдела.

Сплошная санитарная рубка проводится в лесных насаждениях, в которых после уборки деревьев, подлежащих рубке, полнота становится ниже предельных величин, при которых обеспечивается способность древостоев выполнять функции, соответствующие категориям защитных лесов или целевому назначению. Расчет фактической полноты древостоя обеспечивается при проведении ЛПО.

Порубочные остатки после выборочных и сплошных санитарных рубок подлежат сжиганию, мульчированию или вывозу в места, предназначенные для переработки древесины.

Уборка неликвидной древесины проводится в местах образования ветровала, бурелома, снеголома, верховых пожаров и других повреждений при наличии неликвидной древесины более 90% от общего запаса погибших деревьев.

В первую очередь уборка неликвидной древесины производится в лесах, выполняющих функции защиты природных и иных объектов, а также в ценных лесах. На землях другого целевого назначения и иных категорий защитных лесов уборка неликвидной древесины производится в случае, если создается угроза возникновения очагов вредных организмов или пожарной опасности в лесах.

По результатам осуществления СОМ вносятся изменения в лесной план субъекта Российской Федерации, лесохозяйственный регламент лесничества.

Рубка аварийных деревьев проводится в целях недопущения вреда жизни и здоровью граждан или ущерба государственному имуществу и имуществу граждан и юридических лиц.

Ликвидация очагов вредных организмов

Ликвидация очагов вредных организмов в лесах включает в себя следующие меры:

- 1) проведение обследований очагов вредных организмов;
- 2) уничтожение или подавление численности вредных организмов, в том числе с применением химических препаратов;
- 3) рубка лесных насаждений в целях регулирования породного и возрастного составов лесных насаждений, зараженных вредными организмами.

Проведение обследований очагов вредных организмов в том числе на

лесных участках, предоставленных в аренду для заготовки древесины, осуществляются в соответствии со статьей 19 Лесного кодекса РФ органами государственной власти или органами местного самоуправления в пределах полномочий указанных органов, определенных в соответствии со статьями 81 - 84 Лесного кодекса РФ.

Объем древесины, заготовленной при проведении мероприятий по ликвидации очагов вредных организмов, в расчетную лесосеку не включается.

По результатам осуществления мероприятий по ликвидации очагов вредных организмов вносятся изменения в лесной план субъекта Российской Федерации, лесохозяйственный регламент лесничества, лесопарка.

Правила ликвидации очагов вредных организмов устанавливаются приказом Минприроды России от 09.11.2020 N 913 "Об утверждении Правил ликвидации очагов вредных организмов".

До начала проведения мероприятий по уничтожению или подавлению численности вредных организмов лесных насаждений уполномоченными органами осуществляется комплекс подготовительных работ. Основными подготовительными работами являются:

- организация авиационных работ;
- организация и контроль завоза пестицидов (химических или биологических препаратов, используемых для борьбы с вредными организмами, повреждающими лесные растения);
- проведение обследования очагов вредных организмов;
- проведение мероприятий по ограничению пребывания граждан в лесах и въезда в них транспортных средств;
- информирование населения о проведении мероприятий по уничтожению или подавлению численности вредных организмов, их сроках, методах, применяемых препаратах, ограничениях по использованию лесов.

В насаждениях, поврежденных вредителями, болезнями и другими абиотическими и антропогенными факторами проектируются сплошные и выборочные санитарные рубки, проведение которых регламентируется Правилами санитарной безопасности в лесах, утвержденными Постановлением Правительства Российской Федерации от 09.12.2020 N 2047. Объемы этих рубок приводятся в таблице 23.

Нормативы и параметры санитарно-оздоровительных мероприятий

№ п. п.	Показатели	Ед. изм.	Рубка погибших и повреждённых лесных насаждений			Уборка аварийных деревьев	Уборка неликвидной древесины	Итого
			всего	в том числе				
				сплошная	выборочная			
1	2	3	4	5	6	7	8	9
1	Выявленный фонд по лесоводственным требованиям, всего	га	115,90	2,00	113,90	-	-	115,90
		тыс. м ³	3,40	0,50	2,90	-	-	3,40
В том числе по хозяйствам:								
2	Хвойные	га	115,70	1,80	113,90	-	-	115,70
		тыс. м ³	3,30	0,40	2,90	-	-	3,30
	Твердолиственные	га	-	-	-	-	-	-
		тыс. м ³	-	-	-	-	-	-
	Мягколиственные	га	0,20	0,20	-	-	-	0,20
		тыс. м ³	0,10	0,10	-	-	-	0,10
	Срок вырубki или уборки	лет	1	1	1			1
3	Хвойные							
	выбираемый запас, всего	тыс. м ³	3,30	0,40	2,90	-	-	3,30
	Ежегодный допустимый объём изъятия древесины							
	площадь	га	115,70	1,80	113,90	-	-	115,70
	корневой	тыс. м ³	3,30	0,40	2,90	-	-	3,30
3	ликвидный	тыс. м ³	3,00	0,40	2,60	-	-	3,00
	деловой	тыс. м ³	0,90		0,90	-	-	0,90
4	Твердолиственные							
	выбираемый запас, всего	тыс. м ³	-	-	-	-	-	-

Ежегодный допустимый объём изъятия древесины							
площадь	га	-	-	-	-	-	-
корневой	тыс. м ³	-	-	-	-	-	-
ликвидный	тыс. м ³	-	-	-	-	-	-
деловой	тыс. м ³	-	-	-	-	-	-
Мягколиственные							
выбираемый запас, всего	тыс. м ³	0,10	0,10	-	-	-	0,10
Ежегодный допустимый объём изъятия древесины							
площадь	га	0,20	0,20	-	-	-	0,20
корневой	тыс. м ³	0,10	0,10	-	-	-	0,10
ликвидный	тыс. м ³	-	-	-	-	-	-
деловой	тыс. м ³	-	-	-	-	-	-
Итого							
выбираемый запас, всего	тыс. м ³	3,40	0,50	2,90	-	-	3,40
Ежегодный допустимый объём изъятия древесины							
площадь	га	115,90	2,00	113,90	-	-	115,90
корневой	тыс. м ³	3,40	0,50	2,90	-	-	3,40
ликвидный	тыс. м ³	3,00	0,40	2,60	-	-	3,00
деловой	тыс. м ³	0,90	-	0,90	-	-	0,90

Таблица 23.1

Параметры профилактических мероприятий по предупреждению распространения вредных организмов

Наименование мероприятия	Единица измерения	Объём мероприятий	Срок проведения	Ежегодный объём
1	2	3	4	5
1. Профилактические				
1.1. Лесохозяйственные				
использование удобрений и минеральных	га	по результатам ЛПО	-	-

добавок для повышения устойчивости лесных насаждений в неблагоприятные периоды (засуха, повреждение насекомыми)				
лечение деревьев	га	по результатам ЛПО	весна	-
применение пестицидов для предотвращения появления очагов вредных организмов	га	по результатам ЛПО	весна	-
1.2. Биотехнические				
улучшение условий обитания и размножения насекомоядных птиц и других насекомоядных животных	шт.	по результатам ЛПО	-	-
посев травянистых нектароносных растений	га	по результатам ЛПО	-	-
охрана местообитаний, выпуск, расселение и интродукция насекомых-энтомофагов	шт.	по результатам ЛПО	-	-
2. Другие мероприятия				
-	-	-	-	-

Таблица 23.2

Параметры мероприятий по ликвидации очагов вредных организмов

Наименование мероприятия	Единица измерения	Объем мероприятий	Срок проведения	Ежегодный объем
1	2	3	4	5
Проведение обследований очагов вредных организмов	-	-	-	-
Уничтожение или подавление численности вредных организмов	-	-	-	-
Рубка лесных насаждений в целях регулирования породного и возрастного состава лесных насаждений, зараженных вредными организмами	-	-	-	-

Руководящими документами при выполнении мероприятий по ликвидации очагов вредных организмов, санитарно-оздоровительных мероприятий являются: «Правила санитарной безопасности в лесах», утвержденные Постановлением Правительства Российской Федерации от 09.12.2020 N 2047; Приказ Минприроды России от 09.11.2020 N 913 "Об утверждении Правил ликвидации очагов вредных организмов", Приказ Минприроды России от 09.11.2020 N 910 "Об утверждении Порядка проведения лесопатологических обследований и формы акта лесопатологического обследования", Приказ Минприроды России от 09.11.2020 N 912 "Об утверждении Правил осуществления мероприятий по предупреждению распространения вредных организмов"

Правила осуществления мероприятий по предупреждению распространения вредных организмов устанавливаются приказом Минприроды России от 09.11.2020 N 912 "Об утверждении Правил осуществления мероприятий по предупреждению распространения вредных организмов".

Агитационные мероприятия

К агитационным мероприятиям относятся:

- беседы с населением;
- проведение открытых уроков в образовательных учреждениях;
- развешивание аншлагов и плакатов;
- размещение информационных материалов в средствах массовой информации.

2.17.3. Требования к воспроизводству лесов (нормативы, параметры, сроки проведения мероприятий по лесовосстановлению, лесоразведению, уходу за лесами)

Согласно статье 61 Лесного кодекса РФ вырубленные, погибшие, поврежденные леса подлежат воспроизводству (ст. 61 Лесного кодекса РФ).

Воспроизводство лесов включает в себя лесное семеноводство, лесовосстановление, уход за лесами, осуществление отнесения земель, предназначенных для лесовосстановления, к землям, на которых расположены леса.

Согласно приказу Минприроды России от 04.12.2020 № 1014 «Об утверждении Правил лесовосстановления, состава проекта лесовосстановления, порядка разработки проекта лесовосстановления и внесения в него изменений», лесовосстановление осуществляется путем естественного, искусственного или комбинированного восстановления лесов.

Не менее 20% площадей искусственного и комбинированного лесовосстановления, проводимого на территории субъекта Российской Федерации, выполняется посадкой сеянцев и (или) саженцев с закрытой корневой системой (с 01.01.2022 до 01.01.2025).

Не менее 30% площадей искусственного и комбинированного лесовосстановления, проводимого на территории субъекта Российской Федерации, выполняется посадкой сеянцев и (или) саженцев с закрытой корневой

системой (с 01.01.2025).

На лесных участках, предоставленных в аренду для заготовки древесины, лесовосстановление осуществляется арендаторами этих лесных участков.

Для выращивания посадочного материала и проведения лесовосстановительных работ используются районированные семена лесных растений, соответствующие требованиям Федерального закона от 17.12.97 г. № 149 ФЗ «О семеноводстве». Ежегодная потребность в семенах лесных растений по лесничеству составит в среднем 4 кг сосны обыкновенной или ели европейской. Согласно статье 65 Лесного кодекса РФ при воспроизводстве лесов в первую очередь используются улучшенные и сортовые семена лесных растений, и только при их отсутствии – нормальные.

Ежегодно на проведение лесовосстановительных работ потребуется 0,15 млн. шт. посадочного материала хвойных пород. Площади существующих питомников и теплиц достаточно для выращивания посадочного материала хвойных пород в необходимом количестве.

Для проведения искусственного и комбинированного лесовосстановления необходимо использовать посадочный материал, соответствующий требованиям, указанным в таблице 1 приложения 17 приказа Минприроды России от 04.12.2020 № 1014 «Об утверждении Правил лесовосстановления, состава проекта лесовосстановления, порядка разработки проекта лесовосстановления и внесения в него изменений».

Технологические карты проведения работ по лесовосстановлению в области утверждаются приказом Департамента лесного хозяйства Владимирской области. Технологические карты на проведение искусственного и комбинированного лесовосстановления сеянцами сосны обыкновенной и ели европейской приводятся в Приложении 7. При посадке лесных культур сеянцами и (или) саженцами с закрытой корневой системой количество высаживаемых растений должно быть не менее 2,5 тысяч штук на 1 гектаре.

В целях предотвращения зарастания поверхности почвы сорной травянистой и древесно-кустарниковой растительностью, накопления влаги в почве, с целью предотвращения снижения прироста лесных насаждений главной древесной породы проводят агротехнический и лесоводственный уход за лесными культурами.

Количество агротехнических и лесоводственных уходов зависит от интенсивности роста сорной растительности и дополнительных целей уходов.

Общее количество агротехнических и лесоводственных уходов на весь период выращивания лесных культур проектируется: в зоне хвойно-широколиственных лесов от 3 до 6 уходов.

Количество агротехнических и лесоводственных уходов, проводимых на конкретных лесных участках, предусматривается проектом лесовосстановления.

К агротехническим уходам в соответствии с приказом Минприроды России от 04.12.2020 № 1014 «Об утверждении Правил лесовосстановления, состава проекта лесовосстановления, порядка разработки проекта лесовосстановления и внесения в него изменений» относят:

- ручную opravку растений от завала травой и почвой, заноса песком, размыва и выдувания почвы, выжимания морозом;
- рыхление почвы с одновременным уничтожением травянистой и древесной растительности в рядах культур и междурядьях;
- подавление, скашивание растительности механическим способом;
- дополнение лесных культур, подкормку минеральными удобрениями и полив лесных культур.

В целях предотвращения гибели лесных культур от заглушения нежелательной древесно-кустарниковой растительностью необходимо предусматривать проведение лесоводственного ухода до момента отнесения к землям, на которых расположены леса.

К лесоводственному уходу относится уничтожение нежелательной древесно-кустарниковой растительности механическими или химическими средствами.

Лесоводственный уход направлен на улучшение условий роста для растений главных древесных лесных пород определенных в проекте лесовосстановления. Изреживание (уменьшение числа) растений главных древесных лесных пород при осуществлении лесоводственного ухода допускается в отношении усохших, поврежденных и ослабленных растений, а также для соблюдения технологии при применении механизированных средств. Допускается сохранение сопутствующих лесных пород для формирования смешанного насаждения в целях сохранения водного почвенного баланса, уменьшения пожарной опасности.

Лесные культуры с приживаемостью 25-85%, определенной при инвентаризации в соответствии с абзацем вторым пункта 9 Правил лесовосстановления, в которых не обеспечивается количество деревьев главной породы, предусмотренной в таблицах 1 Приложений 1-41 к Правилам лесовосстановления, подлежат дополнению.

При создании культур хвойных пород необходимо проводить противопожарные профилактические мероприятия путем сохранения буферных полос из лиственных пород, проведения минерализованных полос.

Площади естественных молодняков и молодняков искусственного происхождения подлежат отнесению к землям, на которых расположены леса, при достижении критериев, установленных приложением 17 таблица 1 приказа Минприроды России от 04.12.2020 № 1014 «Об утверждении Правил лесовосстановления, состава проекта лесовосстановления, порядка разработки проекта лесовосстановления и внесения в него изменений». Для молодняков лиственных пород, не включенных в указанную таблицу, критерии должны соответствовать показателям по березе повислой.

Целевые породы в различных условиях произрастания: сосна обыкновенная, ель европейская, береза повислая (бородавчатая).

**Нормативы и параметры мероприятий по лесовосстановлению
и лесоразведению**

Показатели	Не покрытые лесной растительностью земли				Лесосеки сплошных рубок предстоящег о периода	Лес образ веде ние	Всего
	гари и погибшие насаждени я	вырубк и	прогалины и пустыри	итого			
1	2	3	4	5	6	7	8
Земли, нуждающиеся в лесовосстановлении, всего:	39	189	3	231	367		598
В том числе по породам:							
хвойным	30	113	2	145	103		248
твердолиственным							
мягколиственным	9	76	1	86	264		350
В том числе по способам:							
Искусственное (создание лесных культур), всего	30	74	2	106	91		197
из них по породам:							
хвойным	30	74	2	106	91		197
твердолиственным							
мягколиственным							
Комбинированное, всего	-	3	-	3	5		8
из них по породам:							
хвойным	-	3	-	3	5		8
твердолиственным							
мягколиственным	-	-	-	-	-		-
Естественное заращивание, всего	9	112	1	122	271		393
из них по породам:							
хвойным	-	36	-	36	7		43
твердолиственным							
мягколиственным	9	76	1	86	264		350
Земли, нуждающиеся в лесоразведении							

Объемы и способы лесовосстановления подлежат ежегодному уточнению с учетом фактической рубки лесных насаждений и наличия фонда лесовосстановления.

Видовое (породное) разнообразие восстанавливаемых (культивируемых) древесных пород может быть расширено за счет лесных участков, предоставленных в аренду для использования в рекреационных и научно-образовательных целях.

Мероприятия по лесоразведению

В связи с отсутствием в области фонда свободных земель мероприятия по лесоразведению не предусматриваются.

Уход за лесом, не связанный с заготовкой древесины

К уходу за лесами, не связанного с заготовкой древесины, относятся осветления и прочистки.

Осветления направлены на улучшение породного и качественного состава молодняков и условий роста деревьев главной древесной породы.

Прочистки направлены на регулирование густоты лесных насаждений и улучшение условий роста деревьев главной породы, а также продолжение формирования породного и качественного состава лесных насаждений.

Согласно Приказу Минприроды России от 30.07.2020 N 534 «Об утверждении Правил ухода за лесами», чистые хвойные молодняки назначаются в рубки ухода с целью исключения снеголома, снеговала, других негативных процессов и повышения устойчивости.

В смешанных одноярусных и сложных лесных насаждениях рубки ухода за лесом назначаются при неудовлетворительном составе древостоев и ухудшении роста лучших деревьев деревьями второстепенных пород.

В смешанных молодняках для освобождения главных древесных пород от отрицательного влияния второстепенных, рубки ухода за лесами назначаются независимо от сомкнутости полога лесных насаждений.

В чистых молодняках рубки ухода проводятся при высокой сомкнутости крон (0,8 и выше).

В чистых молодняках сомкнутость крон после рубки не должна быть ниже 0,6. В смешанных, где главная древесная порода заглушается или охлестывается второстепенной, а также молодняках, неоднородных по происхождению, допускается снижение сомкнутости крон после рубки до 0,4.

В лесных культурах и в молодняках естественного происхождения, где ценные древесные породы находятся под пологом малоценных мягколиственных пород, допускается полная вырубка верхнего полога малоценных древесных пород.

Уход за молодняками (осветление и прочистка) может осуществляться как способом равномерной рубки деревьев по всей площади, так и неравномерный (группами, коридорами, куртинами). При рубках ухода в лесных культурах применяется неравномерный коридорный способ рубок, которым предусматривается сплошная рубка деревьев коридорами вдоль рядов культур, в сочетании с равномерным способом рубки нежелательных деревьев в рядах культур и междурядах.

Рубки ухода в молодняках относятся к первой группе очередности.

Осветление и прочистки проводятся при облиственном состоянии деревьев в течение всего вегетационного периода.

В густых молодняках уход за лесами проводится, преимущественно, в весенний период.

В хвойных молодняках целесообразна позднеосенняя и раннезимняя рубка до образования глубокого снежного покрова.

Нормативы и параметры ухода за молодняками и иных мероприятий по уходу за лесами, не связанных с рубками ухода, приведены в таблице 25.

продолжение таблицы 25

Наименование видов ухода за лесами	Наименование участкового лесничества	Хозяйство (хвойное, твердолиственное, мягколиственное)	Древесная порода	Площадь, га	Вырубаемый запас, куб./м	Срок повторяемости, лет	Ежегодный размер		
							площадь, га	вырубаемый запас, куб./м	
								общий	с 1 га
1	2	3	4	5	6	7	8	9	10
реконструкция малоценных лесных насаждений	-	-	-	-	-	-	-	-	-
уход за плодоношением древесных пород	-	-	-	-	-	-	-	-	-
обрезка сучьев деревьев	-	-	-	-	-	-	-	-	-
удобрение лесов	-	-	-	-	-	-	-	-	-
уход за опушками	-	-	-	-	-	-	-	-	-
уход за подлеском	-	-	-	-	-	-	-	-	-
уход за лесами путем уничтожения нежелательной древесной растительности	-	-	-	-	-	-	-	-	-
другие мероприятия	-	-	-	-	-	-	-	-	-

Осветление и прочистка проводятся при облиственном состоянии деревьев в течение всего вегетационного периода.

В густых молодняках уход за лесами проводится, преимущественно, в весенний период.

В хвойных молодняках целесообразна позднеосенняя и раннезимняя рубка до образования глубокого снежного покрова.

Нормативы режима проведения осветлений и прочисток с учетом состава лесных насаждений и типов леса приводится в Приложении 11.

2.18. Особенности требований к использованию лесов по лесорастительным зонам и лесным районам, включающих схему лесорастительного районирования лесничества, особенности требований (по нормативам, параметрам и срокам использования) к различным видам использования лесов в соответствии с лесорастительными зонами и лесными районами

Леса Собинского лесничества отнесены к зоне хвойно-широколиственных лесов лесному району хвойно-широколиственных (смешанных) лесов Европейской части Российской Федерации.

Распределение лесов Собинского лесничества по лесорастительным зонам и лесным районам указано в таблице 2 настоящего регламента. Особенности требований к видам использования лесов приведены в главе 2 лесохозяйственного регламента.

Все приведенные в разделах нормативы использования лесов соответствуют лесорастительной зоне хвойно-широколиственных лесов, хвойно-широколиственному лесному району европейской части Российской Федерации.

Глава 3. Ограничения использования лесов

3.1. Ограничения по видам целевого назначения лесов

Установление ограничений использования лесов предусматривается ст. 27, 11, 112, 114, 115 Лесного кодекса РФ.

Леса Собинского лесничества по своему целевому назначению относятся к защитным и эксплуатационным лесам.

В соответствии со статьей 12 Лесного кодекса РФ:

- защитные леса подлежат освоению в целях сохранения средообразующих, водоохраных, защитных, санитарно-гигиенических, оздоровительных и иных полезных функций лесов с одновременным использованием лесов при условии, если это использование совместимо с целевым назначением защитных лесов и выполняемыми ими полезными функциями;

- эксплуатационные леса подлежат освоению в целях устойчивого, максимально эффективного получения высококачественной древесины и других лесных ресурсов, продуктов их переработки с обеспечением сохранения полезных функций лесов.

Согласно статьям 110, 111, 112, 114, 115, 117 Лесного кодекса РФ, на территории лесничества выделены леса:

- выполняющие функции защиты природных и иных объектов

1) леса, расположенные в первом и втором поясах зон санитарной охраны источников питьевого и хозяйственно-бытового водоснабжения (леса, расположенные в границах соответствующих поясов зон санитарной охраны источников питьевого и хозяйственно-бытового водоснабжения, установленных в соответствии с требованиями законодательства в области обеспечения санитарно-эпидемиологического благополучия населения);

2) леса, расположенные в защитных полосах лесов (леса, расположенные в границах полос отвода железных дорог и придорожных полос автомобильных дорог, установленных в соответствии с законодательством Российской Федерации о железнодорожном транспорте, законодательством об автомобильных дорогах и о дорожной деятельности);

3) леса, расположенные в зеленых зонах (леса, расположенные на землях лесного фонда и землях иных категорий, выделяемые в целях обеспечения защиты населения от воздействия неблагоприятных явлений природного и техногенного происхождения, сохранения и восстановления окружающей среды);

4) леса, расположенные в лесопарковых зонах (леса, расположенные на землях лесного фонда и землях иных категорий, используемые в целях организации отдыха населения, сохранения санитарно-гигиенической, оздоровительной функций и эстетической ценности природных ландшафтов);

- ценные леса

1) противозерозионные леса (леса, предназначенные для охраны земель от эрозии);

2) запретные полосы лесов, расположенные вдоль водных объектов (леса, примыкающие непосредственно к руслу реки или берегу другого водного объекта, а при безлесной пойме - к пойме реки, выполняющие водорегулирующие функции);

3) нерестоохранные полосы лесов (леса, расположенные в границах рыбоохранных зон или рыбохозяйственных заповедных зон, установленных в соответствии с законодательством о рыболовстве и сохранении водных биологических ресурсов).

- эксплуатационные леса.

Ограничения, связанные с видами целевого назначения лесов, установленные применительно к категориям защитных лесов Собинского лесничества, приведены в таблице 26.

Ограничения по видам целевого назначения лесов

№	Целевое назначение лесов	Ограничение использования лесов
1	2	3
1	Защитные леса	
1.1.	Леса, выполняющие функции защиты природных и иных объектов	<p>В лесах, выполняющих функции защиты природных и иных объектов, запрещается проведение сплошных рубок лесных насаждений, за исключением случаев, предусмотренных частью 4 статьи 17 и ч. 5.1. статьи 21 Лесного кодекса РФ и случаев установления правового режима зон с особыми условиями использования территории, на которых расположены соответствующие леса.</p> <p>Статья 17 (ч.4) – В защитных лесах сплошные рубки осуществляются только в случае, если выборочные рубки не обеспечивают замену лесных насаждений, утрачивающих свои средообразующие водоохранные, санитарно-гигиенические, оздоровительные и иные полезные функции, на лесные насаждения, обеспечивающие сохранение целевого назначения защитных лесов и выполняемых ими полезных функций.</p>
1.1.	Леса, выполняющие функции защиты природных и иных объектов	<p>Выборочные рубки лесных насаждений проводятся в порядке, установленном уполномоченным федеральным органом исполнительной власти.</p> <p>Статья 21 (ч. 5.1.) - В защитных лесах предусмотренные частью 5 настоящей статьи выборочные рубки и сплошные рубки деревьев, кустарников, лиан допускаются в случаях, если строительство, реконструкция, эксплуатация объектов, не связанных с созданием лесной инфраструктуры, для целей, предусмотренных пунктами 1 - 4 части 1 настоящей статьи, не запрещены или не ограничены в соответствии с законодательством РФ</p>

№	Целевое назначение лесов	Ограничение использования лесов
1	2	3
1.1.1	Леса, расположенные в защитных полосах лесов (леса, расположенные в границах полос отвода железных дорог и придорожных полос автомобильных дорог, установленных в соответствии с законодательством Российской Федерации о железнодорожном транспорте, законодательством об автомобильных дорогах и о дорожной деятельности)	<p>Запрещается:</p> <ul style="list-style-type: none"> - использования лесов для переработки древесины и иных лесных ресурсов, создание лесоперерабатывающей инфраструктуры; - создание лесных плантаций и их эксплуатация; - выращивание лесных плодовых, ягодных, декоративных растений, лекарственных растений. - проведение подсочки; - сбор лесной подстилки;
1.1.2	Леса, расположенные в лесопарковых зонах	<p>Запрещается:</p> <ul style="list-style-type: none"> - проведение сплошных рубок, за исключением тех случаев, когда выборочные рубки не обеспечивают замену лесных насаждений, утрачивающих свои средообразующие, водоохраные, санитарно-гигиенические, оздоровительные и иные полезные функции, на лесные насаждения, обеспечивающие сохранение целевого назначения защитных лесов и выполняемых ими полезных функций (ч. 4 ст. 17 и ч. 5.1 ст. 21 Лесного кодекса РФ). - использование токсичных химических препаратов; - осуществление видов деятельности в сфере охотничьего хозяйства; - ведение сельского хозяйства; - разведка и добыча полезных ископаемых; - строительство и эксплуатация объектов капитального строительства, за исключением гидротехнических сооружений; - создание лесоперерабатывающей инфраструктуры. <p>В целях охраны лесов, расположенных в лесопарковых зонах, допускается возведение ограждений на землях, на которых располагаются такие леса.</p>

№	Целевое назначение лесов	Ограничение использования лесов
1	2	3
1.1.3	Леса, расположенные в зеленых зонах	<p>Запрещается:</p> <ul style="list-style-type: none"> - проведение сплошных рубок, за исключением тех случаев, когда выборочные рубки не обеспечивают замену лесных насаждений, утрачивающих свои средообразующие, водоохранные, санитарно-гигиенические, оздоровительные и иные полезные функции, на лесные насаждения, обеспечивающие сохранение целевого назначения защитных лесов и выполняемых ими полезных функций (ч. 4 ст. 17 и ч. 5.1 ст. 21 Лесного кодекса РФ). - использование токсичных химических препаратов; - осуществление видов деятельности в сфере охотничьего хозяйства; - ведение сельского хозяйства, за исключением сенокосения и пчеловодства, а также возведение изгородей в целях сенокосения и пчеловодства; - создание лесных плантаций; - разработка месторождений полезных ископаемых за исключением лесных участков, в отношении которых лицензии на пользование недрами получены до дня введения в действие Лесного кодекса РФ, на срок, не превышающий срока действия таких лицензий; - размещение объектов капитального строительства, за исключением гидротехнических сооружений, линий связи, линий электропередачи, подземных трубопроводов; - создание лесоперерабатывающей инфраструктуры.
2	Эксплуатационные леса	
		Ограничения в виде ОЗУЛ

3.2. Ограничения по видам особо защитных участков леса

На особо защитных участках лесов (ОЗУЛ) осуществляется особый режим пользования согласно статье 119 Лесного кодекса РФ .

Кроме ограничений по использованию лесов, связанных с видами целевого назначения лесов, лесным законодательством предусмотрены ограничения, обусловленные выделением особо защитных участков лесов.

Согласно ст. 111 в защитных лесах и на особо защитных участках лесов запрещается осуществление деятельности, несовместимой с их целевым назначением и полезными функциями.

На заповедных лесных участках запрещаются:

- 1) проведение рубок лесных насаждений;
- 2) использование токсичных химических препаратов;
- 3) ведение сельского хозяйства;
- 4) разведка и добыча полезных ископаемых;
- 5) строительство и эксплуатация объектов капитального строительства.

На особо защитных участках лесов, за исключением заповедных лесных участков, запрещаются:

1) проведение сплошных рубок лесных насаждений, за исключением случаев, предусмотренных частью 5.1 статьи 21 Лесного кодекса РФ, и случаев, если выборочные рубки не обеспечивают замену лесных насаждений, утрачивающих свои средообразующие, водоохранные, санитарно-гигиенические, оздоровительные и иные полезные функции, на лесные насаждения, обеспечивающие сохранение целевого назначения защитных лесов и выполняемых ими полезных функций;

2) ведение сельского хозяйства, за исключением сенокосения и пчеловодства;

3) строительство и эксплуатация объектов капитального строительства, за исключением линейных объектов и гидротехнических сооружений.

На особо защитных участках лесов проведение выборочных рубок допускается только в целях вырубki погибших и поврежденных лесных насаждений.

На особо защитных участках лесов не допускается интродукция видов (пород) деревьев, кустарников, лиан, других лесных растений, которые не произрастают в естественных условиях в данном лесном районе.

**Распределение ОЗУЛ по лесным кварталам в разрезе
участковых лесничеств, урочищ**

Виды лесов по целевому назначению и категории защитных лесов	Наименование ОЗУ	Местоположение лесного участка				Площадь, га
		наименование участкового лесничества	наименование урочища	номер лесного квартала	номер лесотаксационного выдела	
1	2	3	4	5	6	7
Защитные леса, запретные полосы лесов, расположенные вдоль водных объектов	Берегозащитные, почвозащитные участки лесов, расположенные вдоль водных объектов, склонов, оврагов	Березниковское		12	45	0,4
		Березниковское		13	48	0,3
		Березниковское		20	26,29,30,36	7,7
		Березниковское		21	1,29,33	0,7
		Березниковское		32	34,37	0,5
		Березниковское		33	20-23,35,40,41,72,73	10,7
		Березниковское		34	5,8,9,10,22,55	12,9
		Березниковское		35	20	3,9
		Березниковское		52	25,47	7,2
		Березниковское		53	47,49-51	0,4
		Березниковское		68	36-38,56-58,61	5,8
		Березниковское		69	34,43,54,63,65	7,2
		Березниковское		70	31,32,34,35	8,2
		Березниковское		71	27,31-33	9,3
		Березниковское		72	23-27,60,61	9,5
		Березниковское		73	4	3,7
		Березниковское		86	29-33,41,42	4
Березниковское		97	20-22,24,27,29,31	5,9		
Березниковское		102	1,5	5,7		

Виды лесов по целевому назначению и категории защитных лесов	Наименование ОЗУ	Местоположение лесного участка				Площадь, га
		наименование участкового лесничества	наименование урочища	номер лесного квартала	номер лесотаксационного выдела	
1	2	3	4	5	6	7
Защитные леса, зпретные полосы лесов, расположенные вдоль водных объектов	Берегозащитные, почвозащитные участки лесов, расположенные вдоль водных объектов, склонов, оврагов	Березниковское		113	1,3,5,13,24	11,7
		Березниковское		131	1,7,8,15,21	9,9
		Березниковское		144	31,35	4,3
		Березниковское		145	27,30,40,41	10,5
		Березниковское		146	8,34,35	6,3
		Березниковское		156	21,22,23,27	1,6
		Березниковское сельское	Березники	1	1-11,15, 17,18,19, 21,22,24,30, 35,42,43	20,1
		Березниковское сельское	Березники	2	2,3	2,9
		Березниковское сельское	Березники	3	1,2,4	25,9
		Березниковское сельское	Березники	4	1,2,18,22,39,40	27,6
		Березниковское сельское	Березники	5	21,25,26,27,28,29,30,31,32,34,35,38,39	12,1
		Березниковское сельское	Березники	6	1,2,3,9,12, 17,18	38,7
		Березниковское сельское	Березники	7	1,2,6	4,1
		Березниковское сельское	Березники	8	2-5,7,8,12	14,1
		Березниковское сельское	Березники	9	1-4,7,8	8,1
		Березниковское сельское	Березники	10	6-16	13,6
Березниковское сельское	Березники	11	1,4,6-11,31-35	21,8		
Березниковское сельское	Березники	12	14,16-19,21,22,24-26	17,2		

Виды лесов по целевому назначению и категории защитных лесов	Наименование ОЗУ	Местоположение лесного участка				Площадь, га
		наименование участкового лесничества	наименование урочища	номер лесного квартала	номер лесотаксационного выдела	
1	2	3	4	5	6	7
Защитные леса, зпретные полосы лесов, расположенные вдоль водных объектов	Берегозащитные, почвозащитные участки лесов, расположенные вдоль водных объектов, склонов, оврагов	Березниковское сельское	Березники	13	1,4,1015,16	22,7
		Березниковское сельское	Березники	14	1,6	26,8
		Березниковское сельское	Березники	15	1,4,9	7,8
		Березниковское сельское	Березники	16	1,3,4,19,24-27	12,7
		Березниковское сельское	Березники	18	39,40,42,43,44,47	8,1
		Березниковское сельское	Березники	23	1-4,7,10-12,14,17,19,20	26,4
		Березниковское сельское	Березники	24	9,16,18,21	6,4
		Березниковское сельское	Березники	25	17,18,21,33,39,44,45-50	18,4
		Березниковское сельское	Березники	26	21-24	3,8
		Березниковское сельское	Березники	27	33,34,35	4,7
		Березниковское сельское	Березники	31	51	1,9
		Березниковское сельское	Березники	33	5,23,27,35,38,39,40,42	12,2
		Березниковское сельское	Березники	34	1,63,65,67, 68,71	12,9
		Березниковское сельское	Березники	35	53,58	3,5

Виды лесов по целевому назначению и категории защитных лесов	Наименование ОЗУ	Местоположение лесного участка				Площадь, га
		наименование участкового лесничества	наименование урочища	номер лесного квартала	номер лесотаксационного выдела	
1	2	3	4	5	6	7
Защитные леса, зпретные полосы лесов, расположенные вдоль водных объектов	Берегозащитные, почвозащитные участки лесов, расположенные вдоль водных объектов, склонов, оврагов	Березниковское сельское	Березники	36	24,47	15,2
		Березниковское сельское	Березники	37	1,7	3,3
		Березниковское сельское	Березники	43	32-34	19
		Березниковское сельское	Березники	45	2,3,5,6,11,13,14,16,17,19,20,23,25,30,36,45	18,8
		Березниковское сельское	Березники	47	2,3,9,22,23,24	7,2
		Березниковское сельское	Березники	49	2,3,7	7,2
		Березниковское сельское	Березники	55	19	2,8
		Березниковское сельское	Березники	57	37,38,39	3,3
		Березниковское сельское	Березники	58	15	5,8
		Березниковское сельское	Березники	60	7,9	4,6
		Березниковское сельское	Березники	61	26	8,6
Березниковское сельское	Березники	74	6,7	2		

Виды лесов по целевому назначению и категории защитных лесов	Наименование ОЗУ	Местоположение лесного участка				Площадь, га
		наименование участкового лесничества	наименование урочища	номер лесного квартала	номер лесотаксационного выдела	
1	2	3	4	5	6	7
Защитные леса, зпретные полосы лесов, расположенные вдоль водных объектов	Берегозащитные, почвозащитные участки лесов, расположенные вдоль водных объектов, склонов, оврагов	Собинское		3	32,42,76,77,85,86,88,109,111-119,121,122	15,4
		Собинское		9	1-3,51-53	1,9
		Собинское		23	2,3,4,16	9
		Собинское		33	10,11,24,32,42	10,8
		Собинское		43	9,10,18,32,46	7,8
		Собинское		44	12	4
		Собинское		52	13,30,32	7
		Собинское		53	1,32,51,53,57,59	5
		Собинское		62	11,12,25,34	4,9
		Собинское		63	58,60,62	7,9
		Собинское		69	72-74	1
		Собинское		70	2,4,5,18,19,32,33,44,47,48,56,57,59-62,69	13,7
		Собинское		71	39-44,46,54	5,9
		Собинское		73	18-20	2
		Собинское		74	37-40,44,46,50,54,55	2
		Собинское		75	37	1
		Собинское		87	5,6,52,54	7,3
		Собинское		122	16,26	2,0
		Собинское		123	3,12	6,3
		Собинское		125	1	3,8
		Ундольское		3	23-25,39,40	5,9
		Ундольское		4	3,13,14,16,34,42	13,8
Ундольское		5	1,2	0,9		
Ундольское		22	25,32,33,34,35,41,44	5,2		
Ундольское		26	7,13,14,21-23	5,9		

Виды лесов по целевому назначению и категории защитных лесов	Наименование ОЗУ	Местоположение лесного участка				Площадь, га
		наименование участкового лесничества	наименование урочища	номер лесного квартала	номер лесотаксационного выдела	
1	2	3	4	5	6	7
Защитные леса, зпретные полосы лесов, расположенные вдоль водных объектов	Берегозащитные, почвозащитные участки лесов, расположенные вдоль водных объектов, склонов, оврагов	Ундольское		38	13,21,26,31,32,36,38	11
		Ундольское		54	5,6,10,26,31,46,48,59,66,67,69-71,73	12
		Ундольское		72	36,41-48	8,8
		Ставропольское		11	19,20,21, 22,24,28,31,32, 33,34	20,6
		Ставропольское		14	6,7,8,15	15,2
		Ставропольское		15	1,2,3,11,38,39	10,4
		Ставропольское		23	18,19,20,22,23	13,6
		Ставропольское		24	12-16,22,30	9,6
		Ставропольское		25	1,25,28	13,3
		Ставропольское		26	1	0,9
		Ставропольское		27	1,2	6,3
		Ставропольское		28	1,2,3	12,9
		Ставропольское		31	6,7	11,7
		Ставропольское		32	2,13	4,2
		Ставропольское		36	14	5,9
		Ставропольское		37	2,4,5,6,10	18,6
		Ставропольское		39	18,20,25,26,30	8,9
		Ставропольское		41	7,10,13,15,16,25	11,6
		Ставропольское		44	14-19	7,9
		Ставропольское		45	8,10-13	8,9
		Ставропольское		85	12	2,6
		Ставропольское		90	12-16,19-28,36,37,40-47,52-59,61,62	60,6
		Ставропольское		92	3-7,15-18,22,25,26,27,30-32,34,36-42,44-53,55-57	72,5
		Ставропольское		100	20,21	1,0
		Ставропольское		101	30-34,38	1,0
		Ставропольское		102	3,7,8,12,14,18,39	10,6
		Ставропольское		103	7,9	2,0
Лакинское	Воршанское	2		21,23-25	4,5	
Лакинское	Воршанское	3		4,10	2	
Лакинское	Воршанское	5		29,34-36	8,9	

Виды лесов по целевому назначению и категории защитных лесов	Наименование ОЗУ	Местоположение лесного участка				Площадь, га
		наименование участкового лесничества	наименование урочища	номер лесного квартала	номер лесотаксационного выдела	
1	2	3	4	5	6	7
Защитные леса, зпретные полосы лесов, расположенные вдоль водных объектов	Берегозащитные, почвозащитные участки лесов, расположенные вдоль водных объектов, склонов, оврагов	Лакинское	Воршанское	6	15,27,28,45,47,49	7,7
		Лакинское	Жуковского	4	14	5
		Лакинское	Жуковского	9	18,28,29	4,6
		Лакинское	им.Лакина	1	14,18	6
		Лакинское	им.Лакина	2	7,17,30	15
		Лакинское	им.Лакина	3	9	5
		Лакинское	им.Лакина	6	30,37,40,46,47,51,52,55,56	20,5
		Лакинское	им.Лакина	7	3,6,7,11,22,31,32,38	16,4
		Лакинское	им.Лакина	8	1,3,7,18	7
		Лакинское	им.Лакина	9	9	0,3
		Лакинское	им.Лакина	11	19,20,23	3,2
		Лакинское	им.Лакина	18	15	0,8
		Лакинское	им.Лакина	19	8,10,11	1,6
		Лакинское	им.Лакина	27	9,11,12,15	5
		Лакинское	им.Лакина	28	2,5,6,8,11	8
		Лакинское	им.Лакина	30	10	5,5
		Лакинское	им.Лакина	35	5,6,8,11,14,46,54	9,4
		Лакинское	им.Лакина	39	1,2	0,6
		Лакинское	им.Лакина	40	5,15,23,25,29	6,7
		Лакинское	им.Лакина	44	19,21,27	7,5
		Лакинское	им.Лакина	48	1,8,31	10
		Лакинское	им.Лакина	50	27,28	5,9
		Лакинское	им.Лакина	51	23,28,34,36,37	7,3
Лакинское	им.Лакина	52	22,24,,25,28-30,32	5,9		
Лакинское	Маяк	4	5,37	1,2		
Лакинское	Маяк	5	1,3	1,1		
Лакинское	Маяк	6	40	0,3		

Виды лесов по целевому назначению и категории защитных лесов	Наименование ОЗУ	Местоположение лесного участка				Площадь, га
		наименование участкового лесничества	наименование урочища	номер лесного квартала	номер лесотаксационного выдела	
1	2	3	4	5	6	7
Леса, расположенные в первом и втором поясах зон санитарной охраны источников питьевого и хозяйственно-бытового водоснабжения	Берегозащитные, почвозащитные участки лесов, расположенные вдоль водных объектов, склонов, оврагов	Березниковское сельское	Трудовик	1	1,11,12,15,16	3,4
		Березниковское сельское	Трудовик	2	1,2,20,21,31,36,37,39	20,5
		Березниковское сельское	Трудовик	3	1,5,21,25,27	8,5
		Лакинское	Бабаево	2	4,5	1,2
Березниковское			45	19	1	
Березниковское			66	49	0,7	
Березниковское			117	11,17,18	3,1	
Березниковское			118	1,23,24,35,40-42	7	
Лакинское		им.Лакина	12	4,10	5,2	
Лакинское		им.Лакина	13	6,10,12,15	10,4	
Лакинское		им.Лакина	14	1,3,6,12	4,9	
Лакинское		им.Лакина	20	1,4	5,6	
Лакинское		им.Лакина	21	13	0,4	
Лакинское		им.Лакина	24	2,4,10,17,21-23	9,9	
Лакинское		им.Лакина	25	3,18,27,37	8,3	
Лакинское		им.Лакина	34	3,6	7,3	
Лакинское	им.Лакина	49	12	3		
Лакинское	им.Лакина	53	16,20,25,26	3,9		
Лакинское	им.Лакина	55	1,6-8,13,14,18	6,5		
Нерестоохраняемые полосы лесов	Собинское		3	4,23,100,101,104,105	7,2	
	Собинское		5	65,68,69	1	

Виды лесов по целевому назначению и категории защитных лесов	Наименование ОЗУ	Местоположение лесного участка				Площадь, га
		наименование участкового лесничества	наименование урочища	номер лесного квартала	номер лесотаксационного выдела	
1	2	3	4	5	6	7
Лесопарковые зоны	Берегозащитные, почвозащитные участки лесов, расположенные вдоль водных объектов, склонов, оврагов	Собинское		1	29	0,5
		Собинское		2	56,57	0,2
		Собинское		8	18,19,37,45,52,53,56,58-60,62,63,66	16,2
		Собинское		13	7,8,13,21,22,35	9,1
		Собинское		14	30,37-42	2,7
		Собинское		22	22,27	5,1
		Собинское		28	1,2,5,8,9,11-13,31,35	18,7
		Собинское		90	58,61	0,5
Зеленые зоны	Берегозащитные, почвозащитные участки лесов, расположенные вдоль водных объектов, склонов, оврагов	Березниковское сельское	Трудовик	4	17,18,20	4,6
		Березниковское сельское	Трудовик	6	21,22	3,1
		Березниковское сельское	Трудовик	7	18,26,27,28,30,31,32	11,7
		Березниковское сельское	Трудовик	10	6,13,40,55,57,63	3,3
		Березниковское сельское	Трудовик	12	22	2,3
		Березниковское сельское	Трудовик	13	26,27,36,42,43	13,6
		Березниковское сельское	Трудовик	16	6	2,4
		Березниковское сельское	Трудовик	17	24,25,26	2,5
		Березниковское сельское	Трудовик	18	8,25,29	4,9
		Березниковское сельское	Трудовик	19	20,21,22	3,5
		Березниковское сельское	Трудовик	21	17	0,2

Виды лесов по целевому назначению и категории защитных лесов	Наименование ОЗУ	Местоположение лесного участка				Площадь, га
		наименование участкового лесничества	наименование урочища	номер лесного квартала	номер лесотаксационного выдела	
1	2	3	4	5	6	7
Зеленые зоны	Берегозащитные, почвозащитные участки лесов, расположенные вдоль водных объектов, склонов, оврагов	Березниковское сельское	Трудовик	23	5,10,29	18,4
		Ундольское		43	3-5,16,27,28,44,48,60	12,3
		Ундольское		44	52-54,73-75,77,79-82	10,1
		Ундольское		45	47,48	0,4
		Ундольское		46	55,56	1,9
		Ундольское		47	5,8	1,9
		Ундольское		48	1,2,48-51,53,54,56	5,4
		Ундольское		49	93,94	1,6
Противоэрозийные леса	Берегозащитные, почвозащитные участки лесов, расположенные вдоль водных объектов, склонов, оврагов	Лакинское	Маяк	2	21	0,7
		Лакинское	Волосово	1	52	0,1
		Лакинское	Волосово	2	31,36,38,40,41	2,2
		Лакинское	Волосово	3	1,32,34	13,0
		Лакинское	Волосово	4	6,28,58,59,60,61	11,7
		Лакинское	им.Ленина	1	16,31,35,38	3,9
		Лакинское	им.Ленина	2	4,7,34,35,38,39,42	10,3
		Лакинское	им.Ленина	3	18,26-29	9,1
		Лакинское	им.Ленина	4	26,28,31	2,2
		Лакинское	им.Ленина	5	23,24,26,27,30,33,35	20,0
		Лакинское	им.Ленина	6	19,24,26,34,37	7,4
		Лакинское	им.Ленина	7	4,5,7,16,28,32,34	22,4
		Лакинское	Жуковского	1	6,45,53	3,9
		Лакинское	Жуковского	2	22	2
		Лакинское	Жуковского	3	31,32	0,7
		Лакинское	Жуковского	7	4,7,8,42	6,2
Лакинское	Жуковского	8	10,23,29,31-33	7,1		

продолжение таблицы 27

Виды лесов по целевому назначению и категории защитных лесов	Наименование ОЗУ	Местоположение лесного участка				Площадь, га
		наименование участкового лесничества	наименование урочища	номер лесного квартала	номер лесотаксационного выдела	
1	2	3	4	5	6	7
Противоэрозионные леса	Берегозащитные, почвозащитные участки лесов, расположенные вдоль водных объектов, склонов, оврагов	Лакинское	Кишлеево	1	1	2,9
		Лакинское	Кишлеево	2	14,16,18,21,28,40,42	27,2
		Лакинское	Кишлеево	3	1,3,5,8,9	15,2
		Лакинское	Кишлеево	5	18,34,43,46	4,8
		Лакинское	Кишлеево	6	2,25,38,41	14,0
		Лакинское	Колокшанское	1	1,2,8,10,13	1,4
		Лакинское	Куриловское	1	3,9,19,32,35,39,60	12,2
		Лакинское	Куриловское	2	12,14,15,16,32	24,1
		Лакинское	Куриловское	3	9,10	1,0
		Лакинское	Ставровское	2	12,18,25,34,36	15,1
		Лакинское	Ставровское	4	42-44	3
		Лакинское	Ставровское	5	19,33,34,41	5
		Лакинское	Ставровское	7	25	0,1
		Лакинское	Ставровское	10	23,32,34,38,39	8,8
		Лакинское	Фетинино	3	1	4,2
		Лакинское	Фетинино	4	1,22,23	11,7
		Лакинское	Фетинино	5	15,21	0,9
		Лакинское	Фетинино	6	19	1,4
		Лакинское	Фетинино	9	18,19,27	4,6
		Лакинское	Фетинино	10	7,33,34	2
Лакинское	Черкутино	1	10,23	2,3		
Лакинское	Черкутино	3	4,8,28,29	1,5		

Виды лесов по целевому назначению и категории защитных лесов	Наименование ОЗУ	Местоположение лесного участка				Площадь, га
		наименование участкового лесничества	наименование урочища	номер лесного квартала	номер лесотаксационного выдела	
1	2	3	4	5	6	7
Противоэрозионные леса	Берегозащитные, почвозащитные участки лесов, расположенные вдоль водных объектов, склонов, оврагов	Лакинское	Черкутино	4	2,9,15,20,21,23,27,31	4
		Лакинское	Черкутино	5	3,10,18,21,24,26,36,45,49	11,4
		Лакинское	Бабаево	5	40,41,43	2,2
		Ставровское		2	62-66	3,9
		Ставровское		3	39	1
		Ставровское		4	9,10	3,8
		Ставровское		5	5,19-21	3,4
		Ставровское		9	16,17,34	4,4
		Ставровское		54	10,20,22,23	8,6
		Ставровское		56	1,9,12,18-20,23-25	10,8
		Ставровское		58	3,6,15,24	10,8
		Ставровское		66	1,17-22	11,7
		Ставровское		67	18,20,22	0,9
		Ставровское		68	3,5,11,15	4
		Ставровское		69	28	0,4
		Ставровское		70	17,18,33,34	6,4
		Ставровское		77	39	2,1
		Ставровское		80	4,6,40,42	4,8
Ставровское		95	41,42,47	4,5		
Ставровское		99	1,24,34,35,42	5		
Ставровское		106	49	0,2		

Виды лесов по целевому назначению и категории защитных лесов	Наименование ОЗУ	Местоположение лесного участка				Площадь, га
		наименование участкового лесничества	наименование урочища	номер лесного квартала	номер лесотаксационного выдела	
1	2	3	4	5	6	7
Эксплуатационные леса	Берегозащитные, почвозащитные участки лесов, расположенные вдоль водных объектов, склонов, оврагов	Березниковское		165	18-20	6,1
		Березниковское		169	21	4,9
		Березниковское		173	13,14	26,8
		Березниковское		174	24,25,26	5,7
		Березниковское сельское	Березники	76	63	1,4
		Березниковское сельское	Березники	78	17	1,3
		Березниковское сельское	Березники	79	6,26,27,28	11
		Ставровское		10	3,19,20,21,25,26,27,28,29,30	24,5
		Ставровское		13	9,14,20	6,6
		Ставровское		16	5,44,47,52,58,59	21,9
		Ставровское		17	19,20,21,23	5,5
		Ставровское		21	1,2,23,42	6,0
		Ставровское		72	3,5-8,10,14,15,17,20,31,35,36,37,41,48,50	39,3
		Ставровское		74	2,3,8,9,15,16,17,18,22,23,25-28,35,37,38,40,42,43	32,8
Ставровское		75	3,5,10,11,36,38,39,41	18,4		
Итого по виду озу						2195,4
Защитные леса, запретные полосы лесов, расположенные вдоль водных объектов	Полосы лесов по берегам рек или иных водных объектов заселенные бобрами	Березниковское сельское	Березники	15	7,10	6,6
		Березниковское сельское	Березники	16	8,12,18,21,22,23,28	18,0
		Березниковское сельское	Березники	33	10,32,33,34,36,37	13,0
		Березниковское сельское	Березники	34	66,70	1,8
Итого по виду озу						39,4

Виды лесов по целевому назначению и категории защитных лесов	Наименование ОЗУ	Местоположение лесного участка				Площадь, га
		наименование участкового лесничества	наименование урочища	номер лесного квартала	номер лесотаксационного выдела	
1	2	3	4	5	6	7
Защитные леса, запретные полосы лесов, расположенные вдоль водных объектов	Участки лесов вокруг санаториев, детских лагерей, домов отдыха, пансионатов, туристических баз и других лечебных и оздоровительных учреждений	Березниковское сельское	Березники	4	21,24-27	14,6
		Березниковское сельское	Березники	9	5,6,9-11,16,21	10,1
		Березниковское сельское	Березники	10	17,27-30,35,38,41-45,50	23,9
		Березниковское сельское	Березники	18	35,36	0,7
		Березниковское сельское	Березники	21	16,41	3,3
		Березниковское сельское	Березники	39	30	0,3
		Березниковское сельское	Березники	44	1	5,2
		Березниковское сельское	Березники	56	7,16	4,3
		Березниковское сельское	Березники	61	15	0,8
		Березниковское сельское	Березники	67	16	5,8
		Березниковское сельское	Березники	68	25	0,2
Итого по виду озу						69,2

Виды лесов по целевому назначению и категории защитных лесов	Наименование ОЗУ	Местоположение лесного участка				Площадь, га
		наименование участкового лесничества	наименование урочища	номер лесного квартала	номер лесотаксационного выдела	
1	2	3	4	5	6	7
Защитные леса, запретные полосы лесов, расположенные вдоль водных объектов	Особо охраняемые части государственных природных заказников и других особо охраняемых природных территорий	Березниковское сельское	Березники	64	1-13,15-24,26-33,35-40,42-46	141,6
		Березниковское сельское	Березники	65	24,25	9,4
		Березниковское сельское	Березники	66	2-5,8,9,13-15	21,2
		Березниковское сельское	Березники	67	10,14,15	5,2
		Собинское		121	4,7,11,19-22,26,27,29	90,1
		Собинское		122	6-8,10,13-15,19-21,23,24	92
		Собинское		123	1,4,5,7-11,13,14,15,17-29	99
		Собинское		124	1-4,6-8	108,8
		Собинское		125	2,3,5-8,10,11,14-18	81,6
		Собинское		126	1-3,5-8	110,8
		Березниковское		155	17,24	12
		Березниковское		156	9,18,26	48,9
		Березниковское		157	2,6,13,15,16	38,2
		Березниковское		161	2,3,5-7,14,23	58,9
		Березниковское		162	3,6,11,14	30,1
Березниковское		163	2-5,7,10,11,15	39,2		
Итого по виду озу					987,0	

Виды лесов по целевому назначению и категории защитных лесов	Наименование ОЗУ	Местоположение лесного участка				Площадь, га
		наименование участкового лесничества	наименование урочища	номер лесного квартала	номер лесотаксационного выдела	
1	2	3	4	5	6	7
Защитные леса, запретные полосы лесов, расположенные вдоль водных объектов	Леса в охранных зонах государственных природных заповедников, национальных парков, природных парков и памятников, а также территориях, зарезервированных для создания особо охраняемых природных территорий федерального значения	Лакинское	им.Лакина	15	2-16	30,5
		Лакинское	им.Лакина	16	1-7,16	11,5
		Лакинское	им.Лакина	21	8,20	0,8
		Собинское		32	1-12,15,18-22	70,0
		Собинское		33	1-8,14-21,26-29,34,47	30,5
		Собинское		40	1-50	76
		Собинское		41	1,2,6-8,11,12,14,21	31,6
		Собинское		49	5,7-17,26,28	19,4
		Собинское		50	1-7,14-19,23,24	20,7
		Собинское		85	24,29,30,37-40	42,2
		Собинское		86	32-46	59,8
		Собинское		87	43-45	12,5
		Собинское		92	3,4,6-8,11,12,14,15,19,22,24,27,28	122,5
		Собинское		95	4,5,6,8,12,14,15,17,18	52,8
		Собинское		96	1-6	53,0
		Собинское		97	1-21	142,2
		Собинское		101	5-7,11,12	10,2
		Собинское		102	1-14,16-18,20,64,65	100,5
		Собинское		103	1-12,18,20,21,26-29,32-36	84,8
		Собинское		109	8,10,11,13,19-21,32,33	21,3
		Собинское		119	18,19,21,22,26,31,35-37	47,0
		Березниковское		87	9,22,25,48,54,57,60,61,63-65,68-73,77,78,82,84,87,89-91,95,104	537,5
		Березниковское		88	9-11,19-23,28-34,40-45,50-52	62,0
		Березниковское		89	1-40,42-54,56-61,64-71,74,77-80	133,6
		Березниковское		91	5-15,30-36	26,0
		Березниковское		116	1-75	155,0
Березниковское		133	1-51	125,0		
Березниковское		134	1-48	98,0		
Березниковское		135	1-47	124,0		

Виды лесов по целевому назначению и категории защитных лесов	Наименование ОЗУ	Местоположение лесного участка				Площадь, га
		наименование участкового лесничества	наименование урочища	номер лесного квартала	номер лесотаксационного выдела	
1	2	3	4	5	6	7
Защитные леса, запретные полосы лесов, расположенные вдоль водных объектов	Леса в охранных зонах государственных природных заповедников, национальных парков, природных парков и памятников, а также территориях, зарезервированных для создания особо охраняемых природных территорий федерального значения	Березниковское		136	1-56	150,0
		Березниковское		148	1-48	119,0
		Березниковское		149	1-37	303,0
		Березниковское		150	1-32	191,0
		Березниковское		160	1-46	113,0
Нерестоохранные полосы лесов		Собинское		39	1-49,51-53,59-64,68-71	125,3
		Собинское		12	13-23,28	36,2
Лесопарковые зоны		Собинское		13	29-31,38	7,5
		Собинское		19	71,84-91,93,94,99-108	24,0
		Собинское		20	7,14-16,23-27,31-33,35-38,41-43,48-50,53	62,4
		Собинское		21	1-61	134,0
		Собинское		22	1-11,13-20,23-26,29-36	90,8
		Собинское		29	2,3,5-14,20-23,25,26,28-32	45,2
		Собинское		30	1-4,7,9-11,13-37,39-42	118,7
Эксплуатационные леса		Собинское		31	6-9,12-14,18,25,30,32	10,3
	Березниковское		174	13	3,8	
	Березниковское		175	1-8,11,12,14,15	111,9	
Итого по виду озу					3947,0	

Виды лесов по целевому назначению и категории защитных лесов	Наименование ОЗУ	Местоположение лесного участка				Площадь, га
		наименование участкового лесничества	наименование урочища	номер лесного квартала	номер лесотаксационного выдела	
1	2	3	4	5	6	7
Защитные леса, запретные полосы лесов, расположенные вдоль водных объектов	Медоносные участки лесов	Березниковское		159	23	0,9
Эксплуатационные леса		Ставровское		72	1,16,28	4,3
		Ставровское		75	12,15,22	6
Итого по виду озу						11,2
Эксплуатационные леса	Небольшие участки лесов, расположенные среди безлесных пространств	Ставровское		75	19-21	7,5
		Ставровское		76	2-9,12-20,23	49,2
Итого по виду озу						56,7
Защитные леса, запретные полосы лесов, расположенные вдоль водных объектов	Опушки лесов, граничащие с безлесными пространствами	Ундольское		15	8-11	4,9
Итого по виду озу						4,9

продолжение таблицы 27

Виды лесов по целевому назначению и категории защитных лесов	Наименование ОЗУ	Местоположение лесного участка				Площадь, га
		наименование участкового лесничества	наименование урочища	номер лесного квартала	номер лесотаксационного выдела	
1	2	3	4	5	6	7
Защитные леса, запретные полосы лесов, расположенные вдоль водных объектов	Участки лесов вокруг глухариных токов	Ундольское		76	53,54	0,3
		Ундольское		77	17-25,27-35,37	21,3
		Ундольское		78	5,6,11	3,7
		Ундольское		79	1-4	3,2
		Березниковское		16	17,18,25-29,35,46-60	26,7
		Березниковское		33	45,46,48,55	8,6
		Березниковское		34	23-25,31,32,34,35	11,1
		Березниковское		37	16-19,21,22,24,28-30,38-40,42,43	26,6
		Березниковское		47	6,14,15,17,27,28	24,0
		Березниковское		48	20	3,4
		Березниковское		50	6,7,9,14-21,24,26,35,37,39,40	23,8
		Березниковское		54	43-51,55,56,61,64	28,0
		Березниковское		81	18-21,27,28,48,55,57-65	27,9
		Березниковское		84	12,13,15,16,18,20	28,1
		Березниковское		89	41,55,62,63,72,73,75,76	28,4
		Березниковское		94	37-40	2,9
		Березниковское		96	9,11-14,17-20,38,39,41-44	27,6
		Березниковское		105	3,4,8,9,17,19,37-41	24,8
		Березниковское		106	12-14,18-23,38,39,42,45,46	26,6
		Березниковское		107	9,13	0,8
		Березниковское		140	6-9,14-17,19	28,6
		Березниковское		141	22-25	28,3
Березниковское		147	39-42,44-49	20,4		
Березниковское		159	3,4,42-45	7,3		
Эксплуатационные леса		Березниковское		172	10,21-23,26,27,32,33,42,44	27,9
Итого по виду озу						460,3

Виды лесов по целевому назначению и категории защитных лесов	Наименование ОЗУ	Местоположение лесного участка				Площадь, га
		наименование участкового лесничества	наименование урочища	номер лесного квартала	номер лесотаксационного выдела	
1	2	3	4	5	6	7
Защитные леса, запретные полосы лесов, расположенные вдоль водных объектов	Участки лесов вокруг сельских населённых пунктов и садовых товариществ	Березниковское		1	1-4,8,9,18	14,6
		Березниковское		2	1-9,12-18,24-32,35-56,58,59	63,8
		Березниковское		3	43,44	1,5
		Березниковское		4	8-10,35-37	5,8
		Березниковское		5	1-8,10,11,47,49,50	16,0
		Березниковское		6	1-8,15,49,53,54	14,9
		Березниковское		8	40-49,52-71,73,75,77	46,3
		Березниковское		9	25-27,30-38	12,4
		Березниковское		10	29,42-44,47-49	7,5
		Березниковское		11	3,5-8,15-29,32-34,40,41,44-46,49	32,4
		Березниковское		12	1-5,11-17,22-28,31,32	31,9
		Березниковское		14	13-16,87	7,4
		Березниковское		15	1-30	45,9
		Березниковское		16	1-3,45	3,2
		Березниковское		19	1-9,14-16	30,8
		Березниковское		20	2	0,9
		Березниковское		22	27,28	0,9
		Березниковское		23	19-27	13,5
		Березниковское		26	39	0,1
		Березниковское		29	50	0,1
		Березниковское		30	4-16,19-23,28-30,32-35,37,40-43	52,7
		Березниковское		31	1-22	49,9
		Березниковское		34	42,44,49-54	9,8
		Березниковское		35	9-19,21-32	50
		Березниковское		36	26	2
		Березниковское		38	4-22,24-29	78,5
		Березниковское		39	1-5,27-36,43,48-52,64-80,82-84,100-103	79
		Березниковское		41	13,14,23-25,27,35,36,40-45,48	65,5
		Березниковское		42	52,53	0,4
		Березниковское		44	5,16-21,31,32,34,76	27,6
		Березниковское		50	2-5,8,10-12,43	7,2
Березниковское		51	6,7	6,2		

Виды лесов по целевому назначению и категории защитных лесов	Наименование ОЗУ	Местоположение лесного участка				Площадь, га
		наименование участкового лесничества	наименование урочища	номер лесного квартала	номер лесотаксационного выдела	
1	2	3	4	5	6	7
Защитные леса, запретные полосы лесов, расположенные вдоль водных объектов	Участки лесов вокруг сельских населённых пунктов и садовых товариществ	Березниковское		52	1-3,41,43	8,6
		Березниковское		55	4-7,12-15,20,26,27,32,39	17,2
		Березниковское		56	1-30	79,3
		Березниковское		57	44-51,71,77-79,89,90,97,98,100-104,122	88,3
		Березниковское		58	11-20,23-57,59,62	82,9
		Березниковское		59	24,26,33	4,6
		Березниковское		60	14,26,28,37,44-53	36,6
		Березниковское		61	42,47,48,51-56	10,4
		Березниковское		62	1,2,4-11,13-15	19,6
		Березниковское		63	1-27	133
		Березниковское		64	1,2,38,39,48-54	25,4
		Березниковское		65	1-8,31,32,36,37,	35,6
		Березниковское		86	5,7-11,21,68	17
		Березниковское		87	50,53,66,74,76,83,102,103	10,3
		Березниковское		88	1-8,12-18,24-27,35-39,46-49	67,0
		Березниковское		90	1-33	55,6
		Березниковское		91	1-4,16-29	50,0
		Березниковское		92	1-39	77,5
		Березниковское		102	2-4,6-10,15-23,26	26,8
		Березниковское		112	1-13	55,0
		Березниковское		113	2	0,3
		Ундольское		11	1-12,15-19,22-31	76,1
		Ундольское		12	1-42	63,0
		Ундольское		15	3,6,7,12,13,18,19	16,7
		Ундольское		21	1-19,21-32	70,1
		Ундольское		22	1-22,27-31,38,39,42,43,45-48,50,51,53	44,8
		Ундольское		28	3-8,14-20,45,47,50-53	27,0
		Ундольское		38	23-25,27-30,35,37,40	15,2
		Ундольское		59	25-28,34,35	13,7
		Ундольское		66	23,32-34	5,2
Ундольское		67	30-53,55-62	70,4		

Виды лесов по целевому назначению и категории защитных лесов	Наименование ОЗУ	Местоположение лесного участка				Площадь, га
		наименование участкового лесничества	наименование урочища	номер лесного квартала	номер лесотаксационного выдела	
1	2	3	4	5	6	7
Защитные леса, запретные полосы лесов, расположенные вдоль водных объектов	Участки лесов вокруг сельских населённых пунктов и садовых товариществ	Ундольское		68	19,20,22,26-34,37-44,46,48-51	48,4
		Ундольское		69	58,59	0,6
		Ундольское		71	1-33	56,3
		Ундольское		72	1,3,11,12,20-22,37-39	20,6
		Ундольское		85	19,20,22-24,27,29-53,64-66,76-88	62
		Ставропольское		15	15,30,31	2,5
		Ставропольское		86	28-31,35-37,41-46,50,51	36,6
		Ставропольское		91	23-27	11,5
		Ставропольское		93	1-15,18	50,4
		Ставропольское		96	1-27	75,1
		Ставропольское		97	1-26	95,1
		Ставропольское		98	1-18	72,6
		Ставропольское		100	1-4	16,6
		Ставропольское		101	1-29,35	104,5
		Ставропольское		102	13,15,23-26,31-36,38	28,6
		Ставропольское		103	1-6	12,9
		Ставропольское		104	1-51	119,3
		Ставропольское		105	1-53	97,4
		Ставропольское		110	1-32	83,6
		Собинское		4	25-28,30,33-38,41-48,52-54,57,58,78,79	40,9
		Собинское		5	23-29	13,1
		Собинское		18	3,4,7-9,11,13-15,17-20,23-25	28,8
		Собинское		27	2-6,8-13,16-19,23,24,26-33,38,50,52-56,59-61	56,8
		Собинское		49	1-4,6,18-25,27,29-40,43-52,54-57,62	62,6
		Собинское		58	1-11,13-18,21-23,25,26,30,31,34,35	26,7
		Собинское		59	1-4	4,0
		Собинское		73	1-17	22,0
		Собинское		74	9,10,11,14,23,24,29,41-43,45,47-49,52,53	17,3
		Собинское		82	1-32,34-36,38,39,41-45,47,54-56	95,5
		Собинское		84	1-41	84,0
Собинское		85	2-13,21-23	31,8		
Собинское		86	1,2,4-20,22-26,48	56,5		

Виды лесов по целевому назначению и категории защитных лесов	Наименование ОЗУ	Местоположение лесного участка				Площадь, га
		наименование участкового лесничества	наименование урочища	номер лесного квартала	номер лесотаксационного выдела	
1	2	3	4	5	6	7
Защитные леса, запретные полосы лесов, расположенные вдоль водных объектов	Участки лесов вокруг сельских населённых пунктов и садовых товариществ	Собинское		87	1-3,46,47-51	17,7
		Собинское		88	55	0,9
		Собинское		89	6,7,11-29	35,4
		Собинское		91	18,19,21,28-31,40-43,55,56	22,9
		Собинское		94	1-3,9-14,24-30	34,1
		Собинское		100	1,5-7,12	10,9
		Лакинское	им.Лакина	2	16	7,8
		Лакинское	им.Лакина	3	6,8	15,5
		Лакинское	им.Лакина	5	3-6,8,9	37,0
		Лакинское	им.Лакина	8	2,4,12,13	10
		Лакинское	им.Лакина	10	6-15	29,7
		Лакинское	им.Лакина	18	2,6,17,18	5,6
		Лакинское	им.Лакина	26	6	6,2
		Лакинское	им.Лакина	27	1-8,10,13	40,2
		Лакинское	Маяк	4	4,6,8,9,11,14-21,26,31,32,35,38,39,42,44	45,2
		Лакинское	Маяк	5	2,5-34,42	97,7
		Лакинское	Маяк	6	2-8,11-18,20,22-39,41-43,45-60	122,4
		Лакинское	Маяк	7	1-12,14-42	113,0
		Лакинское	Маяк	8	1-40,43-50,52-54	126,9
		Лакинское	Маяк	9	1,3-47	113,0
		Лакинское	Воршанское	1	11-13,18-20,22,26,27,33-35,38,48,49	34,7
Лакинское	Воршанское	2	10-12,16-20,22,26,27,36-41	25,1		
Лакинское	Воршанское	3	13,17,19,21,23,25,27,29,30,34,35	23,3		

продолжение таблицы 27

Виды лесов по целевому назначению и категории защитных лесов	Наименование ОЗУ	Местоположение лесного участка				Площадь, га
		наименование участкового лесничества	наименование урочища	номер лесного квартала	номер лесотаксационного выдела	
1	2	3	4	5	6	7
Противоэрозийные леса	Участки лесов вокруг сельских населённых пунктов и садовых товариществ	Ставропольское		9	23,24,27-33,35,36	44,0
		Ставропольское		54	1-9,11-19,21,24,25	42,6
		Ставропольское		55	1-10	13,9
		Ставропольское		56	2-8,10,11,13-16,21,22,26,28	29,4
		Ставропольское		57	34,35	4,0
		Ставропольское		59	1-14	30,2
		Ставропольское		60	8-11	16,9
		Ставропольское		61	1-3	8,7
		Ставропольское		82	10	0,6
		Ставропольское		88	1-49	75,6
		Ставропольское		94	23-25,38-43	21,2
		Ставропольское		95	1,49,50	10,1
		Ставропольское		99	2-23,28-33,36,37,39,40	57,6
		Ставропольское		108	1-27	79,5
		Ставропольское		109	2-57	163,6
		Лакинское	Жуковского	1	1-5,7,10,14,46-49,52	23,3
		Лакинское	Жуковского	2	1-21,23-33	81,0
		Лакинское	Жуковского	3	2,24	3,2
		Лакинское	им. Ленина	6	18,25,47,48,51	9,3
		Лакинское	им. Ленина	7	44	1,1
		Лакинское	Волосово	1	1-8,17-23,25-29,44,47,48,51	61,9
		Лакинское	Черкутино	1	24,22,29-37	29,4
		Лакинское	Черкутино	5	1,4-6,8,12,51-53	7,7
		Лакинское	Маяк	3	22,23,30-34,38,41,42,44	32,6
		Лакинское	Куриловское	1	1,2,4-8,10,11,13,15-18,20-28,36-38,46,55-59,61	85
		Лакинское	Куриловское	2	1,5-9,19-23,25-31	56,4
		Лакинское	Куриловское	3	1,5-8,11	30,0
		Лакинское	Куриловское	4	1-10	47
		Лакинское	Куриловское	5	1,8	10,9
		Лакинское	Куриловское	6	1-14,23,24,27,28	39,0

Виды лесов по целевому назначению и категории защитных лесов	Наименование ОЗУ	Местоположение лесного участка				Площадь, га
		наименование участкового лесничества	наименование урочища	номер лесного квартала	номер лесотаксационного выдела	
1	2	3	4	5	6	7
Противоэрозийные леса	Участки лесов вокруг сельских населённых пунктов и садовых товариществ	Лакинское	Воршанское	1	7-10,24,25,31,32,39,40,43,44,53,54,56	24,0
		Лакинское	Колокшанское	5	16	0,6
		Лакинское	Колокшанское	6	1-8	28,0
		Лакинское	Колокшанское	7	1,3-5,6	18,7
		Лакинское	Бабаево	1	1,3-11,13-15	21,0
		Лакинское	Бабаево	3	4	2,3
		Лакинское	Бабаево	4	32,33	12,7
		Лакинское	Бабаево	5	4,27,39	16,3
		Лакинское	Ставровское	1	28,29	4,5
		Лакинское	Ставровское	2	1-4,7-11,30-33	28,9
		Лакинское	Ставровское	3	1,9-15,19-26,29-33,36-38	69,9
		Лакинское	Ставровское	4	10,11,17-24,26,31-33,36,38-41,45	53,7
		Лакинское	Ставровское	5	1-11,13,20,21,23-32,35-39	66,4
		Лакинское	Ставровское	6	1,5,6,8,9,11,12,16-20	27,0
		Лакинское	Ставровское	7	1-24,26,27	92,9
		Лакинское	Ставровское	8	4-6,12-17,21,22,24-44,46-50	161,1
		Нерестощадные полосы лесов	Участки лесов вокруг сельских населённых пунктов и садовых товариществ	Собинское		3
Собинское				4	1-24	50,3
Собинское				5	1-22,49-64,66,67,70,71	65,5
Собинское				39	50,54-58,65-67	11,7
Лакинское	им.Лакина			11	9,10,17,21	11,2
Лакинское	им.Лакина			12	13-15	5,1
Лакинское	им.Лакина			13	5,9,14,16,17	25,8
Лакинское	им.Лакина			14	2,4,5,7,11,13-26	51,1
Лакинское	им.Лакина			18	1,3-5,7,16	16,0
Лакинское	им.Лакина			21	1-7,9-12,14-19,21	46,8
Лакинское	им.Лакина			24	1,5,8,9,14-16,18,20,25,30	27,0
Лакинское	им.Лакина			25	23,25,26,28,39,40	10,9

Виды лесов по целевому назначению и категории защитных лесов	Наименование ОЗУ	Местоположение лесного участка				Площадь, га
		наименование участкового лесничества	наименование урочища	номер лесного квартала	номер лесотаксационного выдела	
1	2	3	4	5	6	7
Нерестоохранные полосы лесов	Участки лесов вокруг сельских населённых пунктов и садовых товариществ	Лакинское	им.Лакина	30	5-7,9	2,3
		Лакинское	им.Лакина	35	1-4,15-25,28,29,45,51,53	36,6
		Лакинское	им.Лакина	37	1-10	11,3
		Лакинское	им.Лакина	38	1-12,19	43,9
		Лакинское	Воршанское	6	34-39	19,2
Леса, расположенные в первом и втором поясах зон санитарной охраны источников питьевого и хозяйственно-бытового водоснабжения		Березниковское сельское	Трудовик	3	4,6-19,26	36,0
		Березниковское сельское	Трудовик	4	8,9,11,12,16	8,0
		Лакинское	Бабаево	5	7,8,9,44,45	8,1
		Лакинское	Воршанское	3	1,3,11,12,14-16,18,20,33	16,0
Лесопарковые зоны		Лакинское	Воршанское	6	18-20,22-25,29-31,40-44,46,48,50-52	49,1
		Собинское		19	1-6,54,56,58,69,70,116,119,121,122	19
		Собинское		28	14-30,42	26,6
		Собинское		29	1,4,15-19,24,27	16,8
		Собинское		90	1,4,6-8,11-13,16,18-22,25-36,38-57,59,60	101,7
		Собинское		93	1-4,6-45,47,49-54,56-64,66-70	111,0
	Собинское		98	1-20,23-33,41-43	72,0	
	Собинское		99	1-50,54,55	92,6	
	Ундольское		13	1-57	92,7	
	Ундольское		29	1-23,36,37,38,48-50	59,2	
	Ундольское		30	1-6,14,17,18,22	11,2	
	Ундольское		31	2-11,13-20,23	21,7	
	Ундольское		32	1-11,13-22	30,2	
Ундольское		33	4,11-13,19,24	5,3		

Виды лесов по целевому назначению и категории защитных лесов	Наименование ОЗУ	Местоположение лесного участка				Площадь, га
		наименование участкового лесничества	наименование урочища	номер лесного квартала	номер лесотаксационного выдела	
1	2	3	4	5	6	7
Зеленые зоны	Участки лесов вокруг сельских населённых пунктов и садовых товариществ	Березниковское сельское	Трудовик	4	13-15,19,21-24	7,2
		Березниковское сельское	Трудовик	5	1-35,38,43,44,49,50,52,57	75,1
		Березниковское сельское	Трудовик	6	1-3,5-19,27,28	47,9
		Березниковское сельское	Трудовик	7	2-7,9-17,19-25,29	72,4
		Березниковское сельское	Трудовик	9	1,2	14,9
		Березниковское сельское	Трудовик	10	21,26-39,41-52,56,58-61	85,6
		Березниковское сельское	Трудовик	11	55-58,62,65,66,68-70	30,4
		Березниковское сельское	Трудовик	12	1-21	49,9
		Березниковское сельское	Трудовик	13	1-25,28-35,37-41	116,1
		Березниковское сельское	Трудовик	14	3,5-31	73,3
		Березниковское сельское	Трудовик	16	1-5,7-9,12-19,25-27,30-38,42,62,64-71	94,1
		Березниковское сельское	Трудовик	17	1-22	84,4
		Березниковское сельское	Трудовик	18	1-7,9-28	106,8
		Березниковское сельское	Трудовик	19	1-17	85,5
		Березниковское сельское	Трудовик	20	1-15	64,7

Виды лесов по целевому назначению и категории защитных лесов	Наименование ОЗУ	Местоположение лесного участка				Площадь, га
		наименование участкового лесничества	наименование урочища	номер лесного квартала	номер лесотаксационного выдела	
1	2	3	4	5	6	7
Зеленые зоны	Участки лесов вокруг сельских населённых пунктов и садовых товариществ	Березниковское сельское	Трудовик	21	16	5,1
		Березниковское сельское	Трудовик	22	1,2,8	11,1
		Ундольское		43	6-15,18-26,30-43,45-47,49-59,61-63	124,0
		Лакинское	Маяк	10	1-13,17,18	39,5
		Лакинское	Маяк	11	11-15,45	19,5
		Лакинское	Маяк	13	10,32,ч.33,34,ч.35,ч.36,56-62	19,6590
Защитные полосы лесов, расположенные вдоль железнодорожных путей, федеральных автомобильных дорог, автомобильных дорог общего пользования, находящихся в собственности субъектов РФ		Ундольское		58	15	1,4
		Ундольское		59	6-13,19-21	33,5
		Ундольское		82	32,36,38,39,40,41,60,61	6,6
		Лакинское	им.Лакина	7	36	0,8
		Лакинское	им.Лакина	8	5,6,8-11,14-17	43
		Лакинское	им.Лакина	10	1-5	25
		Лакинское	Маяк	11	1,6-9,16,17,37,38	11,3
		Лакинское	Маяк	13	ч.33,ч.35,ч.36	4,6410
		Лакинское	Воршанское	3	2,5-9,22,31,32	7
Итого по виду озу					9082,4	
Всего по лесничеству					16853,5	

Ограничения по видам особо защитных участков лесов

№ п/п	Виды особо защитных участков лесов	Ограничения использования лесов
1	2	3
1.	Берегозащитные, почвозащитные участки, расположенные вдоль водных объектов, склонов оврагов	<p>Запрещено:</p> <ul style="list-style-type: none"> - проведение подсочки; - заготовка и сбор недревесных лесных ресурсов; - ведение сельского хозяйства; - переработка древесины и иных лесных ресурсов; - выращивание лесных плодовых, ягодных, декоративных растений, лекарственных растений; - создание лесных плантаций и их эксплуатация. <p>Кроме того, в соответствии с Водным кодексом РФ (2006 ст. 65) в границах прибрежных защитных полос, в дополнение к ограничениям, указанным выше, запрещается:</p> <ol style="list-style-type: none"> 1) распашка земель; 2) размещение отвалов размываемых грунтов; 3) выпас сельскохозяйственных животных и организация для них летний лагерей, ванн.
2.	Опушки лесов, граничащие с безлесным пространством	<p>Запрещено:</p> <ul style="list-style-type: none"> - проведение подсочки; - переработка древесины и иных лесных ресурсов; - выращивание лесных плодовых, ягодных, декоративных растений, лекарственных растений; - создание лесных плантаций и их эксплуатация.
3.	Постоянные лесосеменные участки (ПЛСУ)	<p>Запрещено:</p> <ul style="list-style-type: none"> - проведение подсочки; - переработка древесины и иных лесных ресурсов; - выращивание лесных плодовых, ягодных, декоративных растений, лекарственных растений; - создание лесных плантаций и их эксплуатация.

№ п/п	Виды особо защитных участков лесов	Ограничения использования лесов
1	2	3
4.	Другие особо защитные участки	Запрещается проведение подсочки; - переработка древесины и иных лесных ресурсов; - выращивание лесных плодовых, ягодных, декоративных растений, лекарственных растений; - создание лесных плантаций и их эксплуатация.

Примечание: местоположение и площадь ОЗУЛ указывается при их проектировании лесоустройством.

3.3. Ограничения по видам использования лесов

Как указывалось, ранее (глава 1), на территории лесничества законодательно допустимы следующие виды планируемого использования лесов:

- заготовка древесины;
- заготовка живицы;
- заготовка и сбор недревесных лесных ресурсов;
- заготовка пищевых лесных ресурсов и сбор лекарственных растений;
- осуществление видов деятельности в сфере охотничьего хозяйства;
- ведение сельского хозяйства;
- осуществление научно-исследовательской деятельности, образовательной деятельности;
- осуществление рекреационной деятельности;
- создание лесных плантаций и их эксплуатация;
- выращивание лесных плодовых, ягодных, декоративных растений, лекарственных растений;
- создание лесных питомников и их эксплуатация;
- выполнение работ по геологическому изучению недр, разработка месторождений полезных ископаемых;
- строительство и эксплуатация водохранилищ и иных искусственных водных объектов, а также гидротехнических сооружений, морских портов, морских терминалов, речных портов, причалов;
- строительство, реконструкция, эксплуатация линейных объектов;
- переработка древесины и иных лесных ресурсов;
- осуществление религиозной деятельности;
- изыскательские работы.

Ограничения по видам использования лесов приведено в таблице 30.

Виды ограничения использования лесов

Виды использования лесов	Ограничения
1	2
Заготовка древесины	<p>Запрещается заготовка древесины в объеме, превышающем расчетную лесосеку (допустимый объем изъятия древесины), а также с нарушением возрастов рубок.</p> <p>При заготовке древесины:</p> <p>а) не допускается использование русел рек и ручьев в качестве трасс волоков и лесных дорог;</p> <p>б) не допускается повреждение лесных насаждений, растительного покрова и почв, захламление лесов промышленными и иными отходами за пределами лесосеки на смежных с ними 50-метровых полосах;</p> <p>в) не допускается повреждение дорог, мостов, просек, осушительной сети, дорожных, гидромелиоративных и других сооружений, русел рек и ручьев;</p> <p>г) запрещается оставление завалов (включая срубленные и оставленные на лесосеке деревья) и срубленных зависших деревьев, повреждение или уничтожение подроста, подлежащего сохранению;</p> <p>д) запрещается уничтожение или повреждение граничных, квартальных, лесосечных и других столбов и знаков;</p> <p>е) запрещается рубка и повреждение деревьев, не предназначенных для рубки и подлежащих сохранению в соответствии с Правилами заготовки древесины и лесным законодательством Российской Федерации, в том числе источников обсеменения и плюсовых деревьев;</p> <p>ж) не допускается заготовка древесины по истечении разрешенного срока (включая предоставление отсрочки), а также заготовка древесины после приостановления или прекращения права пользования лесным участком;</p> <p>з) не допускается оставление не вывезенной в установленный срок (включая предоставление отсрочки) древесины на лесосеке;</p> <p>и) не допускается вывозка, трелевка (транспортировка) древесины в места, не предусмотренные проектом освоения лесов или технологической картой лесосечных работ;</p>

Виды использования лесов	Ограничения
1	2
Заготовка древесины	<p>к) не допускается невыполнение или несвоевременное выполнение работ по очистке лесосеки от порубочных остатков (остатков древесины, образующихся на лесосеке при валке и трелевке (транспортировке) деревьев, а также при очистке стволов от сучьев, включающих вершинные части срубленных деревьев, откомлевки, сучья, хворост);</p> <p>л) не допускается уничтожение верхнего плодородного слоя почвы вне волоков и погрузочных площадок.</p> <p>При заготовке древесины подлежат сохранению деревья, кустарники и лианы, занесенных в Красную книгу Российской Федерации, в Красную книгу Владимирской области.</p>
Заготовка живицы	<p>Заготовка живицы осуществляется в лесах, которые предназначаются для заготовки древесины.</p> <p>Не допускается проведение подсочки:</p> <ul style="list-style-type: none"> - лесных насаждений в очагах вредных организмов до их ликвидации; - лесных насаждений, поврежденных и ослабленных вследствие воздействия лесных пожаров, вредных организмов и других негативных факторов; - лесных насаждений в лесах, где в соответствии с законодательством Российской Федерации не допускается проведение сплошных или выборочных рубок спелых и перестойных лесных насаждений в целях заготовки древесины; - лесных насаждений, расположенных на постоянных лесосеменных участках, лесосеменных плантациях, генетических резерватах, а также плюсовых деревьев, семенников, семенных куртин и полос. <p>Не допускается уменьшение установленной общей ширины межкарровых ремней или увеличение ширины карр по отношению к указанным в приложении № 2 к Правилам заготовки живицы.</p>

Виды использования лесов	Ограничения
1	2
<p>Заготовка и сбор недревесных лесных ресурсов</p>	<p>Запрещается использовать для заготовки и сбора недревесных лесных ресурсов виды растений, занесенные в Красную книгу Российской Федерации, Красную книгу Владимирской области, признаваемые наркотическими средствами в соответствии Федеральным законом, а также включенных в перечень видов, заготовка которых запрещена в соответствии с приказом Рослесхоза от 05.12.2011 № 513 «Об утверждении перечня видов (пород) деревьев и кустарников, заготовка древесины которых не допускается».</p> <p>Заготовка и сбор недревесных лесных ресурсов могут быть ограничены или запрещены в районах, загрязненных радиоактивными веществами.</p> <p>Запрещается:</p> <ul style="list-style-type: none"> - рубка деревьев для заготовки бересты; - сбор подстилки в лесах, выполняющих функции защиты природных и иных объектов, в лесах, расположенных в водоохранных зонах, в ценных лесах. <p>Не допускается:</p> <ul style="list-style-type: none"> - заготовка пневого осмола в противозерозионных лесах, на берегозащитных, почвозащитных участках лесов, расположенных вдоль водных объектов, склонов оврагов, в лесах научного или исторического значения, а также в молодняках с полнотой 0,8-1,0 и несомкнувшихся лесных культурах; - заготовка коры деревьев и кустарников, если эта деятельность ведет к снижению качества заготовленной лесопродукции; - спил деревьев и кустарников, их вершин, сучьев и ветвей при заготовке хвороста; - обрубка сучьев и вершин с сырораствующих деревьев при заготовке хвороста; - заготовка веников, ветвей и кустарников для метел и плетения, заготовка древесной зелени при проведении опытных и экспериментальных рубок, отбора модельных деревьев на постоянных пробных площадях в лесах, переданных для осуществления научно-исследовательской деятельности, образовательной деятельности.

Виды использования лесов	Ограничения
1	2
<p>Заготовка пищевых лесных ресурсов и сбор лекарственных растений</p>	<p>В районах, загрязненных радиоактивными веществами, заготовка пищевых лесных ресурсов и сбор лекарственных растений могут быть ограничены или запрещены в порядке, установленном законодательством Российской Федерации.</p> <p>Запрещается осуществлять заготовку и сбор грибов и дикорастущих растений, виды которых занесены в Красную книгу Российской Федерации, Красную книгу Владимирской области, или которые признаются наркотическими средствами в соответствии Федеральным законом от 08.01.1998 № 3-ФЗ «О наркотических средствах и психотропных веществах».</p> <p>Запрещается:</p> <ul style="list-style-type: none"> - рубка плодоносящих деревьев и обрезка ветвей для заготовки плодов; - при заготовке орехов рубка деревьев и кустарников, а также применение способов, приводящих к повреждению деревьев и кустарников; - вырывать растения с корнями, повреждать листья (вайи) и корневища.
<p>Осуществление видов деятельности в сфере охотничьего хозяйства</p>	<p>Осуществление видов деятельности в сфере охотничьего хозяйства запрещается в лесах, расположенных в лесопарковых и зеленых зонах.</p> <p>Запрещается добыча млекопитающих и птиц, занесенных в Красную книгу Российской Федерации и (или) в красную книгу Владимирской области, за исключением отлова млекопитающих и птиц в целях, предусмотренных статьями 15 и 17 Федерального закона от 24.07.2009 № 209-ФЗ «Об охоте и о сохранении охотничьих ресурсов и о внесении изменений в отдельные законодательные акты Российской Федерации».</p>
<p>Ведение сельского хозяйства</p>	<p>Ведение сельского хозяйства запрещается:</p> <ul style="list-style-type: none"> - в лесах, расположенных в водоохраных зонах, за исключением сенокосения и пчеловодства; - в лесах, расположенных в лесопарковых зонах; - в лесах, расположенных в зеленых зонах, за исключением сенокосения и пчеловодства (без возведения изгородей в указанных целях); - в городских лесах;

Виды использования лесов	Ограничения
1	2
Ведение сельского хозяйства	<p>- на заповедных лесных участках;</p> <p>- на особо защитных участках лесов, за исключением сенокосения и пчеловодства (кроме заповедных лесных участков).</p> <p>В целях использования лесов для ведения сельского хозяйства запрещается использовать земли лесного фонда, занятые лесными культурами, естественными молодняками ценных древесных пород, селекционно-лесосеменных, сосновых, елово-пихтовых, ивовых, твердолиственных, ореховых плантаций, с проектируемыми мероприятиями по содействию естественному лесовосстановлению и лесовосстановлению хвойными и твердолиственными породами, с легкоразмываемыми и развеиваемыми почвами.</p>
Осуществление научно-исследовательской, образовательной деятельности	<p>При осуществлении использования лесов для научно-исследовательской деятельности, образовательной деятельности не допускается:</p> <ul style="list-style-type: none"> - повреждение лесных насаждений, растительного покрова и почв за пределами предоставленного лесного участка; - захламление предоставленного лесного участка и территории за его пределами строительным и бытовым мусором, отходами древесины, иными видами отходов; - загрязнение площади предоставленного лесного участка и территории за его пределами химическими и радиоактивными веществами.
Осуществление рекреационной деятельности	<p>Использование лесов для осуществления рекреационной деятельности в случае невозможности соблюдения охраны редких и находящихся под угрозой исчезновения деревьев, кустарников, лиан, иных лесных растений, занесенных в Красную книгу Российской Федерации или Красную книгу Владимирской области, не допускается.</p> <p>Использование лесов для осуществления рекреационной деятельности осуществляется способами, не наносящими вреда окружающей среде и здоровью человека.</p>
Создание лесных плантаций и их эксплуатация	<p>Создание и эксплуатация лесных плантаций запрещается в лесах, расположенных в водоохраных зонах.</p>

Виды использования лесов	Ограничения
1	2
Выращивание лесных плодовых, ягодных, декоративных растений, лекарственных растений	Использование лесов для выращивания лесных плодовых, ягодных, декоративных растений, лекарственных растений может ограничиваться или запрещаться в соответствии со статьей 27 Лесного кодекса Российской Федерации.
Создание лесных питомников и их эксплуатация	Для создания лесных питомников и их эксплуатации не допускается применение нерайонированных семян лесных растений, а также семян лесных растений, посевные и иные качества которых не проверены. Использование лесов для создания лесных питомников и их эксплуатации в случае невозможности соблюдения охраны редких и находящихся под угрозой исчезновения деревьев, кустарников, лиан, иных лесных растений, занесенных в Красную книгу Российской Федерации или Красную книгу Владимирской области, не допускается.
Осуществление геологического изучения недр, разведка и добыча полезных ископаемых	<p>В лесах, расположенных в лесопарковых зонах, в зеленых зонах, в городских лесах и на заповедных лесных участках, запрещается разведка и добыча полезных ископаемых, за исключением случаев, предусмотренных Лесным кодексом Российской Федерации или другими федеральными законами.</p> <p>При осуществлении использования лесов в целях осуществления геологического изучения недр, разведки и добычи полезных ископаемых не допускается:</p> <ul style="list-style-type: none"> а) валка деревьев и расчистка от древесной растительности с помощью бульдозеров, захламление порубочными остатками приграничных полос и опушек, повреждение стволов и скелетных корней опушечных деревьев, оставление (хранение) свежесрубленной древесины в лесу в летний период без принятия мер по предохранению ее от заселения стволовыми вредителями в соответствии с Правилами санитарной безопасности в лесах, утвержденными в порядке, установленном Лесным кодексом Российской Федерации; б) затопление и длительное подтопление лесных насаждений; в) повреждение лесных насаждений, растительного

Виды использования лесов	Ограничения
1	2
<p>Осуществление геологического изучения недр, разведка и добыча полезных ископаемых</p>	<p>покрова и почв за пределами земель, на которых осуществляется использование лесов; г) захламление лесов отходами производства и потребления; д) загрязнение площади земель, на которых осуществляется использование лесов и территории за ее пределами, химическими и радиоактивными веществами; е) проезд транспортных средств и иных механизмов по произвольным, неустановленным маршрутам, в том числе за пределами земель, на которых осуществляется использование лесов.</p>
<p>Строительство и эксплуатация водохранилищ и иных искусственных водных объектов, а также гидротехнических сооружений, морских портов, морских терминалов, речных портов, причалов</p>	<p>Устанавливаются Водным кодексом Российской Федерации.</p>
<p>Строительство, реконструкция, эксплуатация линейных объектов</p>	<p>При использовании лесов в целях строительства, реконструкции, эксплуатации линейных объектов не допускается:</p> <ul style="list-style-type: none"> - повреждение лесных насаждений, растительного покрова и почв за пределами земель, на которых осуществляется использование лесов, и охранной зоны линейных объектов; - захламление территорий, прилегающих к землям, на которых осуществляется использование лесов, строительным и бытовым мусором, отходами древесины; - загрязнение земель, на которых осуществляется использование лесов, и территорий, прилегающих к землям, на которых осуществляется использование лесов, химическими и радиоактивными веществами;

Виды использования лесов	Ограничения
1	2
	<p>- проезд транспортных средств, механизмов по произвольным, неустановленным маршрутам.</p>
<p>Переработка древесины и иных лесных ресурсов</p>	<p>Создание лесоперерабатывающей инфраструктуры запрещается в защитных лесах, а также в иных предусмотренных Лесным кодексом Российской Федерации и другими федеральными законами случаях в соответствии с частью 2 статьи 14 Лесного кодекса Российской Федерации.</p> <p>При использовании лесов для переработки древесины и иных лесных ресурсов должны исключаться случаи:</p> <ul style="list-style-type: none"> - загрязнения (в том числе радиоактивными веществами) лесов и иного негативного воздействия на леса в соответствии со статьей 60.13 Лесного кодекса Российской Федерации; - въезда транспортных средств в целях обеспечения пожарной и санитарной безопасности в лесах в соответствии со статьей 53.5 Лесного кодекса Российской Федерации.
<p>Осуществление религиозной деятельности</p>	<p>Запрещается: захламление участка бытовыми отходами, проезд транспорта по произвольным маршрутам, повреждение лесных насаждений.</p>
<p>Изыскательские работы</p>	<p>При использовании лесов в целях выполнения изыскательских работ не допускается:</p> <ul style="list-style-type: none"> - повреждение лесных насаждений, растительного покрова и почв за пределами предоставленного лесного участка; - захламление прилегающих территорий за пределами предоставленного лесного участка строительным и бытовым мусором, отходами древесины, иными видами отходов; - загрязнение площади предоставленного лесного участка и территории за его пределами химическими и радиоактивными веществами; - проезд транспортных средств и иных механизмов по произвольным, неустановленным маршрутам за пределами предоставленного лесного участка.

Заключение

Следует также отметить, что лесохозяйственный регламент определяет только максимальные объемы возможного использования лесов. Более точные данные на лесные участки могут быть получены только после разработки проектов освоения лесов.

В лесничестве требуется уточнение границ и площадей в связи с наличием самовольно захваченных земель, а также уточнение границ и площадей категорий защитных лесов при наличии их динамики в связи с принятием сельских лесов, давность лесоустройства в которых составляет около 10 лет; изменением численности населения, проживающего в городах и населенных пунктах; строительством автодорог федерального, республиканского и областного значения и прекращением функционирования ранее действующих.

Кроме этого, необходимо правовое уточнение категорий защитных лесов на основании нормативных актов, приведенных в соответствии с действующим законодательством.

Действие лесохозяйственного регламента лесничества и порядок внесения в регламент изменений

Лесохозяйственный регламент Собинского лесничества обязателен для исполнения гражданами, юридическими лицами, осуществляющими использование, охрану, защиту, воспроизводство лесов в границах лесничества.

Невыполнение гражданами, юридическими лицами, осуществляющими использование лесов лесохозяйственного регламента, является основанием для досрочного расторжения договора аренды лесного участка или договоров купли-продажи лесных насаждений, а также принудительного прекращения права постоянного (бессрочного) пользования лесным участком или безвозмездного срочного пользования лесным участком.

Срок действия лесохозяйственного регламента – до 31.12.2028 года.

В лесохозяйственный регламент могут быть внесены изменения в случаях:

1) изменения структуры и состояния лесов, выявленных в процессе проведения лесоустройства, специальных обследований, включающих в себя сведения о лесных пожарах и лесных насаждениях, поврежденных вредными организмами, промышленными выбросами, ветровалами (буреломами) и другими негативными воздействиями, а также в результате лесопатологических обследований;

2) принятия или изменения нормативных правовых актов в области лесных отношений;

3) осуществления санитарно-оздоровительных мероприятий и мероприятий по ликвидации очагов вредных организмов (по результатам их осуществления);

4) выявления технических ошибок.

Приложение 1. Законодательные акты Российской Федерации

1. Конституция Российской Федерации (принята всенародным голосованием 12.12.1993) (с учетом поправок, внесенных Законами Российской Федерации о поправках к Конституции Российской Федерации от 30.12.2008 № 6-ФКЗ и от 30.12.2008 № 7-ФКЗ).
2. «Лесной кодекс Российской Федерации» от 04.12.2006 № 200-ФЗ (с изменениями).
3. Федеральный закон от 04.12.2006 № 201-ФЗ (с изменениями) «О введении в действие Лесного кодекса Российской Федерации».
4. «Водный кодекс Российской Федерации» от 03.06.2006 № 74-ФЗ (с изменениями).
5. Федеральный закон от 10.01.2002 № 7-ФЗ (с изменениями) «Об охране окружающей среды».
6. Федеральный закон от 14.03.1995 № 33-ФЗ (с изменениями) «Об особо охраняемых природных территориях».
7. Федеральный закон от 24.04.1995 № 52-ФЗ (с изменениями) «О животном мире».
8. Федеральный закон от 24.07.2009 № 209-ФЗ (с изменениями) «Об охоте и о сохранении охотничьих ресурсов, и о внесении изменений в отдельные законодательные акты Российской Федерации».
9. Федеральный закон от 19.07.1997 № 109-ФЗ (с изменениями) «О безопасном обращении с пестицидами и агрохимикатами».
10. Федеральный закон от 21.07.1997 № 117-ФЗ (с изменениями) «О безопасности гидротехнических сооружений».
11. Федеральный закон от 31.03.1999 № 69-ФЗ (с изменениями) «О газоснабжении в Российской Федерации».
12. Федеральный закон от 24.11.1996 № 132-ФЗ (с изменениями) «Об основах туристской деятельности в Российской Федерации».
13. Федеральный закон от 24.07.2007 № 221-ФЗ (с изменениями) «О кадастровой деятельности».
14. Федеральный закон от 17.12.1997 № 149-ФЗ (с изменениями) «О семеноводстве».
15. Постановление Правительства Российской Федерации от 03.10.1998 № 1151 (с изменениями) «Об утверждении Положения о формировании и использовании федерального фонда семян лесных растений».
16. Постановление Правительства РФ от 07.10.2020 N 1614 "Об утверждении Правил пожарной безопасности в лесах"
17. «Перечень объектов лесной инфраструктуры для защитных лесов, эксплуатационных лесов и резервных лесов». Утвержден распоряжением Правительства Российской Федерации от 17.07.2012 № 1283-р (с изменениями).
18. Постановление Правительства РФ от 09.12.2020 N 2047 "Об утверждении Правил санитарной безопасности в лесах"

19. Приказ Минприроды России от 15.07.2015 № 321 «О внесении изменений в приказ Минприроды России от 28.03.2014 № 161 «Об утверждении видов средств предупреждения и тушения лесных пожаров, нормативов обеспеченности данными средствами лиц, использующих леса, норм наличия средств предупреждения и тушения лесных пожаров при использовании лесов».

20. Приказ Минприроды России от 11.03.2019 N 150 «Об утверждении порядка отнесения земель, предназначенных для лесовосстановления, к землям, занятым лесными насаждениями, и формы соответствующего акта».

21. Приказом Министерства природных ресурсов и экологии Российской Федерации от 18.08.2014 № 367 «Перечень лесорастительных зон Российской Федерации и Перечень лесных районов Российской Федерации».

22. Приказ Минприроды России от 22.10.2020 N 846 "Об утверждении Примерного перечня мероприятий по осуществлению отдельных полномочий Российской Федерации в области водных отношений, переданных органам государственной власти субъектов Российской Федерации"

23. Приказ Минприроды России от 09.01.2017 № 1 «Об утверждении Порядка лесозащитного районирования».

24. Приказ Минприроды России от 01.12.2020 N 993 "Об утверждении Правил заготовки древесины и особенностей заготовки древесины в лесничествах, указанных в статье 23 Лесного кодекса Российской Федерации"

25. Приказ Минприроды России от 28.07.2020 N 495 "Об утверждении Правил использования лесов для переработки древесины и иных лесных ресурсов"

26. Приказ Минприроды России от 30.07.2020 N 534 "Об утверждении Правил ухода за лесами"

27. Приказ Минприроды России от 19.02.2015 № 58 «Об утверждении порядка формирования и использования страховых фондов семян лесных растений».

28. Приказ Минприроды России от 02.07.2020 N 408 "Об утверждении Правил использования лесов для ведения сельского хозяйства и Перечня случаев использования лесов для ведения сельского хозяйства без предоставления лесного участка, с установлением или без установления сервитута, публичного сервитута".

29. Приказ Минприроды России от 04.12.2020 N 1014 "Об утверждении Правил лесовосстановления, состава проекта лесовосстановления, порядка разработки проекта лесовосстановления и внесения в него изменений"

30. Приказ Минприроды России от 27.02.2017 № 72 «Об утверждении состава лесохозяйственных регламентов, порядка их разработки, сроков их действия и порядка внесения в них изменений».

31. Приказ Минприроды России от 09.11.2020 N 909 "Об утверждении Порядка использования районированных семян лесных растений основных лесных древесных пород"

32. Приказ Минприроды России от 15.11.2016 № 597 «Об утверждении Порядка организации и выполнения авиационных работ по охране лесов от

пожаров и Порядка организации и выполнения авиационных работ по защите лесов».

33. Приказ Минприроды России от 10.07.2020 N 434 "Об утверждении Правил использования лесов для строительства, реконструкции, эксплуатации линейных объектов и Перечня случаев использования лесов для строительства, реконструкции, эксплуатации линейных объектов без предоставления лесного участка, с установлением или без установления сервитута, публичного сервитута"

34. Приказ Минприроды России от 09.11.2020 N 911 "Об утверждении Правил заготовки живицы"

35. Приказ Минприроды России от 28.07.2020 N 496 "Об утверждении Правил заготовки и сбора недревесных лесных ресурсов"

36. Приказ Минприроды России от 27.07.2020 N 487 "Об утверждении Правил использования лесов для осуществления научно-исследовательской деятельности, образовательной деятельности"

37. Приказ Минприроды России от 30.07.2020 N 541 "Об утверждении Правил лесоразведения, состава проекта лесоразведения, порядка его разработки"

38. Приказ Минприроды России от 29.03.2018 № 122 «Об утверждении Лесоустроительной инструкции».

39. Приказ Минприроды России от 09.11.2020 N 908 "Об утверждении Правил использования лесов для осуществления рекреационной деятельности"

40. Приказ Минприроды России от 28.07.2020 N 494 "Об утверждении правил заготовки пищевых лесных ресурсов и сбора лекарственных растений".

41. Приказ Рослесхоза от 10.01.2012 № 2 «Об утверждении Порядка реализации и транспортировки партий семян лесных растений».

42. Приказ Минприроды России от 30.07.2020 N 514 "Об утверждении Порядка производства семян отдельных категорий лесных растений"

43. Приказ Минприроды России от 28.07.2020 N 497 "Об утверждении Правил использования лесов для выращивания лесных плодовых, ягодных, декоративных растений, лекарственных растений"

44. Приказ Минприроды России от 22.07.2020 N 469 "Об утверждении Правил использования лесов для выращивания посадочного материала лесных растений (саженцев, сеянцев)".

45. Приказ Рослесхоза от 19.12.2007 № 498 «Об отнесении лесов к защитным, эксплуатационным и резервным лесам».

46. Приказ Минприроды России от 07.07.2020 N 417 «Об утверждении Правил использования лесов для осуществления геологического изучения недр, разведки и добычи полезных ископаемых и Перечня случаев использования лесов в целях осуществления геологического изучения недр, разведки и добычи полезных ископаемых без предоставления лесного участка, с установлением или без установления сервитута»

47. Приказ Рослесхоза от 09.04.2015 № 105 «Об установлении возрастов рубок».

48. Приказ Рослесхоза от 27.05.2011 № 191 «Об утверждении Порядка исчисления расчетной лесосеки».

49. Приказ Рослесхоза от 05.08.2020 N 753 "Об установлении лесопожарного зонирования земель лесного фонда и признании утратившим силу приказа Федерального агентства лесного хозяйства от 07.06.2018 N 468"

50. Приказ Рослесхоза от 04.02.2010 № 38 «Об отнесении лесов на территории Владимирской области к ценным лесам, эксплуатационным лесам и установлении их границ».

51. Приказ Рослесхоза от 08.10.2015 № 353 «Об установлении лесосеменного районирования».

52. Приказ Рослесхоза от 05.12.2011 № 513 «Об утверждении Перечня видов (пород) деревьев и кустарников, заготовка древесины которых не допускается».

53. Приказ Рослесхоза от 12.09.2008 № 257 «Об определении количества лесничеств на территории Владимирской области и установлении их границ».

Приложение 2. Нормативные и правовые акты, регламентирующие виды использования лесов, предусмотренные Лесным кодексом РФ

Статья Лесного кодекса РФ	Предусмотрено Лесным кодексом РФ	Нормативные акты
1	2	3
Федеральные законы		
ст. 36	Использование лесов для осуществления видов деятельности в сфере охотничьего хозяйства	Федеральный закон от 24.07.2009 № 209-ФЗ «Об охоте и о сохранении охотничьих ресурсов, и о внесении изменений в отдельные законодательные акты Российской Федерации»
ст. 47	Использование лесов для осуществления религиозной деятельности	Федеральный закон от 26.09.1997 № 125-ФЗ «О свободе совести и о религиозных объединениях»
Постановления Правительства Российской Федерации		
ч. 3 ст. 22	Порядок подготовки и утверждения перечня приоритетных инвестиционных проектов в области освоения лесов	Постановление Правительства Российской Федерации от 23.02.2018 № 190 «О приоритетных инвестиционных проектах в области освоения лесов и об изменении и признании утратившими силу некоторых актов правительства Российской Федерации»
ч. 3 ст. 20	Порядок реализации древесины, которая получена при использовании лесов, расположенных на землях лесного фонда, в соответствии со статьями 43-46	Постановление Правительства Российской Федерации от 23.07.2009 № 604 «О реализации древесины, которая получена при использовании лесов, расположенных на землях лесного фонда, в соответствии со статьями 43 – 46 Лесного кодекса Российской Федерации»
ст. 44	Использование лесов для строительства и эксплуатация водохранилищ и иных искусственных водных объектов, а также гидротехнических сооружений, морских портов, морских терминалов, речных портов, причалов	Постановление Правительства Российской Федерации от 30.12.2006 № 844 «О порядке подготовки и принятия решения о предоставлении водного объекта в пользование»
ч. 3 ст.50	Максимальный объем древесины, подлежащей заготовке лицом, группой лиц	Постановление Правительства Российской Федерации от 22.06.2007 № 395 «Об установлении максимального объема древесины, подлежащей заготовке лицом, группой лиц»
ч. 3 ст. 53; п.4 ст.81	Правила пожарной безопасности в лесах лесах (в том числе порядок осуществления рубок лесных насаждений, ч. 3 ст. 16)	Постановление Правительства РФ от 07.10.2020 N 1614 «Об утверждении Правил пожарной безопасности в лесах»

Статья Лесного кодекса РФ	Предусмотрено Лесным кодексом РФ	Нормативные акты
1	2	3
ч. 3 ст. 55; п.5 ст.81	Правила санитарной безопасности в лесах (в том числе порядок осуществления рубок лесных насаждений, ч. 3 ст. 16)	Постановление Правительства РФ от 09.12.2020 N 2047 «Об утверждении Правил санитарной безопасности в лесах»
ч. 4 ст. 73	Для аренды лесного участка, находящегося в федеральной собственности, ставки платы за единицу объема лесных ресурсов и ставки платы за единицу площади лесного участка	Постановление Правительства Российской Федерации от 22.05.2007 № 310 «О ставках платы за единицу объема лесных ресурсов и ставках платы за единицу площади лесного участка, находящегося в федеральной собственности»
ч. 3 ст. 76	Ставки платы за единицу объема древесины, заготавливаемой на землях, находящихся в федеральной собственности (для договора купли-продажи лесных насаждений)	Постановление Правительства Российской Федерации от 22.05.2007 № 310 «О ставках платы за единицу объема древесины, заготавливаемой на землях, находящихся в федеральной собственности»
ч. 7 ст. 91	Размер платы за предоставление выписок из государственного лесного реестра и порядок ее взимания	Постановление Правительства Российской Федерации от 3.03.2007 № 138 «О размере платы за предоставление выписок из государственного лесного реестра и порядке ее взимания»
п. 13 ст. 81	Порядок осуществления государственного лесного контроля и надзора	Постановление Правительства Российской Федерации от 22.06.2007 № 394 «Об утверждении положения об осуществлении государственного лесного контроля и надзора»
ч. 2 ст. 100	Таксы и методики исчисления размера вреда, причиненного лесам вследствие нарушения лесного законодательства	Постановление Правительства Российской Федерации от 29.12.2018 № 1730 «Об исчислении размера вреда, причиненного лесам и находящимся в них природным объектам вследствие нарушения лесного законодательства»

Статья Лесного кодекса РФ	Предусмотрено Лесным кодексом РФ	Нормативные акты
1	2	3
Приказы Министерства природных ресурсов и экологии Российской Федерации (Минприроды России)		
ч. 5 ст. 32	Правила заготовки и сбора недревесных лесных ресурсов	Приказ Минприроды России от 28.07.2020 N 496 "Об утверждении Правил заготовки и сбора недревесных лесных ресурсов"
ч. 3 ст. 62	Правила лесовосстановления	Приказ Минприроды России от 04.12.2020 N 1014 "Об утверждении Правил лесовосстановления, состава проекта лесовосстановления, порядка разработки проекта лесовосстановления и внесения в него изменений"
ч. 2 ст. 63	Правила лесоразведения	Приказ Минприроды России от 30.07.2020 N 541 "Об утверждении Правил лесоразведения, состава проекта лесоразведения, порядка его разработки"
ч. 3 ст. 46	Правила использования лесов для переработки древесины и иных лесных ресурсов	Приказ Минприроды России от 28.07.2020 N 495 "Об утверждении Правил использования лесов для переработки древесины и иных лесных ресурсов"
ч. 3 ст. 64	Правила ухода за лесами (в том числе, порядок осуществления рубок лесных насаждений, ч. 3 ст. 16)	Приказ Минприроды России от 30.07.2020 N 534 "Об утверждении Правил ухода за лесами"
ч. 5 ст. 112	Особенности использования, охраны, защиты, воспроизводства лесов, расположенных на особо охраняемых природных территориях	Приказ Минприроды России от 16.07.2007 № 181 «Об утверждении особенностей использования, охраны, защиты, воспроизводства лесов, расположенных на особо охраняемых природных территориях»
ч. 2 ст. 64.1	Отнесение земель, предназначенных для лесовосстановления, к землям, занятым лесными насаждениями	Приказ Минприроды России от 11.03.2019 N 150 "Об утверждении Порядка отнесения земель, предназначенных для лесовосстановления, к землям, на которых расположены леса, и формы соответствующего акта"
ч. 5 ст. 65	Порядок использования районированных семян лесных растений основных лесных древесных пород	Приказ Минприроды России от 09.11.2020 N 909 "Об утверждении Порядка использования районированных семян лесных растений основных лесных древесных пород"
ч. 5 ст. 86	Состав лесного плана субъекта РФ и порядок подготовки	Приказ Минприроды России от 20.12.2017 № 692 «Об утверждении типовой формы и состава лесного плана субъекта РФ, порядка его подготовки и внесения в него изменений»

Статья Лесного кодекса РФ	Предусмотрено Лесным кодексом РФ	Нормативные акты
1	2	3
ч. 9 ст. 91; п. 35 ст. 81	Порядок и формы ведения государственного лесного реестра	Приказ Минприроды России от 06.10.2016 № 514 «Об утверждении форм ведения государственного лесного реестра»
ч. 7 ст. 87; п. 34 ст. 81	Состав лесохозяйственных регламентов, порядок их разработки, сроки их действия и порядок внесения в них изменений	Приказ Минприроды России от 27.02.2017 № 72 «Об утверждении состава лесохозяйственных регламентов, порядка их разработки, сроков их действия и порядка внесения в них изменений»
ч. 5 ст. 74 п. 28, п. 29 ст. 81	Порядок подготовки и заключения договора аренды лесного участка, находящегося в государственной или муниципальной собственности, и форма примерного договора аренды лесного участка	Приказ Минприроды России от 28.10.2015 № 445 «Об утверждении порядка подготовки и заключения договора аренды лесного участка, находящегося в государственной или муниципальной собственности»
ч. 2 ст. 49; п. 14 ст. 81; ч. 2 ст. 60; п. 20 ст. 81	Форма отчета об использовании лесов и порядок его представления. Форма отчета об охране и защите лесов и порядок его представления.	Приказ Минприроды России от 21.08.2017 № 451 «Об утверждении перечня информации, включаемой в отчет об использовании лесов, формы и порядка представления отчета об использовании лесов, а также требований к формату отчета об использовании лесов в электронной форме»
ч. 2 ст. 66; п. 25 ст. 81	Форма отчета о воспроизводстве лесов и лесоразведении, порядок его представления	Приказ Минприроды России от 21.08.2017 № 452 «Об утверждении перечня информации, включаемой в отчет о воспроизводстве лесов и лесоразведении, формы и порядка представления отчета о воспроизводстве лесов и лесоразведении, а также требований к формату отчета о воспроизводстве лесов и лесоразведении в электронной форме»
ч. 3 ст. 26; п. 3 ст. 81	Форма лесной декларации, порядок ее заполнения и подачи	Приказ Минприроды России от 16.01.2015 № 17 «Об утверждении формы лесной декларации, порядка ее заполнения и подачи, требований к формату лесной декларации в электронной форме»
ч. 1 ст. 89	Порядок государственной или муниципальной экспертизы проекта освоения лесов	Приказ Минприроды России от 26.09.2016 № 496 «Об утверждении порядка государственной или муниципальной экспертизы проекта освоения лесов»

Статья Лесного кодекса РФ	Предусмотрено Лесным кодексом РФ	Нормативные акты
1	2	3
ч. 3 ст. 15	Лесорастительные зоны и лесные районы	Приказ Минприроды России от 18.08.2014 № 367 «Перечень лесорастительных зон Российской Федерации и Перечень лесных районов Российской Федерации»
ч. 9 ст. 29; п.20 ст. 81	Правила заготовки древесины (в том числе порядок осуществления рубок лесных насаждений, ч. 3 ст. 16)	Приказ Минприроды России от 01.12.2020 N 993 "Об утверждении Правил заготовки древесины и особенностей заготовки древесины в лесничествах, указанных в статье 23 Лесного кодекса Российской Федерации"
ч. 4 ст. 38	Правила использования лесов для ведения сельского хозяйства	Приказ Минприроды России от 02.07.2020 N 408 "Об утверждении Правил использования лесов для ведения сельского хозяйства и Перечня случаев использования лесов для ведения сельского хозяйства без предоставления лесного участка, с установлением или без установления сервитута, публичного сервитута"
ч. 9 ст. 91; п. 12 ст. 81	Порядок и формы ведения государственного лесного реестра	Приказ Минприроды России от 06.10.2016 № 514 «Об утверждении форм ведения государственного лесного реестра» Приказ Минприроды России от 11.11.2013 № 496 «Об утверждении перечня, форм и порядка подготовки документов, на основании которых осуществляется внесение документированной информации в государственный лесной реестр и ее изменение» Приказ Минприроды России от 27.07.2020 № 491 «Об утверждении Порядка ведения государственного лесного реестра»
Приказы Федерального агентства лесного хозяйства (Рослесхоз)		
ч. 3 ст. 23; п. 9 ст. 81	Количество лесничеств, лесопарков, их границы	Приказ Рослесхоза от 12.09.2008 № 257 «Об определении количества лесничеств на территории Владимирской области и установлении их границ»
п. 2 ст. 65	Лесосеменное районирование	Приказ Рослесхоза от 08.10.2015 № 353 «Об установлении лесосеменного районирования»
ч. 2 ст. 88	Состав проекта освоения лесов и порядок его разработки	Приказ Рослесхоза от 29.02.12 № 69 «Об утверждении Состав проекта освоения лесов и порядка его разработки» (Зарегистрировано в Минюсте России 5.05.2012 , регистрационный № 24075)

Статья Лесного кодекса РФ	Предусмотрено Лесным кодексом РФ	Нормативные акты
1	2	3
ст. 111	Подразделение защитных лесов на категории	Приказ Рослесхоза от 4.02.2010 № 38 «Об отнесении лесов на территории Владимирской области к ценным лесам, эксплуатационным лесам и установлении их границ»
ч. 5 ст. 29;	Порядок исчисления расчетной лесосеки	Приказ Рослесхоза от 27.05.2011 № 191 «Об утверждении Порядка исчисления расчетной лесосеки»
ч. 6 ст. 29; п.3 ст. 81	Перечень видов (пород) деревьев и кустарников, заготовка древесины которых не допускается	Приказ Рослесхоза от 5.12.2011 № 513 «Об утверждении Перечня видов (пород) деревьев и кустарников, заготовка древесины которых не допускается»
ч. 4 ст. 31	Правила заготовки живицы	Приказ Минприроды России от 09.11.2020 N 911 "Об утверждении Правил заготовки живицы"
ч. 5 ст. 34	Правила заготовки пищевых лесных ресурсов и сбора лекарственных растений	Приказ Минприроды России от 28.07.2020 N 494 "Об утверждении правил заготовки пищевых лесных ресурсов и сбора лекарственных растений"
ч. 3 ст. 40	Правила использования лесов для осуществления научно- исследовательской деятельности, образовательной деятельности	Приказ Минприроды России от 27.07.2020 N 487 "Об утверждении Правил использования лесов для осуществления научно-исследовательской деятельности, образовательной деятельности"
ч. 5 ст. 41	Правила использования лесов для осуществления рекреационной деятельности	Приказ Минприроды России от 09.11.2020 N 908 "Об утверждении Правил использования лесов для осуществления рекреационной деятельности"
ч. 4 ст. 39	Правила использования лесов для выращивания лесных плодовых, ягодных, декоративных растений, лекарственных растений	Приказ Минприроды России от 28.07.2020 N 497 "Об утверждении Правил использования лесов для выращивания лесных плодовых, ягодных, декоративных растений, лекарственных растений"

Статья Лесного кодекса РФ	Предусмотрено Лесным кодексом РФ	Нормативные акты
1	2	3
ч. 6 ст. 43	Порядок использования лесов для выполнения работ по геологическому изучению недр, для разработки месторождений полезных ископаемых	Приказ Минприроды России от 07.07.2020 N 417 "Об утверждении Правил использования лесов для осуществления геологического изучения недр, разведки и добычи полезных ископаемых и Перечня случаев использования лесов в целях осуществления геологического изучения недр, разведки и добычи полезных ископаемых без предоставления лесного участка, с установлением или без установления сервитута"
ст. 45	Использование лесов для строительства, реконструкции, эксплуатации линейных объектов	Приказ Минприроды России от 10.07.2020 N 434 "Об утверждении Правил использования лесов для строительства, реконструкции, эксплуатации линейных объектов и Перечня случаев использования лесов для строительства, реконструкции, эксплуатации линейных объектов без предоставления лесного участка, с установлением или без установления сервитута, публичного сервитута"

Приложение 3. Характеристика путей транспорта

Виды дорог	Протяженность дорог, км						
	всего	лесохозяйственных (по типам)				лесовозных	общего пользования
		I	II	III	итого		
1	2	3	4	5	6	7	8
Дороги - всего	847	22	6	719	747	-	100
в том числе:							
а) автомобильные	822	22	6	719	747	-	75
из них:							
с твердым покрытием	22	1	-	-	1	-	21
грунтовые	800	21	6	719	746	-	54
в том числе:							
круглогодичного действия	500	9	1	490	500	-	-
б) железные дороги	19	-	-	-	-	-	19
из них:							
широкой колеи	19	-	-	-	-	-	19
в) зимники	6	-	-	-	-	-	6

Приложение 4. Нормативы режима рубок ухода в насаждениях основных лесообразующих пород по группам типов леса лесничества при вырубке средневозрастных, приспевающих спелых и перестойных насаждений

Исходный состав насаждений	Группа типов леса (класс бонитета)	Рубки прореживания		Проходные рубки		Целевой состав к возрасту рубки (спелости)
		миним. <u>полнотадо ухода</u> после ухода	интенсивность рубки, % <u>по запасу</u> повторяемость (лет)	миним. <u>сомкнут. до ухода</u> после ухода	интенсивность рубки, % <u>по запасу</u> повторяемость (лет)	
1	2	3	4	5	6	7
Район хвойно-широколиственных (смешанных) лесов европейской части Российской Федерации						
Сосновые насаждения						
1. Сосновые насаждения, чистые и с примесью лиственных до 2 единиц	Лишайниковый (III-IV)	0,9	15-20	0,9	10-15	8С2Б
		0,7	10-15	0,8	15-20	
	Брусничный (II-I)	0,8	20-25	0,8	15-20	(8-9)С (1-2)Б
		0,6	10-12	0,7	15-20	
	Сложный (Ia-I)	0,8	20-30	0,8	20-25	(9-10)С (1+)Б
		0,6	10-12	0,7	15-20	
	Черничный (I-II)	0,9	20-25	0,8	15-20	(8-9)С (1-2)Б
		0,7	10-12	0,7	15-20	
	Долгомошный (III)	0,9	15-20	0,9	10-15	8С2Б
		0,7	10-15	0,8	15-20	
2. Сосново-лиственные с преобладанием сосны в составе (5-7 сосны, 3-5 лиственных)	Лишайниковый (III-IV)	0,9	20-30	0,9	15-20	(7-8)С (2-3)Б
		0,7	10-15	0,8	15-20	
	Брусничный (II-I)	0,7	30-40	0,7	25-30	(8-9)С (1-2)Б
		0,5	10-15	0,6	15-20	
	Сложный (Ia-I)	0,7	30-45	0,7	25-35	(8-10)С (0-2)Б
		0,4	10-15	0,5	15-20	
	Черничный (I-II)	0,7	30-40	0,7	25-35	(7-9)С (1-3)Б
		0,5	10-15	0,5	15-20	
	Долгомошный (III)	0,8	20-30	0,8	20-25	(6-8)С (2-4)Б
		0,6	10-15	0,6	15-20	
2.1. Сосново-лиственные с долей сосны в составе 3-4 единицы и 6-7 лиственных	Брусничный (II-I)	0,7	30-50	0,7	25-40	(6-8)С (2-4)Б
		0,5	10-15	0,5	15-20	
	Сложный (Ia-I)	0,7	30-50	0,7	25-40	(6-9)С (1-4)Б
		0,4	10-15	0,5	15-20	
	Черничный (I-II)	0,7	30-45	0,8	25-35	(6-8)С (2-4)Б
		0,5	10-15	0,6	15-20	
	Долгомошный (III)	0,8	25-35	0,8	20-30	(5-7)С (3-5)Б
		0,6	10-15	0,6	15-20	

Исходный состав насаждений	Группа типов леса (класс бонитета)	Рубки прореживания		Проходные рубки		Целевой состав к возрасту рубки (спелости)
		миним. полнота до ухода после ухода	интенсивность рубки, % по запасу повторяемость (лет)	миним. сомкнут. до ухода после ухода	интенсивность рубки, % по запасу повторяемость (лет)	
1	2	3	4	5	6	7
3. Лиственнично-сосновые (лиственничные более 7 единиц, сосны менее 3 единиц при достаточном количестве деревьев)	Брусничный	-	-	-	-	(5-8)С (2-5)Б
	Сложный	-	-	-	-	(6-9)С (1-4)Б
	Черничный	-	-	-	-	(5-8)С (2-5)Б
	Долгомошный	-	-	-	-	(4-7)С (3-6)Б
Еловые насаждения						
1. Еловые насаждения: чистые и с примесью лиственничных до 2 единиц	Сложные (Ia-I)	0,8	15-25	0,8	15-20	8Е2Б (Ос)
		0,7	8-12	0,7	10-20	
	Черничные (I-II)	0,8	15-20	0,8	15-20	8Е2Б (Ос)
		0,7	8-10	0,7	10-20	
	Приручьевые (II-III)	0,8	15-20	0,8	15-20	(7-8)Е
		0,7	8-10	0,7	10-20	(2-3)Б (Ос)
2. Елово-лиственничные с преобладанием ели в составе: 5-7 ели и 3-5 лиственничных	Сложные (Ia-I)	0,7	30-40	0,7	25-35	8Е2Б (Ос)
		0,5	10-12	0,6	10-15 (20)	
	Черничные (I-II)	0,7	20-35	0,7	20-30	8Е2Б (Ос)
		0,5	10-12	0,6	10-15 (20)	
	Приручьевые (II-III)	0,7	20-35	0,7	20-30	(7-8)Е
		0,6	10-12	0,6	10-15 (20)	(2-3)Б (Ос)
2.1. Елово-лиственничные с долей ели в составе 3-4 единицы и 6-7 лиственничных	Сложные (Ia-I)	0,7	30-50	0,7	30-40	(7-8)Е (2-3)Б (Ос)
		0,5	8-12	0,5	10-15 (20)	
	Черничные (I-II)	0,7	25-35	0,7	20-30	(7-8)Е (2-3)Б (Ос)
		0,6	8-10	0,6	10-15 (20)	
	Приручьевые (II-III)	0,7	25-35	0,7	20-30	(7-8)Е
		0,6	8-10	0,6	10-15 (20)	(2-3)Б (Ос)

продолжение приложения 4

Исходный состав насаждений	Группа типов леса (класс бонитета)	Рубки прореживания		Проходные рубки		Целевой состав к возрасту рубки (спелости)
		миним. полнота до ухода после ухода	интенсивность рубки, % по запасу повторяемость (лет)	миним. сомкнут. до ухода после ухода	интенсивность рубки, % по запасу повторяемость (лет)	
1	2	3	4	5	6	7
3. Лиственные с наличием под пологом лиственных достаточного количества деревьев ели	Сложные (Ia-I)	нет огр.	нет огр.	нет огр.	нет огр.	(7-8)Е
		0,4	6-10	0,5	8-12	(2-3)Б (Ос)
	Черничные (I-II)	нет огр.	30 - 40/100	нет огр.	30 - 40/100	(7-8)Е
		0,5	8-10	0,6	8-12	(2-3)Б (Ос)
	Приручьевые (II-III)	-	-	-	-	(> 4)Е
		-	-	-	-	(< 6)Б (Ос)
Дубовые насаждения						
1. Дубовые насаждения чистые и с примесью других пород до 2 единиц	Дубравы свежие липово-лещиновые (II-I)	0,8	25-35	0,8	20-25	(8-9)Д
		0,6	10-15	0,7	15-20	(1-2)Лп, Е, др. п.
	Дубравы свежие липово-осоковые (III-II; IV)	0,8	20-35	0,8	15-20	(8-9)Д
		0,7	10-15	0,7	15-20	(1-2)Лп, Е, др. п.
	Дубравы влажные крупнотравные (II-III; I)	0,8	20-35	0,8	20-25	(8-9)Д
		0,7	10-15	0,7	15-20	(1-2)Лп, Е, др. п.
	Дубравы влажные липовые (III-IV; II)	0,8	20-30	0,8	15-20	(8-9)Д
		0,7	10-15	0,7	15-20	(1-2)Лп, Е, др. п.
	Дубравы приручейно-крупнотравные (II-III)	0,8	20-30	0,8	20-25	(8-9)Д
		0,7	10-15	0,7	15-20	(1-2)Олч., др. п.

продолжение приложения 4

Исходный состав насаждений	Группа типов леса (класс бонитета)	Рубки прореживания		Проходные рубки		Целевой состав к возрасту рубки (спелости)	
		миним. полнота до ухода после ухода	интенсивность рубки, % по запасу повторяемость (лет)	миним. сомкнут. до ухода после ухода	интенсивность рубки, % по запасу повторяемость (лет)		
1	2	3	4	5	6	7	
2. Смешанные насаждения с преобладанием дуба в составе: 5-7 единиц (с мягколиственными и твердолиственными породами)	Дубравы свежие липово-лещиновые (II-I)	0,7	30-40	0,8	20-35	(7-9)Д (1-3)Лп, Яс, Е	
		0,5	10-15	0,6	15-20		
	Дубравы свежие липово-осоковые (III-II; IV)	0,7	25-35	0,8	20-25	(7-8)Д (2-3)Лп, Е, др. п.	
		0,6	10-15	0,7	15-20		
	Дубравы влажные крупнотравные (II-III; I)	0,7	30-35	0,8	20-30	(7-8)Д (2-3)Лп, Е, др. п.	
		0,6	10-15	0,6	15-20		
	Дубравы влажные липовые (III-IV; II)	0,7	25-35	0,8	20-25	(7-8)Д (2-3) Лп, Е, др. п.	
		0,6	10-15	0,6	15-20		
	Дубравы приручейно-крупнотравные (II-III)	0,7	25-35	0,8	20-30	(7-9)Д (1-3)Олч., др. п.	
		0,6	10-15	0,7	15-20		
	2.1. Смешанные насаждения с долей дуба в составе 3-4 единицы	Дубравы свежие липово-лещиновые (II-I)	0,7	30-50	0,7	25-40	(6-8)Д (2-4)Лп, Е, др. п.
			0,5	7-12	0,6	10-15	
Дубравы свежие липово-осоковые (III-II; IV)		0,7	30-40	0,7	25-30	(6-8)Д (2-4)Лп, Е, др. п.	
		0,5	7-12	0,6	10-15		
Дубравы влажные крупнотравные (II-III; I)		0,7	30-40	0,7	25-35	(6-8)Д (2-4)Лп, Е, др. п.	
		0,5	7-12	0,6	10-15		
Дубравы влажные липовые (III-IV; II)		0,7	30-40	0,7	25-35	(6-8)Д (2-4)Лп, Е, др. п.	
		0,5	7-12	0,6	10-15		
Дубравы приручейно-крупнотравные (II-III)		0,7	30-50	0,7	25-40	(6-7)Д (3-4) Олч., др. п.	
		0,5	7-12	0,6	10-15		

Исходный состав насаждений	Группа типов леса (класс бонитета)	Рубки прореживания		Проходные рубки		Целевой состав к возрасту рубки (спелости)	
		миним. полнота до ухода после ухода	интенсивность рубки, % по запасу повторяемость (лет)	миним. сомкнут. до ухода после ухода	интенсивность рубки, % по запасу повторяемость (лет)		
1	2	3	4	5	6	7	
3. Сложные насаждения с преобладанием мягколиственных и долей дуба в составе менее 3 единиц, но с достаточным количеством деревьев для формирования древостоев с преобладанием дуба	Дубравы свежие липово-лещиновые (II-I)	-	-	-	-	(5-7)Д (3-5)Др. п.	
		-	-	-	-		
	Дубравы свежие липово-осоковые (III-II; IV)	-	-	-	-	(4-7)Д (3-6)Др. п.	
		-	-	-	-		
	Дубравы влажные крупно-травные (II-III; I)	-	-	-	-	(4-7)Д (3-6)Др. п.	
		-	-	-	-		
	Дубравы влажные липовые (III-IV; II)	-	-	-	-	(4-7)Д (3-6)Др. п.	
		-	-	-	-		
	Дубравы приручейно-крупно-травные (II-III)	-	-	-	-	(4-7)Д (3-6)Олч., др. п.	
		-	-	-	-		
	Березовые насаждения						
	1. Березовые насаждения: чистые и с небольшой примесью других пород	Бруснично-вейниковые (II-I)	> 0,8	20-30	0,8	25-30	(8-10)Б (0-2)С
0,7			8-10	0,6	10-15		
Сложные мелкотравные (II-I)		> 0,8	20-30	0,8	25-30	(8-10)Б (0-2)С (Е)	
		0,7	8-10	0,6	10-15		
Чернично-мелкотравные (II-III)		> 0,8	20-30	0,8	25-30	(8-10)Б (0-2)С (Е)	
		0,7	8-10	0,6	10-15		
Долгомощные (III-IV)		> 0,8	20-25	0,8	20-25	(8-10)Б (0-2)С	
		0,7	8-10	0,6	10-15		
Сложные широколиственные (Ia-I)		> 0,8	25-35	0,8	25-35	(8-10)Б (0-2)Е (С)	
		0,7	8-10	0,6	10-15		

Исходный состав насаждений	Группа типов леса (класс бонитета)	Рубки прореживания		Проходные рубки		Целевой состав к возрасту рубки (спелости)	
		миним. полнота <u>до ухода</u> после ухода	интенсивность рубки, % <u>по запасу</u> повторяемость (лет)	миним. сомкнут. <u>до ухода</u> после ухода	интенсивность рубки, % <u>по запасу</u> повторяемость (лет)		
1	2	3	4	5	6	7	
	Чернично-широколистные (I-II)	> 0,8	25-30	0,8	25-30	(8-10)Б (0-2)Е (С)	
		0,7	8-10	0,6	10-15		
	Приручейно-крупнолистные (II-III)	> 0,8	20-25	0,8	20-25	(8-10)Б (0-2)Е	
		0,7	8-10	0,7	10-15		
2. Березово-осиновые насаждения, других пород	Сложные мелколистные (II-I)	0,8	20-40	0,7	20-40	(8-10)Б (0-2)С (0-+)Ос	
		0,6	10-15	0,5	10-15		
	Чернично-мелколистные (II-III)	0,8	20-40	0,7	20-40	(8-10)Б (0-2)С (0-+)Ос	
		0,6	10-15	0,5	10-15		
	Сложные широколистные (Ia-I)	0,8	20-40	0,7	20-40	(8-10)Б (0-2) Е, С (0-+)Ос	
		0,6	10-15	0,5	10-15		
	Чернично-широколистные (I-II)	0,8	20-40	0,7	20-40	(8-10)Б (0-2)Е (0-+)Ос	
		0,6	10-15	0,5	10-15		
	Приручейно-крупнолистные (II-III)	0,8	20-30	0,7	20-30	(8-10)Б (0-2)Е (0-+)Ос	
		0,7	10-15	0,6	10-15		
	3. Березовые (с наличием под пологом березы достаточного количества деревьев ели - второй ярус ели или подрост)	Сложные мелколистные (II-I)	0,8	20-35	0,7	25-35	(7-10)Б (0-3)Е II яр. (Пдр) 10Е
			0,6	10-15	0,5	10-15	
		Чернично-мелколистные (II-III)	0,8	20-30	0,7	25-35	(7-10)Б (0-3)Е II яр. (Пдр) 10Е
			0,7	10-15	0,5	10-15	
Приручейно-крупнолистные (II-III)		0,8	20-30	0,7	25-30	(7-10)Б (0-3)Е II яр. (Пдр) 10Е	
		0,7	10-15	0,6	10-15		

Максимальный процент интенсивности рубок приведен для насаждений сомкнутостью (полнотой) равной 1,0. При меньших показателях сомкнутости (полноты), наличии опасности резкого снижения устойчивости и неблагоприятных условиях, а также проведении ухода на участках с сетью технологических коридоров интенсивность рубки соответственно снижается.

Повышение интенсивности может допускаться при прорубке технологических коридоров на (5-7% по запасу) и необходимости удаления большого количества нежелательных деревьев, не вызывающего отрицательных последствий.

Приложение 5. Продолжительность проведения подсочки

Срок подсочки, лет	Период подсочки, годы с начала эксплуатации	Продолжительность подсочки, лет	Категория подсочки
1	2	3	4
15	с 1-го по 5-й	5	III
	с 6-го по 12-й	7	II
	с 13-го по 15-й	3	I
10	с 1-го по 7-й	7	II
	с 8-го по 10-й	3	I

Приложение 6. Общая ширина межкарровых ремней и количество карр на стволах деревьев для различных категорий проведения подсочки

Диаметр ствола дерева в коре на высоте 1,3 м, см	I категория		II категория		III категория	
	количество карр на стволе дерева, шт.	общая ширина межкарровых ремней, см	количество карр на стволе дерева, шт.	общая ширина межкарровых ремней, см	количество карр на стволе дерева, шт.	общая ширина межкарровых ремней, см
1	2	3	4	5	6	7
20	1	20	1	30	-	-
24	1 - 2	20	1 - 2	30	-	-
28	1 - 2	20	1 - 2	30	1	28
32	1 - 2	20	1 - 2	32	1	32
36	1 - 2	20	1 - 2	36	1	36
40	1 - 2	24	1 - 2	40	1	40
44	2	24	2	44	1	44
48	2	24	2	48	1	48
52	2	30	2	52	1	52
56	2	30	2	56	1	56
60	2	30	2	60	1	60
Более 60	2 - 3	40	2 - 3	Равна диаметру ствола дерева	2	Равна 1/2 диаметра ствола дерева

Приложение 7. Технологические карты проведения работ по искусственному и комбинированному лесовосстановлению во Владимирской области

Технологическая карта № 1.36

Наименование мероприятия (работ): Искусственное лесовосстановление (ручная посадка сеянцев сосны обыкновенной и ели европейской) с закрытой корневой системой

Зона хвойно-широколиственных лесов, рельеф ровный

Тип леса: сосняки и ельники брусничные, кисличные, сложные мелкотравные и близкие к ним

Почва: дерново-подзолистые среднесуглинистые, средние

Категория земель: свежие вырубki с количеством пней от 300 до 500 шт./га

Длина гона: 151-250 м

Размещение посадочных мест на 1 га: 3,0 x 1,3 м; 3,5 x 1,0 м

Расход посадочного материала на 1 га: 2500 шт.

Расстояние доставки: 30 км

Средняя площадь участка: 3,0 га

на 1 га

Вид работ	Ед. изм.	Объем на ед. изм.	Агрегат		Норма выработки	Потребность	
			механизм	орудие		чел/дн	маш/см
Изготовление из растущего леса и установка деляночных столбов и столбов на пробную площадь	шт.	5	б/п Хускварна	лопата штыковая	8,2	0,61	0,37
Погрузка и разгрузка посадочного материала сеянцев с закрытой корневой системой	шт.	2500	-	-	171 000	0,01	-
Посадка ручная сеянцев сосны и ели с закрытой корневой системой	шт.	2500	-	лесопосадочная труба	648	3,86	-
Доставка рабочих к месту работы и обратно	км	60	УАЗ-3909	-	200	0,3	0,3
Доставка посадочного материала и инвентаря	км	60	УАЗ-3303	-	240	0,25	0,25
Итого						5,03	0,92

Технологическая карта № 1.37

Наименование мероприятия (работ): Комбинированное лесовосстановление (ручная посадка сеянцев сосны обыкновенной и ели европейской) с закрытой корневой системой

Зона хвойно-широколиственных лесов, рельеф ровный

Тип леса: сосняки и ельники брусничные, кисличные, сложные мелкотравные и близкие к ним

Почва: дерново-подзолистые среднесуглинистые, средние

Категория земель: свежие вырубki с количеством пней от 300 до 500 шт./га

Длина гона: 151-250 м

Размещение посадочных мест на 1 га: 3,5 x 1,4 м

Расход посадочного материала на 1 га: 2000 шт.

Расстояние доставки: 30 км

Средняя площадь участка: 3,0 га

на 1 га

Вид работ	Ед. изм.	Объем на ед. изм.	Агрегат		Норма выработки	Потребность	
			механизм	орудие		чел/дн	маш/см
Изготовление из растущего леса и установка деляночных столбов и столбов на пробную площадь	шт.	5	б/п Хускварна	лопата штыковая	8,2	0,61	0,37
Погрузка и разгрузка посадочного материала сеянцев с закрытой корневой системой	шт.	2000	-	-	171 000	0,01	-
Посадка ручная сеянцев сосны и ели с закрытой корневой системой	шт.	2000	-	лесопосадочная труба	648	3,09	-
Доставка рабочих к месту работы и обратно	км	60	УАЗ-3909	-	200	0,3	0,3
Перевозка посадочного материала и инвентаря	км	60	УАЗ-3303	-	240	0,25	0,25
Итого						4,26	0,92

Технологическая карта № 1.5

Наименование мероприятия (работ): Искусственное лесовосстановление
(ручная посадка сеянцев сосны обыкновенной с открытой корневой системой)

Зона хвойно- широколиственных лесов, рельеф равнинный

Типы леса: сосняки брусничные, кисличные, сложные мелкотравные и близкие к ним

Почва: дерново- подзолистая супесчаная

Категория земель: свежие вырубki с количеством пней от 300 до 500 шт./га

Длина гона: 151-250 м

Размещение посадочных мест на 1 га: 3,0x0,7 м

Расход посадочного материала (сосны) на 1 га: 4900 шт.

Расстояние доставки: 30 км

Средняя площадь участка: 3 га

на 1 га

Виды работ	Ед. изм.	Объем на ед. изм.	Агрегат		Норма выработки	Потребность	
			механизм	орудие		чел/дн	маш/см
Изготовление из растущего леса и установка деляночных столбов	шт	5	б/п Хускварна	лопата шты- ковая	8,2	0,61	0,37
Доставка рабочих к месту работы и обратно	км	60	УАЗ-3909	-	200	0,30	0,30
Выкопка сеянцев, сортировка учет и увязка в пучки	шт.	4900	-	лопата шты- ковая	5500	0,89	
Перевозка посадочного материала и инвентаря	км.	60	УАЗ-3303	-	240	0,25	0,25
Погрузка и разгрузка посадочного материала (с прокопкой)	шт.	4900	-	лопата шты- ковая	325 000	0,02	
Посадка ручная	шт.	4900	-	меч Колесова	642	7,63	
Итого						9,70	0,92

Технологическая карта № 1.6

Наименование мероприятия (работ): Искусственное лесовосстановление
(ручная посадка сеянцев ели европейской с открытой корневой системой)

Зона хвойно- широколиственных лесов, рельеф равнинный

Типы леса: ельники черничные, сложные мелкотравные и близкие к ним

Почва: дерново- подзолистые среднесуглинистые

Категория земель: свежие вырубki с количеством пней от 300 до 500 шт./га

Длина гона: 151-250 м

Размещение посадочных мест на 1 га: 3,0x0,7 м

Расход посадочного материала на 1 га: 4400 шт.

Расстояние доставки: 30 км

Средняя площадь участка: 3 га

на 1 га

Виды работ	Ед. изм.	Объем на ед. изм.	Агрегат		Норма выработки	Потребность	
			механизм	орудие		чел/дн	маш/см
Изготовление из растущего леса и установка деляночных столбов	шт.	5	б/п Хускварна	лопата шты- ковая	8,2	0,61	0,37
Доставка рабочих к месту работы и обратно	км	60	УАЗ-3909	-	200	0,30	0,30
Выкопка сеянцев, сортировка учет и увязка в пучки	шт.	4400		лопата шты- ковая	5500	0,80	
Перевозка посадочного материала и инвентаря	км.	60	УАЗ-3303	-	240	0,25	0,25
Погрузка и разгрузка посадочного материала (с прокопкой)	шт.	4400		лопата шты- ковая	325 000	0,01	
Посадка ручная	шт.	4400		меч Колесова	642	6,85	
Итого						8,83	0,92

Технологическая карта № 1.7

Наименование мероприятия (работ): Комбинирование лесовосстановление
(ручная посадка сеянцев ели европейской с открытой корневой системой)

Зона хвойно- широколиственных лесов, рельеф равнинный

Типы леса: ельники черничные, сложные мелкотравные и близкие к ним

Почва: дерново- подзолистые среднесуглинистые

Категория земель: свежие вырубki с количеством пней от 300 до 500 шт./га

Длина гона: 151-250 м

Размещение посадочных мест на 1 га: 5,0x0,7 м

Расход посадочного материала на 1 га: 2700 шт.

Расстояние доставки: 30 км

Средняя площадь участка: 3 га

на 1 га

Виды работ	Ед. изм.	Объем на ед. изм.	Агрегат		Норма выработки	Потребность	
			механизм	орудие		чел/дн	маш/см
Изготовление из растущего леса и установка деляночных столбов	шт.	5	б/п Хускварна	лопата шты- ковая	8,2	0,61	0,37
Доставка рабочих к месту работы и обратно	км	60	УАЗ-3909	-	200	0,30	0,30
Выкопка сеянцев, сортировка учет и увязка в пучки	шт.	2700	-	лопата шты- ковая	5500	0,49	
Перевозка посадочного материала и инвентаря	км.	60	УАЗ-3303	-	240	0,25	0,25
Погрузка и разгрузка посадочного материала (с прокопкой)	шт.	2700	-	лопата шты- ковая	325 000	0,01	
Посадка ручная	шт.	2700	-	меч Колесова	642	4,21	
Итого						5,86	0,92

Технологическая карта № 1.8

Наименование мероприятия (работ): Комбинирование лесовосстановление (ручная посадка сеянцев сосны обыкновенной с открытой корневой системой)

Зона хвойно- широколиственных лесов, рельеф равнинный

Типы леса: сосняки брусничные, кисличные, сложные мелкотравные и близкие к ним

Почва: дерново- подзолистая супесчаная

Категория земель: свежие вырубki с количеством пней от 300 до 500шт./га

Длина гона: 151-250 м

Размещение посадочных мест на 1 га: 3,0x0,7 м

Расход посадочного материала (сосны) на 1 га: 3100 шт.

Расстояние доставки: 30 км

Средняя площадь участка: 3 га

на 1 га

Виды работ	Ед. изм.	Объем на ед. изм.	Агрегат		Норма выработки	Потребность	
			механизм	орудие		чел/дн	маш/см
Изготовление из растущего леса и установка деляночных столбов	шт	5	б/п Хускварна	лопата шты- ковая	8,2	0,61	0,37
Доставка рабочих к месту работы и обратно	км	60	УАЗ-3909	-	200	0,30	0,30
Выкопка сеянцев, сортировка учет и увязка в пучки	шт.	3100	-	лопата шты- ковая	5500	0,56	
Перевозка посадочного материала и инвентаря	км.	60	УАЗ-3303	-	240	0,25	0,25
Погрузка и разгрузка посадочного материала (с прокопкой)	шт.	3100	-	лопата шты- ковая	325 000	0,01	
Посадка ручная	шт.	3100	-	меч Колесова	642	4,83	
Итого						6,56	0,92

Приложение 8. Распределение общей площади земель лесного фонда по классам природной пожарной опасности лесов

Распределение Собинского лесничества по классам природной пожарной опасности

№ п/п	Наименование участкового лесничества	Площадь по классам пожарной опасности, га					Итого	Средний класс
		I	II	III	IV	V		
1	2	3	4	5	6	7	8	9
1	Ставровское	486,9		1153,6	7786	500,5	9927	III,8
2	Ундольское	674,1		1248,6	5414,2	623,1	7960	III,7
3	Собинское	2210,1	83	2877,3	5707,7	4418,9	15297	III,7
4	Березниковское	3224,1	121,2	2834,7	8438,1	6209,9	20828	III,7
5	Березниковское сельское							
	Урочище Трудовик	23,9	16,3	547,5	1368,1	223,2	2179,0	III,8
	Урочище Березники		103	3024	4923	95	8145	III,6
6	Лакинское							
	Урочище им. Лакина	6,7	10,9	1746,9	1337,2	1064,3	4166	III,8
	Урочище Маяк	9,6		126	1213,9	13,5	1363	III,9
	Урочище Куриловское	2,5		154,4	399,5	2,6	559	III,7
	Урочище Бабаево			13	318,5	0,5	332	IV,0
	Урочище Воршанское	14,1	1,5	147,1	224,1	33,2	420	III,6
	Урочище Колокшанское			40,7	244,3	19	304	III,9
	Урочище Ставровское	3,1		106	863,6	39,3	1012	III,9
	Урочище Жуковского	1,1		85,3	682,9	11,7	781	III,8
	Урочище им. Ленина	1,1		197,6	371,7	61,6	632	III,8
	Урочище Волосово	13,1		143,1	317,9	19,9	494	III,7
	Урочище Кишлеево			88,5	413,5	35	537	III,9
	Урочище Черкутино	14,2		200,3	168,3	4,2	387	III,4
	Урочище Фетянино	35,7		67,1	838,7	50,5	992	III,9
	Всего	6720,3	335,9	14801,7	41031,2	13425,9	76315	III,7
	%	8,80%	0,44%	19,40%	53,77%	17,59%	100%	

Приложение 9. Нормативы, параметры и сроки проведения мероприятий по предупреждению, обнаружению и ликвидации лесных пожаров при разных классах пожарной опасности в зависимости от условий погоды

Класс пожарной опасности	Нормативы, параметры и сроки проведения мероприятий по предупреждению, обнаружению и ликвидации лесных пожаров
1	2
<p align="center">I класс (пожарная опасность отсутствует)</p>	<p>Проводится наземное патрулирование в местах огнеопасных работ для контроля соблюдения Правил пожарной безопасности в лесах. Дежурство на пожарных наблюдательных пунктах не проводится. Наземные пожарные команды, не занятые тушением ранее возникших лесных пожаров, занимаются тренировкой, подготовкой снаряжения и пожарной техники, или выполняют другие работы</p>
<p align="center">II класс (малая пожарная опасность)</p>	<p>Проводится наземное патрулирование на участках I и II классов пожарной опасности, в местах массового посещения и отдыха населения в лесах с 11 до 17 ч. Дежурство на пожарных наблюдательных пунктах и на пунктах приёма донесений о пожарах от экипажей патрульных самолетов и вертолетов, осуществляется с 11 до 17 ч. Пожарные команды, не заняты на тушении пожаров, с 11 до 17 ч находятся в местах дежурства и занимаются тренировкой, подготовкой техники, снаряжения или другими работами.</p>
<p align="center">III класс (средняя пожарная опасность)</p>	<p>Наземное патрулирование проводится с 10 до 19 ч на участках первых трёх классов пожарной опасности, и особенно усиливается в местах работ и в местах, наиболее посещаемых населением. Дежурство на пожарных наблюдательных пунктах осуществляется с 10 до 19 ч, на пунктах приема донесений – с 10 до 17 ч. Команды, не занятые на тушении пожаров, с 10 до 19 ч в полном составе находятся в местах дежурства. Противопожарный инвентарь и средства транспорта, предназначенные для резервных команд и рабочих, привлекаемых из других предприятий, организаций и населения, должны быть проверены и приведены в готовность к использованию. Усиливается противопожарная пропаганда, особенно в дни отдыха. По местным радиотрансляционным сетям и с помощью звукоусиливающих установок на вертолетах авиационной охраны лесов периодически передаются напоминания о необходимости осторожного обращения с огнём в лесу. Может запрещаться пребывание граждан в лесах или отдельных участках лесного фонда</p>

Класс пожарной опасности	Нормативы, параметры и сроки проведения мероприятий по предупреждению, обнаружению и ликвидации лесных пожаров
1	2
IV класс (высокая пожарная опасность)	<p>Наземное патрулирование проводится с 8 до 20 ч в местах работ, нахождения складов и других объектов в лесу, в местах, посещаемых населением, независимо от класса пожарной опасности, к которому отнесены участки.</p> <p>Дежурство на пожарных наблюдательных пунктах проводится в течение всего светлого времени, а в пунктах приема донесений от экипажей патрульных самолетов и вертолетов – с 9 до 20 ч.</p> <p>Наземные команды, не занятые на тушении пожаров, в течение светового дня должны находиться в местах дежурства, в полной готовности к выезду на пожар. Пожарная техника и средства пожаротушения находятся в полной готовности к использованию.</p> <p>Резервные пожарные команды лесхозов, лесопользователей и лесопожарные формирования, из числа привлекаемых к тушению граждан, должны быть предупреждены и приведены в полную готовность. Закрепленные за ними противопожарный инвентарь и средства транспорта должны быть проверены, и находиться в местах работы команд или вблизи этих мест. По ретрансляционным сетям должна проводиться двух- или трехразовая передача напоминаний об осторожном обращении с огнём в лесу. Организуется передача таких напоминаний в пригородных поездах и автобусах, на железнодорожных платформах и автобусных остановках в лесных районах, вблизи городов и крупных населенных пунктов. Систематически проводится передача указанных напоминаний с вертолетов при патрульных и специальных полётах.</p> <p>В конторах лесхозов организуется дежурство ответственных лиц в рабочие дни, после окончания работы до 24 ч, а в выходные и праздничные дни – с 9 до 24 ч. У дорог, при въезде в лес, по согласованию с местными органами УВД, устанавливаются щиты-сигналы, предупреждающие об опасности пожаров в лесах. При прогнозировании длительного (более 5 дней) периода с отсутствием осадков, отдельные группы (бригады) из наземных пожарных команд с пожарной техникой и средствами транспорта должны быть сосредоточены ближе к наиболее опасным в пожарном отношении участкам. Запрещается посещение отдельных, наиболее опасных участков леса.</p>

Класс пожарной опасности	Нормативы, параметры и сроки проведения мероприятий по предупреждению, обнаружению и ликвидации лесных пожаров
1	2
<p>V класс (чрезвычайная пожарная опасность)</p>	<p>Все внимание работников лесхозов и, в первую очередь, Государственной лесной охраны должно быть сосредоточено только на охране лесов от пожаров. Наземное патрулирование лесов проводится в течение всего светлого времени, а в наиболее опасных местах – круглосуточно. В помощь лесной охране и временным пожарным сторожам для патрулирования привлекаются рабочие и служащие лесхозов, лесопользователи, добровольные пожарные дружины и работники милиции.</p> <p>Дежурство на пожарных наблюдательных пунктах и в пунктах приёма донесений проводится, как и при IV классе пожарной опасности. Численность наземных команд увеличивается за счет привлечения постоянных рабочих и служащих лесхозов, лесопользователей, других лесопожарных формирований, в соответствии с оперативными планами борьбы с лесными пожарами. Наземным командам дополнительно придается техника с других видов работ (бульдозеры, тракторы с почвообрабатывающими орудиями, автотранспорт). Отдельные бригады, группы при сохранении основных сил и средств пожаротушения в местах постоянного базирования, сосредотачиваются ближе к наиболее опасным участкам.</p> <p>Команды, не занятые на тушении пожаров, должны находиться в местах сосредоточения круглосуточно в состоянии полной готовности к выезду на пожар.</p> <p>Готовность резервных пожарных команд такая же, как и при IV классе пожарной опасности. Резервные пожарные команды пополняются за счёт привлечения в их состав, согласно оперативным планам, рабочих и служащих предприятий и организаций, работающих в данном районе.</p> <p>Противопожарная пропаганда должна быть максимально усилена. Передачи, с напоминанием об осторожном обращении с огнём в лесу, по местным ретрансляционным сетям проводятся через каждые 2-3 ч. В пригородных поездах, автобусах, на речных судах, железнодорожных платформах, речных пристанях и автобусных остановках в лесных районах такие передачи проводятся систематически. Увеличивается продолжительность полётов вертолётов для передачи указанных напоминаний с помощью звуковещательных установок.</p> <p>Запрещается (ограничивается) въезд в лес или на отдельные участки транспорта, а также посещение леса населением. Закрываются имеющиеся на дорогах в лес шлагбаумы, устанавливаются щиты-сигналы, предупреждающие о чрезвычайной пожарной опасности, выставляются контрольные посты из работников лесной охраны и правоохранительных органов. На весь период чрезвычайной пожарной опасности организуется круглосуточное дежурство в лесхозах, лесничествах и других организациях, на которые возложена охрана лесов.</p>

Приложение 10. Классификация пожарной опасности в лесах по условиям погоды

(утверждена приказом Рослесхоза от 05.07.2011 № 287)

Класс пожарной опасности в лесах	Величина комплексного показателя	Степень пожарной опасности
1	2	3
I	0 ... 300	Отсутствует
II	301 ... 1000	Малая
III	1001 ... 4000	Средняя
IV	4001 ... 10000	Высокая
V	Более 10000	Чрезвычайная

Вычисление комплексного показателя пожарной опасности по условиям погоды (метод рекомендуется в условиях значительного удаления участка лесов от метеорологической станции, либо при отсутствии возможности получать ежедневные соответствующие метеосводки по другим причинам)

Для вычисления комплексного показателя пожарной опасности необходимы следующие данные:

- температура воздуха (в градусах) и точка росы на 13 ч. по местному времени;
- количество выпавших осадков за предшествующие сутки, т.е. за период с 13 ч. предыдущего дня (количество осадков до 2.5 мм в расчет не принимается).

Комплексный показатель (КП) текущего дня определяется как сумма произведений температуры (t) на разность между значением температуры и точкой росы (ню) каждого дня за число дней (п) после последнего дождя:

$$КП = \sum_{п}^1 [t \times (t - \text{ню})].$$

Пример:

Дата	Количество осадков	Температура воздуха, град.	Разность между значением температуры и точкой росы, град.
1	2	3	4
7/VII	Осадки выпали до 12 ч. в количестве не более 3 мм	16,9	1,6
8/VII	Осадков не было	17,9	2,5
9/VII	То же	26,8	21,2
10/VII		24,1	15,1

При этих данных комплексные показатели на каждый день будут равны:

$$7/\text{VII} - 16,9 \times 1,6 - 25,4;$$

$$8/\text{VII} - 25,4 + (17,9 \times 2,5) = 70,2;$$

$$9/\text{VII} - 70,2 + (26,8 \times 21,2) = 638,3;$$

$$10/\text{VII} - 638,3 + (24,1 \times 15,1) = 1002,2.$$

Количество выпавших осадков определяют по осадкомеру, температуру воздуха - по сухому термометру психрометра, точку росы - по психрометрическим таблицам на основании отсчетов по сухому и смоченному термометрам. Для получения отсчетов психрометр устанавливают вне помещения в тени на высоте 2 м от земли.

В каждом из пунктов метеонаблюдений ведется журнал установленной формы с расчетом комплексного показателя пожарной опасности. Журналы хранятся не менее 10 лет, по записям в них можно оценить напряженность пожароопасного сезона, сравнивая горимость со средними многолетними данными, а также использовать эти журналы при составлении местных шкал оценки пожарной опасности по условиям погоды.

Приложение 11. Нормативы режима осветлений и прочисток в насаждениях основных лесообразующих пород по группам типов леса в лесах лесничества в целях улучшения породного состава

Исходный состав насаждений	Группа типов леса (класс бонитета)	Возраст начала ухода (лет)	Рубки осветления		Рубки прочистки		Целевой состав к возрасту рубки (спелости)
			миним. сомкнут. до ухода после ухода	интенсивность рубки, % по запасу	миним. сомкнут. до ухода после ухода	интенсивность рубки, % по запасу	
1	2	3	4	5	6	7	8
Район хвойно-широколиственных (смешанных) лесов европейской части Российской Федерации							
Сосновые насаждения							
1. Сосновые насаждения, чистые и с примесью лиственных до 2 единиц	Лишайниковый (III-IV)	8-10	0,9	15-20	0,9	15-20	8С2Б
			0,7		0,7		
	Брусничный (II-I)	5-10	0,8	20-25	0,8	20-25	(8-9)С (1-2)Б
			0,6		0,6		
	Сложный (Ia-I)	5-10	0,8	25-30	0,8	25-30	(9-10)С (1+)Б
			0,6		0,6		
	Черничный (I-II)	5-10	0,9	20-25	0,9	20-25	(8-9)С (1-2)Б
			0,7		0,7		
	Долгомошный (III)	8-10	0,9	20-25	0,9	15-25	8С2Б
			0,7		0,7		
2. Сосново-лиственные с преобладанием сосны в составе (5-7 сосны, 3-5 лиственных)	Лишайниковый (III-IV)	4-7	0,9	20-30	0,9	20-30	(7-8)С (2-3)Б
			0,6		0,7		
	Брусничный (II-I)	3-6	0,7	30-50	0,7	30-50	(8-9)С (1-2)Б
			0,5		0,5		
	Сложный (Ia-I)	3-5	0,6	35-60	0,6	30-50	(8-10)С (0-2)Б
			0,4		0,4		
Черничный (I-II)	3-6	0,7	30-50	0,7	30-50	(7-9)С (1-3)Б	
		0,5		0,5			
Долгомошный (III)	4-7	0,8	30-40	0,8	25-35	(6-8)С (2-4)Б	
		0,6		0,6			
2.1. Сосново-лиственные с долей сосны в составе 3-4 единицы и 6-7 лиственных	Брусничный (II-I)	3-5	0,7	35-60	0,7	35-60	(6-8)С (2-4)Б
			0,4		0,4		
	Сложный (Ia-I)	3-5	0,6	40-70	0,6	40-60	(6-9)С (1-4)Б
			0,3		0,4		
	Черничный (I-II)	3-5	0,6	40-70	0,6	40-50	(6-8)С (2-4)Б
			0,3		0,4		
	Долгомошный (III)	4-6	0,7	30-50	0,7	30-45	(5-7)С (3-5)Б
			0,5		0,5		

продолжение приложения 11

Исходный состав насаждений	Группа типов леса (класс бонитета)	Возраст начала ухода (лет)	Рубки осветления		Рубки прочистки		Целевой состав к возрасту спелости	
			миним. сомкнут. до ухода после ухода	интенсивность рубки, % по запасу	миним. сомкнут. до ухода после ухода	интенсивность рубки, % по запасу		
1	2	3	4	5	6	7	8	
3. Лиственнично-сосновые (лиственничные более 7 единиц, сосны менее 3 единиц при достаточном количестве деревьев)	Бруснич-ный	3-5	0,6	40-60	0,7	40-60	(5-8)С (2-5)Б	
			0,4		0,4			
	Сложный	3-5	0,5	40-70	0,6	40-60	(6-9)С (1-4)Б	
			0,3		0,4			
	Чернич-ный	4-6	0,6	40-70	0,6	40-50	(5-8)С (2-5)Б	
			0,4		0,4			
	Долгомо-шный	4-7	0,7	30-60	0,7	30-45	(4-7)С (3-6)Б	
			0,4		0,5			
	Еловые насаждения							
	1. Еловые насаждения: чистые и с примесью лиственничных до 2 единиц	Сложные (Ia-I)	8-10	0,8	15-30	0,8	15-30	(9-10)Е (0-1)Б (Ос)
				0,6		0,6		
		Черничные (I-II)	8-10	0,8	20-35	0,8	15-25	(8-9)Е (1-2)Б (Ос)
0,5				0,6				
Приручье-вые (II-III)		8-10	0,8	20-35	0,8	15-25	(8-9)Е (1-2)Б (Ос)	
			0,5		0,6			
2. Елово-лиственничные с преобладани-ем ели в составе: 5-7 ели и 3-5 лиственничных	Сложные (Ia-I)	6-8	0,7	30-40	0,7	30-40	(9-10)Е (0-1)Б (Ос)	
			0,5		0,5			
	Черничные (I-II)	6-8	0,7	30-40	0,7	30-40	(8-9)Е (1-2)Б (Ос)	
			0,5		0,5			
	Приручье-вые (II-III)	6-8	0,7	30-40	0,7	30-40	(8-9)Е (1-2)Б (Ос)	
			0,5		0,5			
2.1. Елово-лиственничные с долей ели в составе 3-4 единицы и 6-7 лиственничных	Сложные (Ia-I)	4-6	0,6	50-60	0,6	50-60	(8-10)Е (0-2)Б (Ос)	
			0,3		0,4			
	Черничные (I-II)	4-6	0,6	50-60	0,6	50-60	(8-9)Е (1-2)Б (Ос)	
			0,3		0,4			
	Приручье-вые (II-III)	4-6	0,6	50-60	0,6	50-60	(8-9)Е (1-2)Б (Ос)	
			0,3		0,4			

продолжение приложения 11

Исходный состав насаждений	Группа типов леса (класс бонитета)	Возраст начала ухода (лет)	Рубки осветления		Рубки прочистки		Целевой состав к возрасту спелости
			миним. сомкнут. до ухода после ухода	интенсивность рубки, % по запасу	миним. сомкнут. до ухода после ухода	интенсивность рубки, % по запасу	
1	2	3	4	5	6	7	8
3. Лиственно-еловые с наличием под пологом лиственных достаточного количества деревьев или	Сложные (Ia-I)	4-6	нет огр.	нет огр.	нет огр.	нет огр.	(7-8)Е (2-3)Б(Ос)
				4-6		4-8	
	Черничные (I-II)	4-6	нет огр.	нет огр.	нет огр.	40-50/100	(7-8)Е (2-3)Б(Ос)
				4-6		4-8	
	Приручевые (II-III)	4-6	нет огр.	нет огр.	нет огр.	40-50/100	(>4)Е (<6)Б(Ос)
				4-6		4-8	
Дубовые насаждения							
1. Дубовые насаждения чистые и с примесью других пород до 2 единиц	Дубравы свежие липово-лещиновые (II-I)	10-15	-	-	0,8	20-35	(8-9)Д (1-2)Лп, Е, др. п.
					0,7		
	Дубравы свежие липово-осоковые (III-II; IV)	10-15	-	-	0,8	20-30	(8-9)Д (1-2)Лп, Е, др. п.
					0,7		
	Дубравы влажные крупнотравные (II-III; I)	10-15	-	-	0,8	20-35	(8-9)Д (1-2)Лп, Е, др. п.
					0,7		
	Дубравы влажные липовые (III-IV; II)	10-15	-	-	0,8	20-30	(8-9)Д (1-2)Лп, Е, др. п.
					0,7		
	Дубравы приручейно-крупнотравные (II-III)	10-15	-	-	0,8	20-30	(8-9)Д (1-2)Олч., др. п.
					0,7		

продолжение приложения 11

Исходный состав насаждений	Группа типов леса (класс бонитета)	Возраст начала ухода (лет)	Рубки осветления		Рубки прочистки		Целевой состав к возрасту спелости
			миним. сомкнут. до ухода после ухода	интенсивность рубки, % по запасу	миним. сомкнут. до ухода после ухода	интенсивность рубки, % по запасу	
1	2	3	4	5	6	7	8
2. Смешанные насаждения с преобладанием дуба в составе: 5-7 единиц (с мягколиственными и твердолиственными породами)	Дубравы свежие липово-лещиновые (II-I)	4-6	0,7	30-45	0,7	30-45	(7-9)Д (1-3)Лп, Яс, Е
			0,5		0,5		
	Дубравы свежие липово-осоковые (III-II; IV)	4-6	0,7	25-35	0,7	25-35	(7-8)Д (2-3)Лп, Е, др. п.
			0,6		0,6		
	Дубравы влажные крупнотравные (II-III; I)	4-6	0,7	30-40	0,7	30-40	(7-8)Д (2-3)Лп, Е, др. п.
			0,5		0,5		
	Дубравы влажные липовые (III-IV; II)	4-6	0,7	30-35	0,7	30-35	(7-8)Д (2-3)Лп, Е, др. п.
			0,5		0,5		
	Дубравы приручейно-крупнотравные (II-III)	4-6	0,7	30-40	0,7	30-40	(7-9)Д (1-3)Олч., др. п.
			0,5		0,6		
2.1. Смешанные насаждения с долей дуба в составе 3-4 единицы	Дубравы свежие липово-лещиновые (II-I)	3-5	0,7	40-60	0,7	40-60	(6-8)Д (2-4)Лп, Е, др. п.
			0,4		0,4		
	Дубравы свежие липово-осоковые (III-II; IV)	3-5	0,7	30-50	0,7	30-50	(6-8)Д (2-4)Лп, Е, др. п.
			0,6		0,5		

продолжение приложения 11

Исходный состав насаждения	Группа типов леса (класс бонитета)	Возраст начала ухода (лет)	Рубки осветления		Рубки прочистки		Целевой состав к возрасту спелости
			миним. сомкнут. до ухода после ухода	интенсивность рубки, % по запасу	миним. сомкнут. до ухода после ухода	интенсивность рубки, % по запасу	
1	2	3	4	5	6	7	8
2.1. Смешанные насаждения с долей дуба в составе 3-4 единицы	Дубравы влажные крупнотравные (II-III; I)	3-5	0,7	40-50	0,7	40-50	(6-8)Д (2-4)Лп, Е, др. п.
			0,4		0,4		
	Дубравы влажные липовые (III-IV; II)	3-5	0,7	40-50	0,7	40-50	(6-8)Д (2-4)Лп, Е, др. п.
			0,5		0,5		
	Дубравы приручейно-крупнотравные (II-III)	3-5	0,7	40-60	0,7	40-60	(6-7)Д (3-4)Олч., др. п.
			0,5		0,5		
3. Сложные насаждения с преобладанием мягколиственных и долей дуба в составе менее 3 единиц, но с достаточным количеством деревьев для формирования древостоев с преобладанием дуба	Дубравы свежие липово-лещиновые (II-I)	2-4	0,6	50-80	0,6	50-70	(5-7)Д (3-5)др. п.
			0,3		0,3		
	Дубравы свежие липово-осоковые (III-II; IV)	2-4	0,6	40-70	0,6	40-60	(4-7)Д (3-6)др. п.
			0,4		0,5		
	Дубравы влажные крупнотравные (II-III; I)	2-4	0,6	40-70	0,6	40-60	(4-7)Д (3-6)др. п.
			0,4		0,5		
	Дубравы влажные липовые (III-IV; II)	2-4	0,6	40-70	0,6	40-60	(4-7)Д (3-6)др. п.
			0,4		0,5		
	Дубравы приручейно-крупнотравные (II-III)	2-4	0,6	40-70	0,6	40-60	(4-7)Д (3-6)Олч., др. п.
			0,4		0,5		

Исходный состав насаждений	Группа типов леса (класс бонитета)	Возраст начала ухода (лет)	Рубки осветления		Рубки прочистки		Целевой состав к возрасту спелости
			миним. сомкнут. до ухода после ухода	интенсивность рубки, % по запасу	миним. сомкнут. до ухода после ухода	интенсивность рубки, % по запасу	
1	2	3	4	5	6	7	8
Березовые насаждения							
1. Березовые насаждения: чистые и с небольшой примесью других пород	Бруснично-вейниковые(II-I)	10-12	-	-	> 0,8	20-25	(8-10)Б (0-2)С
					0,7		
	Сложные мелкотравные(II-I)	8-12	-	-	> 0,8	20-30	(8-10)Б (0-2)С (Е)
					0,7		
	Чернично-мелкотравные(II-III)	8-12	-	-	> 0,8	20-25	(8-10)Б (0-2)С (Е)
					0,7		
	Долгомошнные (III-IV)	12-15	-	-	> 0,8	15-20	(8-10)Б (0-2)С
				0,7			
Сложные широко-травные (Ia-I)	8-10	-	-	> 0,8	25-35	(8-10)Б (0-2)Е (С)	
				0,7			
Чернично-широко-травные (I-II)	8-10	-	-	> 0,8	20-30	(8-10)Б (0-2)Е (С)	
				0,7			
Приручейно-крупно-травные (II-III)	8-10	-	-	> 0,8	20-25	(8-10)Б (0-2)Е	
				0,7			
2. Березово-осиновые насаждения, других пород	Сложные мелкотравные (II-I)	6-8	0,8	20-40	0,8	20-40	(8-10)Б (0-2)С (0-+)Ос
			0,6		0,6		
	Чернично-мелкотравные (II-III)	6-8	0,8	20-40	0,8	20-40	(8-10)Б (0-2)С (0-+)Ос
			0,6		0,6		
	Сложные широко-травные (Ia-I)	6-8	0,8	20-40	0,8	20-40	(8-10)Б (0-2)Е, С (0-+)Ос
			0,6		0,6		

продолжение приложения 11

Исходный состав насаждений	Группа типов леса (класс бонитета)	Возраст начала ухода (лет)	Рубки осветления		Рубки прочистки		Целевой состав к возрасту спелости
			миним. сомкнут. до ухода после ухода	интенсивность рубки, % по запасу	миним. сомкнут. до ухода после ухода	интенсивность рубки, % по запасу	
1	2	3	4	5	6	7	8
2. Березово-осиновые насаждения, других пород	Чернично-широко-травные (I-II)	6-8	0,8	20-40	0,8	20-40	(8-10)Б (0-2)Е (0-+)Ос
			0,6		0,6		
	Приручейно-крупно-травные (II-III)	6-8	0,8	20-35	0,8	20-35	
			0,6		0,6		
3. Березово-еловые (с наличием под пологом березы достаточного количества деревьев ели - второй ярус ели или подрост)	Сложные мелко-травные (II-I)	4-6	0,8	20-30	0,8	20-30	(7-10)Б (0-3)Е II яр. (Пдр) 10Е
			0,7		0,7		
	Чернично-мелко-травные (II-III)	4-6	0,8	20-30	0,8	20-30	
			0,7		0,7		
	Приручейно-крупно-травные (II-III)	4-6	0,8	20-30	0,8	20-30	
			0,7		0,7		

Примечание:

1. Целевой состав определен в соответствии с Правилами ухода за лесом

Приложение 12. Сроки сбора грибов по видам для зоны хвойно-широколиственных лесов

Лес	Апрель	Май	Июнь	Июль	Август	Сентябрь	Октябрь	Ноябрь
1	2	3	4	5	6	7	8	9
Березовый	Сморчок	Подберезовик Подосиновик Сыроежка Сморчок	Белый гриб Дубовик Подберезовик Подосиновик Сыроежка	Белый гриб Дубовик Груздь Подберезовик Подосиновик Сыроежка Волнушка	Белый гриб Дубовик Груздь Подберезовик Подосиновик Сыроежка Волнушка	Белянка Белый гриб Дубовик Груздь Подберезовик Подосиновик Сыроежка Волнушка Опята	Белянка Белый гриб Дубовик Груздь Подберезовик Подосиновик Сыроежка Волнушка Опята	Сыроежка Опята
Дубовый	Сморчок	Сморчок	Белый гриб Дубовик	Белый гриб Дубовик Волнушка Рыжик Груздь	Белый гриб Дубовик Волнушка Рыжик Груздь	Белый гриб Дубовик Волнушка Белянка Рыжик Груздь Опята	Белый гриб Дубовик Волнушка Белянка Рыжик Груздь Опята	Опята
Сосновый	Сморчок	Сморчок	Белый гриб Сыроежка	Белый гриб Рыжик Маслята Моховики Сыроежка	Белый гриб Рыжик Маслята Моховики Сыроежка	Белый гриб Рыжик Маслята Моховики Зеленушка Серушка Сыроежка Опята	Белый гриб Рыжик Маслята Моховики Зеленушка Серушка Сыроежка Опята	Зеленушка Серушка Сыроежка Опята
Осиновый		Подосиновик	Подосиновик	Подосиновик Груздь	Подосиновик Груздь	Подосиновик Груздь	Подосиновик Груздь	

Приложение 13. Сведения об использовании лесов для геологического изучения недр и разработки месторождений полезных ископаемых

Лесничество	Участковое лесничество	Урочище	Целевое назначение лесов	№№ лесных кварталов	Площадь добычи, га	Участок недр, добыча	Наименование недропользователя	Срок аренды, до	Решение о предоставлении	Примечание
1	2	3	4	5	6	7	8	9	10	11
Собинское	Березниковское	-	защитные леса	кв. № 57 выдела 3,6,8,10,12,14,17,18,133, 134; кв. № 86 выдела 1,5,6,15,16,18,19,28,46,59; кв. № 87 выдела 1,5,10,14,19,22,25; кв. № 103 выдела 15,76,80,84	918,2	добыча торфа	ООО «КроносСтрой»	до 20.03.2033 г.	Приказ ДЛХ администрации Владимирской области №. 681-П от 29.08.2013 г. Распоряжение ДЛХ Владимирской области № 295-р от 03.09.2020 г.	

Приложение 14. Перечень нормативно-правовых актов Владимирской области

1. Постановление Губернатора Владимирской области от 20.12.2006 № 898 «Об утверждении Положения о Департаменте лесного хозяйства Владимирской области»
2. Закон Владимирской области от 11.10.2005 № 148-ОЗ «О Красной книге Владимирской области».
3. Постановление Губернатора Владимирской области от 22.01.2007 №36 «О создании государственного учреждения «Владимирская база авиационной охраны лесов».
4. Постановление Губернатора Владимирской области от 12.03.2007 №156 «О некоторых мерах по реализации Лесного кодекса Российской Федерации от 04.12.2006 № 201-ФЗ в части передачи органам государственной власти Владимирской области отдельных полномочий Российской Федерации в сфере лесных отношений».
5. Постановление Губернатора Владимирской области от 10.04.2007 №253 «О ликвидации и создании государственных учреждений Владимирской области».
6. Постановление Губернатора Владимирской области от 18.04.2007 №263 «О передаче государственного недвижимого имущества Владимирской области в безвозмездное пользование Федеральному государственному учреждению «Центральная база авиационной охраны лесов «Авиалесоохрана».
7. Постановление Губернатора Владимирской области от 19.06.2007 № 444 «Об областной межведомственной комиссии по борьбе с незаконным оборотом древесины».
8. Постановление Губернатора Владимирской области от 27.02.2008 №123 "О перечне должностных лиц, осуществляющих федеральный государственный лесной надзор (лесная охрана) на территории Владимирской области".
9. Постановление Губернатора Владимирской области от 27.07.2007 №542 «О признании утратившими силу отдельных нормативных правовых актов в области лесных отношений».
10. Постановление Губернатора Владимирской области от 13.09.2007 №686 «О реорганизации в форме преобразования государственных учреждений в ГУП ВО «Владимирское лесопромышленное предприятие».
11. Закон Владимирской области от 14.11.2007 № 146-ОЗ «О порядке и нормативах заготовки гражданами древесины для собственных нужд на территории Владимирской области».
12. Закон Владимирской области от 07.12.2007 № 172-ОЗ «О внесении изменений в статью 7 Закона Владимирской области «О денежном содержании государственных гражданских служащих Владимирской области, денежном вознаграждении и денежном поощрении лиц, замещающих государственные должности Владимирской области».

13. Закон Владимирской области от 11.12.2007 № 180-ОЗ «О порядке заготовки и сбора гражданами недревесных лесных ресурсов, заготовки пищевых лесных ресурсов и сбора лекарственных растений для собственных нужд на территории Владимирской области».

14. Постановление Губернатора Владимирской области от 13.02.2008 № 113 «О наложении карантина по вредителям лесоматериалов».

15. Закон Владимирской области от 08.05.2008 № 88-ОЗ «Об особо охраняемых природных территориях Владимирской области».

16. Постановление администрации Владимирской области от 22.06.2015 № 587 "О признании утратившими силу отдельных нормативных правовых актов Губернатора области"

17. Распоряжение Губернатора Владимирской области от 17.01.2019 № 1-рг «Об утверждении лесного плана Владимирской области»

18. Постановление департамента лесного хозяйства администрации Владимирской области от 22.08.2018 г. № 9.

19. Постановление Губернатора Владимирской области от 10.02.2009 №107 «О признании утратившими силу отдельных нормативных правовых актов в области лесных отношений».

20. Постановление Губернатора Владимирской области от 10.06.2009 №439 «О выполнении п. 2 решения коллегии администрации области от 07.05.2009 № 3-к «О документах, рассмотренных на заседании коллегии администрации области 27 апреля 2009 года».

21. Закон Владимирской области от 07.12.2009 № 165-ОЗ «Об установлении исключительных случаев заготовки древесины и недревесных лесных ресурсов на основании договоров купли-продажи лесных насаждений во Владимирской области».

22. Постановление Губернатора Владимирской области от 16.03.2010 №275 «О мерах по обеспечению охраны лесов и торфяных месторождений, организации предупреждения и тушения лесных и торфяных пожаров на территории области в 2010 году» (в ред. постановления Губернатора Владимирской области от 19.07.2010 № 827).

23. Постановление Губернатора Владимирской области от 25.02.2010 №165 «О признании утратившими силу отдельных нормативных правовых актов администрации области в сфере лесных отношений».

24. Постановление Губернатора Владимирской области от 31.03.2010 №379 «Об утверждении штатной численности и Положения об оплате труда работников государственного бюджетного учреждения Владимирской области «Владимирская база авиационной охраны лесов».

25. Постановление Губернатора Владимирской области от 04.05.2010 №546 «О ставках платы за единицу объема древесины, заготавливаемой на землях, находящихся в собственности Владимирской области».

26. Постановление Губернатора Владимирской области от 28.03.2011 №253 "О перечне должностных лиц, осуществляющих федеральный государственный

пожарный надзор в лесах, расположенных на землях лесного фонда на территории Владимирской области".

27. Постановление Губернатора Владимирской области от 29.06.2010 №746 «Об утверждении Правил использования на территории Владимирской области объектов животного мира, не отнесенных к охотничьим ресурсам и водным биологическим ресурсам, и не принадлежащих к видам, занесенным в Красную книгу Российской Федерации и в Красную книгу Владимирской области».

28. Постановление Губернатора Владимирской области от 14.07.2010 №813 «О внесении изменения в постановление Губернатора области от 23.09.2009 № 787 «О создании комиссии по оценке состояния, развития и функционирования особо охраняемых природных территорий регионального значения».

29. Закон Владимирской области от 07.10.2010 № 95-ОЗ «О внесении изменений в статьи 1 и 2 Закона Владимирской области «О порядке и нормативах заготовки гражданами древесины для собственных нужд на территории Владимирской области».

30. Постановление Губернатора Владимирской области от 12.11.2010 №1207 «О внесении изменений в постановление Губернатора области от 14.06.2005 № 341 «О реализации Федерального закона от 21.12.2004 № 172-ФЗ «О переводе земель или земельных участков из одной категории в другую».

31. Постановление Губернатора Владимирской области от 30.12.2010 №1393 «О создании государственного бюджетного учреждения Владимирской области «Владимирская база авиационной охраны лесов».

32. Постановление Губернатора Владимирской области от 28.03.2011 №253 «О перечне должностных лиц, осуществляющих федеральный государственный пожарный надзор в лесах, расположенных на землях лесного фонда на территории Владимирской области».

33. Постановление Губернатора Владимирской области от 28.03.2011 №255 «О мерах по обеспечению предупреждения и тушения лесных и торфяных пожаров на территории области в 2011 году».

34. Постановление Губернатора Владимирской области от 05.08.2011 №788 «О ликвидации территориальных органов департамента лесного хозяйства администрации Владимирской области».

35. Постановление Губернатора Владимирской области от 06.09.2011 № 942 «О внесении изменений в отдельные нормативные правовые акты».

36. Постановление Губернатора Владимирской области от 13.10.2011 № 1101 «О создании государственных казенных учреждений Владимирской области в сфере лесных отношений».

37. Постановление Губернатора Владимирской области от 19.10.2011 № 1123 «О внесении изменения в постановление Губернатора области от 28.07.2010 № 865 «О регламенте работы администрации Владимирской области».

38. Постановление Губернатора Владимирской области от 01.11.2011 № 1192 «О реорганизации ГУП ВО «Владлеспром».

39. Постановление Губернатора Владимирской области от 09.12.2011 № 1385 «О внесении изменений в отдельные постановления Губернатора области в сфере

лесных отношений».

40. Постановление Губернатора Владимирской области от 21.12.2011 № 1436 «Об утверждении Положения об оплате труда работников государственных казенных учреждений Владимирской области в сфере лесных отношений».

41. Постановление Губернатора Владимирской области от 30.03.2012 № 310 «О мерах по обеспечению предупреждения и тушения лесных и торфяных пожаров на территории области в 2012 году».


42. Постановление Губернатора Владимирской области от 22.06.2012 № 653 «О софинансировании расходов федерального бюджета на приобретение специализированной лесопожарной техники и оборудования».

43. Постановление Губернатора Владимирской области от 07.09.2012 № 1007 «О внесении изменений в постановление Губернатора области от 27.02.2008 № 123 «О перечне должностных лиц, осуществляющих федеральный государственный лесной надзор (лесная охрана) на территории Владимирской области».

44. Постановление Губернатора Владимирской области от 09.10.2012 № 1142 «О внесении изменений в приложение к постановлению Губернатора области от 21.12.2011 № 1436 «Об утверждении Положения об оплате труда работников государственных казенных учреждений Владимирской области в сфере лесных отношений».


45. Постановление Губернатора Владимирской области от 28.02.2014 № 179 «О внесении изменений в приложение к постановлению Губернатора области от 24.09.2013 N 1062 «Об утверждении государственной программы Владимирской области «Развитие лесного хозяйства в лесном фонде на территории Владимирской области на период 2014 - 2020 годов».

46. Постановление Губернатора Владимирской области от 25.10.2012 № 1213 «О внесении изменений в постановление Губернатора области от 31.03.2010 №379 «Об утверждении штатной численности и Положения об оплате труда работников государственного бюджетного учреждения Владимирской области «Владимирская база авиационной охраны лесов»».



Приложение № 6 к постановлению
Департамента лесного хозяйства
Владимирской области
от 23.12.2021 № 23

**ЛЕСОХОЗЯЙСТВЕННЫЙ РЕГЛАМЕНТ
ГОСУДАРСТВЕННОГО
КАЗЕННОГО УЧРЕЖДЕНИЯ
ВЛАДИМИРСКОЙ ОБЛАСТИ
«ЮРЬЕВ - ПОЛЬСКОЕ ЛЕСНИЧЕСТВО»**



Владимир, 2021

СОДЕРЖАНИЕ

Введение.....	5
Глава 1. Краткая характеристика лесничества и виды разрешенного использования лесов.....	8
1.1. Краткая характеристика лесничества.....	8
1.1.1. Наименование и местоположение лесничества.....	8
1.1.2 Распределение территории лесничества по муниципальным образованиям.....	8
1.1.3 Территориальное расположение лесничества.....	10
1.1.4 Распределение лесов лесничества по лесорастительным зонам и лесным районам	10
1.1.5 Распределение лесов лесничества по целевому назначению и категориям защитных лесов	11
1.1.6 Характеристика лесных и нелесных земель.....	21
1.1.7 Характеристика особо охраняемых природных территорий и объектов ..	22
1.1.8 Характеристика существующих объектов лесной, лесоперерабатывающей инфраструктуры и объектов, не связанных с созданием лесной инфраструктуры.....	25
1.1.9 Подразделение лесов по целевому назначению с нанесением местоположения существующих и проектируемых особо охраняемых природных территорий и объектов, объектов лесной, лесоперерабатывающей инфраструктуры, объектов, не связанных с созданием лесной инфраструктуры.....	27
1.2 Виды разрешенного использования лесов	27
Глава 2. Нормативы, параметры и сроки использования лесов, нормативы по охране, защите и воспроизводству лесов	43
2.1. Нормативы, параметры и сроки использования лесов при заготовке древесины	43
2.1.1 Размер расчетной лесосеки для заготовки древесины при осуществлении рубок спелых и перестойных лесных насаждений	45
2.1.2 Ежегодный допустимый объем изъятия древесины в средневозрастных, приспевающих, спелых, перестойных лесных насаждениях при уходе за лесами.....	59
2.1.3 Расчетная лесосека (ежегодный допустимый объем изъятия древесины) при всех видах рубок.....	65
2.1.4 Возрасты рубок	67
2.1.5 Процент (интенсивность) выборки древесины с учетом полноты древостоя и состава.....	68
2.1.6 Размеры лесосек.....	68
2.1.7 Сроки примыкания лесосек.....	70
2.1.8 Количество зарубов	70
2.1.9 Сроки повторяемости рубок.....	71
2.1.10 Методы лесовосстановления.....	71
2.1.11 Сроки разрешенного использования лесов для заготовки древесины и другие сведения	72

2.2	Нормативы, параметры и сроки разрешённого использования лесов для заготовки живицы.....	73
2.3	Нормативы, параметры и сроки разрешённого использования лесов для заготовки и сбора недревесных лесных ресурсов.....	75
2.4	Нормативы, параметры и сроки разрешённого использования лесов для заготовки пищевых лесных ресурсов и сбора лекарственных растений.....	79
2.4.1	Нормативы и параметры разрешённого использования лесов для заготовки пищевых лесных ресурсов и сбора лекарственных растений по их видам.....	80
2.4.2.	Нормативы и сроки сбора грибов	81
2.4.3	Заготовка древесных соков	83
2.4.4	Заготовка папоротника орляка	83
2.5	Нормативы, параметры (ежегодные допустимые объёмы) и сроки разрешённого использования лесов для осуществления видов деятельности в сфере охотничьего хозяйства.....	83
2.6	Нормативы, параметры и сроки разрешённого использования лесов для ведения сельского хозяйства.....	86
2.7	Нормативы, параметры и сроки разрешённого использования лесов для осуществления научно-исследовательской и образовательной деятельности... ..	88
2.8	Нормативы, параметры и сроки разрешённого использования лесов для осуществления рекреационной деятельности.....	91
2.9	Нормативы, параметры и сроки разрешенного использования лесов для создания лесных плантаций и их эксплуатация.....	96
2.10	Нормативы, параметры и сроки разрешенного использования лесов для выращивания лесных плодовых, ягодных, декоративных и лекарственных растений	97
2.11.	Нормативы, параметры и сроки использования лесов для создания лесных питомников и их эксплуатации.....	99
2.12	Нормативы, параметры и сроки разрешенного использования лесов для выполнения работ по геологическому изучению недр, для разработки месторождений полезных ископаемых	103
2.13	Нормативы, параметры и сроки разрешенного использования лесов для строительства и эксплуатации водохранилищ и иных искусственных водных объектов, а также гидротехнических сооружений и специализированных портов	105
2.14	Нормативы, параметры и сроки использования лесов для строительства, реконструкции, эксплуатации линейных объектов	106
2.15	Нормативы, параметры и сроки разрешенного использования лесов для переработки древесины и иных лесных ресурсов	108
2.16.	Нормативы, параметры и сроки использования лесов для религиозной деятельности	110
2.17	Нормативы, параметры и сроки разрешённого использования лесов для выполнения изыскательских работ.....	111
2.17.1.1.	Нормативы мероприятий по противопожарному устройству лесов..	112

2.17.1.2. Требования к охране лесов от загрязнения и иного негативного воздействия	120
2.17.2 Требования к защите лесов (нормативы и параметры санитарно-оздоровительных мероприятий, профилактических мероприятий по защите лесов, мероприятий по ликвидации очагов вредных организмов)	128
2.17.3 Требования к воспроизводству лесов	142
2.18. Нормативы и требования по использованию лесов в соответствии с лесорастительными зонами и лесными районами	147
Глава 3 Ограничения использования лесов	148
3.2 Ограничения по видам особо защитных участков лесов.....	150
3.3 Ограничения по видам использования лесов	162
Приложение 1. Законодательные акты российской федерации.....	169
Приложение 2. Нормативные и правовые акты, регламентирующие виды использования лесов, предусмотренные лесным кодексом рф	176
Приложение 3 Характеристика путей транспорта.....	187
Приложение 4 Нормативы режима рубок ухода в насаждениях основных лесообразующих пород по группам типов леса лесничества при вырубке средневозрастных, приспевающих спелых и перестойных насаждений.....	188
Приложение 5 Продолжительность проведения подсочки	192
приложение 6 общая ширина межкарровых ремней и количество карр на стволах деревьев для различных категорий проведения подсочки	192
Приложение 7. Технологические карты проведения работ по искусственному и комбинированному лесовосстановлению во владимирской области.....	193
Приложение 8 Распределение территории по классам природной пожарной опасности	199
Приложение 9 Нормативы, параметры и сроки проведения мероприятий по предупреждению, обнаружению и ликвидации лесных пожаров при разных классах пожарной опасности	219
Приложение 10 Классификация пожарной опасности в лесах по условиям погоды	223
Приложение 11 Нормативы режима осветлений и прочисток в насаждениях основных лесообразующих пород по группам типов леса в лесах лесничества в целях улучшения породного состава.....	225
Приложение 12 Нормативы количества высверливаемых каналов в зависимости от диаметра ствола дерева.....	227
Приложение 13 Сроки сбора грибов по видам для зоны хвойно-широколиственных лесов.....	228
Приложение 14 Сведения об использовании лесов для геологического изучения недр и разработки месторождений полезных ископаемых	229
Приложение 15. Перечень нормативно-правовых актов владимирской области.....	230

ВВЕДЕНИЕ

Настоящий лесохозяйственный регламент в границах государственного казенного учреждения Владимирской области «Юрьев - Польское лесничество» (ГКУ ВО «Юрьев - Польское лесничество, далее – Юрьев - Польское лесничество) разработан в соответствии с частью 7 статьи 87 Лесного кодекса Российской Федерации (от 04.12.2006 г. № 200-ФЗ) (далее Лесной кодекс РФ), приказом Министерства природных ресурсов и экологии Российской Федерации (далее Минприроды России) от 27.02.2017 № 72 «Об утверждении состава лесохозяйственных регламентов, порядка их разработки, сроков их действия и порядка внесения в них изменений».

Лесохозяйственный регламент содержит свод нормативов и параметров комплексного освоения лесов применительно к территории, лесорастительным условиям лесничества, определяет правовой режим лесов.

Лесохозяйственный регламент обязателен для исполнения гражданами, юридическими лицами, осуществляющими использование, охрану, защиту, воспроизводство лесов в границах лесничества.

Срок действия лесохозяйственного регламента – до 01.01.2029 года

Задачи лесохозяйственного регламента

Лесохозяйственный регламент в соответствии со статьей 87 Лесного кодекса РФ является основой осуществления использования, охраны, защиты, воспроизводства лесов, расположенных в границах лесничества

В лесохозяйственном регламенте в отношении лесов, расположенных в границах лесничества, в соответствии с частью 5 статьи 87 Лесного кодекса РФ и другими нормативными актами устанавливаются:

- подразделение лесов по целевому назначению;
- многоцелевое, непрерывное и неистощительное использование лесов;
- определение видов разрешенного использования лесов;
- определение возможности сочетания в пределах одного лесного участка различных видов его существующего и перспективного использования;
- возрасты рубок, расчетная лесосека, сроки использования лесов и другие параметры их разрешенного использования;
- ограничения использования лесов в случаях запрета на осуществление одного или нескольких видов использования лесов, запрета на проведение рубок, иных ограничений, установленных Лесным кодексом РФ и другими Федеральными законами;
- требования к охране, защите, воспроизводству лесов и перспективного использования лесов.

Основание для разработки:

Лесохозяйственный регламент Юрьев-Польского лесничества разработан на основании государственного контракта от 23.04.2018 № 6-Т

Лесохозяйственный регламент разработан Обществом с ограниченной ответственностью «ЗЕМЛЯ» 428032, Чувашская Республика, г. Чебоксары, ул. Ярославская, д.25

тел./факс: (8352) 62-66-16, E-mail: ooozemly@rambler.ru

ИНН 2129056123, ОГРН 1042129024530. www.zemlya21.ru

Директор Общества с ограниченной ответственностью «ЗЕМЛЯ» - Афанасьев Семён Валерианович.

Ответственные разработчики:

начальник отдела лесоустройств Комаров Николай Николаевич;

инженер отдела лесоустройств Лежнина Любовь Александровна.

Внесение изменений в лесохозяйственные регламенты осуществляется в случаях:

1) изменения структуры и состояния лесов, выявленных в процессе проведения лесоустройства, специальных обследований, включающих в себя сведения о лесных пожарах и лесных насаждениях поврежденных вредными организмами, промышленными выбросами, ветровалами (буреломами) и другими негативными воздействиями, а также в результате лесопатологических обследований;

2) принятия или изменения нормативных правовых актов в области лесных отношений;

3) осуществления санитарно-оздоровительных мероприятий и мероприятий по ликвидации очагов вредных организмов (по результатам их осуществления);

4) выявления технических ошибок.

Внесение изменений в лесохозяйственные регламенты по результатам осуществления санитарно-оздоровительных мероприятий и мероприятий по ликвидации очагов вредных организмов осуществляется ежегодно не позднее 30 января года, следующего за отчетным.

При внесении изменений анализируются материалы специальных обследований, включающих в себя сведения о лесных пожарах и лесных насаждениях поврежденных вредными организмами, промышленными выбросами, ветровалами (буреломами) и другими негативными воздействиями, лесоустройства, лесопатологических обследований, рассчитываются новые нормативы, параметры и сроки использования лесов и требования по охране, защите и воспроизводству лесов.

Внесение изменений в лесохозяйственные регламенты осуществляется в порядке, установленном пунктами 9 - 17 Состав лесохозяйственных регламентов, порядка их разработки, сроков их действия и порядка внесения в них изменений.

Перечень законодательных и иных нормативно-правовых актов, нормативно-технических, методических и проектных документов, на основе которых разработан лесохозяйственный регламент, указан в приложениях 1, 2, 14.

Информационная база для составления лесохозяйственного регламента и внесения изменений в него

При разработке лесохозяйственного регламента и внесении изменений в него использовались:

- материалы лесоустройства 2001-2004 гг. Юрьев - Польский лесхоз – филиал ГУ «Владлес» (Юрьев-Польское участковое лесничество, урочище Невежино);
- материалы лесоустройства 2010-2011 года Юрьев-Польского участкового лесничества урочищ Нестерово, им. Дзержинского;
- материалы лесоустройства 2014 года по Шордогскому участковому лесничеству;
- материалы лесоустройства 2017 года по Юрьев-Польскому, Лучковскому, Небыловскому и Елховскому участковым лесничествам;
- статистическая отчетность Департамента лесного хозяйства Владимирской области;
- данные государственного лесного реестра на 01.01.2021 г.

Лесохозяйственный регламент составлен на основании законодательных нормативно-правовых, нормативно-технических, методических документов, перечень которых приведен в Приложениях 1,2 и 15.

ГЛАВА 1. Краткая характеристика лесничества и виды разрешенного использования лесов

1.1. Краткая характеристика лесничества

1.1.1. Наименование и местоположение лесничества

В соответствии с частью 1 статьи 23 Лесного кодекса РФ (№ 200-ФЗ), основными территориальными единицами управления в области использования, охраны, защиты, воспроизводства лесов являются лесничества. ГКУ ВО «Юрьев - Польское лесничество» Департамента лесного хозяйства администрации Владимирской области образовано согласно приказу Федерального агентства лесного хозяйства (Рослесхоз) от 12.09.2008 г. № 257 «Об определении количества лесничеств на территории Владимирской области и установление их границ». В состав лесничества вошли леса бывших лесхозов ФГУ «Собинский лесхоз», ФГУ «Кольчугинский лесхоз» и Юрьев - Польский лесхоз – филиал ГУ «Владлес».

В целях обеспечения реализации полномочий в области лесных отношений в соответствии с действующим законодательством Постановлением Губернатора Владимирской области от 13 октября 2011 г. № 1101 « О создании государственных казенных учреждений Владимирской области в сфере лесных отношений» создано Государственное казенное учреждение Владимирской области «Юрьев - Польское лесничество».

Юрьев - Польское лесничество расположено в северо-западной части Владимирской области на территории Юрьев- Польского, Собинского, Суздальского муниципальных районов и округа Кольчугино.

Лесничество граничит:

- на севере с Ярославской областью;
- на юге с Кольчугинским и Собинским лесничествами Владимирской области;
- на западе с Александровским лесничеством Владимирской области и Ярославской областью;
- на востоке с Суздальским лесничеством Владимирской области и Ивановской областью.

Общая площадь Юрьев - Польского лесничества – 56082 га. Контора лесничества находится в городе Юрьев - Польский Владимирской области.

Почтовый адрес:

601800, Владимирская область, г. Юрьев - Польский, ул. Луговая, д. 1Б.

Телефон: 8(49246) 21146.

1.1.2 Распределение территории лесничества по муниципальным образованиям

Согласно приказу Рослесхоза от 12.09.2008 г. № 257 «Об определении количества лесничеств на территории Владимирской области и установление их границ», территория Юрьев - Польского лесничества разделена на 5 участковых лесничеств. В

целях устойчивого управления лесами и удобства ведения государственного лесного реестра, Юрьев - Польское участковое лесничество поделено на 1-ый и 2-ой мастерские участки, сформированные из лесов, ранее находившихся во владении сельскохозяйственных организаций, поделены на урочища.

Таблица 1

Структура Юрьев - Польского лесничества

№№ п/п	Наименование участковых лесничеств	Наименование урочища	Номера кварталов	Административный район	Площадь, га	
1	2	3	4	5	6	
1	Шордогское	-	1-133	Юрьев - Польский	14748	
2	Лучковское	-	1-93	Юрьев - Польский	10759	
3	Елховское		1-67,100-110	Юрьев - Польский	8359	
			68-99	Кольчугинский	2858	
Итого по участковому лесничеству					11217	
4	Небыловское		1-15,19,20,22-32,	Юрьев - Польский	6051	
			35-56,58-60,62,			
			17,18,21,33,34,57	Суздальский	427	
			61,63-69,75,76	Собинский	1169	
Итого по участковому лесничеству					7647	
5	Юрьев - Польское	1-ый мастерский участок			Юрьев - Польский	
		Беляницыно	1-2	132		
		Веска	1-3	221		
		Дзержинского	1-7	962		
		Кинобол	1	51		
		Конный завод	1-7	1061		
		Матвейцево	1-2	312		
		Нестерово	1-9	516		
		Ополье	1-3	485		
		Симское	1-12	1102		
		Энтузиаст	1-2	222		
		Рябининское	1-5	1181		
	Итого по мастерскому участку			6245		
	Юрьев - Польское	2-ой мастерский участок			Юрьев - Польский	
Андреевское	1-2	224				
Красносельское	1	47				
Юрьев - Польское	Леднево	1-8	640	Юрьев - Польский		
	им. Ленина	1-3	381			
	Невежино	1-9	1025			
	Шипилово	1	73			
	Шихобалово	1-2	251			
	им. Тимирязева	1-5	735			

№№ п/п	Наименование участковых лесничеств	Наименование урочища	Номера кварталов	Административный район	Площадь, га
1	2	3	4	5	6
		Сосновоборское	1-9		1144
		Небыловское	1-4		561
		Призыв	1-7		385
		Итого по мастерскому участку			5466
Итого по участковому лесничеству					11711
Всего по лесничеству					56082
в том числе по административным районам:					
Юрьев - Польский					51628
<i>Округ Кольчугино</i>					2858
Суздальский					427
Собинский					1169

1.1.3 Территориальное расположение лесничества

Территориальное расположение лесничества, разделение его по лесорастительным зонам и лесным районам представлено на карте-схеме Владимирской области.

Расположение участковых лесничеств, лесных урочищ, объектов лесной и не связанной с созданием лесной инфраструктуры показано на прилагаемой карте-схеме лесничества.

1.1.4 Распределение лесов лесничества по лесорастительным зонам и лесным районам

Согласно «Перечню лесорастительных зон РФ и перечню лесных районов РФ», утвержденному приказом Рослесхоза от 09.03.2011 г. № 61, вся территория Юрьев - Польского лесничества относится к лесорастительной зоне хвойно-широколиственных лесов, к лесному району хвойно-широколиственных (смешанных) лесов европейской части РФ.

Таблица 2

Распределение лесов Юрьев - Польского лесничества по лесорастительным зонам и лесным районам

№ п/п	Наименование участковых лесничеств	Лесорастительная зона	Лесной район	Перечень лесных кварталов	Площадь, га
1	2	3	4	5	6
1	Шордогское	Хвойно-широколиственных лесов	Хвойно-широколиственных (смешанных) лесов европейской части РФ	1-133	14748
2	Лучковское			1-93	10759
3	Елховское			1-110	11217
4	Небыловское			1-15,17-76	7647
5	Юрьев - Польское			вся территория	11711
Всего по лесничеству					56082

1.1.5 Распределение лесов лесничества по целевому назначению и категориям защитных лесов

Леса Юрьев-Польского лесничества в соответствии с требованиями статьи 110 Лесного кодекса РФ, статьями 8 и 8.1. Федерального закона от 04.12.2006 № 201-ФЗ «О введении в действие Лесного кодекса РФ», приказом Рослесхоза от 19.12.2007 № 498 «Об отнесении лесов к защитным, эксплуатационным и резервным лесам», приказом Рослесхоза от 04.02.2010 № 38 «Об отнесении лесов на территории Владимирской области к ценным лесам, эксплуатационным лесам и установлении их границ», Лесоустроительной инструкцией, утверждённой приказом Минприроды России от 29.03.2018 № 122, по целевому назначению отнесены к защитным и эксплуатационным лесам.

Защитные леса, составляющие 41,6 % покрытых лесной растительностью земель лесничества, подлежат освоению в целях сохранения средообразующих, водоохраных, защитных, санитарно-гигиенических, оздоровительных и иных функций с одновременным использованием лесов при условии, если это использование совместимо с целевым назначением защитных лесов и выполнением ими полезных функций.

С учетом особенностей правового режима защитных лесов лесничества выделены следующие категории защитных лесов:

1) Леса, выполняющие функции защиты природных и иных объектов:

а) защитные полосы лесов, расположенные вдоль железнодорожных путей общего пользования, федеральных автомобильных дорог общего пользования, автомобильных дорог общего пользования, находящихся в собственности субъектов Российской Федерации (0,9 %).

Защитные полосы лесов предназначены для защиты дорог от снежных и песчаных заносов, лавин, оползней, обвалов, ветровой и водной эрозии, снижения неблагоприятных аэродинамических воздействий на движущийся транспорт, выполнения санитарно-гигиенических, оздоровительных функций леса, снижение уровня шума и загрязнения окружающей среды.

Ширина указанной категории защитных лесов соответствует ГОСТу 17.5.3.02-90 «Охрана природы. Земли. Нормы выделения на землях государственного лесного фонда защитных полос вдоль железных и автомобильных дорог»;

б) лесопарковые зоны (0,9 %).

Леса данной категории выполняют санитарно-гигиенические, средозащитные функции и создают оптимальные условия для отдыха населения.

2) Ценные леса:

а) запретные полосы лесов расположенные вдоль водных объектов (23,0 %);

б) противозрозийные леса (16,8 %);

Эти леса предохраняют берега от эрозии и разрушения, выполняют роль естественного фильтра, и обеспечивают чистоту воды в реке.

Эксплуатационные леса составляют 58,4 % от общей площади Юрьев - Польского лесничества. Таким образом, основным направлением использования лесов лесничества является максимально эффективное получение высококачественной древесины и других лесных ресурсов, продуктов их переработки с обеспечением сохранения полезных функций лесов.

Существующее распределение лесов лесничества по целевому назначению и категориям защитных лесов приведено в таблице 3.

Таблица 3

Распределение лесов Юрьев - Польского лесничества по целевому назначению и категориям защитных лесов

Целевое назначение	Участковое лесничество	Урочище	Номера кварталов или их частей	Площадь, га	Основания деления лесов по целевому назначению
1	2	3	4	5	6
Всего лесов:				56082	
	Шордогское	-	1-133	14748	-
	Лучковское	-	1-93	10759	
	Елховское	-	1-110	11217	
	Небыловское	-	1-15, 17-76	7647	
	Юрьев - Польское	1-й мастерский участок			-
		Беляницыно	1-2	132	
		Веска	1-3	221	
		Держинского	1-7	962	
		Кинобол	1	51	
		Конный завод	1-7	1061	
		Матвейцево	1-2	312	
		Нестерово	1-9	516	
		Ополье	1-3	485	
		Симское	1-12	1102	
		Энтузиаст	1-2	222	
		Рябининское	1-5	1181	
		Итого по мастерскому участку		6245	
		Андреевское	1-2	224	
		Красносельское	1	47	
		Леднево	1-8	640	
		им. Ленина	1-3	381	
		Невежино	1-9	1025	
		Шипилово	1	73	
		Шихобалово	1-2	251	
		им. Тимирязева	1-5	735	
		Сосновоборское	1-9	1144	
		Небыловское	1-4	561	
		Призыв	1-7	385	
		Итого по мастерскому участку		5466	
		Итого по участковому лесничеству		11711	
1 Защитные леса				23315	Лесной кодекс
в том числе:					
1.1 Леса, расположенные в водоохраннх зонах				-	РФ.приказ

продолжение таблицы 3

Целевое назначение	Участковое лесничество	Урочище	Номера кварталов или их частей	Площадь, га	Основания деления лесов по целевому назначению
1	2	3	4	5	6
Выделяются согласно ст. 65 Водного кодекса при реализации лесохозяйственных мероприятий					
1.2 Леса, выполняющие функции защиты природных и иных объектов, всего:				1024	Лесной кодекс РФ
в том числе:					
1.2.1 Леса, расположенные в первом и втором поясах зон санитарной охраны источников питьевого и хозяйственно-бытового водоснабжения:				-	
1.2.2 Защитные полосы лесов, расположенные вдоль железнодорожных путей общего пользования, федеральных дорог общего пользования, автомобильных дорог общего пользования, находящихся в собственности субъектов РФ:				495	Распоряжения СНК СССР от 07.04.1946 г. № 781; СМ РСФСР
	Лучковское	-	части кварталов: 38,39	136	
	Елховское	-	108,109,110	233	
	Юрьев - Польское	1-ый мастерский участок			
		Матвейцево	части квартала: 1	51	
		Нестерово	части кварталов: 1,6,7,8,9	57	
		Симское	части кварталов: 11,12	18	
	Итого по участковому лесничеству			126	
1.2.3 Лесопарковые зоны				529	Решение облисполкома от 28.04.1972
	Небыловское	-	28-32	529	
1.2.4 Городские леса				-	-
1.2.5 Леса, расположенные в первой, второй и третьей зонах округов санитарной (горно-санитарной) охраны лечебно-оздоровительных местностей и курортов				-	-
1.3 Ценные леса, всего:				22291	Лесной кодекс РФ
в том числе:					
1.3.1 Запретные полосы лесов, расположенные вдоль водных объектов				12917	Лесной кодекс РФ
	Шордогское	-	1-33,36,42-49	5034	
	Лучковское	-	1-37,40-52,60-64,72-75,83-85	7311	
	Юрьев -	1-й мастерский участок			

продолжение таблицы 3

Целевое назначение	Участковое лесничество	Урочище	Номера кварталов или их частей	Площадь, га	Основания деления лесов по целевому назначению
1	2	3	4	5	6
		Нестерово	2-5 части кварталов:	378	
		Симское	1, 2,	194	
		Итого по участковому лесничеству		572	
1.3.2 Нерестощохранные полосы лесов				-	
1.3.3 Противозрознонные леса				9374	
	Небыловское	-	1-15,17- 25,33,34,37, 38,45-47,53,54,57,	4103	Распоряжения СМ РСФСР от 29.07.1982 г.; приказ Фе- деральной службы лес- ного хозяй- ства России
	Юрьев - Польское	1-й мастерский участок			
		Беляницыно	1-2	132	
		Веска	1-3	221	
		Кинобол	1	51	
		Матвейцево	2; часть квартала: 1	261	
		Энтузиаст	1-2	222	
		Рябининское	1-2	678	
		Итого по мастерскому участку		1565	
		2-ой мастерский участок			
	Андреевское	1-2	224	Распоряжение СМ РСФСР от 29.07.1982 г. приказ Фе- деральной службы лес- ного хозяй-	
	Красносельское	1	47		
	Леднево	1-8	640		
	им. Ленина	1-3	381		
	Шипилово	1	73		
	Шихобалово	1-2	251		
	Сосновоборское	1-9	1144		
	Небыловское	1-4	561		
	Призыв	1-7	385		
	Итого по мастерскому участку		3706		
	Итого по участковому лесничеству		5271		
1.3.4 Леса, расположенные в пустынных, полупустынных, лесостепных, лесотундровых зонах, степях, горах				-	-
1.3.5 Леса, имеющие научное или историческое значение				-	-
1.3.6 Орехово-промысловые зоны				-	-
1.3.7 Лесные плодовые насаждения				-	-
1.3.8 Ленточные боры				-	-

продолжение таблицы 3

Целевое назначение	Участковое лесничество	Урочище	Номера кварталов или их частей	Площадь, га	Основания деления лесов по целевому назначению
1	2	3	4	5	6
2 Эксплуатационные леса				32767	Постановление СНК СССР от 23.04.1943 г. № 430; приказ МПР РФ от 06.02.2008 г. № 31
	Шордогское	-	34-35,37-41,50-133	9714	
	Лучковское	-	53-59,65-71,76-82, 86-93 части кварталов:	3312	
	Елховское	-	1-105,107	10984	
	Небыловское	-	26,27,35,36,39-44,48-52,55,56,58,64-	3015	
	Юрьев - Польское	1-й мастерский участок			
		Дзержинского	1-7	962	
		Конный завод	1-7	1061	
		Нестерово	части кварталов: 8,9	81	
		Ополье	1-3	485	
		Симское	3-10; части кварталов: 11,12	890	
		Рябининское	3-5	503	
		Итого по мастерскому участку		3982	
		2-й мастерский участок			
		Невежино	1-9	1025	
		им. Тимирязева	1-5	735	
		Итого по мастерскому участку		1760	
		Итого по участковому лесничеству		5742	
3 Резервные леса				-	-

Лесным кодексом РФ (от 04.12.2006 г. № 200-ФЗ) определена новая категория защитных лесов – «Леса, расположенные в водоохраных зонах», которая ранее в лесах Российской Федерации не выделялась. Правовой режим лесов, расположенных в водоохраных зонах, установлен ст. 104 Лесного кодекса РФ.

Леса, расположенные в водоохраных зонах, подлежат освоению в целях сохранения средообразующих, водоохраных, защитных, санитарно-гигиенических, оздоровительных и иных полезных функций лесов с одновременным использованием лесов, при условии, если это совместимо с целевым назначением защитных лесов и выполняемыми ими полезными функциями.

В лесах, расположенных в водоохраных зонах, запрещается проведение сплошных рубок лесных насаждений, использование токсичных препаратов для охраны и защиты лесов, в том числе в научных целях, создание лесоперерабатывающей

инфраструктуры, использование лесов в целях создания лесных плантаций, проведение реконструкции малоценных лесных насаждений путем сплошной вырубki. При уходе за лесами данной категории защитных лесов осуществляются рубки ухода очень слабой, слабой и умеренной интенсивности, обеспечивающие формирование сложных, преимущественно разновозрастных лесных насаждений высокой полноты из наиболее долговечных древесных пород (дуба, сосны, ели, лиственницы), эффективно выполняющих водоохраные функции.

В соответствии с приказом Министерства природных ресурсов Российской Федерации (далее – МПР РФ) от 18.03.2008 г. № 61 «Об утверждении примерного перечня мероприятий по осуществлению отдельных полномочий Российской Федерации в области водных отношений, переданных органам государственной власти субъектов Российской Федерации» границы водоохраных зон устанавливаются субъектом Российской Федерации в рамках осуществления отдельных полномочий Российской Федерации в области водных отношений, реализация которых передана органами государственной власти субъектов Российской Федерации. На основании установленных границ водоохраных зон при проведении лесоустройства осуществляется проектирование данной категории защитных лесов и определяется ее площадь.

В настоящее время категория защитных лесов, «Леса, расположенные в водоохраных зонах», на территории области не выделена, поэтому информация об их площади и других характеристиках не приводится.

Вместе с тем, в целях обеспечения правового режима данной категории лесов, приказом Рослесхоза от 19.12.2007 г. № 498 «Об отнесении лесов к защитным, эксплуатационным и резервным лесам» (п.п. 1 пункта 4) органам государственной власти субъектов Российской Федерации рекомендовано выделять леса, которые должны относиться к лесам, расположенным в водоохраных зонах, при разработке проектов освоения лесов, а также при отводе лесосечного фонда под сплошные и выборочные рубки.

Таким образом, при разработке проектов освоения лесов следует учитывать водоохранную зону рек или ручьев, ширина которой определена пунктом 4 ст. 65 Водного кодекса РФ в зависимости от их протяженности:

- до десяти километров – в размере пятидесяти метров;
- от десяти до пятидесяти километров – в размере ста метров;
- от пятидесяти километров и более – в размере двухсот метров.

Перечень основных рек, озер и речек, вдоль которых следует выделять категорию защитных лесов: леса, расположенные в водоохраных зонах, при разработке проектов освоения лесов, а также при отводе лесосечного фонда под сплошные и выборочные рубки, приводятся в таблице 3.1.

Таблица 3.1

**Перечень основных водных объектов на территории
Юрьев- Польского лесничества**

№ П.П.	Наименование рек и водоемов	Куда впадает река	Протяжённость, км		Нормативная ширина водоохранных зон, м	Местоположение		Классификация водоохранных защитной роли лесов
			полная	в т.ч. в пределах лесничества		Участковое лесничество, урочище	№ кварталов	
1	2	3	4	5	6	7	8	9
1	Шоса	Нерль (правый берег)	14	3,5	100	Лучковское	20	
				0,4		Юрьев - Польское, урочище Нестерово	3	
				3,5		Юрьев - Польское урочище, Нестерово	8	
2	Ручей без названия (д. Пенье)	Шоса (левый берег)	6	0,3	50	Лучковское	26	
				0,9		Юрьев - Польское, урочище Симское	5	
3	Селекша	Нерль (правый берег)	68	1,8	200	Лучковское	89, 90	
				1,1		Шордогское	25	
				5,5		Елховское	22, 23, 16, 17, 18, 12	
4	Кожучка	Селекша (правый берег)	4	2,0	50	Шордогское	53, 67, 40	
5	Вёска	Селекша (левый берег)	6	2,1	50	Шордогское	37, 38, 51	
6	Волкуша	Селекша (правый берег)	5	2,3	50	Шордогское	52, 65, 80	

Продолжение таблицы 3.1

№ П.П	Наименование рек и водоемов	Куда впадает река	Протяжённость, км		Нормативная ширина водоохранной зон, м	Местоположение		Классификация водоохранной роли лесов
			полная	в т.ч.в пределах лесничества		Участковое лесничество, урочище	№ кварталов	
1	2	3	4	5	6	7	8	9
7	Ручей без названия (недалеко от д. Алексино)	Селекша (правый берег)	7	0,7	50	Шордогское	122, 130	
				2,3		Юрьев - Польское, урочище Вёска	1	
8	Пиклия (Пиглия)	Нерль (правый берег)	16	3,8	100	Шордогское	27, 15, 113, 104	
				0,5		Юрьев - Польское, урочище им. Дзержинского	1	
9	Шордога	Пиклия (правый берег)	7	0,3	50	Шордогское	58	
10	Бабка	Нерль (правый берег)	5	1,5	100	Лучковское	49, 37	
11	Любань	Кисть (правый берег)	9	1,0	50	Елховское	6	
12	Колокша	Клязьма (левый берег)	146	3,8	200	Елховское	30, 40, 41, 32	
13	Яхрома	Колокша (левый берег)	19	0,9	100	Небыловское	45	
14	Томушка	Колокша (правый берег)	4,5	1,2	50	Небыловское	61	
15	Тома	Колокша (левый берег)	20	3,8	100	Небыловское	26, 25, 39	
16	Тихтонка (Шаховка)	Колокша (правый берег)	6,5	0,7	50	Небыловское	53	
17	Ручей Маленький	Колокша (левый берег)	5	1,2	50	Небыловское	23	

Продолжение таблицы 3.1

№ П.П	Наименование рек и водоемов	Куда впадает река	Протяжённость, км		Нормативная ширина водоохранной зон, м	Местоположение		Классификация водоохранной роли лесов
			полная	в т.ч.в пределах лесничества		Участковое лесничество, урочище	№ кварталов	
1	2	3	4	5	6	7	8	9
18	Черная	Колокша (правый берег)	15	3,3	100	Небыловское	48	
19	Кучка (Куческая)	Колокша (правый берег)	15	2,2	100	Юрьев - Польское, урочище Сосновоборское	2	
20	Ручей без названия (пос.Сосновый Бор)	Кучка (левый берег)	2	0,7	50	Юрьев - Польское, урочище Сосновоборское	2	
21	Задняя (пос. Хвойный)	Колокша(левый берег)	3	1,6	50	Юрьев - Польское, урочище Ополе 2		
22	Погорелка	Колокша(правый берег)	4	2,1	50	Юрьев - Польское, урочище Конный завод	5, 6	
23	Пекша	Клязьма (левый берег)	127	4,2	200	Елховское	52, 46, 37, 28	

Примечание: вдоль рек и ручьев, протяженностью менее десяти километров, не вошедших в таблицу 3.1 и являющихся притоками 2 и 3 порядка вышеперечисленных рек ширина водоохранной зон должна составлять пятьдесят метров по каждому берегу.

В пределах водоохранной зон согласно Водному кодексу РФ выделяются прибрежные защитные полосы.

Ширина прибрежной защитной полосы устанавливается в зависимости от уклона берега водного объекта и составляет тридцать метров для обратного или нулевого

уклона, сорок метров для уклона до трех градусов и пятьдесят метров для уклона три и более градуса.

Для расположенных в границах болот проточных и сточных озер и соответствующих водотоков ширина прибрежной защитной полосы устанавливается в размере пятидесяти метров.

Водным законодательством в лесах, расположенных в прибрежных защитных полосах, установлены следующие ограничения хозяйственной деятельности:

- не допускается ведение сельского хозяйства в части выпаса сельскохозяйственных животных и организации для них лагерей, ванн, а также выращивания сельскохозяйственных культур при распашке земель;

- не допускается выращивание лесных плодовых, ягодных, декоративных растений, лекарственных растений при распашке земель;

- движение трелевочных тракторов не допускается, рубки проводятся преимущественно в зимний период по промерзшему грунту, порубочные остатки выносятся за пределы прибрежных защитных полос;

- лесовосстановление осуществляется методами, исключаящими распашку земель.

1.1.6 Характеристика лесных и нелесных земель

Общая площадь земель лесного фонда Юрьев - Польского лесничества по данным государственного реестра на 01.01.2021 г. и материалам лесоустройства – 56082 га, что составляет 3,4 % от общей площади лесов области или 3,8 % от лесов лесного фонда Департамента лесного хозяйства Владимирской области.

Распределение территории лесничества по категориям земель приведено в таблице 4.

Таблица 4

Характеристика лесных и нелесных земель лесного фонда на территории Юрьев-Польского лесничества

Показатели	Площадь, га	%
1	2	3
1. Общая площадь земель лесного фонда	56082,0	100,0
2. Лесные земли - всего	54190,0	96,6
2.1. Покрытые лесной растительностью, всего	52867,0	94,3
2.1.1. В том числе лесные культуры	10782,0	19,2
2.2. Не покрытые лесной растительностью, всего	1323,0	2,4
в том числе: несомкнувшиеся лесные культуры	849,0	1,5
лесные питомники, плантации		0,0
редины естественные		0,0
фонд лесовосстановления, всего		0,0
в том числе: гари		0,0
погибшие древостой	48,0	0,1

вырубки	339,0	0,6
прогалины, пустыри	87,0	0,2
3. Нелесные земли, всего	1892,0	3,4
в том числе:		
пашни	15,0	0,0
сенокосы	183,0	0,3
пастбища, луга	46,0	0,1
воды	89,0	0,2
дороги, просеки	524,0	0,9
усадыбы и пр.	50,0	0,1
болота	820,0	1,5
пески	0,0	0,0
прочие земли	163,0	0,3

Основная площадь Юрьев - Польского лесничества приходится на лесные земли (96,6 %), из них покрытые лесной растительностью земли 94,3 %. Доля лесных культур в покрытых лесной растительностью землях – 19,2 %, несомкнутых лесных культур – 1,5 %. Земли, не покрытые лесной растительностью, составляют 2,2 %. Нелесные земли – 3,4 % от общей площади земель лесного фонда лесничества.

1.1.7 Характеристика особо охраняемых природных территорий и объектов

В условиях избыточного антропогенного воздействия на окружающую среду одной из наиболее эффективных форм охраны природы является создание особо охраняемых природных территорий и установление специального режима их охраны.

Особо охраняемые природные территории (далее ООПТ), согласно Федеральному закону от 14.03.1995 г. № 33-ФЗ «Об особо охраняемых природных территориях», - это участки земли, водной поверхности и воздушного пространства над ними, где располагаются природные комплексы и объекты, которые имеют особое природоохранное, научное, культурное, эстетическое, рекреационное и оздоровительное значение, которые изъяты решениями органов государственной власти полностью или частично из хозяйственного использования и для которых установлен режим особой охраны.

Создание ООПТ и последующее ограничение хозяйственной деятельности снижает антропогенное воздействие на ценные природные комплексы отдельные природные объекты и, таким образом, обеспечивает наилучшую их сохранность.

На территории Юрьев - Польского лесничества выделены особо охраняемые природные территории, характеристика которых приводится в таблице 4.1.

Таблица 4.1

Перечень особо охраняемых природных территорий

№ п.п	Наименование особо охраняемых объектов	Участковое лесничество	Квартала	Площадь, га	Основание к выделению
ООПТ регионального значения					
1	Комплексный заказник «Суздальская вода» и охранный зона 150 м	Небыловское	16,17,18	101	Постановление Главы администрации Владимирской области от 31.05.1995 г. № 179
2	Историко-культурный комплекс регионального значения «Парковый» и охранный зона 50 м	Юрьев - Польское, урочище «Симское»	11 (выд. 10,11,12,13,14,15,16)	44,45	Постановление Губернатора администрации Владимирской области от 05.04.2004 года № 224
3	Государственный комплексный природный заказник регионального значения «Чистая вода» и охранный зона 150 м	Юрьев - Польское, урочище «Шихобалово»	2 (выд. 1,2,3,4,5,8,9,10,12,13,14,15,16,17,18,19,20,21,22,27)	123,0	Постановление Главы администрации Владимирской области от 05.11.1999 г. № 688
4	Государственный комплексный природный заказник регионального значения «Ольгина мыза» и охранный зона 25 м	Юрьев - Польское, урочище «Симское»	11 (выд. 6,7,8,9)	48,0	Постановление Главы администрации Владимирской области от 05.11.1999 г. № 687
5	ООПТ местного значения				
5.1	Памятник природы «Елово болото»	Юрьев - Польское, урочище «Симское»	3	22,5	Постановление администрации Юрьев - Польского района от 15.11.1993 г. № 277
5.2	Памятник природы «Велико болото» и его охранный зона	Юрьев - Польское, урочище «Симское»	3	22,5	
5.3	Памятник природы «Болото Колодезное» и его охранный зона	Юрьев - Польское, урочище «Симское»	3	14,7	
5.4	Памятник природы «Аракчеевский тракт»	Юрьев - Польское, урочище «Симское», урочище «Нестерово»	На землях СПК «Симское» и СПК «Нестерово», к востоку и западу от д. Старниково	56,0	
№ п.п	Наименование особо охраняемых объектов	Участковое лесничество	Квартала	Площадь, га	Основание к выделению

№ п.п	Наименование особо охраняемых объектов	Участковое лесничество	Квартала	Площадь, га	Основание к выделению
5.5	Памятник природы «Нестеровские верховые болота»	Юрьев - Польское, урочище «Нестерово»	7	90,0	Постановление администрации Юрьев - Польского района от 15.11.1993 г. № 277
5.6	Памятник природы «Сосново-еловый лес»	Юрьев - Польское, урочище «Сосновоборское»	2 (выд. 1-6,12-14 и т.д.)	90,0	
5.7	Памятник природы «Березовая роща «Черная речка»	Юрьев - Польское, урочище «им. Тимирязева»	1	18,0	
5.8	Памятник природы «Березовая роща «Черный омут»	Юрьев - Польское, урочище «им. Тимирязева»	1	18,0	
5.9	Памятник природы «Сосновые рощи в урочище «Баскаки»	Юрьев - Польское, урочище «Рябининское»	2 (выд. 1-3)	16,7	
5.10	Памятник природы «Ельник»	Юрьев - Польское, урочище «им. Ленина»	2 (выд. 6,10-13)	35,0	
5.11	Памятник природы «Сосновый лес по р. Тома»	Юрьев - Польское, урочище «Небыловское»	1 (выд. 7,8)	53,0	
5.12	Памятник природы «Дубрава в урочище «Дубки»	Юрьев - Польское, урочище «Рябининское»	3 выд. 7	21,0	
5.13	Памятник природы «Липовая роща в урочище «Пуп»	Юрьев - Польское, урочище «Невежино»	6	4,3	
5.14	Памятник природы «Ольховая роща»	Юрьев - Польское, урочище «Сосновоборское»	На землях СПК «Сосновоборский», к северо-западу от с. Варварино в 0,7 км.	16,0	

Режим государственных природных заказников и памятников природы области, не имеющих органов управления, регламентируется разработанными и утвержденными в установленном порядке для них положениями и паспортами, в которых перечисляются разрешённые и запрещённые виды деятельности. Контроль за соблюдением режима осуществляется органами государственного экологического контроля, в том числе лесной охраной, госохотинспекцией, а также общественными природоохранными организациями.

Для всех особо охраняемых природных территорий следует исключить:

- преобразование природных ландшафтов;
- строительство жилья и объектов рекреации (в том числе – садово-дачных поселков) вне населенных пунктов;
- дробление лесных массивов новой дорожной сетью и линейными коммуникациями;
- передачу в аренду и частную собственность земли, лесов и других природных ресурсов.

1.1.8 Характеристика существующих объектов лесной, лесоперерабатывающей инфраструктуры и объектов, не связанных с созданием лесной инфраструктуры

В целях использования, охраны, защиты, воспроизводства лесов допускается создание лесной инфраструктуры (статья 13 Лесного кодекса РФ).

В целях использования лесов для переработки древесины и иных лесных ресурсов создается лесоперерабатывающая инфраструктура (статья 14 Лесного кодекса РФ). На землях лесного фонда допускается строительство, реконструкция и эксплуатация объектов, не связанных с созданием лесной инфраструктуры (статья 21 Лесного кодекса РФ).

Перечень объектов лесной инфраструктуры для защитных лесов, эксплуатационных лесов, резервных лесов утвержден Распоряжением Правительства РФ от 17 июля 2012 г. № 1283-р.

Существующие объекты лесной инфраструктуры Юрьев - Польского лесничества – это лесные дороги, квартальные просеки, окружные границы и другие объекты, необходимые для использования, охраны, защиты и воспроизводства лесов.

В лесном фонде лесничества насчитывается 508 км автомобильных дорог, из которых 500 км грунтовые. Плотность дорог составляет 9,4 км на 1000 га земель, покрытых лесной растительностью. Все дороги лесохозяйственного назначения сезонного действия.

Автомобильные дороги регионального значения соединяют районный центр с городами Кольчугино, Владимир, городом Гаврилов Посад Ивановской области и Переславль-Залесский Ярославской области.

Дороги муниципального или местного значения связывают районный центр с населенными пунктами или имеют примыкание к автодорогам регионального значения. Сеть лесных дорог лесничества достаточно развита для обеспечения устойчивого управления лесами и организации тушения лесных пожаров.

Также установлено проведение мероприятий, связанных с созданием лесной инфраструктуры – рубка и расчистка квартальных просек и окружных границ. Общий объем прочих рубок составляет 200 га с выбираемым корневым запасом 2,01 тыс. м³, в т. ч. 1,47 тыс. м³ ликвида.

Характеристика дорог приводится в Приложении 3.

Характеристика существующих объектов лесной инфраструктуры приведена в таблице 4.2.

Таблица 4.2

Характеристика существующих объектов лесной инфраструктуры в Юрьев - Польском лесничестве

№ п/п	Наименование объекта	Всего	
		га	км
1	2	3	4
1	Просеки квартальные	206,8	797,8
	в том числе, требующие расчистки и (или) рубки	131,5	440,2
2	Граничные линии	81,7	726,9
	в том числе, требующие расчистки и (или) рубки	35,2	298,4
3	Разрывы противопожарные	50,3	23,2
	в том числе, требующие расчистки и (или) рубки	38,7	17,4
4	Канавы мелиоративные	39,6	139,4

Для переработки древесины и иных лесных ресурсов создается лесоперерабатывающая инфраструктура (объекты переработки заготовленной древесины, биоэнергетические объекты и другое).

Создание лесоперерабатывающей инфраструктуры запрещается в защитных лесах.

Объекты лесоперерабатывающей инфраструктуры в лесничестве отсутствуют.

Строительство, реконструкция и эксплуатация объектов, не связанных с созданием лесной инфраструктуры, на землях лесного фонда допускаются для:

- осуществления работ по геологическому изучению недр;
- разработки месторождений полезных ископаемых;

- использования водохранилищ и иных искусственных водных объектов, также гидротехнических сооружений и специализированных портов;
- использования линий электропередачи, линий связи, дорог, трубопроводов и других линейных объектов, а также сооружений, являющихся неотъемлемой технологической частью указанных объектов;
- переработка древесины и иных лесных ресурсов;
- осуществления рекреационной деятельности;
- осуществления религиозной деятельности.

Перечень объектов, не связанных с созданием лесной инфраструктуры, утверждается Правительством Российской Федерации для защитных лесов, эксплуатационных лесов, резервных лесов.

1.1.9 Подразделение лесов по целевому назначению с нанесением местоположения существующих и проектируемых особо охраняемых природных территорий и объектов, объектов лесной, лесоперерабатывающей инфраструктуры, объектов, не связанных с созданием лесной инфраструктуры

Подразделение лесов по целевому назначению с нанесением местоположения существующих и проектируемых особо охраняемых природных территорий и объектов, объектов лесной, лесоперерабатывающей инфраструктуры, объектов, не связанных с созданием лесной инфраструктуры приведено на поквартальной карте-схеме Юрьев - Польского лесничества.

1.2 Виды разрешенного использования лесов

Использование лесов – воздействие на экосистемы лесного фонда и лесной растительности в целях удовлетворения потребностей отраслей хозяйства и населения в различных продуктах и полезностях леса, а также при проведении в лесу работ, не связанных с ведением лесного хозяйства и лесопользованием, при строительстве и функционировании объектов и осуществлении других мероприятий различного назначения, влияющих на состояние и воспроизводство лесов.

Все леса лесничества отнесены к защитным и эксплуатационным лесам. Приоритеты их освоения должны отвечать целям сохранения средообразующих, водоохраных, санитарно-гигиенических, оздоровительных и иных полезных функций с одновременным использованием лесов, совместимым с целевым назначением защитных лесов и выполняемыми ими полезными функциями (часть 4 статьи 12 Лесного кодекса РФ).

На территории лесничества в зависимости от целевого назначения лесов, категорий защитных лесов, действующих ООПТ, особо защитных участков лесов определены следующие виды и зоны планируемого освоения лесов:

- заготовка древесины;
- заготовка живицы;

- заготовка и сбор недревесных лесных ресурсов;
- заготовка пищевых лесных ресурсов и сбор лекарственных растений;
- осуществление видов деятельности в сфере охотничьего хозяйства;
- ведение сельского хозяйства;
- осуществление научно-исследовательской деятельности, образовательной деятельности;
- осуществление рекреационной деятельности;
- создание лесных плантаций и их эксплуатация;
- выращивание лесных плодовых, ягодных, декоративных растений и лекарственных растений;
- создание лесных питомников и их эксплуатация;
- выполнение работ по геологическому изучению недр, разработка месторождений полезных ископаемых;
- строительство и эксплуатация водохранилищ и иных искусственных водных объектов, а также гидротехнических сооружений и специализированных портов;
- строительство, реконструкция, эксплуатация линий электропередачи, линий связи, дорог, трубопроводов и других линейных объектов;
- переработка древесины и иных лесных ресурсов;
- осуществление религиозной деятельности;
- изыскательские работы.

Леса могут использоваться для одной или нескольких целей.

Планируемые виды разрешенного использования лесов на территории Юрьев - Польского лесничества в разрезе участковых лесничеств и урочищ, приведены в таблице 5.

Таблица 5

Виды разрешенного использования лесов

Виды разрешенного использования лесов	Наименование участкового лесничества	Перечень кварталов или их частей (в том числе по урочищам)	Площадь, га
1	2	3	4
Заготовка древесины	Шордогское	1-133	14748
	Лучковское	1-93	10759
	Елховское	1-110	11217
	Небыловское	1-15,17-76	7647
	Юрьев-Польское	1-й мастерский участок	
		Беляницыно	132
		Веска	221
		Держинского	962
		Кинобол	51
		Конный завод	1061

Виды разрешенного использования лесов	Наименование участкового лесничества	Перечень кварталов или их частей (в том числе по урочищам)		Площадь, га
1	2	3		4
		Матвейцево	1-2	312
		Нестерово	1-9	516
		Ополье	1-3	485
		Симское	1-12	1102
		Энтузиаст	1-2	222
		Рябининское	1-5	1181
		Итого по мастерскому участку		6245
		2-й мастерский участок		
		Андреевское	1-2	224
		Красносельское	1	47
		Леднево	1-8	640
		им. Ленина	1-3	381
		Невежино	1-9	1025
		Шипилово	1	73
		Шихобалово	1-2	251
		им. Тимирязева	1-5	735
		Сосновоборское	1-9	1144
		Небыловское	1-4	561
		Призыв	1-7	385
		Итого по мастерскому участку		5466
		Итого по участковому лесничеству		11711
		Итого по виду использования		56082
	Шордогское	34-35,37-41,50-133		9714
Заготовка жи- вицы	Лучковское	53-59,65-71,76-82,86-93		3312
		части кварталов:		
	Елховское	1-105,107		10984
		части квартала:		
	Небыловское	26,27,35,36,39-44,48-52,55,56,58,64-66,70-76		3015
	Юрьев - Польское	1-й мастерский участок		
		Дзержинского	1-7	962
		Конный завод	1-7	1061
		Нестерово	части кварталов: 8,9	81
		Ополье	1-3	485
		Симское	3-10	890
			части кварталов:	
		Рябининское	3-5	503
		Итого по мастерскому участку		3982
		2-й мастерский участок		1760
		Невежино	1-9	1025

Виды разрешенного использования лесов	Наименование участкового лесничества	Перечень кварталов или их частей (в том числе по урочищам)		Площадь, га	
1	2	3		4	
		им. Тимирязева	1-5	735	
		Итого по мастерскому участку		1760	
		Итого по участковому лесничеству		5742	
Итого по виду использования				32767	
	Шордогское	1-133		14748	
	Лучковское	1-93		10759	
	Елховское	1-110		11217	
	Небыловское	1-15,17-76		7647	
	Юрьев - Польское	1-й мастерский участок			
		Беляницыно	1-2	132	
		Веска	1-3	221	
		Дзержинского	1-7	962	
		Кинобол	1	51	
		Конный завод	1-7	1061	
		Матвейщево	1-2	312	
		Нестерово	1-9	516	
		Ополье	1-3	485	
		Симское	1-12	1102	
		Энтузиаст	1-2	222	
		Рябининское	1-5	1181	
			Итого по мастерскому участку		6245
Заготовка и		Юрьев - Польское	2-й мастерский участок		
	Андреевское		1-2	224	
	Красносельское		1	47	
	Леднево		1-8	640	
	им. Ленина		1-3	381	
	Невежино		1-9	1025	
	Шипилово		1	73	
	Шихобалово		1-2	251	
	им. Тимирязева		1-5	735	
	Сосновоборское		1-9	1144	
	Небыловское		1-4	561	
	Призыв		1-7	385	
			Итого по мастерскому участку		5466
		Итого по участковому лесничеству		11711	
Итого по виду использования				56082	
Заготовка пищевых лесных ресурсов и сбор лекарственных рас-	Шордогское	1-133		14748	
	Лучковское	1-93		10759	
	Елховское	1-110		11217	
	Небыловское	1-15,17-76		7647	
	Юрьев - Польское	1-й мастерский участок			
Беляницыно		1-2	132		

Виды разрешенного использования лесов	Наименование участкового лесничества	Перечень кварталов или их частей (в том числе по урочищам)		Площадь, га	
1	2	3		4	
тений		Веска	1-3	221	
		Дзержинского	1-7	962	
		Кинобол	1	51	
		Конный завод	1-7	1061	
		Матвейцево	1-2	312	
		Нестерово	1-9	516	
		Ополье	1-3	485	
		Симское	1-12	1102	
		Энтузиаст	1-2	222	
		Рябининское	1-5	1181	
		Итого по мастерскому участку			6245
		2-й мастерский участок			
			Андреевское	1-2	224
	Красносельское	1	47		
	Леднево	1-8	640		
Юрьев-Польское	им. Ленина	1-3	381		
	Невежино	1-9	1025		
	Шипилово	1	73		
	Шихобалово	1-2	251		
	им. Тимирязева	1-5	735		
	Сосновоборское	1-9	1144		
		Небыловское	1-4	561	
		Призыв	1-7	385	
		Итого по мастерскому участку			5466
	Итого по участковому лесничеству			11711	
	Итого по виду использования				56082
	Осуществле-	Шордогское	1-133		14748
		Лучковское	1-93		10759
Елховское		1-110		11217	
Небыловское		1-15,19-27,33-76		7017	
Юрьев - 1-й мастерский участок					
		Беляницыно	1-2	132	
		Веска	1-3	221	
		Дзержинского	1-7	962	
		Кинобол	1	51	
		Конный завод	1-7	1061	
	Матвейцево	1-2	312		
	Нестерово	1-9	516		
	Ополье	1-3	485		
	Симское	1-12	1102		
	Энтузиаст	1-2	222		
	Рябининское	1-5	1181		

Виды разрешенного использования лесов	Наименование участкового лесничества	Перечень кварталов или их частей (в том числе по урочищам)		Площадь, га
1	2	3		4
		Итого по мастерскому участку		6245
		2-й мастерский участок		
		Андреевское	1-2	224
		Красносельское	1	47
		Леднево	1-8	640
		им. Ленина	1-3	381
		Невежино	1-9	1025
		Шипилово	1	73
		Шихобалово	1-2	251
		им. Тимирязева	1-5	735
		Сосновоборское	1-9	1144
		Небыловское	1-4	561
		Призыв	1-7	385
		Итого по мастерскому участку		5466
		Итого по участковому лесничеству		11711
		Итого по виду использования		55452
Ведение сель-	Шордогское	1-133		14748
	Лучковское	1-93		10759
	Елховское	1-110		11217
	Небыловское	1-15,19-27,33-76		7017
	Юрьев -	1-й мастерский участок		
		Беляницыно	1-2	132
		Веска	1-3	221
		Дзержинского	1-7	962
		Кинобол	1	51
		Конный завод	1-7	1061
		Матвейцево	1-2	312
		Нестерово	1-9	516
		Ополье	1-3	485
		Симское	1-12	1102
		Энтузиаст	1-2	222
		Рябининское	1-5	1181
		Итого по мастерскому участку		6245
		2-й мастерский участок		
		Андреевское	1-2	224
		Красносельское	1	47
		Леднево	1-8	640
		им. Ленина	1-3	381
		Невежино	1-9	1025
		Шипилово	1	73
		Шихобалово	1-2	251
		им. Тимирязева	1-5	735

Виды разрешенного использования лесов	Наименование участкового лесничества	Перечень кварталов или их частей (в том числе по урочищам)		Площадь, га	
1	2	3		4	
		Сосновоборское	1-9	1144	
		Небыловское	1-4	561	
		Призыв	1-7	385	
		Итого по мастерскому участку		5466	
		Итого по участковому лесничеству		11711	
Итого по виду использования				55452	
Осуществление научно-исследовательской деятельности, образовательной деятельности	Шордогское	1-133		14748	
	Лучковское	1-93		10759	
	Елховское	1-110		11217	
	Небыловское	1-15,17-76		7647	
	Юрьев - Польское	1-й мастерский участок			
		Беляницыно	1-2		132
		Веска	1-3		221
		Дзержинского	1-7		962
		Кинобол	1		51
		Конный завод	1-7		1061
		Матвейцево	1-2		312
		Нестерово	1-9		516
		Ополье	1-3		485
		Симское	1-12		1102
		Энтузиаст	1-2		222
		Рябининское	1-5		1181
		Итого по мастерскому участку			6245
		2-й мастерский участок			
		Андреевское	1-2		224
		Красносельское	1		47
		Леднево	1-8		640
		им. Ленина	1-3		381
		Невежино	1-9		1025
		Шипилово	1		73
		Шихобалово	1-2		251
		им. Тимирязева	1-5		735
	Сосновоборское	1-9		1144	
	Небыловское	1-4		561	
Призыв	1-7		385		
Итого по мастерскому участку			5466		
Итого по участковому лесничеству			11711		
Итого по виду использования				56082	
Осуществление рекреационной деятельности***	Шордогское	1-133		14748	
	Лучковское	1-93		10759	
	Елховское	1-110		11217	
	Небыловское	1-15,17-76		7647	

Виды разрешенного использования лесов	Наименование участкового лесничества	Перечень кварталов или их частей (в том числе по урочищам)	Площадь, га	
1	2	3	4	
	Юрьев - Польское	1-й мастерский участок		
		Беляницыно	1-2	132
		Веска	1-3	221
		Дзержинского	1-7	962
		Кинобол	1	51
		Конный завод	1-7	1061
		Матвейшево	1-2	312
		Нестерово	1-9	516
		Ополье	1-3	485
		Симское	1-12	1102
		Энтузиаст	1-2	222
		Рябининское	1-5	1181
		Итого по мастерскому участку		6245
		2-й мастерский участок		
		Андреевское	1-2	224
		Красносельское	1	47
		Леднево	1-8	640
		им. Ленина	1-3	381
		Невежино	1-9	1025
		Шипилово	1	73
		Шихобалово	1-2	251
		им. Тимирязева	1-5	735
		Сосновоборское	1-9	1144
	Небыловское	1-4	561	
	Призыв	1-7	385	
	Итого по мастерскому участку		5466	
	Итого по участковому лесничеству		11711	
Итого по виду использования			56082	
Создание	Шордогское	34-35,37-41,50-133	9714	
	Лучковское	53-59,65-71,76-82,86-93	3312	
	Елховское	части кварталов: 1-105,107		
		части квартала:		
	Небыловское	26,27,35,36,39-44,48-52,55,56,58,64-66,70-76	3015	
	Юрьев -	1-й мастерский участок		
		Дзержинского	1-7	
		Конный завод	1-7	
		Нестерово	части кварталов: 8,9	
		Ополье	1-3	

Виды разрешенного использования лесов	Наименование участкового лесничества	Перечень кварталов или их частей (в том числе по урочищам)		Площадь, га
1	2	3		4
		Симское	3-10	890
			части кварталов:	
		Рябинское	3-5	503
		Итого по мастерскому участку		3982
		2-й мастерский участок		
		Невежино	1-9	1025
		им. Тимирязева	1-5	735
		Итого по мастерскому участку		1760
		Итого по участковому лесничеству		5742
		Итого по виду использования		32767
Выращивание лесных плодовых, ягодных, декоративных растений, лекарственных растений	Шордогское	1-133		14748
	Лучковское	1-93		10759
	Елховское	1-110		11217
	Небыловское	1-15,19-76		7546
		1-й мастерский участок		
		Беляницыно	1-2	132
		Веска	1-3	221
		Дзержинского	1-7	962
		Кинобол	1	51
		Конный завод	1-7	1061
		Матвейцево	1-2	312
		Нестерово	1-9	516
		Ополье	1-3	485
		Симское	1-12	1102
		Энтузиаст	1-2	222
		Рябинское	1-5	1181
		Итого по мастерскому участку		6245
		2-й мастерский участок		
		Андреевское	1-2	224
		Красносельское	1	47
		Леднево	1-8	640
		им. Ленина	1-3	381
		Невежино	1-9	1025
		Шипилово	1	73
		Шихобалово	1-2	251
		им. Тимирязева	1-5	735
		Сосновоборское	1-9	1144
	Небыловское	1-4	561	
	Призыв	1-7	385	
	Итого по мастерскому участку		5466	
	Итого по участковому лесничеству		11711	

Виды разрешенного использования лесов	Наименование участкового лесничества	Перечень кварталов или их частей (в том числе по урочищам)		Площадь, га
1	2	3		4
Итого по виду использования				55981
Создание	Шордогское	1-133		14748
	Лучковское	1-93		10759
	Елховское	1-110		11217
	Небыловское	1-15,19-76		7546
	Юрьев -	1-й мастерский участок		
		Беляницыно	1-2	132
		Веска	1-3	221
		Дзержинского	1-7	962
		Кинобол	1	51
		Конный завод	1-7	1061
		Матвейцево	1-2	312
		Нестерово	1-9	516
		Ополье	1-3	485
		Симское	1-12	1102
		Энтузиаст	1-2	222
		Рябининское	1-5	1181
		Итого по мастерскому участку		6245
		2-й мастерский участок		
		Андреевское	1-2	224
		Красносельское	1	47
		Леднево	1-8	640
		им. Ленина	1-3	381
		Невежино	1-9	1025
		Шипилово	1	73
		Шихобалово	1-2	251
		им. Тимирязева	1-5	735
		Сосновоборское	1-9	1144
		Небыловское	1-4	561
		Призыв	1-7	385
		Итого по мастерскому участку		5466
		Итого по участковому лесничеству		11711
Итого по виду использования				55981
Выполнение	Шордогское	1-133		14748
	Лучковское	1-93		10759
	Елховское	1-110		11217
	Небыловское	1-15,17-76		7647
	Юрьев -	1-й мастерский участок		
		Беляницыно	1-2	132
		Веска	1-3	221
		Дзержинского	1-7	962
		Кинобол	1	51

Виды разрешенного использования лесов	Наименование участкового лесничества	Перечень кварталов или их частей (в том числе по урочищам)		Площадь, га
1	2	3		4
		Конный завод	1-7	1061
		Матвейцево	1-2	312
		Нестерово	1-9	516
		Ополье	1-3	485
		Симское	1-12	1102
		Энтузиаст	1-2	222
		Рябининское	1-5	1181
		Итого по мастерскому участку		6245
		2-й мастерский участок		
		Андреевское	1-2	224
		Красносельское	1	47
		Леднево	1-8	640
		им. Ленина	1-3	381
		Невежино	1-9	1025
		Шипилово	1	73
		Шихобалово	1-2	251
		им. Тимирязева	1-5	735
		Сосновоборское	1-9	1144
		Небыловское	1-4	561
		Призыв	1-7	385
		Итого по мастерскому участку		5466
		Итого по участковому лесничеству		11711
		Итого по виду использования		56082
Разработка	Шордогское	1-133		14748
	Лучковское	1-93		10759
	Елховское	1-110		11217
	Небыловское	1-15,19-27,33-76		7017
	Юрьев -	1-й мастерский участок		
		Беляницыно	1-2	132
		Веска	1-3	221
		Дзержинского	1-7	962
		Кинобол	1	51
		Конный завод	1-7	1061
		Матвейцево	1-2	312
		Нестерово	1-9	516
		Ополье	1-3	485
		Симское	1-12	1102
		Энтузиаст	1-2	222
		Рябининское	1-5	1181
		Итого по мастерскому участку		6245
		2-й мастерский участок		
		Андреевское	1-2	224

Виды разрешенного использования лесов	Наименование участкового лесничества	Перечень кварталов или их частей (в том числе по урочищам)		Площадь, га
1	2	3		4
		Красносельское	1	47
		Леднево	1-8	640
		им. Ленина	1-3	381
		Невежино	1-9	1025
		Шипилово	1	73
		Шихобалово	1-2	251
		им. Тимирязева	1-5	735
		Сосновоборское	1-9	1144
		Небыловское	1-4	561
		Призыв	1-7	385
		Итого по мастерскому участку		5466
		Итого по участковому лесничеству		11711
		Итого по виду использования		55452
Строитель-	Шордогское	1-133		14748
	Лучковское	1-93		10759
	Елховское	1-110		11217
	Небыловское	1-15,19-76		7546
	Юрьев -	1-й мастерский участок		
		Беляницыно	1-2	132
		Веска	1-3	221
		Держинского	1-7	962
		Кинобол	1	51
		Конный завод	1-7	1061
		Матвейцево	1-2	312
		Нестерово	1-9	516
		Ополье	1-3	485
		Симское	1-12	1102
		Энтузиаст	1-2	222
		Рябининское	1-5	1181
		Итого по мастерскому участку		6245
		2-й мастерский участок		
		Андреевское	1-2	224
		Красносельское	1	47
		Леднево	1-8	640
		им. Ленина	1-3	381
		Невежино	1-9	1025
		Шипилово	1	73
		Шихобалово	1-2	251
		им. Тимирязева	1-5	735
		Сосновоборское	1-9	1144
		Небыловское	1-4	561

Виды разрешенного использования лесов	Наименование участкового лесничества	Перечень кварталов или их частей (в том числе по урочищам)		Площадь, га	
1	2	3		4	
		Призыв	1-7	385	
		Итого по мастерскому участку		5466	
		Итого по участковому лесничеству		11711	
Итого по виду использования				55981	
Строительство, реконструкция, эксплуатация линейных объектов****	Шордогское	1-133		14748	
	Лучковское	1-93		10759	
	Елховское	1-110		11217	
	Небыловское	1-15,17-76		7647	
	Юрьев - Польское	1-й мастерский участок			
		Беляницыно	1-2		132
		Веска	1-3		221
		Дзержинского	1-7		962
		Кинобол	1		51
		Конный завод	1-7		1061
		Матвейцево	1-2		312
		Нестерово	1-9		516
		Ополье	1-3		485
		Симское	1-12		1102
		Энтузиаст	1-2		222
		Рябининское	1-5		1181
		Итого по мастерскому участку			6245
		2-й мастерский участок			
		Андреевское	1-2		224
		Красносельское	1		47
		Леднево	1-8		640
		им. Ленина	1-3		381
		Невежино	1-9		1025
		Шипилово	1		73
	Шихобалово	1-2		251	
	им. Тимирязева	1-5		735	
	Сосновоборское	1-9		1144	
Небыловское	1-4		561		
Призыв	1-7		385		
Итого по мастерскому участку			5466		
Итого по участковому лесничеству			11711		
Итого по виду использования				56082	
Переработка	Шордогское	34-35,37-41,50-133		9714	
	Лучковское	53-59,65-71,76-82,86-93		3312	
		части кварталов:			

Виды разрешенного использования лесов	Наименование участкового лесничества	Перечень кварталов или их частей (в том числе по урочищам)		Площадь, га
1	2	3		4
	Елховское	1-105,107		10984
	Небыловское	части квартала: 26,27,35,36,39-44,48-52,55,56,58,64-66,70-76		3015
	Юрьев -	1-й мастерский участок		
		Дзержинского	1-7	962
		Конный завод	1-7	1061
		Нестерово	части кварталов: 8,9	81
		Ополье	1-3	485
		Симское	3-10	890
		Рябинское	части кварталов: 3-5	503
		Итого по мастерскому участку		3982
		2-й мастерский участок		
		Невежино	1-9	1025
		им. Тимирязева	1-5	735
		Итого по мастерскому участку		1760
		Итого по участковому лесничеству		5742
		Итого по виду использования		32767
Осуществле-	Шордогское	1-133		14748
	Лучковское	1-93		10759
	Елховское	1-110		11217
	Небыловское	1-15,19-76		7546
	Юрьев -	1-й мастерский участок		
		Беляницыно	1-2	132
		Веска	1-3	221
		Дзержинского	1-7	962
		Кинобол	1	51
		Конный завод	1-7	1061
		Матвейцево	1-2	312
		Нестерово	1-9	516
		Ополье	1-3	485
		Симское	1-12	1102
		Энтузиаст	1-2	222
		Рябинское	1-5	1181
		Итого по мастерскому участку		6245
		2-й мастерский участок		
		Андреевское	1-2	224
		Красносельское	1	47
		Леднево	1-8	640

Виды разрешенного использования лесов	Наименование участкового лесничества	Перечень кварталов или их частей (в том числе по урочищам)		Площадь, га
1	2	3		4
		им. Ленина	1-3	381
		Невежино	1-9	1025
		Шипилово	1	73
		Шихобалово	1-2	251
		им. Тимирязева	1-5	735
		Сосновоборское	1-9	1144
		Небыловское	1-4	561
		Призыв	1-7	385
		Итого по мастерскому участку		5466
		Итого по участковому лесничеству		11711
Итого по виду использования				55981
Изыскательские работы	Шордогское		1-133	14748
	Лучковское		1-93	10759
	Елховское		1-110	11217
	Небыловское		1-15,17-76	7647
	Юрьев -	1-й мастерский участок		
		Беляницыно	1-2	132
		Веска	1-3	221
		Дзержинского	1-7	962
		Кинобол	1	51
		Конный завод	1-7	1061
		Матвейцево	1-2	312
		Нестерово	1-9	516
		Ополье	1-3	485
		Симское	1-12	1102
		Энгузиаст	1-2	222
		Рябининское	1-5	1181
		Итого по мастерскому участку		6245
		2-й мастерский участок		
		Андреевское	1-2	224
		Красносельское	1	47
		Леднево	1-8	640
		им. Ленина	1-3	381
		Невежино	1-9	1025
		Шипилово	1	73
		Шихобалово	1-2	251
		им. Тимирязева	1-5	735
		Сосновоборское	1-9	1144
	Небыловское	1-4	561	
	Призыв	1-7	385	
	Итого по мастерскому участку		5466	
	Итого по участковому лесничеству		11711	

Виды разрешенного использования лесов	Наименование участкового лесничества	Перечень кварталов или их частей (в том числе по урочищам)	Площадь, га
1	2	3	4
Итого по виду использования			56082

***Вовлечение лесов зеленой зоны в использование лесов – осуществление видов деятельности в сфере охотничьего хозяйства – возможно при наличии законодательной базы.**

****В соответствии с Лесным кодексом РФ в зеленой зоне запрещается ведение сельского хозяйства, за исключением сенокосения и пчеловодства.**

*****Без создания на территории ООПТ регионального значения объектов нелесной инфраструктуры.**

******Строительство, реконструкция и эксплуатация линейных объектов на территории ООПТ регионального значения возможно при наличии законодательных условий.**

Нормативы, параметры и сроки разрешенного использования лесов на территории Юрьев- Польского лесничества приводятся в главе 2 лесохозяйственного регламента.

Глава 2. Нормативы, параметры и сроки использования лесов, нормативы по охране, защите и воспроизводству лесов

2.1. Нормативы, параметры и сроки использования лесов при заготовке древесины

Согласно Правил заготовки древесины, утвержденных приказом Минприроды России от 13.09.2016 № 474 «Об утверждении Правил заготовки древесины и особенностей заготовки древесины в лесничествах, лесопарках, указанных в статье 23 Лесного кодекса Российской Федерации» (далее – Правила заготовки древесины), приказа Рослесхоза от 14.12.2010 № 485 «Об утверждении Особенности использования, охраны, защиты и воспроизводства лесов, расположенных в водоохраных зонах, лесов, выполняющих функции защиты природных и иных объектов, ценных лесов, а также лесов, расположенных на особо защитных участках лесов» для заготовки древесины, допускается осуществление рубок:

- спелых, перестойных лесных насаждений (сплошные и выборочные рубки);
- средневозрастных, приспевающих, спелых, перестойных лесных насаждений, при уходе за лесами (далее - рубки ухода за лесами);
- погибших и поврежденных лесных насаждений средневозрастных, приспевающих, спелых, перестойных лесных насаждений (далее - санитарные рубки);
- лесных насаждений любого возраста на лесных участках, предназначенных для строительства, реконструкции и эксплуатации объектов, предусмотренных ст.ст. 13, 14 и 21 Лесного кодекса РФ, в том числе для рубки, расчистки квартальных, граничных просек, визиров, строительства, ремонта, эксплуатации лесохозяйственных и противопожарных дорог, устройства противопожарных разрывов и т.п. (прочие рубки).

Заготовка древесины осуществляется в пределах расчетной лесосеки лесничества по видам целевого назначения лесов, категориям рубок, хозяйствам и преобладающим породам.

Сплошные рубки спелых, перестойных лесных насаждений осуществляются в эксплуатационных и защитных лесах.

В соответствии с ч. 4 ст. 17 Лесного кодекса РФ в защитных лесах сплошные рубки осуществляются только в случаях, если выборочные рубки не обеспечивают замену лесных насаждений, утрачивающих свои средообразующие, водоохранные, санитарно-гигиенические, оздоровительные и иные полезные функции. К данным насаждениям в условиях Владимирской области отнесены перестойные осинники и березняки, а также низкополнотные ельники на влажных и сырых почвах.

Выборочные рубки спелых, перестойных лесных насаждений допускаются в защитных лесах, если иное не предусмотрено законодательством Российской Федерации.

Рубки ухода за лесами, санитарные рубки и прочие рубки осуществляются в защитных и эксплуатационных лесах. Древесина, заготовленная арендатором, использующим леса в целях заготовки древесины, при прочих рубках, включается в расчет установленного размера заготовки древесины на арендованном лесном участке.

Запрещается заготовка древесины с нарушением возрастов рубок.

Для заготовки древесины используются в первую очередь лесные насаждения, которые требуют рубки по их состоянию (поврежденных пожарами, ветром, снегом, вредными организмами и в результате других негативных воздействий), а также расположенные на лесных участках, имеющих недорубы прошлых лет, лесные насаждения, вышедшие из подсочки, перестойные лесные насаждения.

При заготовке древесины:

- не допускается использование русел рек и ручьёв в качестве трасс волоков и лесных дорог;

- не допускается повреждение лесных насаждений, растительного покрова и почв за пределами лесосек, захламление лесов промышленными и иными отходами;

- требуется сохранять и приводить в надлежащее состояние нарушенные дороги, мосты и просеки, а также осушительную сеть, дорожные, гидролесомелиоративные и другие сооружения, водотоки, ручьи, реки;

- требуется производить снос возведённых построек, сооружений, установок и приспособлений, рекультивацию занятых ими земель в течение 6 месяцев после окончания вывоза древесины с лесосеки;

- запрещается оставление деревьев, предназначенных для рубки, - недорубов (за исключением оставления на лесосеках компактных участков лесных насаждений, не начатых рубкой, площадью не менее 10 процентов от площади лесосеки), а также завалов и срубленных зависших деревьев, уничтожение подроста и молодняка, подлежащего сохранению;

- запрещается уничтожение или повреждение граничных, квартальных, лесосечных и других столбов и знаков, клейм и номеров на деревьях и пнях;

- запрещается рубка и повреждение деревьев, не предназначенных для рубки и подлежащих сохранению, в том числе источников обсеменения и плюсовых деревьев, за исключением погибших.

При заготовке древесины подлежат сохранению особи видов, занесённых в Красную книгу Российской Федерации, в Красную книгу Владимирской области, а также места их обитания.

В целях повышения биоразнообразия лесов могут сохраняться отдельные ценные деревья (группы деревьев, биотопы) в любом ярусе, если это не создает препятствий для последующего лесовосстановления.

В целях заготовки древесины проводится отвод части площади лесного участка, предназначенного в рубку (лесосека), а также таксации лесосеки, при которой определяются качественные характеристики лесных насаждений.

2.1.1 Размер расчетной лесосеки для заготовки древесины при осуществлении рубок спелых и перестойных лесных насаждений

Исчисление расчетной лесосеки произведено для эксплуатационных и защитных лесов по хозяйствам (хвойному, твердолиственному и мягколиственному) с распределением общего объема допустимого ежегодного изъятия древесины для каждого хозяйства по преобладающим породам в соответствии с требованиями приказа Рослесхоза от 27.05.2011 г. № 191 «Об утверждении порядка исчисления расчетной лесосеки».

Расчетная лесосека определяет допустимый ежегодный объем изъятия древесины в эксплуатационных и защитных лесах, обеспечивающий многоцелевое, рациональное, непрерывное, неистощительное использование лесов, исходя из установленных возрастов рубок, сохранение биологического разнообразия, водохозяйственных, защитных и иных полезных свойств лесов.

Расчетная лесосека исчисляется отдельно по хозяйствам (хвойному, твердолиственному и мягколиственному) с распределением общего объема допустимого ежегодного изъятия древесины для каждого хозяйства по преобладающим породам.

Размер расчетной лесосеки рассчитан на основании данных государственного лесного реестра по состоянию на 01.01.2018 г.

В таблицах 6, 6.1 и 7 приведены сведения по ежегодному допустимому объему изъятия древесины при выборочных и сплошных рубках спелых и перестойных лесных насаждений в разрезе Юрьев - Польского лесничества.

Таблица 6

Расчётная лесосека для осуществления выборочных рубок спелых и перестойных лесных насаждений на срок действия лесохозяйственного регламента

Таблица 6

Расчётная лесосека для осуществления выборочных рубок спелых и перестойных лесных насаждений на срок действия лесохозяйственного регламента

Показатели	Всего		В том числе по полнотам											
			1		0,9		0,8		0,7		0,6		0,3-0,5	
	га	тыс.м³	га	тыс.м³	га	тыс.м³	га	тыс.м³	га	тыс.м³	га	тыс.м³	га	тыс.м³
1	2	3	4	5	6	7	8	9	10	11	12	13	14	15
Целевое назначение лесов – защитные леса														
Категория защитных лесов- запретные полосы лесов, вдоль водных объектов														
сосна														
Всего включено в расчет	1098,0	354,0					55,1	14,8	623,3	214,8	419,6	124,4		
Средний % выборки от общего запаса		17,8						30,0		20,0		13,0		
Запас, вырубемый за 1 прием		63,1						4,1		42,9		16,1		
Средний период повторяемости	10,0													
Ежегодная расчетная лесосека:	109,8													
Корневой		6,3												
Ликвид		5,6												
Деловая		4,5												
ель														
Всего включено в расчет	128,7	41,0							65,6	22,4	63,1	18,6		

Показатели	Всего		В том числе по полнотам											
			1		0,9		0,8		0,7		0,6		0,3-0,5	
	га	тыс.м³	га	тыс.м³	га	тыс.м³	га	тыс.м³	га	тыс.м³	га	тыс.м³	га	тыс.м³
1	2	3	4	5	6	7	8	9	10	11	12	13	14	15
Средний % выборки от общего запаса		18,0								20,0		15,0		
Запас, вырубаемый за 1 прием		7,1								4,5		2,6		
Средний период повторяемости	10,0													
Ежегодная расчетная лесосека:	12,9													
Корневой		0,7												
Ликвид		0,6												
Деловая		0,4												
береза														
Всего включено в расчет	1745,8	389,7			16,2	3,9	315,2	79,8	1030,9	234,1	383,5	71,9		
Средний % выборки от общего запаса		21,0				41,0		30,0		20,0		13,0		
Запас, вырубаемый за 1 прием		81,8				1,6		24,0		46,9		9,3		
Средний период повторяемости	10,0													
Ежегодная расчетная лесосека:	174,6													
Корневой		8,2												
Ликвид		6,4												
Деловая		4,1												
осина														
Всего включено в расчет	283,0	80,7					99,4	31,2	140,8	39,1	42,8	10,4		
Средний %		23,0						30,0		20,0		13,0		

Показатели	Всего		В том числе по полнотам											
			1		0,9		0,8		0,7		0,6		0,3-0,5	
	га	тыс.м³	га	тыс.м³	га	тыс.м³	га	тыс.м³	га	тыс.м³	га	тыс.м³	га	тыс.м³
1	2	3	4	5	6	7	8	9	10	11	12	13	14	15
выборки от общего запаса														
Запас, вырубемый за 1 прием		18,5						9,4		7,8		1,3		
Средний период повторяемости	10,0													
Ежегодная расчетная лесосека:	28,3													
Корневой		1,9												
Ликвид		1,2												
Деловая		0,4												
Целевое назначение лесов – защитные леса														
Категория защитных лесов - защитные полосы лесов, расположенные вдоль железнодорожных путей общего пользования, федеральных автомобильных дорог общего пользования, автомобильных дорог общего пользования, находящихся в собственности субъектов Российской Федерации														
Осина														
Всего включено в расчет	167	47,4							166,1	47,2	0,9	0,2		
Средний % выборки от общего запаса		20								20		10		
Запас, вырубемый за 1 прием		9,4								9,3		0,1		
Средний период повторяемости	10													
Ежегодная расчетная лесосека:	16,7													
Корневой		0,9												
Ликвид		0,5												
Деловая		0,2												
Целевое назначение лесов – защитные леса														

Показатели	Всего		В том числе по полнотам											
			1		0,9		0,8		0,7		0,6		0,3-0,5	
	га	тыс.м³	га	тыс.м³	га	тыс.м³	га	тыс.м³	га	тыс.м³	га	тыс.м³	га	тыс.м³
1	2	3	4	5	6	7	8	9	10	11	12	13	14	15
Категория защитных лесов - лесопарковые зоны														
Осина														
Всего включено в расчет	198,7	51,9							53,2	15,3	145,5	36,5		
Средний % выборки от общего запаса		13								20		10		
Запас, вырубемый за 1 прием		6,7								3,1		3,7		
Средний период повторяемости	10													
Ежегодная расчетная лесосека:	19,9													
Корневой		0,7												
Ликвид		0,3												
Деловая		0,1												
Целевое назначение лесов – защитные леса														
Категория защитных лесов - противозрозионные леса														
Береза														
Всего включено в расчет	342,1	74,3							165,9	39,5	176,2	34,8		
Средний % выборки от общего запаса		15								20		10		
Запас, вырубемый за 1 прием		11,4								7,9		3,5		
Средний период повторяемости	10													
Ежегодная расчетная лесосека:	34,2													

Показатели	Всего		В том числе по полнотам											
			1		0,9		0,8		0,7		0,6		0,3-0,5	
	га	тыс.м³	га	тыс.м³	га	тыс.м³	га	тыс.м³	га	тыс.м³	га	тыс.м³	га	тыс.м³
1	2	3	4	5	6	7	8	9	10	11	12	13	14	15
Корневой		1,1												
Ликвид		0,8												
Деловая		0,6												
Осина														
Всего включено в расчет	1335,4	372,6					153,8	48,4	959,5	271	222,1	53,2		
Средний % выборки от общего запаса		20						27		20		10		
Запас, вырубемый за 1 прием		72,7						13,2		54,2		5,3		
Средний период повторяемости	10													
Ежегодная расчетная лесосека:	133,5													
Корневой		7,3												
Ликвид		3,6												
Деловая		1,6												
Дуб низкоствольный														
Всего включено в расчет	92,4	19,1							49,5	11,1	42,9	8		
Средний % выборки от общего запаса		16								20		10		
Запас, вырубемый за 1 прием		3								2,2		0,8		
Средний период повторяемости	10													
Ежегодная расчетная лесосека:	9,2													

Показатели	Всего		В том числе по полнотам											
			1		0,9		0,8		0,7		0,6		0,3-0,5	
	га	тыс.м³	га	тыс.м³	га	тыс.м³	га	тыс.м³	га	тыс.м³	га	тыс.м³	га	тыс.м³
1	2	3	4	5	6	7	8	9	10	11	12	13	14	15
Корневой		0,3												
Ликвид		0,2												
Деловая		0,2												
Целевое назначение лесов – эксплуатационные леса														
Береза														
Всего включено в расчет	51	6,2							26,9	5,2	6,6	0,9		
Средний % выборки от общего запаса		18								20		10		
Запас, вырубемый за 1 прием		1,1								1		0,1		
Средний период повторяемости	10													
Ежегодная расчетная лесосека:	5,1													
Корневой		0,3												
Ликвид		0,2												
Деловая		0,1												
Осина														
Всего включено в расчет	45,3	12,3							45,3	12,3				
Средний % выборки от общего запаса		20								20				
Запас, вырубемый за 1 прием		2,5								2,5				
Средний период повторяемости	10													
Ежегодная расчетная лесосека:	4,5													

Показатели	Всего		В том числе по полнотам											
			1		0,9		0,8		0,7		0,6		0,3-0,5	
	га	тыс.м³	га	тыс.м³	га	тыс.м³	га	тыс.м³	га	тыс.м³	га	тыс.м³	га	тыс.м³
1	2	3	4	5	6	7	8	9	10	11	12	13	14	15
сосека:														
Корневой		0,2												
Ликвид		0,1												
Деловая		0,1												
Всего по лесничеству														
сосна														
Всего включено в расчет	1098,0	354,0					55,1	14,8	623,3	214,8	419,6	124,4		
Средний % выборки от общего запаса		17,8						30,0		20,0		13,0		
Запас, вырубемый за 1 прием		63,1						4,1		42,9		16,1		
Средний период повторяемости	10,0													
Ежегодная расчетная лесосека:	109,8													
Корневой		6,3												
Ликвид		5,6												
Деловая		4,5												
ель														
Всего включено в расчет	128,7	41,0							65,6	22,4	63,1	18,6		
Средний % выборки от общего запаса		18,0								20,0		15,0		
Запас, вырубемый за 1 прием		7,1								4,5		2,6		
Средний период повторяемости	10,0													
Ежегодная	12,9													

Показатели	Всего		В том числе по полнотам											
			1		0,9		0,8		0,7		0,6		0,3-0,5	
	га	тыс.м³	га	тыс.м³	га	тыс.м³	га	тыс.м³	га	тыс.м³	га	тыс.м³	га	тыс.м³
1	2	3	4	5	6	7	8	9	10	11	12	13	14	15
расчетная лесосека:														
Корневой		0,7												
Ликвид		0,6												
Деловая		0,4												
Итого хвойные														
Всего включено в расчет	1226,7	395,0					55,1	14,8	688,9	237,2	482,7	143,0		
Средний % выборки от общего запаса		35,8						30,0		20,0		14,0		
Запас, вырубаемый за 1 прием		70,2						4,1		47,4		18,7		
Средний период повторяемости	20,0													
Ежегодная расчетная лесосека:	122,7													
Корневой		7,0												
Ликвид		6,2												
Деловая		4,9												
Дуб низкоствольный														
Всего включено в расчет	92,4	19,1							49,5	11,1	42,9	8		
Средний % выборки от общего запаса		16								20		10		
Запас, вырубаемый за 1 прием		3								2,2		0,8		
Средний период повторяемости	10													
Ежегодная расчетная лесосека:	9,2													

Показатели	Всего		В том числе по полнотам											
			1		0,9		0,8		0,7		0,6		0,3-0,5	
	га	тыс.м³	га	тыс.м³	га	тыс.м³	га	тыс.м³	га	тыс.м³	га	тыс.м³	га	тыс.м³
1	2	3	4	5	6	7	8	9	10	11	12	13	14	15
сосека:														
Корневой		0,3												
Ликвид		0,2												
Деловая		0,2												
Итого твердолиственные														
Всего включено в расчет	92,4	19,1							49,5	11,1	42,9	8		
Средний % выборки от общего запаса		16								20		10		
Запас, вырубемый за 1 прием		3								2,2		0,8		
Средний период повторяемости	10													
Ежегодная расчетная лесосека:	9,2													
Корневой		0,3												
Ликвид		0,2												
Деловая		0,2												
береза														
Всего включено в расчет	2138,9	470,2			16,2	3,9	315,2	79,8	1223,7	278,8	566,3	107,6		
Средний % выборки от общего запаса		20,0				40,0		30,0		20,0		12,0		
Запас, вырубемый за 1 прием		94,3				1,6		24,0		55,8		12,9		
Средний период повторяемости	10,0													
Ежегодная расчетная лесосека:	213,9													

Показатели	Всего		В том числе по полнотам											
			1		0,9		0,8		0,7		0,6		0,3-0,5	
	га	тыс.м³	га	тыс.м³	га	тыс.м³	га	тыс.м³	га	тыс.м³	га	тыс.м³	га	тыс.м³
1	2	3	4	5	6	7	8	9	10	11	12	13	14	15
сосека:														
Корневой		9,6												
Ликвид		7,4												
Деловая		4,8												
осина														
Всего включено в расчет	2029,4	564,8					253,2	79,6	1364,9	384,9	411,3	100,3		
Средний % выборки от общего запаса		20,0						30,0		20,0		10,0		
Запас, вырубемый за 1 прием		109,9						22,6		76,9		10,4		
Средний период повторяемости	10,0													
Ежегодная расчетная лесосека:	202,9													
Корневой		11,0												
Ликвид		5,7												
Деловая		2,4												
Итого мягколиственные														
Всего включено в расчет	4168,3	1035,0			16,2	3,9	568,4	159,4	2588,6	663,7	977,6	207,9		
Средний % выборки от общего запаса		20,0				40,0		30,0		20,0		10,0		
Запас, вырубемый за 1 прием		204,2				1,6		46,6		132,7		23,3		
Средний период повторяемости	20,0													
Ежегодная расчетная лесосека:	416,8													

Показатели	Всего		В том числе по полнотам											
			1		0,9		0,8		0,7		0,6		0,3-0,5	
	га	тыс.м³	га	тыс.м³	га	тыс.м³	га	тыс.м³	га	тыс.м³	га	тыс.м³	га	тыс.м³
1	2	3	4	5	6	7	8	9	10	11	12	13	14	15
Корневой		20,6												
Ликвид		13,1												
Деловая		7,2												
Всего по лесничеству														
Всего включено в расчет	5487,4	1449,1			16,2	3,9	623,5	174,2	3344,5	912,0	1503,2	358,9		
Средний % выборки от общего запаса		20,0				40,0		30,0		20,0		10,0		
Запас, вырубаемый за 1 прием		277,4				1,6		50,7		182,3		42,8		
Средний период повторяемости	10,0													
Ежегодная расчетная лесосека:	548,7													
Корневой		27,9												
Ликвид		19,5												
Деловая		12,3												

В расчет допустимого ежегодного изъятия древесины по сплошным рубкам в спелых и перестойных лесных насаждениях согласно части 4 статьи 17 Лесного кодекса РФ включены лесные насаждения, утратившие свои средозащитные, водоохранные, санитарно-гигиенические, оздоровительные и иные функции, в т.ч.:

- низкополнотные ельники на влажных и сырых почвах;**
- деградирующие спелые и перестойные осинники, перестойные березняки порослевых генераций.**

Следует учесть, что реализация выборочных и сплошных рубок в защитных лесах, выполняющих функции защиты природных и иных объектов, может быть практически осуществлена при наличии нормативно-правовых документов определяющих порядок проведения данных рубок.

Расчётная лесосека для осуществления сплошных рубок спелых и перестойных лесных насаждений

1	2	в том числе по группам возраста								9	10	11	12	Исчисленные расчетные лесосеки, га				Рекомендуемая и временно расчетная лесосека				22	Предельно-гемельный остаток насаждений, га		
		3	средневозрастные			6	спелые и перестойные		13					14	15	16	17	в ливинде			23		24		
			4	5	7		8	19										20	21						
																				молодые				всего	1 класс
Эксплуатационные леса																									
Сосна	2784,8	243,5	294,6	0,0	0,0	294,6	1520,6	726,1	2,0	230,2	261,0	9,8	81%5	32,6	43,0	56,2	37,6	45,7	14,6	12,6	10,1	75,0	45,0	1053,3	1130,8
Ель	2352,0	1336,0	794,0	0,0	0,0	794,0	106,0	116,0	0,0	31,8	274,0	27,2	81%6	28,0	17,0	6,0	11,0	7,0	1,7	1,5	1,3	75,0	58,0	362,0	95,0
Дуб	97,2	0,0	0,0	0,0	0,0	0,0	1,3	95,9	47,2	19,1	389,0	0,2	81%5	2,0	2,0	5,0	3,2	4,0	0,7	0,5	0,3	107,0	86,0	0,0	57,2
Береза	12089,4	1058,6	3686,4	101,4	187,3	1482,7	1734,4	5611,0	785,5	1282,2	205,5	21,5	61%7	193,5	293,6	366,4	301,0	278,6	63,5	53,6	33,0	50,0	42,0	1476,7	4550,4
Лица	172,0	22,0	104,0	0,0	0,0	28,0	21,0	25,0	0,0	8,0	157,0	9,3	61%7	3,0	2,0	2,0	3,0	1,0	0,3	0,3	0,1	22,0	25,0	24,0	35,0
Осина	4238,6	326,0	71,1	0,0	0,0	71,1	40,2	2872,3	3019,1	1043,2	243,0	7,8	41%5	101,0	127,8	191,6	140,5	133,6	36,2	24,4	9,1	22,0	54,0	71,1	2491,5
Ольха серая	481,0	39,0	64,0	0,0	0,0	63,0	294,0	84,0	0,0	12,1	180,0	3,6	41%5	11,0	6,0	19,0	7,0	5,0	0,6	0,6	0,4	22,0	41,0	63,0	329,0
Итого	22215,0	3025,1	5014,1	101,4	187,3	2733,4	3717,5	9530,3	3853,8	2626,6				371,1	491,4	646,2	503,3	474,9	117,6	93,5	54,3			3050,1	8688,9
Итого хвойное	5136,8	1579,5	1038,6	0,0	0,0	1088,6	1626,6	842,1	2,0	262,0				60,6	60,0	62,2	48,6	52,7	16,3	14,1	11,4			1415,3	1225,8
Итого твердолиственное	97,2	0,0	0,0	0,0	0,0	0,0	1,3	95,9	47,2	19,1				2,0	2,0	5,0	3,2	4,0	0,7	0,5	0,3			0,0	57,2
Итого мягколиственное	16981,0	1445,6	3925,5	101,4	187,3	1644,8	2089,6	8592,3	3804,6	2345,5				308,5	429,4	579,0	451,5	418,2	100,6	78,9	42,6			1634,8	7405,9

2.1.2 Ежегодный допустимый объем изъятия древесины в средневозрастных, приспевающих, спелых, перестойных лесных насаждениях при уходе за лесами

Рубки ухода за лесами являются одним из важнейших лесохозяйственных мероприятий.

В соответствии со статьей 64 Лесного кодекса Российской Федерации уход за лесами представляет собой осуществление мероприятий, направленных на повышение продуктивности лесов, сохранение их полезных функций (рубка части деревьев, кустарников, агролесомелиоративные и иные мероприятия) (далее - рубки, проводимые в целях ухода за лесными насаждениями).

Порядок осуществления мероприятий по уходу за лесами устанавливают Правила ухода за лесами, утвержденные приказом Минприроды России от 22.11.2017 № 626 (далее – Правила ухода за лесами).

Уход за лесами осуществляется в целях повышения продуктивности лесов и сохранения их полезных функций путем вырубki части деревьев и кустарников, проведения агролесомелиоративных и иных мероприятий.

При уходе за лесами осуществляются рубки лесных насаждений любого возраста, направленные на улучшение породного состава и качества лесов, повышение их устойчивости к негативным воздействиям и экологической роли.

Проведение рубок ухода должно быть направлено на усиление тех полезных свойств, которые наиболее полно отвечают целевому назначению насаждений.

В защитных лесах мероприятия по уходу за лесами должны быть направлены на достижение целей сохранения средообразующих, водоохранных, защитных, санитарно-гигиенических, оздоровительных и иных полезных функций лесов.

Рубки ухода за лесами в защитных лесах необходимо проводить с учетом особенностей отраженных в приказе Рослесхоза от 14.12.2010 г. № 485 «Об утверждении Особенности использования, охраны, защиты, воспроизводства лесов, расположенных в водоохранных зонах, лесов, выполняющих функции защиты природных и иных объектов, ценных лесов, а также лесов, расположенных на особо защитных участках лесов».

В эксплуатационных лесах мероприятия по уходу за лесами должны быть направлены на достижение целей устойчивого, максимально эффективного получения высококачественной древесины и других лесных ресурсов, продуктов их переработки с обеспечением сохранения полезных функций лесов.

В зависимости от возраста лесных насаждений и целей ухода осуществляются следующие виды рубок ухода за лесами:

- прореживания, направленные на создание благоприятных условий для правильного формирования ствола и кроны деревьев;

- проходные рубки, направленные на создание благоприятных условий для увеличения прироста деревьев.

В соответствии с действующими Правилами ухода за лесами при проведении рубок ухода необходимо учитывать следующие требования:

□□ проведение рубок ухода заканчивается в хвойных и твердолиственных семенных насаждениях за 20 лет до установленного возраста рубки спелых насаждений, а в мягколиственных и твердолиственных порослевых насаждениях – за 10 лет;

□□ рубки ухода за лесами в защитных полосах лесов, расположенных вдоль железнодорожных путей общего пользования, федеральных автомобильных дорог общего пользования, автомобильных дорог общего пользования, находящихся в собственности субъектов РФ, направлены на повышение свойств лесных насаждений по снегопоглощению, снижения скорости ветра, почвоукреплению. Интенсивность рубок должна быть слабой, полнота не должна снижаться ниже 0,7. Разрубка технологических коридоров не должна производиться в опушке леса шириной 25-30 метров, примыкающих к дороге;

□□ на особо защитных участках лесов вокруг глухариных токов, мест обитания редких и находящихся под угрозой исчезновения диких животных, полосах леса вдоль рек, заселенных бобрами, проводятся только рубки погибших и отмирающих деревьев;

□□ на лесных участках, имеющих специальное хозяйственное назначение (лесные насаждения – медоносы, лесосеменные плантации, постоянные лесосеменные участки и др.), рубками ухода за лесом формируются лесные насаждения, в наибольшей мере отвечающие соответствующим хозяйственным целям (обильно цветущие и плодоносящие, соответствующей формы и строения, а также обладающие другими целевыми свойствами и характеристиками);

□□ прореживания и проходные рубки проводятся в течение всего года. Рубки ухода в лесных насаждениях с ягодниками (брусничники, черничники др.) с целью их сохранения рекомендуется проводить при снежном покрове;

□□ сохранность подроста в пасаках при проходных рубках в эксплуатационных лесах должна составлять не менее 80 процентов от его количества до рубки, а в защитных лесах – при всех видах рубок ухода за лесами – не менее 90 процентов.

В таблице 8 приведены сведения по ежегодному допустимому объему изъятия древесины при уходе за лесами в разрезе Юрьев - Польского лесничества.

Нормативы режима рубок ухода в насаждениях основных лесообразующих пород по группам типов леса в лесном районе хвойно-широколиственных лесов при вырубке средневозрастных, приспевающих, спелых и перестойных насаждений, приводятся в Приложении 4.

Таблица 8

Ежегодный допустимый объем изъятия древесины в средневозрастных, приспевающих, спелых, перестойных

№ п/п	Показатели	Ед. изм.	Виды ухода за лесами						Итого	
			прореживания	проходные рубки	рубки обновления	рубки перестройки	рубки реконструкции	рубка единичных деревьев		
1	2	3	4	5	6	7	8	9	10	
Сосна										
	Выявленный фонд по лесоводственным требованиям	га	105,20	201,20						306,40
1		тыс. м ³	5,54	9,55						15,09
2	Срок повторяемости	лет	10,00	15,00						
3	Ежегодный размер пользования:									
	площадь	га	10,50	13,41						23,91
	выбираемый запас:									
	корневой	тыс. м ³	0,55	0,64						1,19
	ликвидный	"-	0,42	0,45						0,87
	деловой	"-	0,41	0,35						0,76
Ель										
	Выявленный фонд по лесоводственным требованиям	га	839,00	486,00						1325,00
1		тыс. м ³	34,70	20,10						54,80
2	Срок по-	ле	10,00	15,00						25,00

№ п/п	Показатели	Ед. изм.	Виды ухода за лесами						Итого
			прореживания	проходные рубки	рубки обновления	рубки перестроения	рубки реконструкции	рубка единичных деревьев	
1	2	3	4	5	6	7	8	9	10
	вторяемости	т							
3	Ежегодный размер пользования:								0,00
	площадь	га	83,90	32,40					116,30
	выбираемый запас:								0,00
	корневой	тыс. м ³	3,47	1,34					4,81
	ликвидный	"-	2,03	1,20					3,23
	деловой	"-	1,00	0,80					1,80
Итого по хвойному хозяйству									
	Выявленный фонд по лесоводственным требованиям	га	944,20	687,20					1631,40
1		тыс. м ³	40,24	29,65					69,89
2	Срок вторяемости	лет	20,00	30,00					25,00
3	Ежегодный размер пользования:								0,00
	площадь	га	94,40	45,81					140,21
	выбираемый запас:								0,00
	корневой	тыс. м ³	4,02	1,98					6,00
	ликвидный	"-	2,45	1,65					4,10
	деловой	"-	1,41	1,15					2,56

№ п/ п	Показатели	Ед. изм.	Виды ухода за лесами						Итого
			прореживания	проходные рубки	рубки обновления	рубки перестройки	рубки реконструкции	рубка единичных деревьев	
1	2	3	4	5	6	7	8	9	10
	Береза								0,00
	Выявленный фонд	га	71,5	32,6					104,10
1	по лесоводственным требованиям	тыс. м ³	2,3	0,9					3,20
2	Срок повторности	лет	10	10					20,00
3	Ежегодный размер пользования:								0,00
	площадь	га	7,2	21,9					29,10
	выбираемый запас:								0,00
	корневой	тыс. м ³	0,2	1,2					1,40
	ликвидный	"-	0,2	0,7					0,90
	деловой	"-	0,1	0,1					0,20
Итого по мягколиственному хозяйству									
	Выявленный фонд	га	71,5	32,6					104,1
1	по лесоводственным требованиям	тыс. м ³	2,3	0,9					3,2
2	Срок повторности	лет	10	10					20
3	Ежегодный размер пользования:								0
	площадь	га	7,2	21,9					29,1
	выбирае-		0	0					0

№ п/п	Показатели	Ед. изм.	Виды ухода за лесами					рубка еди- нич- ных деревьев	Итого
			проре- живания	проход- ные рубки	рубки обнов- ления	рубки пере- формирова- ния	рубки ре- кон- струкции		
1	2	3	4	5	6	7	8	9	10
	мый запас:								
	корневой	ты с. м ³	0,2	1,2					1,4
	ликвидный	"-	0,2	0,7					0,9
	деловой	"-	0,1	0,1					0,2

Всего

	Выявлен- ный фонд	га	1015,70	719,80					1735, 50
1	по лесо- водствен- ным тре- бованиям	ты с. м ³	42,54	30,55					73,09
2	Срок по- вторяемо- сти	ле т							
3	Ежегодный размер пользова- ния:								
	площадь выбирае- мый запас:	га	101,60	67,71					169,3 1
	корневой	ты с. м ³	4,22	3,18					7,40
	ликвидный	"-	2,65	2,35					5,00
	деловой	"-	1,51	1,25					2,76

* Нормативы режима рубок ухода в насаждениях основных лесобразующих пород по группам типа леса в лесном районе хвойно-широколиственных лесов при вырубке средневозрастных, приспевающих, спелых и перестойных насаждений, приводятся в Приложении 4.

2.1.3 Расчетная лесосека (ежегодный допустимый объем изъятия древесины) при всех видах рубок

Формализованная составляющая нормативного расчета нормы использования лесов (расчетной лесосеки), такая как «Состав лесохозяйственных регламентов, порядок их разработки, срок их действия и порядок внесения в них изменений», утвержденный приказом Рослесхоза от 04.04.2012 г. № 126, рассматривает расчетную лесосеку как арифметическую составляющую объема заготовки древесины:

- от выборочных рубок спелых и перестойных насаждений, выполняющих функции защиты природных и иных объектов и сплошных рубок в эксплуатационных лесах;

от рубки леса при уходе за лесами.

Кроме того, возможен размер заготовки древесины:

- при рубке погибших и поврежденных насаждений;

- при рубке лесных насаждений на лесных участках, предназначенных для строительства, реконструкции и эксплуатации объектов инфраструктуры и объектов, не связанных с лесной инфраструктурой;

При сплошной рубке спелых и перестойных лесных насаждений в защитных лесах (ельники с полнотой 0,3-0,5; перестойные березняки и осинники).

Ежегодный допустимый объем изъятия древесины при всех видах рубок приведен в таблице 9.

Таблица 9

**Расчетная лесосека (ежегодный допустимый объем изъятия
древесины) при всех видах рубок**

площадь - га; запас - тыс. м3

Хозяйства	Ежегодный допустимый объем изъятия древесины														
	При рубке спелых и перестойных насаждений			При рубке лесных насаждений при уходе за лесами			При рубке поврежденных и погибших лесных насаждений			При рубке лесных насаждений на лесных участках, предназначенных для строительства, реконструкции и эксплуатации объектов лесной, лесоперерабатывающей инфраструктуры и объектов, не связанных с созданием лесной инфраструктуры			ВСЕГО		
	Площадь	Запас		Площадь	Запас		Площадь	Запас		Площадь	Запас		Площадь	Запас	
		ликвидный	деловой		ликвидный	деловой		ликвидный	деловой		ликвидный	деловой		ликвидный	деловой
Хвойные	175.40	20.30	16.3	140.20	4.10	2.60	353.2	10.97	3.54	1.80	0.20	0.13	670.60	35.57	22.57
Мягколиственные	13.20	0.70	0.50	-	-	-	-	-	-	-	-	-	13.20	0.70	0.50
Твердолиственные	835.00	92.00	49.8	29.10	0.90	0.20			-	4.50	0.40	0.26	868.60	93.30	50.26
ИТОГО	1 023.60	113.0	66.6	169.30	5.00	2.80	353.2	10.97	3.54	6.30	0.60	0.39	1 552.4	129.57	73.33

Ежегодный допустимый объем изъятия древесины при рубке поврежденных и погибших лесных насаждений определяется по результатам лесопатологического обследования насаждений лесничества.

Ежегодный допустимый объем изъятия древесины при рубке лесных насаждений на лесных участках, предназначенных для строительства и эксплуатации объектов лесной, лесоперерабатывающей инфраструктуры и объектов, не связанных с созданием лесной инфраструктуры, определяется по потребности.

*В т.ч. при рубках, связанных с созданием лесной инфраструктуры в целях охраны, защиты, воспроизводства лесов (разрубка, расчистка квартальных, граничных просек, визиров, строительство, ремонт, эксплуатация лесохозяйственных и противопожарных дорог, устройство противопожарных разрывов и т.п.).

2.1.4 Возрасты рубок

Возрасты рубок лесных насаждений установлены в соответствии со статьей 15 Лесного кодекса РФ (№ 200-ФЗ), приказами Рослесхоза от 19.02.2008 г. № 37 «Об установлении возрастов рубок» и от 06.10.2008 г. № 283 «О внесении дополнений в приказ Рослесхоза от 19.02.2008 г. № 37».

Таблица 10

Возрасты рубок

Виды целевого назначения лесов, в том числе категории защитных	Хозсекции и входящие в них преобладающие породы	Классы бонитета	Возрасты рубок, лет	
1	2	3	4	
Защитные леса (кроме запретных полос лесов, расположенных вдоль водных объектов)	Сосна	все	101-120	
	Ель	все	101-120	
	Лиственница	все	101-120	
	Пихта	все	101-120	
	Дуб семенной	все	121-140	
	Ясень	все	121-140	
	Липа медоносная	все	81-90	
	Берёза	все	71-80	
	Ольха чёрная	все	71-80	
	Липа	все	71-80	
	Дуб порослевой	все	71-80	
	Тополь	все	51-60	
	Осина	все	51-60	
Ольха серая	все	51-60		
Эксплуатационные леса	Сосна	все	81-100	
	Ель	все	81-100	
	Защитные леса (только запретные полосы лесов, расположенные	Лиственница	все	81-100
		Пихта	все	81-100
Эксплуатационные леса	Дуб семенной	все	101-120	
	Ясень	все	101-120	
	Липа медоносная	все	81-90	
	Защитные леса только запретные полосы лесов расположенные	Берёза	все	61-70
Ольха чёрная		все	61-70	

продолжение таблицы 10

Виды целевого назначения лесов, в том числе категории защитных лесов	Хозсекции и входящие в них преобладающие породы	Классы бонитета	Возрасты рубок, лет
1	2	3	4
	Липа	все	61-70
	Дуб порослевой	все	61-70
	Тополь	все	41-50
	Осина	все	41-50
	Ольха серая	все	41-50

2.1.5 Процент (интенсивность) выборки древесины с учетом полноты древостоя и состава

Интенсивность рубок ухода за лесом для конкретных лесных насаждений устанавливается в зависимости от назначения лесов, типа лесорастительных условий, состава возраста класса бонитета, строения лесных насаждений и целей ухода. Выделяются следующие группы интенсивности рубки: очень слабая – до 10 процентов от запаса древесины до рубки; слабая – 11-20%; умеренная – 21-30%; умеренно-высокая – 31-40%; высокая – 41-50%. Интенсивность выборки древесины в лесничестве при уходе за лесом приведены в Приложениях 4.

Интенсивность выборочных санитарных рубок определяется в зависимости от степени повреждения лесных насаждений и не должна превышать 70%.

2.1.6 Размеры лесосек

Сплошные рубки спелых, перестойных лесных насаждений осуществляются с соблюдением параметров организационно-технических элементов рубки, к которым относятся: площадь и ширина лесосек, количество зарубов, направление рубки, направление лесосеки, сроки и способы примыкания лесосек.

Предельные параметры основных организационно-технических элементов рубок спелых и перестойных лесных насаждений приведены ниже:

Сплошные рубки спелых, перестойных лесных насаждений	Предельная ширина лесосек, м	Предельная площадь лесосек, га	Срок примыкания, лет
1	2	3	4
Хвойно-широколиственный район европейской части Российской Федерации			
Сосна, лиственница	200	20	4
Ель, пихта	200	20	3
Дуб при семенном возобновлении	100	5	4
Дуб при порослевом возобновлении и другие твердолиственные	200	20	4
Мягколиственные	250	25	2

Выборочные рубки спелых, перестойных лесных насаждений в эксплуатационных лесах

Состав лесных насаждений по преобладающим породам	Предельная площадь лесосек, га
1	2
Хвойно-широколиственный район европейской части Российской Федерации	
Добровольно-выборочные рубки	100
Группово-выборочные рубки	50
Длительно-постепенные рубки	40
Равномерно-постепенные рубки	50
Группово-постепенные рубки	30
Чересполосные постепенные рубки	30

Площадь лесосек при сплошных рубках спелых, перестойных лесных насаждений не должна превышать предельных параметров, установленных в Правилах заготовки древесины.

Лесотаксационные выделы, не превышающие по площади допустимые размеры лесосек, назначаются в рубку полностью, независимо от их фактической ширины, если они не примыкают к другим выделам со спелыми древостоями. Мелкие смежные выделы могут объединяться в одну лесосеку в пределах установленных максимальных ее размеров.

Лесотаксационные выделы, расположенные среди неспелых лесных насаждений, превышающие установленные размеры лесосек менее чем в 1,5 раза, назначаются в рубку полностью.

В целях обеспечения рационального использования лесов, восстановления и поддержания естественной структуры лесных насаждений, теряющих свои средообразующие, водоохранные, санитарно-гигиенические, оздоровительные и иные полезные функции, на лесных участках, переданных в аренду для заготовки древесины, площади отдельных лесосек сплошных рубок могут быть увеличены, но не более чем в 1,5 раза.

Нормативы рубок реконструкции (ширина, площадь лесосек) в средневозрастных, приспевающих, спелых и перестойных малоценных лесных насаждениях устанавливаются в соответствии с нормативами заготовки древесины для сплошных рубок главного пользования лесных насаждений мягколиственных древесных пород.

Лесотаксационные выделы малоценных насаждений, превышающие по площади, установленные предельно допустимые размеры менее чем в 1,5 раза, расположенные среди средних могут назначаться в реконструкцию полностью, если это не ведет к отрицательным экологическим или иным последствиям.

Параметры и форма лесосек выборочных рубок определяются размерами и конфигурацией лесотаксационных выделов с их естественными границами, если

при этом не превышает предельная площадь лесосеки и не создается опасность ветровала или других отрицательных последствий.

Рубки спелых, перестойных лесных насаждений, санитарные рубки и прочие рубки осуществляются в форме выборочных и сплошных рубок.

Рубки ухода за лесами (осветления, прочистки, прореживания, проходные рубки, иные виды рубок ухода за лесами), направленные на улучшение породного состава и качества древостоев, повышение полезных функций лесов, осуществляются в форме выборочных рубок. Параметры и назначение рубок ухода за лесами определяются в соответствии с Правилами ухода за лесами.

2.1.7 Сроки примыкания лесосек

Размещение лесосек в квартале или на лесном участке, отводимых в рубку в разные годы (примыкание), осуществляется с учетом срока (числа лет), по истечении которого проводится рубка на непосредственно примыкающей лесосеке.

Сроки примыкания по сплошным рубкам спелых и перестойных насаждений приведены выше.

Во всех лесах устанавливается непосредственное примыкание лесосек сплошных рубок, как по короткой, так и по длинной стороне, а в лесах, произрастающих в поймах рек, - чересполосное примыкание лесосек.

При непосредственном примыкании очередная лесосека вырубается с учетом срока примыкания следом за предыдущей лесосекой.

При чересполосном примыкании очередная лесосека размещается через полосу леса шириной, равной ширине лесосек.

Срок примыкания лесосек устанавливается, не считая года рубки, с учетом периодичности плодоношения древесных пород, обеспечения их успешного естественного лесовосстановления или условий создания лесных культур, сохранения экологических свойств лесов.

При искусственном лесовосстановлении на лесосеке или при сохранении подроста хозяйственно-ценных пород допускается установление срока примыкания по одной из сторон лесосеки 2 года.

Сроки примыкания лесосек выборочных рубок спелых, перестойных лесных насаждений при их примыкании к лесосекам сплошных рубок спелых, перестойных лесных насаждений устанавливаются такие же, как и для сплошных рубок спелых, перестойных лесных насаждений.

2.1.8 Количество зарубов

Лесосеки одного года рубки (зарубы) размещаются в установленном порядке на определенном расстоянии друг от друга в зависимости от ширины лесосеки и других условий. Количество зарубов устанавливается в расчете на 1 км стороны лесного квартала.

Направление рубки характеризуется направлением, в котором каждая последующая лесосека примыкает к предыдущей лесосеке.

Количество зарубов (лесосек) в расчете на 1 км в зависимости от установленной ширины лесосек, ветроустойчивости оставляемых полос леса устанавливается: при ширине (протяженности) лесосек до 50 м – не более 4; при ширине (протяженности) лесосек 51-150 м – не более 3; при ширине (протяженности) лесосек 151-250 м – не более 2, при ширине (протяженности) лесосек свыше 250 м – 1.

Между зарубами оставляются участки леса, равные ширине лесосек, установленной для этих насаждений.

2.1.9 Сроки повторяемости рубок

Сроки повторяемости рубок ухода за лесом в лесничестве приводятся в Приложении 4 с учетом вида рубки, групп типов леса, состава лесных насаждений до рубки.

2.1.10 Методы лесовосстановления

Лесовосстановление осуществляется в целях восстановления вырубленных, погибших, поврежденных лесов в соответствии со статьей 62 Лесного кодекса РФ (№ 200-ФЗ от 4 декабря 2006 г.) и обеспечивает восстановление лесных насаждений, сохранение биологического разнообразия и полезных функций лесов.

Мероприятия по лесовосстановлению планируются путем искусственного, комбинированного и естественного восстановления лесов в соответствии с критериями, установленными Правилами лесовосстановления, состава проекта лесовосстановления, порядка разработки проекта лесовосстановления и внесения в него изменений, утвержденными приказом Минприроды России от 04.12.2020 № 1014. (далее Правила лесовосстановления)

В состав проектируемых мероприятий по лесовосстановлению входят:

- 1) мероприятия по искусственному лесовосстановлению:
 - создание лесных культур сосны обыкновенной и ели европейской;
- 2) мероприятия по комбинированному лесовосстановлению:
 - посадка или посев частичных лесных культур на лесных участках с недостаточным естественным лесовосстановлением ценных пород;
- 3) мероприятия по естественному лесовосстановлению:
 - сохранение возобновившегося под пологом лесных насаждений жизнеспособного поколения основных лесных древесных пород лесных насаждений, способного образовывать в данных природно-климатических условиях новые лесные насаждения (подрост);
 - сохранение при проведении рубок лесных насаждений ценных лесных древесных пород жизнеспособных лесных насаждений, хорошо укоренившихся, участвующих в формировании главных лесных древесных пород, высотой более 2,5 метров (молодняк);
 - уход за подростом лесных насаждений ценных лесных древесных пород на площадях, не покрытых лесной растительностью;

- минерализация поверхности почвы.

2.1.11 Сроки разрешенного использования лесов для заготовки древесины и другие сведения

Заготовка древесины представляет собой предпринимательскую деятельность, связанную с рубкой лесных насаждений, их трелевкой, частичной переработкой, хранением и вывозом из леса древесины (ч. 1 ст. 29 Лесного кодекса РФ).

Заготовка древесины осуществляется в соответствии с Правилами заготовки древесины, с Лесным планом субъекта Российской Федерации, лесохозяйственным регламентом лесничества (лесопарка), а также проектом освоения лесов и лесной декларацией (за исключением случаев заготовки древесины на основании договора купли – продажи лесных насаждений).

Граждане, юридические лица осуществляют заготовку древесины на основании договора аренды лесного участка (ч. 8 ст.29 Лесного кодекса РФ) сроком от 10 до 49 лет.

Граждане вправе заготавливать древесину для целей отопления, возведения строений и иных собственных нужд (ч. 1 ст. 30 Лесного кодекса РФ).

Граждане осуществляют заготовку древесины для собственных нужд на основании договора купли – продажи лесных насаждений (ч.4 ст. 30 Лесного кодекса РФ).

Древесина, заготовленная гражданами для собственных нужд, не может отчуждаться или переходить от одного лица к другому иными способами (ч. 4.1. ст. 30 Лесного кодекса РФ).

При осуществлении мероприятий по охране, защите, воспроизводству лесов государственными (муниципальными) учреждениями, бюджетными и автономными учреждениями, подведомственными федеральным органам исполнительной власти, органам исполнительной власти субъектов Российской Федерации, органам местного самоуправления, в пределах полномочий указанных органов, одновременно осуществляется продажа лесных насаждений для заготовки древесины в соответствии с Лесным кодексом РФ (ст. 19 Лесного кодекса РФ).

Рубка лесных насаждений, хранение и вывоз древесины с каждой лесосеки осуществляется в течении 12 месяцев со дня подачи лесной декларации, в которой предусматривается рубка лесных насаждений на данной лесосеке, или с даты заключения договора купли – продажи лесных насаждений.

Срок действия договора купли – продажи лесных насаждений 1 год.

Изменение сроков рубки лесных насаждений и вывоза древесины допускается вследствие действия непреодолимой силы.

Согласно части 2 статьи 16 Лесного кодекса РФ для заготовки древесины, если иное не установлено Лесным кодексом РФ, допускается осуществление рубок:

- спелых и перестойных насаждений (выборочные и сплошные рубки);

- средневозрастных, приспевающих, спелых и перестойных лесных насаждений при вырубке погибших и поврежденных лесных насаждений, при уходе за лесами;

- лесных насаждений любого возраста на лесных участках, предназначенных для строительства, реконструкции и эксплуатации объектов, предусмотренных статьями 13,14 и 21 Лесного кодекса РФ.

Заготовка древесины осуществляется в пределах расчетной лесосеки лесничества (лесопарка) по видам целевого назначения лесов, хозяйствам и преобладающим породам.

Проведение рубок ухода в молодняках имеет сезонный характер.

Осветления и прочистки проводятся при облиственном состоянии деревьев в течении всего вегетационного периода, а в густых молодняках преимущественно в весенний период. В хвойных молодняках целесообразна позднеосенняя и раннезимняя рубка до образования глубокого снежного покрова.

Все рубки в пойменных леса следует проводить преимущественно в зимний период по промерзшему грунту.

Рубки ухода за лесами и санитарно – оздоровительные мероприятия в лесах проводятся в течении всего года с учетом ограничений, предусмотренных особенностями использования, охраны, защиты, воспроизводства лесов, расположенных в водоохраных зонах, лесов, выполняющих функции защиты природных и иных объектов, ценных лесов, а также лесов, расположенных на особо защитных участках лесов согласно приказу Рослесхоза от 14.12.2012 № 485, Правилами пожарной и санитарной безопасности в лесах.

2.2 Нормативы, параметры и сроки разрешённого использования лесов для заготовки живицы

Использование лесов для заготовки живицы регламентируется статьёй 31 Лесного кодекса РФ (№200-ФЗ) и приказом Рослесхоза от 24.01.2012 г. № 23 «Об утверждении правил заготовки живицы».

Таблица 11

Фонд подсочки древостоев

№ п/п	Показатели	Площадь, га		итого
		целевое назначение лесов		
		защитные леса	эксплуатационные леса	
1	2	3	4	5
1	Всего спелых и перестойных насаждений пригодных для подсочки:	-	1111	1111
	из них:			
1.1	не вовлечены в подсочку	-	1111	1111

1.2	нерентабельные для подсочки	-	1111	1111
2	Ежегодный объём подсочки	-	253	253

В лесном фонде Юрьев - Польского лесничества выявлено 1111 га спелых и перестойных сосновых насаждений, пригодных для подсочки. Исходя из размера расчётной лесосеки, ежегодный объём подсочки составляет 253 га.

Параметры подсочки приведены в Приложениях 5 и 6.

Лесные участки для заготовки живицы предоставляются гражданам, юридическим лицам на основании договора аренды сроком от 10 до 49 лет.

Срок разрешенного использования лесов для сбора живицы: май-сентябрь. Срок проведения подсочки лесных насаждений сосны не должен превышать 15 лет. Нормативы разрешенного использования лесов для сбора живицы приведены в приложении 5.

В соответствии с п. 33, гл. VII приказа Рослесхоза от 24.01.2012 г. № 23 «Об утверждении правил заготовки живицы», лица, использующие леса для заготовки живицы, имеют право:

осуществлять использование лесов в соответствии с условиями договора аренды лесного участка;

после первого года проведения подсочки исключить из подсочки до 10 процентов здоровых деревьев низкой смолопродуктивности от общего числа деревьев, пригодных к проведению подсочки;

создавать, согласно части 1 статьи 13 Лесного кодекса Российской Федерации, лесную инфраструктуру (лесные дороги, лесные склады и другую);

иметь другие права, если их реализация не противоречит требованиям законодательства Российской Федерации.

Лица, использующие леса для заготовки живицы, обязаны:

составлять проект освоения лесов в соответствии с частью 1 статьи 88 Лесного кодекса Российской Федерации;

осуществлять использование лесов в соответствии с проектом освоения лесов;

соблюдать условия договора аренды лесного участка;

осуществлять использование лесов способами и технологиями, исключая возникновение эрозии почв, негативное воздействие на последующее воспроизводство лесов, а также на состояние водных и других природных объектов;

соблюдать правила пожарной безопасности в лесах и правила санитарной безопасности в лесах;

в соответствии с частью 2 статьи 26 Лесного кодекса Российской Федерации подавать ежегодно лесную декларацию;

в соответствии с частью 1 статьи 49 Лесного кодекса Российской Федерации представлять отчет об использовании лесов;

в соответствии с частью 1 статьи 60 Лесного кодекса Российской Федерации представлять отчет об охране и о защите лесов;

в соответствии с частью 4 статьи 91 Лесного кодекса Российской Федерации представлять в государственный лесной реестр в установленном порядке документированную информацию согласно части 2 статьи 91 Лесного кодекса Российской Федерации;

выполнять другие обязанности, предусмотренные законодательством Российской Федерации.

2.3 Нормативы, параметры и сроки разрешённого использования лесов для заготовки и сбора недревесных лесных ресурсов

В соответствии с частью 2 статьи 32 Лесного кодекса РФ (№ 200-ФЗ), «Правилами заготовки и сбора недревесных лесных ресурсов» (приказ Рослесхоза от 05.12.2011 г. № 512). К недревесным лесным ресурсам, заготовка и сбор которых осуществляются в соответствии с настоящим Кодексом, относятся пни, береста, кора деревьев и кустарников, хворост, веточный корм, еловая, пихтовая, сосновая лапы, ели или деревья других хвойных пород для новогодних праздников, мох, лесная подстилка, камыш, тростник и подобные лесные ресурсы.

Заготовка и сбор недревесных лесных ресурсов должны осуществляться способами, не наносящими вреда лесу и окружающей природной среде и обеспечивающими своевременное воспроизводство их запасов.

Заготовка и сбор бересты допускаются с растущих деревьев на отведенных в рубку лесных насаждениях, за один – два года до рубки (за исключением деревьев, предназначенных для заготовки фанерного кряжа и сортиментов), а также свежесрубленных деревьев на лесосеках при проведении рубок по согласованию с заготовителями древесины с соблюдением мер безопасности.

Заготовка и сбор бересты с растущих деревьев производятся в весенне-летний и осенний периоды без повреждения луба. Заготовка бересты с сухостойных и валежных деревьев производится в течение всего года.

Запрещается рубка деревьев для заготовки и сбора бересты.

Хворостом являются срезанные тонкие стволы деревьев диаметром в комле до 4 см, а также срезанные вершины, сучья и ветви деревьев.

Веточным кормом являются ветви толщиной до 1,5 см, заготовленные из побегов лиственных (осина, липа, ива и др.) и хвойных (сосна, ель) пород и предназначенные на корм скоту.

Заготовка и сбор веточного корма, хвойных лап производятся со срубленных деревьев при проведении рубок.

Заготовка и сбор мха, лесной подстилки, опавших листьев, камыша, тростника и подобных лесных ресурсов производятся с целью их использования в качестве вспомогательного материала для строительства, а также корма и подстилки для сельскохозяйственных животных или приготовления компоста.

Запрещается заготовка и сбор подстилки в лесах, выполняющих функции защиты природных и иных объектов.

Заготовка и сбор древесной зелени, ветвей и кустарников для веников, метел и плетения производятся на лесных участках, подлежащих расчистке без со-

хранения подроста и насаждений (квартальные просеки, противопожарные разрывы, трассы противопожарных и лесохозяйственных дорог, сенокосы, линии электропередачи, полосы отвода автодорог, железных дорог, трубопроводов и других), а также со срубленных деревьев на лесосеках при проведении рубок.

Запрещается заготовка елей для новогодних праздников гражданами на лесных участках в составе земель лесного фонда в границах территории Владимирской области. Заготовка елей и (или) других деревьев других хвойных пород для проведения новогодних праздничных мероприятий в государственных (муниципальных) учреждениях, массовых праздничных мероприятий, проводимых органами государственной власти Владимирской области и (или) органами местного самоуправления муниципальных образований Владимирской области осуществляется в соответствии с областным законом Владимирской области от 07.12.2009 г. № 165-ОЗ «Об установлении исключительных случаев заготовки древесины и недревесных лесных ресурсов на основании договоров купли-продажи лесных насаждений во Владимирской области».

В соответствии с частью 1 статьи 11 Лесного кодекса РФ, граждане имеют право свободно и бесплатно пребывать в лесах и для собственных нужд осуществлять заготовку недревесных лесных ресурсов.

Заготовка и сбор гражданами недревесных ресурсов для собственных нужд регламентируется статьёй 33 Лесного кодекса РФ (№200-ФЗ) и областным законом от 11.12.2007 г. № 180-ОЗ «О порядке заготовки и сбора гражданами недревесных лесных ресурсов и сбора лекарственных растений для собственных нужд на территории Владимирской области» в редакции областного закона от 09.12.2008 г. № 209-ОЗ.

Лесные участки для заготовки (сбора) недревесных лесных ресурсов предоставляются гражданам, юридическим лицам на основании договора аренды сроком от 10 до 49 лет.

В соответствии с п. 11, гл. II Приказа Рослесхоза от 05.12.2011 г. № 512 «Об утверждении Правил заготовки и сбора недревесных лесных ресурсов», граждане, юридические лица, использующие леса для заготовки и сбора недревесных лесных ресурсов, имеют право:

осуществлять использование лесов в соответствии с условиями договора аренды лесного участка;

создавать согласно части 1 статьи 13 Лесного кодекса Российской Федерации, лесную инфраструктуру (лесные дороги, лесные склады и другую);

иметь другие права, если их реализация не противоречит требованиям законодательства Российской Федерации.

В соответствии с п. 12, гл. II Приказа Рослесхоза от 05.12.2011 г. № 512 «Об утверждении Правил заготовки и сбора недревесных лесных ресурсов», граждане, юридические лица, использующие леса для заготовки и сбора недревесных лесных ресурсов, обязаны:

составлять проект освоения лесов в соответствии с частью 1 статьи 88 Лесного кодекса Российской Федерации;

осуществлять использование лесов в соответствии с проектом освоения лесов;

соблюдать условия договора аренды лесного участка;
 осуществлять санитарно-оздоровительные мероприятия (вырубку погибших и поврежденных лесных насаждений, очистку лесов от захламления, загрязнения и иного негативного воздействия) в соответствии с пунктом 4 части 1 статьи 55 Лесного кодекса Российской Федерации;
 соблюдать требования пункта 13 Правил пожарной безопасности в лесах, утвержденных постановлением Правительства Российской Федерации от 30 июня 2007 года № 417;
 в соответствии с частью 2 статьи 26 Лесного кодекса Российской Федерации подавать ежегодно лесную декларацию;
 в соответствии с частью 1 статьи 49 Лесного кодекса Российской Федерации представлять отчет об использовании лесов;
 в соответствии с частью 1 статьи 60 Лесного кодекса Российской Федерации представлять отчет об охране и защите лесов;
 в соответствии с частью 4 статьи 91 Лесного кодекса Российской Федерации предоставлять в государственный лесной реестр в установленном порядке документированную информацию, предусмотренную частью 2 статьи 91 Лесного кодекса Российской Федерации;
 выполнять другие обязанности, предусмотренные лесным законодательством Российской Федерации.

2.3.1 Нормативы и параметры разрешенного использования лесов для заготовки и сбора недревесных лесных ресурсов по их видам

Таблица 12

Параметры использования лесов для заготовки недревесных лесных ресурсов

№ п/п	Вид недревесного лесного ресурса	Единица измерения	Ежегодный допустимый объем заготовки
1	2	3	4
1	Сырье потребное для производства веников банных березовых	тыс. шт	10,0
2	Сырье потребное для производства веников банных дубовых	тыс. шт	1,5
3	Сырье потребное для производства метел березовых	тыс. шт	10,0
4	Кора березовая	т	445
5	Заготовка елей или деревьев других хвойных пород для новогодних праздников	тыс. шт	5
6	Заготовка пихтовых, еловых, сосновых лап	т	330
7	Заготовка лесной подстилки	скл. м ³	10
8	Заготовка мха	скл. м ³	10
9	Пни (пневый осмол)	скл. м ³	25
10	Веточный корм	скл. м ³	130
11	Заготовка (выкопка) деревьев, кустарников и лиан на лес-	тыс. шт	11

№ п/п	Вид недровесного лесного ресурса	Единица измерения	Ежегодный допустимый объем заготовки
1	2	3	4
	ных участках		
12	Заготовка коры и луба	т	3,6
13	Заготовка хвороста	скл. м ³	420
14	Заготовка древесной зелени	т	3025

Рекомендуемая расчётная лесосека составляет 63 га спелых и перестойных хвойных насаждений, где можно проводить заготовку хвойной муки. Это позволит получить в среднем до 94,5 тонн готового сырья. Также, исходя из ежегодной расчётной лесосеки, приведены объёмы заготовки древесной зелени и бересты.

Сырьевая база ивового корья представлена естественными ивняками, преимущественно в пойменных местообитаниях и приуроченных к пойме кустарниковых лугах, заболоченных лесах, т.е. в местах с достаточным увлажнением и плодородием почвы.

Заготовку ивового корья производят с деревьев тех видов ив, у которых в коре содержится не менее 7% дубильных веществ (при влажности 16%).

Древовидные ивы: козья – таннидность корья 16%; ломкая, пятитычинковая – 10%.

Кустарниковые: серая, миндалевидная – таннидность корья 17%; пепельная, ушастая – 11%; длиннолистная, чернеющая – 10,5%; лапландская – 8-14%; грушанколистная – 11%. Низкотаннидные ивы: ветла и шелюга – таннидность корья – 6,7%.

Для заготовки корья пригодны кустарниковые ивы в возрасте 5 лет и старше, древовидные – 15 лет и старше. Учёту подлежат ивняки вышеуказанных видов с древесным запасом не менее 5 м³/га.

Выход сухого корья из 1 м³ свежесрубленной древесины в среднем равен 65 кг.

Расчёт заготовки недровесных лесных ресурсов производился в соответствии с «Руководством по учёту и оценке второстепенных лесных ресурсов и продуктов побочного лесопользования», 2003 г.

2.4 Нормативы, параметры и сроки разрешённого использования лесов для заготовки пищевых лесных ресурсов и сбора лекарственных растений

Использование лесов для заготовки пищевых лесных ресурсов регламентируется статьёй 34 Лесного кодекса РФ (Федеральный Закон от 04.12.2006 г. №200-ФЗ) и Правилами заготовки пищевых лесных ресурсов и сбора лекарственных растений (утверждёнными приказом Рослесхоза от 05.12.2011 г. № 511).

Кроме этого, в соответствии с частью 1 ст. 11 и ст. 35 Лесного кодекса РФ и областным законом от 11.12.2007 г. № 180-ОЗ «О порядке заготовки и сбора гражданами недревесных лесных ресурсов, заготовки пищевых лесных ресурсов и сбора лекарственных растений для собственных нужд на территории Владимирской области», граждане имеют право для собственных нужд осуществлять заготовку и сбор дикорастущих плодов, ягод, орехов, грибов и др. пищевых лесных ресурсов, кроме случаев предусмотренных Лесным кодексом РФ.

Лесные участки для заготовки пищевых лесных ресурсов и сбора лекарственных растений предоставляются гражданам, юридическим лицам на основании договора аренды сроком от 10 до 49 лет.

В соответствии с п. 12, гл. II приказа Рослесхоза от 05.12.2011 г. № 511 «Об утверждении Правил заготовки пищевых лесных ресурсов и сбора лекарственных растений», граждане, юридические лица, использующие леса для заготовки пищевых лесных ресурсов и сбора лекарственных растений, имеют право:

осуществлять использование лесов в соответствии с условиями договора аренды лесного участка;

создавать согласно части 1 статьи 13 Лесного кодекса Российской Федерации лесную инфраструктуру (лесные дороги, лесные склады и другую);

размещать согласно части 4 статьи 34 Лесного кодекса Российской Федерации на предоставленных лесных участках сушилки, грибоварни, склады и другие временные постройки;

иметь другие права, если их реализация не противоречит требованиям законодательства Российской Федерации.

В соответствии с п. 13, гл. II приказа Рослесхоза от 05.12.2011 г. № 511 «Об утверждении Правил заготовки пищевых лесных ресурсов и сбора лекарственных растений», граждане, юридические лица, использующие леса для заготовки пищевых лесных ресурсов и сбора лекарственных растений, обязаны:

составлять проект освоения лесов в соответствии с частью 1 статьи 88 Лесного кодекса Российской Федерации;

соблюдать условия договора аренды лесного участка;

осуществлять санитарно-оздоровительные мероприятия (вырубку погибших и поврежденных лесных насаждений, очистку лесов от захламления,

загрязнения и иного негативного воздействия) в соответствии с пунктом 4 части 1 статьи 55 Лесного кодекса Российской Федерации;

соблюдать требования пункта 13 Правил пожарной безопасности в лесах, утвержденных постановлением Правительства Российской Федерации от 30 июня 2007 года № 417;

в соответствии с частью 2 статьи 26 Лесного кодекса Российской Федерации подавать ежегодно лесную декларацию;

в соответствии с частью 1 статьи 49 Лесного кодекса Российской Федерации представлять отчет об использовании лесов;

в соответствии с частью 1 статьи 60 Лесного кодекса Российской Федерации представлять отчет об охране и о защите лесов;

в соответствии с частью 4 статьи 91 Лесного кодекса Российской Федерации представлять в государственный лесной реестр в установленном порядке документированную информацию, предусмотренную частью 2 статьи 91 Лесного кодекса Российской Федерации;

выполнять другие обязанности, предусмотренные законодательством Российской Федерации.

2.4.1 Нормативы и параметры разрешённого использования лесов для заготовки пищевых лесных ресурсов и сбора лекарственных растений по их видам

К пищевым лесным ресурсам относятся дикорастущие плоды, ягоды, грибы, берёзовый сок и другие лесные ресурсы.

Сбор ягод, грибов, лекарственных трав, носит на территории лесов лесничества любительский характер, и их промышленный сбор прошлым лесоустройством не проектировался.

В настоящем Регламенте произведена оценка урожайности ягод, грибов, лекарственного сырья в лесничестве, согласно нормативных региональных таблиц, приведенных в «Руководстве по учёту и оценке второстепенных лесных ресурсов и продуктов побочного лесопользования», М., 2003 г. Зная среднюю урожайность ягод, грибов, лекарственного сырья в различных типах леса (или ТЛУ) на единице площади (кг/га) и продуцирующую площадь, определялась величина запасов грибов, ягод, лекарственного сырья, берёзового сока для данной территории.

Урожайность и запасы ягод, грибов, лекарственного сырья определялись по итогам таблиц классов возраста, таблицам «Распределение лесных земель по типам леса» и «Распределение лесных земель по ТЛУ» и региональным нормативным таблицам.

2.4.2. Нормативы и сроки сбора грибов

К пищевым лесным ресурсам, заготовка которых осуществляется в соответствии с настоящим Лесным кодексом РФ, относятся дикорастущие плоды, ягоды, грибы, берёзовый сок и другие лесные ресурсы.

Сбор ягод, грибов, лекарственных трав, носит на территории лесов лесничества любительский характер и их промышленный сбор прошлым лесоустройством не проектировался.

В настоящем лесохозяйственном регламенте произведена оценка урожайности ягод, грибов, лекарственного сырья в лесничестве, согласно нормативных региональных таблиц, приведенных в «Руководстве по учёту и оценке второстепенных лесных ресурсов и продуктов побочного лесопользования», М., 2003. Исходя из средней урожайности ягод, грибов, лекарственного сырья в различных типах леса (или ТЛУ) на единице площади (кг/га) и продуцирующую площадь, определялась величина запасов грибов, ягод, лекарственного сырья, берёзового сока для данной территории.

Перечень съедобных грибов, разрешённых к заготовке, определяют отраслевые стандарты. По пищевой и товарной ценности съедобные грибы подразделяют на четыре категории:

I – белые, грузди (настоящие и жёлтые), рыжики;

II – подосиновики, подберёзовики, маслята, грузди основные и синеющие, подгруздки, дубовики, шампиньоны обыкновенные;

III – моховики, лисички, грузди чёрные, опята, козлята, польские грибы, белянки, валуи, волнушки, шампиньоны полевые, сыроежки, строчки, сморчки;

IV – скрипицы, горькуши, серушки, зеленушки, рядовки, гладыши, вешенки, грузди перечные, краснушки, толстушки, шампиньоны лесные.

Доступные и возможные для заготовки запасы грибов определяются, аналогично запасам ягод, с учётом того, что 50-60% урожая грибов собирается местным населением.

На территории лесничества имеют распространение такие виды лекарственного сырья, как почки сосны и березы; плоды рябины; листья брусники, черники и крапивы двудомной; цветы ромашки и пижмы; травы – зверобой, тысячелистник и пастушья сумка; чага.

**Параметры использования лесов при заготовке
пищевых лесных ресурсов и сборе лекарственных растений**

№ п.п.	Виды пищевых лесных ресурсов лекарственных растений	Единица измерения	Ежегодный допустимый объем заготовки
1	2	3	4
Пищевые ресурсы			
1	Орехи по видам		не выявлено
2	Ягоды по видам		*
	черника	тонн	*
	брусника	тонн	*
	клюква	тонн	*
3	Грибы по видам:		
	Белый гриб	тонн	*
	Подосиновик	тонн	*
	Подберезовик	тонн	*
	Масленок	тонн	*
	Груздь настоящий	тонн	*
	Груздь черный	тонн	*
	Волнушка розовая	тонн	*
	Опенок осенний	тонн	*
4	Древесные соки по видам:		
	Березовый сок	тонн	*
Лекарственное сырье по видам			
1	Чага	тонн	*
2	Крушина	тонн	*
3	Рябина	тонн	*
	Итого кустарники	тонн	*
4	Крапива двудомная	тонн	*
5	Подорожник большой	тонн	*
6	Тысячелистник хрящеватый	тонн	*
7	Пижма обыкновенная	тонн	*
8	Зверобой продырявленный	тонн	*
9	Брусника	тонн	*
	Итого травы	тонн	
	Всего	тонн	

Примечание: *- ежегодный допустимый объем заготовки по видам пищевых лесных ресурсов лекарственных растений в лесничестве устанавливается расчетным путем при проектировании лесных участков и уточняется данными натурных обследований.

2.4.3 Заготовка древесных соков

Сырьевую базу подсочки лиственных пород (берёзы повислой) составляют спелые насаждения берёзы I-III классов бонитета, с полнотой не менее 0,4, поступающие в рубку в течение ревизионного периода. Нормативы количества высверливаемых каналов приводятся в Приложении 12.

2.4.4 Заготовка папоротника орляка

Съедобным побегом папоротника орляка считается целый, не повреждённый побег, на верхушке которого должен быть не более трёх нераспустившихся листков – так называемый «тройничок».

Оптимальная высота побегов, пригодных к сбору – от 20-25 см до 30-40 см, в зависимости от района заготовки и условий произрастания. Побеги обламываются у самого основания.

При лесоустройстве урожайность папоротника-орляка не устанавливалась, данные по допустимым объемам заготовки отсутствуют.

Заготовка сырья папоротника орляка ведётся на одном участке в течение 3-4 лет. Затем, следует перерыв для восстановления заросли: при одноразовом (за сезон) сборе сырья – 2-3 года, двухразовый – 3-4 года.

2.5 Нормативы, параметры (ежегодные допустимые объёмы) и сроки разрешённого использования лесов для осуществления видов деятельности в сфере охотничьего хозяйства

Использование лесов для осуществления видов деятельности в сфере охотничьего хозяйства регламентируется статьей 36 Лесного кодекса РФ, Федеральным законом Российской Федерации от 24 июля 2009 года № 209-ФЗ «Об охоте и о сохранении охотничьих ресурсов и о внесении изменений в отдельные законодательные акты Российской Федерации», а также законом Владимирской области от 05.10.2010 г. № 79-ОЗ «О правилах использования лесов для осуществления видов деятельности в сфере охотничьего хозяйства на территории Владимирской области».

Параметры разрешённого использования лесов для осуществления видов деятельности в сфере охотничьего хозяйства приведены в таблице 15.

Учитывая площади лесных земель лесничества пригодных для осуществления видов деятельности в сфере охотничьего хозяйства и вид лесорастительной зоны, были рассчитаны максимальные потенциальные численности популяций некоторых диких животных. На территории Юрьев - Польского лесничества возможно обитание: 430 особей лося, 640 особей кабана, 3740 особей зайца-беляка, 270 особей зайца-русака, 3470 особей глухаря, 5340 особей тетерева.

Исходя из численности популяций диких животных, являющихся объектом охоты в лесничестве, проектируются различные мероприятия, для сохранения биоразнообразия и количества животных, особенно в зимний период.

Длительность биотехнических мероприятий по подкормке кабана, оленя, косули в осенне-зимний период должна быть не менее 120 дней.

Нормативы пользования объектами животного мира разработаны с учетом Постановления Губернатора Владимирской области от 25.03.2002 г. № 139 «Об утверждении нормативов пользования объектами животного мира, отнесенными к объектам охоты».

Нормативы оборудования охотничьих угодий биотехническими сооружениями могут отличаться от утвержденных, при наличии у охотопользователя материалов внутрихозяйственного охотоустройства, прошедших государственную экологическую экспертизу.

Таблица 15

Параметры разрешенного использования лесов при осуществлении видов деятельности в сфере охотничьего хозяйства

№	Виды мероприятий	Единицы измерения	Ежегодный допустимый объём
1	2	3	4
1	Устройство подкормочных площадок	шт.	62
2	Устройство кормушек	шт.	50
3	Устройство солонцов	шт.	210
4	Подрубка осины, ивы	м ³	410
5	Устройство стрелково-наблюдательных вышек	шт.	36
6	Заготовка сена для подкормки	тонн	8,0
7	Устройство галечников для боровой дичи	шт.	160
8	Устройство порхалищ для боровой дичи	шт.	160
9	Устройство кормовых полей для кабана	га	9,0
10	Заготовка древесных веников	тыс.шт.	42,0
11	Создание биотехнических водоемов	шт.	5
12	Строительство и эксплуатация охотничьих баз	шт.	5
13	Устройство и содержание стрелковых линий	км	19,0
14	Устройство живоловушек для кабана	шт.	6
15	Содержание диких животных в полувольных условиях и искусственно созданной среде обитания	га	300
16	Установка аншлагов, ограничивающих и запрещающих охоту, указателей	шт.	123
17	Выкладка соли	тонн	2,4
18	Закупка и выкладка сочных кормов	тонн	62,0

Согласно ст. 2 закона Владимирской области от 05.10.2010 г. № 79-ОЗ «О правилах использования лесов для осуществления видов деятельности в сфере охотничьего хозяйства на территории Владимирской области», лесные участки для осуществления видов деятельности в сфере охотничьего хозяйства предоставляются юридическим лицам и индивидуальным предпринимателям на основании охотхозяйственных соглашений, заключенных в соответ-

ствии с Федеральным законом от 24 июля 2009 года № 209-ФЗ «Об охоте и о сохранении охотничьих ресурсов и о внесении изменений в отдельные законодательные акты Российской Федерации», и договоров аренды лесных участков.

Лесные участки для осуществления видов деятельности в сфере охотничьего хозяйства предоставляются гражданам и юридическим лицам на основании договора аренды сроком от 20 до 49 лет.

Согласно ч. 1 ст. 3 закона Владимирской области от 05.10.2010 г. № 79-ОЗ, юридические лица и индивидуальные предприниматели, использующие леса для осуществления видов деятельности в сфере охотничьего хозяйства, имеют право:

осуществлять использование лесных участков по видам деятельности в сфере охотничьего хозяйства в соответствии с действующим законодательством на условиях, предусмотренных договором аренды лесного участка и охотхозяйственным соглашением;

получать в установленном порядке информацию о лесном участке, предоставленном для осуществления видов деятельности в сфере охотничьего хозяйства;

создавать на полученных в установленном порядке лесных участках объекты охотничьей инфраструктуры в соответствии с Федеральным законом от 24 июля 2009 года № 209-ФЗ «Об охоте и о сохранении охотничьих ресурсов и о внесении изменений в отдельные законодательные акты Российской Федерации»;

пользоваться иными правами, если их реализация не противоречит требованиям действующего законодательства и не нарушает условий договора аренды лесного участка и охотхозяйственного соглашения.

Согласно ч. 2 ст. 3 закона Владимирской области от 05.10.2010 г. № 79-ОЗ, Юридические лица и индивидуальные предприниматели, использующие леса для осуществления видов деятельности в сфере охотничьего хозяйства, обязаны:

использовать лесной участок по назначению в соответствии с действующим законодательством, лесохозяйственным регламентом, проектом освоения лесов и условиями договора аренды лесного участка;

использовать лесной участок способами, предотвращающими возникновение эрозии почв, исключаящими негативное воздействие на состояние и воспроизводство лесов, а также на состояние других природных объектов;

соблюдать правила пожарной безопасности в лесах, правила санитарной безопасности в лесах, правила лесовосстановления и правила ухода за лесами;

не допускать нарушений прав других лиц, использующих леса;

приводить лесной участок в прежнее состояние в случае сноса временных построек, сооружений и других объектов;

содержать на полученных в установленном порядке лесных участках охотничью инфраструктуру, проводить мероприятия по сохранению охотничьих ресурсов и среды их обитания;

выполнять другие обязанности, предусмотренные законодательством, договором аренды лесного участка и охотхозяйственным соглашением.

Сроки использования лесов для осуществления видов деятельности в сфере охотничьего хозяйства.

Конкретные сроки использования лесов устанавливаются в договоре аренды на срок, не превышающий срока действия, соответствующего охотхозяйственного соглашения.

2.6 Нормативы, параметры и сроки разрешённого использования лесов для ведения сельского хозяйства

Использование лесов для ведения сельского хозяйства регламентируется статьёй 38 Лесного кодекса РФ (№ 200-ФЗ) и приказом Рослесхоза от 05.12.2011 г. № 509 «Об утверждении Правил использования лесов для ведения сельского хозяйства». Этот вид использования лесов обусловлен целевым назначением земель, на которых они располагаются, и допускается только при условии совместности его ведения с интересами лесного хозяйства.

В соответствии с приказу Рослесхоза от 14.12.2010 г. № 485 «Об утверждении Особенности использования, охраны, защиты, воспроизводства лесов, расположенных в водоохраных зонах, лесов, выполняющих функции защиты природных и иных объектов, ценных лесов, а также лесов, расположенных на особо защитных участках лесов» ведение сельского хозяйства в зеленых зонах (за исключением сенокосения и пчеловодства, а также возведения изгородей в целях сенокосения и пчеловодства) не допускается (пункт 33), в лесопарковых зонах – запрещается (пункт 32).

Основными видами сельскохозяйственного пользования в лесах лесничества являются:

- использование имеющихся сельскохозяйственных угодий (сенокосов, пашен);
- пастьба скота на выгонах.

В лесах лесничества имеется хорошая база для организации пчеловодства. В качестве кормовой базы для медоносных пчёл используются лесные участки, на которых в составе древесного, кустарникового или травяно-кустарничкового яруса имеются медоносные растения.

Лесные участки для размещения ульев и пасек предоставляются, в первую очередь, на опушках леса, прогалинах и других, не покрытых лесной растительностью, землях.

По лесоводственным соображениям выпас сельскохозяйственных животных в лесу не рекомендуется.

На территории Юрьев - Польского лесничества есть хорошие условия для организации производства меда. В особенности, это связано со значительными площадями произрастания липы, как одного из наиболее перспективных медоносов.

Для использования лесов гражданами в целях осуществления сельскохозяйственной деятельности (в том числе пчеловодства) для собственных

нужд лесные участки предоставляются в безвозмездное срочное пользование или устанавливается сервитут в случаях, определенных Земельным кодексом РФ Гражданским кодексом РФ.

Таблица 16

Параметры использования лесов для ведения сельского хозяйства

№№ п/п	Виды пользования	Единица измерения	Ежегодный допустимый объем
1	2	3	4
1	Использование пашни	га	13
2	Сенокошение	га/тонн	124/74
3	Выпас сельскохозяйственных животных	га/голов	29/5,8
3.1	а) в лесу	га/голов	-
3.2	б) на выгонах, пастбищах	га/голов	29/5,8
4	Пчеловодство		
4.1	а) медоносы:		
4.1.1	липа	га	270
4.1.2	травы	га	1116
4.2	б) медопродуктивность		
4.2.1	липа	кг/га	150
4.2.2	травы	кг/га	20

Лесные участки для ведения сельского хозяйства предоставляются гражданам, юридическим лицам на основании договора аренды сроком от 10 до 49 лет.

Согласно п. 10 гл. II приказа Рослесхоза от 05.12.2011 г. № 509 «Об утверждении Правил использования лесов для ведения сельского хозяйства» граждане, юридические лица, использующие леса для ведения сельского хозяйства, имеют право:

осуществлять использование лесов в соответствии с условиями договора аренды лесного участка (договора безвозмездного срочного пользования);

создавать согласно части 1 статьи 13 Лесного кодекса Российской Федерации лесную инфраструктуру (лесные дороги, лесные склады и другую);

размещать согласно части 2 статьи 38 Лесного кодекса Российской Федерации на предоставленных лесных участках ульи и пасеки, возводить изгороди, навесы и другие временные постройки;

иметь другие права, если их реализация не противоречит требованиям законодательства Российской Федерации.

Согласно п. 11 гл. II приказа Рослесхоза от 05.12.2011 г. № 509 «Об утверждении Правил использования лесов для ведения сельского хозяйства» граждане, юридические лица, использующие леса для ведения сельского хозяйства, обязаны:

составлять проект освоения лесов в соответствии с частью 1 статьи 88 Лесного кодекса Российской Федерации;

осуществлять санитарно-оздоровительные мероприятия (вырубку погибших и поврежденных лесных насаждений, очистку лесов от захламления, загрязнения и иного негативного воздействия) в соответствии с пунктом 4 части 1 статьи 55 Лесного кодекса Российской Федерации;

соблюдать условия договора аренды лесного участка (договора безвозмездного срочного пользования);

соблюдать требования пункта 13 Правил пожарной безопасности в лесах, утвержденных постановлением Правительства Российской Федерации от 30 июня 2007 года № 417;

в соответствии с частью 2 статьи 26 Лесного кодекса Российской Федерации подавать ежегодно лесную декларацию;

в соответствии с частью 1 статьи 49 Лесного кодекса Российской Федерации представлять отчет об использовании лесов;

в соответствии с частью 1 статьи 60 Лесного кодекса Российской Федерации представлять отчет об охране и о защите лесов;

в соответствии с частью 4 статьи 91 Лесного кодекса Российской Федерации предоставлять в государственный лесной реестр в установленном порядке документированную информацию, предусмотренную частью 2 статьи 91 Лесного кодекса Российской Федерации;

выполнять другие обязанности, предусмотренные лесным законодательством Российской Федерации.

2.7 Нормативы, параметры и сроки разрешённого использования лесов для осуществления научно-исследовательской и образовательной деятельности

Леса лесничества могут использоваться для осуществления научно-исследовательской деятельности, образовательной деятельности научными организациями, образовательными организациями.

Использование лесов для осуществления научно-исследовательской деятельности, образовательной деятельности регламентируется статьёй 40 Лесного кодекса РФ и правилами использования лесов для осуществления научно-исследовательской деятельности, образовательной деятельности установленных приказом Рослесхоза от 23.12.2011 № 548 «Об утверждении Правил использования лесов для осуществления научно-исследовательской деятельности, образовательной деятельности».

Для осуществления научно-исследовательской и образовательной деятельности лесные участки предоставляются государственным учреждениям, муниципальным учреждениям в постоянное (бессрочное) пользование, другим научным организациям, образовательным организациям – в аренду.

Использование лесов для осуществления научно-исследовательской деятельности включает в себя осуществление экспериментальной или теоретической деятельности, направленной на получение новых знаний об экологической си-

стеме леса, проведение прикладных научных исследований, направленных преимущественно на применение этих знаний для достижения практических целей и решения конкретных задач в области использования, охраны, защиты и воспроизводства лесов.

К использованию лесов для осуществления образовательной деятельности относится создание и использование на лесных участках объектов учебно-практической базы (полигонов, опытных площадок для изучения природы леса, обучения методам таксации леса, проведения рубок лесных насаждений, работ по лесовосстановлению, охране, защите, воспроизводству лесов и других мероприятий) в области изучения, использования, охраны, защиты, воспроизводства лесов, иных компонентов природы, объектов необходимой лесной инфраструктуры для закрепления на практике у обучающихся специальных знаний и навыков.

При использовании лесов для научно-исследовательской и образовательной деятельности допускается:

- установка специальных знаков, информационных и иных указателей, ограничивающих территорию, на которой осуществляются образовательная деятельность, научно-исследовательские работы;
- рубка лесных насаждений в научных и образовательных целях; создание лесной инфраструктуры;
- осуществление экспериментальной деятельности по охране, защите, воспроизводству и использованию лесов в целях разработки, опытно-производственной проверки и внедрения результатов научно-исследовательских и опытно-конструкторских работ;
- испытание химических, биологических и иных средств, для изучения их влияния
- создание и использование объектов учебно-практической базы; иные виды работ, предусмотренные проектом освоения лесов.

При осуществлении использования лесов для научно-исследовательской и образовательной деятельности исключаются случаи:

- повреждения лесных насаждений, растительного покрова и почв за пределами предоставленного лесного участка;
 - захламления предоставленного лесного участка и территории за его пределами строительным и бытовым мусором, отходами древесины, и иными видами отходов;
 - загрязнения площади предоставленного лесного участка и территории за его пределами химическими и радиоактивными веществами;
 - проезда транспортных средств и иных механизмов по произвольным маршрутам вне дорог за пределами предоставленного лесного участка.
- Лица, использующие леса для научно-исследовательской и образовательной деятельности, обеспечивают:
- регулярное проведение очистки предоставленного лесного участка, прилегающих опушек леса, искусственных и естественных водотоков от захламления строительными, лесосечными, бытовыми и иными отходами, токсичными веществами;

- восстановление нарушенных в процессе деятельности дорог, осушительных канав, дренажных систем, шлюзов, мостов, других гидротехнических сооружений, квартальных столбов, квартальных просек;

- принятие необходимых мер по предотвращению аварийных ситуаций и лесных пожаров, а также по ликвидации их последствий, возникших по вине указанных лиц.

Земли, нарушенные или загрязненные при использовании лесов для научно-исследовательской и образовательной деятельности, подлежат рекультивации в срок не более 1 года после завершения соответствующего этапа работ.

На участке с нарушенным почвенным покровом при угрозе развития эрозии почвы должна проводиться рекультивация земель с посевом трав и (или) посадкой деревьев и кустарников на склонах.

Виды научно-исследовательской и образовательной деятельности, ее параметры и объемы определяются договором на право использования соответствующего лесного участка и проектом освоения лесов.

Лесной участок для научно-исследовательской деятельности, образовательной деятельности может предоставляться на всей территории лесничества.

Для осуществления научно-исследовательской деятельности, образовательной деятельности лесные участки предоставляются государственным учреждениям, муниципальным учреждениям в постоянное (бессрочное) пользование, другим научным организациям, образовательным организациям - в аренду сроком от 10 до 49 лет.

Согласно п. 7 гл. II приказа Рослесхоза от 23.12.2011 № 548 «Об утверждении Правил использования лесов для осуществления научно-исследовательской деятельности, образовательной деятельности», государственные учреждения, муниципальные учреждения, другие научные организации, образовательные организации, использующие леса для научно-исследовательской деятельности, образовательной деятельности, имеют право:

осуществлять использование лесов в соответствии с условиями договора аренды лесного участка;

устанавливать специальные знаки, информационные и иные указатели, ограничивающие территорию, на которой осуществляется образовательная деятельность, научно-исследовательская деятельность;

осуществлять рубку лесных насаждений в научных и образовательных целях;

создавать согласно части 1 статьи 13 Лесного кодекса Российской Федерации лесную инфраструктуру (лесные дороги, лесные склады и другую);

осуществлять экспериментальную деятельность по использованию, охране, защите, воспроизводству лесов в целях разработки, опытно-производственной проверки и внедрения результатов научно-исследовательских, опытно-конструкторских работ;

проводить испытания химических, биологических и иных средств для изучения их влияния на экологическую систему леса;

создавать и использовать объекты научной и учебно-практической базы;

иметь другие права, если их реализация не противоречит требованиям законодательства Российской Федерации.

Согласно п. 8 гл. II приказа Рослесхоза от 23.12.2011 № 548 «Об утверждении Правил использования лесов для осуществления научно-исследовательской деятельности, образовательной деятельности», государственные учреждения, муниципальные учреждения, другие научные организации, образовательные организации, использующие леса для научно-исследовательской и образовательной деятельности, обязаны:

составлять проект освоения лесов в соответствии с частью 1 статьи 88 Лесного кодекса Российской Федерации;

осуществлять использование лесов и выполнение мероприятий по охране, защите, воспроизводству лесов в соответствии с проектом освоения лесов; соблюдать условия договора аренды лесного участка;

осуществлять использование лесов способами и технологиями, предотвращающими возникновение эрозии почв, исключая или ограничивающими негативное воздействие на последующее воспроизводство лесов, а также на состояние водных и других природных объектов;

соблюдать правила пожарной безопасности в лесах и правила санитарной безопасности в лесах;

в соответствии с частью 2 статьи 26 Лесного кодекса Российской Федерации подавать ежегодно лесную декларацию;

в соответствии с частью 1 статьи 49 Лесного кодекса Российской Федерации представлять отчет об использовании лесов;

в соответствии с частью 1 статьи 60 Лесного кодекса Российской Федерации представлять отчет об охране и о защите лесов;

в соответствии с частью 4 статьи 91 Лесного кодекса Российской Федерации представлять в государственный лесной реестр в установленном порядке документированную информацию, предусмотренную частью 2 статьи 91 Лесного кодекса Российской Федерации.

2.8 Нормативы, параметры и сроки разрешённого использования лесов для осуществления рекреационной деятельности

Использование лесов для осуществления рекреационной деятельности определяется статьей 41 Лесного Кодекса РФ и приказом Рослесхоза от 21.02.2012 г. № 62 «Об утверждении Правил использования лесов для осуществления рекреационной деятельности».

На лесных участках рекреационная деятельность может осуществляться государственными учреждениями, муниципальными учреждениями на праве постоянного (бессрочного) пользования, другими организациями - на условиях аренды сроком от 10 до 49 лет. Виды рекреационной деятельности, ее параметры и объемы определяются договором на право использования соответствующего лесного участка и проектом освоения лесов.

Согласно п. 7 гл. II приказа Рослесхоза от 21.02.2012 г. № 62 «Об утверждении Правил использования лесов для осуществления рекреационной деятельно-

сти», лица, использующие леса для осуществления рекреационной деятельности, имеют право:

осуществлять использование лесов в соответствии с документами о предоставлении лесного участка, в том числе договором аренды лесного участка, решением о предоставлении лесного участка в постоянное (бессрочное) пользование;

создавать согласно части 1 статьи 13 Лесного кодекса Российской Федерации лесную инфраструктуру (лесные дороги, лесные склады и другое);

возводить согласно части 2 статьи 41 и части 7 статьи 21 Лесного кодекса Российской Федерации временные постройки на лесных участках и осуществлять их благоустройство;

возводить физкультурно-оздоровительные, спортивные и спортивно-технические сооружения на соответствующих лесных участках, если в плане освоения лесов на территории субъекта Российской Федерации (лесном плане субъекта Российской Федерации) определены зоны планируемого освоения лесов, в границах которых предусматриваются строительство, реконструкция и эксплуатация объектов для осуществления рекреационной деятельности;

пользоваться другими правами, если их реализация не противоречит требованиям законодательства Российской Федерации.

Согласно п. 9 гл. II приказа Рослесхоза от 21.02.2012 г. № 62 «Об утверждении Правил использования лесов для осуществления рекреационной деятельности», лица, использующие леса для осуществления рекреационной деятельности, обязаны:

составлять проект освоения лесов в соответствии с частью 1 статьи 88 Лесного кодекса Российской Федерации;

осуществлять использование лесов в соответствии с проектом освоения лесов;

соблюдать условия договора аренды лесного участка и решения о предоставлении лесного участка в постоянное (бессрочное) пользование;

осуществлять использование лесов способами и технологиями, предотвращающими возникновение эрозии почв, исключаящими или ограничивающими негативное воздействие на последующее воспроизводство лесов, а также на состояние водных и других природных объектов;

в соответствии с частью 6 статьи 21 Лесного кодекса Российской Федерации рекультивировать земли, которые использовались для строительства, реконструкции и (или) эксплуатации объектов, не связанных с созданием лесной инфраструктуры;

соблюдать правила пожарной безопасности в лесах и правила санитарной безопасности в лесах;

в соответствии с частью 2 статьи 26 Лесного кодекса Российской Федерации подавать ежегодно лесную декларацию;

в соответствии с частью 1 статьи 49 Лесного кодекса Российской Федерации представлять отчет об использовании лесов;

в соответствии с частью 1 статьи 60 Лесного кодекса Российской Федерации представлять отчет об охране и защите лесов;

в соответствии с частью 4 статьи 91 Лесного кодекса Российской Федерации предоставлять в государственный лесной реестр в установленном порядке документированную информацию, предусмотренную частью 2 статьи 91 Лесного кодекса Российской Федерации;

выполнять другие обязанности, предусмотренные законодательством Российской Федерации.

В целях организации отдыха, физкультурно-оздоровительной и спортивной деятельности на лесных участках, могут организовываться туристические станции, туристические тропы и трассы, проведение культурно-массовых мероприятий, пешеходные, велосипедные и лыжные прогулки, конные прогулки (верхом и/или на повозках), занятия изобразительным искусством, познавательные и экологические экскурсии, спортивные соревнования по отдельным видам спорта, специфика которых соответствует проведению соревнований в лесу, физкультурно-спортивные фестивали и тренировочные сборы, а также другие виды рекреационной деятельности.

При определении размеров лесных участков, выделяемых для осуществления рекреационной деятельности, необходимо руководствоваться оптимальной рекреационной нагрузкой на лесные экосистемы при соблюдении условий нанесения ущерба лесным насаждениям и окружающей среде.

Леса для осуществления рекреационной деятельности используются способами, не наносящими вреда окружающей среде и здоровью человека.

При осуществлении рекреационной деятельности в лесах допускается возведение временных построек на лесных участках (беседок, пунктов хранения инвентаря и др.) и осуществление благоустройства лесных участков (размещение дорожно-тропиночной сети, информационных стендов и аншлагов по природоохранной тематике, скамей, навесов от дождя, указателей направления движения, контейнеров для сбора и хранения мусора и др.).

Если в плане освоения лесов на территории субъекта Российской Федерации (Лесном плане субъекта Российской Федерации) определены зоны планируемого освоения лесов, в границах которых предусматриваются строительство, реконструкция и эксплуатация объектов для осуществления рекреационной деятельности, на соответствующих лесных участках допускается возведение физкультурно-оздоровительных, спортивных и спортивно-технических сооружений.

В целях проведения благоустройства предоставленных лесных участков лица, использующие леса для осуществления рекреационной деятельности, осуществляют уход за лесами на основании проекта освоения лесов.

Размещение временных построек, физкультурно-оздоровительных, спортивных и спортивно-технических сооружений допускается, прежде всего, на участках, не занятых деревьями и кустарниками, а при их отсутствии – на участках, занятых наименее ценными лесными насаждениями, в местах, определенных в проекте освоения лесов.

В целях строительства объектов для осуществления рекреационной деятельности в лесах допускается проведение рубок лесных насаждений на основании проекта освоения лесов.

При осуществлении рекреационной деятельности в лесах не допускается повреждение лесных насаждений, растительного покрова и почв за пределами предоставленного лесного участка, захламливание площади предоставленного лесного участка и прилегающих территорий за пределами предоставленного лесного участка бытовым мусором, иными видами отходов, проезд транспортных средств и иных механизмов по произвольным, не установленным маршрутам.

Ст. 11 Лесного кодекса РФ гарантирует право граждан свободно и бесплатно пребывать в лесах. Правила использования лесов для осуществления рекреационной деятельности установлены приказом Рослесхоза от 21.02.12 г. 62 «Об утверждении правил использования лесов для осуществления рекреационной деятельности».

К лесам рекреационного назначения в Юрьев - Польском лесничестве относятся леса лесопарковой зоны 529 га, которые представлены следующими основными категориями земель: покрытые лесом – 508 га, не покрытые лесом – 3 га, нелесные земли – 18 га.

Преобладающими породами являются: осина – 48%, дуб низкоствольный – 29%, дуб высокоствольный – 12% от покрытой лесом площади.

Большую часть всей рекреационной нагрузки, как правило, несут леса зеленых зон. Вся площадь лесов лесопарковой зоны Юрьев - Польского лесничества может быть разделена по группам ландшафтов:

1. Закрытые: Дрестои с полнотой 0,6 – 1,0 75,7%
2. Полуоткрытые: Дрестои с полнотой 0,3-0,5 20,5%
3. Открытые: Дрестои с полнотой до 0,3 и редины 3,8%

Лесоустройством, на основании которого разработан регламент, леса не разделены на функциональные зоны. Тем не менее, рекомендуется учитывать массовый приток туристов, дачников и других отдыхающих в летний период. Под влиянием высоких рекреационных нагрузок ухудшается общее состояние лесов, снижаются защитные, санитарно-гигиенические и эстетические функции.

Все мероприятия по использованию лесов на этих землях и их практическое выполнение, должны быть направлены на сохранение и повышение эстетических, санитарно-гигиенических и оздоровительных свойств насаждений, а также на сохранение экологического равновесия в лесной среде и формирование лесных ландшафтов.

Ландшафтная характеристика лесов рекреационного назначения лесоустройство не проведена. Для создания ландшафтов необходимо специальное проектирование.

Перечень возможных мероприятий по благоустройству рекреационных лесов лесничества приведен в таблице 17

Мероприятия по благоустройству рекреационных лесов

№ п/п	Наименование мероприятий	Ед изм.	Объем
1	2	3	4

1	Установка аншлагов	шт.	137
2	Устройство укрытий от дождя	шт.	-
3	Установка беседок	шт.	-
4	Установка пикниковых столов	шт.	-
5	Установка урн для мусора, мусоросборники	шт.	-
6	Очаги для приготовления пищи	шт.	-
7	Спортивные игровые площадки	шт.	-
8	Устройство автостоянок	шт.	-
9	Установка скамеек	шт.	-
10	Установка указателей	шт.	-
11	Устройство мест отдыха и курения	шт.	91
12	Устройство площадок для отдыха туристов	шт.	-
13	Установка санузлов	шт.	-
14	Установка мостиков, переходов	шт.	-

Таблица 18

Нормативы использования лесов для осуществления рекреационной деятельности

Порода	Средняя рекреационная нагрузка на 1 га при протяженности дорожной сети на 1000 га лесного фонда более 25 км (чел./га)
1	2
Сосна	2,2
Ель	1,3
Дуб	2,4
Береза	2,7
Осина	2,5

Таблица 19

Допустимые рекреационные нагрузки и рекреационная ёмкость зелёных зон Юрьев- Польского лесничества

Группы типов лесов	Допустимые рекреационные нагрузки, чел./га		Предельная рекреационная ёмкость, чел.	
	в естественных условиях	при проведении системы мероприятий	в естественных условиях	при проведении системы мероприятий
1	2	3	4	5
Сосняки сложные	3	12	3	12
Сосняки черничники	2	8	0	0
Ельники сложные	2	8	0	0
Ельники черничники	1	4	0	0
Березняки, осинники сложные	4	16	0	0

Группы типов лесов	Допустимые рекреационные нагрузки, чел./га		Предельная рекреационная ем- кость, чел.	
	в естественных условиях	при проведении системы меропр- ятий	в естественных условиях	при проведении системы меро- приятий
1	2	3	4	5
Березняки, осинники черничные	3	12	0	0

При проведении работ по рекреационному использованию лесов следует руководствоваться «Рекомендациями по ведению лесного хозяйства в лесопарковых частях зеленых зон вокруг городов и других населенных пунктов европейской части РСФСР», утвержденными Минлесхозом РСФСР 30.05.1988 г., а также Законом РСФСР «Об охране окружающей природной среды», принятым Верховным Советом РФ 19.12. 1991 г. № 2060-1 и Федеральным законом от 10.01.2002 г. № 7-ФЗ «Об охране окружающей среды» и Правилами использования лесов для осуществления рекреационной деятельности, установленными приказом Рослесхоза от 21.02.12 г. № 62 «Об утверждении правил использования лесов для осуществления рекреационной деятельности».

2.9 Нормативы, параметры и сроки разрешенного использования лесов для создания лесных плантаций и их эксплуатация

Выращивание лесных плантаций и их эксплуатация регламентируется статьей 42 Лесного кодекса РФ (№ 200-ФЗ).

В соответствии с приказом Рослесхоза от 14.12.2010 г. № 485 «Об утверждении Особенности использования, охраны, защиты и воспроизводства лесов, расположенных в водоохраных зонах, лесов, выполняющих функции защиты природных и иных объектов, ценных лесов, а также лесов, расположенных на особо защитных участках лесов» использование лесов, расположенных в водоохраных зонах, лесов, выполняющих функции защиты природных и иных объектов, ценных лесов, а также расположенных на особо защитных участках лесов в целях создания лесных плантаций не допускается.

На лесных плантациях проведение рубок лесных насаждений и осуществление подсочки лесных насаждений допускается без ограничений.

Гражданам, юридическим лицам для создания лесных плантаций и их эксплуатации лесные участки предоставляются в аренду сроком от 10 до 49 лет.

2.10 Нормативы, параметры и сроки разрешенного использования лесов для выращивания лесных плодовых, ягодных, декоративных и лекарственных растений

Выращивание лесных плодовых, ягодных, декоративных растений, лекарственных растений регламентируется статьёй 39 Лесного кодекса РФ №200-ФЗ и приказом Рослесхоза от 05.12.2011 г. № 510 «Об утверждении правил использования лесов для выращивания лесных плодовых, декоративных растений, лекарственных растений».

Лесные участки для выращивания лесных плодовых, ягодных, декоративных и лекарственных растений предоставляются гражданам, юридическим лицам на основании договора аренды сроком от 10 до 49 лет.

В соответствии с п. 9 гл. II приказа Рослесхоза от 05.12.2011 г. № 510 «Об утверждении правил использования лесов для выращивания лесных плодовых, декоративных растений, лекарственных растений», лица, арендующие лесные участки для выращивания лесных плодовых, ягодных, декоративных растений, лекарственных растений, имеют право:

осуществлять использование лесов в соответствии с условиями договора аренды;

создавать согласно части 1 статьи 13 Лесного кодекса Российской Федерации лесную инфраструктуру (лесные дороги, лесные склады и др.);

размещать согласно части 2 статьи 39 Лесного кодекса Российской Федерации на предоставленных лесных участках временные постройки;

иметь другие права, если их реализация не противоречит требованиям законодательства Российской Федерации.

В соответствии с п. 10 гл. II приказа Рослесхоза от 05.12.2011 г. № 510 «Об утверждении правил использования лесов для выращивания лесных плодовых, декоративных растений, лекарственных растений», лица, арендующие лесные участки для выращивания лесных плодовых, ягодных, декоративных растений, лекарственных растений, обязаны:

составлять проект освоения лесов в соответствии с частью 1 статьи 88 Лесного кодекса Российской Федерации;

осуществлять использование лесов в соответствии с проектом освоения лесов;

соблюдать условия договора аренды лесного участка;

осуществлять использование лесов способами и технологиями, предотвращающими возникновение эрозии почв, исключаящими или ограничивающими негативное воздействие на последующее воспроизводство лесов, а также на состояние водных и других природных объектов;

соблюдать правила пожарной безопасности в лесах и правила санитарной безопасности в лесах;

в соответствии с частью 2 статьи 26 Лесного кодекса Российской Федерации подавать ежегодно лесную декларацию;

в соответствии с частью 1 статьи 49 Лесного кодекса Российской Федерации представлять отчет об использовании лесов;

в соответствии с частью 1 статьи 60 Лесного кодекса Российской Федерации представлять отчет об охране и о защите лесов;

в соответствии с частью 4 статьи 91 Лесного кодекса Российской Федерации предоставлять в государственный лесной реестр в установленном порядке документированную информацию, предусмотренную частью 2 статьи 91 Лесного кодекса Российской Федерации;

выполнять другие обязанности, предусмотренные лесным законодательством Российской Федерации.

Выращивание лесных плодовых, ягодных, декоративных растений, лекарственных растений представляет собой предпринимательскую деятельность, связанную с получением плодов, ягод, декоративных растений, лекарственных растений и подобных лесных ресурсов.

Выращенные лесные плодовые, ягодные, декоративные растения, лекарственные растения являются, согласно части 1 статьи 20 Лесного кодекса, собственностью арендатора.

Использование лесов для выращивания лесных плодовых, ягодных, декоративных растений, лекарственных растений может ограничиваться или запрещаться в соответствии со статьей 27 Лесного кодекса.

Для выращивания лесных плодовых, ягодных, декоративных растений используют, в первую очередь, нелесные земли из состава лесного фонда, а также необлесившиеся лесосеки, прогалины и другие, не покрытые лесной растительностью земли, на которых возможно естественное возобновление леса до посадки на них лесных культур; земли, подлежащие рекультивации (выработанные торфяники и др.).

Для выращивания лесных плодовых, ягодных, декоративных, лекарственных растений под пологом леса могут использоваться участки малоценных насаждений, не намеченные под реконструкцию.

Использование лесных участков, на которых встречаются виды растений, занесенных в Красную книгу Российской Федерации, Красные книги субъектов Российской Федерации, для выращивания лесных плодовых, ягодных, декоративных растений, лекарственных растений запрещается в соответствии со статьей 59 Лесного кодекса РФ № 200-ФЗ.

На лесных участках, используемых для выращивания лесных плодовых, ягодных, декоративных растений, лекарственных растений, химические и биологические препараты применяются в соответствии с Федеральными законами от 19 июля 1997 г. № 109-ФЗ «О безопасном обращении с пестицидами и агрохимикатами».

Специальные обследования по проектированию выращивания лесных плодовых, ягодных, декоративных и лекарственных растений не проводились.

2.11. Нормативы, параметры и сроки использования лесов для создания лесных питомников и их эксплуатации

Использование лесов для создания лесных питомников и их эксплуатации осуществляется в соответствии со статьей 39.1 Лесного кодекса Российской Федерации и «Правилами использования лесов для выращивания посадочного материала лесных растений (саженцев, сеянцев)», утвержденными приказом Минприроды России от 22.07.2020 № 469.

Выращивание посадочного материала лесных растений (саженцев, сеянцев) представляет собой предпринимательскую деятельность, осуществляемую в целях воспроизводства лесов и лесоразведения.

На лесных участках, предоставленных для создания и эксплуатации лесных питомников, допускаются строительство, реконструкция и эксплуатация объектов капитального строительства и возведение некапитальных строений, сооружений, которые предназначены для обеспечения выращивания саженцев, сеянцев основных лесных древесных пород (в том числе складов для хранения семян лесных растений, теплиц и других подобных объектов) и признаются объектами лесной инфраструктуры.

В соответствии с п. 6 гл. II приказа Минприроды России от 22.07.2020 № 469 «Об утверждении Правил использования лесов для выращивания посадочного материала лесных растений (саженцев, сеянцев)», лица, использующие леса для выращивания посадочного материала лесных растений (саженцев, сеянцев), имеют право:

- осуществлять использование лесов в соответствии с условиями договора аренды или решения органа государственной власти, органа местного самоуправления, уполномоченного в соответствии со статьями 81-84 Лесного кодекса Российской Федерации, о предоставлении лесного участка в постоянное (бессрочное) пользование;

- создавать лесную инфраструктуру, в том числе лесные дороги, в соответствии с частью 1 статьи 13 Лесного кодекса Российской Федерации;

- размещать на предоставленных лесных участках, используемых для выращивания посадочного материала лесных растений (саженцев, сеянцев), теплицы, другие строения и сооружения в соответствии с частью 2 статьи 39.1 Лесного кодекса Российской Федерации.

В соответствии с п. 7 гл. II приказа Минприроды России от 22.07.2020 № 469 «Об утверждении Правил использования лесов для выращивания посадочного материала лесных растений (саженцев, сеянцев)», лица, использующие леса для выращивания посадочного материала лесных растений (саженцев, сеянцев), обязаны:

- составлять проект освоения лесов в соответствии с частью 1 статьи 88 Лесного кодекса РФ;

- осуществлять использование лесов в соответствии с проектом освоения лесов, утвержденным в порядке, установленном законодательством Российской Федерации в соответствии с частью 2 статьи 88 Лесного кодекса РФ;

- соблюдать условия договора аренды лесного участка или решения органа государственной власти, органа местного самоуправления, уполномоченного в соответствии со статьями 81-84 Лесного кодекса РФ, о предоставлении лесного участка в постоянное (бессрочное) пользование;

- осуществлять использование лесов для выращивания посадочного материала лесных растений (саженцев, сеянцев) способами и технологиями, предотвращающими возникновение эрозии почв, исключаящими или ограничивающими негативное воздействие на последующее воспроизводство лесов, а также на состояние водных и других природных объектов;

- соблюдать правила пожарной безопасности в лесах и правила санитарной безопасности в лесах в соответствии с частью 3 статьи 53 и частью 3 статьи 60.3 Лесного кодекса РФ;

- ежегодно подавать лесную декларацию в соответствии с частью 2 статьи 26 Лесного кодекса РФ;

- представлять отчет об использовании лесов в соответствии с частью 1 статьи 49 Лесного кодекса РФ;

- представлять отчет об охране лесов от пожаров в соответствии с частью 1 статьи 60 Лесного кодекса РФ;

- представлять отчет о воспроизводстве лесов и лесоразведении в соответствии с частью 1 статьи 66 Лесного кодекса РФ и;

- представлять в уполномоченный орган государственной власти документированную информацию, предусмотренную частью 2 статьи 91 Лесного кодекса, для внесения в государственный лесной реестр в соответствии с частью 4 статьи 91 Лесного кодекса Российской Федерации;

- выполнять другие обязанности, предусмотренные лесным законодательством Российской Федерации.

Для выращивания посадочного материала лесных растений (саженцев, сеянцев) используются улучшенные и сортовые семена лесных растений или, если такие семена отсутствуют, нормальные семена лесных растений.

Для выращивания посадочного материала лесных растений (саженцев, сеянцев) не допускается применение нерайонированных семян лесных растений, а также семян лесных растений, посевные и иные качества которых не проверены.

На лесных участках, используемых для выращивания посадочного материала лесных растений (саженцев, сеянцев), химические и биологические препараты применяются в соответствии с Федеральным законом от 19.07.1997 № 109-ФЗ «О безопасном обращении с пестицидами и агрохимикатами».

Для выращивания посадочного материала лесных растений (саженцев, сеянцев) используют не покрытые лесом земли из состава земель лесного фонда.

Использование лесов для создания лесных питомников и их эксплуатации в случае невозможности соблюдения охраны редких и находящихся под угрозой исчезновения деревьев, кустарников, лиан, иных лесных растений, занесенных в Красную книгу Российской Федерации или Красную книгу

субъекта Российской Федерации, не допускается. Использование лесов для создания лесных питомников и их эксплуатации может ограничиваться в соответствии со статьей 27 Лесного кодекса РФ.

Для выращивания посадочного материала лесных растений (саженцев, сеянцев) лесные участки государственным учреждениям, муниципальным учреждениям предоставляются в постоянное (бессрочное) пользование, другим лицам – в аренду.

Сроки использования лесов для создания лесных питомников и их эксплуатации.

Конкретные сроки использования лесов устанавливаются в договоре аренды сроком от 10 до 49 лет (в соответствии с ч.3 ст. 72 Лесного кодекса Российской Федерации).

Таблица 19

Критерии и требования к посадочному материалу лесных древесных пород и
 молоднякам, площади которых подлежат отнесению к землям, на которых
 расположены леса

Древесные породы	Требования к посадочному материалу			Критерии и требования к молоднякам, площади которых подлежат отнесению к землям, на которых расположены леса			
	возраст не менее, лет (выра- щенные в теплице)	диаметр стволик а у корнево й шейки не менее, мм	высота ство- лика не менее, см	группа типов леса или типов лесорастите льных условий	Воз- раст не менее , лет	количество деревьев главных пород не менее, тыс. шт. на 1 га	средняя высота деревье в главны х пород не менее, м
1	2	3	4	5	6	7	8
Зона хвойно-широколиственных лесов							
Район хвойно-широколиственных (смешанных) лесов европейской части Российской Федерации							
Береза карельская и повислая (бородавчат ая)	2	3,0	25	Брусничная, кисличная и черничная	4	2,0	1,1
Береза повислая (бородавчат ая)	2	2,5	20	Свежая и влажная судубрава	5	2,0	1,5
Ель европейска я (обыкновен ная)	2 – 3	2,0	12	Сложная, мелкотравна я, черничная	7	2,0	1,0
				Долгомошна я, травяно- болотная	7	2,0	0,7
Сосна обыкновен ная	2 (1)	2,0	12	Лишайнико вая, вересковая	7	2,5	0,8
				Брусничная, кисличная, черничная	7	2,0	1,2
				Долгомошна я и	7	2,2	1,0

Древесные породы	Требования к посадочному материалу			Критерии и требования к молоднякам, площади которых подлежат отнесению к землям, на которых расположены леса			
	возраст не менее, лет (выращенные в теплице)	диаметр стволика у корневой шейки не менее, мм	высота стволика не менее, см	группа типов леса или типов лесорастительных условий	Возраст не менее, лет	количество деревьев главных пород не менее, тыс. шт. на 1 га	средняя высота деревьев в главных породах не менее, м
1	2	3	4	5	6	7	8
				сфагновая			

2.12 Нормативы, параметры и сроки разрешенного использования лесов для выполнения работ по геологическому изучению недр, для разработки месторождений полезных ископаемых

Использование лесных участков для выполнения работ по геологическому изучению недр, для разработки месторождений полезных ископаемых (ст.43 Лесного кодекса РФ) осуществляется в соответствии с Лесным планом Владимирской области и лесохозяйственным регламентом лесничества и приказом Рослесхоза от 27.12.2010.№ 515 «Об утверждении Порядка использования лесов для выполнения работ по геологическому изучению недр, для разработки месторождений полезных ископаемых».

При использовании лесов для выполнения работ по геологическому изучению недр, для разработки месторождений полезных ископаемых на землях лесного фонда допускается строительство, реконструкция и эксплуатация объектов, не связанных с созданием лесной инфраструктуры, в соответствии со статьей 21 Лесного кодекса РФ. Строительство, реконструкция и эксплуатация объектов, не связанных с созданием лесной инфраструктуры, осуществляются в соответствии с проектом освоения лесов.

В случаях, когда рубки лесных насаждений являются неотъемлемой частью рассматриваемого вида использования лесов, для выполнения работ по геологическому изучению недр предоставляются лесные участки на основании договоров аренды (часть 2 ст. 43 Лесного кодекса РФ). Также, согласно п. 3 части 3 статьи 74 Лесного кодекса РФ, допускается реализация древесины без проведения аукциона на заключение договора аренды лесных участков, находящихся в государственной или муниципальной собственности, в случае заготовки древесины на лесных участках, предоставленных юридическим лицам или индивидуальным предпринимателям, для использования лесов в соответствии со статьями 43-46.

Если выполнение таких работ не влечет за собой проведение рубок лесных насаждений, леса используются без предоставления лесных участков по разре-

шениям органов государственной власти и органов местного самоуправления в соответствии с их компетенцией (часть 3 ст. 43 Лесного кодекса РФ). Допускается использование расположенных в зеленых зонах участков для разработки месторождений полезных ископаемых, в отношении которых лицензии на пользование недрами получены до дня введения в действие Лесного кодекса Российской Федерации, на срок, не превышающий срока действия таких лицензий.

Договор аренды лесного участка для выполнения работ по геологическому изучению недр и разработки месторождений полезных ископаемых заключается на срок до 49 лет и не требует проведения аукциона (часть 3 ст. 72 и часть 3 ст. 74 Лесного кодекса РФ).

Право собственности на древесину, полученную от рассматриваемого использования лесов, расположенных на землях лесного фонда, принадлежит Российской Федерации (часть 2 ст. 20 Лесного кодекса РФ). Реализация древесины, полученной при использовании лесов, согласно статье 43 Лесного кодекса РФ, осуществляется в соответствии с «Правилами реализации древесины, которая получена при использовании лесов, расположенных на землях лесного фонда», утвержденными Постановлением Правительства РФ от 23.07.2009 г. № 604.

Указанные сроки аренды лесных участков определялись с учетом требований законодательства о недрах.

В статье 10 Закона РФ от 21.02. 1992 г. № 2395-1 «О недрах» устанавливается, что участки недр предоставляются в пользование на определенный срок:

для геологического изучения – на срок до 5 лет;

для добычи полезных ископаемых – на срок отработки месторождения полезных ископаемых, исчисляемый исходя из технико-экономического обоснования разработки месторождения полезных ископаемых, обеспечивающего рациональное использование и охрану недр;

для добычи подземных вод – на срок до 25 лет;

для добычи полезных ископаемых на основании предоставления кратко-срочного права пользования участками недр при досрочном прекращении права пользования участками недр – на срок до одного года.

При осуществлении использования лесов в целях выполнения работ по геологическому изучению недр, разработки месторождений полезных ископаемых не допускается:

валка деревьев и расчистка лесных участков от древесной растительности с помощью бульдозеров, захламление древесными остатками приграничных полос и опушек, повреждение стволов и скелетных корней опушечных деревьев, хранение свежесрубленной древесины в лесу в летний период без специальных мер защиты;

затопление и длительное подтопление лесных насаждений;

захламление лесов строительными, промышленными, древесными, бытовыми и иными отходами, мусором;

загрязнение лесов химическими и радиоактивными веществами;

проезд транспортных средств и иных механизмов по произвольным, неустановленным маршрутам.

Лица, осуществляющие использование лесов в целях выполнения работ по геологическому изучению недр, разработки месторождений полезных ископаемых, обеспечивают:

регулярное проведение очистки используемых лесов и примыкающих опушек леса, искусственных и естественных водотоков от захламления строительными, промышленными, древесными, бытовыми и иными отходами, мусором;

восстановление нарушенных производственной деятельностью дорог, осушительных канав, дренажных систем, мостов, других гидромелиоративных сооружений, квартальных столбов, квартальных просек, аншлагов, элементов благоустройства территории лесов;

принятие необходимых мер по устранению аварийных ситуаций и лесных пожаров, а также ликвидации их последствий, возникших по вине указанных лиц;

максимальное использование земель, занятых квартальными просеками, лесными дорогами, и других не покрытых лесом земель в целях планирования и проведения сейсморазведочных работ, в том числе перебазировки подвижного состава и грузов.

На территории Юрьев - Польского лесничества действует несколько месторождений полезных ископаемых, а также может проводиться геологическое изучение недр. Общая предоставленная в пользование площадь лесного фонда 34,8 га. Сведения об использовании лесов для выполнения работ по геологическому изучению недр и для разработки месторождений полезных ископаемых приводятся в Приложении 14.

2.13 Нормативы, параметры и сроки разрешенного использования лесов для строительства и эксплуатации водохранилищ и иных искусственных водных объектов, а также гидротехнических сооружений и специализированных портов

Использование лесов для строительства и эксплуатации водохранилищ, иных искусственных водных объектов, а также гидротехнических сооружений, специализированных портов регламентируется ст. 44 Лесного кодекса РФ.

Лесные участки используются для строительства и эксплуатации водохранилищ, иных искусственных водных объектов, а также гидротехнических сооружений, специализированных портов в соответствии с водным законодательством.

Срок предоставления в пользование лесных участков устанавливается от 1 года до 49 лет. Если объект уже существует и имеются документы на право пользования водным объектом, то срок определяется в соответствии со сроками действий, указанных в документах на право пользования водным объектом.

Ст. 1 Водного кодекса РФ под водным объектом предлагает понимать природный или искусственный водоем, водоток, либо иной объект, постоянное или временное сосредоточение вод в котором имеет характерные формы и признаки водного режима.

Разновидностями искусственных водных объектов ст. 5 Водного кодекса РФ провозглашает, в частности, водохранилища, пруды и каналы.

Водоохранилища и пруды в лесном хозяйстве создаются и эксплуатируются главным образом на малых и средних реках, а также ручьях для усиления их лесопропускной способности, водоснабжения лесозаготовительного и иного производства.

Правила подготовки и принятия решения о предоставлении водного объекта в пользование утверждены Постановлением Правительства РФ от 30.12.2006 г. № 844.

Лесные участки, находящиеся в государственной или муниципальной собственности, для строительства и эксплуатации водохранилищ и иных искусственных водных объектов, а также гидротехнических сооружений и специализированных портов могут предоставляться в постоянное (бессрочное) пользование, аренду или безвозмездное пользование. Кроме того, такие лесные участки также могут быть обременены сервитутами.

В соответствии с частью 3 ст. 72 и частью 3 ст. 74 Лесного кодекса РФ указанные лесные участки для названных целей предоставляются в аренду на срок от одного года до срока девяти лет без проведения аукционов на основании решений органов государственной власти или органов местного самоуправления.

Право собственности на древесину, полученную от рассматриваемого использования лесов, расположенных на землях лесного фонда, принадлежит Российской Федерации (часть 2 ст. 20 Лесного кодекса РФ).

Реализация древесины, полученной при использовании лесов, согласно статье 44 Лесного кодекса РФ, осуществляется в соответствии с «Правилами реализации древесины, которая получена при использовании лесов, расположенных на землях лесного фонда», утвержденными Постановлением Правительства РФ от 23.07.2009 г. № 604.

2.14 Нормативы, параметры и сроки использования лесов для строительства, реконструкции, эксплуатации линейных объектов

Использование лесов для строительства, реконструкции и эксплуатации линейных объектов регламентируется ст. 45 Лесного кодекса РФ (№ 200-ФЗ) и «Правилами использования лесов для строительства, реконструкции, эксплуатации линейных объектов», утвержденными приказом Рослесхоза от 10.06.2011 г. № 223.

Лесные участки, находящиеся в государственной или муниципальной собственности, предоставляются гражданам и юридическим лицам в соответствии со ст. 9 и ч. 3 статей 72, 74 Лесного кодекса РФ на срок до 49 лет без проведения аукциона.

Сроки разрешенного использования лесов для строительства, реконструкции, эксплуатации линейных объектов определяются в соответствии со

сроками эксплуатации линейного объекта, указанные в технической документации.

Имеющиеся в лесном фонде дороги можно подразделить на лесные дороги и дороги общего пользования.

Согласно статье 13, 21 Лесного кодекса РФ, лесные дороги относятся к объектам лесной инфраструктуры, а автомобильные и железные дороги общего пользования – к объектам, не связанным с созданием лесной инфраструктуры (см. главу 1).

Линии электропередачи, линии связи, трубопроводы и иные линейные объекты считаются объектами, не связанными с созданием лесной инфраструктуры.

Строительство, реконструкция и эксплуатация линейных объектов, не связанных с созданием лесной инфраструктуры, разрешены не только на землях лесного фонда, но и на землях иных категорий, где располагаются леса, в случаях, определенных федеральными законами, в соответствии с целевым назначением этих земель.

При строительстве, реконструкции и эксплуатации линейных объектов, не связанных с созданием лесной инфраструктуры, допускается вырубка деревьев, кустарников, лиан, в том числе в охранных и санитарно-защитных зонах, предназначенных для обеспечения безопасности граждан и создания необходимых условий для эксплуатации соответствующих объектов (часть 5 ст. 21 Лесного кодекса РФ).

В существующих линейных объектах рекомендуется периодическая расчистка от древесной и кустарниковой растительности высотой более 4 м с применением механизмов.

В целях пожарной безопасности линейные объекты очищаются от срубленной древесины, порубочные остатки сжигаются.

При осуществлении работ по строительству, реконструкции и эксплуатации линейных объектов не допускается:

- самовольное изменение местоположения и границ лесных участков, отведенных для производства работ;
- повреждение насаждений, растительного покрова и почв за пределами арендуемых лесных участков;
- захламливание прилегающих территорий за пределами арендованного лесного участка строительными материалами, лесосечными отходами древесины, мусором, иными видами отходов;
- загрязнение площади участков, предоставленных в пользование, и территории за их пределами химическими и радиоактивными веществами;
- проезд транспортных средств, тракторов и механизмов по произвольным, неустановленным маршрутам.

Право собственности на древесину, полученную от рассматриваемого использования лесов, расположенных на землях лесного фонда, принадлежит Российской Федерации (часть 2 ст. 20 Лесной кодекс РФ).

Реализация древесины, полученной при использовании лесов согласно статье 45 Лесного кодекса РФ, осуществляется в соответствии с «Правилами реализации древесины, которая получена при использовании лесов, расположенных на землях лесного фонда», утвержденными Постановлением Правительства РФ от 23.07.2009 г. № 604.

2.15 Нормативы, параметры и сроки разрешенного использования лесов для переработки древесины и иных лесных ресурсов

Использование лесов для переработки древесины и иных лесных ресурсов регламентируется статьей 46 Лесного кодекса РФ (№ 200-ФЗ) и «Правилами использования лесов для переработки древесины и иных лесных ресурсов», утвержденные приказом Рослесхоза от 01.12. 2014 г. № 528.

Лесные участки, находящиеся в государственной или муниципальной собственности, предоставляются гражданам, юридическим лицам в аренду для переработки древесины и иных лесных ресурсов сроком от 1 года до 49 лет.

Согласно п. 7 приказа Рослесхоза от 01.12.2014 г. № 528 «Об утверждении Правил использования лесов для переработки древесины и иных лесных ресурсов», лица, использующие леса для переработки древесины и иных лесных ресурсов, имеют право:

осуществлять использование лесов в соответствии с условиями договора аренды лесного участка;

создавать согласно части 1 статьи 13 Лесного кодекса Российской Федерации лесную инфраструктуру (лесные дороги, лесные склады и др.);

создавать согласно части 1 статьи 14 Лесного кодекса Российской Федерации лесоперерабатывающую инфраструктуру (объекты переработки заготовленной древесины, биоэнергетические объекты и др.);

осуществлять согласно части 1 статьи 21 Лесного кодекса Российской Федерации на землях лесного фонда строительство, реконструкцию и эксплуатацию объектов, не связанных с созданием лесной инфраструктуры;

иметь другие права, если их реализация не противоречит требованиям законодательства Российской Федерации.

Согласно п. 8 приказа Рослесхоза от 01.12.2014 г. № 528 «Об утверждении Правил использования лесов для переработки древесины и иных лесных ресурсов», лица, использующие леса для переработки древесины и иных лесных ресурсов, обязаны:

составлять проект освоения лесов в соответствии с частью 1 статьи 88 Лесного кодекса Российской Федерации;

осуществлять использование лесов в соответствии с проектом освоения лесов;

соблюдать условия договора аренды лесного участка;

осуществлять санитарно-оздоровительные мероприятия (вырубку погибших и поврежденных лесных насаждений, очистку лесов от захламления, загромождения и иного негативного воздействия) в соответствии с пунктом 4 части 1 статьи 55 Лесного кодекса Российской Федерации;

соблюдать требования пункта 13 Правил пожарной безопасности в лесах, утвержденных постановлением Правительства Российской Федерации от 30 июня 2007 г. № 417;

в соответствии с частью 2 статьи 26 Лесного кодекса Российской Федерации подавать ежегодно лесную декларацию;

в соответствии с частью 1 статьи 49 Лесного кодекса Российской Федерации представлять отчет об использовании лесов;

в соответствии с частью 1 статьи 60 Лесного кодекса Российской Федерации представлять отчет об охране и о защите лесов;

в соответствии с частью 4 статьи 91 Лесного кодекса Российской Федерации представлять в государственный лесной реестр в установленном порядке документированную информацию, предусмотренную частью 2 статьи 91 Лесного кодекса Российской Федерации;

выполнять другие обязанности, предусмотренные законодательством Российской Федерации.

Использование лесов для переработки древесины и иных лесных ресурсов представляет собой предпринимательскую деятельность, связанную с производством лесоматериалов и иной такой переработки.

Согласно Лесному кодексу РФ (ст. 14), и Правил использования лесов для переработки древесины и иных лесных ресурсов, 2011 г., создание лесоперерабатывающей инфраструктуры запрещается в защитных лесах.

При использовании лесов для переработки древесины и иных лесных ресурсов допускается строительство, реконструкция и эксплуатация объектов, не связанных с созданием лесной инфраструктуры, в соответствии со статьей 21 Лесного кодекса РФ. Строительство, реконструкция и эксплуатация объектов, не связанных с созданием лесной инфраструктуры, осуществляется в соответствии с проектом освоения лесов. На лесных участках, предоставленных в аренду для переработки древесины и иных лесных ресурсов, создается лесоперерабатывающая инфраструктура (объекты переработки заготовленной древесины, биоэнергетические объекты и др.) (далее – объекты лесоперерабатывающей инфраструктуры). В целях размещения объектов лесоперерабатывающей инфраструктуры используются, прежде всего, нелесные земли, а при отсутствии на лесном участке таких земель – участки не возобновившихся вырубок, гарей, пустырей, прогалины, а также площади, на которых произрастают низкополнотные и наименее ценные лесные насаждения. Использование иных лесных участков для указанных целей допускается в случае отсутствия других вариантов возможного размещения объектов лесоперерабатывающей инфраструктуры.

Не допускается размещение объектов лесоперерабатывающей инфраструктуры в защитных лесах и на особо защитных участках лесов.

При использовании лесов для переработки древесины и иных лесных ресурсов исключаются случаи:

- проведения работ и строительства сооружений, вызывающих нарушение поверхностного и внутрипочвенного стока вод, затопление или заболачивание лесных участков;

- захламления предоставленного лесного участка и прилегающих территорий за пределами предоставленного лесного участка строительным и бытовым мусором, отходами древесины, иными видами отходов;
- загрязнения площади предоставленного лесного участка и территории за его пределами химическими и радиоактивными веществами;
- проезда транспортных средств и иных механизмов по произвольным, не установленным маршрутам за пределами предоставленного лесного участка.

Лица, использующие леса для переработки древесины и иных лесных ресурсов, обеспечивают:

- регулярное проведение очистки предоставленного лесного участка, прилегающих опушек леса, искусственных и естественных водотоков от захламления строительными, древесными, промышленными, бытовыми и иными отходами, токсичными веществами;
- восстановление нарушенных производственной деятельностью дорог, осушительных канав, дренажных систем, шлюзов, мостов, других гидромелиоративных сооружений, квартальных столбов, квартальных просек;
- принятие необходимых мер по устранению аварийных ситуаций и лесных пожаров, а также ликвидации их последствий, возникших по вине указанных лиц.

Земли, нарушенные или загрязненные при использовании лесов для переработки древесины и иных лесных ресурсов, подлежат рекультивации в срок не более одного года после завершения соответствующего этапа работ.

На лесных участках с нарушенным почвенным покровом при угрозе развития эрозии должна проводиться рекультивация земель с посевом трав и (или) посадкой кустарников. Право собственности на древесину, полученную от рассматриваемого использования лесов, расположенных на землях лесного фонда, принадлежит Российской Федерации (часть 2 ст. 20 Лесного кодекса РФ).

Реализация древесины, полученной при использовании лесов согласно статье 46 Лесного кодекса РФ, осуществляется в соответствии с «Правилами реализации древесины, которая получена при использовании лесов, расположенных на землях лесного фонда», утвержденными Постановлением Правительства РФ от 23.07.2009 г. № 604.

2.16. Нормативы, параметры и сроки использования лесов для религиозной деятельности

Использование лесов для религиозной деятельности регламентируется ст. 47 Лесного кодекса РФ.

Леса могут использоваться религиозными организациями для осуществления религиозной деятельности в соответствии с Федеральным законом от 26 сентября 1997 г. № 125-ФЗ «О свободе совести и о религиозных объединениях».

На лесных участках, предоставленных для осуществления религиозной деятельности, допускается возведение зданий, строений, сооружений религиозного и благотворительного назначения.

Заготовка и сбор лесных ресурсов, и иная подобная деятельность могут осуществляться религиозными организациями на предоставленных им лесных участках в соответствии с иными статьями Лесного кодекса РФ.

Субъектами использования лесов для осуществления религиозной деятельности и соответственно субъектами имущественных прав на соответствующие лесные участки провозглашаются религиозные организации.

В соответствии со статьей 8 Федерального закона от 26.09.1997 г. № 125-ФЗ религиозной организацией признается добровольное объединение граждан Российской Федерации, иных лиц, постоянно и на законных основаниях, проживающих на территории Российской Федерации, образованное в целях совместного исповедания и распространения веры и в установленном законом порядке зарегистрированное в качестве юридического лица.

Религиозным объединением, не имеющим статуса юридического лица, а также религиозным группам и их участникам предоставление лесов для использования в религиозных целях не предусматривается.

Религиозные организации подлежат государственной регистрации в соответствии с Федеральным законом от 08.08.2001 г. № 129-ФЗ (с учетом установленного законодательством о свободе совести и свободе вероисповедания порядка государственной регистрации религиозных организаций).

Часть 3 ст. 47 Лесного кодекса РФ предписывает лесные участки, находящиеся в государственной или муниципальной собственности, предоставлять религиозным организациям в безвозмездное пользование для осуществления религиозной деятельности.

Решение о предоставлении в пользование лесных участков религиозным организациям принимается органом государственной власти субъекта РФ.

2.17 Нормативы, параметры и сроки разрешённого использования лесов для выполнения изыскательских работ

В соответствии с Федеральным законом «О введении в действие Лесного кодекса Российской Федерации» от 4 декабря 2006 г. № 200-ФЗ, лесные участки предоставляются в аренду без проведения аукциона лесного участка, на срок не более 1 года для выполнения изыскательских работ.

Разрешенные объемы использования лесов для выполнения изыскательских работ и местоположение лесных участков в разрезе участковых лесничеств в Юрьев - Польском лесничестве отражены в таблице 5.

Порядок предоставления в аренду лесного участка для выполнения изыскательских работ установлен Положением «О предоставлении в аренду без проведения аукциона лесного участка, в том числе расположенного в резервных лесах, для выполнения изыскательских работ», утвержденным постановлением Правительства РФ от 24 февраля 2009 года № 161.

Требования к мерам пожарной безопасности в лесах, охране лесов от загрязнения радиоактивными веществами и иного негативного воздействия

2.17.1.1. Нормативы мероприятий по противопожарному устройству лесов

Согласно статье 51 Лесного Кодекса РФ, леса подлежат охране от пожаров, от загрязнения (в том числе и радиоактивными веществами) и от иного негативного воздействия, а также защите от вредных организмов.

Охрана лесов от пожаров осуществляется в соответствии с Федеральным законом от 21.12.1994 № 69-ФЗ «О пожарной безопасности» и Правилами пожарной безопасности в лесах, утвержденными Постановлением Правительства РФ от 07.10.2020 № 1614.

Потенциальная (природная) пожарная опасность и фактическая горимость лесов зависит от многих факторов: породного состава и состояния насаждений, типа лесорастительных условий, развития транспортной сети, посещаемости лесов населением, противопожарного обустройства территории и многих других.

Охрана лесов от пожаров включает в себя выполнение мер пожарной безопасности в лесах и тушение пожаров в лесах.

Охрана лесов осуществляется с учетом их биологических, региональных особенностей и включает комплекс организационных, правовых и других мер.

Тушение пожаров в лесах осуществляется в соответствии с Лесным кодексом РФ, Федеральным законом от 21.12.1994 № 68-ФЗ «О защите населения и территорий от чрезвычайных ситуаций природного и техногенного характера» и Федеральным законом от 21.12.1994 № 69-ФЗ «О пожарной безопасности».

Меры пожарной безопасности в лесах включают в себя:

- предупреждение лесных пожаров;
- мониторинг пожарной опасности в лесах и лесных пожаров;
- разработку и утверждение планов тушения лесных пожаров;
- иные меры пожарной безопасности в лесах.

Правила пожарной безопасности в лесах и требования к мерам пожарной безопасности в лесах установлены Постановлением Правительства РФ от 07.10.2020 № 1614.

Средняя степень пожарной опасности лесов Юрьев-Польского лесничества определена с использованием данных о распределении кварталов по классам пожарной опасности. В качестве основы для определения степени природной пожарной опасности лесного фонда лесничества была использована классификация природной пожарной опасности лесов, утвержденная приказом Рослесхоза от 05.07.2011 № 287 «Об утверждении классификации природной пожарной опасности лесов и классификации пожарной опасности в лесах в зависимости от условий погоды». Распределение территории Юрьев-Польского лесничества по классам природной пожарной опасности приведено в таблице 21.

Таблица 21

Распределение территории Юрьев - Польского лесничества по классам природной пожарной опасности

№ пп	Наименование участкового лесничества	Площадь по классам пожарной опас-					Итого	Сред- ний класс
		I	II	III	IV	V		
1	2	3	4	5	6	7	8	9
1	Шордогское	-	1449	5858	6974	467	14748	III,5
2	Лучковское	721	2014	5019	2902	103	10759	III, 0
3	Елховское	58	775	4844	5540		11217	III, 4
4	Небыловское	13	248	1949	5299	138	7647	III, 7
5	Юрьев - Польское	168	599	2535	8409	-	11711	III, 6
	Всего	960	5085	20205	29124	708	56082	III, 4
	%%	1,7	9,1	36,0	51,9	1,3	100,0	

Средний класс пожарной опасности III,4 показывает среднюю вероятность возникновения низовых и верховых пожаров в период пожароопасного максимума.

Распределение кварталов Юрьев-Польского лесничества по классам природной пожарной опасности приведено в приложении 8.

Предупреждение лесных пожаров

Предупреждение лесных пожаров включает в себя противопожарное обустройство лесов и обеспечение средствами предупреждения и тушения лесных пожаров.

Меры противопожарного обустройства лесов включают в себя:

- строительство, реконструкцию и эксплуатацию лесных дорог, предназначенных для охраны лесов от пожаров, - осуществляется на основании проектной документации на строительство дорог противопожарного назначения в соответствии с п.1 ст.16 Федерального закона № 257-ФЗ от 08.11.2007 «Об автомобильных дорогах и о дорожной деятельности в Российской Федерации и о внесении изменений в отдельные законодательные акты Российской Федерации», ГОСТ Р 57972-2017 «Объекты противопожарного обустройства лесов».

- строительство, реконструкцию и эксплуатацию посадочных площадок для самолетов, вертолетов, используемых в целях проведения авиационных работ по охране и защите лесов;

- прокладку просек, противопожарных разрывов, устройство противопожарных минерализованных полос;

- строительство, реконструкцию и эксплуатацию пожарных наблюдательных пунктов (вышек, мачт, павильонов и других наблюдательных пунктов), пунктов сосредоточения противопожарного инвентаря;

- устройство пожарных водоемов и подъездов к источникам противопожарного водоснабжения;

- проведение работ по гидромелиорации;

- снижение природной пожарной опасности лесов путем регулирования породного состава лесных насаждений и проведения санитарно-оздоровительных мероприятий;

- проведение профилактического контролируемого противопожарного выжигания хвороста, лесной подстилки, сухой травы и других лесных горючих материалов.

К вышеперечисленным мерам противопожарного обустройства лесов, Постановлением Правительства РФ от 16.04.2011 № 281 «О мерах противопожарного обустройства лесов», дополнительно относятся:

- прочистка просек, прочистка противопожарных минерализованных полос и их обновление;

- эксплуатация пожарных водоемов и подъездов к источникам водоснабжения;

- благоустройство зон отдыха граждан, пребывающих в лесах;

- установка и эксплуатация шлагбаумов, устройство преград, обеспечивающих ограничение пребывания граждан в лесах в целях обеспечения пожарной безопасности;

- создание и содержание противопожарных заслонов и устройство лиственных опушек;

- установка и размещение стендов и других знаков и указателей, содержащих информацию о мерах пожарной безопасности в лесах.

Противопожарное обустройство лесов на лесных участках, предоставленных в постоянное (бессрочное) пользование, в аренду, осуществляется лицами, использующими леса на основании проекта освоения лесов.

Обеспечение средствами предупреждения и тушения лесных пожаров включает в себя:

- приобретение противопожарного снаряжения и инвентаря;

- содержание пожарной техники и оборудования, систем связи и оповещения;

- создание резерва пожарной техники и оборудования, противопожарного снаряжения и инвентаря, а также горюче-смазочных материалов.

Виды средств предупреждения и тушения лесных пожаров, нормативы обеспеченности данными средствами лиц, использующих леса, нормы наличия средств предупреждения и тушения лесных пожаров при использовании лесов определены приказом Минприроды России от 15.07.2015 № 321 «О внесении изменений в приказ Минприроды России от 28.03.2014 № 161 «Об утверждении видов средств предупреждения и тушения лесных пожаров, нормативов обеспеченности данными средствами лиц, использующих леса, норм наличия средств предупреждения и тушения лесных пожаров при использовании лесов».

Нормы по их видам и количеству установлены как минимально необходимые.

Мониторинг пожарной опасности в лесах и лесных пожаров

Мониторинг пожарной опасности в лесах и лесных пожаров включает в себя:

- наблюдение и контроль за пожарной опасностью в лесах и лесными пожарами;
- организацию системы обнаружения и учета лесных пожаров, системы наблюдения за их развитием с использованием наземных, авиационных или космических средств;
- организацию патрулирования лесов;
- прием и учет сообщений о лесных пожарах, а также оповещение населения и противопожарных служб о пожарной опасности в лесах и лесных пожарах специализированными диспетчерскими службами.

Порядок осуществления мониторинга пожарной опасности в лесах и лесных пожаров, состав и форма представления данных о пожарной опасности в лесах и лесных пожарах устанавливаются уполномоченным органом исполнительной власти.

Разработка и утверждение планов тушения лесных пожаров

Органы государственной власти в пределах своих полномочий разрабатывают планы тушения лесных пожаров, устанавливающие:

- перечень и состав лесопожарных формирований, пожарной техники и оборудования, противопожарного снаряжения и инвентаря, иных средств предупреждения и тушения лесных пожаров на соответствующей территории, порядок привлечения и использования таких средств в соответствии с уровнем пожарной опасности в лесах;
- перечень сил и средств подразделений пожарной охраны и аварийно-спасательных формирований, которые могут быть привлечены в установленном порядке к тушению лесных пожаров, и порядок привлечения таких сил и средств в соответствии с уровнем пожарной опасности в лесах;
- мероприятия по координации работ, связанных с тушением лесных пожаров;
- меры по созданию резерва пожарной техники и оборудования, противопожарного снаряжения и инвентаря, транспортных средств и горюче-смазочных материалов;
- иные мероприятия.

Порядок разработки и утверждения плана тушения лесных пожаров установлен Постановлением Правительства РФ от 17.05.2011 № 377 «Об утверждении правил разработки и утверждения плана тушения лесных пожаров и его формы».

План разрабатывается в отношении лесничества.

Выполнение работ по охране лесов от лесных пожаров

Создание систем, средств предупреждения и тушения лесных пожаров (пожарные техника и оборудование, пожарное снаряжение и другие), содер-

жание этих систем, средств, а также формирование запасов ГСМ на период высокой пожарной опасности.

Мероприятия по охране, защите, воспроизводству лесов, в частности охрану лесов от пожаров, осуществляют арендаторы лесных участков на основании проектов освоения лесов, а при отсутствии арендаторов – уполномоченные органы государственной власти в пределах их полномочий, определенных в соответствии со ст. 81 - 84 Лесного кодекса (часть 1 ст. 19 Лесного кодекса РФ).

Учитывая степень пожарной опасности в лесах лесничества и действующие Федеральный Закон от 21.12.1994 № 69-ФЗ «О пожарной безопасности», Правила пожарной безопасности в лесах, проектируется комплекс противопожарных мероприятий.

Пользователи лесными участками должны быть оснащены противопожарным оборудованием в соответствии с приказом Минприроды России от 28.03.2014 № 161 «Об утверждении видов средств предупреждения и тушения лесных пожаров, нормативов обеспеченности данными средствами лиц, использующих леса, норм наличия средств предупреждения и тушения лесных пожаров при использовании лесов».

Работы по тушению лесных пожаров и осуществлению отдельных мер пожарной безопасности в лесах выполняются специализированными государственными бюджетными и автономными учреждениями, подведомственными органам исполнительной власти субъектов Российской Федерации.

В соответствии с постановлением Губернатора области от 01.11.2011 года № 1192 «О реорганизации ГУП ВО «Владлеспром» с 01.01.2012 года создано ГАУ ВО «Владимирский лесхоз».

Тушение лесных пожаров на территории Владимирской области осуществляет специализированное учреждение ГАУ ВО «Владимирский лесхоз», а также выполняет противопожарные мероприятия на не арендованной территории.

На территории ГКУ ВО «Юрьев-Польское лесничество» тушение лесных пожаров осуществляет Юрьев-Польский филиал ГАУ ВО «Владимирский лесхоз», который имеет 1 ЛПС-2 типа.

В соответствии с пунктом 2.1 ст. 53.4 Лесного кодекса РФ - «Лица, которым лесные участки предоставлены в постоянное (бессрочное) пользование, безвозмездное пользование или в аренду, а также обладатели сервитута принимают участие в осуществлении мероприятий по тушению лесного пожара на соответствующем лесном участке (в границах соответствующего сервитута), за исключением осуществления мероприятий, предусмотренных пунктами 4.1 и 4.2 части 1 настоящей статьи, в соответствии со сводным планом тушения лесных пожаров на территории субъекта Российской Федерации» (внесены поправки Федеральным законом от 04.02.2021 № 3-ФЗ).

Для участия в выполнении работ по тушению лесных пожаров и осуществлению отдельных мер пожарной безопасности в лесах органы государственной власти вправе привлекать добровольных пожарных.

Распределение земель лесного фонда Юрьев-Польского лесничества по способам мониторинга пожарной опасности в лесах и зонам осуществления авиационных работ по охране лесов:

зона наземного мониторинга - 30,5 тыс. га;

зона осуществления авиационных работ по охране лесов (зона авиационного мониторинга (районы применения наземных и авиационных сил и средств)) - 25,6 тыс. га.

Объемы мероприятий по противопожарному устройству лесов в Юрьев-Польском лесничестве приведены в таблице 22.

Объёмы мероприятий по противопожарному устройству

№ п/п	Наименование мероприятий	Ед. изм.	Срок выполнения	Объем
1	2	3	4	5
1. Разграничение территории по способам обнаружения лесных пожаров				
1.1	Зона авиационного мониторинга (районы применения наземных и авиационных средств)	тыс. га	ежегодно	30,5
1.2	Зона наземной охраны	тыс. га	ежегодно	25,6
2. Мероприятия по предупреждению возникновения пожаров				
2.1	Организация постоянных действующих агитвитрин (стендов), выставок	шт.	за планируемый период	-
2.2	Установка и размещение стендов и других знаков и указателей, содержащих информацию о мерах пожарной безопасности (Установка предупредительных аншлагов)	шт.	ежегодно	30
2.3	Благоустройство зон отдыха, пребывающих в лесах (Устройство мест отдыха и курения)	шт.	ежегодно	20
2.4	Установка и эксплуатация шлагбаумов, устройство преград, обеспечения пожарной безопасности (Установка шлагбаумов на лесных дорогах)	шт.	ежегодно	29
2.5	Создание ДПД	шт.	ежегодно	6
3. Мероприятия по предупреждению и ограничению лесных пожаров				
3.1	Прокладка просек, противопожарных разрывов, устройство противопожарных минерализованных полос (Устройство противопожарных минерализованных полос)	км	ежегодно	30
3.2	Прочистка и обновление:	км		
3.2.2	- просек, противопожарных минерализованных полос (Уход за противопожарными минерализованными полосами)	км	ежегодно	201
3.3	Проведение контролируемого выжигания сухих горючих материалов	га	ежегодно	-
3.4	Устройство противопожарных барьеров (ежегодно)	км	ежегодно	-
3.5	Уход за противопожарными барьерами (ежегодно)	км	ежегодно	-
3.6	Строительство лесных дорог, предназначенных для охраны лесов от пожаров (Строительство дорог противопожарного назначения)	км	ежегодно	1,2
3.7	Реконструкция лесных дорог, предназначенных для охраны лесов от пожаров (Ремонт дорог противопожарного назначения)	км	ежегодно	5

3.8	Строительство искусственных водоемов	шт.	за планируемый период	-
3.9	Устройство подъездов к водоемам	км	за планируемый период	-
3.10	Строительство мостов	шт.	за планируемый период	-
3.11	Ремонт мостов	шт.	за планируемый период	-
4. Мероприятия по организации обнаружения лесных пожаров				
4.1	Строительство пожарных вышек	шт.	за планируемый период	-
4.2	Ремонт вышек наблюдения за пожарной обстановкой	шт.	ежегодно	-
4.3	Приобретение камер видеонаблюдения за пожарной обстановкой	шт.	за планируемый период	-
4.4	Устройство и содержание пунктов приема донесений от авиации	шт.	ежегодно	-
4.5	Наем и содержание временных рабочих	чел.	ежегодно	8
5. Мероприятия по организации тушения лесных пожаров				
5.1	Организация пунктов сосредоточения средств пожаротушения	шт.	ежегодно	9
5.2	Организация пунктов сосредоточения противопожарного инвентаря (ежегодно)	шт.		
5.3	Доукомплектование ЛПС-I типа	шт.	ежегодно	-
5.4	Доукомплектование ЛПС-II типа	шт.	ежегодно	1
5.5	Приобретение различных типов радиостанций	шт.	ежегодно	-
5.6	Комплекты противопожарного оборудования и инвентаря	компл.	ежегодно	-
6. Мероприятия по развитию системы лесопожарной службы				
6.1	Организация контроля за полетом воздушного судна в режиме реального времени	тыс. га	ежегодно	30,5
6.2	Создание рабочих мест, связанных с использованием ИСДМ – Рослесхоз	чел.	за планируемый период	1
6.3	Составление проектов противопожарного обустройства лесничеств	шт.	за планируемый период	1
6.4	Приобретение транспортных средств	шт.	за планируемый период	-

Нормативы, параметры и сроки проведения мероприятий по предупреждению, обнаружению и ликвидации лесных пожаров приведены в *Приложение 9*.

2.17.1.2. Требования к охране лесов от загрязнения и иного негативного воздействия

Леса подлежат охране от загрязнения и иного негативного воздействия в соответствии с статьями 60.12-60.16 Лесного кодекса РФ, Федеральным законом от 10.01.2002 № 7-ФЗ «Об охране окружающей среды» и другими федеральными законами.

При использовании лесов, охране лесов от пожаров, защите, воспроизводстве лесов, в том числе при выполнении лесосечных работ, должны соблюдаться установленные законодательством Российской Федерации требования по охране окружающей среды от загрязнения и иного негативного воздействия, выполняться меры по охране лесов от загрязнения (в том числе нефтяного, радиоактивного и другого) и иного негативного воздействия, включая меры по сохранению лесных насаждений, лесных почв, среды обитания объектов животного мира, других природных объектов в лесах, а также должна осуществляться, в том числе посредством лесовосстановления и лесоразведения, рекультивация земель, на которых расположены леса и которые подверглись загрязнению и иному негативному воздействию.

Охрана лесов от загрязнения и иного негативного воздействия осуществляется физическими и юридическими лицами, органами государственной власти, органами местного самоуправления в пределах их полномочий, определенных в соответствии с Лесным кодексом и Федеральным законом от 10.01.2002 № 7-ФЗ «Об охране окружающей среды».

Особенности рекультивации земель при использовании лесов, охране лесов от пожаров, защите, воспроизводстве лесов, в том числе при выполнении лесосечных работ, меры по сохранению лесных насаждений, лесных почв, среды обитания объектов животного мира, других природных объектов в лесах утверждаются Правительством Российской Федерации.

Невыполнение гражданами, юридическими лицами, осуществляющими использование лесов, лесохозяйственного регламента и проекта освоения лесов в части охраны лесов от загрязнения и иного негативного воздействия является основанием для досрочного расторжения договоров аренды лесных участков, договоров купли-продажи лесных насаждений, а также для принудительного прекращения права постоянного (бессрочного) пользования лесным участком или права безвозмездного пользования лесным участком.

В целях охраны лесов от радиоактивного загрязнения осуществляется радиационное обследование лесов и устанавливаются зоны их радиоактивного загрязнения.

Особенности осуществления профилактических и реабилитационных мероприятий в зонах радиоактивного загрязнения лесов устанавливаются приказом Минприроды России от 08.06.2017 № 283 «Об утверждении осо-

бенностей осуществления профилактических и реабилитационных мероприятий в зонах радиоактивного загрязнения лесов».

В целях осуществления профилактических и реабилитационных мероприятий в зонах радиоактивного загрязнения лесов на основании данных радиационных обследований леса, загрязненные радионуклидами, подразделяются на зоны радиоактивного загрязнения:

а) зона низкой степени загрязнения лесов - по плотности загрязнения почвы цезием-137 (^{137}Cs) - от 1 до 5 Ки/км² (от 37 до 185 кБк/м²) и по плотности загрязнения почвы стронцием-90 (^{90}Sr) от 0.15 до 1 Ки/км² (от 5,55 до 37 кБк/м²);

б) зона средней степени загрязнения лесов - по плотности загрязнения почвы цезием-137 (^{137}Cs) от 5 до 15 Ки/км² (от 185 до 555 кБк/м²) и по плотности загрязнения почвы стронцием-90 (^{90}Sr) от 1 до 3 Ки/км² (от 37 до 111 кБк/м²);

в) зона высокой степени загрязнения лесов - по плотности загрязнения почвы цезием-137 (^{137}Cs) от 15 до 40 Ки/км² (от 555 до 1480 кБк/м²) и по плотности загрязнения почвы стронцием-90 (^{90}Sr) свыше 3 Ки/км² (свыше 111 кБк/м²);

г) зона крайне высокой степени загрязнения лесов - по плотности загрязнения почвы цезием-137 (^{137}Cs) свыше 40 Ки/км² (свыше 1480 кБк/м²).

Целями осуществления профилактических и реабилитационных мероприятий в зонах радиоактивного загрязнения лесов являются:

а) предотвращение вторичного загрязнения лесов радионуклидами;

б) сохранение средообразующих функций лесов;

в) возврат в хозяйственный оборот лесных участков, загрязненных радионуклидами;

г) получение нормативно чистой по радиационному фактору древесины и других лесных ресурсов, а также продуктов их переработки.

В целях охраны лесов, включая лесные насаждения, лесные почвы, среду обитания объектов животного мира и другие природные объекты в лесах, от нефтяного загрязнения осуществляются мероприятия по предупреждению и ликвидации разливов нефти и нефтепродуктов.

Подвергшиеся нефтяному загрязнению земли, на которых расположены леса, подлежат рекультивации.

Особенности охраны лесов от нефтяного загрязнения, а также осуществления мероприятий по предупреждению и ликвидации разливов нефти и нефтепродуктов устанавливаются уполномоченным федеральным органом исполнительной власти.

Поступление в природную среду любых твердых, жидких, газообразных веществ, микроорганизмов или видов энергии (звукового, электромагнитного или радиоактивного излучения) в количествах, вызывающих изменение состава и свойств компонентов природы и оказывающих вредное воз-

действие на человека, флору и фауну, считается загрязнением окружающей среды. По происхождению загрязнения разделяются на антропогенные и естественные, по воздействию на организмы и экосистемы – на механические, физические, биологические и химические.

При проведении мероприятий, назначенных в лесохозяйственном регламенте, должны учитываться причины загрязнения от проводимых мероприятий, приниматься все возможное для сокращения загрязнения окружающей среды.

Земли лесного фонда по своему назначению представлены двумя основными группами:

лесной – предназначенной для выращивания насаждений;

нелесной – представленной угодьями, не используемыми в лесном хозяйстве землями и землями специального назначения.

Перечисленные категории земель кардинально отличаются по степени антропогенного воздействия.

Если в первой группе воздействие человека носит временный характер и необходимо обеспечить сохранность леса, то вторая группа утратила свойство лесного биогеоценоза и рассматривается в качестве необходимой инфраструктуры, оказывающей воздействие на окружающую среду, в том числе на лес.

Соответственно, оценка и величина антропогенного воздействия на эти категории земель различны. Основное воздействие на лесные земли при выполнении мероприятий лесохозяйственного регламента происходит в процессе лесопользования и прежде всего, заготовки древесины и рекреации.

В процессе заготовки древесины образуются следующие группы отходов:

- древесные отходы;
- отходы от работы техники и транспорта;
- бытовые отходы.

По данным «Временного классификатора токсичных промышленных отходов», М, 1987, при заготовке и вывозке древесины при организации заготовки в спелых и перестойных насаждениях (рубки главного пользования) образуются следующие отходы на 1 тыс.м³ заготовленной древесины.

Таблица 22.1

Характеристика и объем отходов по классам опасности

Наименование отходов	Количество отходов, тонн на 1 тыс.м ³
1	2
Отходы II класса опасности	
Аккумуляторная кислота	0,00022
Отходы III класса опасности	
Отходы синтетических и минеральных масел (отработанное моторное и трансмиссионное масло)	

Наименование отходов	Количество отходов, тонн на 1 тыс.м ³
1	2
	0,0158
Индустриальное масло	0,000322
Нефтешлам при зачистке резервуаров	0,0015
Нефтешлам (проливы ГСМ)	0,0004
Промасленные фильтры	0,001
Ветошь промасленная	0,0011
Уловленные нефтепродукты очистных сооружений ливневых стоков и мойки автомобилей	0,003
Итого	0,023342
Отходы IV класса опасности	
Лесосечные отходы (сучья, вершинки, малоценная древесина) *	130,0
Отходы древесные (козырьки, отхода раскряжевки)	16,0
Лом черных металлов, пыль абразивно-металлическая, огарки сварочных электродов	0,00003
Лом абразивных изделий	0,00038
Отработанные аккумуляторы без электролита	0,0025
Осадок (шлам) нейтрализации электролита	0,00023
Отработанные шины	0,006
Лом цветных металлов	0,00037
Зола древесная	0,0036
Пыль твердых частиц из бункеров циклонов котельной	0,000302
Осадок из очистных сооружений бытовых и ливневых сточных вод	0,004
Твердые бытовые отходы (ТБО)	0,0384
Отходы потребления подобные ТБО	0,0012
Отходы медпункта	0,000096
Пищевые отходы пунктов общественного питания	0,0074

продолжение таблицы 22.1

Наименование отходов	Количество отходов, тонн на 1 тыс.м ³
Итого	146,0645
Всего	146,08784

*Примечание: лесосечные древесные отходы по критерию опасности относятся к отходам V класса опасности, но вследствие отсутствия подтверждения данного класса опасности экспериментальным методом классифицируются как отходы IV класса опасности.

Данные таблицы 22.1 носят усредненный характер и в зависимости от способов рубок, видов древесного лесопользования могут существенно отличаться по количеству отходов, но отнесение их к классам опасности остается неизменным.

Последнее свидетельствует о преобладании в составе отходов IV-V классов опасности.

Данное обстоятельство учитывается в соответствующих нормативных документах, регулирующих возможности и виды пользования древесиной.

Оценивая воздействие заготовки древесины на состояние биоценоза, следует учитывать его сложившийся антропогенный характер, а также позитивную роль хозяйственных мероприятий в сохранении целевых пород и создании «нормальных» лесных насаждений.

Наряду с заготовкой древесины на лесные земли существенное влияние оказывает рекреационная лесопользование. Наиболее существенными и контролируемыми показателями антропогенного воздействия при этом виде лесопользования является дигрессия лесной среды и сохранение площади лесных земель в составе лесного участка.

Первый показатель определяется по параметрам, приведенным в таблице 22.2.

Таблица 22.2

Шкала оценки рекреационной деградации лесной среды

Характеристика участка	Стадии рекреационной деградации
1	2
Признаков нарушения лесной среды нет, рост и развитие деревьев и кустарников нормальное, механические их повреждения отсутствуют; подрост (разновозрастный) и подлесок жизнеспособные. Моховой и травяной покров из характерных для данного типа леса видов; подстилка (пружинящая) не нарушена. Регулирование рекреации не требуется.	1
Незначительное изменение лесной среды и ухудшение роста и развития деревьев и кустарников, единичные их механические повреждения; подрост (разновозрастный) и подлесок жизнеспособные, средней густоты, имеют до 20% поврежденных и усохших экземпляров. Проективное покрытие мхов до 20%, травяного покрова – до 50% (из них 1/10 – луговая растительность); нарушение подстилки незначительное, почва и подстилка слегка уплотнены; отдельные корни деревьев обнажены, вытоптано до минеральной части почвы до 5% площади. Требуется регулирование рекреационной деятельности.	2
Значительное изменение лесной среды, рост и развитие деревьев ослаблены, до 10% стволов с механическими повреждениями; подрост (одновозрастный) и подлесок угнетены, средней густоты или редкие, 21-50% поврежденных и угнетенных экземпляров. Мхи у стволов деревьев, их проективное покрытие 70-60% (из них 2/10 луговой растительности, появля-	3

<p>ются сорняки). Подстилка и почва значительно уплотнены, довольно много обнаженных корней деревьев, вытоптанно до минеральной части почвы 6-40% площади. Требуется активное регулирование рекреационной деятельности.</p>	
<p>Сильно нарушена лесная среда древесной растительности куртинно-лугового типа, деревья значительно угнетены, 11-20% стволов с механическими повреждениями; подрост и подлесок нежизнеспособные (преимущественно в куртинах), редкие или отсутствуют, поврежденных или усохших экземпляров более 50%. Мхи отсутствуют, проективное покрытие травяного покрова 59-40% (в том числе до 1/2 занимают луговая растительность и сорняки). Много обнаженных корней деревьев, подстилка на открытых местах отсутствует, вытоптанно до минеральной части почвы 41-60% площади. Необходимо строгое ограничение рекреационной деятельности</p>	4
<p>Лесная среда деградирована; древостой разрежен, куртинно-лугового типа, деревья сильно ослаблены или усыхают, более 20% с механическими повреждениями; подрост, подлесок, мхи, подстилка отсутствуют, проективное покрытие травяного покрова до 10% (в том числе до 3/4 занимают луговая растительность и сорняки), корни большинства деревьев обнажены и повреждены. Вытоптанно до минеральной части почвы более 60% площади. Рекреация не допускается.</p>	5

**Показатели предельно допустимых нагрузок на рекреационные леса
(зеленые и лесопарковые зоны)**

Условия, регламентирующие допустимые рекреационные нагрузки	Предельно допустимое число посетителей леса (рекреационная нагрузка), чел. на 1 га
1	2
Типы лесорастительных условий:	
- А ₂ , А ₄ , А ₅	2 – 4
- А ₃ , В ₅ , С ₅ , Д ₅	3 – 5
- В ₂ , В ₄ , С ₄ , Д ₄	4 – 8
- В ₃ , С ₂ , С ₃ , Д ₂ , Д ₃	6 – 10

Сохранение площади лесных земель в составе арендных лесных участков является важнейшей задачей органов управления и контроля.

Выполнение этой задачи зависит от фиксации состояния земель на дату передачи лесного участка в аренду. Эта работа выполняется в соответствии со ст. 69 Лесного кодекса РФ (проектирование лесных участков), при наличии целевого финансирования, или в процессе производства натуральных работ при составлении «Проекта освоения лесов».

Фиксация состояния площадей позволит осуществить контроль условия ст. 41 Лесного кодекса РФ о возведении временных построек и осуществлении их благоустройства на нелесных и не покрытых лесом землях.

Антропогенное воздействие на леса, связанное с эксплуатацией этих объектов, определяется их целевым назначением и уменьшением их отрицательного воздействия связано с рекультивацией нарушенных при строительстве земель, противопожарным обустройством прилегающих территорий.

Целевые показатели антропогенных нагрузок на леса определяются по трем направлениям:

- строительство и эксплуатация технических объектов, влияющих на лес;

- осуществление всех видов лесопользования;

- организация мероприятий по охране, защите и воспроизводству лесов.

Задача снижения антропогенных нагрузок при строительстве технических объектов определяется действием Федерального закона от 01.01.2002 № 7-ФЗ «Об охране окружающей среды», по требованию которого в проектах строительства производится оценка вредного воздействия проектных мероприятий на окружающую среду (ОВОС).

Правильность решений, заложенных в проектах строительства и эксплуатации, контролируется в соответствии с Федеральным законом от 19.07.1995 № 174-ФЗ «Об экологической экспертизе».

Задачей органов управления и контроля в области лесного хозяйства в отношении таких объектов является проверка соблюдения требований по

прохождению экологической экспертизы и контроля за исполнением проектных решений.

Антропогенное влияние на лес в процессе всех видов лесопользования регулируется системой мероприятий, разрабатываемых в «Проектах освоения лесов». В условиях области, при наличии предпринимательской деятельности, наибольшее антропогенное воздействие оказывают рекреация, заготовка древесины, ведение охотничьего хозяйства, выполнение работ по разработке месторождений полезных ископаемых.

К целевым показателям по уменьшению антропогенного воздействия в отношении рекреационных объектов следует отнести следующие условия, в обязательном порядке закладываемые в «Проекты освоения лесов».

1. Проектирование возведения временных целевых сооружений только на нелесных и не покрытых лесом землях, с сохранением лесных земель не менее 50-60% общей площади лесного участка.

2. Проектирование специальных мероприятий по уменьшению дигрессии среды, при этом на участках с третьей и более степенью дигрессии такие мероприятия обязательны.

3. При преобладании в составе лесного участка нелесных или не покрытых лесом земель проектируются мероприятия по увеличению покрытых лесом земель.

Дополнительно к определенному комплексу мер в условиях области устанавливается требование по запрещению переруба и равномерному освоению расчетных лесосек в пределах хозсекций (пород).

Использование расчетной лесосеки, ввиду применения экономических и технических условий, устанавливается как среднее за 5-летний период. При использовании лесов в сфере охотничьего хозяйства целевым показателем по уменьшению нагрузки на лес является требование по сохранению оптимальной численности животных и, прежде всего, копытных.

Обязательства пользователей животного мира по предотвращению ущерба среде обитания закреплены в статье 26 «Закона о животном мире».

Юридические лица и граждане, причинившие вред объектам животного мира и среде их обитания, возмещают нанесенный ущерб добровольно, либо по решению суда или арбитражного суда в соответствии с таксами и методиками исчисления ущерба животному миру, а при их отсутствии – по фактическим затратам на компенсацию обитания, с учетом понесенных убытков, в том числе упущенной выгоды.

В случае невозможности предотвратить ущерб, нанесенный в результате жизнедеятельности объектов животного мира сельскому, водному и лесному хозяйству, убытки возмещаются из фондов экологического страхования, если пользователь животным миром является членом такого фонда.

Ущерб должен быть взыскан с пользователей животным миром, если они не приняли реальных и необходимых мер по предотвращению или уменьшению ущерба на закрепленных за ними территориях, акваториях. В случаях, если специально уполномоченные государственные органы по охране, контролю и регулированию использования объектов животного мира

и среды их обитания необоснованно ограничивают пользователей животным миром в изъятии объектов животного мира, наносящих ущерб сельскому, водному и лесному хозяйствам, ответственность за нанесенный ущерб несут должностные лица соответствующего специально уполномоченного государственного органа по охране, контролю и регулированию использования объектов животного мира и среды их обитания.

Применение указанной статьи зависит, прежде всего, от выполнения значений оптимальной численности и, следовательно, от величины отстрела.

Существенный вред лесным экосистемам наносит разработка месторождений полезных ископаемых. Основной мерой, обеспечивающей восстановление лесной среды после разработки месторождений, является рекультивация земель. Технология рекультивации, график ее проведения детально рассматриваются в «Проектах освоения лесов», и задача органов управления состоит в надлежащем контроле за ходом работ по рекультивации.

Третья группа факторов, оказывающих влияние на лес, представлена мероприятиями по охране, защите и воспроизводству лесов. Эти мероприятия призваны улучшать состояние лесов, обеспечивают его охрану и защиту, их проведение регламентируется комплексом нормативных документов. При практическом применении возможных технических решений предпочтение следует отдавать мероприятиям с меньшим объемом искусственного воздействия на леса.

2.17.2 Требования к защите лесов (нормативы и параметры санитарно-оздоровительных мероприятий, профилактических мероприятий по защите лесов, мероприятий по ликвидации очагов вредных организмов)

Защита лесов от вредных организмов регламентируется статьями 60.1-60.11 Лесного кодекса Российской Федерации, Правилами санитарной безопасности в лесах, утвержденными Постановлением Правительства Российской Федерации от 09.12.2020 № 2047 «Об утверждении Правил санитарной безопасности в лесах».

Леса подлежат защите от вредных организмов (жизнеспособных растений любых видов, сортов или биологических типов, животных либо болезнетворных организмов любых видов, биологических типов, которые способны нанести вред лесам и лесным ресурсам).

Защита лесов направлена на выявление в лесах вредных организмов и предупреждение их распространения, а в случае возникновения очагов вредных организмов - на их ликвидацию.

Защита лесов от вредных организмов, внесенных в перечень карантинных объектов, осуществляется в соответствии с Федеральным законом от 21.07.2014 № 206-ФЗ "О карантине растений".

Защита лесов осуществляется органами государственной власти, органами местного самоуправления в пределах их полномочий, определенных в соответствии со статьями 81 - 84 Лесного кодекса Российской Федерации, если иное не предусмотрено настоящим Кодексом, другими федеральными законами.

Невыполнение гражданами, юридическими лицами, осуществляющими использование лесов, лесохозяйственного регламента и проекта освоения лесов в части защиты лесов является основанием для досрочного расторжения договоров аренды лесных участков, договоров купли-продажи лесных насаждений, а также для принудительного прекращения права постоянного (бессрочного) пользования лесными участками или права безвозмездного пользования лесными участками.

Защита лесов от вредных организмов проводится в соответствии со 60.1-60.11 Лесного кодекса Российской Федерации, Правилами санитарной безопасности в лесах, утвержденными Постановлением Правительства Российской Федерации от 09.12.2020 № 2047 (далее - Правила санитарной безопасности).

Правила санитарной безопасности устанавливают порядок и условия организации осуществления мер санитарной безопасности в лесах и требования, направленные на обеспечение санитарной безопасности в лесах при использовании, охране, защите и воспроизводстве лесов.

Меры санитарной безопасности в лесах включают в себя:

- 1) лесозащитное районирование;
- 2) государственный лесопатологический мониторинг;
- 3) проведение лесопатологических обследований;
- 4) предупреждение распространения вредных организмов;
- 5) иные меры санитарной безопасности в лесах.

Меры санитарной безопасности в лесах, за исключением лесозащитного районирования и государственного лесопатологического мониторинга, осуществляются в соответствии с лесным планом субъекта Российской Федерации, лесохозяйственным регламентом лесничества, лесопарка и проектом освоения лесов.

Лесозащитное районирование.

При лесозащитном районировании определяются зоны слабой, средней и сильной лесопатологической угрозы, а также зоны использования наземных и (или) дистанционных методов осуществления государственного лесопатологического мониторинга, проведения лесопатологических обследований.

Порядок лесозащитного районирования установлен приказом Минприроды России от 09.01.2017 № 1 «Об утверждении порядка лесозащитного районирования».

Государственный лесопатологический мониторинг представляет собой систему наблюдений (с использованием наземных и (или) дистанционных методов) за санитарным и лесопатологическим состоянием лесов и за проис-

ходящими в них процессами и явлениями, а также анализа, оценки и прогноза изменения санитарного и лесопатологического состояния лесов.

Государственный лесопатологический мониторинг является частью государственного экологического мониторинга (государственного мониторинга окружающей среды).

Порядок осуществления государственного лесопатологического мониторинга установлен приказом Минприроды России от 05.04.2017 № 156 «Об утверждении порядка осуществления государственного лесопатологического мониторинга».

Лесопатологические обследования проводятся в лесах с учетом данных государственного лесопатологического мониторинга, а также иной информации о санитарном и лесопатологическом состоянии лесов.

Порядок проведения лесопатологических обследований установлен приказом Минприроды России от 09.11.2020 № 910 «Об утверждении порядка проведения лесопатологических обследований и формы акта лесопатологического обследования».

Лесопатологические обследования (далее - ЛПО) проводятся с использованием наземных и (или) дистанционных методов, визуальными и инструментальными способами, обеспечивающими необходимую точность оценки санитарного и лесопатологического состояния лесов.

ЛПО проводятся в лесах с учетом данных государственного лесопатологического мониторинга, а также иной информации о санитарном и лесопатологическом состоянии лесов.

Проведение ЛПО обеспечивается органами государственной власти или органами местного самоуправления в пределах их полномочий, (далее - уполномоченные органы), определенных статьями 81 - 84 Лесного кодекса Российской Федерации, либо гражданами, в том числе индивидуальными предпринимателями, и юридическими лицами, осуществляющими использование лесов.

В соответствии с Правилами санитарной безопасности в лесах, граждане и юридические лица, осуществляющие использование, охрану, защиту и воспроизводство лесов (далее - граждане, в том числе индивидуальные предприниматели, юридические лица), в случае обнаружения признаков появления вредителей, болезней, неблагополучного состояния, значительного или массового повреждения или поражения обязаны в пятидневный срок с даты обнаружения проинформировать об этом уполномоченные органы.

Информация направляется в письменном или электронном виде с указанием места выявления повреждения, причины повреждения (с описанием признаков повреждения), поврежденной породы деревьев, примерной площади повреждения и контактных данных заявителя: фамилия, имя, отчество (при наличии) и телефон).

Проверка информации проводится уполномоченными органами в 30-дневный срок с момента ее получения.

ЛПО проводятся с использованием наземных и (или) дистанционных методов, визуальными и (или) инструментальными способами, обеспечива-

ющими необходимую точность оценки санитарного и лесопатологического состояния лесов.

ЛПО проводятся в целях получения информации о текущем санитарном (характеристика, которая определяется по количеству деревьев разных категорий состояния) и лесопатологическом (характеристика, которая определяется по количеству вредных организмов и степени повреждения ими деревьев) состоянии лесных участков, а также для обоснования и назначения мероприятий по предупреждению распространения вредных организмов.

ЛПО проводятся в лесных насаждениях во время вегетационного периода с момента распускания листвы (хвои) и до момента начала сезонной декорации (изменения цвета хвои или листьев в результате воздействия неблагоприятных природных и антропогенных факторов).

В чистых по составу вечнозеленых лесных насаждениях, а также лесных насаждениях, поврежденных ветрами (ветровал, бурелом) и верховыми пожарами, ЛПО проводятся в течение года.

Объемы ЛПО в лесном плане субъекта Российской Федерации и лесохозяйственном регламенте лесничеств (лесопарков) не указываются и определяются ежегодно, в том числе с учетом данных государственного лесопатологического мониторинга и иной информации о санитарном и лесопатологическом состоянии лесов.

ЛПО визуальным способом планируются на основе информации о санитарном и лесопатологическом состоянии лесов, полученной в результате осуществления государственного лесопатологического мониторинга, государственного мониторинга воспроизводства лесов, мониторинга пожарной опасности в лесах и лесных пожаров, а также информации, полученной от уполномоченных органов, граждан, в том числе индивидуальных предпринимателей и юридических лиц.

ЛПО инструментальным способом планируются на лесных участках, на которых по результатам ЛПО визуальным способом или по информации, полученной из других источников, необходимо проведение санитарно-оздоровительных мероприятий (далее - СОМ).

ЛПО визуальным способом проводятся с использованием наземных и (или) дистанционных методов.

ЛПО инструментальным способом проводятся только с использованием наземного метода.

В процессе ЛПО производятся:

определение причин повреждений (или гибели) лесных насаждений, а также выявление аварийных деревьев;

определение местоположения и границ поврежденных лесных участков;

определение текущего санитарного и лесопатологического состояния лесных участков;

назначение мероприятий по предупреждению распространения вредных организмов, в том числе профилактических мероприятий по защите лесов, а также агитационных мероприятий (далее - мероприятия) в первую оче-

редь на лесных участках, предоставленных для осуществления рекреационной деятельности, в ценных лесах.

Площади однородных по своему состоянию выделов определяются путем сложения площадей соответствующих выделов, указанных в таксационном описании, а при отсутствии таксационных описаний вычисляются на основании координат границ описываемых участков леса.

При неоднородности санитарного и лесопатологического состояния выдела описывается его часть, обладающая однородными характеристиками для назначенных мероприятий (лесопатологический выдел). Минимальная площадь лесопатологического выдела в зоне сильной лесопатологической угрозы - 0,1 га; в зоне средней лесопатологической угрозы - 0,5 га; в зоне слабой лесопатологической угрозы - 1 га.

По результатам осуществления ЛПО составляется акт лесопатологического обследования по форме, приведенной в приложении 2 к приказу Минприроды России от 09.11.2020 № 910 «Об утверждении порядка проведения лесопатологических обследований и формы акта лесопатологического обследования».

При ЛПО определяются таксационная характеристика по обследуемому лесотаксационному выделу, при необходимости по лесопатологическому выделу, причины ослабления и гибели насаждений, характер усыхания, распределение деревьев по категориям состояния или степени объедания (доля деревьев на поврежденном лесном участке с визуальными признаками повреждения, выраженная в процентах, или уровень повреждения отдельных частей дерева) в % от запаса насаждения, а также признаков повреждений деревьев и доли поврежденных деревьев с наличием этих признаков.

При изменении характеристик санитарного и лесопатологического состояния лесных участков, повлекших ухудшение санитарного и (или) лесопатологического состояния лесных участков ЛПО проводятся повторно.

По результатам ЛПО составляется Акт лесопатологического обследования, в котором указываются процент выборки деревьев по категориям состояния, назначения мероприятий, степень поражения лесного насаждения, причины повреждения и гибели лесных насаждений. Форма акта утверждена приказом Минприроды России от 09.11.2020 № 910 «Об утверждении порядка проведения лесопатологических обследований и формы акта лесопатологического обследования».

В зависимости от способа ЛПО заполняются соответствующие разделы и приложения к акту лесопатологического обследования.

Каждый заполненный раздел акта и приложения к нему подписываются исполнителями работ по проведению ЛПО.

В течение 2-х рабочих дней после подписания акт направляется в уполномоченные органы для утверждения и опубликования.

В течение 10-ти рабочих дней со дня поступления акта с приложениями уполномоченные органы рассматривают акт и при отсутствии замечаний утверждают его.

В срок не позднее 3-х рабочих дней со дня утверждения акт без приложений в форме электронного документа, подписанного усиленной квалифицированной электронной подписью, размещается на официальном сайте органа государственной власти или органа местного самоуправления в информационно-телекоммуникационной сети «Интернет» (далее - официальный сайт).

Одновременно с размещением на официальном сайте акт с приложениями к нему направляется в форме электронного документа, подписанного усиленной квалифицированной электронной подписью, с использованием единой системы межведомственного электронного взаимодействия или информационно-телекоммуникационных сетей общего пользования, в том числе сети «Интернет», в уполномоченный Правительством Российской Федерации федеральный орган исполнительной власти.

Актами ЛПО назначаются мероприятия по предупреждению распространения вредных организмов.

Предупреждение распространения вредных организмов включает в себя проведение:

- 1) профилактических мероприятий по защите лесов;
- 2) санитарно-оздоровительных мероприятий, в том числе рубок погибших (утративших жизнеспособность в результате воздействия неблагоприятных факторов) и поврежденных (имеющих видимые признаки повреждения неблагоприятными факторами) лесных насаждений, уборки неликвидной древесины (древесины, утратившей потребительские свойства из-за повреждений гнилью, стволовыми вредителями, а также в результате пожаров и других неблагоприятных воздействий), рубки аварийных деревьев;

3) агитационных мероприятий. В лесах, расположенных на особо охраняемых природных территориях, проведение мероприятий по предупреждению распространения вредных организмов осуществляется с учетом особенностей режима особой охраны территорий.

Не допускается осуществление мероприятий по предупреждению распространения вредных организмов:

- в случае, если такие мероприятия не предусмотрены соответствующим актом лесопатологического обследования;
- в случае, если уполномоченным федеральным органом исполнительной власти направлено предписание об отмене соответствующего акта лесопатологического обследования или о внесении в него изменений;
- в течение двадцати дней после размещения в соответствии с частью 3 статьи 60.6 Лесного кодекса акта лесопатологического обследования на официальном сайте уполномоченных органов в информационно-телекоммуникационной сети "Интернет".

Профилактические мероприятия по защите лесов

Профилактические мероприятия направлены на повышение устойчивости лесов и предотвращение неблагоприятных воздействий на леса.

Основанием для планирования профилактических мероприятий являются результаты лесопатологических обследований (далее - ЛПО). Результаты планирования профилактических мероприятий отражаются в лесохозяйственных регламентах и проектах освоения лесов.

Профилактические мероприятия подразделяются на лесохозяйственные и биотехнические.

К профилактическим лесохозяйственным мероприятиям относятся:

использование удобрений и минеральных добавок для повышения устойчивости лесных насаждений в неблагоприятные периоды (засуха, повреждение насекомыми);

лечение деревьев;

применение пестицидов для предотвращения появления очагов вредных организмов.

Лечение деревьев осуществляется в первую очередь на лесных участках, предоставленных для осуществления рекреационной деятельности. Лечение деревьев заключается в обрезке отдельных усыхающих и поврежденных ветвей, удалении плодовых тел дереворазрушающих грибов, лечении ран, санации дупел.

Применение пестицидов и биологических средств для предотвращения появления очагов вредных организмов в первую очередь производится на участках ценных лесов или в питомниках на основании прогнозных данных на начальной фазе развития очага. При этом не допускается использование пестицидов, которые не внесены в Государственный каталог пестицидов и агрохимикатов, разрешенных к применению на территории Российской Федерации, предусмотренный статьей 3 Федерального закона от 19.07.1997 N 109-ФЗ "О безопасном обращении с пестицидами и агрохимикатами".

Профилактическими биотехническими мероприятиями являются:

улучшение условий обитания и размножения насекомоядных птиц и других насекомоядных животных;

охрана местообитаний, выпуск, расселение и интродукция насекомых-энтомофагов;

посев травянистых нектароносных растений.

Улучшение условий обитания и размножения насекомоядных птиц и насекомоядных животных заключается в их охране, посадке деревьев и кустарников для гнездования, развешивании скворечников и дуплянок, подкормке, посадке ремиз (полос или куртин из древесных или кустарниковых растений, служащих местами укрытия и кормления полезных птиц), сохранении и создании в лесу источников воды.

Посев травянистых нектароносных растений производится в непосредственной близости от лесных участков, на которых возникают очаги вредных насекомых, или по опушкам этих лесных участков.

Санитарно-оздоровительные мероприятия

Санитарно-оздоровительные мероприятия (далее - СОМ) проводятся с целью улучшения санитарного состояния лесных насаждений, уменьшения угрозы распространения вредных организмов, обеспечения лесными насаждениями своих целевых функций, а также снижения ущерба от воздействия неблагоприятных факторов (вредные организмы, воздействие огня, погодные условия, почвенно-климатические факторы и другие, биотические и абиотические факторы, наносящие ущерб устойчивости или целевой функции лесов).

К СОМ относятся рубка погибших и поврежденных лесных насаждений, уборка неликвидной древесины, а также аварийных деревьев.

Сведения о видах и объемах СОМ, планируемых к проведению лицами, использующими леса на основании договора аренды, права постоянного (бессрочного) пользования лесным участком, отражаются в лесной декларации.

Планирование объемов СОМ на лесных участках, не переданных в пользование, отражается в лесохозяйственном регламенте лесничества (лесопарка) на основании данных государственного лесопатологического мониторинга и ЛПО.

При распределении объемов СОМ по кварталам года учитываются степень и время повреждения лесных насаждений, биология древесной породы, вредных насекомых и возбудителей заболеваний. Во избежание распространения инфекции сплошные и выборочные санитарные рубки следует проводить преимущественно в зимний период.

СОМ не планируются в лесных насаждениях 4 и 5 бонитетов, за исключением случаев угрозы возникновения в этих лесных насаждениях очагов вредных организмов, а также в лесничествах, где лесные насаждения данных бонитетов являются преобладающими.

СОМ планируются в лесах любого целевого назначения и всех категорий защитных лесов, кроме заповедных участков.

Отвод лесосек для проведения СОМ в лесных насаждениях (лиственных и лиственничных) (30% и более в составе насаждений) проводится в вегетационный период (кроме лесных участков, поврежденных ветрами (ветровал, бурелом - деревьев 5 "а", "б" и 6 "а", "б" категорий состояния) и верховыми пожарами).

Размер лесосек для проведения СОМ не лимитируется.

Рубка погибших и поврежденных лесных насаждений проводится в форме сплошной (для погибших и поврежденных насаждений) и выборочной (для поврежденных насаждений) санитарной рубки.

В молодняках до созревания в них деловой древесины при наличии погибших семенников проводятся выборочные санитарные рубки и (или) уборка неликвидной древесины.

Отвод лесосек под санитарные сплошные и выборочные рубки производится по результатам ЛПО, проводимого инструментальным

способом в соответствии с Правилами заготовки древесины, утвержденными приказом Минприроды России от 01.12.2020 № 993.

Уменьшение периметра лесосеки (уменьшение количества столбов на углах лесосеки) при отводе в сплошную и выборочную санитарную рубку допускается в пределах, не превышающих 10% от площади погибшего или поврежденного участка леса.

На визирах лесосек, отводимых в выборочную санитарную рубку, деревья не срубаются, и визиры расчищаются за счет обрубки сучьев и веток, а также рубки кустарника.

При назначении в сплошную и выборочную санитарную рубку в обязательном порядке отбираются деревья 5 - 6-й категорий состояния. Ветровал, бурелом и снеголом относят к 5 - 6-й категориям состояния.

Допускается назначение в сплошную и выборочную санитарную рубку деревьев категорий состояния в следующих случаях:

- деревья хвойных пород 4-й категории состояния;
- деревья 3 - 4-й категорий состояния (сильно ослабленные и усыхающие) назначаются в рубку при повреждении корневой губкой (в сосняках), деревья осины - при повреждении осиновым трутовиком и деревья различных видов вяза - при повреждении голландской болезнью;

- в лесных насаждениях, пройденных лесным пожаром: деревья с наличием прогара корневой шейки не менее 3/4 окружности ствола (при этом обязательно наличие пробной площади с раскопкой корневой шейки не менее чем у 100 деревьев) или высушивание луба не менее 3/4 окружности ствола (наличие пробной площади также обязательно);

деревья хвойных пород, имеющие повреждения коры лосем и другими животными более трети окружности ствола, или поселения стволовых вредителей, занимающие более половины окружности ствола.

Отбор деревьев в выборочную и сплошную санитарную рубку при повреждении хвое- и листогрызущими насекомыми производится после завершения периода восстановления хвои (листвы).

При выборочной санитарной рубке жизнеспособные деревья с дуплами в количестве 5 - 10 шт./га оставляются в целях обеспечения естественными укрытиями представителей животного мира.

Для лесных растений, относящихся к видам, занесенным в Красную книгу Российской Федерации и (или) в Красные книги субъектов Российской Федерации, а также включенных в перечень видов (пород) деревьев и кустарников, заготовка древесины которых не допускается, в соответствии Приказом Рослесхоза от 05.12.2011 № 513 «Об утверждении Перечня видов (пород) деревьев и кустарников, заготовка древесины которых не допускается», разрешается рубка только погибших экземпляров.

После проведения выборочных санитарных рубок полнота лесных насаждений не должна быть ниже минимальных допустимых значений, при которых обеспечивается способность древостоев выполнять функции, соответствующие их категориям защитности или целевому назначению.

В лесных насаждениях, для которых в естественных условиях характерно низкополнотное произрастание древостоев, снижение полноты после выборочных санитарных рубок не лимитируется. К таким лесным насаждениям относятся: можжевеловые, арчовые, саксауловые, высокогорные кедрачи.

В спелых и перестойных насаждениях в эксплуатационных лесах выборочные санитарные рубки не проводятся. При наличии в них повышенного текущего отпада они планируются в рубку для заготовки древесины в первую очередь.

В лесных насаждениях с участием ели, пихты в составе 70% и более проведение выборочных рубок запрещается, за исключением случаев, когда полнота в данной категории защитности не лимитируется.

Санитарная рубка считается сплошной, если вырубается весь древостой на площади 0,1 га и более. Запрещается проводить сплошную санитарную рубку на всем выделе, если куртины деревьев без признаков ослабления превышают половину площади данного выдела.

Сплошная санитарная рубка проводится в лесных насаждениях, в которых после уборки деревьев, подлежащих рубке, полнота становится ниже предельных величин, при которых обеспечивается способность древостоев выполнять функции, соответствующие категориям защитных лесов или целевому назначению. Расчет фактической полноты древостоя обеспечивается при проведении ЛПО.

Порубочные остатки после выборочных и сплошных санитарных рубок подлежат сжиганию, мульчированию или вывозу в места, предназначенные для переработки древесины.

Уборка неликвидной древесины проводится в местах образования ветровала, бурелома, снеголома, верховых пожаров и других повреждений при наличии неликвидной древесины более 90% от общего запаса погибших деревьев.

В первую очередь уборка неликвидной древесины производится в лесах, выполняющих функции защиты природных и иных объектов, а также в ценных лесах. На землях другого целевого назначения и иных категорий защитных лесов уборка неликвидной древесины производится в случае, если создается угроза возникновения очагов вредных организмов или пожарной опасности в лесах.

По результатам осуществления СОМ вносятся изменения в лесной план субъекта Российской Федерации, лесохозяйственный регламент лесничества.

Рубка аварийных деревьев проводится в целях недопущения вреда жизни и здоровью граждан или ущерба государственному имуществу и имуществу граждан и юридических лиц.

Ликвидация очагов вредных организмов

Ликвидация очагов вредных организмов в лесах включает в себя следующие меры:

- 1) проведение обследований очагов вредных организмов;

2) уничтожение или подавление численности вредных организмов, в том числе с применением химических препаратов;

3) рубка лесных насаждений в целях регулирования породного и возрастного составов лесных насаждений, зараженных вредными организмами.

Проведение обследований очагов вредных организмов в том числе на лесных участках, предоставленных в аренду для заготовки древесины, осуществляются в соответствии со статьей 19 Лесного кодекса Российской Федерации органами государственной власти или органами местного самоуправления в пределах полномочий указанных органов, определенных в соответствии со статьями 81 - 84 Лесного кодекса Российской Федерации.

Объем древесины, заготовленной при проведении мероприятий по ликвидации очагов вредных организмов, в расчетную лесосеку не включается.

По результатам осуществления мероприятий по ликвидации очагов вредных организмов вносятся изменения в лесной план субъекта Российской Федерации, лесохозяйственный регламент лесничества, лесопарка.

Правила ликвидации очагов вредных организмов устанавливаются приказом Минприроды России от 09.11.2020 № 913 «Об утверждении правил ликвидации вредных организмов».

До начала проведения мероприятий по уничтожению или подавлению численности вредных организмов лесных насаждений уполномоченными органами осуществляется комплекс подготовительных работ. Основными подготовительными работами являются:

- организация авиационных работ;
- организация и контроль завоза пестицидов (химических или биологических препаратов, используемых для борьбы с вредными организмами, повреждающими лесные растения);
- проведение контрольного обследования очагов вредных организмов в порядке, предусмотренном пунктами 11 - 14 Правил ликвидации очагов вредных организмов, установленных приказом Минприроды России от 09.11.2020 № 913;
- проведение мероприятий по ограничению пребывания граждан в лесах и въезда в них транспортных средств.

В насаждениях, поврежденных вредителями, болезнями и другими абиотическими и антропогенными факторами проектируются сплошные и санитарные рубки, проведение которых регламентируется Правилами санитарной безопасности в лесах, утвержденными Постановлением Правительства Российской Федерации от 09.12.2020 № 2047. Объемы этих рубок приводятся в таблице 23.

Нормативы и параметры санитарно-оздоровительных мероприятий
продолжение

№ п. п.	Показатели	Ед. изм.	Рубка погибших и повреждённых лесных насаждений			Уборка аварийных деревьев	Уборка неликвидной древесины	Итого
			всего	в том числе				
				сплошная	выборочная			
1	2	3	4	5	6	7	8	9
1	Выявленный фонд по лесоводственным требованиям, всего	га	353.20	-	353.20			353.20
		тыс. м ³	11.53	-	11.53			11.53
В том числе по хозяйствам:								
2	Хвойные	га	353.2	-	353.2			353.2
		тыс. м ³	11.53	-	11.53			11.53
	Твердолиственные	га	-	-	-			-
		тыс. м ³	-	-	-			-
	Мягколиственные	га	-	-	-			-
		тыс. м ³	-	-	-			-
	Срок выруб-ки или убор-ки	лет	1		1			1
3	Хвойные							
	выбираемый запас, всего	тыс. м ³	11.53	-	11.53			11.53
	Ежегодный допустимый объём изъятия древесины							
	площадь	га	353.2	-	353.2			353.2
	корневой	тыс. м ³	11.53	-	11.53			11.53
3	ликвидный	тыс. м ³	10.97	-	10.97			10.97
	деловой	тыс. м ³	3.54	-	3.54			3.54

4	Твердолиственные							
	выбираемый запас, всего	тыс .м ³	-					-
	Ежегодный допустимый объём изъятия древесины							
	площадь	га	-		-			-
	корневой	тыс .м ³	-		-			-
	ликвидный	тыс .м ³	-		-			-
	деловой	тыс .м ³	-		-			-
5	Мягколиственные							
	выбираемый запас, всего	м ³	-					-
	Ежегодный допустимый объём изъятия древесины							
	площадь	га	-					-
	корневой	тыс .м ³	-					-
	ликвидный	тыс .м ³	-					-
	деловой	тыс .м ³	-					-
6	Итого							
	выбираемый запас, всего	тыс .м ³	11.53	-	11.53	-	-	11.53
	Ежегодный допустимый объём изъятия древесины							
	площадь	га	353.20	-	353.20	-	-	353.20
	корневой	тыс .м ³	11.53	-	11.53	-	-	11.53
	ликвидный	тыс .м ³	10.97	-	10.97	-	-	10.97
	деловой	тыс .м ³	3.54	-	3.54	-	-	3.54

*Примечание: Объем изъятия древесины при проведении санитарно-оздоровительных мероприятий ежегодно корректируется в соответствии с результатами лесопатологического обследования.

Таблица 23.1

Параметры профилактических мероприятий по предупреждению распространения вредных организмов

Наименование мероприятия	Единица измерения	Объем мероприятий	Срок проведения	Ежегодный объем мероприятия
1	2	3	4	5
Профилактические				
Лесохозяйственные				
-	-	-	-	-
роНаименование мероприятия	Единица измерения	Объем мероприятий	Срок проведения	Ежегодный объем мероприятия
1	2	3	4	5
Биотехнические				
Изготовление и развешивание искусственных гнездовий	шт.	68	весна	7
Подновление гнездовий	шт.	62	весна	6
Огораживание и охрана муравейников	шт.	57	весна	6
Другие мероприятия				
-	-	-	-	-

Таблица 23.2

Параметры мероприятий по ликвидации очагов вредных организмов

Наименование мероприятия	Единица измерения	Объем мероприятий	Срок проведения	Ежегодный объем мероприятия
1	2	3	4	5
-	-	-	-	-

Руководящими документами при выполнении мероприятий по ликвидации очагов вредных организмов, санитарно-оздоровительных мероприятий являются: «Правила санитарной безопасности в лесах», утвержденные Постановлением Правительства Российской Федерации от 20.05.2017 № 607; Приказ Минприроды России от 23.06.2016 № 361 «Об утверждении правил ликвидации очагов вредных организмов», Приказ Минприроды России от 16.09.2016 № 480 «Об утверждении порядка проведения лесопатологических обследований и формы акта лесопатологического обследования», Приказ Минприроды России от 12.09.2016 № 470 «Об утверждении Правил осу-

ществления мероприятий по предупреждению распространения вредных организмов».

Правила осуществления мероприятий по предупреждению распространения вредных организмов устанавливаются приказом Минприроды России от 12.09.2016 № 470 «Об утверждении правил осуществления мероприятий по предупреждению распространения вредных организмов».

Агитационные мероприятия

К агитационным мероприятиям относятся:

- беседы с населением;
- проведение открытых уроков в образовательных учреждениях;
- развешивание аншлагов и плакатов;
- размещение информационных материалов в средствах массовой информации.

2.17.3 Требования к воспроизводству лесов

Согласно статье 61 Лесного кодекса РФ вырубленные, погибшие, поврежденные леса подлежат воспроизводству (ст. 61 Лесного кодекса РФ).

Воспроизводство лесов включает в себя лесное семеноводство, лесовосстановление, уход за лесами, осуществление отнесения земель, предназначенных для лесовосстановления, к землям, на которых расположены леса.

Согласно приказу Минприроды России от 04.12.2020 № 1014 «Об утверждении Правил лесовосстановления, состава проекта лесовосстановления, порядка разработки проекта лесовосстановления и внесения в него изменений», лесовосстановление осуществляется путем естественного, искусственного или комбинированного восстановления лесов.

Не менее 20% площадей искусственного и комбинированного лесовосстановления, проводимого на территории субъекта Российской Федерации, выполняется посадкой семян и (или) саженцев с закрытой корневой системой (с 01.01.2022 до 01.01.2025).

Не менее 30% площадей искусственного и комбинированного лесовосстановления, проводимого на территории субъекта Российской Федерации, выполняется посадкой семян и (или) саженцев с закрытой корневой системой (с 01.01.2025).

На лесных участках, предоставленных в аренду для заготовки древесины, лесовосстановление осуществляется арендаторами этих лесных участков.

Для выращивания посадочного материала и проведения лесовосстановительных работ используются районированные семена лесных растений, соответствующие требованиям Федерального закона от 17.12.97 г. № 149 ФЗ «О семеноводстве». Ежегодная потребность в семенах лесных растений по лесничеству составит в среднем 24 кг, в посадочном материале - 1,4 млн. шт.

Для проведения искусственного и комбинированного лесовосстановления необходимо использовать посадочный материал, соответствующий тре-

бованиям, указанным в таблице 1 приложения 17 приказа Минприроды России от 04.12.2020 № 1014 «Об утверждении Правил лесовосстановления, состава проекта лесовосстановления, порядка разработки проекта лесовосстановления и внесения в него изменений».

Технологические карты проведения работ по лесовосстановлению в области утверждаются приказом Департамента лесного хозяйства Владимирской области. Технологические карты на проведение искусственного и комбинированного лесовосстановления сеянцами сосны обыкновенной и ели европейской приводятся в Приложении 7. При посадке лесных культур сеянцами и (или) саженцами с закрытой корневой системой количество высаживаемых растений должно быть не менее 2,5 тысяч штук на 1 гектаре.

В целях предотвращения зарастания поверхности почвы сорной травянистой и древесно-кустарниковой растительностью, накопления влаги в почве, с целью предотвращения снижения прироста лесных насаждений главной древесной породы проводят агротехнический и лесоводственный уход за лесными культурами.

Количество агротехнических и лесоводственных уходов зависит от интенсивности роста сорной растительности и дополнительных целей уходов.

Общее количество агротехнических и лесоводственных уходов на весь период выращивания лесных культур проектируется: в зоне хвойно-широколиственных лесов от 3 до 6 уходов. Количество агротехнических и лесоводственных уходов, проводимых на конкретных лесных участках, предусматривается проектом лесовосстановления. К агротехническим уходам в соответствии с приказом Минприроды России от 04.12.2020 № 1014 «Об утверждении Правил лесовосстановления, состава проекта лесовосстановления, порядка разработки проекта лесовосстановления и внесения в него изменений» относят:

- ручную opravку растений от завала травой и почвой, заноса песком, размыва и выдувания почвы, выжимания морозом;
- рыхление почвы с одновременным уничтожением травянистой и древесной растительности в рядах культур и междурядьях;
- подавление, скашивание растительности механическим способом;
- дополнение лесных культур, подкормку минеральными удобрениями и полив лесных культур.

В целях предотвращения гибели лесных культур от заглушения нежелательной древесно-кустарниковой растительностью необходимо предусматривать проведение лесоводственного ухода до момента отнесения к землям, на которых расположены леса.

К лесоводственному уходу относится уничтожение нежелательной древесно-кустарниковой растительности механическими или химическими средствами.

Лесоводственный уход направлен на улучшение условий роста для растений главных древесных лесных пород определенных в проекте лесовосста-

новления. Изреживание (уменьшение числа) растений главных древесных лесных пород при осуществлении лесоводственного ухода допускается в отношении усохших, поврежденных и ослабленных растений, а также для соблюдения технологии при применении механизированных средств. Допускается сохранение сопутствующих лесных пород для формирования смешанного насаждения в целях сохранения водного почвенного баланса, уменьшения пожарной опасности.

Лесные культуры с приживаемостью 25-85%, определенной при инвентаризации в соответствии с абзацем вторым пункта 9 Правил лесовосстановления, в которых не обеспечивается количество деревьев главной породы, предусмотренной в таблице 1 Приложения 17 к Правилам лесовосстановления, подлежат дополнению.

При создании культур хвойных пород необходимо проводить противопожарные профилактические мероприятия путем сохранения буферных полос из лиственных пород, проведения минерализованных полос.

Площади естественных молодняков и молодняков искусственного происхождения подлежат отнесению к землям, на которых расположены леса, при достижении критериев, установленных приложением 17 к приказу Минприроды России от 04.12.2020 № 1014 «Об утверждении Правил лесовосстановления, состава проекта лесовосстановления, порядка разработки проекта лесовосстановления и внесения в него изменений». Для молодняков лиственных пород, не включенных в указанную таблицу, критерии должны соответствовать показателям по березе повислой.

Целевые породы в различных условиях произрастания: сосна обыкновенная, ель европейская, береза повислая (бородавчатая).

Нормативы мероприятий по воспроизводству лесов на территории лесничества приведены в таблице 27.

Таблица 27

Нормативы и параметры мероприятий по лесовосстановлению и лесоразведению

Показатели	Всего				Лесосеки сплошных рубок предстоящего периода в эксплуатационных лесах	Лесоразведение	Всего
	гари и погибшие насаждения	вырубки	прогалины и пустыри	итого			
1	2	3	4	5	6	8	9
Земли, нуждающиеся в лесовосстановлении – всего:	48,0	339,0	87,0	474,0	3093,2	-	3567,2
В том числе по способам:						-	
Искусственное лесовосстановление (создание лесных культур) – всего:	32,2	172,1	0,0	204,3	1076,0	-	1280,3

из них по породам						-	
хвойным	32,2	172,1	0,0	204,3	1076,0	-	1280,3
твердолиственным	-	-	-	-	-	-	-
мягколиственным	-	-	-	-	-	-	-
Комбинированное лесовосстановление	0,0	0,0	0,0	0,0	269,4	-	269,4
из них по породам						-	
хвойным	0,0	0,0	0,0	0,0	269,4	-	269,4
твердолиственным	-	-	-	-	-	-	-
мягколиственным	-	-	-	-	-	-	-
Естественное зарастивание, всего	15,8	166,9	87	269,7	1747,8	-	2017,5
из них по породам							
хвойным	2,7	60,2	10,6	73,5	370,5	-	444,0
твердолиственным	-	-	-	-	-	-	-
мягколиственным	13,1	106,7	76,4	196,2	1377,3	-	1573,5
Земли, нуждающиеся в лесоразведении	-	-	-	-	-	-	-

Плановые объемы и способы лесовосстановления будут ежегодно уточняться с учетом освоения расчетной лесосеки и наличия фонда лесовосстановления.

Видовое (породное) разнообразие восстанавливаемых (культивируемых) древесных пород может быть расширено за счет лесных участков, предоставленных в аренду для использования в рекреационных и научно-образовательных целях.

Мероприятия по лесоразведению

В связи с отсутствием в области фонда свободных земель мероприятия по лесоразведению не предусматриваются.

Уход за лесами, не связанный с заготовкой древесины

К уходу за лесами, не связанного с заготовкой древесины, относятся осветления и прочистки.

Осветления направлены на улучшение породного и качественного состава молодняков и условий роста деревьев главной древесной породы.

Прочистки направлены на регулирование густоты лесных насаждений и улучшение условий роста деревьев главной породы, а также продолжение формирования породного и качественного состава лесных насаждений.

Чистые хвойные молодняки назначаются в рубки ухода с целью исключения снеголома, снеговала, других негативных процессов и повышения устойчивости.

В смешанных одноярусных и сложных лесных насаждениях рубки ухода за лесом назначаются при неудовлетворительном составе древостоев и ухудшении роста лучших деревьев деревьями второстепенных пород.

В смешанных молодняках для освобождения главных древесных пород от отрицательного влияния второстепенных, рубки ухода за лесами назначаются независимо от сомкнутости полога лесных насаждений.

В чистых молодняках рубки ухода проводятся при высокой сомкнутости крон (0,8 и выше).

В чистых молодняках сомкнутость крон после рубки не должна быть ниже 0,7. В смешанных, где главная древесная порода заглушается или охлестывается

второстепенной, а также в молодняках, неоднородных по происхождению, допускается снижение сомкнутости верхнего полога до 0,5-0,4 и ниже.

В лесных культурах и в молодняках естественного происхождения, где ценные древесные породы находятся под пологом малоценных мягколиственных пород, допускается полная вырубка верхнего полога малоценных древесных пород.

Уход за молодняками (осветление и прочистка) может осуществляться как способом равномерной рубки деревьев по всей площади, так и неравномерный (группами, коридорами, куртинами). При рубках ухода в лесных культурах применяется неравномерный коридорный способ рубок, которым предусматривается сплошная рубка деревьев коридорами вдоль рядов культур, в сочетании с равномерным способом рубки нежелательных деревьев в рядах культур и междурядьях.

«Правила ухода за лесами», утверждены приказом МПР России от 16 июля 2007 г. № 185.

Рубки ухода в молодняках относятся к первой группе очередности

Таблица 28

Нормативы и параметры ухода за лесами, не связанного с заготовкой древесины

Наименование видов ухода за лесами	Хозяйство (хвойное, твердолиственное, мягколиственное)	Порода	Площадь, га	Вырубаемый запас, м ³	Срок повторности, лет	Ежегодный размер		
						площадь, га	вырубаемый запас, м ³	
							общий	с 1 га
1	3	4	5	6	7	8	9	10
осветление	хвойное	сосна	53,8	200,2	5	10,7	40,1	3,7
осветление	хвойное	ель	440	654,8	5	88	131,3	6,4
прочистка	хвойное	сосна	129,3	505,32	10	25,8	101,19	3,9
прочистка	хвойное	ель	276,4	2234,5	10	55,3	447,5	18,5
прочистка	мягколиственное	береза	26,4	539	10	5,3	107,8	20,4
ИТОГО			925,9	4133,82		185,1	827,89	52,9

Осветление и прочистка проводятся при облиственном состоянии деревьев в течение всего вегетационного периода.

В густых молодняках уход за лесами проводится, преимущественно, в весенний период.

В хвойных молодняках целесообразна позднеосенняя и раннезимняя рубка до образования глубокого снежного покрова.

Нормативы режима проведения осветлений и прочисток с учетом состава лесных насаждений и типов леса приводятся в Приложении 11.

2.18. Нормативы и требования по использованию лесов в соответствии с лесорастительными зонами и лесными районами

Все приведенные в разделах нормативы использования лесов соответствуют лесорастительной зоне хвойно-широколиственных лесов, лесному району хвойно-широколиственных (смешанных) лесов европейской части РФ.

Глава 3 Ограничения использования лесов

3.1 Ограничения по видам целевого назначения лесов

Установление ограничений использования лесов предусматривается ст. 27 Лесного кодекса РФ и приказом Рослесхоза от 14.12.2010 г. № 485 «Об утверждении Особенности использования, охраны, защиты, воспроизводства лесов, расположенных в водоохраных зонах, выполняющих функции защиты природных и иных объектов, ценных лесов, а также лесов, расположенных на особо защитных участках лесов».

Леса Юрьев - Польского лесничества по своему целевому назначению относятся к защитным и эксплуатационным лесам.

Целевое назначение защитных лесов – освоение их в целях сохранения средообразующих, водоохраных, защитных, санитарно-гигиенических, оздоровительных и иных полезных функций лесов с одновременным использованием лесов при условии, если это использование совместимо с целевым назначением защитных лесов и выполняемыми ими полезными функциями; эксплуатационных лесов – освоение в целях устойчивого, максимально эффективного получения высококачественной древесины и других лесных ресурсов, продуктов их переработки с обеспечением сохранения полезных функций лесов.

Ограничения, связанные с видами целевого назначения лесов, установленные применительно к категориям защитных лесов Юрьев - Польского лесничества, приведены в таблице 29.

Таблица 29

Ограничения по видам целевого назначения лесов

№	Целевое назначение лесов	Ограничение использования лесов
1	2	3
1	Защитные леса	
1.1	Леса, выполняющие функции защиты природных и иных объектов	В лесах, выполняющие функции защиты природных и иных объектов запрещается проведение сплошных рубок лесных насаждений, за исключением случаев, предусмотренных ч. 4 ст. 17 и ч. 5.1 ст. 21 Лесного кодекса РФ и случаев установления правового режима зон с особыми условиями использования территории, на которых расположены соответствующие леса
1.1.1	Защитные полосы лесов, расположенные вдоль железнодорожных путей общего пользования, федеральных автомобильных дорог общего пользования, автомобильных дорог общего пользования, находящихся в собственности субъектов	Запрещается: - создание лесоперерабатывающей инфраструктуры; - создание лесных плантаций и их эксплуатация

№	Целевое назначение лесов	Ограничение использования лесов
1	2	3
	Российской Федерации	

продолжение таблицы 29

№	Целевое назначение лесов	Ограничение использования лесов
1	2	3
1.1.2	Лесопарковые зоны	<p>Запрещается:</p> <ul style="list-style-type: none"> - проведение сплошных рубок, за исключением тех случаев, когда выборочные рубки не обеспечивают замену лесных насаждений, утрачивающих свои средообразующие, водоохранные, санитарно-гигиенические, оздоровительные и иные полезные функции, на лесные насаждения, обеспечивающие сохранение целевого назначения защитных лесов и выполняемых ими полезных функций (ч. 4 ст. 17 и ч. 5.1 ст. 21 Лесного кодекса РФ). - использование токсичных химических препаратов для охраны, защиты и воспроизводства лесов (п. 10 приказа Минсельхоза России от 06.11.2010 № 543) лесов, в том числе в научных целях; - осуществление видов деятельности в сфере охотничьего хозяйства; - ведение сельского хозяйства; - разработка месторождений полезных ископаемых; - размещение объектов капитального строительства, за исключением гидротехнических сооружений. <p>Допускается в целях охраны лесопарковых зон возведение ограждений на их территориях</p>

№	Целевое назначение лесов	Ограничение использования лесов
1	2	3
2	Ценные леса	В ценных лесах запрещается проведение сплошных рубок лесных насаждений за исключением случаев, предусмотренных п. 4 ст. 17 и ч. 5.1 ст. 21 Лесного кодекса РФ. Статья 17 (ч.4). В защитных лесах сплошные рубки осуществляются только в случае, если выборочные рубки не обеспечивают замену лесных насаждений, утрачивающих свои средообразующие, водоохраные, санитарно-гигиенические, оздоровительные и иные полезные функции, на лесные насаждения, обеспечивающие сохранение целевого назначения защитных лесов и выполняемых ими полезных функций. Особенности использования, охраны, защиты, воспроизводства ценных лесов устанавливаются уполномоченным федеральным органом исполнительной власти (приказ Рослесхоза от 14.12.2010 г. № 485).
2.1	Запретные полосы лесов, расположенные вдоль водных объектов	Запрещается: - использование химических препаратов; - создание лесоперерабатывающей инфраструктуры; - создание лесных плантаций и их эксплуатация
2.2	Противоэрозионные леса	Запрещается: - использование химических препаратов; - создание лесоперерабатывающей инфраструктуры; - создание лесных плантаций и их эксплуатация; - сплошная распашка земель на склонах более 6 град.
3	Эксплуатационные леса	Разрешены все виды использования

3.2 Ограничения по видам особо защитных участков лесов

Территория лесничества по своему целевому назначению относится к защитным и эксплуатационным лесам.

В защитных лесах осуществляется особый режим пользования согласно статьям 105, 106 Лесного кодекса РФ и приказа Рослесхоза от 14.12.2010 г. № 485 «Об утверждении Особенности использования, охраны, защиты, воспроизводства лесов, расположенных в водоохраных зонах, выполняющих функции защиты природных и иных объектов, ценных лесов, а также лесов, расположенных на особо защитных участках лесов».

На особо защитных лесных участках в целях сохранения их защитных и иных экологических функций устанавливается особый режим ведения лесного хозяйства и использования лесов, предусматривающий введение запретов и ограничений на осуществление тех или иных видов хозяйственной деятельности.

Правовой режим особо защитных участков лесов определен статьей 119 Лесного кодекса РФ.

Таблица 30

Распределение особо защитных участков лесов (ОЗУЛ) по лесным кварталам в разрезе участковых лесничеств и урочищ

Целевое назначение	Название ОЗУЛ	№ квартала	№ выдела	Площадь, га
1	2	3	4	5
Шордогское участковое лесничество				
Защитные леса Запретные полосы лесов, расположенные вдоль водных объектов	Берегозащитные, почвозащитные участки лесов, расположенные вдоль водных объектов	3	16,17,18,19,20,21,22,23,24,29,30,38,39,40,41,49,50,51	13,9
		4	44	0,8
		6	4	0,8
		8	45	1,3
		13	9,10,11,12,13,17,18,33,56,58	3,3
		14	14,34,55	1,3
		15	1,7,17,18,31,32,41,45	3,3
		16	79	0,2
		17	56,57	0,6
		24	36,37	0,5

Целевое назначение	Название ОЗУЛ	№ кварта- ла	№ выдела	Пло- щадь, га	
1	2	3	4	5	
Запретные полосы лесов, располо- женные вдоль водных объектов		25	1,33,34,35,45,46,48,52,53,54,55,81,82,83,87,89 ,90	10,2	
		26	13,58	1,2	
		27	38,40	1,9	
		43	9,11,15,16,17,22, 32,38,39,40,51,59,74,75	3,9	
		44	1, 34, 35, 36, 37, 38, 39, 40	3,5	
		Итого		46,7	
	Участки лесов вокруг сельских населенных пунктов, садо- водческих то- вариществ	44	9,13,14,15,17,27,28,29	33,7	
		45	6,7,8,9,10,11,12, 13, 14, 16, 17, 18, 19, 20, 21, 22, 23	84,0	
		46	10,11,12,13,18,19,22,23,24,25,26,27, 28,29,35,37,38,39,40,41,42,43,44, 45, 46	42,9	
		Итого		160,6	
	Участки леса вокруг глуха- риных токов	3	63, 65, 66, 67	11,8	
		5	6, 7, 14, 15	16,4	
		18	1, 2	37,9	
		30	10,12,17, 18, 19, 20, 21, 22, 23, 24	33,8	
		Итого		99,9	
	Медоносные участки лесов	2	30	1,6	
		3	7, 9, 12, 13, 10, 14	6,2	
		9	10, 14	1,4	
		11	3	3,1	
		15	26, 58	3,3	
		16	32	3,3	
		21	10, 30	2,5	
		22	18	2,0	
		27	14	0,7	
		32	17	1,5	
		Итого		25,6	
	Участки лесов с наличием ре- ликтовых и эндэмич. расте- ний	46	36	0,5	
		Итого		0,5	
	Итого по защитным лесам				368,8
	Эксплуатацион- ные леса	Берегозащит- ные, почвоза- щитные участ- ки лесов, рас- положенные вдоль водных объектов	35	54, 55, 56, 63, 77	2,5
			37	27, 28, 30, 39, 49, 52, 59, 60, 61	9,0
			38	33-36, 38, 48	5,7
			39	2, 7, 19	1,0
40			3, 11, 22, 25, 30, 31, 32, 42, 43, 44, 53, 54	11,9	
41			5, 6, 16, 25, 35, 36	7,7	
51			14, 16, 23, 46, 47	3,1	
52			10, 22, 38	5,4	
53			1, 2, 23, 24	5,9	
56			6, 7, 21, 22, 36, 42, 43, 48, 54	5,5	
57			5, 6, 19, 24, 28, 38	2,9	
58			14, 15	1,7	
63			21, 22, 23, 29, 34	1,3	
64			29, 30	0,3	
70			6, 18, 19	1,8	
73	4, 5, 35, 37	1,9			
80	4, 5, 11, 13, 14, 19, 20	4,5			

Целевое назначение	Название ОЗУЛ	№ кварта-ла	№ выдела	Пло-щадь, га
1	2	3	4	5
Эксплуатацион-ные леса		84	9, 29, 36, 55	1,9
		97	42	0,3
		104	23,29,30,31	4,4
		113	5, 6, 7, 15, 21, 25	5,9
		114	34, 35	1,8
		118	33	0,5
		Итого		86,9
	Участки лесов вокруг сельских населенных пунктов, садо-водческих то-вариществ	57	7, 8,9,10,13,18,20, 21, 22, 23, 25, 26, 27, 34, 35, 36, 37, 39, 40, 41, 42, 43	54,5
		58	1, 2, 3, 4, 5, 6, 7, 8,9, 10, 11, 13, 16, 17, 18, 19, 20, 21, 22, 25, 26, 27, 28, 29,30, 32, 33, 34, 35, 36, 37, 38, 39, 40	67,7
		59	1,2,3,4,5,6,7,8,11,12,13,14,15,16,17, 18,19,20,21,23,24,25,26, 30, 31, 32, 33	63,6
		72	1, 2, 3, 4, 5, 6, 7, 11	19,9
		73	1, 2, 3, 6	17,6
		Итого		223,3
	Участки лесов вокруг глуха-риных токов	34	1, 2, 3, 6, 16	32,6
		92	13, 14, 23, 24, 25, 26, 31	22,4
		109	1, 2, 3, 4	17,4
		Итого		72,4
	Полосы лесов по берегам рек, заселенных бобрами	56	5, 8, 9, 20, 23, 28, 35, 37, 41, 44, 49, 55, 58,60	11,8
		70	5, 7, 17, 20, 25	5,0
		84	8, 22, 28, 35, 46, 52, 54	5,7
		89	12, 21, 22, 26, 35	1,7
		97	30, 40, 41	2,2
		104	22, 27, 28, 32, 33	4,1
		113	4, 8, 9, 14, 16, 20, 22, 23, 24, 26	5,8
		Итого		36,3
	Медоносные участки лесов	57	1, 33	6,4
		71	9, 13	1,3
		90	22, 30	7,2
		98	33	7,6
		99	5, 9, 18, 19, 20	27,3
100		11	1,3	
102		7	7,5	
104		3, 24, 25	3,1	
107		8	2,8	
114		14, 23	3,1	
Итого			67,6	
Итого по эксплуатационным лесам				486,5
Итого по участковому лесничеству				855,3
ЛУЧКОВСКОЕ участковое лесничество				
Защитные леса				
Запретные полосы лесов, располо-женные вдоль водных объектов	Берегозащит-ные участки ле-сов, располо-женные вдоль водных объек-тов (водо-охранные зоны)	3	1,2,5,6,8,9,10,11,12,13,17,18, 19	34,3
		4	1-9,12,13,20,21,27, 28,37,39	68,1
		5	3,4,5,7,8,9,10	9,7
		11	1,2,3,6,7,8,9	13,4
		12	1,2,4,5,6,7,9,11,13,14,19, 22,23,24,30	59,0
		13	1,2,3,5,6,8,9,10,13,16,17-19	31,7
		14	1,2,3,6,7,8,9,12,16,17,19,	31,8
				20

Целевое назначение	Название ОЗУЛ	№ кварта- ла	№ выдела	Пло- щадь, га	
1	2	3	4	5	
		15	1,5,7,12,13,22,23-27	25,2	
		16	17,11-15,17-21,27,28	26,1	
		17	2-7,10,12,14,16,17,18,22,23, 26,31,32,37-41	91,6	
		20	1,2,3,5,8,9,10,11,24,25,26,28-30,35-37,50	34,8	
		21	5,6,7,9,10,12,13,14,15	17,2	
		37	1-3,5,7,8,9,13,16,22,23,24,27, 28,31-	94,7	
		51	2,3,4,7,9,10	14,5	
		52	1,2,5-8,10,11,14,15,21,22	56,0	
		64	1,8,12,19-21,26,28,37,42,44	36,4	
		74	6	11,5	
		75	1-6,24-29,38,39	20,1	
		Участки лесов вокр., лаг. оздор. уч.,	15	30,40,54	9,1
			23	2,6,9,12,20,24,26, 27,28,29,36	16,2
		Участки лесов вокруг глуха- риных токов	41	1,6,8,12,13,14,	12,4
42	11,13,14,16,19		8,2		
48	29,31,32,35		8,5		
50	13,22,23,24		10,6		
60	12,13		11,6		
62	3,4,47		18,5		
Участки лесов на оврагах со склоном ≥ 20	20	7,21	6,2		
Насаждения - медоносы	7	21	2,3		
	31	40	0,8		
	32	9	0,9		
	61	21	0,6		
	73	14,26	3,7		
	84	10	3,5		
Насаждения - эталоны	83	18	16		
Участки лесов, заселенные бар- суками	3	32,34,35,38	20,5		
	10	5,6,7,15	15,7		
	11	29,31,32,33,34,40,41-44	23,1		
	12	20,25-28	7,3		
	17	36	3,8		
	19	28,29,38,39,43,51-53	23,4		
	20	17-20,31,32,38-42,45,49	43,5		
	25	3,4,5,8,9,10,13,20	25,2		
	30	34,39,40	9,4		
	31	44	1,1		
	43	1,5,14,	21,2		
	44	4,5,6,7,12	4,5		
	50	8,9,10,15,16	37,5		
	60	19,22,29	10,2		
Участки лесов, заселенные бар-	61	31,32,33,35,40-42	22,6		
	72	27	5,9		

Целевое назначение	Название ОЗУЛ	№ кварта-ла	№ выдела	Пло-щадь, га
1	2	3	4	5
	суками	74	8,15,23,25,26	14,5
		75	34,42,43,44,46,47,	11,9
	Опушки лесов примыкающие к дорогам	38	5,6,7,9,10,11,12,13,15-20	28,1
		39	1,5,6,7,8,12,16-22	32,0
	ИТОГО:			1189,5
Эксплуатационные леса	Участки лесов вокр., лаг. оздор. уч., нас. п.сад.тов	57	33,34,35,39	6,8
		67	40,41	1,7
		76	4	2,3
		77	1,3,5,8,11,12,18-20	23,2
		78	1,12,13,28,29	13,3
		87	1,2,11,12	15,1
		89	4,6,14,16,18,19,23,26,27	14,5
		90	17,20,21,22,23,26	11,1
		91	32,34,43	10,1
		93	10,11,12,16,17,21	23,2
		66	38,41	2,5
		76	1,2,5-9,11-17	46,7
		77	2,4,6,7,13,14,15	59,2
		87	3-9	28,7
		88	1- 6,19	17,5
		91	1,10,12-15,36-42	11,0
			Уч-ки лесов на оврагах со склоном > 20	67
69	15,34			1,8
Насаждения-медоносы	71		35	1,8
	38		27,28,30	7,8
Уч-ки лесов, заселенные бар-суками	39		43,57,58,65,68,69,70,72,73	19,2
	59		16	12,0
	66		18,28,32	31,4
	78		24,25,26,33	9,6
	79		14,15,35	12,5
ИТОГО:			406,1	
Итого по участковому лесничеству:				1595,6
ЕЛХОВСКОЕ				
Защитные леса	Опушки лесов примыкающие к дорогам	108	22,23,25	4,0
		109	5,6	9,8
		110	6,7,9,11,12,13,15	13,9
Эксплуатационные леса	Берегозащитные участки лесов, расположенные вдоль водных объектов (водоохранн. зоны)	3	22	0,7
		5	8,9	2,7
		6	9	1,5
		12	6,18,19	15,0
		16	1,13,17,21-24,27	28,3
		17	26-31,33,34,36-39,42	34,7
		18	1,2,4,10,11,12,14,15,16,27,28,29,30,34,36,37,42	62,9

Целевое назначение	Название ОЗУЛ	№ квартала	№ выдела	Площадь, га
1	2	3	4	5
		23	6	1,8
		24	2,4	6,1
		27	15,18,19,24,29,30	12,6
	Берегозащитные участки лесов, расположенные вдоль водных объектов (водоохранные зоны)	28	13,14,15,16,21,22,23	40,5
		32	48,68,69,71-81	48,7
		33	9,10,19	7,2
		37	5,7,8,10,13-17,21,22,23,26 27,31,32,33,36-39	71,0
		38	1,9,11,13,14	9,0
		41	1,2,3,19,20	22,8
		42	2,4,5,6	7,2
		44	39	2,4
		45	18,19,25	6,7
		46	1-7,12-23,27	57,3
		52	1-3,5,6-9,12,13,15-18,20,23,28	53,2
		53	2	3,4
		64	3	5,8
		71	2	2,8
				73
75	9,11,12,13			17,5
76	9			1,4
Эксплуатационные леса		77	11,22	3,4
		78	11	2,4
		80	7,10,13	3,5
		84	1,6	8,1
		85	2	9,8
		87	3,6,8,12	8,3
		89	9,11	1,8
		90	4,7	6,9
		92	17	2,0
		95	6,16,17	11,6
		96	12,19,20	14,5
		99	15	3,2
		100	1,2,5,17,23,24	16,3
	Участки лесов вокруг глухариных токов	21	8,9,11,16	28,4
		38	15,18,20,21,24,25	23,9
		53	14,15,30,31	8,7
		54	10	12,5
	Насаждения – медоносы	32	61,64	1,9
		48	1,3	2,0
		49	10	3,6
		55	18	2,0
		60	16,21	3,4
		61	16	1,6
		67	16	3,4
	Насаждения - эталоны	14	21	1,8
		23	26	10,4

Целевое назначение	Название ОЗУЛ	№ кварта- ла	№ выдела	Пло- щадь, га
1	2	3	4	5
	Участки лесов, заселенные барсуками	9	10,11	10,6
		18	27,42	8,7
		19	29,30,33,34	22,7
		24	6,7	8,6
		25	1,2	9,6
		32	54,63	12,4
		41	4,13	2,9
		42	16,17,18,19	7,2
		50	3,4,5,6,12,13,	19,2
	Итого:			847,8
Всего по участковому лесничеству:				874,9
Эксплуатационные леса	Берегозащит- ные участки ле- сов, располо- женные вдоль водных объек- тов (водо- охранные зоны)	26	2,4,19,20,45,54,55,60	11,3
		36	41,43,44	4,9
		48	5,9,17,22,27,28	6,8
		49	5-10	7,1
		50	12-14	14,9
		64	1,3-5,10-12,14-16,19,21-32, 37-39,41,44,56	53,6
		65	1,6,11,13-23,26,28-30,34,43-44	47,6
	66	7	1,2	
Эксплуатационные леса	Участки лесов на оврагах со склоном >20 град	26	5,21,47,52,61	6,6
		39	2-4,16,17	11,0
		44	32	1,1
		49	13,42	3,0
		50	5,6,10,16,32,45,48,50	19,7
		64	51	0,5
		65	35	4,0
		75	39	1,0
	Полосы лесов вдоль бровок обрывов, осы- пей и оползней	26	3,6,22,25,26,56,57,62-64,73	38,2
		39	5,18,19,28,29,33	13,2
		48	23,29,30	5,5
		49	14,18,33,35,41,43	9,7
		50	3,4,21,23-26,28,29,31,33-35, 39,40,43,46,47,49,51,55,56	53,5
		51	7,8	1,7
		64	59	1,3
		65	27,47,51	13,9
	Полосы лесов вдоль бровок обрывов, осы- пей и оползней	72	27,28,34	9,1
		74	8,9,23,35,36,38-41,45,51	16,3
		75	18,19,21,26,35-37,42,43	28,8
	Участки лесов на оврагах со склоном > 20	26	24,48,53	12,4
		36	29,31	4,4
39		15,27,32	6,9	
48		1,3,10-12,19,24,31,32	11,4	
49		1,2,12,15,17,22,40	35	
50		1,7-9,11,15,17,18,27,30,	22,1	
		41,42		

Целевое назначение	Название ОЗУЛ	№ кварта-ла	№ выдела	Пло-щадь, га
1	2	3	4	5
		64	9,34,42,43,52	10,2
		72	35	0,8
		73	2,4	3,2
		74	1,14,37	5,5
		75	40	4,3
	Насаждения – медоносы	36	42	1,8
		43	24	3,3
		44	7	0,4
		52	10,19	3,3
		Итого:		
Всего по участковому лесничеству:				4861,2
ЮРЬЕВ - ПОЛЬСКОЕ, в том числе по урочищам				
Защитные леса Противозрознион-ные	СПК Мат-вейщеве			
	Опушки лесов, примыкающие к дорогам	1	5,11-16,18,19	18,9
		Итого:		18,9
	СПК Нестерово			
Защитные леса За-претные полосы лесов, располо-женные вдоль водных объектов	Опушки лесов, примыкающие к дорогам	1	28,31,32	6,3
		6	27	0,5
		7	13,14	2,6
		8	1	2,1
		9	10,12,13,15	10,7
	Берегозащит-ные участки ле-сов, распо-ложенные вдоль водных объек-тов (водо-охранные зоны)	2	1,3,6,7,	20,7
		3	1,2,3	6,3
Эксплуатационные леса	Водоохранные зоны	8	4	3,2
		8	6	16
	Итого:			68,4
Эксплуатационные леса	СПК Невежино			
	Насаждения - медоносы	1	16	2,0
		5	11	2,0
	Итого:			4,0
Защитные	СПК Симское			
	Водоохранные зоны	2	1,2,3,5-11,13-22,41,42,44,46	32,7
3		11 – 24	18,7	

Целевое назначение	Название ОЗУЛ	№ кварта- ла	№ выдела	Пло- щадь, га
1	2	3	4	5
Эксплуатационные леса	Берегозащит- ные участки ле- сов, располо- женные вдоль водных объек- тов	11	10,11,12,14	25,3
	Опушки лесов, граничащие с безлесными пространствами	6	24	3,0
	Насаждения- медоносы	11	13	5,0
Защитные леса	Опушки лесов, примыкающие к дорогам	11	1	2,0
		12	14,16,21	5,7
	Итого:			92,4
Всего по участковому лесничеству:				183,7

**Перечень особо защитных участков лесов, выделенных в Юрьев -
Польском лесничестве**

№ п/п	Наименование особо защитных участков лесов по состоянию на 01.01.2007 г.	Наименование особо защитных участков лесов в редакции Лесного кодекса РФ (ч.3 ст.102)
1	2	3
1	Берегозащитные участки лесов (водоохранные зоны) Леса на оврагах	Берегозащитные, почвозащитные участки лесов, расположенные вдоль водных объектов, склонов оврагов
2	100 м опушки леса с безлесным пространством	Опушки лесов, граничащие с безлесными пространствами
3	Объекты лесного семеноводства	Лесосеменные плантации, постоянные лесосеменные участки и другие объекты лесосеменного семеноводства
4	Участки леса вокруг лагерей, оздоровительных учреждений, сельских населенных пунктов, садовых товариществ Участки леса на оврагах со склоном более 20°	Другие особо защитные участки лесов
4	100 метровые опушки леса, примыкающие к дорогам Участки леса вокруг глухариных токов Полосы леса вдоль рек заселенных бобрами Насаждения - медоносы Участки леса заселенные барсуками Полосы леса вдоль бровок обрывов, осыпей и оползней Участки леса с наличием ценных и эндемичных пород	Другие особо защитные участки лесов

Таблица 32

Ограничения по видам особо защитных участков лесов

№	Виды особо защитных участков лесов	Ограничения использования лесов
1	2	3
1	Берегозащитные Почвозащитные участки Лесов расположенные вдоль водных объектов склонов оврагов	Запрещено: - проведение подсочки; - заготовка и сбор недревесных лесных ресурсов; - создание лесных плантаций и их эксплуатация. Кроме того, в соответствии с Водным кодексом РФ в границах прибрежных защитных полос, в дополнение к ограничениям указанным выше, запрещается:

продолжение таблицы 32

№	Виды особо защитных участков лесов	Ограничения использования лесов
1	2	3
		- распашка земель; - размещение отвалов размываемых грунтов; организация для них летний лагерей, ванн
2	Опушки лесов граничащие с безлесными пространствами	Запрещено: - проведение подсочки; - создание лесных плантаций и их эксплуатация
3	Лесосеменные плантации, постоянные лесосеменные участки и другие объекты лесного семеноводства	Запрещено: - проведение подсочки; - переработка древесины и иных лесных ресурсов; - создание лесных плантаций и их эксплуатация
4	Другие особо защитные участки	Запрещается проведение подсочки; - переработка древесины и иных лесных ресурсов; - создание лесных плантаций и их эксплуатация.

Примечание: местоположение и площадь ОЗУЛ указывается при их проектировании лесоустройством.

3.3 Ограничения по видам использования лесов

Как указывалось ранее (глава 1), на территории лесничества законодательно допустимы следующие виды планируемого использования лесов:

- заготовка древесины;
- заготовка живицы;
- заготовка и сбор недревесных лесных ресурсов;
- заготовка пищевых лесных ресурсов и сбор лекарственных растений;
- осуществление видов деятельности в сфере охотничьего хозяйства;
- ведение сельского хозяйства;
- осуществление научно-исследовательской деятельности, образовательной деятельности;
- осуществление рекреационной деятельности;
- создание лесных плантаций и их эксплуатация;
- выращивание лесных плодовых, ягодных, декоративных растений, лекарственных растений;
- создание лесных питомников и их эксплуатация;
- выполнение работ по геологическому изучению недр, разработка месторождений полезных ископаемых;
- строительство и эксплуатация водохранилищ и иных искусственных водных объектов, а также гидротехнических сооружений и специализированных портов;
- строительство, реконструкция, эксплуатация линий электропередачи, линий связи, дорог, трубопроводов и других линейных объектов;
- переработка древесины и иных лесных ресурсов;
- осуществление религиозной деятельности;
- изыскательские работы.

Ограничения по видам использования лесов приведено в таблице 33.

Ограничения по видам использования лесов

Виды использования лесов	Ограничения
1	2
Заготовка древесины	<p>При заготовке древесины не допускается:</p> <ul style="list-style-type: none"> – использование русел рек и ручьев в качестве трасс волоков и лесных дорог; – повреждение лесных насаждений, растительного покрова и почв за пределами лесосек, захламление лесов промышленными и иными отходами; – отвод и таксация лесосек по результатам визуальной оценки лесосек; – проведение рубок ухода за лесами с интенсивностью более 50%, выборочных санитарных рубок более 70%; – уничтожение или повреждение объектов лесной инфраструктуры; – уничтожение особей видов, занесенных в Красную книгу Российской Федерации, Красную книгу субъекта Российской Федерации, а также мест их обитания; – проведение рубок лесных насаждений без проведения очистки мест рубок от порубочных остатков одновременно с заготовкой древесины – оставлять без сноса возведенные постройки, сооружения, установки и приспособления. <p>Запрещается:</p> <ul style="list-style-type: none"> – оставление деревьев, предназначенных для рубки - недорубов, а также завалов и срубленных зависших деревьев, уничтожение подроста и молодняка, подлежащего сохранению; – уничтожение или повреждение граничных, квартальных, лесосечных и других столбов и знаков, клейм и номеров на деревьях и пнях; – рубка и повреждение деревьев, не предназначенных для рубки и подлежащих сохранению в соответствии с законодательством Российской Федерации, в том числе источников обсеменения и плюсовых деревьев; – при проведении сплошных рубок спелых, перестойных лесных насаждений уничтожение жизнеспособного подроста ценных пород и второго яруса; – сжигание порубочных остатков на лесосеке сплошным палом
Заготовка живицы	<p>Не допускается проведение подсочки:</p> <ul style="list-style-type: none"> – лесных насаждений в очагах вредных организмов до их ликвидации; – лесных насаждений, поврежденных и ослабленных вследствие воздействия лесных пожаров, вредных организмов и других негативных факторов; – лесных насаждений в лесах, где в соответствии с законодательством запрещается проведение сплошных или выборочных рубок спелых и перестойных лесных насаждений в целях заготовки древесины; – постоянных лесосеменных участков, лесосеменных плантаций, плюсовых деревьев, семенников, семенных куртин и полос; – сосновых лесных насаждений, произрастающих на заболоченных почвах и ослабленных сосновых лесных насаждений с применением серной кислоты. Запрещается превышение общей ширины межкарровых ремней на стволах деревьев и предельно допустимых значений паузы вздымки, шага подновки, глубины подновки и желобка

Виды использования лесов	Ограничения
1	2
<p>Заготовка и сбор недревесных лесных ресурсов</p>	<p>Запрещается использовать для заготовки и сбора недревесных лесных ресурсов виды растений, занесенные в Красную книгу Российской Федерации, Красную книгу субъекта Российской Федерации, признаваемые наркотическими средствами в соответствии Федеральным законом, а также включенных в перечень видов, заготовка которых запрещена в соответствии с приказом Рослесхоза от 05.12.2011 г. № 513. «Об утверждении перечня видов деревьев и кустарников, заготовка древесины которых не допускается». Не допускается:</p> <ul style="list-style-type: none"> – заготовка пневого осмола на берегозащитных и почвозащитных участках лесов вдоль водных объектов, на склонах гор, в молодняках с полнотой 0.8 – 1.0; – рубка растущих деревьев для заготовки бересты, веточного корма, сосновых, пихтовых, еловых лап, древесной зелени; – сбор лесной подстилки в лесах, выполняющих функции защиты природных и иных объектов
<p>Заготовка пищевых лесных ресурсов и сбор лекарственных растений</p>	<p>Запрещается осуществлять заготовку и сбор грибов и дикорастущих растений, виды которых занесены в Красную книгу Российской Федерации, Красную книгу субъекта Российской Федерации, или которые признаются наркотическими средствами в соответствии Федеральным законом от 08.01.1998 г. № 3-ФЗ;</p> <p>Не допускается:</p> <ul style="list-style-type: none"> – осуществлять использование лесов способами, ведущих к истощению ресурсов, имеющими негативное воздействие на состояние и воспроизводство лесов, водных объектов; – рубка деревьев и кустарников при заготовке орехов, а также применение способов, приводящих к их повреждению; – вырывать грибы с грибницей, переворачивать мох и лесную подстилку, уничтожать старые грибы; – превышать нормы нагрузки на дерево высверливаемых каналов при заготовке березового сока; – при заготовке черемши, папоротника вырывать растения с корнями, повреждать листья и корневища папоротника; – заготавливать лекарственные растения в объемах, не обеспечивающих своевременное восстановление растений и воспроизводство запасов сырья
<p>Осуществление видов деятельности в сфере охотничьего хозяйства</p>	<p>При осуществлении видов деятельности в сфере охотничьего хозяйства не допускается:</p> <ul style="list-style-type: none"> – нанесение вреда окружающей среде и здоровью человека; – осуществление биотехнических мероприятий способами, вызывающими возникновение эрозии почв, негативное воздействие на состояние и воспроизводство лесов, а также на состояние водных и других природных объектов; – нарушение прав и законных интересов других лиц, использующих леса для других целей, предусмотренных лесным законодательством.

Виды использования лесов	Ограничения
1	2
Ведение сельского хозяйства	<p>Запрещается использование лесов зеленых зон для ведения сельского хозяйства. При ведении сельского хозяйства не допускается:</p> <ul style="list-style-type: none"> – ограничение прав граждан на свободное и бесплатное посещение лесов; – негативное воздействие на состояние и воспроизводство лесов, а также на состояние водных и других природных объектов, возникновение эрозии почв; – использование для сенокошения, выпаса сельскохозяйственных животных и выращивания сельскохозяйственных культур не покрытых лесной растительностью земель после проведения на них лесовосстановления; <p>Пастьба скота запрещается:</p> <ul style="list-style-type: none"> – на участках, занятых лесными культурами, молодняками ценных древесных пород, в насаждениях с жизнеспособным подростом до достижения им высоты, исключающей повреждение вершин скотом; – на объектах лесного семеноводства; – на участках с проектируемыми мероприятиями по содействию естественному лесовозобновлению и лесовосстановлению хвойными породами; – на легкоразмываемых почвах; – пастьба коз запрещается на неогороженных лесных участках или без привязи.
Осуществление научно-исследовательской, образовательной деятельности	<p>При использовании лесов для осуществления научно-исследовательской, образовательной деятельности, запрещается:</p> <ul style="list-style-type: none"> – повреждение лесных насаждений, растительного покрова и почв за пределами предоставленного лесного участка; – захламление предоставленного лесного участка и территории за его пределами строительным и бытовым мусором, отходами древесины, иными видами отходов; – загрязнение площади предоставленного лесного участка и территории за его пределами химическими и радиоактивными веществами; – проезд транспортных средств и иных механизмов по произвольным маршрутам вне дорог за пределами предоставленного лесного участка
Осуществление рекреационной деятельности	<p>При использовании лесов для осуществления рекреационной деятельности запрещается:</p> <ul style="list-style-type: none"> – осуществление рекреационной деятельности способами, наносящими вред окружающей среде и здоровью человека; – препятствование праву граждан пребыванию в лесах. <p>При осуществлении рекреационной деятельности в лесах не допускается:</p> <ul style="list-style-type: none"> – повреждение лесных насаждений, растительного покрова и почв за пределами предоставленного лесного участка; – захламление площади предоставленного лесного участка и прилегающих территорий за пределами предоставленного лесного участка бытовым мусором, иными видами отходов; – проезд транспортных средств и иных механизмов по произвольным, неустановленным маршрутам.
Создание лесных плантаций и их эксплуатация	<p>Запрещается для создания лесных плантаций использование защитных лесов и особо защитных участков лесов.</p>

Виды использования лесов	Ограничения
1	2
Выращивание лесных плодовых, ягодных, декоративных растений, лекарственных растений	Запрещается для выращивания лесных плодовых, ягодных, декоративных растений и лекарственных растений использование лесных участков, на которых встречаются виды растений, занесенные в Красную книгу Российской Федерации, Красную книгу субъекта Российской Федерации
Создание лесных питомников и их эксплуатация	Для выращивания посадочного материала лесных растений (саженцев, сеянцев) не допускается применение нерайонированных семян лесных растений, а также семян лесных растений, посевные и иные качества которых не проверены. Использование лесных участков, на которых встречаются виды растений, занесенные в Красную книгу Российской Федерации, красные книги субъектов РФ, для выращивания посадочного материала лесных растений (саженцев, сеянцев) запрещается в соответствии со статьей 59 Лесного кодекса РФ.
Выполнение работ по геологическому изучению недр, разработки месторождений полезных ископаемых	Запрещается использование лесов зеленых зон для разработки месторождений полезных ископаемых. При обустройстве объектов, связанных с выполнением работ по геологическому изучению недр, разработки месторождений полезных ископаемых, не допускается развитие эрозионных процессов на занятой и прилегающей территории. При выполнении работ по геологическому изучению недр и разработке месторождений полезных ископаемых запрещается: – валка деревьев и расчистка лесных участков от древесной растительности с помощью бульдозеров, захламление древесными остатками приграничных полос и опушек; – повреждение стволов и скелетных корней опушечных деревьев; – хранение свежесрубленной древесины в лесу в летний период без специальных мер защиты; – затопление и длительное подтопление лесных насаждений; – захламление лесов строительными, промышленными, древесными, бытовыми и иными отходами, мусором; – загрязнение лесов химическими и радиоактивными веществами; – проезд транспортных средств и иных механизмов по произвольным, неустановленным маршрутам
Строительство и эксплуатация водохранилищ и иных искусственных водных объектов, а также гидротехнических сооружений и специализированных портов	Лесные участки используются для строительства и эксплуатации водохранилищ и иных искусственных водных объектов, а также гидротехнических сооружений и специализированных портов в соответствии с водным законодательством

Виды использования лесов	Ограничения
1	2
Строительство, реконструкция, эксплуатация линейных объектов	<p>При использовании лесов в целях строительства, реконструкции и эксплуатации автомобильных и железных дорог не допускается нарушение поверхностного и внутрипочвенного стока вод, затопление или заболачивание лесных участков вдоль дорог, возникновение эрозионных процессов. При осуществлении строительства, реконструкции и эксплуатации линейных объектов запрещается:</p> <ul style="list-style-type: none"> – повреждение лесных насаждений, растительного покрова и почв за пределами предоставленного лесного участка; – захламление прилегающих территорий за пределами предоставленного лесного участка строительным и бытовым мусором, отходами древесины, иными видами отходов; – загрязнение площади предоставленного лесного участка и территории за его пределами химическими и радиоактивными веществами; – проезд транспортных средств и иных механизмов по произвольным, не установленным маршрутам за пределами предоставленного лесного участка
Переработка древесины и иных лесных ресурсов	<p>Запрещается размещение объектов лесоперерабатывающей инфраструктуры в защитных лесах и на особо защитных участках лесов. При использовании лесов для переработки древесины и иных лесных ресурсов не допускается:</p> <ul style="list-style-type: none"> – проведение работ и строительство сооружений, вызывающих нарушение поверхностного и внутрипочвенного стока вод, затопление или заболачивание лесных участков; – захламление предоставленного лесного участка и прилегающих территорий за пределами предоставленного лесного участка строительным и бытовым мусором, отходами древесины и иными видами отходов; – загрязнение площади предоставленного лесного участка и территории за его пределами химическими и радиоактивными веществами; – проезд транспортных средств и иных механизмов по произвольным, не установленным маршрутам за пределами предоставленного лесного участка
Осуществление религиозной деятельности	Запрещается: захламление участка бытовыми отходами, проезд транспорта по произвольным маршрутам; повреждение лесных насаждений
Изыскательские работы	<p>При использовании лесов в целях выполнения изыскательских работ не допускается:</p> <ul style="list-style-type: none"> - повреждение лесных насаждений, растительного покрова и почв за пределами предоставленного лесного участка; - захламление прилегающих территорий за пределами предоставленного лесного участка строительным и бытовым мусором, отходами древесины, иными видами отходов; - загрязнение площади предоставленного лесного участка и территории за его пределами химическими и радиоактивными веществами; - проезд транспортных средств и иных механизмов по произвольным, не установленным маршрутам за пределами предоставленного лесного участка.

Заключение

Следует также отметить, что лесохозяйственный регламент определяет только максимальные объемы возможного использования лесов. Более точные данные на лесные участки могут быть получены только после разработки проектов освоения лесов.

В лесничестве требуется уточнение границ и площадей в связи с наличием самовольно захваченных земель, а также уточнение границ и площадей категорий защитных лесов при наличии их динамики в связи с принятием сельских лесов, давность лесоустройства в которых составляет около 10 лет; изменением численности населения, проживающего в городах и населенных пунктах; строительством автодорог федерального, республиканского и областного значения и прекращением функционирования ранее действующих.

Кроме этого, необходимо правовое уточнение категорий защитных лесов на основании нормативных актов, приведенных в соответствии с действующим законодательством.

Приложение 1. Законодательные акты Российской Федерации

1. Конституция Российской Федерации (принята всенародным голосованием 12.12.1993 с изменениями, одобренными в ходе общероссийского голосования 01.07.2020).

2. «Лесной кодекс Российской Федерации» от 04.12.2006 № 200-ФЗ (с изменениями).

3. Федеральный закон от 04.12.2006 № 201-ФЗ «О введении в действие Лесного кодекса Российской Федерации» (с изменениями).

4. «Водный кодекс Российской Федерации» от 03.06.2006 № 74-ФЗ (с изменениями).

5. Федеральный закон от 10.01.2002 № 7-ФЗ «Об охране окружающей среды» (с изменениями).

6. Федеральный закон от 14.03.1995 № 33-ФЗ «Об особо охраняемых природных территориях» (с изменениями).

7. Федеральный закон от 24.04.1995 № 52-ФЗ «О животном мире» (с изменениями).

8. Федеральный закон от 24.07.2009 № 209-ФЗ «Об охоте и о сохранении охотничьих ресурсов, и о внесении изменений в отдельные законодательные акты Российской Федерации» (с изменениями).

9. Федеральный закон от 19.07.1997 № 109-ФЗ «О безопасном обращении с пестицидами и агрохимикатами» (с изменениями).

10. Федеральный закон от 21.07.1997 № 117-ФЗ «О безопасности гидротехнических сооружений» (с изменениями).

11. Федеральный закон от 31.03.1999 № 69-ФЗ «О газоснабжении в Российской Федерации» (с изменениями).

12. Федеральный закон от 24.11.1996 № 132-ФЗ «Об основах туристской деятельности в Российской Федерации» (с изменениями).

13. Федеральный закон от 24.07.2007 № 221-ФЗ «О кадастровой деятельности» (с изменениями).

14. Федеральный закон от 17.12.1997 № 149-ФЗ «О семеноводстве» (с изменениями).

15. Федеральный закон от 21.12.1994 № 69-ФЗ «О пожарной безопасности».

16. Федеральный закон от 22.12.2020 № 454-ФЗ «О внесении изменений в отдельные законодательные акты Российской Федерации в части совершенствования деятельности в области пожарной безопасности».

17. Федеральный закон от 30.12.2020 № 494-ФЗ «О внесении изменений в Градостроительный кодекс Российской Федерации и отдельные законодательные акты Российской Федерации в целях обеспечения комплексного развития территорий».

18. Федеральный закон от 08.12.2020 № 429-ФЗ «О внесении изменений в отдельные законодательные акты Российской Федерации».

19. Федеральный закон от 22.07.2008 № 123-ФЗ «Технический регламент о требованиях пожарной безопасности».

20. Постановление Правительства Российской Федерации от 18.12.2020 № 2164 «О внесении изменений в приложение № 4 к особенностям возмещения вреда, причиненного лесам и находящимся в них природным объектам вследствие нарушения лесного законодательства».

21. Постановление Правительства Российской Федерации от 18.03.2021 № 409 «О внесении изменений в Правила эксплуатации единой государственной автоматизированной информационной системы учета древесины и сделок с ней».

22. Постановление Правительства Российской Федерации от 03.10.1998 № 1151 «Об утверждении Положения о формировании и использовании федерального фонда семян лесных растений» (с изменениями).

23. Постановление Правительства Российской Федерации от 07.10.2020 № 1614 «Об утверждении Правил пожарной безопасности в лесах».

24. Распоряжение Правительства Российской Федерации от 19.07.2019 № 1605-р «Об утверждении нормативов обеспеченности субъекта Российской Федерации лесопожарными формированиями, пожарной техникой и оборудованием, противопожарным снаряжением и инвентарем, иными средствами предупреждения и тушения лесных пожаров».

25. Постановление Правительства Российской Федерации от 16.04.2011 № 281 «О мерах противопожарного обустройства лесов».

26. Постановление Правительства Российской Федерации от 17.05.2011 № 376 «О чрезвычайных ситуациях в лесах, возникших вследствие лесных пожаров».

27. Постановление Правительства Российской Федерации от 17.05.2011 № 377 «Об утверждении Правил разработки и утверждения плана тушения лесных пожаров и его формы».

28. Постановление Правительства Российской Федерации от 18.05.2011 № 378 «Об утверждении Правил разработки сводного плана тушения лесных пожаров на территории субъекта Российской Федерации».

29. Постановление Правительства Российской Федерации от 18.08.2011 № 687 «Об утверждении Правил осуществления контроля за достоверностью сведений о пожарной опасности в лесах и лесных пожарах».

30. Постановление Правительства Российской Федерации от 09.02.2017 № 157 «Об утверждении Положения о формировании штабов по координации деятельности по тушению лесных пожаров».

31. Распоряжение Правительства Российской Федерации от 17.07.2012 № 1283-р «Об утверждении Перечня объектов лесной инфраструктуры для защитных лесов, эксплуатационных лесов и резервных лесов» (с изменениями).

32. Постановление Правительства Российской Федерации от 09.12.2020 № 2047 «Об утверждении Правил санитарной безопасности в

лесах»).

33. Постановление Правительства Российской Федерации от 16.10.2020 № 1696 «О сопроводительном документе на транспортировку древесины» (вместе с «Правилами заполнения сопроводительного документа на транспортировку древесины»).

34. Постановление Правительства Российской Федерации от 23.11.2020 № 1898 «Об утверждении Правил учета древесины».

35. Постановление Правительства Российской Федерации от 30.07.2020 № 1143 «О внесении изменений в некоторые акты Правительства Российской Федерации по вопросам рубки деревьев и кустарников».

36. Постановление Правительства Российской Федерации от 21.09.2020 № 1509 «Об особенностях использования, охраны, защиты, воспроизводства лесов, расположенных на землях сельскохозяйственного назначения».

37. Постановление Правительства Российской Федерации от 12.11.2020 № 1822 «О внесении изменений в некоторые акты Правительства Российской Федерации в части нормативно-правового регулирования в сфере недропользования».

38. Постановление Правительства Российской Федерации от 18.03.2021 № 409 «О внесении изменений в Правила эксплуатации единой государственной автоматизированной информационной системы учета древесины и сделок с ней».

39. Приказ Минприроды России от 27.07.2020 № 491 «Об утверждении Порядка ведения государственного лесного реестра».

40. Приказ Минприроды России от 28.03.2014 № 161 «Об утверждении видов средств предупреждения и тушения лесных пожаров, нормативов обеспеченности данными средствами лиц, использующих леса, норм наличия средств предупреждения и тушения лесных пожаров при использовании лесов» (с изменениями).

41. Приказ Минприроды России от 11.03.2019 № 150 «Об утверждении порядка отнесения земель, предназначенных для лесовосстановления, к землям, на которых расположены леса, и формы соответствующего акта».

42. Приказ Минприроды России от 18.08.2014 № 367 «Перечень лесорастительных зон Российской Федерации и Перечень лесных районов Российской Федерации».

43. Приказ Минприроды России от 22.10.2020 № 846 «Об утверждении примерного перечня мероприятий по осуществлению отдельных полномочий Российской Федерации в области водных отношений, переданных органам государственной власти субъектов Российской Федерации».

44. Приказ Минприроды России от 09.01.2017 № 1 «Об утверждении Порядка лесозащитного районирования».

45. Приказ Минприроды России от 01.12.2020 № 993 «Об утверждении Правил заготовки древесины и особенностей заготовки

древесины в лесничествах, лесопарках, указанных в статье 23 Лесного кодекса Российской Федерации».

46. Приказ Минприроды России от 28.07.2020 № 495 «Об утверждении Правил использования лесов для переработки древесины и иных лесных ресурсов».

47. Приказ Минприроды России от 30.07.2020 № 534 «Об утверждении Правил ухода за лесами».

48. Приказ Минприроды России от 19.02.2015 № 58 «Об утверждении порядка формирования и использования страховых фондов семян лесных растений».

49. Приказ Минприроды России от 02.07.2020 № 408 «Об утверждении Правил использования лесов для ведения сельского хозяйства и Перечня случаев использования лесов для ведения сельского хозяйства без предоставления лесного участка и с установлением или без установления сервитута, публичного сервитута».

50. Приказ Минприроды России от 04.12.2020 № 1014 «Об утверждении Правил лесовосстановления, состава проекта лесовосстановления, порядка разработки проекта лесовосстановления и внесения в него изменений».

51. Приказ Минприроды России от 27.02.2017 № 72 «Об утверждении состава лесохозяйственных регламентов, порядка их разработки, сроков их действия и порядка внесения в них изменений».

52. Приказ Минприроды России от 09.11.2020 № 909 «Об утверждении порядка использования районированных семян лесных растений основных лесных древесных пород».

53. Приказ Минприроды России от 15.11.2016 № 597 «Об утверждении Порядка организации и выполнения авиационных работ по охране лесов от пожаров и Порядка организации и выполнения авиационных работ по защите лесов».

54. Приказ Минприроды России от 10.07.2020 № 434 «Об утверждении Правил использования лесов для строительства, реконструкции, эксплуатации линейных объектов и Перечня случаев использования лесов для строительства, реконструкции, эксплуатации линейных объектов без предоставления лесного участка, с установлением или без установления сервитута, публичного сервитута».

55. Приказ Минприроды России от 07.07.2020 № 417 «Об утверждении Правил использования лесов для осуществления геологического изучения недр, разведки и добычи полезных ископаемых и Перечня случаев использования лесов в целях осуществления геологического изучения недр, разведки и добычи полезных ископаемых без предоставления лесного участка, с установлением или без установления сервитута».

56. Приказ Минприроды России от 09.11.2020 № 911 «Об утверждении Правил заготовки живицы».

57. Приказ Минприроды России от 28.07.2020 № 496 «Об утверждении Правил заготовки и сбора недревесных лесных ресурсов».

58. Приказ Минприроды России от 28.07.2020 № 487 «Об утверждении Правил использования лесов для осуществления научно-исследовательской деятельности, образовательной деятельности».
59. Приказ Минприроды России от 30.07.2020 № 541 «Об утверждении Правил лесоразведения, состава проекта лесоразведения, порядка его разработки».
60. Приказ Рослесхоза от 29.03.2018 № 122 «Об утверждении Лесоустроительной инструкции» (с изменениями).
61. Приказ Минприроды России от 09.11.2020 № 908 «Об утверждении Правил использования лесов для осуществления рекреационной деятельности».
62. Приказ Минприроды России от 28.07.2020 № 494 «Об утверждении Правил заготовки пищевых лесных ресурсов и сбора лекарственных растений».
63. Приказ Минприроды от 30.03.2020 № 514 «Об утверждении Порядка производства семян отдельных категорий лесных растений».
64. Приказ Минприроды от 28.07.2020 № 497 «Об утверждении Правил использования лесов для выращивания лесных плодовых, ягодных, декоративных растений, лекарственных растений».
65. Приказ Минприроды от 22.07.2020 № 469 «Об утверждении Правил использования лесов для выращивания посадочного материала лесных растений (саженцев, сеянцев)».
66. Приказ Рослесхоза от 19.12.2007 № 498 «Об отнесении лесов к защитным, эксплуатационным и резервным лесам».
67. Приказ Рослесхоза от 09.04.2015 № 105 «Об установлении возрастов рубок».
68. Приказ Рослесхоза от 27.05.2011 № 191 «Об утверждении Порядка исчисления расчетной лесосеки».
69. Приказ Рослесхоза от 05.08.2020 № 753 «Об установлении лесопожарного зонирования земель лесного фонда и о признании утратившими силу приказа Федерального агентства лесного хозяйства от 07.06.2018 № 468».
70. Приказ Рослесхоза от 30.12.2010 № 527 «Об отнесении лесов на территории Владимирской области к ценным лесам, эксплуатационным лесам и установлении их границ».
71. Приказ Рослесхоза от 08.10.2015 № 353 «Об установлении лесосеменного районирования» (с изменениями).
72. Приказ Рослесхоза от 05.12.2011 № 513 «Об утверждении Перечня видов (пород) деревьев и кустарников, заготовка древесины которых не допускается».
73. Приказ Рослесхоза от 12.09.2008 № 257 «Об определении количества лесничеств на территории Владимирской области и установлении их границ».
74. Приказ Минприроды России от 27.07.2020 № 488 «Об утверждении типового договора купли-продажи лесных насаждений».

75. Приказ Минприроды России от 10.07.2020 № 435 «Об утверждении типовых договоров безвозмездного пользования лесными участками».

76. Приказ Минприроды России от 30.07.2020 № 542 «Об утверждении типовых договоров аренды лесного участка».

77. Приказ Минприроды России от 30.07.2020 № 539 «Об утверждении формы лесной декларации, порядка ее заполнения и подачи, требований к формату лесной декларации в электронной форме» (с изменениями).

78. Приказ Минприроды России от 27.06.2016 № 367 «Об утверждении Видов лесосечных работ, порядка и последовательности их проведения, Формы технологической карты лесосечных работ, Формы акта осмотра лесосеки и Порядка осмотра лесосеки».

79. Приказ Минприроды России от 30.07.2020 № 513 «Об утверждении Порядка государственной или муниципальной экспертизы проекта освоения лесов».

80. Приказ Минприроды России от 30.07.2020 № 535 «Об утверждении Порядка заготовки, обработки, хранения и использования семян лесных растений».

81. Приказ Минприроды России от 12.08.2020 № 590 «О внесении изменений в содержание ходатайства о переводе земель лесного фонда в другую категорию и состав прилагаемых к нему документов, утвержденные приказом Минприроды России от 25.12.2018 № 684».

82. Приказ Рослесхоза от 07.09.2020 № 809 «Об утверждении Правил предоставления из федерального бюджета субсидий федеральным бюджетным и автономным учреждениям, находящимся в ведении Федерального агентства лесного хозяйства, на иные цели и признании утратившим силу приказа Рослесхоза от 25.04.2019 № 562».

83. Приказ Минприроды России от 25.09.2020 № 730 «О внесении изменений в виды и состав биотехнических мероприятий, а также порядок их проведения в целях сохранения охотничьих ресурсов, утвержденные приказом Министерства природных ресурсов и экологии Российской Федерации от 24.12.2010 № 560».

84. Приказ Минприроды России от 29.10.2020 № 872 «О внесении изменений в Особенности использования, охраны, защиты, воспроизводства лесов, расположенных в лесопарковых зеленых поясах, утвержденные приказом Минприроды России от 02.05.2017 № 214, и Правила использования лесов для осуществления видов деятельности в сфере охотничьего хозяйства, утвержденные приказом Минприроды России от 12.12.2017 № 661».

85. Приказ Минприроды России от 12.12.2017 № 661 «Об утверждении Правил использования лесов для осуществления видов деятельности в сфере охотничьего хозяйства».

86. Приказ Минприроды России от 09.11.2020 № 910 «Об утверждении порядка проведения лесопатологических обследований и

формы акта лесопатологического обследования».

87. Приказ Минприроды России от 09.11.2020 № 912 «Об утверждении Правил осуществления мероприятий по предупреждению распространения вредных организмов».

88. Приказ Минприроды России от 09.11.2020 № 913 «Об утверждении Правил ликвидации очагов вредных организмов».

89. Приказ Минприроды России от 25.11.2020 № 965 «Об утверждении нормативов допустимого изъятия охотничьих ресурсов и нормативов численности охотничьих ресурсов в охотничьих угодьях».

90. Приказ Минприроды России от 22.10.2020 № 846 «Об утверждении примерного перечня мероприятий по осуществлению отдельных полномочий Российской Федерации в области водных отношений, переданных органам государственной власти субъектов Российской Федерации».

91. Приказ Минприроды России от 05.04.2017 № 156 «Об утверждении порядка осуществления государственного лесопатологического мониторинга».

92. Приказ Минприроды России от 23.07.2014 № 274 «Об утверждении Порядка мониторинга пожарной опасности в лесах и лесных пожарах».

Приложение 2. Нормативные и правовые акты, регламентирующие виды использования лесов, предусмотренные Лесным кодексом РФ

Статья Лесного кодекса РФ	Предусмотрено Лесным кодексом РФ	Нормативные акты
1	2	3
Федеральные законы		
ст. 36	Использование лесов для осуществления видов деятельности в сфере охотничьего хозяйства	Федеральный закон от 24.07.2009 № 209-ФЗ «Об охоте и о сохранении охотничьих ресурсов, и о внесении изменений в отдельные законодательные акты Российской Федерации»
ст. 47	Использование лесов для осуществления религиозной деятельности	Федеральный закон от 26.09.1997 № 125-ФЗ «О свободе совести и о религиозных объединениях»
Постановления Правительства Российской Федерации		
ч. 3 ст. 22	Порядок подготовки и утверждения перечня приоритетных инвестиционных проектов в области освоения лесов	Федеральный закон от 25.02.1999 № 39-ФЗ «Об инвестиционной деятельности в Российской Федерации, осуществляемой в форме капитальных вложений». Постановление Правительства Российской Федерации от 21.05.2019 № 633 «О внесении изменений в Положение о подготовке и утверждении перечня приоритетных инвестиционных проектов в области освоения лесов». Постановление Правительства Российской Федерации от 23.02.2018 № 190 «О приоритетных инвестиционных проектах в области освоения лесов и об изменении и признании утратившими силу некоторых актов Правительства

Статья Лесного кодекса РФ	Предусмотрено Лесным кодексом РФ	Нормативные акты
1	2	3
		Российской Федерации»
ч. 3 ст. 20	Порядок реализации древесины, которая получена при использовании лесов, расположенных на землях лесного фонда, в соответствии со статьями 43-46	Постановление Правительства Российской Федерации от 23.07.2009 № 604 «О реализации древесины, которая получена при использовании лесов, расположенных на землях лесного фонда, в соответствии со статьями 43 – 46 Лесного кодекса Российской Федерации»
ст. 44	Использование лесов для строительства и эксплуатации водохранилищ, иных искусственных водных объектов, а также гидротехнических сооружений, специализированных портов	Постановление Правительства Российской Федерации от 30.12.2006 № 844 «О порядке подготовки и принятия решения о предоставлении водного объекта в пользование»
ч. 3 ст.50 п.1 ст. 81	Максимальный объем древесины, подлежащей заготовке лицом, группой лиц	Постановление Правительства Российской Федерации от 22.06.2007 № 395 «Об установлении максимального объема древесины, подлежащей заготовке лицом, группой лиц»
ч. 3 ст. 53; п.16 ст.81	Правила пожарной безопасности в лесах (в том числе порядок осуществления рубок	Постановление Правительства Российской Федерации от 07.10.2020 № 1614 «Об утверждении Правил пожарной без-

Статья Лесного кодекса РФ	Предусмотрено Лесным кодексом РФ	Нормативные акты
1	2	3
	лесных насаждений, ч. 3 ст. 16)	опасности в лесах»
ч. 3 ст. 60.3; п. 1 ст. 81	Правила санитарной безопасности в лесах (в том числе порядок осуществления рубок лесных насаждений, ч. 3 ст. 16)	Постановлением Правительства Российской Федерации от 09.12.2020 № 2047 «О Правилах санитарной безопасности в лесах»
ч. 4 ст. 73; п. 27 ст. 81	Для аренды лесного участка, находящегося в федеральной собственности, ставки платы за единицу объема лесных ресурсов и ставки платы за единицу площади лесного участка	Постановление Правительства Российской Федерации от 22.05.2007 № 310 «О ставках платы за единицу объема лесных ресурсов и ставках платы за единицу площади лесного участка, находящегося в федеральной собственности»
ч. 3 ст. 76; п. 30 ст. 81	Ставки платы за единицу объема древесины, заготавливаемой на землях, находящихся в федеральной собственности (для договора купли-продажи лесных насаждений)	Постановление Правительства Российской Федерации от 22.05.2007 № 310 «О ставках платы за единицу объема древесины, заготавливаемой на землях, находящихся в федеральной собственности»
ч. 7 ст. 91	Размер платы за предоставление выписок из государственного лесного реестра и порядок ее взимания	Постановление Правительства Российской Федерации от 3.03.2007 № 138 «О размере платы за предоставление выписок из государственного лесного реестра и порядке ее взимания»
Ст. 96 п. 13 ст. 81	Порядок осуществления государственного лесного контроля и надзора	Постановление Правительства Российской Федерации от 22.06.2007 № 394 «Об утверждении положения об

Статья Лесного кодекса РФ	Предусмотрено Лесным кодексом РФ	Нормативные акты
1	2	3
		осуществлении государственного лесного контроля и надзора»
ч. 2 ст. 100; п. 38 ст. 81	Таксы и методики исчисления размера вреда, причиненного лесам вследствие нарушения лесного законодательства	Постановление Правительства Российской Федерации от 8.05.2007 № 273 «Об исчислении размера вреда, причиненного лесам вследствие нарушения лесного законодательства»
ч.8 ст.50.6, п.19 ст.81	Порядок эксплуатации единой государственной автоматизированной ин- формационной системы учета древесины и сделок с ней, порядок представ- ления информации в эту систему, формы пред- ставления информации	Постановле- ние Правительства Российско й Федерации от 28.01.2015 № 55 «О порядке эксплуатации единой государственной ав- томатизированной информа- ционной системы учета дре- весины и сделок с ней» (с из- менениями и дополнениями)
Приказы Министерства природных ресурсов и экологии Российской Федерации (Минприроды России)		
ч. 3 ст. 62; п. 1 ст. 81	Правила лесовосстановления	Приказ Минприроды России от 04.12.2020 № 1014 «Об утверждении Правил лесовос- становления, состава проекта лесовосстановления, порядка разработки проекта лесовос- становления и внесения в него изменений»
ч. 3 ст. 46; п. 13 ст. 81	Правила использования лесов для переработки древесины и иных лесных ресурсов	Приказ Минприроды России от 1.12.2014 № 528 «Об утверждении Правил использования лесов для переработки древесины и иных лесных ресурсов»
ч. 3 ст. 64; п. 23 ст. 81	Правила ухода за лесами (в том числе, порядок	Приказ Минприроды России от 22.11.2017 № 1626 «Об

Статья Лесного кодекса РФ	Предусмотрено Лесным кодексом РФ	Нормативные акты
1	2	3
	осуществления рубок лесных насаждений, ч. 3 ст. 16)	утверждении Правил ухода за лесами»
ч.5 ст. 112; п. 40 ст. 81	Особенности использования, охраны, защиты, воспроизводства лесов, расположенных на особо охраняемых природных территориях	Приказ Минприроды России от 16.07.2007 № 181 «Об утверждении особенностей использования, охраны, защиты, воспроизводства лесов, расположенных на особо охраняемых природных территориях»
ч. 2 ст. 64.1; п. 1 ст. 81	Отнесение земель, пред- назначенных для лесовос- становления, к землям, занятым лесными насаж- дениями	Приказ Минприроды России от 11.03.2019 № 150 «Об утверждении порядка отнесе- ние земель, предназначенных для лесовосстановления, к землям, на которых распо- ложены леса, и формы соответ- ствующего акта»
ч. 5 ст. 65; п. 5 ст. 81	Порядок использования районированных семян лесных растений основ- ных лесных древесных пород	Приказ Минприроды России от 09.11.2020 № 909 «Об утверждении порядка ис- пользования районированных семян лесных растений ос- новных лесных древесных пород»
ч. 9 ст. 91; п. 12 ст. 81	Порядок и формы ведения государственного лесного реестра	Приказ Минприроды России от 27.07.2020 № 491 «Об утверждении Порядка ведения государственного лесного реестра» Приказ Минприроды России от 06.10.2016 № 514 «Об утверждении форм ведения государственного лесного реестра» Приказ Минприроды России от 11.11.2013 № 496 «Об утверждении перечня, формы и порядка подготовки доку- ментов, на основании кото-

Статья Лесного кодекса РФ	Предусмотрено Лесным кодексом РФ	Нормативные акты
1	2	3
		рых осуществляется внесение документированной информации в государственный лесной реестр и ее изменение»
ч. 7 ст. 87; п. 34 ст. 81	Состав лесохозяйственных регламентов, порядок их разработки, сроки их действия и порядок внесения в них изменений	Приказ Минприроды России от 27.02.2017 № 72 «Об утверждении состава лесохозяйственных регламентов, порядка их разработки, сроков их действия и порядка внесения в них изменений»
ч. 6 ст. 73.1 п. 1 ст. 81	Порядок подготовки и заключения договора аренды лесного участка, находящегося в государственной или муниципальной собственности, и типовая форма договора аренды лесного участка	Приказ Минприроды России от 30.07.2020 № 542 «Об утверждении типовых договоров аренды лесного участка»
ч. 5 ст. 77; п. 31 ст. 81	Порядок подготовки и заключения договора купли-продажи лесных насаждений, расположенных на землях, находящихся в государственной или муниципальной собственности, и форма примерного договора купли-продажи лесных насаждений	Приказ Минприроды России от 27.07.2020 № 488 «Об утверждении типового договора купли-продажи лесных насаждений»
ч. 2 ст. 49; ч. 2 ст. 60; п. 1 ст. 81	Форма отчета об использовании лесов и порядок его представления. Форма отчета об охране лесов от пожаров и форма отчетов о защите лесов, порядок их представления.	Приказ Минприроды России от 21.08.2017 № 451 «Об утверждении перечня информации, включаемой в отчет об использовании лесов, формы и порядка представления отчета об использовании лесов, а также требова-

Статья Лесного кодекса РФ	Предусмотрено Лесным кодексом РФ	Нормативные акты
1	2	3
		<p>ний к формату отчета об использовании лесов в электронной форме».</p> <p>Приказ Минприроды России от 09.03.2017 № 78«Об утверждении перечня информации, включаемой в отчет об охране лесов от пожаров, формы и порядка представления отчета об охране лесов от пожаров, а также требований к формату отчета об охране лесов от пожаров в электронной форме, перечня информации, включаемой в отчет о защите лесов, формы и порядка представления отчета о защите лесов, а также требований к формату отчета о защите лесов в электронной форме».</p>
<p>ч. 2 ст. 66; п. 1 ст. 81</p>	<p>Форма отчета о воспроизводстве лесов и лесоразведении, порядок его представления</p>	<p>Приказ Минприроды России от 21.08.2017 № 452«Об утверждении перечня информации, включаемой в отчет о воспроизводстве лесов и лесоразведении, формы и порядка представления отчета о воспроизводстве лесов и лесоразведении, а также требований к формату отчета о воспроизводстве лесов и лесоразведении в электронной форме»</p>
<p>ч. 3 ст. 26; п. 1 ст. 81</p>	<p>Форма лесной декларации, порядок ее заполнения и подачи</p>	<p>Приказ Минприроды России от 30.07.2020 № 539 «Об утверждении формы лесной декларации, порядка ее заполнения и подачи, требований к формату лесной декларации в электронной форме»</p>
<p>ч. 1 ст. 89;</p>	<p>Порядок государственной</p>	<p>Приказ Минприроды России</p>

Статья Лесного кодекса РФ	Предусмотрено Лесным кодексом РФ	Нормативные акты
1	2	3
п. 1 ст. 81	или муниципальной экспертизы проекта освоения лесов	от 30.07.2020 № 513 «Об утверждении Порядка госу- дарственной или муници- пальной экспертизы проекта освоения лесов»
ч. 3 ст. 15 п. 1 ст. 81	Лесорастительные зоны и лесные районы	приказ Министерства природных ресурсов и экологии Российской Федерации от 18.08.2014 № 367 «Перечень лесорастительных зон Российской Федерации и Перечень лесных районов Российской Федерации»
ч. 9 ст. 29; п.4 ст. 81	Правила заготовки древесины (в том числе порядок осуществления рубок лесных насаждений, ч. 3 ст. 16)	Приказ Минприроды России от 01.12.2020 № 993 «Об утверждении Правил заго- товки древесины и особен- ностей заготовки древесины в лесничествах, указанных в статье 23 Лесного кодекса Российской Федерации»
ч. 4 ст. 38 п. 1 ст. 81	Правила использования лесов для ведения сельского хозяйства	Приказ Минприроды России от 02.07.2020 № 408 «Об утверждении Правил исполь- зования лесов для ведения сельского хозяйства и Переч- ня случаев использования ле- сов для ведения сельского хо- зяйства без предоставления лесного участка, с установле- нием или без установления сервитута, публичного серви- тута»
ч. 2 ст. 67 п. 1 ст. 81	Проведение лесоустрой- ства	Приказ Минприроды России от 29.03.2018 № 122 «Об утверждении Лесоустрой- тельной инструкции»

Статья Лесного кодекса РФ	Предусмотрено Лесным кодексом РФ	Нормативные акты
1	2	3
ч. 5 ст. 86 п. 1 ст. 81	Состав лесного плана субъекта Российской Федерации и порядок подготовки	Приказ Минприроды России от 20.12.2017 № 692 «Об утверждении типовой формы и состава лесного плана субъекта Российской Федерации, порядка его подготовки и внесения в него изменений»
ч. 5 ст. 32 п. 1 ст. 81	Правила заготовки и сбора недревесных лесных ресурсов	Приказ Минприроды России от 28.07.2020 № 496 «Об утверждении Правил заготовки и сбора недревесных лесных ресурсов»
ч. 2 ст. 63; п. 1 ст. 81	Правила лесоразведения	Приказ Минприроды России от 30.07.2020 № 541 «Об утверждении Правил лесоразведения, состава проекта лесоразведения, порядка его разработки»
ч. 4 ст. 31 п. 1 ст. 81	Правила заготовки живицы	Приказ Минприроды России от 09.11.2020 № 911 «Об утверждении Правил заготовки живицы»
ч. 5 ст. 34 п. 1 ст. 81	Правила заготовки пищевых лесных ресурсов и сбора лекарственных растений	Приказ Минприроды России от 28.07.2020 № 494 «Об утверждении правил заготовки пищевых лесных ресурсов и сбора лекарственных растений»
ч. 3 ст. 40 п. 1 ст. 81	Правила использования лесов для осуществления научно-исследовательской деятельности, образовательной деятельности	Приказ Минприроды России от 28.07.2020 № 548 «Об утверждении Правил использования лесов для осуществления научно-исследовательской деятельности, образовательной деятельности»
ч. 5 ст. 41 п. 1 ст. 81	Правила использования лесов для осуществления рекреационной деятель-	Приказ Минприроды России от 09.11.2020 № 908 «Об утверждении Правил

Статья Лесного кодекса РФ	Предусмотрено Лесным кодексом РФ	Нормативные акты
1	2	3
	ности	использования лесов для осуществления рекреационной деятельности»
ч. 4 ст. 39 п. 1 ст. 81	Правила использования лесов для выращивания лесных плодовых, ягодных, декоративных растений, лекарственных растений	Приказ Минприроды России от 28.07.2020 № 497 «Об утверждении Правил использования лесов для выращивания лесных плодовых, ягодных, декоративных растений, лекарственных растений»
ч. 6 ст. 43 п. 1 ст. 81	Порядок использования лесов для выполнения работ по геологическому изучению недр, для разработки месторождений полезных ископаемых	Приказ Минприроды России от 07.07.2020 № 417 «Об утверждении Правил использования лесов для осуществления геологического изучения недр, разведки и добычи полезных ископаемых и Перечня случаев использования лесов в целях осуществления геологического изучения недр, разведки и добычи полезных ископаемых без предоставления лесного участка, с установлением или без установления сервитута»
ч. 5 ст. 45 п. 1 ст. 81	Использование лесов для строительства, реконструкции, эксплуатации линейных объектов	Приказ Минприроды России от 10.07.2020 № 434 «Об утверждении Правил использования лесов для строительства, реконструкции, эксплуатации линейных объектов и Перечня случаев использования лесов для строительства, реконструкции, эксплуатации линейных объектов без предоставления лесного участка, с установлением или без установления сервитута, публичного сервитута»

Статья Лесного кодекса РФ	Предусмотрено Лесным кодексом РФ	Нормативные акты
1	2	3
Приказы Федерального агентства лесного хозяйства (Рослесхоз)		
ч. 4 ст. 23; п. 10 ст. 81	Количество лесничеств, лесопарков, их границы	Приказ Рослесхоза от 12.09.2008 № 257 «Об определении количества лесничеств на территории Владимирской области и установлении их границ»
п. 2 ст. 65; п. 7 ст. 81	Лесосеменное районирование	Приказ Рослесхоза от 08.10.2015 № 353 «Об установлении лесосеменного районирования»
ч. 2 ст. 88 п. 1 ст. 81	Состав проекта освоения лесов и порядок его разработки	Приказ Рослесхоза от 29.02.12 № 69 «Об утверждении Состава проекта освоения лесов и порядка его разработки» (Зарегистрировано в Минюсте России 5.05.2012 , регистрационный № 24075)
ст. 111; п. 9 ст. 81	Подразделение защитных лесов на категории	Приказ Рослесхоза от 30.12.2010 № 527 «Об отнесе- нии лесов на территории Владимирской области к ценным лесам, эксплуатац- онным лесам и установлении их границ»
ч. 5 ст. 29; п. 1 ст. 81	Порядок исчисления расчетной лесосеки	Приказ Рослесхоза от 27.05.2011 № 191 «Об утверждении Порядка исчисления расчетной лесосеки»
ч. 6 ст. 29; п. 1 ст. 81	Перечень видов (пород) деревьев и кустарников, заготовка древесины которых не допускается	Приказ Рослесхоза от 5.12.2011 № 513 «Об утверждении Перечня видов (пород) деревьев и кустарников, заготовка древесины которых не допускается»

Приложение 3 Характеристика путей транспорта

Виды дорог	Протяженность дорог, км						
	всего	лесохозяйственных (по типам)				лесовозных	общего пользования
		I	II	III	итого		
1	2	3	4	5	6	7	8
Дороги - всего	508	10	1	490	501	-	7
в том числе:							
а) автомобильные	508	10	1	490	501	-	7
из них:							
с твердым покрытием	8	1	-	-	1	-	7
грунтовые	500	9	1	490	500	-	-
в том числе:							
круглогодичного действия	500	9	1	490	500	-	-
б) железные дороги	-	-	-	-	-	-	-
из них:							
широкой колеи	-	-	-	-	-	-	-
в) зимники	-	-	-	-	-	-	-

Приложение 4 Нормативы режима рубок ухода в насаждениях основных лесообразующих пород по группам типов леса лесничества при вырубке средневозрастных, приспевающих спелых и перестойных насаждений

Исходный состав насаждений	Группа типов леса (класс бонитета)	Прореживания		Проходные рубки		Целевой состав к возрасту спелости
		Миним. сомкнут. до ухода после ухода	Интенс. в % по запасу срок повтор.	Миним. сомкнут. до ухода после ухода	Интенс. в % по запасу срок повтор.	
1	2	3	4	5	6	7
Лесной район — хвойно-широколиственных лесов европейской части РФ						
Сосновые насаждения						
1. Сосновые насаждения, чистые с примесью лиственных до 2 единиц						
	(С) Сложный (I ^a -I)	0,8	20-30	0,8	20-25	(9-10) С
		0,6	10-12	0,7	15-20	(1-2) Б
2. Сосново-лиственные, с преобладанием сосны в составе (5-7 сосны, 3-5 лиственных)						
	(С) Сложный (I ^a -I)	0,7	30-35	0,7	25-35	(8-10) С
		0,4	10-15	0,5	15-20	(0-2) Б
2¹. Сосново-лиственные, с преобладанием сосны в составе (3-4 сосны, 6-7 лиственных)						
	(С) Сложный (I ^a -I)	0,7	30-50	0,7	25-40	(6-9) С
		0,4	10-15	0,5	15-20	(1-4) Б
Еловые насаждения						
1. Еловые насаждения, чистые с примесью лиственных до 2 единиц						
	(Е) Сложный (I ^a -I)	0,8	15-25	0,8	15-20	(9-10) Е
		0,7	8-12	0,7	10-20	(0-1) Б (Ос)
2. Елово-лиственные, с преобладанием ели в составе (5-7 ели, 3-5 лиственных)						
	(Е) Сложный (I ^a -I)	0,7	30,40	0,7	25-35	(9-10) Е
		0,5	10-12	0,6	10-15 (20)	(0-1) Б (Ос)
2¹. Елово-лиственные, с преобладанием ели в составе (3-4 ели, 6-7 лиственных)						
	(Е) Сложный (I ^a -I)	0,7	30-50	0,7	30-40	(8-10) Е
		0,5	8-12	0,5	10-15 (20)	

Исходный состав насаждений	Группа типов леса (класс бонитета)	Прореживания		Проходные рубки		Целевой состав к возрасту спелости
		Миним. сомкнут. до ухода после ухода	Интенс. в % по запасу срок повтор.	Миним. сомкнут. до ухода после ухода	Интенс. в % по запасу срок повтор.	
1	2	3	4	5	6	7
						(0-2) Б (Ос)
Дубовые насаждения						
1. Дубовые насаждения чистые с примесью лиственных до 2 единиц						
	Дубравы свежие липово-лещиновые (II-I)	0,8	25-35	0,8	20-25	(8-10)Д
		0,6	10-15	0,7	15-20	(0-1)Лп, Е, др.
	Дубравы свежие липово-осоковые (III-II; IV)	0,8	20-35	0,8	15-20	(9-10)Д
		0,7	10-15	0,7	15-20	(1-2)Лп, Е, до пор.
1. Дубовые насаждения чистые с примесью лиственных до 2 единиц						
	Дубравы влажные крупнотравные (II-III; I)	0,8	20-35	0,8	20-30	(8-9)Д
		0,7	10-15	0,6	15-20	(1-2) Лп, Е, др.
	Дубравы влажные липовые (III-IV; II)	0,7	25-30	0,8	15-20	(8-9)Д
		0,6	10-15	0,7	15-20	(1-2) Лп, Е, до пор.
2. Смешанные насаждения с преобладанием дуба в составе 5-7 единиц (с мягколиственными и твердолиственными породами)						
	Дубравы свежие липово-лещиновые (II-I)	0,7	30-40	0,8	20-35	(8-10)Д
		0,5	10-15	0,6	15-20	(0-2) Лп, Яс, Е.
	Дубравы свежие липово-осоковые (III-II; IV)	0,7	25-35	0,8	20-25	(8-9)Д
		0,6	10-15	0,7	15-20	(1-2) Лп, Е. др пор.
	Дубравы влажные крупнотравные	0,7	30-35	0,8	20-30	(8-9)Д
		0,6	10-15	0,6	15-20	

Исходный состав насаждений	Группа типов леса (класс бонитета)	Прореживания		Проходные рубки		Целевой состав к возрасту спелости
		Миним. сомкнут. до ухода после ухода	Интенс. в % по запасу срок повтор.	Миним. сомкнут. до ухода после ухода	Интенс. в % по запасу срок повтор.	
1	2	3	4	5	6	7
	(II-III; I)					(1-2) Лп, Е, др пор.
	Дубравы влажные липовые (III-IV; II)	0,7	25-35	0,8	20-25	(8-9)Д
		0,6	10-15	0,6	15-20	(1-2) Лп, Е, др пор.
Березовые насаждения						
1. Березовые насаждения чистые и с небольшой примесью других пород						
	(Б) Сложные широколиственные (I ^а -I)	> 0,8	25-35	0,8	25-35	(8-10)Б
		0,7	8-10	0,6	10-15	(0-2)Е (С)
2. Березово-осиновые насаждения, в том числе с небольшой примесью других пород						
	(Б) Сложные широколиственные (I ^а -I)	0,8	20-40	0,7	20-40	(8-10)Б
		0,6	10-15	0,5	10-15	(0-2)Е, С (0-+)Ос.
3. Березово-еловые (с наличием под пологом березы достаточного количества деревьев ели 2-й ярус или подрост)						
	(Б) Сложные широколиственные (I ^а -I)	0,8	20-35	0,7	25-35	(7-10)Б
		0,6	10-15	0,5	10-15	(0-3)Е 2 яр (Пдр) 10Е
Липовые насаждения						
1. Липняковые насаждения: чистые с небольшой примесью других пород (до 2 единиц)						
	Липняки сложные широколиственные (I-II)	0,8	25-30	0,8	15-25	(8-10)Лп
		0,7	8-12	0,7	10-15	(0-2)Е,Д др.пор.
2. Смешанные насаждения с преобладанием липы в составе						
	Липняки сложные широколиственные (I-II)	0,8	25-35	0,8	20-30	(7-10)Лп
		0,6	8-12	0,6	10-15	(0-3)Е,Д др.пор.
Насаждения выращиваемые для целей пчеловодства (нектарная секция)						
1. Липняковые насаждения: чистые с небольшой примесью других пород (до 2 единиц)						

Исходный состав насаждений	Группа типов леса (класс бонитета)	Прореживания		Проходные рубки		Целевой состав к возрасту спелости
		Миним. сомкнут. до ухода после ухода	Интенс. в % по запасу срок повтор.	Миним. сомкнут. до ухода после ухода	Интенс. в % по запасу срок повтор.	
1	2	3	4	5	6	7
	Липняки сложные широколиственные (I-II)	0,7	20-35	0,6	20-40	10Лп Ед. др.пор.
		0,5	8-12	0,4	10-15	
2. Смешанные насаждения с преобладанием липы в составе						
	Липняки сложные широколиственные (I-II)	0,6	20-40	0,6	20-40	(9-10)Лп
		0,6	8-12	0,4	10-15	(0-1) др.пор.

Максимальный процент интенсивности рубок приведен для насаждений сомкнутостью (полнотой), равной 1,0. При меньших показателях сомкнутости (полноты), наличии опасности резкого снижения устойчивости и неблагоприятных условиях, а также проведении ухода на участках с сетью технологических коридоров интенсивность рубки соответственно снижается.

Повышение интенсивности может допускаться при прорубке технологических коридоров (на 5-7% по запасу) и необходимости удаления большого количества нежелательных деревьев, не вызывающего отрицательных последствий.

Приложение 5 Продолжительность проведения подсочки

Срок подсочки, лет	Период подсочки, годы с начала эксплуатации	Продолжительность подсочки, лет	Категория подсочки
1	2	3	4
15	с 1-го по 5-й	5	III
	с 6-го по 12-й	7	II
	с 13-го по 15-й	3	I
10	с 1-го по 7-й	7	II
	с 8-го по 10-й	3	I

Приложение 6 Общая ширина межкарровых ремней и количество карр на стволах деревьев для различных категорий проведения подсочки

Диаметр ствола дерева в коре на высоте 1,3 м, см	I категория		II категория		III категория	
	количество карр на стволе дерева, шт.	общая ширина межкарровых ремней, см	количество карр на стволе дерева, шт.	общая ширина межкарровых ремней, см	количество карр на стволе дерева, шт.	общая ширина межкарровых ремней, см
1	2	3	4	5	6	7
20	1	20	1	30	-	-
24	1 - 2	20	1 - 2	30	-	-
28	1 - 2	20	1 - 2	30	1	28
32	1 - 2	20	1 - 2	32	1	32
36	1 - 2	20	1 - 2	36	1	36
40	1 - 2	24	1 - 2	40	1	40
44	2	24	2	44	1	44
48	2	24	2	48	1	48
52	2	30	2	52	1	52
56	2	30	2	56	1	56
60	2	30	2	60	1	60
Более 60	2 - 3	40	2 - 3	Равна диаметру ствола дерева	2	Равна 1/2 диаметра ствола дерева

Приложение 7. Технологические карты проведения работ по искусственному и комбинированному лесовосстановлению во Владимирской области

Технологическая карта № 1.36

Наименование мероприятия (работ): Искусственное лесовосстановление (ручная посадка семян сосны обыкновенной и ели европейской) с закрытой корневой системой

Зона хвойно-широколиственных лесов, рельеф ровный

Тип леса: сосняки и ельники брусничные, кисличные, сложные мелкотравные и близкие к ним

Почва: дерново-подзолистые среднесуглинистые, средние

Категория земель: свежие вырубki с количеством пней от 300 до 500 шт./га

Длина гона: 151-250 м

Размещение посадочных мест на 1 га: 3,0 x 1,3 м; 3,5 x 1,0 м

Расход посадочного материала на 1 га: 2500 шт.

Расстояние доставки: 30 км

Средняя площадь участка: 3,0 га

на 1 га

Вид работ	Ед. изм.	Объем на ед. изм.	Агрегат		Норма выработки	Потребность	
			механизм	орудие		чел/дн	маш/см
Изготовление из растущего леса и установка деляночных столбов и столбов на пробную площадь	шт.	5	б/п Хускварна	лопата штыковая	8,2	0,61	0,37
Погрузка и разгрузка посадочного материала семян с закрытой корневой системой	шт.	2500	-	-	171 000	0,01	-
Посадка ручная семян сосны и ели с закрытой корневой системой	шт.	2500	-	лесопосадочная труба	648	3,86	-
Доставка рабочих к месту работы и обратно	км	60	УАЗ-3909	-	200	0,3	0,3
Доставка посадочного материала и инвентаря	км	60	УАЗ-3303	-	240	0,25	0,25
Итого						5,03	0,92

Технологическая карта № 1.37

Наименование мероприятия (работ): Комбинированное лесовосстановление (ручная посадка семян сосны обыкновенной и ели европейской) с закрытой корневой системой

Зона хвойно-широколиственных лесов, рельеф ровный

Тип леса: сосняки и ельники брусничные, кисличные, сложные мелкотравные и близкие к ним

Почва: дерново-подзолистые среднесуглинистые, средние

Категория земель: свежие вырубki с количеством пней от 300 до 500 шт./га

Длина гона: 151-250 м

Размещение посадочных мест на 1 га: 3,5 x 1,4 м

Расход посадочного материала на 1 га: 2000 шт.

Расстояние доставки: 30 км

Средняя площадь участка: 3,0 га

на 1 га

Вид работ	Ед. изм.	Объем на ед. изм.	Агрегат		Норма выработки	Потребность	
			механизм	орудие		чел/дн	маш/см
Изготовление из растущего леса и установка деляночных столбов и столбов на пробную площадь	шт.	5	б/п Хускварна	лопата штыковая	8,2	0,61	0,37
Погрузка и разгрузка посадочного материала семян с закрытой корневой системой	шт.	2000	-	-	171 000	0,01	-
Посадка ручная семян сосны и ели с закрытой корневой системой	шт.	2000	-	лесо- поса- доч- ная тру- ба	648	3,09	-
Доставка рабочих к месту работы и обратно	км	60	УАЗ- 3909	-	200	0,3	0,3
Перевозка посадочного материала и инвентаря	км	60	УАЗ- 3303	-	240	0,25	0,25
Итого						4,26	0,92

Технологическая карта № 1.5

Наименование мероприятия (работ): Искусственное лесовосстановление (ручная посадка сеянцев сосны обыкновенной с открытой корневой системой)

Зона хвойно- широколиственных лесов, рельеф равнинный

Типы леса: сосняки брусничные, кисличные, сложные мелкотравные и близкие к ним

Почва: дерново- подзолистая супесчаная

Категория земель: свежие вырубki с количеством пней от 300 до 500 шт./га

Длина гона: 151-250 м

Размещение посадочных мест на 1 га: 3,0x0,7 м

Расход посадочного материала (сосны) на 1 га: 4900 шт.

Расстояние доставки: 30 км

Средняя площадь участка: 3 га

Виды работ	Ед. изм.	Объем на ед. изм.	Агрегат		Норма выработки	на 1 га Потребность	
			механизм	орудие		чел/дн	маш/с м
Изготовление из растущего леса и установка деляночных столбов	шт	5	б/п Ху-скварна	лопата штыковая	8,2	0,61	0,37
Доставка рабочих к месту работы и обратно	км	60	УАЗ-3909	-	200	0,30	0,30
Выкопка сеянцев, сортировка учет и увязка в пучки	шт.	4900	-	лопата штыковая	5500	0,89	
Перевозка посадочного материала и инвентаря	км.	60	УАЗ-3303	-	240	0,25	0,25
Погрузка и разгрузка посадочного материала (с прокопкой)	шт.	4900	-	лопата штыковая	325 000	0,02	
Посадка ручная	шт.	4900	-	меч Колесова	642	7,63	
Итого						9,70	0,92

Технологическая карта № 1.6

Наименование мероприятия (работ): Искусственное лесовосстановление (ручная посадка сеянцев ели европейской с открытой корневой системой)

Зона хвойно- широколиственных лесов, рельеф равнинный

Типы леса: ельники черничные, сложные мелкотравные и близкие к ним

Почва: дерново- подзолистые среднесуглинистые

Категория земель: свежие вырубki с количеством пней от 300 до 500 шт./га

Длина гона: 151-250 м

Размещение посадочных мест на 1 га: 3,0x0,7 м

Расход посадочного материала на 1 га: 4400 шт.

Расстояние доставки: 30 км

Средняя площадь участка: 3 га

Виды работ	Ед. изм.	Объем на ед. изм.	Агрегат		Норма выработки	на 1 га Потребность	
			механизм	орудие		чел/дн	маш/с м
Изготовление из растущего леса и установка деляночных столбов	шт.	5	б/п Ху-скварна	лопата штыковая	8,2	0,61	0,37
Доставка рабочих к месту работы и обратно	км	60	УАЗ-3909	-	200	0,30	0,30
Выкопка сеянцев, сортировка учет и увязка в пучки	шт.	4400		лопата штыковая	5500	0,80	
Перевозка посадочного материала и инвентаря	км.	60	УАЗ-3303	-	240	0,25	0,25
Погрузка и разгрузка посадочного материала (с прокопкой)	шт.	4400		лопата штыковая	325 000	0,01	
Посадка ручная	шт.	4400		меч Колесо-сова	642	6,85	
Итого						8,83	0,92

Технологическая карта № 1.7

Наименование мероприятия (работ): Комбинирование лесовосстановление (ручная посадка сеянцев ели европейской с открытой корневой системой)

Зона хвойно- широколиственных лесов, рельеф равнинный

Типы леса: ельники черничные, сложные мелкотравные и близкие к ним

Почва: дерново- подзолистые среднесуглинистые

Категория земель: свежие вырубki с количеством пней от 300 до 500 шт./га

Длина гона: 151-250 м

Размещение посадочных мест на 1 га: 5,0х0,7 м

Расход посадочного материала на 1 га: 2700 шт.

Расстояние доставки: 30 км

Средняя площадь участка: 3 га

Виды работ	Ед. изм.	Объем на ед. изм.	Агрегат		Норма выработки	на 1 га Потребность	
			механизм	орудие		чел/дн	маш/с м
Изготовление из растущего леса и установка деляночных столбов	шт.	5	б/п Ху-скварна	лопата штыковая	8,2	0,61	0,37
Доставка рабочих к месту работы и обратно	км	60	УАЗ-3909	-	200	0,30	0,30
Выкопка сеянцев, сортировка учет и увязка в пучки	шт.	2700	-	лопата штыковая	5500	0,49	
Перевозка посадочного материала и инвентаря	км.	60	УАЗ-3303	-	240	0,25	0,25
Погрузка и разгрузка посадочного материала (с прокопкой)	шт.	2700	-	лопата штыковая	325 000	0,01	
Посадка ручная	шт.	2700	-	меч Колесо-сова	642	4,21	
Итого						5,86	0,92

Приложение 8 Распределение территории по классам природной пожарной опасности

ЮРЬЕВ - ПОЛЬСКОЕ ЛЕСНИЧЕСТВО Лучковское участковое лесничество

Ведомость распределения кварталов по классам пожарной опасности

: Класс :	:	:	:Площадь:
: пожарной:	Номера кварталов,относящихся к классу пожарной опасности		:Площадь:
:опасности:	: га :		:Площадь:
: 1 :	2	: 3 :	:Площадь:
1	30,38,39,42,43,76	721	
2	3-6,9,11,23,29,48,52,56,57,60,72,73,77,79	2014	
3	1,2,7,8,10,12-16,18-21,24,26-28,31,37,40,41,51,53-55,59,61,65,67-70,74,75,78,80,83,85,87-89,91,92	5019	
4	17,22,25,32-36,44,45,47,49,50,58,62-64,66,71,81,82,84,86,90,93	2902	
5	46,	103	
Итого		10759	
Средний класс пожарной опасности			3,0

ЮРЬЕВ - ПОЛЬСКОЕ ЛЕСНИЧЕСТВО Шордогское участковое лесничество

Ведомость распределения кварталов по классам пожарной опасности

: Класс :	:	:	:Площадь:
: пожарной:	Номера кварталов,относящихся к классу пожарной опасности		:Площадь:
:опасности:	: га :		:Площадь:
2	6,8,11,14,18,22,34,61,63,82,83,88,132,133	1449	
3	5,7,9,12,13,17,19,21,23,25,26,29-31,37,38,47,48,50,51,57-59,62,64,67,68,70-75,78,80,81,84,86,87,89,90,97,102,107-109,114,118,119,121,124,125	5858	
4	1-4,10,15,16,20,24,27,28,33,35,36,39-46,52,54-56,60,65,69,76,77,79,85,91-96,98-101,103-106,110-113,115-117,120,122,123,126-131	6974	
5	32,49,53,66	467	
Итого		14748	
Средний класс пожарной опасности			3,4

ЮРЬЕВ - ПОЛЬСКОЕ ЛЕСНИЧЕСТВО **Елховское участковое лесничество**

Ведомость распределения кварталов по классам пожарной опасности

: Класс :		: :		:Площадь:
: пожарной:	Номера кварталов,относящихся к классу пожарной опасности			
:опасности:	: га :			
: 1 :	2	: 3 :		
1	94	58		
2	11,12,44,66,72,73,109	775		
3	2,9,13,15-20,24,25,30,32-35,38,40,42,43,48-50,52,59,61,65,70,74,77,88,91-93,95-97,99,100,104,104,105,108,110			4844
4	1,3-8,10,14,21-23,26-29,31,36,37,39,41,45-47,51,53-58,60,62-64,67-69,71,75,76,78-87,89,90,98,101,102,103,106,107.			5540
Итого 11217				
Средний класс пожарной опасности 3,4				

ЮРЬЕВ - ПОЛЬСКОЕ ЛЕСНИЧЕСТВО **Небыловское участковое лесничество**

Ведомость распределения кварталов по классам пожарной опасности

: Класс :		: :		:Площадь:
: пожарной:	Номера кварталов,относящихся к классу пожарной опасности			
:опасности:	: га :			
: 1 :	2	: 3 :		
1	47	13		
2	15,17,53,61,66	248		
3	6,7,9,13,14,28,38,46,51,54,57,60,62-64,67-69			1949
4	1-5,8,10-12,18-22,24-27,29-37,39-45,48-50,52,55,56,58,59,65,70-76			5299
5	23	138		
Итого 7647				
Средний класс пожарной опасности 3,7				

ЮРЬЕВ - ПОЛЬСКОЕ ЛЕСНИЧЕСТВО Юрьев - Польское участковое лесничество Урочище БЕЛЯНИЦИНО (1-ый мастерский участок)
 Ведомость распределения кварталов по классам пожарной опасности

Класс : пожарной: опасности:	Номера кварталов, относящихся к классу пожарной опасности	Площадь: га :
1 :	2	3 :
4 1,2		132
Итого		132
Средний класс пожарной опасности 4,0		

ЮРЬЕВ - ПОЛЬСКОЕ ЛЕСНИЧЕСТВО Юрьев - Польское участковое лесничество Урочище ВЕСКА (1-ый мастерский участок)
 Ведомость распределения кварталов по классам пожарной опасности

Класс : пожарной: опасности:	Номера кварталов, относящихся к классу пожарной опасности	Площадь: га :
1 :	2	3 :
4 1-3		221
Итого		221
Средний класс пожарной опасности 4,0		

ЮРЬЕВ - ПОЛЬСКОЕ ЛЕСНИЧЕСТВО **Юрьев - Польское участковое лесничество** Урочище **ДЗЕРЖИНСКОГО** (1-ый мастерский участок)

Ведомость распределения кварталов по классам пожарной опасности

: Класс :			: : :			:Площадь:	
: пожарной:		Номера кварталов,относящихся к классу пожарной опасности			: га :		
:опасности:							
: 1 :	2				: 3 :		
3	5				64		
4	1-4,6,7				898		
Итого					962		
Средний класс пожарной опасности 3,9							

ЮРЬЕВ - ПОЛЬСКОЕ ЛЕСНИЧЕСТВО **Юрьев - Польское участковое лесничество** урочище **КИНОБОЛ** (1-ый мастерский участок)

Ведомость распределения кварталов по классам пожарной опасности

: Класс :			: : :			:Площадь:	
: пожарной:		Номера кварталов,относящихся к классу пожарной опасности			: га :		
:опасности:							
: 1 :	2				: 3 :		
3	1				51		
Итого					51		
Средний класс пожарной опасности 3,0							

ЮРЬЕВ - ПОЛЬСКОЕ ЛЕСНИЧЕСТВО Юрьев - Польское участковое лесничество урочище КОННЫЙ ЗАВОД (1-ый мастерский участок)
 Ведомость распределения кварталов по классам пожарной опасности

: Класс :	Номера кварталов, относящихся к классу пожарной опасности	: Площадь:
: пожарной:		
: опасности:	: га :	
: 1 :	2	: 3 :
3 5,6		364
4 1-4,7		697
Итого		1061
Средний класс пожарной опасности 3,7		

ЮРЬЕВ - ПОЛЬСКОЕ ЛЕСНИЧЕСТВО Юрьев - Польское участковое лесничество урочище МАТВЕИЩЕВО (1-ый мастерский участок)
 Ведомость распределения кварталов по классам пожарной опасности

: Класс :	Номера кварталов, относящихся к классу пожарной опасности	: Площадь:
: пожарной:		
: опасности:	: га :	
: 1 :	2	: 3 :
3 1,2		312
Итого		312
Средний класс пожарной опасности 3,0		

ЮРЬЕВ - ПОЛЬСКОЕ ЛЕСНИЧЕСТВО Юрьев - Польское участковое лесничество урочище НЕСТЕРОВО (1-ый мастерский участок)
 Ведомость распределения кварталов по классам пожарной опасности

Класс : пожарной: опасности:	Номера кварталов,относящихся к классу пожарной опасности	Площадь: га :
1	2	3
2	5,6,8,9	261
3	1,7	119
4	2-4	136
Итого		516
Средний класс пожарной опасности 2,8		

ЮРЬЕВ - ПОЛЬСКОЕ ЛЕСНИЧЕСТВО Юрьев - Польское участковое лесничество Урочище Ополье (1-ый мастерский участок)
 Ведомость распределения кварталов по классам пожарной опасности

Класс : пожарной: опасности:	Номера кварталов,относящихся к классу пожарной опасности	Площадь: га :
1	2	3
3	1,2	367
4	3	118
Итого		485
Средний класс пожарной опасности 3,2		

ЮРЬЕВ - ПОЛЬСКОЕ ЛЕСНИЧЕСТВО **Юрьев - Польское участковое лесничество урочище Симское**(1-ый мастерский участок)

Ведомость распределения кварталов по классам пожарной опасности

: Класс : : пожарной: :опасности:	Номера кварталов,относящихся к классу пожарной опасности	: : : га :	:Площадь:
: 1 :	2	: 3 :	
3	1,3,9,12	332	
4	2,4-8,10,11	770	
Итого		1102	
Средний класс пожарной опасности 3,			

ЮРЬЕВ - ПОЛЬСКОЕ ЛЕСНИЧЕСТВО **Юрьев - Польское участковое лесничество Энтузиаст** (1-ый мастерский участок)

Ведомость распределения кварталов по классам пожарной опасности

: Класс : : пожарной: :опасности:	Номера кварталов,относящихся к классу пожарной опасности	: : : га :	:Площадь:
: 1 :	2	: 3 :	
4	1,2	222	
Итого		222	
Средний класс пожарной опасности 4,0			

ЮРЬЕВ - ПОЛЬСКОЕ ЛЕСНИЧЕСТВО Юрьев - Польское участковое лесничество Рябининское (1-ый мастерский участок)

Ведомость распределения кварталов по классам пожарной опасности

: Класс : : пожарной: :опасности:	Номера кварталов,относящихся к классу пожарной опасности	: : : га :	:Площадь:
: 1 :	2	: 3 :	
4 1-5		1181	
Итого		1181	
Средний класс пожарной опасности 4,0			

ЮРЬЕВ - ПОЛЬСКОЕ ЛЕСНИЧЕСТВО Юрьев - Польское участковое лесничество урочище Андреевское (2-ой мастерский участок)

Ведомость распределения кварталов по классам пожарной опасности

: Класс : : пожарной: :опасности:	Номера кварталов,относящихся к классу пожарной опасности	: : : га :	:Площадь:
: 1 :	2	: 3 :	
4 1,2		224	
Итого		224	
Средний класс пожарной опасности 4,0			

ЮРЬЕВ - ПОЛЬСКОЕ ЛЕСНИЧЕСТВО **Юрьев - Польское участковое лесничество урочище Красносельское**(2-ой мастерский участок)

Ведомость распределения кварталов по классам пожарной опасности

: Класс :	Номера кварталов, относящихся к классу пожарной опасности	: : : га :	: Площадь:
: пожарной: : опасности:			
: 1 :	2	: 3 :	
4 1		47	
Итого		47	
Средний класс пожарной опасности 4,0			

ЮРЬЕВ - ПОЛЬСКОЕ ЛЕСНИЧЕСТВО **Юрьев - Польское участковое лесничество Леднево**(2-ой мастерский участок)

Ведомость распределения кварталов по классам пожарной опасности

: Класс :	Номера кварталов, относящихся к классу пожарной опасности	: : : га :	: Площадь:
: пожарной: : опасности:			
: 1 :	2	: 3 :	
3 3,6		192	
4 1,2,4,5,7,8		448	
Итого		640	
Средний класс пожарной опасности 3,7			

ЮРЬЕВ - ПОЛЬСКОЕ ЛЕСНИЧЕСТВО **Юрьев - Польское участковое лесничество урочище им. Ленина**(2-ой мастерский участок)

Ведомость распределения кварталов по классам пожарной опасности

: Класс :		: :		:Площадь:
: пожарной:	Номера кварталов,относящихся к классу пожарной опасности	: га :		
:опасности:				
: 1 :	2	: 3 :		
4	1-3	381		
		Итого	381	
		Средний класс пожарной опасности		4,0

ЮРЬЕВ - ПОЛЬСКОЕ ЛЕСНИЧЕСТВО **Юрьев - Польское участковое лесничество урочище Невежино**(2-ой мастерский участок)

Ведомость распределения кварталов по классам пожарной опасности

: Класс :		: :		:Площадь:
: пожарной:	Номера кварталов,относящихся к классу пожарной опасности	: га :		
:опасности:				
: 1 :	2	: 3 :		
3	2,3,6	334		
4	1,4,5,7-9	691		
		Итого	1025	
		Средний класс пожарной опасности		3,7

ЮРЬЕВ - ПОЛЬСКОЕ ЛЕСНИЧЕСТВО Юрьев - Польское участковое лесничество урочище Шпилово(2-ой мастерский участок)
 Ведомость распределения кварталов по классам пожарной опасности

Класс : пожарной: опасности:	Номера кварталов,относящихся к классу пожарной опасности	Площадь: га :
1	2	3
4	1	73
Итого		73
Средний класс пожарной опасности 4,0		

ЮРЬЕВ - ПОЛЬСКОЕ ЛЕСНИЧЕСТВО Юрьев - Польское участковое лесничество урочище ШИХОБАЛОВО(2-ой мастерский участок)
 Ведомость распределения кварталов по классам пожарной опасности

Класс : пожарной: опасности:	Номера кварталов,относящихся к классу пожарной опасности	Площадь: га :
1	2	3
1	2	168
2	1	83
Итого		251
Средний класс пожарной опасности 1,3		

ЮРЬЕВ - ПОЛЬСКОЕ ЛЕСНИЧЕСТВО Юрьев - Польское участковое лесничество урочище им.Тимирязева(2-ой мастерский участок)

Ведомость распределения кварталов по классам пожарной опасности

: Класс :	Номера кварталов,относящихся к классу пожарной опасности	: Площадь:
: пожарной:		: га :
:опасности:		
: 1 :	2	: 3 :
4 1-5		735
Итого 735		
Средний класс пожарной опасности 4,0		

ЮРЬЕВ - ПОЛЬСКОЕ ЛЕСНИЧЕСТВО Юрьев - Польское участковое лесничество урочище Сосновоборское(2-ой мастерский участок)

Ведомость распределения кварталов по классам пожарной опасности

: Класс :	Номера кварталов,относящихся к классу пожарной опасности	: Площадь:
: пожарной:		: га :
:опасности:		
: 1 :	2	: 3 :
3 2,3,9		329
4 1,4-8		815
Итого 1144		
Средний класс пожарной опасности 3,7		

ЮРЬЕВ - ПОЛЬСКОЕ ЛЕСНИЧЕСТВО **Юрьев - Польское участковое лесничество урочище Нсбыловское**(2-ой мастерский участок)
 Ведомость распределения кварталов по классам пожарной опасности

Класс : пожарной: опасности:	Номера кварталов,относящихся к классу пожарной опасности	Площадь: га :
1	2	3
2	4	255
3	2	71
4	1,3	235
Итого		561
Средний класс пожарной опасности 3,0		

ЮРЬЕВ - ПОЛЬСКОЕ ЛЕСНИЧЕСТВО **Юрьев - Польское участковое лесничество урочище Призыв**(2-ой мастерский участок)

Ведомость распределения кварталов по классам пожарной опасности

Класс : пожарной: опасности:	Номера кварталов,относящихся к классу пожарной опасности	Площадь: га :
1	2	3
4	1-7	385
Итого		385
Средний класс пожарной опасности 4,0		

Распределение территории Юрьев - Польского лесничества по классам природной пожарной опасности

площадь, га

№ п/п	Лесничество, участковое лесничество	Площадь по классам пожарной опасности					Итого	Средний класс
		I	II	III	IV	V		
	1	2	3	4	5	6	7	8
1	Лучковское	721	2014	5019	2902	103	10759	3,0
2	Шордогское	-	1449	5858	6974	467	14748	3,4
3	Елховское	58	775	4844	5540	-	11217	3,4
4	Небыловское	13	248	1949	5299	138	7647	3,7
5	Юрьев - Польское, в том числе по урочищам: 1-ый мастерский участок							
5.1	Беляницино	-	-	-	132	-	132	4,0
5.2	Веска	-	-	-	221	-	221	4,0
5.3	Дзержинского	-	-	64	898	-	962	3,9
5.4	Кинобол	-	-	51	-	-	51	3,0
5.5	Конный завод	-	-	364	697	-	1061	3,7
5.6	Матвейщев	-	-	312	-	-	312	3,0
5.7	Нестерово	-	261	119	136	-	516	2,8
5.8	Ополье	-	-	367	118	-	485	3,2
5.9	Симское	-	-	332	770	-	1102	3,7
5.10	Энтузиаст	-	-	-	222	-	222	4,0
5.11	Рябининское	-	-	-	1181	-	1181	4,0
	2-ой мастерский участок							
5.12	Андреевское	-	-	-	224	-	224	4,0
5.13	Красносельское	-	-	-	47	-	47	4,0
5.14	Леднево	-	-	192	448	-	640	3,7
5.15	им. Ленина	-	-	-	381	-	381	4,0
5.16	Невежино	-	-	334	691	-	1025	3,7
5.17	Шипилово	-	-	-	73	-	73	4,0
5.18	Шихобалово	168	83	-	-	-	251	1,3
5.19	им. Тимирязева	-	-	-	735	-	735	4,0
5.20	Сосновоборское	-	-	329	815	-	1144	3,7
5.21	Небыловское	-	255	71	235	-	561	3,0
5.22	Призыв	-	-	-	385	-	385	4,0
Итого по участковому лесничеству		168	599	2535	8409	-	11711	3,6
Всего по лесничеству		960	5085	20205	29124	708	56082	3,4
%		2,1	9,8	38,4	48,8	0,9	100,0	

Приложение 9 Нормативы, параметры и сроки проведения мероприятий по предупреждению, обнаружению и ликвидации лесных пожаров при разных классах пожарной опасности

Класс пожарной опасности	Нормативы, параметры и сроки проведения мероприятий по предупреждению, обнаружению и ликвидации лесных пожаров
1	2
<p align="center">I класс</p> <p>(пожарная опасность отсутствует)</p>	<p>Проводится наземное патрулирование в местах огнеопасных работ для контроля соблюдения Правил пожарной безопасности в лесах.</p> <p>Дежурство на пожарных наблюдательных пунктах не проводится. Наземные пожарные команды, не занятые тушением ранее возникших лесных пожаров, занимаются тренировкой, подготовкой снаряжения и пожарной техники, или выполняют другие работы</p>
<p align="center">II класс</p> <p>(малая пожарная опасность)</p>	<p>Проводится наземное патрулирование на участках I и II классов пожарной опасности, в местах массового посещения и отдыха населения в лесах с 11 до 17 ч. Дежурство на пожарных наблюдательных пунктах и на пунктах приёма донесений о пожарах от экипажей патрульных самолетов и вертолетов, осуществляется с 11 до 17 ч.</p> <p>Пожарные команды, не заняты на тушении пожаров, с 11 до 17 ч находятся в местах дежурства и занимаются тренировкой, подготовкой техники, снаряжения или другими работами.</p>
<p align="center">III класс</p> <p>(средняя пожарная опасность)</p>	<p>Наземное патрулирование проводится с 10 до 19 ч на участках первых трёх классов пожарной опасности, и особенно усиливается в местах работ и в местах, наиболее посещаемых населением. Дежурство на пожарных наблюдательных пунктах осуществляется с 10 до 19 ч, на пунктах приема донесений – с 10 до 17 ч.</p> <p>Команды, не занятые на тушении пожаров, с 10 до 19 ч в полном составе находятся в местах дежурства. Противопожарный инвентарь и средства транспорта, предназначенные для резервных команд и рабочих, привлекаемых из других предприятий, организаций и населения, должны быть проверены и приведены в готовность к использованию. Усиливается противопожарная пропаганда, особенно в дни отдыха. По местным радиотрансляционным сетям и с помощью звукоусиливающих установок на вертолетах авиационной охраны лесов периодически передаются напоминания о необходимости осторожного обращения с огнём в лесу.</p> <p>Может запрещаться пребывание граждан в лесах или отдельных участках лесного фонда</p>
<p align="center">IV класс</p> <p>(высокая пожарная опасность)</p>	<p>Наземное патрулирование проводится с 8 до 20 ч в местах работ, нахождения складов и других объектов в лесу, в местах, посещаемых населением, независимо от класса пожарной опасности, к которому отнесены участки.</p> <p>Дежурство на пожарных наблюдательных пунктах проводится в течение всего светлого времени, а в пунктах приема донесений от экипажей патрульных самолетов и вертолетов – с 9 до 20 ч.</p> <p>Наземные команды, не занятые на тушении пожаров, в течение светового дня должны находиться в местах дежурства, в полной готовности к выезду на пожар. Пожарная техника и средства пожаротушения находятся в полной готовности к использованию.</p>

Класс пожарной опасности	Нормативы, параметры и сроки проведения мероприятий по предупреждению, обнаружению и ликвидации лесных пожаров
1	2
	<p>Резервные пожарные команды лесхозов, лесопользователей и лесопожарные формирования, из числа привлекаемых к тушению граждан, должны быть предупреждены и приведены в полную готовность. Закрепленные за ними противопожарный инвентарь и средства транспорта должны быть проверены, и находиться в местах работы команд или вблизи этих мест. По ретрансляционным сетям должна проводиться двух- или трехразовая передача напоминаний об осторожном обращении с огнём в лесу. Организуется передача таких напоминаний в пригородных поездах и автобусах, на железнодорожных платформах и автобусных остановках в лесных районах, вблизи городов и крупных населенных пунктов. Систематически проводится передача указанных напоминаний с вертолётов при патрульных и специальных полётах.</p> <p>В конторах лесхозов организуется дежурство ответственных лиц в рабочие дни, после окончания работы до 24 ч, а в выходные и праздничные дни – с 9 до 24 ч. У дорог, при въезде в лес, по согласованию с местными органами УВД, устанавливаются щиты-сигналы, предупреждающие об опасности пожаров в лесах. При прогнозировании длительного (более 5 дней) периода с отсутствием осадков, отдельные группы (бригады) из наземных пожарных команд с пожарной техникой и средствами транспорта должны быть сосредоточены ближе к наиболее опасным в пожарном отношении участкам. Запрещается посещение отдельных, наиболее опасных участков леса.</p>
<p>V класс (чрезвычайная пожарная опасность)</p>	<p>Все внимание работников лесхозов и, в первую очередь, Государственной лесной охраны должно быть сосредоточено только на охране лесов от пожаров. Наземное патрулирование лесов проводится в течение всего светлого времени, а в наиболее опасных местах – круглосуточно. В помощь лесной охране и временным пожарным сторожам для патрулирования привлекаются рабочие и служащие лесхозов, лесопользователи, добровольные пожарные дружины и работники милиции. Дежурство на пожарных наблюдательных пунктах и в пунктах приёма донесений проводится, как и при IV классе пожарной опасности. Численность наземных команд увеличивается за счет привлечения постоянных рабочих и служащих лесхозов, лесопользователей, других лесопожарных формирований, в соответствии с оперативными планами борьбы с лесными пожарами. Наземным командам дополнительно придается техника с других видов работ (бульдозеры, тракторы с почвообрабатывающими орудиями, автотранспорт). Отдельные бригады, группы при сохранении основных сил и средств пожаротушения в местах постоянного базирования, сосредотачиваются ближе к наиболее опасным участкам.</p> <p>Команды, не занятые на тушении пожаров, должны находиться в местах сосредоточения круглосуточно в состоянии полной готовности к выезду на пожар. Готовность резервных пожарных команд такая же, как и при IV классе пожарной опасности. Резервные пожарные команды пополняются за счёт привлечения в их состав, согласно оперативным планам, рабочих и служащих предприятий и организаций, работающих в данном районе. Противопожарная пропаганда должна быть максимально усилена. Передачи, с напоминанием об осторожном обращении с огнём в лесу, по местным ретрансляционным сетям проводятся через каждые 2-3 ч. В пригородных поездах, автобусах, на речных судах, железнодорожных платформах, речных пристанях и автобусных остановках в лесных районах такие передачи проводятся систематически. Увеличивается продолжитель-</p>

Класс пожарной опасности	Нормативы, параметры и сроки проведения мероприятий по предупреждению, обнаружению и ликвидации лесных пожаров
1	2
	<p>ность полётов вертолётов для передачи указанных напоминаний с помощью звуковещательных установок. Запрещается (ограничивается) въезд в лес или на отдельные участки транспорта, а также посещение леса населением. Закрываются имеющиеся на дорогах в лес шлагбаумы, устанавливаются щиты-сигналы, предупреждающие о чрезвычайной пожарной опасности, выставляются контрольные посты из работников лесной охраны и правоохранительных органов. На весь период чрезвычайной пожарной опасности организуется круглосуточное дежурство в лесхозах, лесничествах и других организациях, на которые возложена охрана лесов.</p>

Приложение 10 Классификация пожарной опасности в лесах по условиям погоды

(утверждена приказом Минсельхоза России от 16 декабря 2008 г. № 532)

Класс пожарной опасности в лесах	Величина комплексного показателя	Степень пожарной опасности
I	0 ... 300	Отсутствует
II	301 ... 1000	Малая
III	1001 ... 4000	Средняя
IV	4001 ... 10000	Высокая
V	Более 10000	Чрезвычайная

Вычисление комплексного показателя пожарной опасности по условиям погоды

(метод рекомендуется в условиях значительного удаления участка лесов от метеорологической станции, либо при отсутствии возможности получать ежедневные соответствующие метеосводки по другим причинам)

Для вычисления комплексного показателя пожарной опасности необходимы следующие данные:

- температура воздуха (в градусах) и точка росы на 13 ч. по местному времени;

- количество выпавших осадков за предшествующие сутки, т.е. за период с 13 ч. предыдущего дня (количество осадков до 2.5 мм в расчет не принимается).

Комплексный показатель (КП) текущего дня определяется как сумма произведений температуры (t) на разность между значением температуры и точкой росы (ню) каждого дня за число дней (n) после последнего дождя:

$$КП = \sum_{i=1}^n [t \times (t - \text{ню})] \cdot n$$

Пример:

Дата	Количество осадков	Температура воздуха, град.	Разность между значением температуры и точкой росы, град.
7/VII	Осадки выпали до 12 ч. в количестве не более 3 мм	16,9	1,6

При этих данных комплексные показатели на каждый день будут равны:

$$\begin{aligned}7/\text{VII} & - 16,9 \times 1,6 - 25,4; \\8/\text{VII} & - 25,4 + (17,9 \times 2,5) = 70,2; \\9/\text{VII} & - 70,2 + (26,8 \times 21,2) = 638,3; \\10/\text{VII} & - 638,3 + (24,1 \times 15,1) = 1002,2.\end{aligned}$$

Количество выпавших осадков определяют по осадкомеру, температуру воздуха - по сухому термометру психрометра, точку росы - по психрометрическим таблицам на основании отсчетов по сухому и смоченному термометрам. Для получения отсчетов психрометр устанавливают вне помещения в тени на высоте 2 м от земли.

В каждом из пунктов метеонаблюдений ведется журнал установленной формы с расчетом комплексного показателя пожарной опасности. Журналы хранятся не менее 10 лет, по записям в них можно оценить напряженность пожароопасного сезона, сравнивая горимость со средними многолетними данными, а также использовать эти журналы при составлении местных шкал оценки пожарной опасности по условиям погоды.

Приложение 11 Нормативы режима осветлений и прочисток в насаждениях основных лесообразующих пород по группам типов леса в лесах лесничества в целях улучшения породного состава

Исходный состав насаждений	Группа типов леса (класс бонитета)	Возраст начала ухода (лет)	Осветления		Прочистки		Целевой состав к возрасту спелости
			Миним. сомкнут. до ухода после ухода	Интенс. в % по запасу срок повтор.	Миним. сомкнут. до ухода после ухода	Интенс. в % по запасу срок повтор.	
1	2	3	4	5	6	7	8
Лесной район хвойно-широколиственных лесов европейской части РФ							
Сосновые насаждения							
1. Сосновые насаждения, чистые и с примесью лиственных до 2 единиц							
	(С) Сложный (1а-1)	5-10	0,8	25-30	0,8	15-25	(8-10)С
			0,6	8-12	0,7	10-15	(0-2)Е,Д др. пор.
2. Сосново-лиственные с преобладанием сосны в составе (5-7 сосны, 3-5 лиственных)							
	(С) Сложный (1а-1)	3-5	0,6	35-60	0,6	30-50	(8-10)С
			0,4	3-5	0,4	8-12	(0-2)Б
21 Сосново-лиственные с участием сосны в составе 3-4 единицы и 6-7 лиственных							
	(С) Сложный (1а-1)	3-5	0,6	40-70	0,6	40-60	(6-9)С
			0,3	3-5	0,4	8-10	(1-4)Б
Еловые насаждения							
1. Еловые насаждения: чистые с примесью лиственных до 2 единиц							
	(Е) Сложные (1а-1)	8-10	0,8	15-30	0,8	15-30	(9-10)Е
							(0-1)Б
			0,6	5-8	0,6	6-8	(0с)

Исходный состав насаждений	Группа типов леса (класс бонитета)	Возраст начала ухода (лет)	Осветления		Прочистки		Целевой состав к возрасту спелости
			Миним. сомкнут. до ухода после ухода	Интенс. в % по запасу срок повтор.	Миним. сомкнут. до ухода после ухода	Интенс. в % по запасу срок повтор.	
1	2	3	4	5	6	7	8
2. Елово-лиственные с преобладанием ели в составе (5-7 ели, 3-5 лиственных)							
	(Е) Сложные (1а-1)	6-8	0,7	30-40	0,7	30-40	(9-10)Е
		0,5	4-6	0,5	8-10	(0-1)Б (Ос)	
21 Елово-лиственные с участием ели в составе 3-4 единицы и 6-7 лиственных							
	(Е) Сложные (1а-1)	4-6	0,6	50-60	0,6	50-60	(8-10)Е
		0,3	4-6	0,4	4-8	(0-2)Б (Ос)	

	(Е) Черничные (1-И)	4-6	0,6	50-60	0,6	50-60	(8-9)Е
		0,3	4-6	0,4	4-8	(1-2)Б (Ос)	
	(Е) Приручье-вые (II-III)	4-6	0,6	50-60	0,6	50-60	(8-9)Е
		0,3	4-6	0,4	4-8	(1-2)Б (Ос)	
Дубовые насаждения							
1. Дубовые насаждения: чистые и с примесью лиственных до 2 единиц							
	Дубравы свежие липово-лещиновые (II-1)	10-15	-	-	0,8	20-35	(8-10)Д
		0,7	5-10	др. пор.			

	(Е) Черничные (1-И)	4-6	0,6	50-60	0,6	50-60	(8-9)Е
			0,3	4-6	0,4	4-8	(1-2)Б
	(Е) Приручье-вые (II-III)	4-6	0,6	50-60	0,6	50-60	(8-9)Е
			0,3	4-6	0,4	4-8	(1-2)Б
	Дубравы свежие липово-осоквые (III-II, IV)	10-15	-	-	0,8	20-30	(9-10)Д
					0,7	5-10	(1-2)Лп, Е др.пор.
	Дубравы влажные липовые (III-IV, II)	10-15	-	-	0,8	20-30	(8-9)Д
					0,7	5-10	(1-2)Лп, Е др. пор.
2. Смешанные насаждения с преобладанием дуба в составе: 5-7 единиц (с мягколиственными и твердолиственными породами)							
	Дубравы свежие липово-лещиновые (II-I)	4-6	0,7	30-45	0,7	35-40	(8-10)Д
				0,5	3-5	0,5	4-6
	Дубравы свежие липово-осоквые (III-II, IV)	4-6	0,7	25-35	0,7	25-35	(8-9)Д
				0,6	3-5	0,6	4-6
	Дубравы влажные липовые (III-IV, II)	4-6	0,7	30-35	0,7	30-35	(8-9)Д
				0,5	3-5	0,5	4-6

Приложение 12 Нормативы количества высверливаемых каналов в зависимости от диаметра ствола дерева

Диаметр дерева на высоте груди	Количество каналов при подсочке	Примечание
1	2	3
20 – 22	1	За год до рубки разрешается подсочка деревьев с диаметром 16 см при следующих нормах нагрузки 16 - 20 см - 1 канал 21 - 24 см - 2 канала 25 см и более - 3 канала
23 – 27	2	
28 – 32	3	
33 и более	3	

Примечание. Сверление канала производят на высоте 20-35 см от корневой шейки дерева. В тех случаях, когда на дереве делается два и больше подсочных отверстий, они располагаются на одной стороне ствола на расстоянии 8-15 см одно от другого с тем расчетом, чтобы сок стекал в один приемник.

Приложение 13 Сроки сбора грибов по видам для зоны хвойно-широколиственных лесов

Лес	Апрель	Май	Июнь	Июль	Август	Сентябрь	Октябрь	Ноябрь
1	2	3	4	5	6	7	8	9
Березовый	Сморчок	Подберезовик Подосиновик Сыроежка Сморчок	Белый гриб Дубовик Подберезовик Подосиновик Сыроежка	Белый гриб Дубовик Груздь Подберезовик Подосиновик Сыроежка Волнушка	Белый гриб Дубовик Груздь Подберезовик Подосиновик Сыроежка Волнушка	Белянка Белый гриб Дубовик Груздь Подберезовик Подосиновик Сыроежка Волнушка Опята	Белянка Белый гриб Дубовик Груздь Подберезовик Подосиновик Сыроежка Волнушка Опята	Сыроежка Опята
Дубовый	Сморчок	Сморчок	Белый гриб Дубовик	Белый гриб Дубовик Волнушка Рыжик Груздь	Белый гриб Дубовик Волнушка Рыжик Груздь	Белый гриб Дубовик Волнушка Белянка Рыжик Груздь Опята	Белый гриб Дубовик Волнушка Белянка Рыжик Груздь Опята	Опята
Сосновый	Сморчок	Сморчок	Белый гриб Сыроежка	Белый гриб Рыжик Маслята Моховики Сыроежка	Белый гриб Рыжик Маслята Моховики Сыроежка	Белый гриб Рыжик Маслята Моховики Зеленушка Серушка Сыроежка Опята	Белый гриб Рыжик Маслята Моховики Зеленушка Серушка Сыроежка Опята	Зеленушка Серушка Сыроежка Опята
Осиновый		Подосиновик	Подосиновик	Подосиновик Груздь	Подосиновик Груздь	Подосиновик Груздь	Подосиновик Груздь	

Приложение 14 Сведения об использовании лесов для геологического изучения недр и разработки месторождений полезных ископаемых

Лесничество	Участковое лесничество	Урочище	Целевое назначение лесов	Кварталы	Площадь добычи, га	Участок недр, добыча	Наименование недропользователя	Срок аренды, до	Решение о предоставлении	Примечание
1	2	3	4	5	6	7	8	9	10	11
Юрьев - Польское	Елховское	-	эксплуатационные	кв. 1 часть выд.9, выдел 14	3,3	Добыча песчано-гравийного материала	ООО «Русский щебень»	31.12.2027 г.	приказ ДЛХ № 405-П от 31.03.2016 г.	

Приложение 15. Перечень нормативно-правовых актов Владимирской области

1. Постановление Губернатора Владимирской области от 20.12.2006 № 898 «Об утверждении Положения о департаменте лесного хозяйства администрации Владимирской области».
2. Закон Владимирской области от 11.10.2005 № 148-ОЗ «О Красной книге Владимирской области».
3. Постановление Губернатора Владимирской области от 22.01.2007 № 36 «О создании государственного учреждения «Владимирская база авиационной охраны лесов».
4. Постановление Губернатора Владимирской области от 12.03.2007 № 156 «О некоторых мерах по реализации Лесного кодекса Российской Федерации от 04.12.2006 № 201-ФЗ в части передачи органам государственной власти Владимирской области отдельных полномочий Российской Федерации в сфере лесных отношений».
5. Постановление Губернатора Владимирской области от 10.04.2007 № 253 «О ликвидации и создании государственных учреждений Владимирской области».
6. Постановление Губернатора Владимирской области от 18.04.2007 № 263 «О передаче государственного недвижимого имущества Владимирской области в безвозмездное пользование Федеральному государственному учреждению «Центральная база авиационной охраны лесов «Авиалесоохрана».
7. Постановление Губернатора Владимирской области от 19.06.2007 № 444 «Об областной межведомственной комиссии по борьбе с незаконным оборотом древесины».
8. Постановление Губернатора Владимирской области от 27.02.2008 № 123 "О перечне должностных лиц, осуществляющих федеральный государственный лесной надзор (лесная охрана) на территории Владимирской области".
9. Постановление Губернатора Владимирской области от 27.07.2007 № 542 «О признании утратившими силу отдельных нормативных правовых актов в области лесных отношений».
10. Постановление Губернатора Владимирской области от 13.09.2007 № 686 «О реорганизации в форме преобразования государственных учреждений в ГУП ВО «Владимирское лесопромышленное предприятие».
11. Закон Владимирской области от 14.11.2007 № 146-ОЗ «О порядке и нормативах заготовки гражданами древесины для собственных нужд на территории Владимирской области».
12. Закон Владимирской области от 07.12.2007 № 172-ОЗ «О внесении изменений в статью 7 Закона Владимирской области «О денежном содержании государственных гражданских служащих Владимирской области, денежном

вознаграждении и денежном поощрении лиц, замещающих государственные должности Владимирской области».

13. Закон Владимирской области от 11.12.2007 № 180-ОЗ «О порядке заготовки и сбора гражданами недревесных лесных ресурсов, заготовки пищевых лесных ресурсов и сбора лекарственных растений для собственных нужд на территории Владимирской области».

14. Постановление Губернатора Владимирской области от 13.02.2008 № 113 «О наложении карантина по вредителям лесоматериалов».

15. Закон Владимирской области от 08.05.2008 № 88-ОЗ «Об особо охраняемых природных территориях Владимирской области».

16. Постановление Губернатора Владимирской области от 12.12.2012 № 1399 «О создании экспертной комиссии по проведению государственной экспертизы проекта освоения лесов».

17. Постановление администрации Владимирской области от 22.06.2015 № 587 "О признании утратившими силу отдельных нормативных правовых актов Губернатора области".

18. Постановление Губернатора Владимирской области от 29.12.2008 № 951 «Об утверждении лесного плана Владимирской области».

19. Постановление Губернатора Владимирской области от 29.12.2008 № 952 «Об утверждении лесохозяйственных регламентов территориальных органов департамента лесного хозяйства администрации области».

20. Постановление Губернатора Владимирской области от 10.02.2009 № 107 «О признании утратившими силу отдельных нормативных правовых актов в области лесных отношений».

21. Постановление Губернатора Владимирской области от 10.06.2009 № 439 «О выполнении п. 2 решения коллегии администрации области от 07.05.2009 № 3-к «О документах, рассмотренных на заседании коллегии администрации области 27 апреля 2009 года».

22. Закон Владимирской области от 07.12.2009 № 165-ОЗ «Об установлении исключительных случаев заготовки древесины и недревесных лесных ресурсов на основании договоров купли-продажи лесных насаждений во Владимирской области».

23. Постановление Губернатора Владимирской области от 11.12.2009 № 1049 «О внесении изменений в постановление Губернатора области от 20.04.2009 № 306».

24. Постановление Губернатора Владимирской области от 16.03.2010 № 275 «О мерах по обеспечению охраны лесов и торфяных месторождений, организации предупреждения и тушения лесных и торфяных пожаров на территории области в 2010 году» (в ред. постановления Губернатора Владимирской области от 19.07.2010 № 827).

25. Постановление Губернатора Владимирской области от 25.02.2010 № 165 «О признании утратившими силу отдельных нормативных правовых актов администрации области в сфере лесных отношений».

26. Постановление Губернатора Владимирской области от 31.03.2010 № 379 «Об утверждении штатной численности и Положения об оплате труда работников государственного бюджетного учреждения Владимирской области «Владимирская база авиационной охраны лесов».

27. Постановление Губернатора Владимирской области от 04.05.2010 № 546 «О ставках платы за единицу объема древесины, заготавливаемой на землях, находящихся в собственности Владимирской области».

28. Постановление Губернатора Владимирской области от 28.03.2011 № 253 «О перечне должностных лиц, осуществляющих федеральный государственный пожарный надзор в лесах, расположенных на землях лесного фонда на территории Владимирской области».

29. Постановление Губернатора Владимирской области от 29.06.2010 № 746 «Об утверждении Правил использования на территории Владимирской области объектов животного мира, не отнесенных к охотничьим ресурсам и водным биологическим ресурсам, и не принадлежащих к видам, занесенным в Красную книгу Российской Федерации и в Красную книгу Владимирской области».

30. Постановление Губернатора Владимирской области от 14.07.2010 № 813 «О внесении изменения в постановление Губернатора области от 23.09.2009 № 787 «О создании комиссии по оценке состояния, развития и функционирования особо охраняемых природных территорий регионального значения».

31. Закон Владимирской области от 07.10.2010 № 95-ОЗ «О внесении изменений в статьи 1 и 2 Закона Владимирской области «О порядке и нормах заготовки гражданами древесины для собственных нужд на территории Владимирской области».

32. Постановление Губернатора Владимирской области от 12.11.2010 № 1207 «О внесении изменений в постановление Губернатора области от 14.06.2005 № 341 «О реализации Федерального закона от 21.12.2004 № 172-ФЗ «О переводе земель или земельных участков из одной категории в другую».

33. Постановление Губернатора Владимирской области от 30.12.2010 № 1393 «О создании государственного бюджетного учреждения Владимирской области «Владимирская база авиационной охраны лесов».

34. Постановление Губернатора Владимирской области от 28.03.2011 № 253 «О перечне должностных лиц, осуществляющих федеральный государственный пожарный надзор в лесах, расположенных на землях лесного фонда на территории Владимирской области».

35. Постановление Губернатора Владимирской области от 28.03.2011

№ 255 «О мерах по обеспечению предупреждения и тушения лесных и торфяных пожаров на территории области в 2011 году».

36. Постановление Губернатора Владимирской области от 05.08.2011 № 788 «О ликвидации территориальных органов департамента лесного хозяйства администрации Владимирской области».

37. Постановление Губернатора Владимирской области от 06.09.2011 № 942 «О внесении изменений в отдельные нормативные правовые акты».

38. Постановление Губернатора Владимирской области от 13.10.2011 № 1101 «О создании государственных казенных учреждений Владимирской области в сфере лесных отношений».

39. Постановление Губернатора Владимирской области от 19.10.2011 № 1123 «О внесении изменения в постановление Губернатора области от 28.07.2010 № 865 «О регламенте работы администрации Владимирской области».

40. Постановление Губернатора Владимирской области от 01.11.2011 № 1192 «О реорганизации ГУП ВО «Владлеспром».

41. Постановление Губернатора Владимирской области от 09.12.2011 № 1385 «О внесении изменений в отдельные постановления Губернатора области в сфере лесных отношений».

42. Постановление Губернатора Владимирской области от 21.12.2011 № 1436 «Об утверждении Положения об оплате труда работников государственных казенных учреждений Владимирской области в сфере лесных отношений».

43. Постановление Губернатора Владимирской области от 30.03.2012 № 310 «О мерах по обеспечению предупреждения и тушения лесных и торфяных пожаров на территории области в 2012 году».

44. Постановление Губернатора Владимирской области от 22.06.2012 № 653 «О софинансировании расходов федерального бюджета на приобретение специализированной лесопожарной техники и оборудования».

45. Постановление Губернатора Владимирской области от 25.06.2013 № 746 «Об утверждении порядка предоставления субсидий из областного бюджета государственным бюджетным и автономным учреждениям, функции и полномочия учредителя в отношении которых осуществляет департамент лесного хозяйства администрации области, на цели, не связанные с финансовым обеспечением выполнения государственного задания на оказание государственных услуг (выполнение государственных работ)» (с изменениями и дополнениями).

46. Постановление Губернатора Владимирской области от 07.09.2012 № 1007 «О внесении изменений в постановление Губернатора области от 27.02.2008 № 123 «О перечне должностных лиц, осуществляющих федеральный государственный лесной надзор (лесная охрана) на территории Владимирской области».

47. Постановление Губернатора Владимирской области от 09.10.2012

№ 1142 «О внесении изменений в приложение к постановлению Губернатора области от 21.12.2011 № 1436 «Об утверждении Положения об оплате труда работников государственных казенных учреждений Владимирской области в сфере лесных отношений».

48. Постановление Губернатора Владимирской области от 28.02.2014 № 179 "О внесении изменений в приложение к постановлению Губернатора области от 24.09.2013 № 1062 «Об утверждении государственной программы Владимирской области» Развитие лесного хозяйства в лесном фонде на территории Владимирской области на период 2014 - 2020 годов».

49. Постановление Губернатора Владимирской области от 25.10.2012 № 1213 «О внесении изменений в постановление Губернатора области от 31.03.2010 № 379 «Об утверждении штатной численности и Положения об оплате труда работников государственного бюджетного учреждения Владимирской области "Владимирская база авиационной охраны лесов».

КАРТА-СХЕМА
расположения территорий
Юрьев-Польского лесничества
ВЛАДИМИРСКОЙ ОБЛАСТИ
 (приложение к лесохозяйственному
 регламенту)

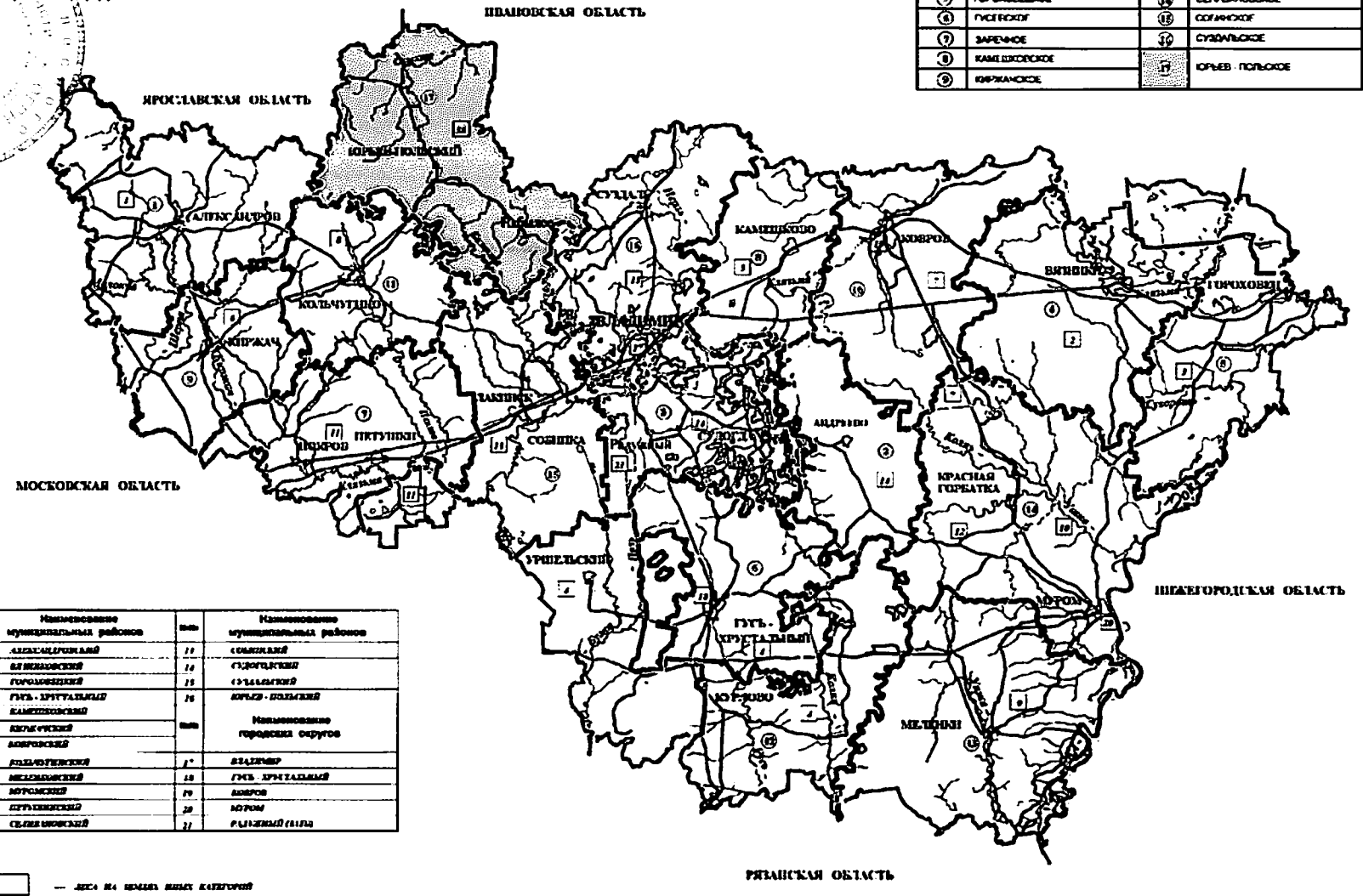
Масштаб 1:1000000

Общая площадь 56 082 га



ЭКСПЛИКАЦИЯ

Наименование			
№№№	лесничеств	№№№	лесничеств
1	АЛЕКСАНДРОВСКОЕ	15	КОБРОВСКОЕ
2	АНДРЕЕВСКОЕ	16	КОПАНЬСКОЕ
3	ВЛАДИМИРСКОЕ	17	КУРЬСКОЕ
4	ВРДНОВСКОЕ	18	МЕЛЕНСКОЕ
5	ГОРОХОВСКОЕ	19	СЕЛВАНОВСКОЕ
6	ГУСЕВСКОЕ	20	СОЛНЦОВСКОЕ
7	ЗАРЕЧНОЕ	21	СУЗДАЛЬСКОЕ
8	КАМЕНСКОЕ	22	ЮРЬЕВ-ПОЛЬСКОЕ
9	КУРЬЯНСКОЕ		




№№	Наименование муниципальных районов	№№	Наименование муниципальных районов
1	АЛЕКСАНДРОВСКИЙ	11	СОКОЛСКИЙ
2	ВЕНЕВСКИЙ	14	СУЗДАЛЬСКИЙ
3	ГОРОХОВСКИЙ	15	СУЗДАЛЬСКИЙ
4	ГУСЕВСКИЙ	16	ЮРЬЕВ-ПОЛЬСКИЙ
5	КАМЕНСКИЙ		Наименование городских округов
6	КАМЕНСКИЙ		
7	АНДРЕЕВСКИЙ		
8	КАМЕНСКИЙ	17	ВЛАДИМИР
9	НИКОЛАЕВСКИЙ	18	ГУСЕВ-ПРИТВОРСКИЙ
10	КОРНАВСКИЙ	19	КОБРОВ
11	КОРНАВСКИЙ	20	КОРНАВ
12	СЕЛВАНОВСКИЙ	21	РАДЫЖАНО-РАЙОН

— ЛЕСА НА ЧЕРАХ ИЛИ КАТЕГОРИИ

Приложение № 7 к постановлению
Департамента лесного хозяйства
Владимирской области
от 23.12.2021 № 23

**ЛЕСОХОЗЯЙСТВЕННЫЙ РЕГЛАМЕНТ
ГОСУДАРСТВЕННОГО
КАЗЕННОГО УЧРЕЖДЕНИЯ
ВЛАДИМИРСКОЙ ОБЛАСТИ
«КОВРОВСКОЕ ЛЕСНИЧЕСТВО»**

Директор Департамента



Е.В. Малышев

Владимир, 2021

**ФЕДЕРАЛЬНОЕ АГЕНТСТВО ЛЕСНОГО ХОЗЯЙСТВА
ФЕДЕРАЛЬНОЕ ГОСУДАРСТВЕННОЕ БЮДЖЕТНОЕ УЧРЕЖДЕНИЕ «РОСЛЕСИНФОРГ»
ФИЛИАЛ ФГБУ «РОСЛЕСИНФОРГ» «МОСЛЕСПРОЕКТ»**

ЛЕСОХОЗЯЙСТВЕННЫЙ РЕГЛАМЕНТ

КОВРОВСКОГО ЛЕСНИЧЕСТВА

департамента лесного хозяйства

Владимирской области

Директор

Заместитель директора

**Начальник отдела
лесоустройства**

Инженер

Инженер

Н.К. Нетбальский

Г.К. Протченко

М.В. Крючков

И.А. Ищик

Л.В. Урбанович

Москва, 2019



ОГЛАВЛЕНИЕ

	Стр.
Введение	8
Глава 1. Краткая характеристика лесничества и виды разрешенного использования лесов.....	11
1.1. Краткая характеристика лесничества	11
1.1.1. Наименование и местоположение лесничества.....	11
1.1.2. Распределение территории лесничества по муниципальным образованиям.....	12
1.1.3. Распределение территории лесничества по муниципальным образованиям.....	12
1.1.4. Карта-схема Владимирской области с выделением территории лесничества.....	14
1.1.5. Распределение лесов лесничества по лесорастительным зонам, лесным районам и зонам лесозащитного и лесосеменного районирования	14
1.1.6. Распределение лесов лесничества по целевому назначению и категориям защитных лесов по кварталам или их частям, а также основания выделения защитных, эксплуатационных и резервных лесов	16
1.1.7. Характеристика лесных и нелесных земель из состава земель лесного фонда на территории лесничества	31
1.1.8. Характеристика имеющихся и проектируемых особо охраняемых природных территорий и объектов, планов по их организации, развитию экологических сетей, сохранению биоразнообразия	33
1.1.9. Характеристика проектируемых лесов национального наследия	36
1.1.10. Перечень видов биологического разнообразия и размеров буферных зон, подлежащих сохранению при осуществлении лесосечных работ.....	36
1.1.11. Характеристика существующих объектов лесной, лесоперерабатывающей инфраструктуры, объектов, не связанных с созданием лесной инфраструктуры, мероприятий по строительству, реконструкции и эксплуатации указанных объектов, предусмотренных документами территориального планирования.....	41
1.1.12. Поквартальная карта-схема подразделения лесов по целевому назначению с нанесением местоположения существующих и проектируемых особо охраняемых природных территорий и объектов, объектов лесной, лесоперерабатывающей инфраструктуры, объектов, не связанных с созданием лесной инфраструктуры.....	43
1.2. Виды разрешенного использования лесов на территории лесничества с	

распределением по кварталам	44
Глава 2. Нормативы, параметры и сроки использования лесов, нормативы по охране, защите и воспроизводству лесов	72
2.1. Нормативы, параметры и сроки использования лесов при заготовке древесины	72
2.1.1. Расчетная лесосека для осуществления рубок спелых и перестойных лесных насаждений.....	74
2.1.2. Расчетная лесосека (ежегодный допустимый объем изъятия древесины) для осуществления рубок средневозрастных, приспевающих, спелых, перестойных лесных насаждениях при уходе за лесами	89
2.1.3. Расчетная лесосека (ежегодный допустимый объем изъятия древесины) при всех видах рубок	102
2.1.4. Возрасты рубок	104
2.1.5. Процент (интенсивность) выборки древесины с учетом полноты древостоя и состава.....	105
2.1.6. Размеры лесосек.....	107
2.1.7. Сроки примыкания лесосек.....	109
2.1.8. Количество зарубов	109
2.1.9. Сроки повторяемости рубок	110
2.1.10. Методы лесовосстановления	110
2.1.11. Сроки использования лесов для заготовки древесины и другие сведения	111
2.2. Нормативы, параметры и сроки использования лесов для заготовки живицы.....	113
2.3. Нормативы, параметры и сроки использования лесов для заготовки и сбора недревесных лесных ресурсов.....	116
2.3.1. Нормативы (ежегодные допустимые объемы) и параметры использования лесов для заготовки недревесных лесных ресурсов по их видам	118
2.4. Нормативы, параметры и сроки использования лесов для заготовки пищевых лесных ресурсов и сбора лекарственных растений.....	119
2.4.1. Нормативы (ежегодные допустимые объемы) и параметры использования лесов для заготовки пищевых лесных ресурсов и сбора лекарственных растений по их видам.....	120
2.4.2. Сроки заготовки и сбора	123
2.4.3. Сроки заготовки и сбора при заготовке древесных соков	123
2.5. Нормативы, параметры и сроки использования лесов для	

осуществления видов деятельности в сфере охотничьего хозяйства.....	125
2.5.1. Перечень и нормы проведения биотехнических мероприятий.....	125
2.5.2. Перечень разрешенных для размещения объектов охотничьей инфраструктуры.....	130
2.6. Нормативы, параметры и сроки использования лесов для ведения сельского хозяйства	133
2.7. Нормативы, параметры и сроки использования лесов для осуществления научно-исследовательской и образовательной деятельности.....	135
2.8. Нормативы, параметры и сроки использования лесов для осуществления рекреационной деятельности	138
2.8.1. Нормативы использования лесов для осуществления рекреационной деятельности.....	142
2.8.2. Перечень кварталов и (или) частей кварталов зоны рекреационной деятельности, в том числе перечень кварталов и (или) их частей, в которых допускается возведение физкультурно-оздоровительных, спортивных и спортивно-технических сооружений	148
2.8.3. Функциональное зонирование территории зоны рекреационной деятельности.....	150
2.8.4. Перечень временных построек на лесных участках и нормативы их благоустройства.....	150
2.8.5. Параметры и сроки использования лесов для осуществления рекреационной деятельности	152
2.9. Нормативы, параметры и сроки использования лесов для создания лесных плантаций и их эксплуатации	154
2.10. Нормативы, параметры и сроки использования лесов для выращивания лесных плодовых, ягодных, декоративных растений, лекарственных растений	154
2.11. Нормативы, параметры и сроки использования лесов для создания лесных питомников и их эксплуатации	157
2.11.1. Нормативы, параметры и сроки использования лесов для выполнения изыскательских работ	160
2.12. Нормативы, параметры и сроки использования лесов для выполнения работ по геологическому изучению недр, для разработки месторождений полезных ископаемых.....	160
2.13. Нормативы, параметры и сроки использования лесов для строительства и эксплуатации водохранилищ и иных искусственных	

водных объектов, а также гидротехнических сооружений, морских портов, морских терминалов, речных портов, причалов.....	163
2.14. Нормативы, параметры и сроки использования лесов для строительства, реконструкции, эксплуатации линейных объектов.....	164
2.15. Нормативы, параметры и сроки использования лесов для переработки древесины и иных лесных ресурсов.....	166
2.16. Нормативы, параметры и сроки использования лесов для осуществления религиозной деятельности.....	169
2.17. Требования к охране, защите и воспроизводству лесов	170
2.17.1. Требования к мерам пожарной безопасности в лесах, охране лесов от загрязнения радиоактивными веществами и иного негативного воздействия.....	170
2.17.1.1. Нормативы мероприятий по противопожарному устройству лесов	170
2.17.1.2. Требования к охране лесов от загрязнения и иного негативного воздействия.....	180
2.17.2. Требования к защите лесов (нормативы и параметры санитарно-оздоровительных мероприятий, профилактических мероприятий по защите лесов, мероприятий по ликвидации очагов вредных организмов, а также других определенных уполномоченным федеральным органом исполнительной власти мероприятий)	188
2.17.3. Требования к воспроизводству лесов (нормативы, параметры, сроки проведения мероприятий по лесовосстановлению, лесоразведению, уходу за лесами).....	203
2.18. Особенности требований к использованию лесов по лесорастительным зонам и лесным районам, включающих схему лесорастительного районирования лесничества, особенности требований (по нормативам, параметрам и срокам использования) к различным видам использования лесов в соответствии с лесорастительными зонами и лесными районами.....	211
Глава 3. Ограничения использования лесов.....	212
3.1. Ограничения по видам целевого назначения лесов	212
3.2. Ограничения по видам особо защитных участков леса.....	217
3.3. Ограничения по видам использования лесов.....	315
Заключение	324
Приложение 1. Законодательные акты Российской Федерации.....	325
Приложение 2. Нормативные и правовые акты, регламентирующие виды использования лесов, предусмотренные Лесным кодексом РФ	329

Приложение 3. Характеристика путей транспорта	339
Приложение 4. Нормативы режима рубок ухода в насаждениях основных лесообразующих пород по группам типов леса лесничества при вырубке средневозрастных, приспевающих спелых и перестойных насаждений.....	340
Приложение 5. Продолжительность проведения подсочки.....	347
Приложение 6. Общая ширина межкарровых ремней и количество карр на стволах деревьев для различных категорий проведения подсочки	347
Приложение 7. Расчетно-технологические карты проведения работ по искусственному и комбинированному лесовосстановлению во Владимирской области	348
Приложение 9. Нормативы, параметры и сроки проведения мероприятий по предупреждению, обнаружению и ликвидации лесных пожаров при разных классах пожарной опасности в зависимости от условий погоды.....	360
Приложение 10. Классификация пожарной опасности в лесах по условиям погоды	363
Приложение 11. Нормативы режима осветлений и прочисток в насаждениях основных лесообразующих пород по группам типов леса в лесах лесничества в целях улучшения породного состава.....	365
Приложение 12. Сроки сбора грибов по видам для зоны хвойно-широколиственных лесов.....	372
Приложение 13. Сведения об использовании лесов для геологического изучения недр и разработки месторождений полезных ископаемых.....	373
Приложение 14. Перечень нормативно-правовых актов Владимирской области	375

Лесохозяйственный регламент и тематические карты – схемы лесохозяйственного регламента на одном CD-R диске

Введение

Общие положения

Настоящий лесохозяйственный регламент Государственного казенного учреждения Владимирской области «Ковровское лесничество» (далее лесохозяйственный регламент, Ковровское лесничество) является основой для осуществления использования, охраны, защиты и воспроизводства лесов, расположенных в границах Ковровского лесничества.

Лесохозяйственный регламент разработан в соответствии с частью 7 статьи 87 Лесного кодекса Российской Федерации от 04.12.2006 № 200-ФЗ (далее Лесной кодекс РФ), приказом Министерства природных ресурсов и экологии Российской Федерации (далее Минприроды России) от 27.02.2017 № 72 «Об утверждении состава лесохозяйственных регламентов, порядка их разработки, сроков их действия и порядка внесения в них изменений».

Лесохозяйственный регламент содержит свод нормативов и параметров комплексного освоения лесов применительно к территории, лесорастительным условиям лесничества, определяет правовой режим лесов.

Лесохозяйственный регламент обязателен для исполнения гражданами, юридическими лицами, осуществляющими использование, охрану, защиту, воспроизводство лесов в границах лесничества. Невыполнение гражданами, юридическими лицами, осуществляющими использование лесов, лесохозяйственного регламента является основанием для досрочного расторжения договоров аренды лесных участков, договоров купли-продажи лесных насаждений, принудительного прекращения права постоянного (бессрочного) пользования или безвозмездного срочного пользования лесными участками (ст. 24, 51, 61 Лесного кодекса РФ).

Срок действия лесохозяйственного регламента – до 31.12.2025 года.

Задачи лесохозяйственного регламента

Лесохозяйственный регламент в соответствии со статьей 87 Лесного кодекса РФ является основой осуществления использования, охраны, защиты, воспроизводства лесов, расположенных в границах лесничества.

В лесохозяйственном регламенте в отношении лесов, расположенных в границах лесничества, в соответствии с частью 5 статьи 87 Лесного кодекса РФ и другими нормативными актами устанавливаются:

- подразделение лесов по целевому назначению;
- многоцелевое, непрерывное и неистощительное использование лесов;
- определение видов разрешенного использования лесов;
- определение возможности сочетания в пределах одного лесного участка различных видов его существующего и перспективного использования;
- возрасты рубок, расчетная лесосека, сроки использования лесов и другие параметры их разрешенного использования;
- ограничения использования лесов в случаях запрета на осуществление одного или нескольких видов использования лесов, запрета на проведение

рубок, иных ограничений, установленных Лесным кодексом РФ и другими Федеральными законами;

- требования к охране, защите, воспроизводству лесов и перспективного использования лесов.

Основание для разработки:

Лесохозяйственный регламент Ковровского лесничества разработан на основании государственного контракта от 07.11.2017 № 27.

Лесохозяйственный регламент ГКУ «Ковровское лесничество» утвержден постановлением департамента лесного хозяйства администрации Владимирской области от 08.10.2018 №14 (Приложение № 3).

С момента введения в действие лесохозяйственного регламента были приняты отдельные законы и подзаконные акты, которые изменили некоторые положения и позиции лесного законодательства, в связи с чем, возникала необходимость внесения изменений в лесохозяйственный регламент, что предусмотрено Составом лесохозяйственных регламентов, порядка их разработки, сроков их действия и порядка внесения в них изменений, утвержденного приказом Минприроды России от 27.02.2017 № 72.

В целях приведения лесохозяйственного регламента в соответствии с новыми принятыми федеральными законами и подзаконными нормативными актами Федеральным государственным бюджетным учреждением «Рослесинфорг» (ФГБУ «Рослесинфорг») Федерального агентства лесного хозяйства выполнены работы по внесению изменений в лесохозяйственный регламент Ковровского лесничества согласно Государственному контракту с департаментом лесного хозяйства администрации Владимирской области от 08.04.2019 № 28.

Внесение изменений в лесохозяйственные регламенты осуществляется в случаях:

- изменения структуры и состояния лесов, выявленных в процессе проведения лесоустройства, специальных обследований, включающих в себя сведения о лесных пожарах и лесных насаждениях, поврежденных вредными организмами, промышленными выбросами, ветровалами (буреломами) и другими негативными воздействиями, а также в результате лесопатологических обследований;

- принятия или изменения нормативных правовых актов в области лесных отношений;

- осуществления санитарно-оздоровительных мероприятий и мероприятий по ликвидации очагов вредных организмов (по результатам их осуществления);

- выявления технических ошибок.

При внесении изменений анализируются материалы специальных обследований, включающих в себя сведения о лесных пожарах и лесных насаждениях, поврежденных вредными организмами, промышленными выбросами, ветровалами (буреломами) и другими негативными воздействиями,

лесоустройства, лесопатологических обследований, рассчитываются новые нормативы, параметры и сроки использования лесов, требования по охране, защите и воспроизводству лесов.

Внесение изменений в лесохозяйственные регламенты осуществляется в порядке, установленном пунктами 9 - 17 Составы лесохозяйственных регламентов, порядка их разработки, сроков их действия и порядка внесения в них изменений.

Сведения о разработчиках

Внесение изменений в лесохозяйственный регламент разработаны ФГБУ «Рослесинфорг»

Юридический адрес: Волгоградский проспект, д.45, стр. 1, Москва, 109316.

Почтовый адрес: Волгоградский проспект, д.45, стр. 1, Москва, 109316

Филиал ФГБУ «Рослесинфорг» «Мослеспроект» ул. Люблинская, д. 3, г. Щербинка г. Москва, 108851

Телефон: 8 (495) 505-61-68

Тел/факс: 8 (495) 867-07-63

Электронный адрес: mlp@moslesproekt.ru

Информационная база для составления лесохозяйственного регламента

При разработке лесохозяйственного регламента и внесении изменений в него использовались:

- материалы лесоустройства 2009-2014 годов Ковровского лесничества;
- материалы лесоустройства 2016 г. Великовского (урочище Новая жизнь) и Клязьмогородецкого (урочище Тихие зори) участковых лесничеств;
- материалы лесоустройства 2018 г. Великовского (урочище Ковровский электромеханический завод), Клязьмогородецкого (урочище Искра) и Ивановского-1 (урочище Рассвет) участковых лесничеств;
- отраслевая статистическая отчетность Департамента лесного хозяйства Владимирской области;
- данные лесопатологического обследования за 2015-2017 годы.
- сведения государственного лесного реестра.

Лесохозяйственный регламент составлен на основании действующих законов и нормативных правовых актов Российской Федерации и Владимирской области, неисчерпывающий перечень которых приведен в Приложениях 1,2,14.

Глава 1. Краткая характеристика лесничества и виды разрешенного использования лесов

1.1. Краткая характеристика лесничества

1.1.1. Наименование и местоположение лесничества

В соответствии с частью 1 статьи 23 Лесного кодекса РФ, основными территориальными единицами управления в области использования, охраны, защиты, воспроизводства лесов являются лесничества.

Ковровское лесничество и его границы определены приказом Рослесхоза от 12.09.2008 № 257 «Об определении количества лесничеств на территории Владимирской области и установлении их границ».

В состав лесничества вошли леса бывшего Ковровского лесхоза и Ковровского лесхоза - филиала ГУ «Владлес».

В соответствии с Законом Владимирской области от 10.12.2001 № 129-ОЗ «О Губернаторе (главе администрации) и администрации Владимирской области» постановлением Губернатора Владимирской области от 05.08.2011 № 788 «О ликвидации территориальных органов департамента лесного хозяйства администрации Владимирской области» было ликвидировано ТО «Ковровское лесничество».

В целях обеспечения реализации полномочий в области лесных отношений в соответствии с действующим законодательством постановлением Губернатора Владимирской области от 13.10.2011 № 1101 «О создании государственных казенных учреждений Владимирской области в сфере лесных отношений» создано Государственное казенное учреждение Владимирской области «Ковровское лесничество» (далее – Ковровское лесничество).

Ковровское лесничество расположено в северной части Владимирской области на территории Ковровского и Камешковского муниципальных районов.

Лесничество граничит: на севере – с Ивановской областью; на юге – с Андреевским лесничеством (Судогодский муниципальный район Владимирской области) и Селивановским лесничеством (Вязниковский, Ковровский и Селивановский муниципальные районы Владимирской области); на западе – с Камешковским лесничеством (Камешковский и Ковровский муниципальные районы Владимирской области); на востоке – с Вязниковским лесничеством (Вязниковский муниципальный район Владимирской области).

Контора лесничества находится в поселке Мелехово Владимирской области, в 75 км от областного центра г. Владимир.

Почтовый адрес: 601967, Владимирская область, Ковровский район, д. Черноситово, ул. Мелеховское лесничество, д. 1-а.

Телефон: 8 (49232) 7-81-45

Тел/факс: 8 (49232) 7-81-45

Адрес электронной почты: kovrovles@mail.ru

1.1.2. Распределение территории лесничества по муниципальным образованиям

Общая площадь Ковровского лесничества по данным государственного лесного реестра и материалам лесоустройства составляет 117753 га, в том числе по участковым лесничествам:

Осиповское – 14276 га, Эсинское – 10969 га, Ивановское – 10633 га, Ковровское – 11902 га, Красномаяковское – 11755 га, Мелеховское – 15116 га, Клязьминское – 11990 га, Великовское – 9607 га, Клязьмогородецкое – 11207 га, Ивановское 1 – 10298 га.

1.1.3. Распределение территории лесничества по муниципальным образованиям

Согласно приказу Рослесхоза от 12.09.2008 № 257 «Об определении количества лесничеств на территории Владимирской области и установлении их границ», территория Ковровского лесничества разделена на 10 участковых лесничеств. В целях организации устойчивого управления лесами и удобства ведения государственного лесного реестра Великовское, Клязьмогородецкое и Ивановское 1 участковые лесничества, сформированные из лесов, ранее находившихся во владении сельскохозяйственных организаций Ковровского района, поделены на урочища.

Таблица 1

Структура Ковровского лесничества

№ п/п	Наименование участковых лесничеств	Наименование урочища	Номера кварталов	Административный район (муниципальное образование)	Общая площадь, га
1	2	3	4	5	6
1	Осиповское		1-111	Ковровский	14276
2	Эсинское		1-111		10969
3	Ивановское		1-102		10633
4	Ковровское		1-47,49-58,60-116		11902
5	Красно-маяковское		1-116		11755
6	Мелеховское		1-69,73-78,83, 86,87,91-99, 103, 104,108-116,123, 130-133,135-150		11929

продолжение таблицы 1

№ п/п	Наименование участковых лесничеств	Наименование урочища	Номера кварталов	Административный район (муниципальное образование)	Общая площадь, га
1	2	3	4	5	6
6	Мелеховское		70-72,79-82, 84,85, 88-90, 100-102, 105-107, 117-122, 124-129,134	Камешковский	3187
	Итого по участковому лесничеству		1-150		15116
7	Клязьминское		1-105	Ковровский	11990
8	Великовское	Ковровское-1	1-60		4182
		Новая жизнь	68-122		4333
		Птице-водческая Агрофирма Ковровское	61-67		445
		Ковровский электро-механический завод	123-128		647
		Итого по участковому лесничеству			
9	Клязьмо-городецкое	Гигант	1-24		1655
		Активист	25-34		582
		Санниковское	35-58		2135
		Искра	59-86		2819
		Заречье	87-105	982	
		Тихие зори	106-137	2039	
		Петровское	138-140	184	
		Ковровское 2	141-147	811	
Итого по участковому лесничеству			11207		
10	Ивановское 1	Рассвет	1-17,21-27	1711	
		Смолино	28-75	5363	
		Ассоциация Костюнинская	18-20	292	
		Аксениха	76-82	660	
		Завод им. В.А.Дегтярева	83-105	2129	

продолжение таблицы 1

№ п/п	Наименование участковых лесничеств	Наименование урочища	Номера кварталов	Административный район (муниципальное образование)	Общая площадь, га
1	2	3	4	5	6
10	Ивановское 1	Подсобное хозяйство Ковровского психоневрологического интерната	106	Ковровский	143
Итого по участковому лесничеству					10298
Итого по лесничеству				Ковровский	114572
				Камешковский	3187
				Всего	117753

1.1.4. Карта-схема Владимирской области с выделением территории лесничества

Пространственное расположение Ковровского лесничества представлено на карте-схеме Владимирской области.

1.1.5. Распределение лесов лесничества по лесорастительным зонам, лесным районам и зонам лесозащитного и лесосеменного районирования

Лесное районирование есть деление территории по характеру лесной (древесной) растительности условиям ее существования. Лесорастительное районирование показывает географическое разнообразие лесов, как природной основы специализации лесохозяйственного производства и организации его на зонально-типологической основе. Цель лесного районирования – формирование системы территориальных образований, относительно однородных в своих границах по лесорастительным, экономическим и иным условиям, принципам организации лесоуправления и использования лесов.

Назначение лесного районирования – обеспечение рационального и эффективного ведения лесного хозяйства с учетом сохранения окружающей среды.

В соответствии с лесорастительным районированием, утвержденным приказом Минприроды России от 18.08.2014 № 367 «Перечень лесорастительных зон Российской Федерации и Перечень лесных районов Российской Федерации», вся территория Ковровского лесничества относится к лесорастительной зоне хвойно-широколиственных лесов, к лесному району хвойно-широколиственных (смешанных) лесов европейской части Российской Федерации.

Распределение территории лесничества и участковых лесничеств (уро-

чищ) по лесорастительным зонам и лесным районам приведено на карте-схеме Ковровского лесничества.

Таблица 2

Распределение лесов лесничества по лесорастительным зонам и лесным районам

№ п/п	Наименование участковых лесничеств	Лесорастительная зона	Лесной район	Зона лесозащитного районирования	Зона лесосеменного районирования	Перечень лесных кварталов	Площадь, га
1	2	3	4	5	6	7	8
1	Осиповское	Хвойно-широколиственных лесов	Лесной район хвойно-широколиственных (смешанных) лесов европейской части РФ	Зона средней лесопатологической угрозы, Окско-Клязьменский лесозащитный район	2 район Сосны обыкновенной, 3 район Ели 1 район Дуба черешчатого	1-111	14276
2	Эсинское					1-111	10969
3	Ивановское					1-102	10633
4	Ковровское					1-47, 49-58, 60-116	11902
5	Красно-маяковское					1-116	11755
6	Мелеховское					1-150	15116
7	Клязьминское					1-105	11990
8	Великовское					1-128	9607
9	Клязьмо-городецкое					1-147	11207
10	Ивановское 1					1-106	10298
Итого по лесничеству							117753

В соответствии с приказом Рослесхоза от 08.10.2015 № 353 «Об установлении лесосеменного районирования» Ковровское лесничество отнесено к 2 району по Сосне обыкновенной, 3 району Ели и 1 району по Дубу черешчатому.

Распределение территории лесничества и участковых лесничеств по лесорастительным зонам и лесным районам приведено на тематической карте-схеме.

Лесозащитное районирование (определение зон слабой, средней и сильной лесопатологической угрозы) Ковровского лесничества определено в соответствии с приказом Минприроды России от 09.01.2017 № 1 «Об утверждении порядка лесозащитного районирования» и Лесного плана Владимирской области.

1.1.6. Распределение лесов лесничества по целевому назначению и категориям защитных лесов по кварталам или их частям, а также основания выделения защитных, эксплуатационных и резервных лесов

Леса Ковровского лесничества в соответствии с требованиями статьи 102 Лесного кодекса РФ, статьями 8 и 8.1. Федерального закона от 04.12.2006 № 201 – ФЗ «О введении в действие Лесного кодекса РФ», приказом Рослесхоза от 19.12.2007 № 498 «Об отнесении лесов к защитным, эксплуатационным и резервным лесам», приказом Рослесхоза от 04.02.2010 № 38 «Об отнесении лесов на территории Владимирской области к ценным лесам, эксплуатационным лесам и установлении их границ», Лесоустроительной инструкцией, утвержденной приказом Рослесхоза от 12.12.2011 № 516, по целевому назначению отнесены к защитным и эксплуатационным лесам.

Защитные леса, составляющие 69425 га или 59,0% от общей площади земель лесного фонда лесничества, подлежат освоению в целях сохранения средообразующих, водоохраных, защитных, санитарно-гигиенических, оздоровительных и иных функций с одновременным использованием лесов при условии, если это использование совместимо с целевым назначением защитных лесов и выполняемыми ими полезными функциями.

С учетом особенностей правового режима в лесничестве выделены следующие категории защитных лесов:

1) Леса, выполняющие функции защиты природных и иных объектов – 30050 га или 25,5%:

а) защитные полосы лесов, расположенные вдоль железнодорожных путей общего пользования, федеральных автомобильных дорог общего пользования, автомобильных дорог общего пользования, находящихся в собственности субъектов Российской Федерации – 6661 га или 5,6%.

Защитные полосы лесов, предназначены для защиты дорог от снежных и песчаных заносов, лавин, оползней, обвалов, ветровой и водной эрозии, снижения неблагоприятных аэродинамических воздействий на движущийся транспорт, выполнения санитарно-гигиенических, оздоровительных функций леса, снижение уровня шума и загрязнения окружающей среды.

Ширина указанной категории защитных лесов соответствует ГОСТу 17.5.3.02-90 «Охрана природы. Нормы выделения на землях государственного лесного фонда защитных полос вдоль железных и автомобильных дорог».

Выделение данной категории защитных лесов соответствует целям сохранения средообразующих, защитных, санитарно-гигиенических, оздоровительных и иных полезных функций лесов;

б) зеленые зоны – 18730 га или 15,9%.

Леса зеленых зон обеспечивают защиту населения от неблагоприятных природных и техногенных воздействий, сохранения и оздоровления окружающей среды.

Леса данной категории выполняют санитарно-гигиенические функции и создают оптимальные условия для отдыха населения.

в) лесопарковые зоны – 4659 га или 4,0 %.

Леса лесопарковых зон выполняют санитарно-гигиенические, оздоровительные и эстетические функции, создают оптимальные условия для отдыха населения.

2) Ценные леса – 39375 га или 33,4%:

а) запретные полосы лесов, расположенные вдоль водных объектов – 31887 га или 27,1%;

Целевое назначение запретных полос лесов, расположенных вдоль водных объектов, требуют создания высокопродуктивных насаждений с высокими водоохранными свойствами.

б) нерестоохранные полосы лесов – 7488 га или 6,4%.

К нерестоохраным лесам отнесены лесные массивы, выполняющие роль естественного фильтра и обеспечивающих чистоту воды в реке.

Целевое назначение данных лесов – сохранение средообразующих, водоохраных, защитных, санитарно-гигиенических, оздоровительных и иных полезных функций лесов.

К эксплуатационным лесам – 48334 га, или 41,0%, отнесены леса, подлежащие освоению в целях устойчивого, максимально эффективного получения высококачественной древесины и других лесных ресурсов, продуктов их переработки с обеспечением сохранения полезных функций лесов.

Распределение лесов Ковровского лесничества по целевому назначению и категориям защитных лесов в разряде участков лесничеств по кварталам или их частям, а также основания их выделения, приведено в таблице 3.

Таблица 3

Распределение лесов по целевому назначению и категориям защитных лесов

Целевое назначение лесов	Участковое лесничество, урочище	Номера кварталов или их частей	Площадь, га	Основания деления лесов по целевому назначению
1	2	3	4	5
Всего лесов			117753	
Защитные леса – всего			69419	Лесной Кодекс РФ, Постановление ГКО СССР от 29.08.1943 № 4004, Распоряжение СНК СССР от 14.07.1944 № 4292-р
в том числе:				
Леса, выполняющие функции защиты природных и иных объектов, всего:			30045	

продолжение таблицы 3

Целевое назначение лесов	Участковое лесничество, урочище	Номера кварталов или их частей	Площадь, га	Основания деления лесов по целевому назначению
1	2	3	4	5
из них:				
Защитные полосы лесов, расположенные вдоль железнодорожных путей общего пользования, федеральных автомобильных дорог общего пользования, находящихся в собственности субъектов Российской Федерации	Осиповское	32; части кварталов: 30, 31,33-35,46-48,56,57,65,66, 73,82-85,98	862	Лесной Кодекс РФ, Распоряжение СНК СССР от 14.07.1944 № 14587-Р, Постановление СМ РСФСР от 07.04.1946 № 781, Распоряжение СМ РСФСР от 18.07.1959 № 4292
	Эсинское	28,37,39,49-55,58,103, 107; части кварталов: 4, 10,11,56,57, 59,68,69,92	1116	
	Ивановское	6,66,71; части кварталов: 1-3,5,25-27,43, 44,50,51,57,58, 62,63,65,72,82, 89	814	
	Ковровское	47,58,108-111; части кварталов: 57,65-67,76, 84,89,94,95, 100,101, 107	883	
	Красномаяковское	части кварталов: 17,18, 21,56,63,64,73, 96,97,114,116	333	
	Мелеховское	84-86; часть квартала 96	311	
	Клязьминское	части кварталов: 33,43-45,90-91	190	
	Великовское		345	
	в том числе по урочищам:			
	Ковровское 1	части кварталов: 12, 28, 30-33, 37-41,43-45, 54,56,58	245	

продолжение таблицы 3

Целевое назначение лесов	Участковое лесничество, урочище	Номера кварталов или их частей	Площадь, га	Основания деления лесов по целевому назначению
1	2	3	4	5
Защитные полосы лесов, расположенные вдоль железнодорожных путей общего пользования, федеральных автомобильных дорог общего пользования, находящихся в собственности субъектов Российской Федерации	Новая жизнь	части кварталов: 68-71	61	Лесной Кодекс РФ, Распоряжение СНК СССР от 14.07.1944 № 14587-Р, Постановление СМ РСФСР от 07.04.1946 № 781, Распоряжение СМ РСФСР от 18.07.1959 № 4292
	Птицеводческая Агрофирма Ковровское	части кварталов: 61, 62,64	39	
	Клязьмогородское		547	
	в том числе по урочищам:			
	Гигант	части кварталов: 1,2,4,5,7, 11,15,21	92	
	Санниковское	части кварталов: 38-42	63	
	Искра	части кварталов: 60,78,82,83	22	
	Заречье	части кварталов: 88, 90-92,95-97, 99	157	
	Тихие зори	части кварталов: 119,120,126, 127,129-131, 133-135	211	
	Ивановское I		1262	
	в том числе по урочищам:			
Рассвет	части кварталов: 5,7,8,14-17	226		

продолжение таблицы 3

Целевое назначение лесов	Участковое лесничество, урочище	Номера кварталов или их частей	Площадь, га	Основания деления лесов по целевому назначению
1	2	3	4	5
Защитные полосы лесов, расположенные вдоль железнодорожных путей общего пользования, федеральных автомобильных дорог общего пользования, находящихся в собственности субъектов Российской Федерации	Смолино	части кварталов: 28-30,35,36, 45,46,57,58, 60-64,70,74	435	Лесной Кодекс РФ, Распоряжение СНК СССР от 14.07.1944 № 14587-Р, Постановление СМ РСФСР от 07.04.1946 № 781, Распоряжение СМ РСФСР от 18.07.1959 № 4292
	Аксениха	79; часть квартала 80	130	
	Завод им. В.А. Дегтярева	84; части кварталов: 83,85-87,92,93	395	
	Подсобное хозяйство Ковровского психоневрологического интерната	часть квартала 106	76	
Итого по категории защитных лесов			6661	
Зеленые зоны	Осиповское	28,29,45, 53-55,59-62, 67-69,74-77, 86-91; части кварталов: 30, 31,33-35,46, 47,56,57	3283	Лесной Кодекс РФ, Постановление Госкомлеса СССР от 19.11.1990 № 13
	Эсинское	часть квартала 2	17	
	Ковровское	18,19, 24, 43-45,49,50, 53-56,60-64, 68-75,77-79, 81-83,85-88, 90-93,96-99, 102-106; части кварталов: 16, 23, 39, 40, 57, 65-67, 76, 80, 84, 89, 94, 95, 100,101, 107	6645	
	Красно-маяковское	часть квартала 64	104	

продолжение таблицы 3

Целевое назначение лесов	Участковое лесничество, урочище	Номера кварталов или их частей	Площадь, га	Основания деления лесов по целевому назначению
1	2	3	4	5
Зеленые зоны	Мелеховское	17-21,23-32, 42-45,51-53, 59-61,65-67	2970	Лесной Кодекс РФ, Постановление Госкомлеса СССР от 19.11.1990 № 13
	Клязьминское	9-17,35,36,49, 51-53,71-75	2159	
	Великовское		2457	
	в том числе по урочищам:			
	Ковровское 1	2,8-11,13-27, 29,34-36,59; части кварталов: 12, 28,30-33,37-40	2051	
	Птице-водческая Агрофирма Ковровское	63,65-67; части кварталов: 61,62,64	406	
	Клязьмо-городецкое		1090	
	в том числе по урочищам:			
	Гигант	18; часть квартала 17	156	
	Заречье	93; часть квартала 99	75	
Тихие зори	106,107,118, 121,136; части кварталов: 110,117,119, 120,133-135	859		
Итого по категории защитных лесов			18725	
Лесопарковые зоны	Ковровское	1-3,6-15,17,20-22, 25-36,39, 41,42,46, 51, 52, 115,116; части кварталов: 5, 16, 23, 37, 39, 40	3934	Лесной Кодекс РФ, Постановление СНК СССР от 23.04.1943 № 430. Распоряжение Губернатора Владимирской области от 21.08.2012 № 354-р
	Мелеховское	8-12,33-36,99	725	
Итого по категории защитных лесов			4659	

продолжение таблицы 3

Целевое назначение лесов	Участковое лесничество, урочище	Номера кварталов или их частей	Площадь, га	Основания деления лесов по целевому назначению
1	2	3	4	5
Ценные леса – всего			39374	
в том числе:				
Запретные полосы лесов, расположенные вдоль водных объектов	Ивановское	4,7-24,28-42, 45-47,52-54, 67,68; части кварталов: 1-3,5,25,43,44	5198	Лесной Кодекс РФ, Постановление СМ СССР от 29.09.1948 № 3670
	Ковровское	38,112-114	265	
	Мелеховское	3-6,16,38-41, 47-50,55-58, 62-64,68-83, 87-95,97,98, 100-150; часть квартала 96	10170	
	Клязьминское	1-8,18,19, 30-32,37-42, 46-48,54-70, 84-89,92-100; части кварталов: 33,43-45,90,91	6423	
	Великовское		4615	
	в том числе по урочищам:			
	Ковровское 1	42,47-53,55, 57,60; части кварталов: 41,43-45,54, 56,58	1177	

продолжение таблицы 3

Целевое назначение лесов	Участковое лесничество, урочище	Номера кварталов или их частей	Площадь, га	Основания деления лесов по целевому назначению
1	2	3	4	5
Запретные полосы лесов, расположенные вдоль водных объектов	Новая жизнь	72-110,113, 114,122; части кварталов 68-71	3438	Лесной Кодекс РФ, Постановление СМ СССР от 29.09.1948 № 3670
	Клязьмо-городецкое		4806	
	в том числе по урочищам:			
	Гигант	3,6,8-10,12-14, 16,22,23; части кварталов: 1, 2,4,5,7,11,15, 21	1073	
	Активист	25-27,29-31,34	323	
	Санниковское	части кварталов: 38-42	309	
	Искра	61-64,67-70, 73-77,79-81; части кварталов: 60, 65,78,82,83	2185	
	Заречье	87,98,100,101, 104; части кварталов: 88, 90-92, 95-97	532	
	Тихие зори	108,111,113,115,116	242	
	Ковровское 2	141; часть квартала 142	141	
	Ивановское 1		411	
	в том числе по урочищам:			
	Рассвет	6; части кварталов: 7,14	134	
Смолино	38,39; части кварталов: 28,29	277		
Итого по категории защитных лесов			31887	

продолжение таблицы 3

Целевое назначение лесов	Участковое лесничество, урочище	Номера кварталов или их частей	Площадь, га	Основания деления лесов по целевому назначению
1	2	3	4	5
Нерестощахранные полосы лесов	Ковровское	4; часть квартала 5	134	Лесной Кодекс РФ, Распоряжение СМ РСФСР от 18.07.1959 № 4292. Распоряжение Губернатора Владимирской области от 21.08.2012 № 354-р
	Мелеховское	1,2,7,13-15, 22,37,46,54	940	
	Клязьминское	20-29,34, 50,76-83	2792	
	Великовское		709	
	в том числе по урочищам:			
	Ковровское 1	1,3-7,46	709	
	Клязьмо-городецкое		2912	
	в том числе:			
	Гигант	19,20,24; часть квартала 17	334	
	Активист	28,32,33	259	
	Санниковское	35-37,43; части кварталов: 38-40	685	
	Искра	59,66,71,72; части кварталов: 60, 65	452	
	Заречье	89,94,102,103, 105; часть квартала 99	218	
Тихие зори	109,112,114; часть кварталов: 110,117	294		
Ковровское 2	143-147; часть квартала 142	670		
Итого по категории защитных лесов			7487	

продолжение таблицы 3

Целевое назначение лесов	Участковое лесничество, урочище	Номера кварталов или их частей	Площадь, га	Основания деления лесов по целевому назначению
1	2	3	4	5
Эксплуатационные леса	Осиповское	1-27,36-44, 49-52,58,63, 64,70-72, 78-81,92-97, 99-111; части кварталов: 48,65,66,73, 82-85,98	10131	Лесной Кодекс РФ, Постановление СНК СССР от 23.04.1943 № 430
	Эсинское	1,3,5-9,12-27, 29-36,38, 40-48,60-67, 70-91,93-102, 104-106, 108-111; части кварталов: 2, 4,10,11,56,57, 59,68,69,92	9836	
	Ивановское	48,49,55,56, 59-61,64,69, 70,73-81, 83-88,90-102; части кварталов: 26,27,50,51, 57,58,62,63, 65,72,82,89	4621	
	Ковровское	части кварталов 37, 40,80	41	
	Красно-маяковское	1-16,19,20, 22-55,57-62, 65-72,74-95, 98-113,115; части кварталов: 17,18,21,56,63, 73,96,97,114, 116	11318	
	Клязьминское	101-105	426	

продолжение таблицы 3

Целевое назначение лесов	Участковое лесничество, урочище	Номера кварталов или их частей	Площадь, га	Основания деления лесов по целевому назначению
1	2	3	4	5
Эксплуатационные леса	Великовское		1481	Лесной Кодекс РФ, Постановление СНК СССР от 23.04.1943 № 430
	в том числе по урочищам:			
	Новая жизнь	111,112, 115-121	834	
	Ковровский электро-механический завод	123-128	647	
	Клязьмо-городецкое		1855	
	в том числе по урочищам:			
	Санниковское	44-58	1078	
	Искра	84-86	160	
	Тихие зори	122-125,128, 132,137; части кварталов: 126,127, 129-131	433	
	Петровское	138-140	184	
	Ивановское I		8625	
	в том числе по урочищам:			
	Рассвет	1-4,9-13, 21-27; части кварталов: 5, 8,15-17	1351	
	Смолино	31-34,37, 40-44,47-56, 59,65-69, 71-73,75; части кварталов: 30,35,36,45,46, 57,58,60-64, 70,74	4651	
Ассоциация Костюнинская	18-20	292		

продолжение таблицы 3

Целевое назначение лесов	Участковое лесничество, урочище	Номера кварталов или их частей	Площадь, га	Основания деления лесов по целевому назначению
1	2	3	4	5
Эксплуатационные леса	Аксениха	76-78,81,82; часть квартала 80	530	Лесной Кодекс РФ, Постановление СНК СССР от 23.04.1943 № 430
	Завод им. В.А.Дегтярева	88-91,94-105; части кварталов: 83, 85-87,92,93	1734	
	Подсобное хозяйство Ковровского психоневрологического интерната	часть квартала 106	67	
Итого по эксплуатационным лесам			48334	

Лесным кодексом РФ определена новая категория защитных лесов – «леса, расположенные в водоохранных зонах», которая ранее в лесах Российской Федерации не выделялась. Правовой режим лесов, расположенных в водоохранных зонах, установлен ст. 104 Лесного кодекса РФ. Особенности использования, охраны, защиты, воспроизводства лесов – приказом Рослесхоза от 14.12.2010 № 485 «Особенности использования, охраны, защиты, воспроизводства лесов, расположенных в водоохранных зонах; лесов, выполняющих функции защиты природных и иных объектов, ценных лесов, а также лесов, расположенных на особо защитных участках лесов».

Леса, расположенные в водоохранных зонах, подлежат освоению в целях сохранения средообразующих, водоохранных, защитных, санитарно-гигиенических, оздоровительных и иных полезных функций лесов с одновременным использованием лесов, при условии, если это совместимо с целевым назначением защитных лесов и выполняемыми ими полезными функциями.

В лесах, расположенных в водоохранных зонах, запрещается проведение сплошных рубок лесных насаждений, использование токсичных препаратов для охраны и защиты лесов, в том числе в научных целях, создание лесоперерабатывающей инфраструктуры, использование лесов в целях создания лесных плантаций, проведение реконструкции малоценных лесных насаждений путем сплошной вырубki. При уходе за лесами данной категории защитных лесов осуществляются рубки ухода очень слабой, слабой и умеренной интенсивности, обеспечивающие формирование сложных, преимущественно разновозрастных лесных насаждений высокой полноты из наиболее долговечных древесных пород (дуба, сосны, ели, лиственницы), эффективно

выполняющих водоохранные функции.

В соответствии с приказом Минприроды России от 18.03.2008 № 61 «Об утверждении примерного перечня мероприятий по осуществлению отдельных полномочий Российской Федерации в области водных отношений, переданных органам государственной власти субъектов Российской Федерации» границы водоохранных зон устанавливаются субъектом Российской Федерации в рамках осуществления отдельных полномочий Российской Федерации в области водных отношений, реализация которых передана органами государственной власти субъектов Российской Федерации. На основании установленных границ водоохранных зон при проведении лесоустройства осуществляется проектирование данной категории защитных лесов и определяется ее площадь.

В настоящее время категория защитных лесов, «леса, расположенные в водоохранных зонах», на территории Владимирской области не выделена, поэтому информация об их площади и других характеристиках не приводится.

Вместе с тем, в целях обеспечения правового режима данной категории лесов, приказом Рослесхоза от 19.12.2007 № 498 «Об отнесении лесов к защитным, эксплуатационным и резервным лесам» (п.п. 1 пункта 2) органам государственной власти субъектов Российской Федерации рекомендовано выделять леса, которые должны относиться к лесам, расположенным в водоохранных зонах, при разработке проектов освоения лесов, а также при отводе лесосечного фонда под сплошные и выборочные рубки.

Таким образом, при разработке проектов освоения лесов следует учитывать параметры и правовой (лесоводственный) режим водоохранных зон рек или ручьев, ширина которых определена пунктом 4 ст. 65 Водного кодекса Российской Федерации в зависимости от их протяженности:

- до десяти километров – в размере пятидесяти метров;
- от десяти до пятидесяти километров – в размере ста метров;
- от пятидесяти километров и более – в размере двухсот метров.

Для реки, ручья протяженностью менее десяти километров от истока до устья водоохранная зона совпадает с прибрежной защитной полосой. Радиус водоохранной зоны для истоков реки, ручья устанавливается в размере пятидесяти метров.

В пределах водоохранных зон согласно Водному кодексу РФ выделяются прибрежные защитные полосы.

Ширина прибрежной защитной полосы устанавливается в зависимости от уклона берега водного объекта и составляет тридцать метров для обратного или нулевого уклона, сорок метров для уклона до трех градусов и пятьдесят метров для уклона три и более градуса.

Перечень основных рек, озер и речек, вдоль которых следует соблюдать параметры и правовой (лесоводственный) режим категории защитных лесов: леса, расположенные в водоохранных зонах, при разработке проектов освоения лесов, а также при отводе лесосечного фонда под сплошные и выборочные рубки, приводится в таблице 3.1.

Таблица 3.1

Перечень основных водных объектов на территории
Ковровского лесничества

№ п/п	Наименование рек и водоемов	Куда впадает река	Протяженность, км		Нормативная ширина водоохранной зоны, м	Местоположение		Классификация водоохранно-защитной роли лесов
			полная	в т.ч. в пределах лесничества		участковое лесничество	№ кварталов	
1	2	3	4	5	6	7	8	9
1	р. Клязьма	р. Ока	686	83	200	Мелеховское	1,13-15, 16,22,37, 46,54	защитные
						Клязьминское	76-78, 81-83	защитные
						Великовское	1,46	защитные
						Клязьмо-городецкое	25-29, 64-66, 70-72, 75-77, 79, 80, 102,103, 110,114, 143-147	защитные
2	р. Наромша	р. Уводь	31	22,6	100	Клязьмо-городецкое	9,22,87, 88	защитные
3	р. Луйка	р. Уводь	25	9,2	100	Клязьмо-городецкое	4,7-10	защитные
4	р. Уводь	р. Клязьма	185	25	200	Клязьмо-городецкое	17,19,21, 23,24,89, 114	защитные
5	р. Нерехта	р. Клязьма	190	58	200	Ивановское	33,34	защитные
						Великовское	1,2,12,14 15,19,23, 28,30,37, 68,70,77, 102,103	защитные
						Ивановское 1	39,40,41	защитные

продолжение таблицы 3.1

№ п/п	Наименование рек и водоемов	Куда впадает река	Протяженность, км		Нормативная ширина водоохран-ных зон, м	Местоположение		Клас-сификация водо-охранно-защитной роли лесов
			полная	в т.ч. в пределах лесни-чества		участковое лесничество	№ кварта-лов	
1	2	3	4	5	6	7	8	9
6	р. Арга	р. Нерехта	17	14,7	100	Ивановское	30	защитные
						Великовское	35,36, 82-84,95	защитные
7	ручей Пордух	р. Клязьма	15,1	15,1	100	Великовское	49,50,52, 53	защитные
9	р. Колпь	р. Ока	93	23,7	200	Красно-маяковское	46,52-54,57-60,62, 64,75,79, 85-88	защитные
						Великовское	123,124, 126	защитные
						Ивановское 1	68,69,71	защитные
10	р. Тара	р. Клязьма	55	12,3	200	Эсинское	91,96,99	защитные
						Ивановское 1	24,25,27	защитные
11	ручей без названия	р. Нерехта	3	3	50	Клязьмо-городецкое	112,120, 121	защитные
12	ручей без названия	р. Нерехта	17	16,9	100	Клязьмо-городецкое	89,104, 108-111	защитные
13	ручей без названия	р. Арга	4	0,3	50	Великовское	80,81	защитные
14	ручей без названия	р.Арга	5	2,9	50	Великовское	84,94,95	защитные
15	ручей без названия	р. Пордух	7	4,6	50	Клязьмо-городецкое	51,58	защитные
16	ручей без названия	р. Нерехта	5	4,2	50	Великовское	8,9	защитные
17	ручей без названия	р. Уводь	4	3,2	50	Клязьмо-городецкое	15	защитные
18	ручей без названия	р. Уводь	4	3,8	50	Клязьмо-городецкое	16	защитные
19	ручей без названия	р. Колпь	7	5,8	50	Ивановское 1	68,69,71	защитные
						Красно-маяковское	79,87,88	защитные

Примечание: вдоль рек и ручьев, протяженностью менее десяти километров, не вошедших в таблицу 3.1 и являющихся притоков 2 и 3 порядка вышеперечисленных рек ширина водоохранных зон должна составлять пятьдесят метров по каждому берегу.

Для расположенных в границах болот проточных и сточных озер и соответствующих водотоков ширина прибрежной защитной полосы устанавливается в размере пятидесяти метров.

Водным законодательством в лесах, расположенных в прибрежных защитных полосах, установлены следующие ограничения хозяйственной деятельности:

- не допускается ведение сельского хозяйства в части выпаса сельскохозяйственных животных и организации для них лагерей, ванн, а также выращивания сельскохозяйственных культур при распашке земель;

- не допускается выращивание лесных плодовых, ягодных, декоративных растений, лекарственных растений при распашке земель;

- движение трелевочных тракторов не допускается, рубки проводятся преимущественно в зимний период по промерзшему грунту, порубочные остатки выносятся за пределы прибрежных защитных полос;

- лесовосстановление осуществляется методами, исключаящими распашку земель.

1.1.7. Характеристика лесных и нелесных земель из состава земель лесного фонда на территории лесничества

Общая площадь земель лесного фонда Ковровского лесничества по данным государственного реестра – 117759 га, что составляет 7,2% от общей площади лесов области или 8,0 % лесов лесного фонда Департамента лесного хозяйства Владимирской области.

Распределение территории лесничества по категориям земель приведено в таблице 4.

**Характеристика лесных и нелесных земель из состава земель лесного фонда
на территории Ковровского лесничества**

Показатели характеристики земель	Всего по лесничеству	
	площадь, га	%
1	2	3
Общая площадь земель лесного фонда	117753	100,0
Лесные земли, всего	113612	96,4
Земли, покрытые лесной растительностью – всего	107316	91,1
в том числе:		
лесные культуры	32465	27,6
Земли, не покрытые лесной растительностью, всего	6249	5,3
в том числе:		
несомкнувшиеся лесные культуры	4354	3,8
лесные питомники, плантации	25	-
естественные редины	13	-
гари	252	0,2
погибшие лесные насаждения	253	0,2
вырубки	1101	0,9
прогалины, пустыри	251	0,2
Нелесные земли, всего	4182	3,6
в том числе:		
пашни	21	-
сенокосы	140	0,1
пастбища	72	0,1
воды	103	0,1
сады	1	-
дороги, просеки	1551	1,3
усадебьы	247	0,2
болота	373	0,3
прочие земли	1674	1,5

Из таблицы видно, что лесные земли, покрытые лесной растительностью составляют 91,1% от площади земель Ковровского лесничества, в том числе лесные культуры – 27,6%. Земли, не покрытые лесной растительностью, представлены несомкнувшимися лесными культурами – 3,8%, вырубками прошлых лет – 0,9%, гарями – 0,2%, погибшими лесными насаждениями – 0,2%, прогалинами – 0,2%.

Нелесные земли составляют 3,6% от общей площади лесничества и представлены в основном болотами – 0,3%, прочими землями – 1,5%, дорогами и просеками – 1,3%.

1.1.8. Характеристика имеющихся и проектируемых особо охраняемых природных территорий и объектов, планов по их организации, развитию экологических сетей, сохранению биоразнообразия

В условиях избыточного антропогенного воздействия на окружающую среду одной из наиболее эффективных форм охраны природы является создание особо охраняемых природных территорий и установление специального режима их охраны.

Особо охраняемые природные территории (далее ООПТ), согласно Федеральному закону от 14.03.1995 № 33-ФЗ «Об особо охраняемых природных территориях», - это участки земли, водной поверхности и воздушного пространства над ними, где располагаются природные комплексы и объекты, которые имеют особое природоохранное, научное, культурное, эстетическое, рекреационное и оздоровительное значение, которые изъяты решениями органов государственной власти полностью или частично из хозяйственного использования и для которых установлен режим особой охраны.

Создание ООПТ и последующее ограничение хозяйственной деятельности снижает антропогенное воздействие на ценные природные комплексы и отдельные природные объекты и, таким образом, обеспечивает наилучшую их сохранность.

На территории лесничества нормативными актами прежних лет выделены ООПТ федерального и регионального значения площадью 2425,7 га.

Заказники образованы с целью сохранения, воспроизводства и восстановления отдельных или нескольких компонентов природы и поддержания общего экономического баланса. В зависимости от целей и задач заказники могут быть ботаническими, гидрологическими, зоологическими или комплексными (ландшафтными).

Наиболее ценными природными объектами являются постоянные комплексные (ландшафтные) заказники, которые организованы для сохранения видового разнообразия организмов, типичных для уникальных природных территорий.

Характеристика особо охраняемых территорий приводится в таблице 4.1.

Характеристика особо охраняемых природных территорий

№ п/п	Наименование особо охраняемых объектов	Площадь, га	Участковое лесничество, квартал, выдел	Краткая характеристика участка	Основание к выделению
1	2	3	4	5	6
1	Дендрологический парк им. И.Е.Алексеева	2,0	Осиповское, кв. 30, выд. 21	Дендропарк регионального значения	Постановление губернатора Владимирской области от 25.01.2002 № 40
2	Географические культуры сосны обыкновенной	29,5	Ивановское, кв. 101, выд. 29	Сосновое насаждение	Закон ВО № 85-ОЗ от 30.08.2002
3	Заказник Клязьминский	2384,4	Клязьминское, кв.9-19; Клязьмогородское (Гигант, кв. 15,16, ч.17 (1-21,26-30) 21, 22; Активист, кв.26-33; Санниковское кв. 35, ч.37 (1-34, 39-42), ч.43 (1-14, 16,27, 28, 30-32); Тихие зори 109, ч.114(10,11)	Природный биологический заказник федерального значения	Распоряжение Совета Министров РСФСР от 01.09.78 № 1481-р; Приказ гл. управления охотничьего хозяйства и заповедников при Совете Министров РСФСР от 08.09.78 № 499 утвержден приказом МПР РФ от 19.02.2009 № 35

продолжение таблицы 4.1

№ п/п	Наименование особо охраняемых объектов	Площадь, га	Участковое лесничество, квартал, выдел	Краткая характеристика участка	Основание к выделению
1	2	3	4	5	6
4	Ботанический памятник природы «Карельская береза»	9,8	Великовское Ковровское-1 кв. 13ч. (выд. 7,10)	Ботанический памятник природы. Единственный в области участок произрастания карельской березы	Решение Владимирского облисполкома от 01.12.1980 № 1181/23
Итого по лесничеству		2425,7			

Режим государственных природных заказников и памятников природы области, не имеющих органов управления, регламентируется разработанными и утвержденными в установленном порядке для них положениями и паспортами, в которых перечисляются разрешенные и запрещенные виды деятельности. Контроль за соблюдением режима осуществляется органами государственного экологического контроля, в том числе лесной охраной, госохотинспекцией, а также общественными природоохранными организациями.

Для всех особо охраняемых природных территорий следует исключить:

- преобразование природных ландшафтов;
- строительство жилья и объектов рекреации (в том числе – садово-дачных поселков) вне населенных пунктов;
- дробление лесных массивов новой дорожной сетью и линейными коммуникациями;
- передачу в аренду и частную собственность земли, лесов и других природных ресурсов.

Все виды хозяйственной деятельности на территории государственных природных заказников и памятников природы допускаются только в соответствии с:

- Федеральным Законом от 15.02.1995 № 33-ФЗ «Об особо охраняемых природных территориях»;
- Законом Владимирской области от 08.05.2008 № 88-ОЗ «Об особо охраняемых природных территориях Владимирской области»;
- Положениями (паспортами) об ООПТ регионального значения.

С учетом особенностей режима особо охраняемых природных территорий различаются следующие категории ООПТ регионального значения:

- 1) природные парки;

- 2) государственные природные заказники;
- 3) памятники природы;
- 4) дендрологические парки и ботанические сады;
- 5) историко-ландшафтные комплексы.

На территории области могут создаваться следующие особо охраняемые природные территории местного значения:

- 1) охраняемые природные объекты;
- 2) историко-ландшафтные комплексы.

Историко-ландшафтные комплексы - это уникальные, живописные природные территории, на которых расположены памятники истории и культуры и которые образуют с ними единые комплексы.

1.1.9. Характеристика проектируемых лесов национального наследия

Сведения в документах территориального и лесного планирования Владимирской области о выделении лесов национального наследия в субъекте и в Ковровском лесничестве не значатся.

1.1.10. Перечень видов биологического разнообразия и размеров буферных зон, подлежащих сохранению при осуществлении лесосечных работ

Методические рекомендации по сохранению биоразнообразия при заготовке древесины на территории Владимирской области утверждены приказом департамента лесного хозяйства администрации Владимирской области от 23.10.2017 № 846-П.

Рекомендации направлены на выполнение требований законодательства Российской Федерации в области сохранения биологического разнообразия и разработаны в соответствии с:

- Лесным кодексом Российской Федерации от 04.12.2006 № 200-ФЗ;
- Федеральным законом от 10.01.2002 № 7-ФЗ «Об охране окружающей среды»;
- Федеральным законом от 24.04.1995 № 52-ФЗ «О животном мире»;
- приказом Минприроды России от 01.12.2020 № 993 «Об утверждении Правил заготовки древесины и особенностей заготовки древесины в лесничествах, указанных в статье 23 Лесного кодекса Российской Федерации»;
- приказом Минприроды России от 27.06.2016 № 367 «Об утверждении Видов лесосечных работ, порядка и последовательности их проведения, Формы технологической карты лесосечных работ, Формы акта осмотра лесосеки и Порядка осмотра лесосеки»;
- приказом Минприроды России от 25.10.2005 № 289 «Об утверждении перечней (списков) объектов растительного мира, занесенных в Красную книгу Российской Федерации и исключенных из Красной книги Российской Федерации»;
- приказом Государственного Комитета по охране окружающей среды

Российской Федерации от 19.12.1997 № 569 «Об утверждении перечней (списков) объектов животного мира, занесенных в Красную книгу Российской Федерации и исключенных из Красной книги Российской Федерации»;

- приказом Минприроды России от 29.05.2017 № 264 «Об утверждении особенностей охраны в лесах редких и находящихся под угрозой исчезновения деревьев, кустарников, иных лесных растений, занесенных в Красную книгу Российской Федерации или Красные книги субъектов Российской Федерации»;

- постановлением администрации Владимирской области от 22.08.2017 № 707 «Об утверждении перечней объектов животного и растительного мира, занесенных в Красную книгу Владимирской области и включенных в приложения к Красной книге Владимирской области».

Рекомендации предназначены для сохранения объектов биоразнообразия в границах лесосек при выполнении следующих этапов работ:

- отвода и таксации лесосеки;
- составления технологической карты;
- разработки лесосеки.

Выявление объектов биоразнообразия при отводе лесосек

При отводе лесосек для заготовки древесины по сплошным рубкам в эксплуатационную площадь лесосек не включаются объекты биоразнообразия площадью более 0,1 га.

Отграничение семенных групп, куртин и полос, а также выделов с невыраженными естественными границами (приспевающие лесные насаждения, природные объекты, подлежащие сохранению, объекты биоразнообразия) производится с помощью отметки (яркая лента, скотч, краска, затески) граничных деревьев, не входящих в лесосеку.

В ходе отвода необходимо установить наличие на лесосеке объектов биоразнообразия, к которым относятся ключевые биотопы и ключевые элементы древостоя.

Ключевой биотоп - это участок леса, имеющий особое значение для сохранения биологического разнообразия (участки природных объектов, имеющих природоохранное значение).

Перечень ключевых биотопов:

- небольшие заболоченные понижения;
- участки леса вдоль временных (пересыхающих) водотоков с выраженным руслом;
- участки леса вокруг родников, мест выклинивания грунтовых вод;
- окраины болот;
- болото;
- группы деревьев редких древесных пород, произрастающих на границе их естественного ареала (липа сердцелистная, дуб высокоствольный, лиственница сибирская, сосна сибирская);
- группы старовозрастных деревьев;
- окна распада древостоя с естественным возобновлением и валежом;
- участки леса в местах норения барсуков;
- места обитания редких видов животных, растений и других организмов.

Ключевые биотопы, обнаруженные при отводе лесосеки, отграничиваются в натуре легкими затесками на коре с внешней стороны, ленточками или другими способами. Расположение ключевых биотопов отображается на плане лесосеки, эти участки относятся к неэксплуатационным или могут входить в состав семенных куртин и подлежат сохранению.

Ключевые элементы древостоя – деревья или мертвая древесина, имеющие особое значение для сохранения биологического разнообразия (отдельные ценные деревья в любом ярусе, сохраняемые в целях повышения биоразнообразия лесов).

Перечень ключевых элементов древостоя:

- старовозрастные деревья;
- деревья редких древесных пород, произрастающих на границе их естественного ареала (липа сердцелистная, дуб высокоствольный, лиственница сибирская, сосна сибирская);
- деревья пород, единично встречающиеся на лесосеке;
- деревья с гнездами и/или дуплами;
- единичные сухостойные деревья, высокие пни, не представляющие опасности при разработке лесосеки.

Ключевые элементы древостоя, обнаруженные при отводе лесосеки, обозначаются путем маркировки: легкими затесками на коре, ленточками или другими способами. Выделяются и сохраняются в границах лесосек как единичные объекты.

Заполнение раздела по сохранению биологического разнообразия в технологической карте разработки лесосеки

Ключевые биотопы, выявленные при отводе, обозначаются на схеме лесосеки в разделе 4 технологической карты как неэксплуатационные участки (НЭ). Обозначения «НЭ» и площади ключевых биотопов, выделенных, как неэксплуатационные участки, заносятся в соответствующие графы таблицы 6.1 в технологической карте.

Информация о ключевых элементах древостоя заносится в соответствующие графы таблицы в технологической карте, где указывается количество оставляемых объектов (например: 5 шт./га, не менее 5 шт./га, не более 5 шт./га, все вне технологической сети).

Информация о редких видах растений, животных и грибов, произрастающих или обитающих в ключевых биотопах и/или на ключевых элементах древостоя, заносится в соответствующие графы таблицы в технологической карте. В таблице указывается название вида, его статус (Красная книга Российской Федерации, Красная книга Владимирской области), меры по сохранению (например, «в НЭ» или «на стволах старовозрастных деревьев»).

Сохранение биоразнообразия при разработке лесосеки

При заготовке древесины в целях повышения биоразнообразия лесов на лесосеках могут сохраняться отдельные деревья в любом ярусе и их группы (ветроустойчивые старовозрастные деревья, деревья с дуплами, гнездами птиц, а также потенциально пригодные для гнездования и мест укрытия мелких животных).

Перед началом работ по разработке лесосеки необходимо ознакомить рабочих лесозаготовительной бригады с требованиями по сохранению биологического разнообразия, включенными в технологическую карту.

В целях повышения объектов биологического разнообразия лесов могут сохраняться отдельные ценные деревья (группы деревьев, биотопы) в любом ярусе, если это не создает препятствий для последующего лесовосстановления.

Если в ходе разработки лесосеки будут обнаружены ключевые биотопы и ключевые элементы древостоя, не учтенные при отводе лесосеки, их следует сохранить, внести соответствующие изменения в технологическую карту и согласовать с участковым лесничеством, и лесничеством в установленном порядке (Приложение к технологической карте).

Таблица 4.2

Нормативы и параметры объектов биологического разнообразия и буферных зон, подлежащих сохранению при осуществлении лесосечных работ

№ п/п	Наименование объектов биологического разнообразия	Характеристика объектов биологического разнообразия (биотопа)	Размеры буферных зон
1	2	3	4
1	Болото	Вокруг болота выделяется буферная зона шириной не менее 20 м, оформляется как НЭ.	20 метров
2	Небольшие заболоченные понижения	Установление границ ключевого биотопа должно учитывать особенности рельефа.	-
3	Участки леса вдоль временных (пересыхающих) водотоков с выраженным руслом	Устанавливается буферная зона в виде полосы леса шириной не менее 15 м, примыкающая к временному водотоку или его безлесной пойме. Установление границ ключевого биотопа должно учитывать особенности рельефа.	15 метров
4	Участки леса вокруг родников, мест выклинивания грунтовых вод	Вокруг родников, мест выклинивания грунтовых вод устанавливается буферная зона шириной не менее 50 м. Установление границ ключевого биотопа должно учитывать особенности рельефа.	50 метров
5	Окраины болот	Устанавливается буферная зона, примыкающая к болоту, шириной не менее 50 м. Установление границ ключевого биотопа должно учитывать особенности рельефа.	50 метров

№ п/п	Наименование объектов биологического разнообразия	Характеристика объектов биологического разнообразия (биотопа)	Размеры буферных зон
1	2	3	4
6	Группы деревьев редких древесных пород, произрастающих на границе их естественного ареала (липа сердцелистная, дуб высокоствольный, лиственница сибирская, сосна сибирская)	Сохраняются участки леса, включающие группы компактно произрастающих деревьев указанных пород шириной не более ширины пазеки. Установление границ биотопа должно учитывать расположение групп редких пород деревьев.	-
7	Группы старовозрастных деревьев	Сохраняются участки леса, включающие группы компактно произрастающих старовозрастных деревьев ветроустойчивых пород шириной не более ширины пазеки. Установление границ биотопа должно учитывать расположение групп старовозрастных деревьев.	-
8	Окна распада древостоя с естественным возобновлением и валежом	Биотоп выделяется по естественным границам участка распада древостоя.	-
9	Участки леса в местах норения барсуков	Вокруг указанных биотопов устанавливается буферная зона шириной не менее 30 м. Установление границ полос должны учитывать особенности рельефа.	30 метров
10	Места обитания редких видов животных, растений и других организмов	Биотоп выделяется при наличии редких видов животных (и/или следов их жизнедеятельности), растений и других организмов, включенных в Красные книги Российской Федерации и Владимирской области, если нет возможности выделить соответствующее ОЗУ. Установление границ буферной зоны должно учитывать особенности биологии и экологии редких видов.	-

Критерии выделения и сохранения ключевых элементов древостоя

Название	Критерии выделения и сохранения
1	2
Старовозрастные деревья	Единичные ветроустойчивые старые деревья с грубой трещиноватой корой, возраст которых заметно превосходит средний возраст преобладающего количества деревьев этой же древесной породой.
Деревья редких древесных пород, произрастающих на границе их естественного ареала (липа сердцелистная, дуб высокоствольный, лиственница сибирская, сосна сибирская)	Сохраняются единичные деревья указанных пород вне технологической сети.
Деревья пород, единично встречающиеся на лесосеке	Вне технологической сети охраняются единичные деревья ветроустойчивых пород, на которые в формуле состава древостоя приходится менее 1 единицы.
Деревья с гнездами и/или дуплами	Сохраняются деревья с гнездами и/или дуплами вне технологической сети. При обнаружении крупных гнезд (диаметром около 1 м и более) необходимо вокруг дерева с гнездом установить буферную зону радиусом не менее 30 м.
Единичные сухостойные деревья, высокие пни, не представляющие опасности при разработке лесосеки	Сохраняются единичные сухостойные деревья и высокие пни вне технологической сети, не представляющие опасности при разработке лесосеки.

1.1.11. Характеристика существующих объектов лесной, лесоперерабатывающей инфраструктуры, объектов, не связанных с созданием лесной инфраструктуры, мероприятий по строительству, реконструкции и эксплуатации указанных объектов, предусмотренных документами территориального планирования

Документы территориального планирования Владимирской области не содержат информации о планировании создания объектов лесной, лесоперерабатывающей инфраструктуры, объектов, не связанных с созданием лесной инфраструктуры на территории лесничества.

Создание вышеуказанных объектов осуществляться при использовании лесов, на основании проектов освоения лесов, договоров безвозмездного пользования. Объекты лесной инфраструктуры могут создаваться также при проведении работ по охране, защите и воспроизводству лесов. Перечень объектов лесной инфраструктуры для защитных лесов, эксплуатационных лесов и резервных лесов утвержден распоряжением Правительства РФ от 17.07.2012 № 1283-р. Объекты лесной инфраструктуры – это специально созданные и поддерживаемые в рабочем состоянии строения, сооружения,

предназначенные для осуществления лесохозяйственных, противопожарных и лесозащитных мероприятий. К объектам лесной инфраструктуры относятся лесные (лесохозяйственные) дороги, тропы, лесные склады (верхние и нижние), а также кварталные просеки, теплицы, склады лесных семян, противопожарные разрывы, минерализованные полосы и другие объекты, в том числе мелиоративная сеть с системой проездов, пожарных водоемов и шлюзов, а также могут быть отнесены объекты туристической инфраструктуры или объекты экологических экспедиций (в том числе детских), объекты охотничьей инфраструктуры.

Основными путями транспорта в лесничестве является сеть шоссейных и грунтовых автомобильных дорог. Кроме того, в лесничестве имеются грунтовые дороги (проезды), большая часть которых находится в удовлетворительном состоянии и пригодна для использования в течение летнего периода года.

Лесоперерабатывающая инфраструктура регулируется Приказом Минприроды России от 01.12.2014 № 528 «Об утверждении Правил использования лесов для переработки древесины и иных лесных ресурсов». Лесоперерабатывающая инфраструктура предназначена для хранения и переработки добытых (заготовленных) лесных ресурсов, ее создание запрещается в защитных лесах и на особо защитных участках.

Существующие объекты лесной инфраструктуры Ковровского лесничества – это лесные (лесохозяйственные) дороги, кварталные просеки, граничные линии (окружные границы), противопожарные разрывы, лесные склады (верхние и нижние) и другие объекты, необходимые для использования, охраны, защиты и воспроизводства лесов.

На территории лесничества имеется 1563,9 км автомобильных дорог (в основном – грунтовых с выраженной сезонностью их эксплуатации) и дорог общего пользования, в т.ч. 206 км – круглогодичного действия. Дороги связывают места рубок и отдельные лесные кварталы с пунктами вывозки древесины и лесными поселками.

Для целей лесного хозяйства используются все дороги, имеющиеся в лесах. Фактическая обеспеченность дорогами 13,3 км на 1000 га.

На срок действия лесохозяйственного регламента установлен объем реконструкции лесных дорог – 12 км.

Характеристика дорог приводится в Приложении 3.

Характеристика объектов лесной инфраструктуры приводится в таблице

4.4.

**Характеристика существующих объектов лесной инфраструктуры
в Ковровском лесничестве**

№ п/п	Наименование объекта	Всего	
		га	км
1	Просеки квартальные	556,4	1564,7
	в том числе, требующие расчистки и (или) разрубки	321,4	947,8
2	Граничные линии	204,4	971,7
	в том числе, требующие расчистки и (или) разрубки	153,2	697,7
3	Разрывы противопожарные	148,7	71,7
	в том числе, требующие расчистки и (или) разрубки	135,1	61,3
4	Канавы мелиоративные	-	-
5	Охотничья инфраструктура	-	-

Для переработки древесины и иных лесных ресурсов создается лесоперерабатывающая инфраструктура (объекты переработки заготовленной древесины, биоэнергетические объекты и другое).

Создание лесоперерабатывающей инфраструктуры запрещается в защитных лесах.

Объекты лесоперерабатывающей инфраструктуры в лесничестве отсутствуют.

Строительство, реконструкция и эксплуатация объектов, не связанных с созданием лесной инфраструктуры, на землях лесного фонда допускается для:

- осуществления работ по геологическому изучению недр;
- разработки месторождений полезных ископаемых;
- использование водохранилищ и иных искусственных водных объектов, также гидротехнических сооружений и специализированных портов;
- использование линий электропередачи, линий связи, дорог, трубопроводов и других линейных объектов, а также сооружений, являющихся неотъемлемой технологической частью указанных объектов;
- переработка древесины и иных лесных ресурсов;
- осуществление рекреационной деятельности;
- осуществление религиозной деятельности.

Объекты лесоперерабатывающей инфраструктуры, объекты, не связанные с созданием лесной инфраструктуры, на землях лесного фонда в лесничестве не обозначены.

1.1.12. Поквартальная карта-схема подразделения лесов по целевому

назначению с нанесением местоположения существующих и проектируемых особо охраняемых природных территорий и объектов, объектов лесной, лесоперерабатывающей инфраструктуры, объектов, не связанных с созданием лесной инфраструктуры

Подразделение лесов по целевому назначению с нанесением местоположения существующих и проектируемых особо охраняемых природных территорий и объектов, объектов лесной, лесоперерабатывающей инфраструктуры, объектов, не связанных с созданием лесной инфраструктуры приведено на поквартальной карте – схеме Ковровского лесничества.

1.2. Виды разрешенного использования лесов на территории лесничества с распределением по кварталам

Использование лесов – воздействие на экосистемы лесного фонда и древесно-кустарниковой растительности в целях удовлетворения потребностей отраслей хозяйства и населения в различных продуктах и полезностях леса, а также при проведении в лесу работ, не связанных с ведением лесного хозяйства и лесопользованием, при строительстве и функционировании объектов и осуществлении других мероприятий различного назначения, влияющих на состояние и воспроизводство лесов.

Леса Ковровского лесничества по своему целевому назначению относятся к защитным и эксплуатационным лесам (ст. 10 Лесного кодекса РФ).

Виды разрешенного использования лесов регламентируются ст. 25 Лесного кодекса РФ.

Приоритеты их освоения должны отвечать целям сохранения средообразующих, водоохраных, санитарно-гигиенических, оздоровительных и иных полезных функций с одновременным использованием лесов, совместимым с целевым назначением защитных лесов и выполняемыми ими полезными функциями (статья 12, часть 4 Лесного кодекса РФ).

На территории лесничества в зависимости от целевого назначения лесов, категорий защитных лесов, действующих ООПТ, особо защитных участков лесов законодательно определены следующие виды и зоны планируемого освоения лесов:

- заготовка древесины;
- заготовка живицы;
- заготовка и сбор недревесных лесных ресурсов;
- заготовка пищевых лесных ресурсов и сбор лекарственных растений;
- осуществление видов деятельности в сфере охотничьего хозяйства;
- ведение сельского хозяйства;
- осуществление научно-исследовательской деятельности, образовательной деятельности;
- осуществление рекреационной деятельности;
- создание лесных плантаций и их эксплуатация;
- выращивание лесных плодовых, ягодных, декоративных растений,

лекарственных растений;

- создание лесных питомников и их эксплуатация;
- выполнение работ по геологическому изучению недр, разработка месторождений полезных ископаемых;
- строительство и эксплуатация водохранилищ и иных искусственных водных объектов, а также гидротехнических сооружений, морских портов, морских терминалов, речных портов, причалов;
- строительство, реконструкция, эксплуатация линейных объектов;
- переработка древесины и иных лесных ресурсов;
- осуществление религиозной деятельности;
- изыскательские работы.

В настоящее время неуклонно растет спрос на аренду лесных участков для осуществления рекреационной деятельности, что с учетом ставок платы делает данный вид использования лесов экономически эффективным и основным видом лесопользования и источником доходов. Леса могут использоваться для одной или нескольких целей.

Виды разрешенного использования лесов на территории Ковровского лесничества в разрезе участков лесничеств, приведены в таблице 5.

Таблица 5

Виды разрешенного использования лесов

Виды разрешенного использования лесов	Наименование участкового лесничества, урочища	Перечень кварталов или их частей	Площадь, га
1	2	3	4
Заготовка древесины	Осиповское	1-111	14276
	Эсинское	1-111	10969
	Ивановское	1-102	10633
	Ковровское	1-47,49-58,60-116	11902

продолжение таблицы 5

Виды разрешенного использования лесов	Наименование участкового лесничества, урочища	Перечень кварталов или их частей	Площадь, га
1	2	3	4
Заготовка древесины	Красномаяковское	1-116	11755
	Мелеховское	1-150	15116
	Клязьминское	1-105	11990
	Великовское		9612
	в том числе по урочищам:		
	Ковровское 1	1-60	4182
	Новая жизнь	68-122	4333
	Птицеводческая Агрофирма Ковровское	61-67	445
	Ковровский электромеханический завод	123-128	647
	Клязьмогородское		11207
	в том числе по урочищам:		
	Гигант	1-24	1655
	Активист	25-34	582
	Санниковское	35-58	2135
	Искра	59-86	2819
	Заречье	87-105	982
	Тихие зори	106-137	2039
	Петровское	138-140	184
	Ковровское 2	141-147	811
	Ивановское 1		10298
	в том числе по урочищам:		
Рассвет	1-17,21-27	1711	

продолжение таблицы 5

Виды разрешенного использования лесов	Наименование участкового лесничества, урочища	Перечень кварталов или их частей	Площадь, га
1	2	3	4
Заготовка древесины	Смолино	28-75	5363
	Ассоциация Костюнинская	18-20	292
	Аксениха	76-82	660
	Завод им. В.А. Дегтярева	83-105	2129
	Подсобное хозяйство Ковровского неврологического интерната	106	143
Итого по виду использования лесов			117753
Заготовка живицы	Осиповское	1-27,36-44,49-52,58,63, 64,70-72,78-81,92-97, 99-111; части кварталов: 48,65,66,73,82-85, 98	10131
	Эсинское	1-3,5-9,12-27,29-36,38, 40-48,60-67,70-91, 93-102,104-106,108-111; части кварталов: 4,10,11,56,57,59,68,69,92	9853
	Ивановское	48,49,55,56,59-61,64, 69,70,73-81,83-88,99, 100,102; части кварталов:26,27,50,51, 57,58,62,63,65,72,82,89, 101	4592
	Ковровское	часть квартала 40	10
	Красномаяковское	1-16,19,20,22-55,57-62, 65-72,74-95,98-113,115; части кварталов: 17,18, 21,56,63,73,96,97,114, 116	11318
	Клязьминское	101-105	426

продолжение таблицы 5

Виды разрешенного использования лесов	Наименование участкового лесничества, урочища	Перечень кварталов или их частей	Площадь, га
1	2	3	4
Заготовка живицы	Великовское		1481
	в том числе по урочищам:		
	Новая жизнь	111,112,115-121	834
	Ковровский электромеханический завод	123-128	647
	Клязьмогородское		1855
	в том числе по урочищам:		
	Санниковское	44-58	1078
	Искра	84-86	160
	Тихие зори	122-125,128,132,137; части 126,127,129-131	433
	Петровское	138-140	184
	Ивановское 1		8625
	в том числе по урочищам:		
	Рассвет	1-4,9-13,21-27; части кварталов 5,8,15-17	1351
	Смолино	31-34,37,40-44,47-56, 59,65-69,71-73,75; части кварталов: 30,35,36,45, 46,57,58,60-64,70,74	4651
	Ассоциация Костюнинская	18-20	292
	Аксениха	76-78,81,82; часть квартала 80	530
	Завод им. В.А. Дегтярева	88-91,94-105; части кварталов 83,85-87,92,93	1734
	Подсобное хозяйство Ковровского неврологического интерната	часть квартала 106	67
	Итого по виду использования		

продолжение таблицы 5

Виды разрешенного использования лесов	Наименование участкового лесничества, урочища	Перечень кварталов или их частей	Площадь, га
1	2	3	4
Заготовка и сбор недревесных лесных ресурсов	Осиповское	1-111	14276
	Эсинское	1-111	10969
	Ивановское	1-102	10633
	Ковровское	1-47,49-58,60-116	11902
	Красномаяковское	1-116	11755
	Мелеховское	1-150	15116
	Клязьминское	1-105	11990
	Великовское		9612
	в том числе по урочищам:		
	Ковровское 1	1-60	4182
	Новая жизнь	68-122	4333
	Птицеводческая Агрофирма Ковровское	61-67	445
	Ковровский электромеханический завод	123-128	647
	Клязьмогородецкое		11207
	в том числе по урочищам:		
	Гигант	1-24	1655
	Активист	25-34	582
	Санниковское	35-58	2135
	Искра	59-86	2819
	Заречье	87-105	982
	Тихие зори	106-137	2039
	Петровское	138-140	184
	Ковровское 2	141-147	811
	Ивановское 1		10298
	в том числе по урочищам:		
	Рассвет	1-17,21-27	1711
	Смолино	28-75	5363
Ассоциация Костюнинская	18-20	292	

Виды разрешенного использования лесов	Наименование участкового лесничества, урочища	Перечень кварталов или их частей	Площадь, га
1	2	3	4
Заготовка и сбор недревесных лесных ресурсов	Аксениха	76-82	660
	Завод им. В.А. Дегтярева	83-105	2129
	Подсобное хозяйство Ковровского неврологического интерната	106	143
Итого по виду использования			117753
Заготовка пищевых лесных ресурсов и сбор лекарственных растений	Осиповское	1-111	14276
	Эсинское	1-111	10969
	Ивановское	1-102	10633
	Ковровское	1-47,49-58,60-116	11902
	Красномаяковское	1-116	11755
	Мелеховское	1-150	15116
	Клязьминское	1-105	11990
	Великовское		9612
	в том числе по урочищам:		
	Ковровское 1	1-60	4182
	Новая жизнь	68-122	4333
	Птицеводческая Агрофирма Ковровское	61-67	445
	Ковровский электромеханический завод	123-128	647
	Клязьмогородское		11207
	в том числе по урочищам:		
	Гигант	1-24	1655
	Активист	25-34	582
	Санниковское	35-58	2135
	Искра	59-86	2819
	Заречье	87-105	982
Тихие зори	106-137	2039	
Петровское	138-140	184	
Ковровское 2	141-147	811	

продолжение таблицы 5

Виды разрешенного использования лесов	Наименование участкового лесничества, урочища	Перечень кварталов или их частей	Площадь, га
1	2	3	4
Заготовка пищевых лесных ресурсов и сбор лекарственных растений	Ивановское 1		10298
	в том числе по урочищам:		
	Рассвет	1-17,21-27	1711
	Смолино	28-75	5363
	Ассоциация Костюнинская	18-20	292
	Аксениха	76-82	660
	Завод им. В.А. Дегтярева	83-105	2129
	Подсобное хозяйство Ковровского неврологического интерната	106	143
Итого по виду использования			117759
Осуществление видов деятельности в сфере охотничьего хозяйства*	Осиповское	1-27,32,36-44,48-52,58, 63-66,70-73,78-85,92-111; части кварталов 30,31,33-35,46,47,56,57	10991
	Эсинское	1,3-111; часть квартала 2	10952
	Ивановское	1-100,102; часть квартала 101	10604
	Ковровское	4, 38,47,58,59,112-114, 108-111; части кварталов: 5,16,23, 37, 39,40,80, 57,65-67,76, 84,89,94, 95,100,101,107	1293
	Красномаяковское	1-63,65- 116; часть квартала 64	11651
	Мелеховское	1-7,13-16,22,37-41,46-50,54-58,62-64,68-98, 100-150	11420
	Клязьминское	1-8,20-34,37-48,50, 54-70,76-105	9610

продолжение таблицы 5

Виды разрешенного использования лесов	Наименование участкового лесничества, урочища	Перечень кварталов или их частей	Площадь, га
1	2	3	4
Осуществление видов деятельности в сфере охотничьего хозяйства*	Великовское		7140,2
	в том числе по урочищам:		
	Ковровское 1	1,3-7,41-58,60; части кварталов 12, 28, 30-33,37-40	2127
	Новая жизнь	68-122	4333
	Птицеводческая Агрофирма Ковровское	части кварталов 61,62,64	43
	Ковровский электромеханический завод	123-128	647
	Клязьмогородское		8919,6
	в том числе по урочищам:		
	Гигант	1-14,23,24;	1341
	Активист	25,34	96
	Санниковское	36,38-42,44-58; части кварталов 37, 43	799
	Искра	59-86	2819
	Заречье	87-92,94-98,100-105; часть квартала 99	910
	Тихие зори	108,111-113,115,116; 122-132,137 части кварталов 110, 114,117,119,120,133-135	1115,6
	Петровское	138-140	184
	Ковровское 2	141-147	811
	Ивановское 1		10298
	в том числе по урочищам:		
	Рассвет	1-17,21-27	1711
	Смолино	28-75	5363
	Ассоциация Костюнинская	18-20	292
	Аксениха	76-82	660
Завод им. В.А. Дегтярева	83-105	2129	

продолжение таблицы 5

Виды разрешенного использования лесов	Наименование участкового лесничества, урочища	Перечень кварталов или их частей	Площадь, га
1	2	3	4
Осуществление видов деятельности в сфере охотничьего хозяйства*	Подсобное хозяйство Ковровского неврологического интерната	106	143
Итого по виду использования			91947,8
Ведение сельского хозяйства**	Осиповское	1-29,31-111; часть квартала 30	14274
	Эсинское	1-111	10969
	Ивановское	1-100,102; часть квартала 101	10604
	Ковровское	4,18,19,23,24,38,43-45, 47,49,50,53-58,60-114; части кварталов: 5,37,40	7968
	Красномаяковское	1-116	11755
	Мелеховское	1-8,13-32,37-98,100-150;	14392
	Клязьминское	1-8,20-105	10804
	Великовское		9597
	в том числе по урочищам:		
	Ковровское 1	1-12,14-60; часть квартала 13	4168
	Новая жизнь	68-122	4333
	Птицеводческая Агрофирма Ковровское	61-67	445
	Ковровский электромеханический завод	123-128	647
	Клязьмогородское		9785
	в том числе по урочищам:		
	Гигант	1-14,23,24	1177
	Активист	25,28,31-34	378
Санниковское	36,38-42,44-58; часть квартала 43	1703	
Искра	59-86	2819	

продолжение таблицы 5

Виды разрешенного использования лесов	Наименование участкового лесничества, урочища	Перечень кварталов или их частей	Площадь, га
1	2	3	4
Ведение сельского хозяйства**	Заречье	87-105	982
	Тихие зори	108,110-113,115-137; часть квартала 114	1731
	Петровское	138-140	184
	Ковровское 2	141-147	811
	Ивановское 1		10298
	в том числе по урочищам:		
	Рассвет	1-17,21-27	1711
	Смолино	28-75	5363
	Ассоциация Костюнинская	18-20	292
	Аксениха	76-82	660
	Завод им. В.А. Дегтярева	83-105	2129
	Подсобное хозяйство Ковровского неврологического интерната	106	143
Итого по виду использования			110446
Осуществление научно-исследовательской деятельности, образовательной деятельности	Осиповское	1-111	14276
	Эсинское	1-111	10969
	Ивановское	1-102	10633
	Ковровское	1-47,49-58,60-116	11902
	Красномаяковское	1-116	11755
	Мелеховское	1-150	15116
	Клязьминское	1-105	11990
	Великовское		9607
	в том числе по урочищам:		
	Ковровское 1	1-60	4182
	Новая жизнь	68-122	4333
	Птицеводческая Агрофирма Ковровское	61-67	445
Ковровский электромеханический завод	123-128	647	

продолжение таблицы 5

Виды разрешенного использования лесов	Наименование участкового лесничества, урочища	Перечень кварталов или их частей	Площадь, га
1	2	3	4
Осуществление научно-исследовательской деятельности, образовательной деятельности	Клязьмогородецкое		11207
	в том числе по урочищам:		
	Гигант	1-24	1655
	Активист	25-34	582
	Санниковское	35-58	2135
	Искра	59-86	2819
	Заречье	87-105	982
	Тихие зори	106-137	2039
	Петровское	138-140	184
	Ковровское 2	141-147	811
	Ивановское 1		10298
	в том числе по урочищам:		
	Рассвет	1-17,21-27	1711
	Смолино	28-75	5363
	Ассоциация Костюнинская	18-20	292
	Аксениха	76-82	660
	Завод им. В.А. Дегтярева	83-105	2129
Подсобное хозяйство Ковровского неврологического интерната	106	143	
Итого по виду использования			117753
Осуществление рекреационной деятельности ***	Осиповское	1-111	14276
	Эсинское	1-111	10969
	Ивановское	1-102	10633
	Ковровское	1-47,49-58,60-116	11902
	Красномаяковское	1-116	11755
	Мелеховское	1-150	15116
	Клязьминское	1-105	11990
	Великовское		9607
	в том числе по урочищам:		
	Ковровское 1	1-60	4182

продолжение таблицы 5

Виды разрешенного использования лесов	Наименование участкового лесничества, урочища	Перечень кварталов или их частей	Площадь, га
1	2	3	4
Осуществление рекреационной деятельности ***	Новая жизнь	68-122	4333
	Птицеводческая Агрофирма Ковровское	61-67	445
	Ковровский электромеханический завод	123-128	647
	Клязьмогородское		11207
	в том числе по урочищам:		
	Гигант	1-24	1655
	Активист	25-34	582
	Санниковское	35-58	2135
	Искра	59-86	2819
	Заречье	87-105	982
	Тихие зори	106-137	2039
	Петровское	138-140	184
	Ковровское 2	141-147	811
	Ивановское 1		10298
	в том числе по урочищам:		
	Рассвет	1-17,21-27	1711
	Смолино	28-75	5363
	Ассоциация Костюнинская	18-20	292
	Аксениха	76-82	660
	Завод им. В.А. Дегтярева	83-105	2129
Подсобное хозяйство Ковровского неврологического интерната	106	143	
Итого по виду использования			117753
Создание лесных плантаций и их эксплуатация	Осиповское	1-27,36-44,49-52,58, 63,64,70-72,78-81, 92-97,99-111; части кварталов: 48,65,66,73, 82-85,98	10131

продолжение таблицы 5

Виды разрешенного использования лесов	Наименование участкового лесничества, урочища	Перечень кварталов или их частей	Площадь, га
1	2	3	4
Создание лесных плантаций и их эксплуатация	Эсинское	1-3,5-9,12-27,29-36,38,40-48,60-67,70-91,93-102,104-106,108-111; части кварталов: 4,10,11,56,57,59,68,69,92	9853
	Ивановское	48,49,55,56,59-61,64,69,70,73-81,83-88,99,100,102; части кварталов: 26,27,50,51,57,58,62,63,65,72,82,89,101	4592
	Красномаяковское	1-16,19,20,22-55,57-62,65-72,74-95,98-113,115; части кварталов: 17,18,21,56,63,73,96,97,114,116	11318
	Клязьминское	101-105	426
	Великовское		1481
	в том числе по урочищам:		
	Новая жизнь	111,112,115-121	834
	Ковровский электромеханический завод	123-128	647
	Клязьмогородское		1855
	в том числе по урочищам:		
	Санниковское	44-58	1078
	Искра	84-86	160
	Тихие зори	122-125,128,132,137; части кварталов: 126,127,129-131	433
	Петровское	138-140	184

продолжение таблицы 5

Виды разрешенного использования лесов	Наименование участкового лесничества, урочища	Перечень кварталов или их частей	Площадь, га
1	2	3	4
Создание лесных плантаций и их эксплуатация	Ивановское 1		8625
	в том числе по урочищам:		
	Рассвет	1-4,9-13,21-27; части кварталов: 5,8,15-17	1351
	Смолино	31-34,37,40-44,47-56, 59,65-69,71-73,75, части кварталов: 30,35,36,45, 46,57,58,60-64,70,74	4651
	Ассоциация Костюнинская	18-20	292
	Аксениха	76-78,81,82; часть квартала 80	530
	Завод им. В.А.Дегтярева	88-91,94-105; части кварталов: 83,85-87,92 93	1734
	Подсобное хозяйство Ковровского неврологического интерната	часть квартала 106	67
Итого по виду использования			48281
Выращивание лесных плодовых, ягодных, декоративных растений, лекарственных растений	Осиповское	1-29,31-111; часть квартала 30	14274,5
	Эсинское	1-111	10969
	Ивановское	1-100,102; часть квартала 101	10604,5
	Ковровское	1-47,49-58,60-116	11902
	Красномаяковское	1-116	11755
	Мелеховское	1-150	15116
	Клязьминское	1-105	11990
	Великовское		9612
	в том числе по урочищам:		
	Ковровское 1	1-12,14-60; часть квартала 13	4168
	Новая жизнь	68-122	4333
	Птицеводческая Агрофирма Ковровское	61-67	445

продолжение таблицы 5

Виды разрешенного использования лесов	Наименование участкового лесничества, урочища	Перечень кварталов или их частей	Площадь, га
1	2	3	4
Выращивание лесных плодовых, ягодных, декоративных растений, лекарственных растений	Ковровский электромеханический завод	123-128	647
	Клязьмогородское		11207
	в том числе по урочищам:		
	Гигант	1-24	1655
	Активист	25-34	582
	Санниковское	35-58	2135
	Искра	59-86	2819
	Заречье	87-105	982
	Тихие зори	106-137	2039
	Петровское	138-140	184
	Ковровское 2	141-147	811
	Ивановское 1		10298
	в том числе по урочищам:		
	Рассвет	1-17,21-27	1711
	Смолино	28-75	5363
	Ассоциация Костюнинская	18-20	292
	Аксениха	76-82	660
Завод им. В.А. Дегтярева	83-105	2129	
Подсобное хозяйство Ковровского неврологического интерната	106	143	
Итого по виду использования			117753
Выполнение работ по геологическому изучению недр	Осиповское	1-111	14276
	Эсинское	1-111	10969
	Ивановское	1-102	10633
	Ковровское	1-47,49-58,60-116	11902
	Красномаяковское	1-116	11755
	Мелеховское	1-150	15116
	Клязьминское	1-105	11990

Виды разрешенного использования лесов	Наименование участкового лесничества, урочища	Перечень кварталов или их частей	Площадь, га	
1	2	3	4	
Выполнение работ по геологическому изучению недр	Великовское		9612	
	в том числе по урочищам:			
	Ковровское 1	1-60	4182	
	Новая жизнь	68-122	4333	
	Птицеводческая Агрофирма Ковровское	61-67	445	
	Ковровский электромеханический завод	123-128	647	
	Клязьмогородское		11207	
	в том числе по урочищам:			
	Гигант	1-24	1655	
	Активист	25-34	582	
	Санниковское	35-58	2135	
	Искра	59-86	2819	
	Заречье	87-105	982	
	Тихие зори	106-137	2039	
	Петровское	138-140	184	
	Ковровское 2	141-147	811	
	Ивановское 1		10298	
	в том числе по урочищам:			
	Рассвет	1-17,21-27	1711	
	Смолино	28-75	5363	
	Ассоциация Костюнинская	18-20	292	
	Аксениха	76-82	660	
	Завод им. В.А. Дегтярева	83-105	2129	
	Подсобное хозяйство Ковровского неврологического интерната	106	143	
	Итого по виду использования			117759

продолжение таблицы 5

Виды разрешенного использования лесов	Наименование участкового лесничества, урочища	Перечень кварталов или их частей	Площадь, га
1	2	3	4
Разработка месторождений полезных ископаемых ****	Осиповское	1-27,32,36-44,48-52, 58, 63-66,70-73,78-85,92-111; части кварталов 30, 31,33-35,46,47,56,57	10991
	Эсинское	1-111	10969
	Ивановское	1-100,102; часть квартала 101	10604
	Ковровское	4,38,47,58,64,108-114; части кварталов: 5,37,55,57,63,65-67,71, 74**, 76,80,84, 85**, 89, 91**,94,95,100, 101,107	1785,6
	Красномаяковское	1-63,65-116; часть квартала 64	11651
	Мелеховское	1-7,13-16,22,37-41,46-50, 54-58,62-64,68-98,100-150; части кварталов: 9**,11**	11422
	Клязьминское	1-8,20-34,37-48,50,54-70,76-105	9615
	Великовское		7150
	в том числе по урочищам:		
	Ковровское 1	1,3-7,41-58,60; части кварталов: 12,28,30-33, 37-40	2131
	Новая жизнь	68-122	4333
	Птицеводческая Агрофирма Ковровское	части кварталов: 61,62,64,65	39
	Ковровский электромеханический завод	123-128	647

продолжение таблицы 5

Виды разрешенного использования лесов	Наименование участкового лесничества, урочища	Перечень кварталов или их частей	Площадь, га
1	2	3	4
Разработка месторождений полезных ископаемых ****	Клязьмогородское		9049
	в том числе по урочищам:		
	Гигант	1-14,23,24	1177
	Активист	25,28,32-34	355
	Санниковское	36,38-42,44-58; часть квартала 43	1703
	Искра	59-86	2819
	Заречье	87-92,94-98,100-105; часть квартала 99	907
	Тихие зори	108,111-113,115, 116, 122-132,137; части кварталов: 110,114,117, 119,120,133-136	1093
	Петровское	138-140	184
	Ковровское 2	141-147	811
	Ивановское 1		10298
	в том числе по урочищам:		
	Рассвет	1-17,21-27	1711
	Смолино	28-75	5363
	Ассоциация Костюнинская	18-20	292
	Аксениха	76-82	660
	Завод им. В.А. Дегтярева	83-105	2129
Подсобное хозяйство Ковровского психоневрологического интерната	106	143	
Итого по виду использования		93534,6	

продолжение таблицы 5

Виды разрешенного использования лесов	Наименование участкового лесничества, урочища	Перечень кварталов или их частей	Площадь, га
1	2	3	4
Строительство и эксплуатация водохранилищ и иных искусственных водных объектов, а также гидротехнических сооружений, морских портов, морских терминалов, речных портов, причалов	Осиповское	1-29,31-111; часть квартала 30	14274
	Эсинское	1-111	10969
	Ивановское	1-100,102; часть квартала 101	10604
	Ковровское	1-47,49-58,60-116	11902
	Красномаяковское	1-116	11755
	Мелеховское	1-150	15116
	Клязьминское	1-8,20-105	10804
	Великовское		9592
	в том числе по урочищам:		
	Ковровское 1	1-12,14-60; часть квартала 13	4168
	Новая жизнь	68-122	4333
	Птицеводческая Агрофирма Ковровское	61-67	445
	Ковровский электромеханический завод	123-128	647
	Клязьмогородское		9785
	в том числе по урочищам:		
	Гигант	1-14,23,24	1177
	Активист	25,28,31-34	378
	Санниковское	36,38-42,44-58; часть квартала 43	1703
	Искра	59-86	2819
	Заречье	87-105	982

продолжение таблицы 5

Виды разрешенного использования лесов	Наименование участкового лесничества, урочища	Перечень кварталов или их частей	Площадь, га
1	2	3	4
Строительство и эксплуатация водохранилищ и иных искусственных водных объектов, а также гидротехнических сооружений, морских портов, морских терминалов, речных портов, причалов	Тихие зори	108,110-113,115-137; часть квартала 114	1731
	Петровское	138-140	184
	Ковровское 2	141-147	811
	Ивановское 1		10298
	в том числе по урочищам:		
	Рассвет	1-17,21-27	1711
	Смолино	28-75	5363
	Ассоциация Костюнинская	18-20	292
	Аксениха	76-82	660
	Завод им. В.А. Дегтярева	83-105	2129
	Подсобное хозяйство Ковровского неврологического интерната	106	143
Итого по виду использования			115105
Строительство, реконструкция, эксплуатация линейных объектов*****	Осиповское	1-111	14276
	Эсинское	1-111	10969
	Ивановское	1-102	10633
	Ковровское	1-47,49-58,60-116	11902
	Красномаяковское	1-116	11755
	Мелеховское	1-150	15116
	Клязьминское	1-105	11990
	Великовское		9607
	в том числе по урочищам:		
	Ковровское 1	1-60	4182
	Новая жизнь	68-122	4333
Птицеводческая Агрофирма Ковровское	61-67	445	
Ковровский электромеханический завод	123-128	647	

продолжение таблицы 5

Виды разрешенного использования лесов	Наименование участкового лесничества, урочища	Перечень кварталов или их частей	Площадь, га
1	2	3	4
Строительство, реконструкция, эксплуатация линейных объектов*****	Клязьмогородецкое		11207
	в том числе по урочищам:		
	Гигант	1-24	1655
	Активист	25-34	582
	Санниковское	35-58	2135
	Искра	59-86	2819
	Заречье	87-105	982
	Тихие зори	106-137	2039
	Петровское	138-140	184
	Ковровское 2	141-147	811
	Ивановское 1		10298
	в том числе по урочищам:		
	Рассвет	1-17,21-27	1711
	Смолино	28-75	5363
	Ассоциация Костюнинская	18-20	292
	Аксениха	76-82	660
Завод им. В.А. Дегтярева	83-105	2129	
Подсобное хозяйство Ковровского неврологического интерната	106	143	
Итого по виду использования			117753
Переработка древесины и иных лесных ресурсов	Осиповское	1-27,36-44,49-52,58, 63,64,70-72,78-81,92-97,99-111; части кварталов: 48,65,66,73, 82-85,98	10131
	Эсинское	1-3,5-9,12-27,29-36,38, 40-48,60-67,70-91,93-102,104-106,108-111; части кварталов: 4,10, 11,56,57,59,68,69,92	9853

продолжение таблицы 5

Виды разрешенного использования лесов	Наименование участкового лесничества, урочища	Перечень кварталов или их частей	Площадь, га
1	2	3	4
Переработка древесины и иных лесных ресурсов	Ивановское	48,49,55,56,59-61,64, 69,70,73-81,83-88,99, 100, 102; части кварталов: 26,27,50, 51,57,58,62,63,65,72, 82,89,101	4592
	Ковровское	части кварталов: 37,40	24
	Красномаяковское	1-16,19,20,22-55,57-62, 65-72,74-95,98-113,115; части кварталов: 17,18, 21,56,63,73,96,97,114, 116	11318
	Клязьминское	101-105	426
	Великовское		1481
	в том числе по урочищам:		
	Новая жизнь	111,112,115-121	834
	Ковровский электромеханический завод	123-128	647
	Клязьмогородское		1855
	в том числе по урочищам:		
	Санниковское	44-58	1078
	Искра	84-86	160
	Тихие зори	122-125,128,132,137; части кварталов: 126, 127,129-131	433
	Петровское	138-140	184
	Ивановское 1		8625
	в том числе по урочищам:		
Рассвет	1-4,9-13,21-27; части кварталов: 5,8,15-17	1351	

продолжение таблицы 5

Виды разрешенного использования лесов	Наименование участкового лесничества, урочища	Перечень кварталов или их частей	Площадь, га
1	2	3	4
Переработка древесины и иных лесных ресурсов	Смолино	31-34,37,40-44,47-56,59,65-69,71-73,75; части кварталов: 30,35, 36,45,46,57,58,60-64, 70,74	4651
	Ассоциация Костюнинская	18-20	292
	Аксениха	76-78,81,82; часть квартала 80	530
	Завод им. В.А. Дегтярева	88-91,94-105; части кварталов 83,85-87,92, 93	1734
	Подсобное хозяйство Ковровского неврологического интерната	часть квартала 106	67
Итого по виду использования			48305
Осуществление религиозной деятельности	Осиповское	1-29,31-111; часть квартала 30	14274
	Эсинское	1-111	10969
	Ивановское	1-100,102; часть квартала 101	10604
	Ковровское	1-47,49-58,60-116	11902
	Красномаяковское	1-116	11755
	Мелеховское	1-150	15116
	Клязьминское	1-8,20-105	10804
	Великовское		9597
	в том числе по урочищам:		
	Ковровское 1	1-12,14-60; часть квартала 13	4167
	Новая жизнь	68-122	4333
	Птицеводческая Агрофирма Ковровское	61-67	445
Ковровский электромеханический завод	123-128	647	

продолжение таблицы 5

Виды разрешенного использования лесов	Наименование участкового лесничества, урочища	Перечень кварталов или их частей	Площадь, га
1	2	3	4
Осуществление религиозной деятельности	Клязьмогородское		9785
	в том числе по урочищам:		
	Гигант	1-14,23,24	1177
	Активист	25,28,31-34	378
	Санниковское	36,38-42,44-58; часть квартала 43	1703
	Искра	59-86	2819
	Заречье	87-105	982
	Тихие зори	108,110-113,115-137; часть квартала 114	1731
	Петровское	138-140	184
	Ковровское 2	141-147	811
	Ивановское 1		10298
	в том числе по урочищам:		
	Рассвет	1-17,21-27	1711
	Смолино	28-75	5363
	Ассоциация Костюнинская	18-20	292
	Аксениха	76-82	660
	Завод им. В.А. Дегтярева	83-105	2129
	Подсобное хозяйство Ковровского неврологического интерната	106	143
Итого по виду использования лесов			115099
Изыскательские работы	Осиповское	1-111	14276
	Эсинское	1-111	10969
	Ивановское	1-102	10633
	Ковровское	1-47,49-58,60-116	11902
	Красномаяковское	1-116	11755
	Мелеховское	1-150	15116
	Клязьминское	1-105	11990

продолжение таблицы 5

Виды разрешенного использования лесов	Наименование участкового лесничества, урочища	Перечень кварталов или их частей	Площадь, га	
1	2	3	4	
Изыскательские работы	Великовское		9607	
	в том числе по урочищам:			
	Ковровское 1	1-60	4182	
	Новая жизнь	68-122	4333	
	Птицеводческая Агрофирма Ковровское	61-67	445	
	Ковровский электромеханический завод	123-128	647	
	Клязьмогородское		11207	
	в том числе по урочищам:			
	Гигант	1-24	1655	
	Активист	25-34	582	
	Санниковское	35-58	2135	
	Искра	59-86	2819	
	Заречье	87-105	982	
	Тихие зори	106-137	2039	
	Петровское	138-140	184	
	Ковровское 2	141-147	811	
	Ивановское 1		10298	
	в том числе по урочищам:			
	Рассвет	1-17,21-27	1711	
	Смолино	28-75	5363	
	Ассоциация Костюнинская	18-20	292	
	Аксениха	76-82	660	
	Завод им. В.А. Дегтярева	83-105	2129	
	Подсобное хозяйство Ковровского неврологического интерната	106	143	
	Итого по виду использования			117753

продолжение таблицы 5

Виды разрешенного использования лесов	Наименование участкового лесничества, урочища	Перечень кварталов или их частей	Площадь, га
1	2	3	4
Создание лесных питомников и их эксплуатация	Осиповское	1-29,31-111; часть квартала 30	14274,5
	Эсинское	1-111	10969
	Ивановское	1-100,102; часть квартала 101	10604,5
	Ковровское	1-47,49-58,60-116	11902
	Красномаяковское	1-116	11755
	Мелеховское	1-150	15116
	Клязьминское	1-105	11990
	Великовское		9612
	в том числе по урочищам:		
	Ковровское 1	1-12,14-60; часть квартала 13	4168
	Новая жизнь	68-122	4333
	Птицеводческая Агрофирма Ковровское	61-67	445
	Ковровский электромеханический завод	123-128	647
	Клязьмогородецкое		11207
	в том числе по урочищам:		
	Гигант	1-24	1655
	Активист	25-34	582
	Санниковское	35-58	2135
	Искра	59-86	2819
	Заречье	87-105	982
	Тихие зори	106-137	2039
	Петровское	138-140	184
	Ковровское 2	141-147	811
	Ивановское 1		10298
	в том числе по урочищам:		
	Рассвет	1-17,21-27	1711
	Смолино	28-75	5363

продолжение таблицы 5

Виды разрешенного использования лесов	Наименование участкового лесничества, урочища	Перечень кварталов или их частей	Площадь, га
1	2	3	4
Создание лесных питомников и их эксплуатация	Ассоциация Костюнинская	18-20	292
	Аксениха	76-82	660
	Завод им. В.А. Дегтярева	83-105	2129
	Подсобное хозяйство Ковровского неврологического интерната	106	143
Итого по виду использования			117753

* Вовлечение лесов зеленой зоны в использование лесов - осуществление видов деятельности в сфере охотничьего хозяйства – возможно при наличии законодательных условий.

** В соответствии с Лесным кодексом РФ в зеленых зонах запрещается ведение сельского хозяйства, за исключением сенокошения и пчеловодства.

*** Без создания на территории ООПТ регионального значения объектов нелесной инфраструктуры.

**** Разработка месторождений полезных ископаемых в зеленых и лесопарковых зонах допускается при наличии законодательных условий.

***** Строительство, реконструкция и эксплуатация линейных объектов на территории ООПТ регионального значения возможно при наличии законодательных условий.

Глава 2. Нормативы, параметры и сроки использования лесов, нормативы по охране, защите и воспроизводству лесов

2.1. Нормативы, параметры и сроки использования лесов при заготовке древесины

Заготовка древесины осуществляется гражданами и юридическими лицами на основании договоров аренды (проектов освоения лесов) в соответствии с лесохозяйственным регламентом Ковровского лесничества, Лесным планом Владимирской области.

Согласно Правилам заготовки древесины, утвержденным приказом Минприроды России от 01.12.2020 № 993 «Об утверждении Правил заготовки древесины и особенностей заготовки древесины в лесничествах, указанных в статье 23 Лесного кодекса Российской Федерации» (далее – Правила заготовки древесины) допускается осуществление рубок:

- спелых, перестойных лесных насаждений (сплошные и выборочные рубки);

- средневозрастных, приспевающих, спелых, перестойных лесных насаждений, при уходе за лесами (далее - рубки ухода за лесами);

- погибших и поврежденных лесных насаждений средневозрастных, приспевающих, спелых, перестойных лесных насаждений (далее - санитарные рубки);

- лесных насаждений любого возраста на лесных участках, предназначенных для строительства, реконструкции и эксплуатации объектов, предусмотренных ст.ст. 13, 14 и 21 Лесного кодекса РФ, в том числе для разрубки, расчистки квартальных, граничных просек, строительства, ремонта, эксплуатации лесохозяйственных и противопожарных дорог, устройства противопожарных разрывов и т.п. (прочие рубки).

Заготовка древесины осуществляется в пределах расчетной лесосеки лесничества по видам целевого назначения лесов, категориям рубок, хозяйствам и преобладающим породам.

Сплошные рубки спелых, перестойных лесных насаждений осуществляются в эксплуатационных и защитных лесах.

В соответствии с ч. 4 ст. 17 Лесного кодекса РФ в защитных лесах сплошные рубки осуществляются только в случаях, если выборочные рубки не обеспечивают замену лесных насаждений, утрачивающих свои средообразующие, водоохранные, санитарно-гигиенические, оздоровительные и иные полезные функции. К данным насаждениям в условиях Владимирской области отнесены перестойные осинники и березняки, а также низкополнотные ельники на влажных и сырых почвах.

Выборочные рубки спелых, перестойных лесных насаждений допускаются в защитных лесах, если иное не предусмотрено законодательством Российской Федерации.

Рубки ухода за лесами, санитарные рубки и прочие рубки осуществляются в защитных и эксплуатационных лесах. Древесина,

заготовленная арендатором, использующим леса в целях заготовки древесины, при прочих рубках, включается в расчет установленного размера заготовки древесины на арендованном лесном участке.

Запрещается заготовка древесины с нарушением возрастов рубок.

Для заготовки древесины используются в первую очередь лесные насаждения, которые требуют рубки по их состоянию (поврежденных пожарами, ветром, снегом, вредными организмами и в результате других негативных воздействий), а также расположенные на лесных участках, имеющих недорубы прошлых лет, лесные насаждения, вышедшие из подсочки, перестойные лесные насаждения.

При заготовке древесины:

- не допускается использование русел рек и ручьев в качестве трасс волоков и лесных дорог;

- не допускается повреждение лесных насаждений, растительного покрова и почв за пределами лесосек, захламление лесов промышленными и иными отходами;

- требуется сохранять и приводить в надлежащее состояние нарушенные дороги, мосты и просеки, а также осушительную сеть, дорожные, гидроресомелиоративные и другие сооружения, водотоки, ручьи, реки;

- требуется производить снос возведенных построек, сооружений, установок и приспособлений, рекультивацию занятых ими земель в течение 6 месяцев после окончания вывоза древесины с лесосеки;

- запрещается оставление деревьев, предназначенных для рубки, недорубов (за исключением оставления на лесосеках компактных участков лесных насаждений, не начатых рубкой, площадью не менее 10 процентов от площади лесосеки), а также завалов и срубленных зависших деревьев, уничтожение подроста и молодняка, подлежащего сохранению;

- запрещается уничтожение или повреждение граничных, квартальных, лесосечных и других столбов и знаков, клейм и номеров на деревьях и пнях;

- запрещается рубка и повреждение деревьев, не предназначенных для рубки и подлежащих сохранению, в том числе источников обсеменения и плюсовых деревьев, за исключением погибших.

При заготовке древесины подлежат сохранению особи видов, занесенных в Красную книгу Российской Федерации, в Красную книгу Владимирской области, а также места их обитания.

В целях повышения биоразнообразия лесов могут сохраняться отдельные ценные деревья (группы деревьев, биотопы) в любом ярусе, если это не создает препятствий для последующего лесовосстановления.

В целях заготовки древесины проводится отвод части площади лесного участка, предназначенного в рубку (лесосека), а также таксации лесосеки, при которой определяются качественные характеристики лесных насаждений.

2.1.1. Расчетная лесосека для осуществления рубок спелых и перестойных лесных насаждений

Исчисление расчетной лесосеки произведено для эксплуатационных и защитных лесов по хозяйствам (хвойному, твердолиственному и мягколиственному) с распределением общего объема допустимого ежегодного изъятия древесины для каждого хозяйства по преобладающим породам в соответствии с требованиями приказа Рослесхоза от 27.05.2011 № 191 «Об утверждении порядка исчисления расчетной лесосеки».

Расчетная лесосека определяет допустимый ежегодный объем изъятия древесины в эксплуатационных и защитных лесах, обеспечивающий многоцелевое, рациональное, непрерывное, неистощительное использование лесов, исходя из установленных возрастов рубок, сохранение биологического разнообразия, водоохранных, защитных и иных полезных свойств лесов.

В соответствии со статьями 105, 106 Лесного кодекса РФ и приказом Рослесхоза от 14.12.2010 № 485 «Об утверждении Особенности использования, охраны, защиты и воспроизводства лесов, расположенных в водоохранных зонах, лесов, выполняющих функции защиты природных и иных объектов, ценных лесов, а также лесов, расположенных на особо защитных участках лесов», при проведении выборочных рубок спелых и перестойных лесных насаждений в рубку назначаются деревья и кустарники в следующей очередности: погибшие и поврежденные, ослабленные, наиболее старые, перестойные в смешанных насаждениях менее долговечных пород и поколений, перестойные и спелые деревья других пород, утрачивающие жизнеспособность, устойчивость, способность выполнять полезные целевые функции.

Расчетная лесосека исчисляется отдельно по хозяйствам (хвойному, твердолиственному и мягколиственному) с распределением общего объема допустимого ежегодного изъятия древесины для каждого хозяйства по преобладающим породам.

Приведенный размер расчетной лесосеки рассчитан на основании данных государственного лесного реестра по состоянию на 01.01.21 г.

В таблицах 6, 6.1 и 7 приведены сведения по ежегодному допустимому объему изъятия древесины при выборочных и сплошных рубках спелых и перестойных лесных насаждениях в Ковровском лесничестве.

Таблица 6

Расчетная лесосека для осуществления выборочных рубок спелых и перестойных лесных насаждений
на срок действия лесохозяйственного регламента

Показатели	Всего		В том числе по полнотам											
	га	тыс. м ³	1,0		0,9		0,8		0,7		0,6		0,3 - 0,5	
			га	тыс. м ³	га	тыс. м ³	га	тыс. м ³	га	тыс. м ³	га	тыс. м ³	га	тыс. м ³
1	2	3	4	5	6	7	8	9	10	11	12	13	14	15
Целевое назначение лесов - Защитные леса Категория защитных лесов: Запретные полосы лесов, расположенные вдоль водных объектов Хозяйство – Хвойное Хозяйственная секция – Сосна														
Всего включено в расчет	984	288							984	288				
Средний процент выборки от общего запаса		20								20				
Запас, вырубаемый за один прием		41,0								41,0				
Средний период повторяемости		10								10				
Ежегодная расчетная лесосека:														
корневой	98	4,0							98	4,0				
ликвид		3,3								3,3				
деловая		1,6								1,6				

продолжение таблицы 6

Показатели	Всего		В том числе по полнотам											
	га	тыс. м ³	1,0		0,9		0,8		0,7		0,6		0,3 - 0,5	
			га	тыс. м ³	га	тыс. м ³	га	тыс. м ³	га	тыс. м ³	га	тыс. м ³	га	тыс. м ³
1	2	3	4	5	6	7	8	9	10	11	12	13	14	15
Хозяйственная секция – Ель														
Всего включено в расчет	122	32							122	32				
Средний процент выборки от общего запаса		20								20				
Запас, вырубаемый за один прием		4,0								4,0				
Средний период повторяемости		10								10				
Ежегодная расчетная лесосека:														
корневой	12	0,5							12	0,5				
ликвид		0,4								0,4				
деловая		0,2								0,2				
Итого хвойных														
Всего включено в расчет	1106	320							1106	320				
Средний процент выборки от общего запаса														
Запас, вырубаемый за один прием		45,0								45,0				
Средний период повторяемости														
Ежегодная расчетная лесосека:														
корневой	110	4,5							110	4,5				
ликвид		3,7								3,7				
деловая		1,8								1,8				

продолжение таблицы 6

Показатели	Всего		В том числе по полнотам											
	га	тыс. м ³	1,0		0,9		0,8		0,7		0,6		0,3 - 0,5	
			га	тыс. м ³	га	тыс. м ³	га	тыс. м ³	га	тыс. м ³	га	тыс. м ³	га	тыс. м ³
1	2	3	4	5	6	7	8	9	10	11	12	13	14	15
Хозяйство – твердолиственное														
Хозяйственная секция – Дуб низкоствольный														
Всего включено в расчет	252	49,5							252	49,5				
Средний процент выборки от общего запаса		14								14				
Запас, вырубемый за один прием		6,1								6,1				
Средний период повторяемости		14								14				
Ежегодная расчетная лесосека:														
корневой	18	0,6							18	0,6				
ликвид		0,6								0,6				
деловая		0,4								0,4				
Итого твердолиственных														
Всего включено в расчет	252	49,5							252	49,5				
Средний процент выборки от общего запаса		14								14				
Запас, вырубемый за один прием		6,1								6,1				
Средний период повторяемости		14								14				
Ежегодная расчетная лесосека:														
корневой	13	0,6							13	0,6				
ликвид		0,6								0,6				
деловая		0,4								0,4				

продолжение таблицы 6

Показатели	Всего		В том числе по полнотам											
	га	тыс. м ³	1,0		0,9		0,8		0,7		0,6		0,3 - 0,5	
			га	тыс. м ³	га	тыс. м ³	га	тыс. м ³	га	тыс. м ³	га	тыс. м ³	га	тыс. м ³
1	2	3	4	5	6	7	8	9	10	11	12	13	14	15
Хозяйство – мягколиственное														
Хозяйственная секция – Береза														
Всего включено в расчет	3159	689							3159	689				
Средний процент выборки от общего запаса		15								15				
Запас, вырубаемый за один прием		106,3								106,3				
Средний период повторяемости		10								10				
Ежегодная расчетная лесосека:														
корневой	248,3	10,6							248,3	10,6				
ликвид		9,4								9,4				
деловая		2,9								2,9				
Хозяйственная секция – Ольха черная														
Всего включено в расчет	158	28							158	28				
Средний процент выборки от общего запаса		10								10				
Запас, вырубаемый за один прием		2,7								2,7				
Средний период повторяемости		10								10				
Ежегодная расчетная лесосека:														
корневой	15,3	0,3							15,3	0,3				
ликвид		0,3								0,3				
деловая		0,2								0,2				

продолжение таблицы 6

Показатели	Всего		В том числе по полнотам											
	га	тыс. м ³	1,0		0,9		0,8		0,7		0,6		0,3 - 0,5	
			га	тыс. м ³	га	тыс. м ³	га	тыс. м ³	га	тыс. м ³	га	тыс. м ³	га	тыс. м ³
1	2	3	4	5	6	7	8	9	10	11	12	13	14	15
Хозяйственная секция – Осина														
Всего включено в расчет	632	214							632	214				
Средний процент выборки от общего запаса		12								12				
Запас, вырубаемый за один прием		23,9								23,9				
Средний период повторяемости		13								13				
Ежегодная расчетная лесосека:														
корневой	43,9	2,4							43,9	2,4				
ликвид		1,9								1,9				
деловая		0,3								0,3				
Итого мягколиственных														
Всего включено в расчет	3949	931,0							3949	931,0				
Средний процент выборки от общего запаса														
Запас, вырубаемый за один прием		132,9								132,9				
Средний период повторяемости														
Ежегодная расчетная лесосека:														
корневой	306,6	13,3							306,6	13,3				
ликвид		11,6								11,6				
деловая		3,4								3,4				

продолжение таблицы 6

Показатели	Всего		В том числе по полнотам											
	га	тыс. м ³	1,0		0,9		0,8		0,7		0,6		0,3 - 0,5	
			га	тыс. м ³	га	тыс. м ³	га	тыс. м ³	га	тыс. м ³	га	тыс. м ³	га	тыс. м ³
1	2	3	4	5	6	7	8	9	10	11	12	13	14	15
Категория защитных лесов: Нерестоохранные полосы лесов														
Хозяйство – хвойное														
Хозяйственная секция – Сосна														
Всего включено в расчет	55	16,2							55	16,2				
Средний процент выборки от общего запаса		20								20				
Запас, вырубаемый за один прием		2,2								2,2				
Средний период повторяемости		10								10				
Ежегодная расчетная лесосека:														
корневой	6	0,2							6	0,2				
ликвид		0,2								0,2				
деловая		-								-				
Хозяйственная секция – Ель														
Всего включено в расчет	3	0,8							3	0,8				
Средний процент выборки от общего запаса		12								12				
Запас, вырубаемый за один прием		0,1								0,1				
Средний период повторяемости		10								10				
Ежегодная расчетная лесосека:														
корневой	-	-							-	-				
ликвид		-								-				
деловая		-								-				

продолжение таблицы 6

Показатели	Всего		В том числе по полнотам											
	га	тыс. м ³	1,0		0,9		0,8		0,7		0,6		0,3 - 0,5	
			га	тыс. м ³	га	тыс. м ³	га	тыс. м ³	га	тыс. м ³	га	тыс. м ³	га	тыс. м ³
1	2	3	4	5	6	7	8	9	10	11	12	13	14	15
Итого хвойных														
Всего включено в расчет	58	17							58	17				
Средний процент выборки от общего запаса														
Запас, вырубаемый за один прием		2,3								2,3				
Средний период повторяемости		10								10				
Ежегодная расчетная лесосека:														
корневой	6	0,2							6	0,2				
ликвид		0,2								0,2				
деловая		0,1								0,1				
Хозяйство – твердолиственное														
Хозяйственная секция – Дуб низкоствольный														
Всего включено в расчет	40	8,2							40	8,2				
Средний процент выборки от общего запаса		20								20				
Запас, вырубаемый за один прием		1,6								1,6				
Средний период повторяемости		20								20				
Ежегодная расчетная лесосека:														
корневой	2,1	0,1							2,1	0,1				
ликвид		-								-				
деловая		-								-				

продолжение таблицы 6

Показатели	Всего		В том числе по полнотам											
	га	тыс. м ³	1,0		0,9		0,8		0,7		0,6		0,3 - 0,5	
			га	тыс. м ³	га	тыс. м ³	га	тыс. м ³	га	тыс. м ³	га	тыс. м ³	га	тыс. м ³
1	2	3	4	5	6	7	8	9	10	11	12	13	14	15
Итого твердолиственных														
Всего включено в расчет	40	8,2							40	8,2				
Средний процент выборки от общего запаса		20								20				
Запас, вырубаемый за один прием		1,6								1,6				
Средний период повторяемости		20								20				
Ежегодная расчетная лесосека:														
корневой	2,1	0,1							2,1	0,1				
ликвид		-								-				
деловая		-								-				
Хозяйство – мягколиственное Хозяйственная секция – Березая														
Всего включено в расчет	229,0	47,1							229,0	47,1				
Средний процент выборки от общего запаса		20								20				
Запас, вырубаемый за один прием		10,5								10,5				
Средний период повторяемости		10								10				
Ежегодная расчетная лесосека:														
корневой	20,0	1,0							20,0	1,0				
ликвид		0,7								0,7				
деловая		0,2								0,2				

продолжение таблицы 6

Показатели	Всего		В том числе по полнотам											
	га	тыс. м ³	1,0		0,9		0,8		0,7		0,6		0,3 - 0,5	
			га	тыс. м ³	га	тыс. м ³	га	тыс. м ³	га	тыс. м ³	га	тыс. м ³	га	тыс. м ³
1	2	3	4	5	6	7	8	9	10	11	12	13	14	15
Хозяйственная секция – Ольха черная														
Всего включено в расчет	48	7,8							48	7,8				
Средний процент выборки от общего запаса		20								20				
Запас, вырубаемый за один прием		1,5								1,5				
Средний период повторяемости		10								10				
Ежегодная расчетная лесосека:														
корневой	4,0	0,1							4,0	0,1				
ликвид		-								-				
деловая		-								-				
Хозяйственная секция – Осина														
Всего включено в расчет	162	43,1							162	43,1				
Средний процент выборки от общего запаса		25								25				
Запас, вырубаемый за один прием		9,5								9,5				
Средний период повторяемости		10								10				
Ежегодная расчетная лесосека:														
корневой	15,5	1,0							15,5	1,0				
ликвид		0,6								0,6				
деловая		0,1								0,1				

продолжение таблицы 6

Показатели	Всего		В том числе по полнотам											
	га	тыс. м ³	1,0		0,9		0,8		0,7		0,6		0,3 - 0,5	
			га	тыс. м ³	га	тыс. м ³	га	тыс. м ³	га	тыс. м ³	га	тыс. м ³	га	тыс. м ³
1	2	3	4	5	6	7	8	9	10	11	12	13	14	15
Итого мягколиственных														
Всего включено в расчет	439	98							376	82,9				
Средний процент выборки от общего запаса														
Запас, вырубаемый за один прием		21,5								18,4				
Средний период повторяемости														
Ежегодная расчетная лесосека:														
корневой	39,5	2,1							37	1,8				
ликвид		1,3								1,3				
деловая		0,3								0,6				
Всего по лесничеству														
Всего включено в расчет	6147	1483							6147	1483				
Средний процент выборки от общего запаса														
Запас, вырубаемый за один прием		218.6								218.6				
Средний период повторяемости														
Ежегодная расчетная лесосека:														
корневой	477.2	20.8							477.2	20.8				
ликвид		17.4								17.4				
деловая		5.9								5.9				

продолжение таблицы 6

Показатели	Всего		В том числе по полнотам											
	га	тыс. м ³	1,0		0,9		0,8		0,7		0,6		0,3 - 0,5	
			га	тыс. м ³	га	тыс. м ³	га	тыс. м ³	га	тыс. м ³	га	тыс. м ³	га	тыс. м ³
1	2	3	4	5	6	7	8	9	10	11	12	13	14	15
в том числе хвойные														
Всего включено в расчет	1164	337							1164	337				
Средний процент выборки от общего запаса														
Запас, вырубаемый за один прием		47,3								47,3				
Средний период повторяемости		10								10				
Ежегодная расчетная лесосека:														
корневой	116	4,7							116	4,7				
ликвид		3,9								3,9				
деловая		1,8								1,8				
в том числе твердолиственные														
Всего включено в расчет	595	117							595	117				
Средний процент выборки от общего запаса														
Запас, вырубаемый за один прием		16,9								16,9				
Средний период повторяемости														
Ежегодная расчетная лесосека:														
корневой	15,1	0,7							15,1	0,7				
ликвид		0,6								0,6				
деловая		0,4								0,4				

продолжение таблицы 6

Показатели	Всего		В том числе по полнотам											
	га	тыс. м ³	1,0		0,9		0,8		0,7		0,6		0,3 - 0,5	
			га	тыс. м ³	га	тыс. м ³	га	тыс. м ³	га	тыс. м ³	га	тыс. м ³	га	тыс. м ³
1	2	3	4	5	6	7	8	9	10	11	12	13	14	15
в том числе мягколиственные														
Всего включено в расчет	4388	1029								4388	1029			
Средний процент выборки от общего запаса														
Запас, вырубаемый за один прием		154,4									154,4			
Средний период повторяемости														
Ежегодная расчетная лесосека:														
корневой	346,1	15,4								346,1	15,4			
ликвид		12,9									12,9			
деловая		3,7									3,7			

Расчетная лесосека по сплошным рубкам спелых и перестойных лесных насаждений в защитных лесах на срок действия лесохозяйственного регламента

Показатели	Всего	
	площадь, га	запас, тыс. м ³
1	2	3
Всего по лесничеству		
Выявленный фонд	-	-
Ежегодная расчетная лесосека:		
корневой	-	-
ликвид		-
деловая		-

В расчет допустимого ежегодного изъятия древесины по сплошным рубкам в спелых и перестойных лесных насаждениях согласно ст. 17 п. 4 Лесного кодекса РФ включены лесные насаждения, утратившие свои средо-защитные, водоохранные, санитарно-гигиенические, оздоровительные и иные функции, в т.ч.:

- низкополнотные ельники на влажных и сырых почвах;
- деградирующие спелые и перестойные осинники.

Следует учесть, что реализация выборочных и сплошных рубок в защитных лесах, выполняющих функции защиты природных и иных объектов может быть практически осуществлена при наличии нормативно-правовых документов, определяющих Порядок проведения данных рубок.

Расчетная лесосека для осуществления сплошных рубок спелых и перестойных лесных насаждений

1	2	В том числе по группам возраста							9	10	11	12	13	Исчисленные расчетные лесосеки, га						18	19	в ликвиде			23	Предполагаемый остаток	
		молодняки			4	5	приспевающие							7	8	Зарез спелых и перестойных лесных насаждений, тыс. м ³	Средний запас на 1 га эксплуатационного фонда, м ³	Средний прирост корневой массы, тыс. м ³	класс возраста			равномерного пользования	2-я возрастная	1-я возрастная		интегральная	по состоянию
3	4	5	6	7			8	9	10	11	12	13	14							15	16				17		
Хозсекция и преобладающая порода	Земли, покрытые лесной растительностью, га								Запас спелых и перестойных лесных насаждений, тыс. м ³	Средний запас на 1 га эксплуатационного фонда, м ³	Средний прирост корневой массы, тыс. м ³	класс возраста	равномерного пользования	2-я возрастная	1-я возрастная	интегральная	по состоянию	площадь, га	запас корневой, тыс. м ³	всего	в том числе деловой	% деловой от ликвида	Число лет использования эксплуатационного фонда	приспевающих	спелых и перестойных		
Сплошные рубки																											
Эксплуатационные леса																											
Сосна	20971	6307	6335	6335	5337	2792	1	905,2	324	83,9	81/V	259	245	203	177		216	70,2	61,8	53,7	87	13	6667	2377			
Ель	3026	1837	349	349	457	383	-	113,1	295	9,3	81/V	37	20	21	19		20	5,8	5,2	4,0	78	19	434	366			
Лиственница	3	3									81/V																
Липа	7		5			2		0,4	267		61/VII											20		1			
Береза	11687	2097	4010	1416	2464	3119	92	682,6	219	39,1	61/VII	192	233	279	228		279	61,1	51,9	32,7	63	11	1416	3301			
Осина	1929	636	222	222	151	920	471	248,1	270	8,6	41/V	47	43	54	43		47	12,6	10,4	4,7	45	20	223	605			
Итого по лесничеству	37623	10880	10921	8322	8409	7216	564	1949,4	1375	140,9		535	541	557	467		562	149,7	129,3	95,1			8740	6650			
в т.ч. хвойные	24000	8147	6684	6684	5794	3175	1	1018,3	619	93,2		296	265	224	196		236	76,0	67,0	57,7			7101	2743			
мягко-лиственные	13623	2733	4237	1638	2615	4041	563	931	756	47,7		239	276	333	271		326	73,7	62,3	37,4			1639	3906			

2.1.2. Расчетная лесосека (ежегодный допустимый объем изъятия древесины) для осуществления рубок средневозрастных, приспевающих, спелых, перестойных лесных насаждений при уходе за лесами

Рубки ухода за лесами являются одним из важнейших лесохозяйственных мероприятий.

В соответствии со статьей 64 Лесного кодекса РФ уход за лесами представляет собой осуществление мероприятий, направленных на повышение продуктивности лесов, сохранение их полезных функций (рубка части деревьев, кустарников, агролесомелиоративные и иные мероприятия) (далее - рубки, проводимые в целях ухода за лесными насаждениями).

Порядок осуществления мероприятий по уходу за лесами устанавливают Правила ухода за лесами, утвержденные приказом Минприроды России от 30.07.2020 № 534 (далее – Правила ухода за лесами).

Рубки ухода за лесами в защитных лесах необходимо проводить с учетом Особенности, отраженных в приказе Рослесхоза от 14.12.2010 № 485 «Об утверждении Особенности использования, охраны, защиты, воспроизводства лесов, расположенных в водоохраных зонах, лесов, выполняющих функции защиты природных и иных объектов, ценных лесов, а также лесов, расположенных на особо защитных участках леса».

К мероприятиям по уходу за лесами относятся рубки, проводимые в целях ухода за лесными насаждениями; агролесомелиоративные мероприятия; иные мероприятия, в том числе обновление лесных насаждений; реформирование лесных насаждений; реконструкция лесных насаждений; лесоводственно-лесозащитный уход за лесами; уход за лесовозобновлением, подростом и другими ценными компонентами насаждений (объектами ухода); рекреационно-ландшафтный уход за лесами; вспомогательные виды ухода за лесами; особые виды ухода за лесами.

Мероприятия по уходу за лесами осуществляются с учетом целевого назначения эксплуатационных лесов, категорий защитных лесов и особо защитных участков лесов.

В эксплуатационных лесах мероприятия по уходу за лесами направлены на повышение продуктивности лесов, получение высококачественной древесины и недревесных лесных ресурсов.

В эксплуатационных лесах уход ведется за целевыми древесными породами - искусственного и естественного происхождения, древесина которых наиболее востребована. Целевые древесные породы должны устанавливаться в лесном плане субъекта Российской Федерации на основании анализа структуры производства и спроса на древесину.

В защитных лесах и на особо защитных участках лесов мероприятия по уходу за лесами направлены на сохранение и восстановление средообразующих, водоохраных, защитных, санитарно-гигиенических, оздоровительных и полезных функций лесов.

Для защитных лесов и особо защитных участков лесов целевыми

породами являются древесные породы, отвечающие целевому назначению защитных лесов и особо защитных участков лесов.

Рубки, проводимые в целях ухода за лесными насаждениями, должны осуществляться для достижения следующих результатов:

- улучшение возрастной структуры и породного состава лесных насаждений;

- повышение качества и устойчивости лесных насаждений;

- сохранение и усиление защитных, водоохраных, санитарно-гигиенических свойств лесных насаждений;

- поддержание и восстановление биологического разнообразия лесов;

- повышение продуктивности насаждений (их ресурсного потенциала);

- сокращение сроков выращивания технически спелой древесины;

- рациональное использование ресурсов древесины.

В зависимости от возраста лесных насаждений и целей ухода осуществляются следующие виды рубок ухода за лесами:

- рубки прореживания, направленные на создание в лесных насаждениях благоприятных условий для формирования стволов и крон лучших деревьев;

- проходные рубки, направленные на создание благоприятных условий роста лучших деревьев, увеличения их прироста, продолжения (завершения) формирования структуры насаждений;

- рубки сохранения лесных насаждений, проводимые в спелых и перестойных древостоях в целях сохранения, поддержания их в состоянии эффективного выполнения целевых функций, накопления качественной древесины, увеличения плодоношения;

- рубки обновления лесных насаждений, проводимые в перестойных древостоях, спелых и в утрачивающих целевые функции приспевающих древостоях с целью создания благоприятных условий для роста молодых перспективных деревьев, имеющих в насаждении, появляющихся в связи с содействием возобновлению леса и проведением рубок лесных насаждений, проводимых в целях ухода за лесными насаждениями;

- рубки переформирования лесных насаждений, проводимые в сформировавшихся средневозрастных и более старшего возраста древостоях с целью коренного изменения их состава, структуры, строения путем регулирования соотношения составляющих насаждение элементов леса и создания благоприятных условий роста деревьев целевых пород, поколений, ярусов;

- рубки реконструкции, проводимые в целях удаления малоценных лесных насаждений или их частей для подготовки условий для проведения посадки, посева ценных лесобразующих пород, мер содействия естественному возобновлению леса;

- ландшафтные рубки, направленные на формирование, сохранение, обновление, реконструкцию лесопарковых ландшафтов и повышение их эстетической, оздоровительной ценности и устойчивости;

- рубки единичных деревьев, в том числе семенников, выполнивших свою функцию, должна осуществляться при рубках осветления, рубках прочистки, а

также выполняться как отдельное мероприятие, если она не проводилась в процессе рубок осветления, рубок прочистки.

Рубки ухода за лесом должны осуществляться на основании проекта освоения лесов в соответствии с проектом ухода за лесами, который составляется лицом, осуществляющим такие рубки, а также органами государственной власти, органами местного самоуправления в пределах их полномочий, определенных в соответствии со статьями 81-84 Лесного кодекса.

При составлении проекта ухода за лесами должны проводиться:

- обследование лесного участка;
- обозначение на местности границ лесного участка.

Проект ухода за лесами должен содержать:

- наименование вида (видов) мероприятий по уходу за лесами в соответствии с настоящими Правилами;
- этапы и сроки проведения работ, учета и оценки их результатов;
- характеристику местоположения лесного участка (наименование лесничества (лесопарка), участкового лесничества, категорию защитных лесов, номер квартала, номер выдела, площадь лесного участка);
- характеристику лесорастительных условий лесного участка (в том числе рельефа, гидрологических условий, почвы);
- исходную характеристику насаждения до проведения мероприятий по уходу за лесами;
- основные характеристики мероприятий по уходу за лесами (интенсивность рубки, минимальную сомкнутость крон, сумму площадей сечений, объем вырубленной древесины);
- характеристику вырубленной части насаждения;
- описание технологий выполнения работ с указанием выполняемых технологических операций, последовательности их выполнения по элементам лесосеки (технологические полосы, волокна, технологические (погрузочные) пункты);
- проектируемую характеристику насаждения после проведения мероприятий по уходу за лесами.

За 30 дней до начала проведения в защитных лесах рубок сохранения лесных насаждений, рубок обновления лесных насаждений, рубок реформирования лесных насаждений, рубок реконструкции, ландшафтных рубок, рубок прореживания, проходных рубок, лицо, осуществляющее указанные рубки, направляет проект ухода за лесами в орган государственной власти, орган местного самоуправления для его размещения на официальном сайте соответствующего органа государственной власти, органа местного самоуправления в информационно-телекоммуникационной сети «Интернет».

При определении интенсивности рубок, проводимых в целях ухода за лесными насаждениями в молодняках, не должна учитываться вырубленная древесина нецелевых пород, при этом не должно допускаться снижение густоты целевых древесных пород ниже значений, установленных для отнесения земель к землям, занятым лесными насаждениями, в соответствии с Правилами лесовосстановления.

Семенники, выполнившие свою функцию, единичные деревья, оставшиеся на лесосеке от вырубленного древостоя (далее - единичные деревья), если сохранение их нежелательно, должны вырубаться при первых приемах рубок, проводимых в целях ухода за лесными насаждениями. Запас древесины этих деревьев при определении интенсивности рубок, проводимых в целях ухода за лесными насаждениями, в молодняках учитываться не должен.

Рубки, проводимые в целях ухода за лесными насаждениями, в лесных насаждениях ягодниковых типов леса с целью их сохранения осуществляются преимущественно при промерзшей почве и снежном покрове.

Проведение проходных рубок должно прекращаться в лесных насаждениях хвойных, твердолиственных и мягколиственных семенного и вегетативного происхождения за один класс возраста до установленного возраста рубки.

Рубки, проводимые в целях ухода за лесными насаждениями, подразделяются по интенсивности: очень слабая - до 10%; слабая - 11-20%; умеренная - 21-30%, умеренно-высокая - 31-40%; высокая - 41-50%; очень высокая - 51-70%; исключительно высокая - 71-90% с уходом за целевыми деревьями под пологом (доля деревьев целевых пород в насаждении может быть менее 10% при достаточном количестве жизнеспособных растений).

При определении интенсивности рубок, проводимых в целях ухода за лесными насаждениями, не должна учитываться вырубаемая древесина сухостойных деревьев.

При рубках прореживания и проходных рубках в лесных насаждениях, состоящих из одной древесной породы или с незначительной примесью сопутствующих пород, полнота после рубки не должна снижаться ниже 0,7 в смешанных, а сложных по структуре - ниже 0,5.

Рубки сохранения лесных насаждений в целях поддержания на стадии зрелости (приспевающие, спелые, целевые устойчивые перестойные насаждения) в состоянии эффективного функционирования, накопления ресурсного и экологического потенциала должны проводиться слабой и очень слабой интенсивности (до 10-15% по запасу) путем удаления деревьев неудовлетворительного санитарного состояния, других нежелательных деревьев, оказывающих отрицательное влияние на лучшие, перспективные деревья. Период повторения рубок сохранения лесных насаждений должен составлять не менее 10 лет.

Мероприятия по обновлению насаждений (рубка обновления и дополняющие ее мероприятия), осуществляются с содействием естественному лесовосстановлению или с посадкой целевых древесных пород в спелых и перестойных лесных насаждениях, утрачивающих полезные функции, либо в ослабленных, теряющих устойчивость, жизнеспособность приспевающих лесных насаждениях.

При проведении рубки обновления создаются условия для успешного возобновления и развития молодых поколений целевых лесобразующих древесных пород разреживанием верхнего яруса путем удаления нежелательных деревьев.

При разреживании верхнего яруса могут применяться меры содействия естественному лесовосстановлению. В насаждениях без подроста должна осуществляться частичная вырубка верхнего яруса узкими полосами или куртинами и посадка в них растений целевых древесных пород.

В приспевающих и спелых лесных насаждениях, утрачивающих по разным причинам жизнеспособность и устойчивость тех групп типов леса, в которых разреживанием обеспечивается естественное возобновление, в том числе с проведением мер содействия, рубка обновления осуществляется интенсивностью 16-25% от запаса древесины до рубки с периодом повторения 0,4-0,6 класса возраста в насаждениях с подростом, и 0,6-1,0 класса возраста в насаждениях без подроста.

Полнота верхнего яруса после рубки в приспевающих насаждениях не должна снижаться ниже 0,7, в спелых и перестойных - ниже 0,5. После формирования под пологом молодого поколения древостоя оставшиеся перестойные деревья верхнего яруса вырубается методом равномерной или полосной выборки с интенсивностью 30-50% от запаса верхнего яруса за 2-3 приема рубки.

В приспевающих и спелых лесных насаждениях, состоящих из нежелательных (нецелевых) мягколиственных древесных пород, рубки, проводимые в целях ухода за лесными насаждениями, должны осуществляться высокой интенсивности. В древостоях полнотой 0,8 и выше с подростом или вторым ярусом целевых пород под пологом уход за ними осуществляется путем удаления за каждую рубку, проводимую в целях ухода за лесными насаждениями, не более 1/3 деревьев первого яруса с интервалом между рубками 0,4-0,6 класса возраста. В древостоях с полнотой 0,5-0,7 рубка деревьев первого яруса при уходе за подростом или вторым ярусом осуществляется за 2 рубки, проводимые в целях ухода за лесными насаждениями, в том числе полосами, равными по ширине высоте древостоя и площадью до 0,3-0,4 га.

Мероприятия по обновлению лесных насаждений вегетативного происхождения допустимо проводить независимо от их исходной полноты и наличия молодого поколения под пологом.

Мероприятия по обновлению разновозрастных лесных насаждений должны осуществляться путем проведения рубок с интенсивностью 20-25% по запасу и периодичностью с интервалом 1,0-1,2 класса возраста.

При осуществлении мероприятий по обновлению лесных насаждений методом неравномерной выборки деревьев (площадками, полосами) ширина отдельных площадок (полос) не должна превышать высоты деревьев, а протяженность их в любом направлении не должна превышать половины протяженности участка в том же направлении. Доля их общей площади от площади всего участка должна соответствовать интенсивности рубки. Расположение площадок по площади участка со сравнительно однородным насаждением должно быть относительно равномерным с учетом принятой технологии рубок, проводимых в целях ухода за лесными насаждениями. При неравномерном групповом или куртинном расположении деревьев нежелательных пород площадки размещаются в местах наиболее интенсивного

перехода деревьев в категорию нежелательных или отпада древостоя.

Мероприятия по обновлению лесных насаждений, под пологом которых нет или имеется недостаточное для формирования древостоя целевых пород количество молодых деревьев, в которых разреживание не обеспечивает естественное возобновление целевых древесных пород, осуществляются с посадкой растений целевых древесных пород под пологом разреженных до полноты 0,6 и ниже насаждений в срок не более 5 лет после рубки или на площадках и полосах в течение 1-2 лет после вырубки на них деревьев первого яруса. Последующие рубки, проводимые в целях ухода за лесными насаждениями, осуществляются на участке только после того, как на площадках или полосах сформируется сомкнутый молодняк. Подрост и подлесок нежелательных древесных пород, мешающие возобновлению и росту молодых деревьев целевых пород, должны быть вырублены.

В эксплуатационных лесах рубки переформирования средневозрастных и приспевающих лесных насаждений с первым ярусом мягколиственных или нецелевых на данном участке пород и наличием подпологового жизнеспособного поколения целевых хвойных, твердолиственных и других пород (потенциальные ельники и потенциальные кедровники) осуществляются за 2-3 приема равномерной или чересполосной рубки с учетом состояния подпологового поколения и способности его адаптации при удалении верхнего яруса. Для сохранения недостаточно устойчивых при рубках древостоев на последний прием оставляется большая часть удаляемого древостоя (на 5-10%) и устойчивые полосы шириной не менее верхней высоты древостоя.

Одноприемные рубки переформирования лесных насаждений с полной вырубкой верхнего яруса должны проводиться на участках с низкополнотными приспевающими, реже средневозрастными мягколиственными древостоями полнотой до 0,6-0,7, в которых деревья лиственных пород достигли относительно крупных размеров, с жизнеспособным, не угнетенным (или слабо угнетенным) подростом хвойных.

Рубки переформирования лесных насаждений интенсивностью 50-60% по запасу с вырубкой наиболее крупномерных деревьев лиственного яруса и сохранением менее крупных на доращивание должны проводиться на участках со средневозрастными высокополнотными мягколиственными древостоями с угнетенным подростом или вторым ярусом хвойных пород. Вырубка первого яруса за два приема должна обеспечивать постепенную адаптацию хвойных пород к условиям после рубки и доращивание молодых тонкомерных деревьев лиственных пород до эксплуатационных размеров. Период повторяемости рубок в зависимости от состояния деревьев первого яруса и подпологового поколения леса обычно составляет от 6-10 до 15-20 лет.

Чересполосные рубки переформирования лесных насаждений с вырубкой первого яруса мягколиственных пород полосами за два приема должны вестись на участках с приспевающими среднеполнотными древостоями, с угнетенным подростом, в которых отбор деревьев по диаметру для равномерной выборки проводить нецелесообразно из-за их слабо выраженной дифференциации. Период повторяемости рубок составляет от 4-6 до 8-10 лет.

В защитных лесах в целях повышения эффективности выполнения водоохраных, защитных и полезных функций, насаждения с древостоями лиственных пород в верхнем ярусе или их преобладанием, и наличием второго яруса из хвойных деревьев, а также жизнеспособного, перспективного хвойного подроста, переформируются в целевые, с преобладанием хвойных пород (преимущественно ели) за один-два приема рубки с учетом устойчивости разреживаемого древостоя. При этом общая сомкнутость крон разреживаемого древостоя и освобождаемого из-под полога поколения хвойных не должна быть менее 0,7.

В мягколиственных неспелых лесных насаждениях с наличием под пологом достаточного для формирования древостоя количества деревьев кедра во втором ярусе рубки переформирования ведутся путем вырубki деревьев мягколиственных пород первого яруса за один или два приема. В лесных насаждениях с полнотой до 0,6 освобождение кедрa производится за один прием рубки, при полноте более 0,6 - за два приема рубки с вырубкой в первый прием 50-60% от исходного запаса древостоя.

Мероприятия по переформированию разновозрастных смешанных по составу хвойно-лиственных насаждений в разновозрастные (условно и абсолютно разновозрастные с количеством возрастных поколений леса соответственно не менее 3-4) осуществляются за 3-4 приема рубки, проводимые в целях ухода за лесными насаждениями, интенсивностью 25-30% по запасу с периодом повторения 0,6-1,0 класса возраста. Указанные мероприятия проводятся в приспевающих насаждениях с преобладанием малоценных недолговечных мягколиственных пород, которые вырубаются в первые приемы по мере их старения, при этом хвойные лесные насаждения не подлежат рубке.

В эксплуатационных лесах мероприятия по реконструкции лесных насаждений должны проводиться с целью замены малопродуктивных и низкокачественных древостоев (низкополнотных, неудовлетворительного состава, низкотоварных) древостоями целевых пород.

В защитных лесах мероприятия по реконструкции лесных насаждений должны проводиться с целью замены лесных насаждений, утрачивающих свои средообразующие, водоохраные, санитарно-гигиенические, оздоровительные и иные полезные функции, на лесные насаждения, обеспечивающие сохранение целевого назначения защитных лесов и выполняемых ими полезных функций.

Мероприятия по реконструкции лесных насаждений должны осуществляться путем полной (сплошной), частичной, а также неполной вырубki малоценного древостоя за один или несколько приемов с полным или неполным, дополняющим сохраненную часть насаждения, лесовосстановлением.

В эксплуатационных лесах нормативы мероприятий по реконструкции лесных насаждений, в том числе рубок (ширина и площадь лесосек, срок примыкания лесосек) в средневозрастных, приспевающих, спелых и перестойных малоценных лесных насаждениях должны определяться в соответствии с нормативами сплошных рубок лесных насаждений мягколиственных древесных пород, установленных Правилами заготовки

древесины.

При проведении мероприятий по реконструкции молодняков площадь лесных участков, на которых проводятся рубки реконструкции, не должна ограничиваться, а лесовосстановительные мероприятия должны быть проведены в течение одного года после рубки реконструкции.

При проведении мероприятий по реконструкции лесных насаждений в защитных лесах должны применяться виды многоприемной, несплошной и неполной реконструкции. В малоценных лесных насаждениях в защитных лесах площадь участков одноприемной реконструкции не должна превышать 5 га, при двух-трехприемной реконструкции - 10 га. При этом, площадь лесосеки не должна быть больше половины реконструируемого участка, расположенного среди других участков земель, занятых лесными насаждениями, при ширине лесосеки не более 100 м и ее протяженности, равной не более одной трети реконструируемого участка.

Площадь лесосеки должна составлять не более 3 га при реконструкции малоценных лесных насаждений на участке, примыкающем к участкам земель, не занятых лесными насаждениями, а также планируемыми на ближайшие 5 лет вырубкам, в лесах, расположенных на склонах крутизной свыше 6 градусов.

Проведение каждой последующей рубки реконструкции на соседних участках допускается только после того, как на примыкающих к нему участках произошло лесовосстановление лесными насаждениями ценных пород, соответствующими критериям и требованиям к молоднякам, площади которых подлежат отнесению к землям, занятым лесными насаждениями, установленным Правилами лесовосстановления.

Лесотаксационные выделы малоценных лесных насаждений, превышающие по площади, установленные предельно допустимые размеры менее чем в 1,5 раза, расположенные среди ценных лесных насаждений, могут назначаться в рубку полностью, если это не ведет к отрицательным экологическим и иным последствиям. При необходимости проведения такого мероприятия в больших выделах или группах из нескольких выделов, занимающих большую площадь, допускается закладка двух и более участков на расстоянии, превышающем в любом направлении ширину участка не менее чем в 2-3 раза.

Рекреационно-ландшафтный уход за лесами, включающий ландшафтные рубки и дополняющие их мероприятия, направлен на формирование, сохранение, обновление и реконструкцию лесопарковых ландшафтов, повышение их эстетической, рекреационной ценности и устойчивости.

Рекреационно-ландшафтный уход за лесами должен проводиться в лесопарковых зонах, отдельных участках зеленых зон и городских лесов, используемых в рекреационных целях, а также в рекреационных зонах национальных и природных парков, на особо защитных участках лесов, имеющих рекреационное значение и других участках, фактически используемых в рекреационных целях, в вариантах мероприятий, не противоречащих основному назначению участков лесов. Ландшафтные рубки направлены на формирование устойчивых к рекреационным воздействиям

лесов и лесных ландшафтов с различной степенью благоустроенности.

Для указанных целей ландшафтными рубками в совокупности с другими мерами ухода формируются открытые (поляны с единичными деревьями), полуоткрытые (участки древостоев сомкнутостью крон 0,3-0,5 с равномерным или групповым размещением деревьев по площади), закрытые (участки древостоев полнотой 0,6-1,0) рекреационные ландшафты.

Ландшафтными рубками должно обеспечиваться улучшение и сохранение целевых свойств и качества древостоев, отдельных деревьев и их групп, изменение состава, пространственного размещения деревьев по площади лесных участков; формирование опушек; разреживание подроста и подлеска.

При отборе деревьев в ландшафтную рубку должны учитываться не только их типично лесоводственные и биологические признаки, но и их эстетические качества.

К нежелательным деревьям (подлежащим рубке) относятся сухостойные, зараженные вредными организмами, с механическими повреждениями, мешающие росту лучших, а также нарушающие структуру ландшафта.

При формировании закрытых ландшафтов в молодняках и средневозрастных лесных насаждениях должны осуществляться рубки, проводимые в целях ухода за лесными насаждениями, умеренной интенсивности.

В высокополнотных средневозрастных лесных насаждениях (с полнотой 0,7 и выше) при формировании ландшафтов полуоткрытого типа ландшафтные рубки должны проводиться в несколько приемов и интенсивностью до 30-40% с интервалом между рубками 6-8 лет.

Древостой, произрастающие на слабодренированных почвах, при необходимости формирования ландшафтов полуоткрытого типа должны разреживаться интенсивностью 15-20% за несколько приемов.

При формировании полуоткрытых ландшафтов должно проводиться значительное снижение сомкнутости крон лесных насаждений (до 0,3-0,5).

Рубки сохранения сформированных ландшафтных насаждений (ландшафтов) должны осуществляться путем вырубki отдельных деревьев и кустарников, утрачивающих жизнеспособность и целевые свойства.

Мероприятия по обновлению целевых ландшафтных насаждений (ландшафтов) на стадии ослабления образующих их деревьев и кустарников с учетом степени утраты целевых свойств должны осуществляться умеренно слабой или умеренно сильной интенсивности (от 20 до 50% по запасу).

В таблице 8 приведены сведения по ежегодному допустимому объему изъятия древесины при уходе за лесами в разрезе Ковровского лесничества.

Нормативы режима рубок ухода в насаждениях основных лесообразующих пород по группам типов леса в лесном районе хвойно-широколиственных лесов при вырубке средневозрастных, приспевающих, спелых и перестойных насаждений, приводятся в Приложении 4.

**Расчетная лесосека (ежегодный допустимый объем изъятия древесины)
в средневозрастных, приспевающих, спелых, перестойных
лесных насаждениях при уходе за лесами**

№ п/п	Показатели	Ед. изм.	Виды ухода за лесами					Итого	
			прорежи- вания	проходные рубки	рубки обновления	рубки перефор- мирования	рубки рекон- струкции		рубка единичных деревьев
1	2	3	4	5	6	7	8	9	10
Хозяйство хвойное Преобладающая порода – Сосна									
1	Выявленный фонд по лесоводственным требованиям	га	2055,2	2925,1					4980,3
		тыс.м ³	70,63	144,32					214,95
2	Срок повторяемости	лет	10	15					
3	Ежегодный размер пользования:								
	площадь	га	205,5	195,0	194,5	184,4			378,9
	выбираемый запас:								
	корневой	тыс.м ³	7,06	9,62	6,71	9,14			15,85
	ликвидный	тыс.м ³	5,36	8,27	5,10	7,85			12,95
	деловой	тыс.м ³	3,90	6,75	1,99	3,47			5,46

продолжение таблицы 8

№ п/п	Показатели	Ед. изм.	Виды ухода за лесами					Итого	
			прореживания	проходные рубки	рубки обновления	рубки перефор-мирования	рубки рекон-струкции		рубка единичных деревьев
1	2	3	4	5	6	7	8	9	10
Преобладающая порода – Ель									
1	Выявленный фонд по лесоводственным требованиям	га	277,3	62,0					339,3
		тыс.м ³	9,75	3,50					13,25
2	Срок повторяемости	лет	10	15					
3	Ежегодный размер пользования:								
	площадь	га	26,5	3,8					30,3
	выбираемый запас:								
	корневой	тыс.м ³	0,92	0,19					1,11
	ликвидный	тыс.м ³	0,70	0,16					0,86
	деловой	тыс.м ³	0,27	0,07					0,34
Итого по хвойным									
1	Выявленный фонд по лесоводственным требованиям	га	2332,5	2987,1					5319,6
		тыс.м ³	80,38	147,82					228,2
2	Срок повторяемости	лет	10	15					
3	Ежегодный размер пользования:								
	площадь	га	221,0	188,2					409,2
	выбираемый запас:								
	корневой	тыс.м ³	7,63	9,33					16,96
	ликвидный	тыс.м ³	5,80	8,01					13,81
	деловой	тыс.м ³	2,26	3,54					5,80

продолжение таблицы 8

№ п/п	Показатели	Ед. изм.	Виды ухода за лесами					Итого		
			прореживания	проходные рубки	рубки обновления	рубки переформирования	рубки реконструкции		рубка единичных деревьев	
1	2	3	4	5	6	7	8	9	10	
Хозяйство мягколиственное										
Преобладающая порода – Береза										
1	Выявленный фонд по лесоводственным требованиям	га	50,3	192,7						243,0
		тыс.м ³	4,20	23,92						28,12
2	Срок повторяемости	лет	10	10						
3	Ежегодный размер пользования:									
	площадь	га	4,5	16,8					21,3	
	выбираемый запас:									
	корневой	тыс.м ³	0,03	0,23					0,26	
	ликвидный	тыс.м ³	0,02	0,19					0,21	
	деловой	тыс.м ³	-	0,03					0,03	
Преобладающая порода – Осина										
1	Выявленный фонд по лесоводственным требованиям	га	4,7	119,1						123,8
		тыс.м ³	0,06	80,27						80,33
2	Срок повторяемости	лет	10	10						
3	Ежегодный размер пользования:									
	площадь	га	0,1	11,2					11,3	
	выбираемый запас:									
	корневой	тыс.м ³	-	0,75					0,75	
	ликвидный	тыс.м ³	-	0,61					0,61	
	деловой	тыс.м ³	-	0,07					0,07	

продолжение таблицы 8

№ п/п	Показатели	Ед. изм.	Виды ухода за лесами					Итого		
			прореживания	проходные рубки	рубки обновления	рубки перефор-мирования	рубки рекон-струкции		рубка единичных деревьев	
1	2	3	4	5	6	7	8	9	10	
Итого по мягколиственным										
1	Выявленный фонд по лесоводственным требованиям	га	55,0	311,8						366,8
		тыс.м ³	4,26	104,19						108,45
2	Срок повторяемости	лет								
3	Ежегодный размер пользования:									
	площадь	га	4,6	28,0					32,6	
	выбираемый запас:									
	корневой	тыс.м ³	0,03	0,98					1,01	
	ликвидный	тыс.м ³	0,02	0,8					0,82	
	деловой	тыс.м ³		0,1					0,10	
Итого по лесничеству										
1	Выявленный фонд по лесоводственным требованиям	га	2387,5	3298,9						5686,4
		тыс.м ³	84,64	252,01						336,65
2	Срок повторяемости	лет								
3	Ежегодный размер пользования:									
	площадь	га	225,6	216,2					441,8	
	выбираемый запас:									
	корневой	тыс.м ³	7,66	10,31					17,97	
	ликвидный	тыс.м ³	5,82	8,81					14,63	
	деловой	тыс.м ³	2,26	3,64					5,90	

Примечание: выбираемый запас без учета древесины сухостойных деревьев.

В чистых средневозрастных лесных насаждениях первые рубки ухода назначаются при необходимости снижения их густоты (при полноте древостоя 0,8 и выше), за счет вырубki деревьев с плохой формой ствола и кроны. Проходные рубки в чистых лесных насаждениях, предназначенных для достижения ими возраста рубки для заготовки древесины, могут назначаться только при полноте древостоя более 0,8.

В смешанных одноярусных и сложных лесных насаждениях рубки ухода за лесом назначаются при неудовлетворительном составе древостоев и ухудшении роста лучших деревьями второстепенных пород.

В смешанных средневозрастных лесных насаждениях рубки ухода за лесами проводятся при полноте не ниже 0,7, когда имеется неблагоприятное влияние второстепенных древесных пород на главные, а также с целью вырубki деревьев отдельных пород достигнувших установленного возраста рубки (спелости), оставление которых на длительное время приведет к потере качества древесины.

При прореживании и проходных рубках в чистых лесных насаждениях полнота после рубки не должна снижаться ниже 0,7; в смешанных и сложных насаждениях, а также в неоднородных по происхождению – ниже 0,5. При проходных рубках должен сохраняться имеющийся подрост главных пород и создаваться условия для появления естественного семенного возобновления хвойных и твердолиственных пород.

2.1.3. Расчетная лесосека (ежегодный допустимый объем изъятия древесины) при всех видах рубок

Формализованная составляющая нормативного расчета нормы использования лесов (расчетной лесосеки), такая как «Состав лесохозяйственных регламентов, порядок их разработки, срок их действия и порядок внесения в них изменений», утвержденный приказом Рослесхоза от 27.02.2017 № 72, рассматривает расчетную лесосеку как арифметическую составляющую объема заготовки древесины:

- от рубок спелых и перестойных насаждений (выборочные и сплошные рубки);
- от рубки леса при уходе за лесами;
- от рубки погибших и поврежденных насаждений;
- при рубке лесных насаждений на лесных участках, предназначенных для строительства, реконструкции и эксплуатации объектов инфраструктуры и объектов, не связанных с лесной инфраструктурой;

Расчет объемов заготовки древесины в лесохозяйственном регламенте осуществлен с использованием информационной основы устройства лесов прежних лет, данных государственного лесного реестра, иных обследований, в соответствии с действующим законодательством.

В таблице 9 приведена расчетная лесосека (ежегодный допустимый объем изъятия древесины) при всех видах рубок по хозяйствам.

Расчетная лесосека (ежегодный допустимый объем изъятия древесины) при всех видах рубок

площадь – га, запас – тыс. м³

Хозяйства	Ежегодный допустимый объем изъятия древесины														
	при рубке спелых и перестойных лесных насаждений			при рубке лесных насаждений при уходе за лесами			при рубке поврежденных и погибших лесных насаждений			при рубке лесных насаждений на лесных участках, предназначенных для строительства, реконструкции и эксплуатации объектов лесной, лесоперерабатывающей инфраструктуры и объектов, не связанных с созданием лесной инфраструктуры			всего		
	площадь	запас		площадь	запас		площадь	запас		площадь	запас		площадь	запас	
лик-видный		деловой	лик-видный		деловой	лик-видный		деловой	лик-видный		деловой	лик-видный		деловой	
1	2	3	4	5	6	7	8	9	10	11	12	13	14	15	16
Хвойное	352,40	70,90	59,50	409,20	13,81	5,80	131,70	3,19	0,57	40,70	1,05	0,32	934,00	88,95	66,19
Твердолиственные	15,10	0,58	0,37	-	-	-	-	-	-	0,40	0,01	-	15,50	0,59	0,37
Мягколиственные	672,10	75,24	41,12	32,60	0,82	0,10	-	-	-	52,40	1,31	0,27	757,10	77,37	41,49
Итого	1 039,60	146,72	100,99	441,80	14,63	5,90	131,70	3,19	0,57	93,50	2,37	0,59	1 706,60	166,91	108,05

2.1.4. Возрасты рубок

Современное лесное законодательство возрастными рубками лесных насаждений считает возрасты лесных насаждений, устанавливаемые для заготовки древесины определенной товарной структуры (ч.4 ст.15 Лесного кодекса РФ).

Возрасты рубки леса устанавливаются для преобладающей породы каждого хозяйства и определяют тот минимальный возраст, при котором достигается воспроизводство наибольшего количества и наилучшего качества целевого ресурса леса в расчете на 1 га в год за оборот рубок.

Возрасты рубок лесных насаждений установлены в соответствии со статьей 15 Лесного кодекса РФ, приказом Рослесхоза от 09.04.2015 № 105 «Об установлении возрастов рубок».

Таблица 10

Возрасты рубок

Виды целевого назначения лесов, в том числе категории защитных лесов	Хозсекции и входящие в них преобладающие породы	Классы бонитета	Возрасты рубок, лет
1	2	3	4
Защитные леса (кроме запретных полос, расположенных вдоль водных объектов)	Сосна	все	101-120
	Ель	все	101-120
	Лиственница	все	101-120
	Пихта	все	101-120
	Дуб семенной	все	121-140
	Ясень	все	121-140
	Липа медоносная	все	81-90
	Береза	все	71-80
	Ольха черная	все	71-80
	Липа	все	71-80
	Граб	все	71-80
	Дуб порослевой	все	71-80
	Тополь	все	51-60
	Осина	все	51-60
	Ольха серая	все	51-60
Эксплуатационные леса Защитные леса (только запретные полосы, расположенные вдоль водных объектов)	Сосна	все	81-100
	Ель	все	81-100
	Лиственница	все	81-100
	Пихта	все	81-100
	Дуб семенной	все	101-120
	Ясень	все	101-120
	Липа медоносная	все	81-90
	Береза	все	61-70

продолжение таблицы 10

Виды целевого назначения лесов, в том числе категории защитных лесов	Хозсекции и входящие в них преобладающие породы	Классы бонитета	Возрасты рубок, лет
1	2	3	4
Эксплуатационные леса Защитные леса (только запретные полосы, расположенные вдоль водных объектов)	Ольха черная	все	61-70
	Липа	все	61-70
	Граб	все	61-70
	Дуб порослевой	все	61-70
	Тополь	все	41-50
	Осина	все	41-50
	Ольха серая	все	41-50

2.1.5. Процент (интенсивность) выборки древесины с учетом полноты древостоя и состава

С учетом объема вырубаемой древесины за один прием (интенсивность рубки) выборочные рубки подразделяются на следующие виды: очень слабой интенсивности – объем вырубаемой древесины достигает 10% от общего ее запаса, слабой интенсивности – 11% - 20%, умеренной интенсивности – 21% - 30%, умеренно высокой интенсивности – 31% - 40%, высокой интенсивности – 41% - 50%, очень высокой интенсивности – 51% - 70%.

Интенсивность рубок ухода за лесом для конкретных лесных насаждений устанавливается в зависимости от назначения лесов, типа лесорастительных условий, состава возраста класса бонитета, строения лесных насаждений и целей ухода. Выделяются следующие группы интенсивности рубки: очень слабая – до 10 процентов от запаса древесины до рубки; слабая – 11-20%; умеренная – 21-30%; умеренно-высокая – 31-40%; высокая – 41-50%. Интенсивность выборки древесины в лесничестве при уходе за лесом приведены в Приложении 4.

Интенсивность выборочных санитарных рубок определяется в зависимости от степени повреждения лесных насаждений и не должна превышать 70%, за исключением лесных насаждений, расположенных в защитных лесах, где критическая полнота лесных насаждений после проведения рубки не лимитируется.

При необходимости, вырубки лесных насаждений более 70% от общего объема древесины, назначаются в сплошные санитарные рубки, за исключением лесных насаждений, расположенных в защитных лесах, где критическая полнота лесных насаждений после проведения рубки не ограничивается.

Выборочные рубки спелых, перестойных лесных насаждений допускается проводить в отношении лесных насаждений с интенсивностью, обеспечивающей формирование из второго яруса и подроста устойчивых лесных насаждений. В этом случае проводится вырубка части спелых и

перестойных деревьев с сохранением второго яруса и подроста. Ко второму ярусу относятся часть деревьев древостоя, образующая его вертикальные структуры, высота которого составляет до 0,8 высоты первого яруса.

Отставшие в росте (старые) деревья первого яруса не относятся ко второму ярусу и подросту.

При добровольно-выборочных рубках равномерно по площади вырубается в первую очередь поврежденные, перестойные и спелые с замедленным ростом деревья, при условии обеспечения воспроизводства древесных пород, сохранения защитных и средообразующих свойств леса. Интенсивность проведения данного вида выборочных рубок спелых и перестойных лесных насаждений достигает 40% при снижении полноты древостоя не более чем до 0,6-0,5.

Группово-выборочные рубки ведутся на площади лесных насаждений с группово-разновозрастной структурой, при которых вырубается перестойные и спелые деревья, преимущественно группами в соответствии с их размещением по площади лесосеки и особенностями воспроизводства. Площадь групп рубки составляет от 0,01 до 0,5 гектара.

При равномерно-постепенных рубках спелый древостой одного класса возраста вырубается на лесосеке в несколько приемов путем равномерного разреживания разновозрастных древостоев с формированием в процессе рубки лесных насаждений из второго яруса и подроста предварительного или сопутствующего лесовосстановления. Равномерно-постепенные рубки так же осуществляются в высоко – и среднеполнотных древостоях с угнетенным жизнеспособным подростом или вторым ярусом, в смешанных древостоях, образованных древесными породами, имеющими разный возраст спелости (хвойно-лиственных, осиново-березовых и т. п.). Полнота древостоев при первых приемах рубок снижается до 0,6-0,4. При отсутствии или недостаточном для формирования насаждений количества подроста в соответствующих условиях произрастания, в процессе равномерно-постепенных рубок, осуществляются меры содействия воспроизводству леса.

Группово-постепенные (котловинные) рубки, при которых древостой вырубается в течение двух классов возраста группами (котловинами) в несколько приемов в местах, где имеются куртины подроста (а также обеспечивается их последующее появление), проводятся в разновозрастных древостоях с групповым размещением подроста.

Вырубка спелого древостоя осуществляется постепенно вокруг групп возраста на площадях от 0,01 до 1,0 гектара (котловинами) за 3-5 приемов, проводимых в течение 30-40 лет.

Длительно-постепенные рубки проводятся в разновозрастных насаждениях в два приема с оставлением на лесосеке деревьев, не достигших возраста спелости, которые вырубается после достижения ими эксплуатационных размеров. Интенсивность отдельных приемов составляет от 50% до 70% от общего запаса древесины и период повторения приемов рубки – через 30-40 лет.

При проведении чересполосных постепенных рубок древостой

вырубается в течение одного класса возраста за 2 - 4 приема на чередующихся в определенном порядке полосах шириной, не превышающей высоты древостоя, и длиной до 250-300 метров. Данный вид рубки применяется в разновозрастных ветроустойчивых лесных насаждениях, произрастающих на хорошо дренированных почвах (в первую очередь мягколиственных, со вторым ярусом и подростом ценных пород). Чересполосные рубки не применяются в древостоях, теряющих устойчивость при их проведении.

Заключительный прием равномерно-постепенных, группово-постепенных (котловинных), чересполосных постепенных, длительно-постепенных рубок проводится только после формирования на лесосеке жизнеспособного сомкнутого молодняка, обеспечивающего формирование лесных насаждений.

2.1.6. Размеры лесосек

Сплошные рубки спелых, перестойный лесных насаждений осуществляются с соблюдением параметров организационно – технических элементов рубки, определенных «Правилами заготовки древесины и особенностями заготовки древесины в лесничествах, указанных в статье 23 Лесного Кодекса Российской Федерации», утвержденных приказом Минприроды России от 01.12.2020 № 993, (далее - Правила заготовки древесины) к которым относятся: площадь и ширина лесосек, количество зарубов, направление лесосеки, сроки и способы примыкания лесосек.

Предельные параметры основных организационно – технических элементов рубок спелых и перестойных лесных насаждений приведены ниже:

1. Сплошные рубки спелых и перестойных лесных насаждений в эксплуатационных лесах.

Состав лесных насаждений по преобладающим породам	Предельная ширина лесосек, м.	Предельная площадь лесосек, га	Срок примыкания, лет
1	2	3	4
Хвойно – широколиственный район европейской части Российской Федерации			
Сосна, лиственница	200	20	4
Ель, пихта	200	20	3
Дуб при семенном возобновлении	100	5	4
Дуб при порослевом возобновлении и другие твердолиственные	200	20	4
Мягколиственные	250	25	2

2. Выборочные рубки спелых и перестойных лесных насаждений в эксплуатационных лесах

Вид рубки	Предельная площадь лесосек, га
1	2
Хвойно – широколиственный район европейской части Российской Федерации	
Добровольно – выборочные рубки	100
Группово – выборочные рубки	50
Длительно – постепенные рубки	40
Равномерно – постепенные рубки	50
Группово – постепенные рубки	30
Чересполосные постепенные рубки	30

Площадь лесосек при сплошных рубках спелых и перестойных лесных насаждений не должна превышать предельных параметров, установленных в Правилах заготовки древесины.

Лесотаксационные выделы, не превышающие по площади допустимые размеры лесосек, назначаются в рубку полностью, независимо от их фактической ширины, если они не примыкают к другим выделам со спелыми древостоями. Мелкие смежные выделы могут объединяться в одну лесосеку в пределах установленных максимальных ее размеров.

Лесотаксационные выделы, расположенные среди неспелых лесных насаждений, превышающие установленные размеры лесосек менее чем в 1,5 раза, назначаются в рубку полностью.

В целях обеспечения рационального использования лесов, восстановления и поддержания естественной структуры лесных насаждений, теряющих свои средообразующие, водоохранные, санитарно-гигиенические, оздоровительные и иные полезные функции, на лесных участках, переданных в аренду для заготовки древесины, площади отдельных лесосек сплошных рубок могут быть увеличены, но не более чем в 1,5 раза.

Нормативы рубок реконструкции (ширина, площадь лесосек) в средне-возрастных, приспевающих, спелых и перестойных малоценных лесных насаждениях устанавливаются в соответствии с нормативами заготовки древесины для сплошных рубок главного пользования лесных насаждений мягколиственных древесных пород.

Лесотаксационные выделы малоценных насаждений, превышающие по площади, установленные предельно допустимые размеры менее чем в 1,5 раза, расположенные среди средних могут назначаться в реконструкцию полностью, если это не ведет к отрицательным экологическим или иным последствиям.

Параметры и форма лесосек выборочных рубок определяются размерами и конфигурацией лесотаксационных выделов с их естественными границами, если при этом не превышает предельная площадь лесосеки и не создается опасность ветровала или других отрицательных последствий.

Рубки спелых, перестойных лесных насаждений, санитарные рубки и прочие рубки осуществляются в форме выборочных и сплошных рубок.

Рубки ухода за лесами (осветления, прочистки, прореживания, проходные рубки, иные виды рубок ухода за лесами), направленные на улучшение породного состава и качества древостоев, повышение полезных функций лесов, осуществляются в форме выборочных рубок. Параметры и назначение рубок ухода за лесами определяются в соответствии с правилами ухода за лесами.

2.1.7. Сроки примыкания лесосек

Размещение лесосек в квартале или на лесном участке, отводимых в рубку в разные годы (примыкание), осуществляется с учетом срока (числа лет), по истечении которого проводится рубка на непосредственно примыкающей лесосеке.

Сроки примыкания по сплошным рубкам спелых и перестойных насаждений приведены в разделе 2.1.6.

Во всех лесах устанавливается непосредственное примыкание лесосек сплошных рубок, как по короткой, так и по длинной стороне, а в лесах, произрастающих в поймах рек, - чересполосное примыкание лесосек.

При непосредственном примыкании очередная лесосека вырубается с учетом срока примыкания следом за предыдущей лесосекой.

При чересполосном примыкании очередная лесосека размещается через полосу леса шириной, равной ширине лесосек.

Срок примыкания лесосек устанавливается, не считая года рубки, с учетом периодичности плодоношения древесных пород, обеспечения их успешного естественного лесовосстановления или условий создания лесных культур, сохранения экологических свойств лесов.

При искусственном лесовосстановлении на лесосеке или при сохранении подроста хозяйственно-ценных пород допускается установление срока примыкания по одной из сторон лесосеки 2 года.

Сроки примыкания лесосек выборочных рубок спелых, перестойных лесных насаждений при их примыкании к лесосекам сплошных рубок спелых, перестойных лесных насаждений устанавливаются такие же, как и для сплошных рубок спелых, перестойных лесных насаждений.

2.1.8. Количество зарубов

Лесосеки одного года рубки (зарубы) размещаются в установленном порядке на определенном расстоянии друг от друга в зависимости от ширины лесосеки и других условий. Количество зарубов устанавливается в расчете на 1 км стороны лесного квартала.

Направление рубки характеризуется направлением, в котором каждая последующая лесосека примыкает к предыдущей лесосеке.

Количество зарубов (лесосек) в расчете на 1 км в зависимости от установленной ширины лесосек, ветроустойчивости оставляемых полос леса

устанавливается: при ширине (протяженности) лесосек до 50 м – не более 4; при ширине (протяженности) лесосек 51-150 м – не более 3; при ширине (протяженности) лесосек 151-250 м – не более 2, при ширине (протяженности) лесосек свыше 250 м – 1.

Между зарубами оставляются участки леса, равные ширине лесосек, установленной для этих насаждений.

2.1.9. Сроки повторяемости рубок

Сроки повторяемости рубок ухода за лесом в лесничестве приводятся в Приложении 4 с учетом вида рубки, групп типов леса, состава лесных насаждений до рубки.

2.1.10. Методы лесовосстановления

Лесовосстановление осуществляется в целях восстановления вырубленных, погибших, поврежденных лесов в соответствии со ст. 62 Лесного кодекса РФ и обеспечивает восстановление лесных насаждений, сохранение биологического разнообразия и полезных функций лесов.

Мероприятия по лесовосстановлению планируются путем естественного, искусственного или комбинированного восстановления лесов (далее - способы лесовосстановления) в соответствии с критериями, установленными Правилами лесовосстановления, утвержденными приказом Минприроды России от 04.12.2020 № 1014.

В состав проектируемых мероприятий по лесовосстановлению входят:

1) Искусственное восстановление лесов (далее - искусственное лесовосстановление) осуществляется путем создания лесных культур: посадки сеянцев, саженцев сосны обыкновенной и ели европейской, в том числе с закрытой корневой системой;

2) Комбинированное восстановление лесов (далее - комбинированное лесовосстановление) осуществляется за счет сочетания естественного и искусственного лесовосстановления на лесных участках с недостаточным естественным лесовосстановлением ценных пород;

3) Естественное восстановление лесов (далее - естественное лесовосстановление) осуществляется вследствие как природных процессов, так и мер содействия лесовосстановлению, в том числе:

– сохранение возобновившегося под пологом лесных насаждений жизнеспособного поколения основных лесных древесных пород лесных насаждений (подрост), (далее - главные лесные древесные породы), способного образовывать в данных природно-климатических условиях новые лесные насаждения;

– сохранение жизнеспособного укоренившегося подроста и молодняка (экземпляров высотой более 2,5 метров) главных лесных древесных пород при проведении рубок лесных насаждений;

- уход за подростом главных лесных древесных пород на площадях, не покрытых лесной растительностью (не занятых лесными насаждениями) (приземление подроста, оправка подроста, окашивание подроста, изреживание подроста, внесение удобрений, обработка гербицидами);
- минерализация поверхности почвы на местах планируемых рубок спелых и перестойных насаждений и на вырубках;
- оставление семенных деревьев, куртин и групп;
- огораживание площадей.

2.1.11. Сроки использования лесов для заготовки древесины и другие сведения

Порядок использования лесов для заготовки древесины установлен действующим Лесным кодексом РФ, Правилами пожарной безопасности в лесах (Постановление Правительства Российской Федерации от 07.10.2020 № 1614 «Об утверждении Правил пожарной безопасности в лесах»), Правилами санитарной безопасности в лесах (Постановление Правительства Российской Федерации от 09.12.2020 № 2047 «Об утверждении Правил санитарной безопасности в лесах»), приказом Минприроды России от 01.12.2020 № 993, «Об утверждении Правил заготовки древесины и особенностей заготовки древесины в лесничествах, лесопарках, указанных в статье 23 Лесного кодекса Российской Федерации», Правилами ухода за лесами (приказ Минприроды России от 30.07.2020 № 534 «Об утверждении правил ухода за лесами»), приказом Минприроды России от 16.01.2015 № 17 «Об утверждении формы лесной декларации, порядка ее заполнения и подачи, требований к формату лесной декларации в электронной форме», нормативными актами и документами Владимирской области.

Заготовка древесины представляет собой предпринимательскую деятельность, связанную с рубкой лесных насаждений, их трелевкой, частичной переработкой, хранением и вывозом из леса древесины (ч. 1 ст. 29 Лесного кодекса РФ).

Заготовка древесины осуществляется в соответствии с Правилами заготовки древесины, с Лесным планом субъекта Российской Федерации, лесохозяйственным регламентом лесничества (лесопарка), а также проектом освоения лесов и лесной декларацией (за исключением случаев заготовки древесины на основании договора купли – продажи лесных насаждений).

Граждане, юридические лица осуществляют заготовку древесины на основании договора аренды лесного участка (ч. 8 ст.29 Лесного кодекса РФ) сроком от 10 до 49 лет.

Граждане вправе заготавливать древесину для целей отопления, возведения строений и иных собственных нужд (ч. 1 ст. 30 Лесного кодекса РФ).

Граждане осуществляют заготовку древесины для собственных нужд на основании договора купли – продажи лесных насаждений (ч.4 ст. 30 Лесного кодекса РФ).

Древесина, заготовленная гражданами для собственных нужд, не может отчуждаться или переходить от одного лица к другому иными способами (ч. 4.1. ст. 30 Лесного кодекса РФ).

При осуществлении мероприятий по охране, защите, воспроизводству лесов государственными (муниципальными) учреждениями, бюджетными и автономными учреждениями, подведомственными федеральным органам исполнительной власти, органам исполнительной власти субъектов Российской Федерации, органам местного самоуправления, в пределах полномочий указанных органов, одновременно осуществляется продажа лесных насаждений для заготовки древесины в соответствии с Лесным кодексом РФ (ст. 19 Лесного кодекса РФ).

Рубка лесных насаждений, хранение и вывоз древесины с каждой лесосеки осуществляется в течение 12 месяцев со дня подачи лесной декларации, в которой предусматривается рубка лесных насаждений на данной лесосеке, или с даты заключения договора купли – продажи лесных насаждений.

Срок действия договора купли – продажи лесных насаждений 1 год.

Изменение сроков рубки лесных насаждений и вывоза древесины допускается вследствие действия непреодолимой силы.

Согласно части 2 статьи 16 Лесного кодекса РФ для заготовки древесины, если иное не установлено Лесным кодексом РФ, допускается осуществление рубок:

- спелых и перестойных насаждений (выборочные и сплошные рубки);
- средневозрастных, приспевающих, спелых и перестойных лесных насаждений при вырубке погибших и поврежденных лесных насаждений, при уходе за лесами;
- лесных насаждений любого возраста на лесных участках, предназначенных для строительства, реконструкции и эксплуатации объектов, предусмотренных статьями 13,14 и 21 Лесного кодекса РФ.

Заготовка древесины осуществляется в пределах расчетной лесосеки лесничества (лесопарка) по видам целевого назначения лесов, хозяйствам и преобладающим породам.

Проведение рубок ухода в молодняках имеет сезонный характер.

Осветления и прочистки проводятся при облиственном состоянии деревьев в течение всего вегетационного периода, а в густых молодняках преимущественно в весенний период. В хвойных молодняках целесообразна позднеосенняя и раннезимняя рубка до образования глубокого снежного покрова.

Все рубки в пойменных лесах следует проводить преимущественно в зимний период по промерзшему грунту.

Рубки ухода за лесами и санитарно – оздоровительные мероприятия в лесах проводятся в течение всего года с учетом ограничений, предусмотренных особенностями использования, охраны, защиты, воспроизводства лесов, расположенных в водоохранных зонах, лесов, выполняющих функции защиты природных и иных объектов, ценных лесов, а также лесов, расположенных на

особо защитных участках лесов согласно приказу Рослесхоза от 14.12.2010 № 485, Правилами пожарной и санитарной безопасности в лесах.

2.2. Нормативы, параметры и сроки использования лесов для заготовки живицы

Использование лесов для заготовки живицы регламентируется ст. 31 Лесного кодекса РФ и приказом Минприроды России от 09.11.2020 № 911 «Об утверждении Правил заготовки живицы».

Заготовка живицы представляет собой предпринимательскую деятельность, связанную с подсочкой хвойных лесных насаждений, хранением живицы и вывозом ее из леса.

Таблица 11

Фонд подсочки древостоев

площадь, га

№ п/п	Показатели	Подсочка		
		целевое назначение лесов		
		защитные леса	эксплуатаци- онные леса	итого
1	2	3	4	5
1	Всего спелых и перестойных насаждений пригодных для подсочки:	-	2316	2316
	Из них:			
1.1	не вовлечены в подсочку	-	2316	2316
1.2	нерентабельные для подсочки	-	1122	1122
2	Ежегодный объем подсочки	-	730	730

В лесном фонде Ковровского лесничества выявлено 2316 га спелых и перестойных сосновых насаждений, пригодных для подсочки. Исходя из расчетной лесосеки и пригодности древостоев к заготовке живицы, ежегодно в подсочке может находиться 730 га.

Таблица 11.1

Продолжительность проведения подсочки

Срок подсочки, лет	Период подсочки, годы с начала эксплуатации	Продолжительность подсочки, лет	Категория подсочки
1	2	3	4
15	с 1-го по 5-й	5	III
	с 6-го по 12-й	7	II
	с 13-го по 15-й	3	I
10	с 1-го по 7-й	7	II
	с 8-го по 10-й	3	I

Таблица 11.2

Общая ширина межкарровых ремней и количество карр на стволах деревьев для различных категорий проведения подсочки

Диаметр ствола дерева в коре на высоте 1,3 м, см	I категория		II категория		III категория	
	количество карр на стволе дерева, шт.	общая ширина межкарровых ремней, см	количество карр на стволе дерева, шт.	общая ширина межкарровых ремней, см	количество карр на стволе дерева, шт.	общая ширина межкарровых ремней, см
1	2	3	4	5	6	7
20	1	20	1	30	-	-
24	1 - 2	20	1 - 2	30	-	-
28	1 - 2	20	1 - 2	30	1	28
32	1 - 2	20	1 - 2	32	1	32
36	1 - 2	20	1 - 2	36	1	36
40	1 - 2	24	1 - 2	40	1	40
44	2	24	2	44	1	44
48	2	24	2	48	1	48
52	2	30	2	52	1	52
56	2	30	2	56	1	56
60	2	30	2	60	1	60
Более 60	2 - 3	40	2 - 3	Равна диаметру ствола дерева	2	Равна 1/2 диаметра ствола дерева

Лесные участки для заготовки живицы предоставляются гражданам, юридическим лицам на основании договора аренды сроком от 10 до 49 лет.

Срок разрешенного использования лесов для сбора живицы: май - сентябрь. Срок проведения подсочки лесных насаждений сосны не должен превышать 15 лет. Нормативны разрешенного использования лесов для сбора живицы приведены в Приложениях 5,6.

В соответствии с п. 33, гл. VII приказа Рослесхоза от 24.01.2012 № 23 «Об утверждении правил заготовки живицы», лица, использующие леса для заготовки живицы имеют право:

- осуществлять использование лесов в соответствии с условиями договора аренды лесного участка;
- после первого года проведения подсочки исключить из подсочки до 10 процентов здоровых деревьев низкой смолопродуктивности от общего числа деревьев, пригодных к проведению подсочки;
- создавать согласно части 1 статьи 13 Лесного кодекса РФ лесную инфраструктуру (лесные дороги, лесные склады и другую);
- иметь другие права, если их реализация не противоречит требованиям законодательства Российской Федерации.

Лица, использующие леса для заготовки живицы, обязаны:

- составлять проект освоения лесов в соответствии с частью 1 статьи 88 Лесного кодекса РФ;
- осуществлять использование лесов в соответствии с проектом освоения лесов;
- соблюдать условия договора аренды лесного участка;
- осуществлять использование лесов способами и технологиями, исключающими возникновение эрозии почв, негативное воздействие на последующее воспроизводство лесов, а также на состояние водных и других природных объектов;
- соблюдать правила пожарной безопасности в лесах и правила санитарной безопасности в лесах;
- в соответствии с частью 2 статьи 26 Лесного кодекса РФ подавать ежегодно лесную декларацию;
- в соответствии с частью 1 статьи 49 Лесного кодекса РФ представлять отчет об использовании лесов;
- в соответствии с частью 1 статьи 60 Лесного кодекса РФ представлять отчет об охране и о защите лесов;
- в соответствии с частью 4 статьи 91 Лесного кодекса РФ представлять в государственный лесной реестр в установленном порядке документированную информацию согласно части 2 статьи 91 Лесного кодекса РФ;
- выполнять другие обязанности, предусмотренные законодательством Российской Федерации.

Сроки использования лесов для заготовки живицы.

Конкретные сроки использования лесов устанавливаются в договоре аренды сроком от 10 до 49 лет (в соответствии с ч.3 ст. 72 Лесного кодекса РФ).

2.3. Нормативы, параметры и сроки использования лесов для заготовки и сбора недревесных лесных ресурсов

В соответствии с ч. 2 ст. 32 Лесного кодекса РФ, «Правилами заготовки и сбора недревесных лесных ресурсов» (Приказ Минприроды России от 28.07.2020 № 496). К недревесным лесным ресурсам, заготовка и сбор которых осуществляются в соответствии с Лесным кодексом РФ, относятся валежник, пни, береста, кора деревьев и кустарников, хворост, веточный корм, еловая, пихтовая, сосновая лапы, ели или деревья других хвойных пород для новогодних праздников, мох, лесная подстилка, камыш, тростник и подобные лесные ресурсы.

Заготовка и сбор недревесных лесных ресурсов должны осуществляться способами, не наносящими вреда лесу и окружающей природной среде и обеспечивающими своевременное воспроизводство их запасов.

Заготовка и сбор бересты допускаются с растущих деревьев на отведенных в рубку лесных насаждениях, за один – два года до рубки (за исключением деревьев, предназначенных для заготовки фанерного кряжа и сортиментов), а также свежесрубленных деревьев на лесосеках при проведении рубок по согласованию с заготовителями древесины с соблюдением мер безопасности.

Заготовка и сбор бересты с растущих деревьев производятся в весенне-летний и осенний периоды без повреждения луба. Заготовка бересты с сухостойных и валежных деревьев производится в течение всего года.

Запрещается рубка деревьев для заготовки и сбора бересты.

Хворостом являются срезанные тонкие стволы деревьев диаметром в комле до 4 см, а также срезанные вершины, сучья и ветви деревьев.

Заготовка валежника.

При заготовке валежника осуществляется сбор лежащих на поверхности земли остатков стволов деревьев, сучьев, не являющихся порубочными остатками в местах проведения лесосечных работ, и (или) образовавшихся вследствие естественного отмирания деревьев, при их повреждении вредными организмами, буреломе, снеговале.

Заготовка валежника осуществляется в течение всего года.

Веточным кормом являются ветви толщиной до 1,5 см, заготовленные из побегов лиственных (осина, липа, ива и др.) и хвойных (сосна, ель) пород и предназначенные на корм скоту.

Заготовка и сбор веточного корма, хвойных лап производятся со срубленных деревьев при проведении рубок.

Заготовка и сбор мха, лесной подстилки, опавших листьев, камыша, тростника и подобных лесных ресурсов производятся с целью их использования в качестве вспомогательного материала для строительства, а также корма и подстилки для сельскохозяйственных животных или приготовления компоста.

Запрещается заготовка и сбор подстилки в лесах, выполняющих функции защиты природных и иных объектов.

Заготовка и сбор древесной зелени, ветвей и кустарников для веников, метел и плетения производятся на лесных участках, подлежащих расчистке без сохранения подроста и насаждений (квартальные просеки, противопожарные разрывы, трассы противопожарных и лесохозяйственных дорог, сенокосы, линии электропередачи, полосы отвода автодорог, железных дорог, трубопроводов и других), а также со срубленных деревьев на лесосеках при проведении рубок. Сроки сбора и заготовки этих ресурсов зависят от сроков проведения указанных мероприятий в течение всего ревизионного периода.

Заготовка елей и (или) других деревьев других хвойных пород для проведения новогодних праздничных мероприятий в государственных (муниципальных) учреждениях, массовых праздничных мероприятий, проводимых органами государственной власти Владимирской области и (или) органами местного самоуправления муниципальных образований Владимирской области осуществляется в соответствии с областным законом Владимирской области от 07.12.2009 № 165-03 «Об установлении исключительных случаев заготовки древесины и недревесных лесных ресурсов на основании договоров купли-продажи лесных насаждений во Владимирской области».

В соответствии с частью 1 статьи 11 Лесного кодекса РФ, граждане имеют право свободно и бесплатно пребывать в лесах и для собственных нужд осуществлять заготовку недревесных лесных ресурсов.

Заготовка и сбор гражданами недревесных ресурсов для собственных нужд регламентируется ст. 33 Лесного кодекса РФ и Областным законом от 11.12.2007 №180-03 «О порядке заготовки и сбора гражданами недревесных лесных ресурсов, заготовки пищевых лесных ресурсов и сбора лекарственных растений для собственных нужд на территории Владимирской области».

В соответствии с п. 11, гл. II Приказа Минприроды России от 28.07.2020 № 496 «Об утверждении Правил заготовки и сбора недревесных лесных ресурсов», граждане, юридические лица, использующие леса для заготовки и сбора недревесных лесных ресурсов, имеют право:

- осуществлять использование лесов в соответствии с условиями договора аренды лесного участка (договора купли-продажи лесных насаждений);
- создавать согласно части 1 статьи 13 Лесного кодекса РФ лесную инфраструктуру, в том числе лесные дороги;
- возводить согласно части 3 статьи 32 Лесного кодекса РФ на предоставленных лесных участках навесы и другие временные постройки.

В соответствии с п. 12, гл. II Минприроды России от 28.07.2020 № 496 «Об утверждении Правил заготовки и сбора недревесных лесных ресурсов», граждане, юридические лица, использующие леса для заготовки и сбора недревесных лесных ресурсов, обязаны:

- составлять проект освоения лесов в соответствии с частью 1 статьи 88 Лесного кодекса РФ;
- осуществлять использование лесов в соответствии с проектом освоения лесов;
- соблюдать условия договора аренды лесного участка (договора купли-

продажи лесных насаждений);

- осуществлять меры санитарной безопасности в лесах, в том числе санитарно-оздоровительные и профилактические мероприятия по защите лесов в соответствии со статьей 60.3 Лесного кодекса РФ;

- соблюдать требования пункта 13 Правил пожарной безопасности в лесах, утвержденных постановлением Правительства Российской Федерации от 30 июня 2007 г. № 417;

- в соответствии с частью 2 статьи 26 Лесного кодекса РФ подавать ежегодно лесную декларацию;

- в соответствии с частью 1 статьи 49 Лесного кодекса РФ представлять отчет об использовании лесов;

- в соответствии с частью 1 статьи 60 Лесного кодекса РФ представлять отчет об охране и защите лесов;

- в соответствии с частью 4 статьи 91 Лесного кодекса РФ предоставлять в государственный лесной реестр в установленном порядке документированную информацию, предусмотренную частью 2 статьи 91 Лесного кодекса РФ;

- выполнять другие обязанности, предусмотренные лесным законодательством Российской Федерации.

Заготовка елей и (или) деревьев других хвойных пород для новогодних праздников в первую очередь производится на специальных плантациях, лесных участках, подлежащих расчистке (квартальные просеки, минерализованные полосы, противопожарные разрывы, трассы противопожарных и лесохозяйственных дорог и другие площади, где не требуется сохранения подроста и насаждений).

Допускается заготовка елей и (или) деревьев других хвойных пород для новогодних праздников из вершинной части срубленных елей.

2.3.1. Нормативы (ежегодные допустимые объемы) и параметры использования лесов для заготовки недревесных лесных ресурсов по их видам

Таблица 12

Параметры разрешенного использования лесов для заготовки недревесных лесных ресурсов

№ п/п	Вид недревесного лесного ресурса	Единицы измерения	Ежегодный допустимый объем заготовки
1	2	3	4
1	Еловая, пихтовая, сосновая лапы	тонн	1043
2	Хвойно-витаминная мука	тонн	313
3	Береста	тонн	246
4	Кора деревьев и кустарников (ивовое корье)	кг	не выявлено
5	Древесная зелень	тонн	1138
6	Новогодняя ель	га/тыс.шт.	5/70,6

Проектируемая расчетная лесосека предусматривает ежегодную вырубку 233 га хвойных, 241 га березовых и 55 га осиновых насаждений. Это позволяет рекомендовать в Ковровском лесничестве в установленном порядке использование лесов для заготовки большинства видов технических недревесных ресурсов.

Сроки использования лесов для заготовки и сбора недревесных лесных ресурсов.

Конкретные сроки использования лесов устанавливаются в договоре аренды сроком от 10 до 49 лет (в соответствии с п.3 ст. 72 Лесного кодекса РФ).

2.4. Нормативы, параметры и сроки использования лесов для заготовки пищевых лесных ресурсов и сбора лекарственных растений

Использование лесов для заготовки пищевых лесных ресурсов и сбора лекарственных растений регламентируется статьей 34 Лесного кодекса РФ) и Правилами заготовки пищевых лесных ресурсов и сбора лекарственных растений, утверждёнными приказом Рослесхоза от 28.07.2020 № 494 «Об утверждении Правил заготовки пищевых лесных ресурсов и сбора лекарственных растений».

Кроме этого, в соответствии с частью 1 ст. 11 и ст. 35 Лесного кодекса РФ и областным законом от 11.12.2007 № 180-03 «О порядке заготовки и сбора гражданами недревесных лесных ресурсов, заготовки пищевых лесных ресурсов и сбора лекарственных растений для собственных нужд на территории Владимирской области», граждане имеют право для собственных нужд осуществлять заготовку и сбор дикорастущих плодов, ягод, орехов, грибов и др. пищевых лесных ресурсов, кроме случаев предусмотренных Лесным кодексом РФ.

Лесные участки для заготовки пищевых лесных ресурсов и сбора лекарственных растений предоставляются гражданам, юридическим лицам на основании договора аренды лесных участков сроком от 10 до 49 лет.

В соответствии с п. 12, гл. II приказа Рослесхоза от 28.07.2020 № 494 «Об утверждении Правил заготовки пищевых лесных ресурсов и сбора лекарственных растений», граждане, юридические лица, использующие леса для заготовки пищевых лесных ресурсов и сбора лекарственных растений, имеют право:

- осуществлять использование лесов в соответствии с условиями договора аренды лесного участка;
- создавать согласно части 1 статьи 13 Лесного кодекса РФ лесную инфраструктуру (лесные дороги, лесные склады и другую);
- размещать согласно части 4 статьи 34 Лесного кодекса РФ на предоставленных лесных участках сушилки, грибоварни, склады и другие временные постройки;
- иметь другие права, если их реализация не противоречит требованиям

законодательства Российской Федерации.

В соответствии с п. 13, гл. II приказа Рослесхоза от 28.07.2020 № 494 «Об утверждении Правил заготовки пищевых лесных ресурсов и сбора лекарственных растений», граждане, юридические лица, использующие леса для заготовки пищевых лесных ресурсов и сбора лекарственных растений, обязаны:

- составлять проект освоения лесов в соответствии с частью 1 статьи 88 Лесного кодекса РФ;

- соблюдать условия договора аренды лесного участка;

- осуществлять санитарно-оздоровительные мероприятия (вырубку погибших и поврежденных лесных насаждений, очистку лесов от захламления, загрязнения и иного негативного воздействия) в соответствии с пунктом 4 части 1 статьи 55 Лесного кодекса РФ;

- соблюдать требования пункта 13 Правил пожарной безопасности в лесах, утвержденных постановлением Правительства Российской Федерации от 30.06.2007 № 417;

- в соответствии с частью 2 статьи 26 Лесного кодекса РФ подавать ежегодно лесную декларацию;

- в соответствии с частью 1 статьи 49 Лесного кодекса РФ представлять отчет об использовании лесов;

- в соответствии с частью 1 статьи 60 Лесного кодекса РФ представлять отчет об охране и о защите лесов;

- в соответствии с частью 4 статьи 91 Лесного кодекса РФ представлять в государственный лесной реестр в установленном порядке документированную информацию, предусмотренную частью 2 статьи 91 Лесного кодекса РФ;

- выполнять другие обязанности, предусмотренные законодательством Российской Федерации.

2.4.1. Нормативы (ежегодные допустимые объемы) и параметры использования лесов для заготовки пищевых лесных ресурсов и сбора лекарственных растений по их видам

К пищевым лесным ресурсам, заготовка которых осуществляется в соответствии с настоящим Лесным кодексом РФ, относятся дикорастущие плоды, ягоды, грибы, березовый сок и другие лесные ресурсы.

Сбор ягод, грибов, лекарственных трав, носит на территории лесов лесничества любительский характер и их промышленный сбор прошлым лесоустройством не проектировался.

В настоящем лесохозяйственном регламенте произведена оценка урожайности ягод, грибов, лекарственного сырья в лесничестве, согласно нормативных региональных таблиц, приведенных в «Руководстве по учету и оценке второстепенных лесных ресурсов и продуктов побочного лесопользования», 2003 г. Исходя из средней урожайности ягод, грибов, лекарственного сырья в различных типах леса (или ТЛУ) на единице площади

(кг/га) и продуцирующую площадь, определялась величина запасов грибов, ягод, лекарственного сырья, березового сока для данной территории.

Урожайность и запасы ягод, грибов, лекарственного сырья рассчитывалась по итогам таблиц (классов возраста, по типам леса, по типам лесорастительных условий) и региональным нормативным таблицам.

Таблица 13

Параметры использования лесов при заготовке
пищевых лесных ресурсов и сборе лекарственных растений

№ п/п	Виды пищевых лесных ресурсов лекарственных растений	Единица измерения	Ежегодный допустимый объем заготовки
1	2	3	4
Пищевые ресурсы			
1	Орехи по видам		не выявлено
2	Ягоды по видам	тонн	*
	черника	тонн	*
	брусника	тонн	*
	клюква	тонн	*
3	Грибы по видам (биологический урожай)	тонн	*
	белые, грузди (настоящие и жёлтые), рыжики подосиновики, подберёзовики, маслята, грузди основные и синеющие, подгруздки, дубовики, шампиньоны обыкновенные моховики, лисички, грузди чёрные, опята, козлята, польские грибы, белянки, валуи, волнушки, шампиньоны полевые, сыроежки, строчки, сморчки		
4	Древесные соки по видам		
	березовый сок	тонн	*

продолжение таблицы 13

№ п/п	Виды пищевых лесных ресурсов лекарственных растений	Единица измерения	Ежегодный допустимый объем заготовки
1	2	3	4
Лекарственное сырье по видам			
5	Береза повислая (чага)	тонн	*
	Крушина	тонн	*
	Рябина	тонн	*
	Итого кустарники	тонн	*
	Крапива двудомная	тонн	*
	Подорожник большой	тонн	*
	Тысячелистник хрящеватый	тонн	*
	Пижма обыкновенная	тонн	*
	Зверобой продырявленный	тонн	*
	Папоротник орляк	тонн	*
	Брусника	тонн	*
	Итого кустарнички и травы	тонн	*

Примечание: *- ежегодный допустимый объем заготовки по видам пищевых лесных ресурсов лекарственных растений в лесничестве устанавливается расчетным путем при проектировании лесных участков и уточняется данными натурных обследований.

Перечень съедобных грибов, разрешенных к заготовке, определяют отраслевые стандарты на грибную продукцию. По пищевой и товарной ценности съедобные грибы подразделяют на четыре категории:

I – белые, грузди (настоящие и желтые), рыжики;

II – подосиновики, подберезовики, маслята, грузди основные и синеющие, подгруздки, дубовики, шампиньоны обыкновенные;

III – моховики, лисички, грузди черные, опята, козлята, польские грибы, белянки, валуи, волнушки, шампиньоны полевые, сыроежки, строчки, сморчки;

IV – скрипицы, горькуши, серушки, зеленушки, рядовки, гладыши, вешенки, грузди перечные, краснушки, толстушки, шампиньоны лесные.

Доступные и возможные для заготовки запасы грибов определяются, аналогично запасам ягод, с учетом того, что 50-60% урожая грибов собирается местным населением.

На территории лесничества имеют распространение такие виды лекарственного сырья, как почки сосны и березы; плоды рябины; листья брусники, черники и крапивы двудомной; цветы ромашки и пижмы; травы – зверобой, тысячелистник и пастушья сумка; чага.

Существующий биологический запас остального пищевого сырья не позволяет рекомендовать промышленные заготовки этого ресурса.

2.4.2. Сроки заготовки и сбора

Заготовка дикорастущих плодов и ягод осуществляется строго в установленные сроки. Сроки заготовки дикорастущих плодов и ягод зависят от времени наступления массового созревания урожая.

Способы заготовки орехов указываются в договоре аренды лесного участка.

При заготовке орехов запрещается рубка деревьев и кустарников, а также применение способов, приводящих к повреждению деревьев и кустарников.

Заготовка грибов должна проводиться способами, обеспечивающими сохранность их ресурсов.

Оптимальные для лесорастительных зон сроки сбора грибов, приводятся в Приложении 12.

Заготовка других видов пищевых ресурсов должна вестись способами, не ухудшающими состояние их зарослей. Запрещается вырывать растения с корнями, повреждать листья (вайи) и корневища.

Заготовка лекарственных растений допускается в объемах, обеспечивающих своевременное восстановление растений и воспроизводство запасов сырья.

Повторный сбор сырья лекарственных растений в одной и той же заросли (уголье) допускается только после полного восстановления запасов сырья конкретного вида растения.

При отсутствии данных о сроках ведения повторных заготовок сырья для какого-либо вида лекарственного растения рекомендуется руководствоваться следующим:

- заготовка соцветий и надземных органов («травы») однолетних растений проводится на одной заросли один раз в 2 года;
- надземных органов («травы») многолетних растений - один раз в течение 4 - 6 лет;
- подземных органов большинства видов лекарственных растений - не чаще одного раза в 15 - 20 лет.

2.4.3. Сроки заготовки и сбора при заготовке древесных соков

Заготовка березового сока допускается на участках спелого леса не ранее чем за 5 лет до рубки.

Заготовка березового сока осуществляется способом подсочки в насаждениях, где проводятся выборочные рубки; разрешается с деревьев, намеченных в рубку.

Для подсочки подбираются участки здорового леса I - III классов бонитета с полнотой не менее 0,4 и количеством деревьев на одном гектаре не менее 200 штук. В подсочку назначают деревья диаметром на высоте груди 20 см и более.

Сырьевую базу подсочки лиственных пород (березы повислой) составляют спелые насаждения березы I-III классов бонитета, с полнотой не

менее 0,4, поступающие в рубку в течение ревизионного периода. Заготовка березового сока допускается на участках спелого леса не ранее чем за 5 лет до рубки.

В течение ревизионного периода возможная ежегодная вырубка спелых и перестойных насаждений березы составляет 241 га. Поэтому можно рекомендовать заготовку березового сока в промышленных масштабах. При пятилетнем сроке подсочки выход березового сока может составить до 5236 тонн.

Сверление канала производят на высоте 20 - 35 см от корневой шейки дерева. В тех случаях, когда на дереве делается два и более подсочных отверстия, они располагаются на одной стороне ствола на расстоянии 8 - 15 см одно от другого с тем расчетом, чтобы сок стекал в один приемник.

При определении нормы нагрузки дерева, то есть количества высверливаемых в нем каналов, рекомендуется руководствоваться следующими показателями, приведенными в таблице 14.

Таблицы 14

Нормативы количества высверливаемых каналов в зависимости от диаметра ствола деревьев и класса бонитета насаждения

Диаметр дерева на высоте груди	Количество каналов при подсочке	Примечание
1	2	3
20-22	1	За год до рубки разрешается подсочка деревьев с диаметром 16 см при следующих нормах 16-20 см – 1 канал 21-24 см – 2 канала 25 см и более – 3 канала
23-27	2	
28-32	3	
33 и более	3	

После окончания сезона подсочки отверстия должны быть промазаны живичной пастой или закрыты деревянной пробкой и замазаны варом, садовой замазкой или глиной с известью для предупреждения заболевания деревьев.

В последующие годы каналы сверлят на уровне каналов первого года подсочки с интервалом 10 см в ту или другую сторону по окружности ствола дерева.

Заготовка березового сока должна производиться способами, обеспечивающими сохранение технических свойств древесины.

2.5. Нормативы, параметры и сроки использования лесов для осуществления видов деятельности в сфере охотничьего хозяйства

Использование лесов для осуществления видов деятельности в сфере охотничьего хозяйства регламентируется статьей 36 Лесного кодекса РФ, Федеральным законом Российской Федерации от 24.07.2009 № 209-ФЗ «Об охоте и о сохранении охотничьих ресурсов и о внесении изменений в отдельные законодательные акты Российской Федерации». Учитывая площади лесных земель лесничества пригодных для осуществления видов деятельности в сфере охотничьего хозяйства и вид лесорастительной зоны, были рассчитаны максимальные потенциальные численности популяций некоторых диких животных. Расчет производился исходя из средних показателей шкалы оптимальной численности охотничьих животных Рекомендаций по ведению комплексного охотничьего хозяйства специализированными лесхозами Федерального органа управления лесным хозяйством РФ от 10.11.97 г.

2.5.1. Перечень и нормы проведения биотехнических мероприятий

На территории Ковровского лесничества возможно обитание: 760 особей лося, 1130 особей кабана, 3780 особей зайца-беляка, 470 особей зайца русака, 6140 особей глухаря, 15600 особей тетерева.

Исходя из численности популяций диких животных, являющихся объектом охоты в лесничестве, проектируются различные мероприятия, для сохранения биоразнообразия и количества животных, особенно в зимний период.

Для управления популяциями животных необходимо проводить обязательный комплекс биотехнических мероприятий. Биотехния включает в себя меры, направленные на изменение численности, плотности населения и территориального распределения диких животных, улучшение качества их местообитаний, что влияет на популяционную структуру вида и, в конечном итоге, приводит к повышению продуктивности охотничьих угодий.

Согласно приказу Минприроды России от 24.12.2010 № 560 «Об утверждении видов и состава биотехнических мероприятий, а также порядка их проведения в целях сохранения охотничьих ресурсов», в охотничьих угодьях проводятся следующие виды биотехнических мероприятий:

Предотвращение гибели охотничьих ресурсов:

- предотвращение незаконной добычи охотничьих ресурсов, а также разрушения и уничтожения среды их обитания;
- изъятие хищных животных (за исключением объектов животного мира, отнесенных к охотничьим ресурсам, а также млекопитающих и птиц, занесенных в Красную книгу Российской Федерации и (или) в красную книгу Владимирской области), влияющих на сокращение численности охотничьих ресурсов;
- предотвращение гибели охотничьих ресурсов при эксплуатации транспортных средств и осуществлении производственных процессов;

- создание в охотничьих угодьях зон охраны охотничьих ресурсов;

Подкормка охотничьих ресурсов и улучшение кормовых условий среды их обитания:

- выкладка кормов;
- создание искусственных водоемов;
- создание сооружений для выкладки кормов;
- устройство кормовых полей;
- улучшение условий защиты и естественного воспроизводства охотничьих ресурсов;
- создание защитных посадок растений;
- устройство искусственных мест размножения, жилищ, укрытий охотничьих ресурсов;
- создание искусственных водоемов;

Расселение охотничьих ресурсов:

- акклиматизация и реакклиматизация охотничьих ресурсов;
- расселение охотничьих ресурсов;
- размещение охотничьих ресурсов в среде их обитания, выращенных в полувольных условиях и искусственно созданной среде обитания.

Биотехнические мероприятия проводятся в закрепленных и общедоступных охотничьих угодьях.

Проведение биотехнических мероприятий в закрепленных охотничьих угодьях обеспечивается юридическими лицами и индивидуальными предпринимателями, заключившими охотхозяйственные соглашения.

Проведение биотехнических мероприятий осуществляется ежегодно, в объеме и составе, определяемом документом внутривладельческого охотустройства.

Для обеспечения правильного кормления животных необходима специальная производственная инфраструктура, в первую очередь, система подкормочных площадок и кормушек. Такие сооружения должны быть сделаны качественно и обеспечивать нормальное потребление животными кормов, в том числе зерна, сена и корнеплодов. Кормушки должны иметь крышу для защиты корма и животных от дождя и снега. В зависимости от назначения кормушки разделяются на две основные категории: для крупных (копытные млекопитающие) и мелких (зайцы, пернатая дичь) животных.

Нормативы биотехнических мероприятий для лосей

Потребность в подкормке лосей обычно ощущается при сильной затравленности кормовых угодий. Количество солонцов на 1000 гектаров лосиных угодий дается укрупненное, из расчета плотности населения лосей в среднем по району. В каждом конкретном хозяйстве они могут быть изменены в зависимости от ценности и плотности населения лосей. Исходя из расчетных показателей, один солонец следует устраивать максимум на 5 лосей.

Наиболее активно минеральная подкормка лосей должна проводиться с декабря по июнь включительно, в течение 200-210 дней. Подкормка проводится из расчета 30 граммов соли на одного лося в сутки.

Подрубку осины и ивы следует устраивать вблизи солонца. Количество кормовых точек должно соответствовать количеству солонцов.

Наиболее целесообразные сроки подрубки осины и ивы с конца октября - начала ноября по март включительно. Для лосей предпочтительно подваливать осину в возрасте 35-45 лет. Одно дерево в этом случае может дать до 20-40 килограммов корма, пригодного для лосей.

Нормативы биотехнических мероприятий для кабанов

Общая продолжительность сезона подкормки кабанов составляет 120 дней. Сезон подкормки разделяется на три периода. Первый период - подкормочный (45 дней) с 15 октября по 30 ноября. В этот период обновляются (обеспечиваются) кормушки (подкормочные точки) и выкладывается относительно небольшое (25-30 процентов полного суточного рациона) количество корма. Регулярность подкормки устанавливается с того момента, когда выходящие к кормушкам (подкормочным точкам) кабаны в течение суток будут полностью съесть выкладываемый корм. Второй период - переходный (45 дней) с 1 декабря по 15 января. В этот период выкладывается 50-60 процентов суточной нормы, а при ухудшении природных условий в отдельные дни возможна и полная выкладка кормов (особенно концентратов). Третий период - основной (90 - 100 дней) с 16 января по 15-25 апреля. В это время выкладывается полная суточная норма.

Сроки подкормки во многом зависят от погодных условий. При ранней и теплой весне сроки следует сократить, при поздней весне - продлить на 10-20 дней, для чего в хозяйстве необходимо иметь резерв кормов.

Для посадки и посева рекомендуются картофель, овес, вико-овес, горохо-овес, ячмень. Посев и посадку следует производить в обычные агротехнические сроки.

Суточная норма подкормки на одно животное в зависимости от длительности зимнего периода и качества угодий:

- 1, Сочные корма - 1,0 - 1,5 кг.
2. Концентрированные корма - 0,5 - 1 кг.

Одна подкормочная площадка устраивается на 1500 га собственных угодий или на 10-15 животных.

Нормативы биотехнических мероприятий для зайцев и охотничьих птиц

При подрубке кормовых деревьев количество корма зависит от возраста и диаметра деревьев. Запас кормов может составить до 40-50 килограммов на одно дерево. Расчет кормовой потребности в веточном корме производится следующим образом. Общая зимняя потребность зайца-беляка в веточном корме при продолжительности зимы 180 дней - 70 килограммов. Одна осина

диаметром 10 сантиметров содержит 4 килограмма корма (ветки, кора). Травянистый корм составляет 30-40 процентов рациона, следовательно, объем веточного корма составит в среднем 24 килограмма общего рациона. Объем поддерживающего корма (искусственная подкормка) принимается за 25 процентов общего рациона зайца. Объем древесных кормов, потребных для одного зайца-беляка за счет подкормки, составит 6 килограммов, то есть на 10 зайцев 60 килограммов на 180 суток, или в сутки 0,33 килограмма. Для обеспечения этой нормы требуется 15 осин диаметром 10 сантиметров или 8 осин диаметром 20 сантиметров. При среднем диаметре 15 сантиметров потребуется 10 деревьев. Аналогичный расчет проводится и для зайца-русака.

Подкормка зайца-русака.

Суточная норма подкормки:

1. Сено - 50 г.
2. Концентрированные корма - 50 г.
3. Растительные веники - I шт. на 10 зайцев.

На 100 га собственных угодий (исключая пахотные земли) или на 1-2 км опушечной линии устраивается одна подкормочная точка с солонцом. Расход соли на солонец - 10 кг в год.

Подкормка птиц.

1. Тетеревиные птицы - одна кормушка на 1000-1500 га собственных угодий, суточная норма - 50 г. Концентрированных кормов на птицу. Во всех случаях при устройстве биотехнических сооружений, проведении подкормки и т.д. должна учитываться фактическая численность диких животных. В соответствии с этим нормы должны корректироваться в ту или иную сторону с учетом погодных условий сезона.

Нормативы биотехнических мероприятий для косуль и оленей

Начало и конец подкормки косуль и оленей зависят от погодных условий, поэтому устанавливать конкретные сроки нецелесообразно. В одних районах подкормка начинается в октябре, в других - подкормка не нужна почти в течение всей зимы.

Норматив продолжительности периода подкормки не имеет отношения к подкормке минеральными веществами. Минеральная подкормка должна проводиться в течение года в соответствии с круглогодичной потребностью в ней животных.

Подрубку осин рекомендуется проводить в порядке рубок ухода в поздне-осенний и зимний периоды. Осины подрубают на высоте 1,0 - 1,5 метра от земли так, чтобы комель оставался связанным с пнем (чтобы дерево не заносилось снегом). Наиболее целесообразно подрубать осины диаметром 18 - 24 сантиметра.

Большое значение имеет использование порубочных остатков. Они составляют 10-15 процентов объема заготовок древесины и не менее 30 процентов порубочных остатков имеют кормовую ценность. Очистку вырубок,

запланированных для подкормки, необходимо проводить в предвесенний период охотничьему хозяйству по договоренности с лесохозяйственными организациями. Порубочные остатки лучше всего используются в конце зимы - начале весны. Их выкладывают под пологом леса рядом с вырубкой.

При очень суровых условиях зимовки количество выкладываемой подкормки следует увеличивать на 20-50 процентов.

При недостатке определенных кормов возможна их замена. Так, корнеплоды можно заменять зерновыми отходами в соотношении 1:0,2, желудями в соотношении 1:0,5, кухонными отходами в соотношении 1:1-3, зерно (концентраты) зерновыми отходами в соотношении 1:3.

Размеры отдельных кормовых полей рекомендуются от 0,15 до 0,40 гектара.

Количества солонцов рекомендуется устанавливать в соответствии с количеством кормушек (подкормочных точек), так как с каждой кормушкой (на каждой подкормочной точке) целесообразно размещать солонец. В нормативах учтено, что около 60 процентов соли растворяется и теряется для животных.

Подкормка оленей

Суточная норма подкормки на одно животное в зависимости от длительности зимнего периода и качества угодий:

1. Сено - 0,7-1,0 кг.
2. Сочные корма - 0,7-1,5 кг.
3. Концентрированные корма - 0,15 - 0,6 кг.
4. Растительные веники - 2 шт.

Или 1, Сено - 2 кг. 2. Растительные веники - 2 шт.

На 1000 га свойственных угодий устраивается одна кормушка в комплексе с солонцом, либо в расчете на 10 животных.

Подкормка косули.

Суточная норма подкормки на одно животное в зависимости от длительности зимнего периода и качества угодий:

1. Сено - 0,5 кг.
2. Концентрированные корма - 0,5 кг.
3. Растительные веники - 1 шт.

Примечание: сено для подкормки оленей и косуль должно быть высокого качества, должно иметь необходимый набор растений, предпочитаемых животными в данной местности. То же касается и веников. На 1000 га свойственных угодий для косуль устраивается одна кормушка в комплексе с солонцом, либо на 10-15 животных. В ряде случаев олени и косули предпочитают корм, который развешивается на кустах, а не из кормушек. Расход соли на солонцы для оленей и косуль - 20 кг в год на солонец.

Нормативы оборудования охотничьих угодий биотехническими сооружениями могут отличаться от утвержденных при наличии у охотопользователя материалов внутрихозяйственного охотоустройства, прошедших государственную экологическую экспертизу.

Нормативы пользования объектами животного мира разработаны с учетом Постановления губернатора Владимирской области «Об утверждении

нормативов пользования объектами животного мира, отнесенными к объектам охоты» от 25.03.02 № 139.

2.5.2. Перечень разрешенных для размещения объектов охотничьей инфраструктуры

Перечень разрешенных для размещения объектов охотничьей инфраструктуры установлен Федеральным законом от 24.07.2009 № 209-ФЗ «Об охоте и о сохранении охотничьих ресурсов, и о внесении изменений в отдельные законодательные акты Российской Федерации», распоряжением Правительства РФ от 11.07.2017 № 1469-р «Об утверждении перечня объектов, относящихся к охотничьей инфраструктуре».

Параметры использования лесов для осуществления видов деятельности в сфере охотничьего хозяйства и перечень объектов охотничьей инфраструктуры приведены в таблице 15.

Таблица 15

Параметры использования лесов для осуществления видов деятельности в сфере охотничьего хозяйства и перечень объектов охотничьей инфраструктуры

№ п/п	Виды мероприятий, объектов охотничьей инфраструктуры	Единицы измерения	Ежегодный допустимый объем
1	2	3	4
Биотехнические мероприятия			
1	Устройство подкормочных площадок	шт.	113
2	Устройство кормушек	шт.	90
3	Устройство солонцов	шт.	100
4	Подрубка осины, ивы	м ³	80
5	Устройство стрелково-наблюдательных вышек	шт.	3
6	Заготовка сена для подкормки	тонн	2
7	Устройство галечников для боровой дичи	шт.	19
8	Устройство порхалищ для боровой дичи	шт.	76
9	Устройство кормовых полей для кабана	га	-
10	Заготовка древесных веников	тыс. шт.	-
11	Создание биотехнических водоемов	шт.	-

№ п/п	Виды мероприятий, объектов охотничьей инфраструктуры	Единицы измерения	Ежегодный допустимый объем
1	2	3	4
12	Строительство и эксплуатация охотничьих баз	шт.	-
13	Устройство и содержание стрелковых линий	км	-
14	Устройство живоловушек для кабана	шт.	-
15	Содержание диких животных в полувольных условиях и искусственно созданной среде обитания	га	-
16	Строительство и содержание дороги для эксплуатации вольера	км	-
17	Установка аншлагов, ограничивающих и запрещающих охоту, указателей	шт.	22
18	Выкладка соли	тонн	-
19	Закупка и выкладка сочных кормов	тонн	-
Охотничья инфраструктура			
20	Вольер, ограждения для содержания и разведения охотничьих ресурсов в полувольных условиях и искусственно созданной среде обитания	га	-
20.1	Существующий	га	-
20.2	Проектируемый	га	-
21	Егерский кордон	шт.	-
21.1	Существующий	шт.	-
21.2	Проектируемый	шт.	-
22	Охотничья база	шт.	-
22.1	Существующая	шт.	-
22.2	Проектируемая	шт.	-

Лесные участки для осуществления видов деятельности в сфере охотничьего хозяйства предоставляются юридическим лицам и индивидуальным предпринимателям на основании охотхозяйственных соглашений, заключенных в соответствии с Федеральным законом от 24.07.2009 № 209-ФЗ «Об охоте и о сохранении охотничьих ресурсов и о внесении изменений в отдельные законодательные акты Российской Федерации», и договоров аренды лесных участков.

Пользователи лесных участков, предоставленных для осуществления видов деятельности в сфере охотничьего хозяйства могут:

- осуществлять использование лесных участков по видам деятельности в сфере охотничьего хозяйства в соответствии с действующим законодательством на условиях, предусмотренных договором аренды лесного участка и охотхозяйственным соглашением;

- получать в установленном порядке информацию о лесном участке, предоставленном для осуществления видов деятельности в сфере охотничьего хозяйства;

- создавать на полученных в установленном порядке лесных участках объекты охотничьей инфраструктуры в соответствии с Федеральным законом от 24.07.2009 № 209-ФЗ «Об охоте и о сохранении охотничьих ресурсов, и о внесе-

нии изменений в отдельные законодательные акты Российской Федерации», распоряжением Правительства РФ от 11.07.2017 № 1469-р «Об утверждении перечня объектов, относящихся к охотничьей инфраструктуре»;

- пользоваться иными правами, если их реализация не противоречит требованиям действующего законодательства и не нарушает условий договора аренды лесного участка и охотхозяйственного соглашения;

- использовать лесной участок по назначению в соответствии с действующим законодательством, лесохозяйственным регламентом, проектом освоения лесов и условиями договора аренды лесного участка;

- использовать лесной участок способами, предотвращающими возникновение эрозии почв, исключая негативное воздействие на состояние и воспроизводство лесов, а также на состояние других природных объектов;

- соблюдать правила пожарной безопасности в лесах, правила санитарной безопасности в лесах, правила лесовосстановления и правила ухода за лесами;

- не допускать нарушений прав других лиц, использующих леса;

- приводить лесной участок в прежнее состояние в случае сноса временных построек, сооружений и других объектов;

- содержать на полученных в установленном порядке лесных участках охотничью инфраструктуру, проводить мероприятия по сохранению охотничьих ресурсов и среды их обитания;

- выполнять другие обязанности, предусмотренные законодательством, договором аренды лесного участка и охотхозяйственным соглашением.

Сроки использования лесов для осуществления видов деятельности в сфере охотничьего хозяйства.

Конкретные сроки использования лесов устанавливаются в договоре аренды на срок, не превышающий срока действия, соответствующего охотхозяйственного соглашения.

2.6. Нормативы, параметры и сроки использования лесов для ведения сельского хозяйства

Использование лесов для ведения сельского хозяйства регламентируется ст. 38 Лесного кодекса РФ и приказом Минприроды России от 21.06.2017 № 314 «Об утверждении правил использования лесов для ведения сельского хозяйства». Этот вид использования лесов обусловлен целевым назначением земель, на которых они располагаются, и допускается только при условии совместимости его ведения с интересами лесного хозяйства.

Согласно п. 11 гл. II приказа Минприроды России от 02.07.2020 № 408 «Об утверждении Правил использования лесов для ведения сельского хозяйства и Перечня случаев использования лесов для ведения сельского хозяйства без предоставления лесного участка, с установлением или без установления сервитута, публичного сервитута» на лесных участках, предоставленных для ведения сельского хозяйства, допускаются размещение ульев и пасек, возведение изгородей, навесов и других некапитальных строений, сооружений, предназначенных, в том числе, для осуществления товарной аквакультуры (товарного рыбоводства).

- запрещается (пункт 32).

Основными видами сельскохозяйственного пользования в лесах лесничества являются:

-использование имеющихся сельскохозяйственных угодий (сенокосов, пашен);

- пастьба скота на пастбищах.

На территории Ковровского лесничества существуют хорошие условия для организации пчеловодства. В особенности это связано со значительными площадями произрастания древесного медоноса – липы, как одного из наиболее перспективных медоносов. Также, в качестве кормовой базы для медоносных пчел, используются лесные участки, на которых в составе древесного, кустарникового или травяно-кустарничкового яруса имеются медоносные растения.

Лесные участки для размещения ульев и пасек предоставляются, в первую очередь, на опушках леса, прогалинах и других, не покрытых лесной растительностью, землях.

По лесоводственным соображениям выпас скота в лесу не рекомендуется.

Для использования лесов гражданами в целях осуществления сельскохозяйственной деятельности (в том числе пчеловодства) для собственных нужд лесные участки предоставляются в безвозмездное срочное пользование или устанавливается сервитут в случаях, определенных Земельным кодексом РФ Гражданским кодексом РФ.

Параметры использования лесов для ведения сельского хозяйства

№№ п/п	Виды пользования	Единица измерения	Ежегодный допустимый объем
1	2	3	4
1	Использование пашни	га	20
2	Сенокосшение	га/тонн	153/87,3
3	Выпас сельскохозяйственных животных	га/голов	73/15
	а) в лесу	га/голов	-
	б) на выгонах, пастбищах	га/голов	73/15
4	Пчеловодство		
	а) медоносы:		
	липа	га	75
	травы	га	2004
	б) медопродуктивность		
	липа	кг/га	150
	травы	кг/га	20
	в) возможное к содержанию количество пчелосемей	количество пчелосемей	390

Согласно п. 10 гл. II приказа Минприроды России от 02.07.2020 № 408 «Об утверждении Правил использования лесов для ведения сельского хозяйства и Перечня случаев использования лесов для ведения сельского хозяйства без предоставления лесного участка, с установлением или без установления сервитута, публичного сервитута» имеют право:

- осуществлять использование лесов в соответствии с условиями договора аренды лесного участка (договора безвозмездного пользования);
- создавать согласно части 1 статьи 13 Лесного кодекса РФ лесную инфраструктуру, в том числе лесные дороги;
- размещать согласно части 2 статьи 38 Лесного кодекса РФ на предоставленных лесных участках ульи и пасеки, возводить изгороди, навесы и другие временные постройки.

Согласно п. 11 гл. II приказа Минприроды России от 02.07.2020 № 408 «Об утверждении Правил использования лесов для ведения сельского хозяйства и Перечня случаев использования лесов для ведения сельского хозяйства без предоставления лесного участка, с установлением или без установления сервитута, публичного сервитута» обязаны:

- составлять проект освоения лесов в соответствии с частью 1 статьи 88 Лесного кодекса РФ;

- осуществлять меры санитарной безопасности в лесах, в том числе санитарно-оздоровительные и профилактические мероприятия по защите лесов в соответствии с законодательством Российской Федерации;

- соблюдать условия договора аренды лесного участка (договора безвозмездного пользования);

- соблюдать требования пункта 13 Правил пожарной безопасности в лесах, утвержденных постановлением Правительства Российской Федерации от 30.06.2007 № 417;

- в соответствии с частью 2 статьи 26 Лесного кодекса РФ подавать ежегодно лесную декларацию;

- в соответствии с частью 1 статьи 49 Лесного кодекса РФ представлять отчет об использовании лесов;

- в соответствии с частью 1 статьи 60 Лесного кодекса РФ представлять отчет об охране лесов от пожаров;

- в соответствии с частью 4 статьи 91 Лесного кодекса РФ представлять в государственный лесной реестр в порядке, установленном законодательством Российской Федерации, документированную информацию, предусмотренную частью 2 статьи 91 Лесного кодекса Российской Федерации.

Сроки использования лесов для ведения сельского хозяйства.

Конкретные сроки использования лесов устанавливаются в договоре аренды сроком от 10 до 49 лет (в соответствии с ч.3 ст. 72 Лесного кодекса РФ).

2.7. Нормативы, параметры и сроки использования лесов для осуществления научно-исследовательской и образовательной деятельности

Леса лесничества могут использоваться для осуществления научно-исследовательской деятельности, образовательной деятельности научными организациями, образовательными организациями.

Использование лесов для осуществления научно-исследовательской деятельности, образовательной деятельности регламентируется ст. 40 Лесного кодекса РФ и правилами использования лесов для осуществления научно-исследовательской деятельности, образовательной деятельности установленных приказом Минприроды России от 27.07.2020 № 487 «Об утверждении Правил использования лесов для осуществления научно-исследовательской деятельности, образовательной деятельности».

Для осуществления научно-исследовательской и образовательной деятельности лесные участки предоставляются государственным учреждениям, муниципальным учреждениям в постоянное (бессрочное) пользование, другим научным организациям, образовательным организациям – в аренду.

Использование лесов для осуществления научно-исследовательской деятельности включает в себя осуществление экспериментальной или теоретической деятельности, направленной на получение новых знаний об экологической системе леса, проведение прикладных научных исследований, направленных преимущественно на применение этих знаний для достижения

практических целей и решения конкретных задач в области использования, охраны, защиты и воспроизводства лесов.

К использованию лесов для осуществления образовательной деятельности относится создание и использование на лесных участках объектов учебно-практической базы (полигонов, опытных площадок для изучения природы леса, обучения методам таксации леса, проведения рубок лесных насаждений, работ по лесовосстановлению, охране, защите, воспроизводству лесов и других мероприятий) в области изучения, использования, охраны, защиты, воспроизводства лесов, иных компонентов природы, объектов необходимой лесной инфраструктуры для закрепления на практике у обучающихся специальных знаний и навыков.

При использовании лесов для научно-исследовательской и образовательной деятельности допускается:

- установка специальных знаков, информационных и иных указателей, ограничивающих территорию, на которой осуществляются образовательная деятельность, научно-исследовательские работы;

- рубка лесных насаждений в научных и образовательных целях;

- создание лесной инфраструктуры;

- осуществление экспериментальной деятельности по охране, защите, воспроизводству и использованию лесов в целях разработки, опытно-производственной проверки и внедрения результатов научно-исследовательских и опытно-конструкторских работ;

- испытание химических, биологических и иных средств, для изучения их влияния на экологическую систему леса;

- создание и использование объектов учебно-практической базы;

- иные виды работ, предусмотренные проектом освоения лесов.

При осуществлении использования лесов для научно-исследовательской и образовательной деятельности исключаются случаи:

- повреждения лесных насаждений, растительного покрова и почв за пределами предоставленного лесного участка;

- захламления предоставленного лесного участка и территории за его пределами строительным и бытовым мусором, отходами древесины, и иными видами отходов;

- загрязнения площади предоставленного лесного участка и территории за его пределами химическими и радиоактивными веществами;

- проезда транспортных средств и иных механизмов по произвольным маршрутам вне дорог за пределами предоставленного лесного участка.

Лица, использующие леса для научно-исследовательской и образовательной деятельности, обеспечивают:

- регулярное проведение очистки предоставленного лесного участка, примыкающих опушек леса, искусственных и естественных водотоков от захламления строительными, лесосечными, бытовыми и иными отходами, токсичными веществами;

- восстановление нарушенных в процессе деятельности дорог, осушительных канав, дренажных систем, шлюзов, мостов, других

гидротехнических сооружений, квартальных столбов, квартальных просек;

- принятие необходимых мер по предотвращению аварийных ситуаций и лесных пожаров, а также по ликвидации их последствий, возникших по вине указанных лиц.

Земли, нарушенные или загрязненные при использовании лесов для научно-исследовательской и образовательной деятельности, подлежат рекультивации в срок не более 1 года после завершения соответствующего этапа работ.

На участке с нарушенным почвенным покровом при угрозе развития эрозии почвы должна проводиться рекультивация земель с посевом трав и (или) посадкой деревьев и кустарников на склонах.

Виды научно-исследовательской и образовательной деятельности, ее параметры и объемы определяются договором на право использования соответствующего лесного участка и проектом освоения лесов.

Лесной участок для научно-исследовательской деятельности, образовательной деятельности может предоставляться на всей территории лесничества.

Согласно п. 7 гл. II приказа Рослесхоза 27.07.2020 № 487 «Об утверждении Правил использования лесов для осуществления научно-исследовательской деятельности, образовательной деятельности» государственные учреждения, муниципальные учреждения, другие научные организации, образовательные организации, использующие леса для научно-исследовательской деятельности, образовательной деятельности, имеют право:

- осуществлять использование лесов в соответствии с условиями договора аренды лесного участка;

- устанавливать специальные знаки, информационные и иные указатели, отграничивающие территорию, на которой осуществляется образовательная деятельность, научно-исследовательская деятельность;

- осуществлять рубку лесных насаждений в научных и образовательных целях;

- создавать согласно части 1 статьи 13 Лесного кодекса РФ лесную инфраструктуру (лесные дороги, лесные склады и другую);

- осуществлять экспериментальную деятельность по использованию, охране, защите, воспроизводству лесов в целях разработки, опытно-производственной проверки и внедрения результатов научно-исследовательских, опытно-конструкторских работ;

- проводить испытания химических, биологических и иных средств для изучения их влияния на экологическую систему леса;

- создавать и использовать объекты научной и учебно-практической базы;

- иметь другие права, если их реализация не противоречит требованиям законодательства Российской Федерации.

Согласно п. 8 гл. II приказа Рослесхоза от 27.07.2020 № 487 «Об утверждении Правил использования лесов для осуществления научно-исследовательской деятельности, образовательной деятельности», государственные учреждения, муниципальные учреждения, другие научные

организации, образовательные организации, использующие леса для научно-исследовательской и образовательной деятельности, обязаны:

- составлять проект освоения лесов в соответствии с частью 1 статьи 88 Лесного кодекса РФ;

- осуществлять использование лесов и выполнение мероприятий по охране, защите, воспроизводству лесов в соответствии с проектом освоения лесов; соблюдать условия договора аренды лесного участка;

- осуществлять использование лесов способами и технологиями, предотвращающими возникновение эрозии почв, исключаящими или ограничивающими негативное воздействие на последующее воспроизводство лесов, а также на состояние водных и других природных объектов;

- соблюдать правила пожарной безопасности в лесах и правила санитарной безопасности в лесах;

- в соответствии с частью 2 статьи 26 Лесного кодекса РФ подавать ежегодно лесную декларацию;

- в соответствии с частью 1 статьи 49 Лесного кодекса РФ представлять отчет об использовании лесов;

- в соответствии с частью 1 статьи 60 Лесного кодекса РФ представлять отчет об охране и о защите лесов;

- в соответствии с частью 4 статьи 91 Лесного кодекса РФ представлять в государственный лесной реестр в установленном порядке документированную информацию, предусмотренную частью 2 статьи 91 Лесного кодекса РФ.

Сроки использования лесов для осуществления научно-исследовательской, образовательной деятельности.

Для осуществления научно-исследовательской деятельности, образовательной деятельности лесные участки предоставляются государственным учреждениям, муниципальным учреждениям в постоянное (бессрочное) пользование, другим научным организациям, образовательным организациям - в аренду сроком от 10 до 49 лет в соответствии с ч.3 ст. 72 Лесного кодекса РФ).

2.8. Нормативы, параметры и сроки использования лесов для осуществления рекреационной деятельности

Правила использования лесов для осуществления рекреационной деятельности определяются статьей 41 Лесного кодекса РФ и приказом Минприроды России от 09.11.2020 № 908 «Об утверждении Правил использования лесов для осуществления рекреационной деятельности».

Виды рекреационной деятельности, ее параметры и объемы определяются договором на право использования соответствующего лесного участка и проектом освоения лесов.

Согласно п. 7 гл. II приказа Рослесхоза от 09.11.2020 № 908 «Об утверждении Правил использования лесов для осуществления рекреационной деятельности», лица, использующие леса для осуществления рекреационной деятельности, имеют право:

- осуществлять использование лесов в соответствии с документами о предоставлении лесного участка, в том числе договором аренды лесного участка, решением о предоставлении лесного участка в постоянное (бессрочное) пользование;

- создавать согласно части 1 статьи 13 Лесного кодекса РФ лесную инфраструктуру (лесные дороги, лесные склады и другое);

- возводить согласно части 2 статьи 41 и части 7 статьи 21 Лесного кодекса РФ временные постройки на лесных участках и осуществлять их благоустройство;

- возводить физкультурно-оздоровительные, спортивные и спортивно-технические сооружения на соответствующих лесных участках, если в плане освоения лесов на территории субъекта Российской Федерации (лесном плане субъекта Российской Федерации) определены зоны планируемого освоения лесов, в границах которых предусматриваются строительство, реконструкция и эксплуатация объектов для осуществления рекреационной деятельности;

- пользоваться другими правами, если их реализация не противоречит требованиям законодательства Российской Федерации.

Согласно п. 9 гл. II приказа Рослесхоза от 09.11.2020 № 908 «Об утверждении Правил использования лесов для осуществления рекреационной деятельности», лица, использующие леса для осуществления рекреационной деятельности, обязаны:

- составлять проекты освоения лесов в соответствии с частью 1 статьи 88 Лесного кодекса РФ;

- осуществлять использование лесов в соответствии с проектами освоения лесов;

- соблюдать условия договора аренды лесного участка и решения о предоставлении лесного участка в постоянное (бессрочное) пользование;

- осуществлять использование лесов способами и технологиями, предотвращающими возникновение эрозии почв, исключаящими или ограничивающими негативное воздействие на последующее воспроизводство лесов, а также на состояние водных и других природных объектов;

- в соответствии с частью 6 статьи 21 Лесного кодекса РФ рекультивировать земли, которые использовались для строительства, реконструкции и (или) эксплуатации объектов, не связанных с созданием лесной инфраструктуры;

- соблюдать правила пожарной безопасности в лесах и правила санитарной безопасности в лесах;

- в соответствии с частью 2 статьи 26 Лесного кодекса РФ подавать ежегодно лесную декларацию;

- в соответствии с частью 1 статьи 49 Лесного кодекса РФ представлять отчет об использовании лесов;

- в соответствии с частью 1 статьи 60 Лесного кодекса РФ представлять отчет об охране и защите лесов;

- в соответствии с частью 4 статьи 91 Лесного кодекса РФ предоставлять в государственный лесной реестр в установленном порядке

документированную информацию, предусмотренную частью 2 статьи 91 Лесного кодекса РФ;

- выполнять другие обязанности, предусмотренные законодательством Российской Федерации.

В целях организации отдыха, физкультурно-оздоровительной и спортивной деятельности, на лесных участках могут организовываться туристические станции, туристические тропы и трассы, проведение культурно-массовых мероприятий, пешеходные, велосипедные и лыжные прогулки, конные прогулки (верхом и/или на повозках), занятия изобразительным искусством, познавательные и экологические экскурсии, спортивные соревнования по отдельным видам спорта, специфика которых соответствует проведению соревнований в лесу, физкультурно-спортивные фестивали и тренировочные сборы, а также другие виды рекреационной деятельности.

При определении размеров лесных участков, выделяемых для осуществления рекреационной деятельности, необходимо руководствоваться оптимальной рекреационной нагрузкой на лесные экосистемы при соблюдении условий нанесения ущерба лесным насаждениям и окружающей среде.

Леса для осуществления рекреационной деятельности используются способами, не наносящими вреда окружающей среде и здоровью человека.

При осуществлении рекреационной деятельности в лесах допускается возведение временных построек на лесных участках:

а) в лесопарковых зонах:

- площадка для игр (детская), отдыха, занятий спортом, установки мусоросборников,

- форма малая архитектурная (некапитальное нестационарное сооружение, включая беседки, ротонды, веранды, дровницы, навесы, объекты мелкорозничной торговли, попутного бытового обслуживания и питания, остановочные павильоны);

б) в зеленых зонах (помимо объектов, указанных в пункте «а») постройка временная, используемая в рекреационных целях;

б¹) в защитных лесах, относящихся к категориям лесов, выполняющих функции защиты природных и иных объектов, за исключением лесопарковых зон, зеленых зон, в ценных лесах, в лесах, расположенных в водоохранных зонах (помимо объектов, указанных в пунктах «а» и «б»):

- комплекс открытых плоскостных спортивных сооружений; комплекс физкультурных сооружений;

в) в эксплуатационных и резервных лесах, за исключением особо защитных участков лесов (помимо объектов, указанных в пунктах «а», «б» и «б¹»):

- бассейн крытый для плавания,
- бассейн открытый искусственный,
- зал спортивный,
- каток с искусственным льдом крытый,
- каток с искусственным льдом открытый,
- кемпинг,

- комплекс физкультурно-оздоровительный,
- корт теннисный,
- котельная,
- манеж легкоатлетический,
- пирс,
- площадка спортивная,
- подстанция трансформаторная всех классов напряжения,
- тир,
- трибуна стадиона с подтрибунными помещениями,
- трибуна стадиона,
- эллинг для хранения катеров и лодок.

При осуществлении рекреационной деятельности в лесах допускается осуществление благоустройства лесных участков:

- размещение дорожно-тропиночной сети,
- информационных стендов и аншлагов по природоохранной тематике,
- скамей,
- навесов от дождя,
- указателей направления движения,
- контейнеров для сбора и хранения мусора,
- и другие.

Если в плане освоения лесов на территории субъекта Российской Федерации (лесном плане субъекта Российской Федерации) определены зоны планируемого освоения лесов, в границах которых предусматриваются строительство, реконструкция и эксплуатация объектов для осуществления рекреационной деятельности, на соответствующих лесных участках допускается возведение физкультурно-оздоровительных, спортивных и спортивно-технических сооружений.

В целях проведения благоустройства предоставленных лесных участков лица, использующие леса для осуществления рекреационной деятельности, осуществляют уход за лесами на основании проекта освоения лесов.

Размещение временных построек, физкультурно-оздоровительных, спортивных и спортивно-технических сооружений допускается, прежде всего, на участках, не занятых деревьями и кустарниками, а при их отсутствии – на участках, занятых наименее ценными лесными насаждениями, в местах, определенных в проекте освоения лесов.

В целях строительства объектов для осуществления рекреационной деятельности в лесах допускается проведение рубок лесных насаждений на основании проекта освоения лесов.

При осуществлении рекреационной деятельности в лесах не допускается повреждение лесных насаждений, растительного покрова и почв за пределами предоставленного лесного участка, захламливание площади предоставленного лесного участка и прилегающих территорий за пределами предоставленного лесного участка бытовым мусором, иными видами отходов, проезд транспортных средств и иных механизмов по произвольным, не установленным маршрутам.

2.8.1. Нормативы использования лесов для осуществления рекреационной деятельности

Для получения оценки состояния лесных насаждений используется методика ландшафтной таксации, которая позволяет сделать вывод о соответствии этих лесов своему назначению, т.е. в максимальной ли степени обеспечивается проявление санитарно – гигиенических, природоформирующих и природоохранных свойств.

Задача ландшафтной таксации – дать достаточно полную, объективную и качественную характеристику лесных насаждений с определением жизнеустойчивости древостоев.

Ландшафтная характеристика насаждений – это метод комплексной инвентаризации земель лесного фонда при рассмотрении насаждений как географического ландшафта с выделением и описанием всех его компонентов, находящихся в определенной системе взаимодействия, а также с оценкой для рекреационного использования.

Лесные массивы смешанного многопородного состава и полнотой, определяющей ландшафтно-конструктивные типы насаждений, чередование открытых и закрытых пространств являются основным ландшафтно-образующим фактором территории.

По пейзажной выразительности наибольшую ценность в условиях волнистого рельефа представляют смешанные насаждения с преобладанием ели, сосны, березы, дуба.

Ценными в эстетическом качестве являются чистые приспевающие и спелые сосняки, а также ельники и березняки в складках волнистого рельефа.

При обследовании лесных участков для предоставления их в рекреационных целях производится ландшафтно-рекреационная характеристика участка. Она предусматривает определение существующего типа ландшафта, эстетической и санитарно-гигиенической оценки, степени устойчивости, проходимости, просматриваемости участка, стадии рекреационной дигрессии.

Ниже приведены шкалы оценки лесных участков, которые необходимо использовать при подготовке лесных участков к передаче в аренду для осуществления рекреационной деятельности.

Ландшафтно-конструктивные типы насаждений

Основным ландшафтообразующим фактором территории являются лесные массивы с их многообразным породным составом, чередованием открытых и закрытых пространств и полнотой насаждений, определяющей их ландшафтно-конструктивные типы.

Шкала оценки пространственной структуры лесных ландшафтов

Группы ландшафтов		Типы ландшафтов		
наименование	индекс	характеристика	общая сомкнутость полога леса	индекс
1	2	3	4	5
Закрытые	1	Древостой горизонтальной сомкнутости	0,6-1,0	1а
		древостой вертикальной сомкнутости с учетом яруса подроста и подлеска высотой более 1,5м	0,6-1,0	1б
Полуоткрытые	2	Изреженные древостой с равномерным размещением деревьев, редким подростом и подлеском высотой более 1,5м или без них	0,3-0,5	2а
		Изреженные древостой с неравномерным размещением деревьев, редким подростом и подлеском высотой более 1,5м или без них	0,3-0,5 (в группах 0,6-0,7)	2б
		Молодняки высотой более 1,5м	0,4-0,5	2в
Открытые	3	Участки с единичными деревьями с наличием редкого возобновления кустарников, независимо от их высоты	-	3а
		Участки с наличием возобновления леса или кустарников высотой до 1,5м (вне зависимости от густоты)	-	3б
		Участки без древесно-кустарниковой растительности	-	3в

Эстетическая оценка

Оценка эстетического качества насаждений лесничества и открытых пространств проводилась в натуре для каждого выдела по силе его эмоционального воздействия на посетителя, по просматриваемости, цветовому эффекту и форме размещения растительности.

а) Насаждений

Оценка 1 (высокая) – хвойные и лиственные насаждения 1-2 классов бонитета с длинными и широкими кронами деревьев, хорошей проходимостью по участку, со здоровым, красивым подлеском и подростом средней густоты, отсутствием на участке захламленности и мертвого леса;

Оценка 2 (средняя) – насаждения среднего класса бонитета (3) с участием ольхи и осины до 5 единиц состава при средней ширине и длине крон, густом или угнетенном подросте и подлеске с частичной захламленности (до 5 м³ на 1 га);

Оценка 3 (низкая) – насаждения с преобладанием ольхи и осины, а также хвойные низших классов бонитета (4-5), с плохо развитыми кронами, с частичной захламленностью (до 5 м³ на 1 га и выше).

б) Открытые пространства

Оценка 1 (высокая) – площадь до 1,0 га (прогалины, поляны), хорошо дренированные свежие сухие почвы; участки площадью от 1 до 3 га со сложными, извилистыми границами, хорошо выраженным рельефом, декоративными опушками, имеются единичные декоративные деревья или сформировавшиеся древесно-кустарниковые группы; небольшие красочные водоемы с ясно выраженными берегами, обрамленными декоративной растительностью;

Оценка 2 (средняя) – открытые пространства больших размеров с конфигурацией границ простой формы; водные пространства, обрамленные мало декоративной растительностью; участки без древесной растительности, заросшие кустарниками;

Оценка 3 (низкая) – необлесившиеся вырубки, пашни, линии электропередачи, хозяйственные дворы, болота и другие открытые площади, и водоемы с низкой декоративностью.

Санитарно – гигиеническая оценка

Оценка санитарно-гигиенического качества территории проведения применительно к пригодности под отдых.

Шкала санитарно – гигиенической оценки участка (выдела)

Характеристика участка	Балл
1	2
Участок в хорошем санитарном состоянии, воздух чистый, хорошая вентиляция, отсутствие шума, паразитов, густых зарослей. Имеют место ароматические запахи, лесные звуки, сочные краски	1 (оценка высокая)
Участок в сравнительно хорошем санитарном состоянии, незначительно захламлен и замусорен. Имеются отдельно сухостойные деревья, воздух несколько загрязнен, шум периодический или отсутствует.	2 (оценка средняя)
Участок в плохом санитарном состоянии, захламлен мертвой древесиной, замусорен. Имеются места свалок мусора, наличие карьеров и ям, сильно загрязненный воздух (в т. ч. неприятные запахи). Место ветреное, сильно затененное, высокий уровень шума, наличие паразитов, избыточного увлажнения, густых зарослей.	3 (оценка низкая)

Биологическая устойчивость насаждений

Класс жизнеустойчивости насаждений определялся в результате тщательной оценки биологического и лесопатологического их состояния и устанавливался по следующим признакам: ослабление роста или усыхание отдельных деревьев, состояние подроста и подлеска, напочвенного покрова, степени уплотнения почвы.

Шкала оценки биологической устойчивости насаждений

Классы устойчивости	Размер и характеристика текущего отпада (усыхающие деревья и свежий сухостой)	Общий размер усыхания (деревья 2 и 3 группы + захламленность)	Наличие вредителей и болезней леса	Состояние лесной среды
1	2	3	4	5
1-устойчивые	До 2% происходит за счет деревьев с диаметром на высоте 1,3м менее среднего	До 5%	Отсутствует или единичные повреждения	Не нарушены
2-устойчивость нарушена	Отпад в 2 и более раза превышает размер естественного отпада; происходит за счет деревьев с диаметром на высоте 1,3 м близким к среднему	6 - 40%	Часто имеются, могут иметь массовое распространение и высокую численность	Как правило нарушены, полнота неравномерная или низкая
3-устойчивость утрачена	То же	40% и более (для осинников – 50% и более, полнота менее 0,7)	То же	То же

Примечание: древостои со 2 классом биологической устойчивости являются фондом выборочных санитарных рубок, с 3-м – сплошных (при отсутствии других хозраспоряжений). Насаждения 2-3 классов биологической устойчивости составляют площадь насаждений с неудовлетворительным санитарным состоянием.

Оценка рекреационной дигрессии лесной среды

Таблица 16.4

Шкала оценки рекреационной дигрессии лесной среды

Характеристика лесной среды	Стадии рекреационной дигрессии
1	2
<p>Признаков нарушения лесной среды нет, рост и развитие деревьев и кустарников нормальные, механические повреждения отсутствуют, подрост (разновозрастный) и подлесок жизнеспособные. Моховой и травяной покров из видов, характерных для данного типа леса; подстилка (пружинящая) не нарушена. Регулирование рекреации не требуется.</p>	1
<p>Незначительное изменение лесной среды и ухудшение роста и развития деревьев и кустарников, единичные механические повреждения; подрост (разновозрастный) и подлесок жизнеспособные, средней густоты, имеют до 20% поврежденных и усохших экземпляров. Проективное покрытие мхов – 20%, травяного покрова – до 50% (из них 1/10 – луговая растительность); нарушение подстилки незначительное, почвы и подстилка слегка уплотнены; отдельные корни деревьев обнажены, вытоптано до минеральной части почвы около 5% площади. Требуется регулирование рекреационной деятельности.</p>	2
<p>Значительное изменение лесной среды, рост и развитие деревьев ослаблены, до 10% стволов с механическими повреждениями; подрост (одновозрастной) и подлесок угнетены, средней густоты или редкие, 21-50% поврежденных и усохших экземпляров. Мхи у стволов деревьев, их проективное покрытие 5-10%, травяного покрова – 60-70% (из них 2/10 луговой растительности, появляются сорняки). Подстилка и почвы значительно уплотнены, довольно много обнаженных корней деревьев, вытоптано до минеральной части почвы 6-40% площади. Требуется активное регулирование рекреационной деятельности.</p>	3

продолжение таблицы 16.4

Характеристика лесной среды	Стадии рекреационной дигрессии
1	2
Сильно нарушена лесная среда, древостой куртинно-лугового типа, деревья значительно угнетены, 11-20% стволов с механическими повреждениями; подрост и подлесок нежизнеспособные (преимущественно в куртинах), редкие или отсутствуют, поврежденных или усохших экземпляров более 50%. Мхи отсутствуют, проективное покрытие травяного покрова 5-40% (в том числе до ½ занимают луговая растительность и сорняки). Много обнаженных корней деревьев, подстилка на открытых местах отсутствует, вытоптано до минеральной части почвы 41-60% площади. Необходимо строгое ограничение рекреационной деятельности	4
Лесная среда деградирована; древостой разрежен, куртинно-лугового типа, деревья сильно ослаблены или усыхают, более 20% с механическими повреждениями; подрост, подлесок, мхи, подстилка отсутствуют, проективное покрытие травяного покрова до 10% (в том числе до ¾ занимают луговая растительность и сорняки), корни большинства деревьев обнажены и повреждены. Вытоптано до минеральной части почвы более 60% площади участка. Рекреация не допускается.	5

2.8.2. Перечень кварталов и (или) частей кварталов зоны рекреационной деятельности, в том числе перечень кварталов и (или) их частей, в которых допускается возведение физкультурно-оздоровительных, спортивных и спортивно-технических сооружений

Статья 11 Лесного кодекса РФ гарантирует право граждан свободно и бесплатно пребывать в лесах. Правила использования лесов для осуществления рекреационной деятельности установлены приказом Рослесхоза от 09.11.2020 № 908 «Об утверждении правил использования лесов для осуществления рекреационной деятельности».

К лесам, в которых разрешено осуществление рекреационной деятельности отнесено 117753 га.

Перечень кварталов и их частей кварталов зоны рекреационной деятельности, в том числе перечень кварталов и их частей, в которых допускается возведение физкультурно-оздоровительных, спортивных и спортивно-технических сооружений приведен в таблице 16.5.

Перечень кварталов зоны рекреационной деятельности

№ п/п	Наименование участковых лесничеств	Наименование урочища	Номера кварталов	Общая площадь, га
1	2	3	4	5
1	Осиповское		1-111	14276
2	Эсинское		1-111	10969
3	Ивановское		1-102	10633
4	Ковровское		1-47,49-58,60-116	11902
5	Красномаяковское		1-116	11755
6	Мелеховское		1-150	15116
7	Клязьминское		1-105	11990
8	Великовское	Ковровское 1	1-60	4182
		Новая жизнь	68-122	4333
		Птицеводческая Агрофирма Ковровское	61-67	445
		Ковровский электромеханический завод	123-128	647
Итого по участковому лесничеству				9607
9	Клязьмогородецкое	Гигант	1-24	1655
		Активист	25-34	582
		Санниковское	35-58	2135
		Искра	59-86	2819
		Заречье	87-105	982
		Тихие зори	106-137	2039
		Петровское	138-140	184
Ковровское 2	141-147	811		
Итого по участковому лесничеству				11207
10	Ивановское 1	Рассвет	1-17, 21-27	1711
		Смолино	28-75	5363
		Ассоциация Костюнинская	18-20	292
		Аксениха	76-82	660
		Завод им. В.А. Дегтярева	83-105	2129
		Подсобное хозяйство Ковровского неврологического интерната	106	143
Итого по участковому лесничеству				10298
Всего по лесничеству				117753

2.8.3. Функциональное зонирование территории зоны рекреационной деятельности

Основную рекреационную нагрузку, как правило, несут леса лесопарковых зон и зеленых зон (23378 га), которые по структуре (группам) ландшафтов представлены следующим образом, в том числе:

- | | |
|---|-------|
| 1. Закрытые: древостой с полнотой 0,6 – 1,0 | 87,1% |
| 2. Полуоткрытые: древостой с полнотой 0,3 – 0,5 | 5,4% |
| 3. Открытые: древостой с полнотой до 0,3 и редины | 7,5% |

Лесоустройство, на основании которого разработан регламент, Лесной план и документы территориального планирования Владимирской области леса не содержат сведения о функциональном зонировании лесов Ковровского лесничества. Также не проводилась лесоустройством ландшафтная таксация лесов рекреационного назначения.

2.8.4. Перечень временных построек на лесных участках и нормативы их благоустройства

Лица, использующие леса для осуществления рекреационной деятельности, имеют право, согласно части 2 статьи 41 и части 7 статьи 21 Лесного кодекса РФ, возводить на лесных участках временные постройки и осуществлять их благоустройство.

Под временными постройками понимают объекты, которые возводятся на период осуществления определенной деятельности и подлежат демонтажу после того, как отпадет необходимость в их использовании. Это объекты, сооруженные без капитальных конструкций (монолитных фундаментов, кирпичных стен, подвалов, смотровых ям и т.п.), конструкция которых является сборно-разборной или возможна их перестановка и перемещение на земельном участке с помощью техники без ущерба объекту.

К временным постройкам на лесных участках относятся общественные постройки со сроком службы, не превышающим срок договора аренды лесного участка (павильоны, ларьки, облегченные здания, здания деревянные каркасные, щитовые, бревенчатые или брусчатые), хозяйственные постройки для хранения инвентаря, складские помещения и др. Перечень временных построек приведен в разделе 2.8.

Главной задачей при планировании территории для отдыха является сохранение лесного участка в продуктивном состоянии, при котором природные ресурсы не утрачивают своей способности к самовоспроизводству.

Основной причиной лесонарушений при рекреационном использовании лесных участков является неорганизованный отдых, засорение лесной среды.

В целях создания благоприятных условий для организации отдыха и прогулок, занятий физкультурой и спортом, а также для предотвращения возможных нарушений природной среды в результате чрезмерной рекреационной нагрузки отдельных участков проводится благоустройство лесов.

Благоустройство мест массового и кратковременного отдыха, прогулочных магистралей способствует стабилизации мест отдыха и основных направлений посетителей, что обеспечивает надежную охрану природных комплексов и повышает устойчивость насаждений к влиянию антропогенных факторов.

В общем комплексе мероприятий по благоустройству лесов строительству лесных дорог уделяется особое внимание. По ним идет распределение отдыхающих в лесных массивах. Если дорог недостаточно, то леса начинают осваиваться стихийно, отдыхающие сами прокладывают многочисленные тропинки, дорожки, что приводит к уничтожению лесной подстилки, постепенно гибнет подрост, исчезают лесные звери и птицы, нарушается лесная среда. Чем гуще дорожная сеть, тем равномернее нагрузка на лесные участки.

Для нормальной организации отдыха в рекреационных лесах считается необходимым под дорожно-тропиночной сетью иметь 3-5% территории.

Необходимо своевременно производить ремонт дорог.

В первую очередь осваиваются под рекреационные цели леса, примыкающие к дорогам.

При уходе за придорожным лесом его очищают от захламленности, разреживают, у деревьев обрубает нижние сучья. Все это не только облагораживает лес, но и повышает его пожарную устойчивость.

Создание благоприятных условий для массового отдыха населения путем установки малых форм архитектуры и устройства мест отдыха позволит уменьшить негативные рекреационные воздействия на экологические условия лесных экосистем.

К малым архитектурным формам относятся беседки, веранды, дровницы, навесы, фонари, оборудование для детских площадок, деревянные мостики и настилы, скамьи, вазоны, ограды, заборы, урны и др. Практически все малые архитектурные формы имеют функциональное назначение, а также играют важную роль в декоративном оформлении лесных участков.

Все элементы благоустройства и оборудования на лесном участке по используемым для их создания материалам и внешнему виду должны быть несложными, близкими к встречающимся в природе, должны хорошо вписываться в естественный ландшафт и не оказывать отрицательного влияния на сохранность, рост, развитие растительности и экологическое состояние лесной среды.

С целью улучшения состояния деградированных насаждений лесов предусматривается осуществление следующих мероприятий:

- осуществлять систематический контроль за соблюдением допустимых рекреационных нагрузок;
- предусмотреть возможность перемены территориального размещения спортивных площадок и мест массового отдыха через 5-7 лет для восстановления нормальной лесной среды и почвенного покрова на участках, где они ранее располагались (создавать места-дубли);
- подсев устойчивых к вытаптыванию трав;

- посадка под полог насаждений с полнотой 0,6-0,4 почвоулучшающих деревьев и кустарников;
- засыпка обнаженных корней в насаждениях III-IV стадий деградации;
- рыхление почвы площадками с внесением удобрений в насаждениях III-IV стадий деградации с уплотненной почвой;
- посев почвоулучшающих трав;
- мульчирование почвы в насаждениях III-IV стадий деградации (торф, опилки и др.);
- огораживание ценных старовозрастных деревьев (кустарниками);
- ограничение посещаемости ослабленных насаждений (обсадка кустарниками, шлагбаумы).

2.8.5. Параметры и сроки использования лесов для осуществления рекреационной деятельности

В целях исключения негативного влияния рекреационных нагрузок на лесные массивы (притока туристов, дачников и других отдыхающих в летний период) при лесоустройстве запроектированы мероприятия, в том числе и по благоустройству, практическое выполнение которых, направлены на сохранение и повышение эстетических, санитарно-гигиенических и оздоровительных свойств насаждений, а также на сохранение экологического равновесия в лесной среде и формирование лесных ландшафтов.

Перечень возможных мероприятий по благоустройству рекреационных лесов лесничества приведен в таблице 17.

Таблица 17

Мероприятия по благоустройству рекреационных лесов

№ п/п	Наименование мероприятий	Ед. изм.	Объем
1	2	3	4
1	Установка аншлагов	шт.	170
2	Устройство укрытий от дождя	шт.	8
3	Установка беседок	шт.	8
4	Установка пикниковых столов	шт.	8
5	Установка урн для мусора, мусоросборники	шт.	8
6	Очаги для приготовления пищи	шт.	8
7	Спортивные игровые площадки	шт.	1
8	Устройство автостоянок	шт.	-
9	Установка скамеек	шт.	-
10	Установка указателей	шт.	-
11	Устройство мест отдыха и курения	шт.	120
12	Устройство площадок для отдыха туристов	шт.	-
13	Установка санузлов	шт.	1
14	Установка мостиков, переходов	шт.	-

Таблица 18

**Нормативы использования лесов для
осуществления рекреационной нагрузки**

Порода	Средняя нагрузка на 1 га при протяженности дорожной сети на 1000 га лесного фонда более 25 км.
1	2
Сосна	2,2
Ель	1,3
Дуб	2,4
Береза	2,7
Осина	2,5

Таблица 19

**Допустимые рекреационные нагрузки
и рекреационная емкость зеленых зон Ковровского лесничества**

Группы типов лесов	Допустимые рекреационные нагрузки, чел /га		Предельная рекреационная емкость, чел	
	в естественных условиях	при проведении системы мероприятий	в естественных условиях	при проведении системы мероприятий
1	2	3	4	5
Сосняки сложные	3	12	225	900
Сосняки черничники	2	8	2522	10088
Ельники сложные	2	8	16	64
Ельники черничники	1	4	327	1308
Березняки, осинники сложные	4	16	140	560
Березняки, осинники черничные	3	12	1167	4668

При проведении работ по рекреационному использованию лесов следует руководствоваться «Рекомендациями по ведению лесного хозяйства в лесопарковых частях зеленых зон вокруг городов и других населенных пунктов европейской части РСФСР», утвержденными Минлесхозом РСФСР 30.05.1988, а также Законом РСФСР «Об охране окружающей природной среды», принятым Верховным Советом РФ 19.12.1991 № 2060-1 и Федеральным законом от 10.01.2002 № 7-ФЗ «Об охране окружающей среды» и Правилами использования лесов для осуществления рекреационной деятельности, установленными приказом Минприроды России от 09.11.2020 № 908 «Об утверждении Правил использования лесов для осуществления рекреационной деятельности».

Сроки использования лесов для осуществления рекреационной деятельности.

Конкретные сроки использования лесов устанавливаются в договоре аренды сроком от 10 до 49 лет (в соответствии с ч.3 ст. 72 Лесного кодекса РФ).

2.9. Нормативы, параметры и сроки использования лесов для создания лесных плантаций и их эксплуатации

Создание лесных плантаций и их эксплуатация представляют собой предпринимательскую деятельность, связанную с выращиванием лесных насаждений определенных пород (целевых пород).

К лесным насаждениям определенных пород (целевых пород) относятся лесные насаждения искусственного происхождения, за счет которых обеспечивается получение древесины с заданными характеристиками.

Выращивание лесных плантаций и их эксплуатация регламентируются ст. 42 Лесного кодекса РФ.

В соответствии с приказом Рослесхоза от 14.12.2010 № 485 «Об утверждении Особенности использования, охраны, защиты и воспроизводства лесов, расположенных в водоохранных зонах, лесов, выполняющих функции защиты природных и иных объектов, ценных лесов, а также лесов, расположенных на особо защитных участках лесов», использование данных лесов в целях создания лесных плантаций не допускается.

На лесных плантациях проведение рубок лесных насаждений и осуществление подсочки лесных насаждений допускается без ограничений.

Сроки использования лесов для создания лесных плантаций и их эксплуатации.

Конкретные сроки использования лесов устанавливаются в договоре аренды сроком от 10 до 49 лет (в соответствии с ч.3 ст. 72 Лесного кодекса РФ).

2.10. Нормативы, параметры и сроки использования лесов для выращивания лесных плодовых, ягодных, декоративных растений, лекарственных растений

Выращивание лесных плодовых, ягодных, декоративных растений, лекарственных растений регламентируются ст. 39 Лесного кодекса РФ и

Правилами использования лесов для выращивания лесных плодовых, ягодных, декоративных растений, лекарственных растений, утвержденных приказом Рослесхоза от 28.07.2020 № 497 «Об утверждении Правил использования лесов для выращивания лесных плодовых, ягодных, декоративных растений, лекарственных растений».

Лесные участки для выращивания лесных плодовых, ягодных, декоративных и лекарственных растений предоставляются гражданам, юридическим лицам на основании договора аренды сроком от 10 до 49 лет.

В соответствии с п. 9 гл. II приказа Рослесхоза от 28.07.2020 № 497 «Об утверждении правил использования лесов для выращивания лесных плодовых, декоративных растений, лекарственных растений», лица, арендующие лесные участки для выращивания лесных плодовых, ягодных, декоративных растений, лекарственных растений, имеют право:

- осуществлять использование лесов в соответствии с условиями договора аренды;

- создавать согласно части 1 статьи 13 Лесного кодекса РФ лесную инфраструктуру (лесные дороги, лесные склады и др.);

- размещать согласно части 2 статьи 39 Лесного кодекса РФ на предоставленных лесных участках временные постройки;

- иметь другие права, если их реализация не противоречит требованиям законодательства Российской Федерации.

В соответствии с п. 10 гл. II приказа Рослесхоза от 28.07.2020 № 497 «Об утверждении правил использования лесов для выращивания лесных плодовых, декоративных растений, лекарственных растений», лица, арендующие лесные участки для выращивания лесных плодовых, ягодных, декоративных растений, лекарственных растений, обязаны:

- составлять проект освоения лесов в соответствии с частью 1 статьи 88 Лесного кодекса РФ;

- осуществлять использование лесов в соответствии с проектом освоения лесов;

- соблюдать условия договора аренды лесного участка;

- осуществлять использование лесов способами и технологиями, предотвращающими возникновение эрозии почв, исключаящими или ограничивающими негативное воздействие на последующее воспроизводство лесов, а также на состояние водных и других природных объектов;

- соблюдать правила пожарной безопасности в лесах и правила санитарной безопасности в лесах;

- в соответствии с частью 2 статьи 26 Лесного кодекса РФ подавать ежегодно лесную декларацию;

- в соответствии с частью 1 статьи 49 Лесного кодекса РФ представлять отчет об использовании лесов;

- в соответствии с частью 1 статьи 60 Лесного кодекса РФ представлять отчет об охране и о защите лесов;

- в соответствии с частью 4 статьи 91 Лесного кодекса РФ предоставлять в государственный лесной реестр в установленном порядке документированную

информацию, предусмотренную частью 2 статьи 91 Лесного кодекса РФ;

- выполнять другие обязанности, предусмотренные лесным законодательством Российской Федерации.

Граждане и юридические лица осуществляют использование лесных участков для выращивания лесных плодовых, ягодных, декоративных растений, лекарственных растений на основании договора аренды лесных участков. Запрещается использование лесных участков для выращивания вышеуказанных растений в защитных лесах и особо защитных участках леса.

Лица, арендующие лесные участки для выращивания лесных плодовых, ягодных, декоративных растений, лекарственных растений, имеют право:

- осуществлять использование лесов в соответствии с условиями договора аренды;

- создавать, согласно части 1 статьи 13 Лесного кодекса РФ, лесную инфраструктуру (лесные дороги, лесные склады и другую);

- размещать, согласно части 2 статьи 39 Лесного кодекса РФ, на предоставленных лесных участках временные постройки;

- иметь другие права, если их реализация не противоречит требованиям законодательства Российской Федерации.

Для выращивания лесных плодовых, ягодных, декоративных растений используют, в первую очередь, нелесные земли из состава лесного фонда, а также необлесившиеся лесосеки, прогалины и другие, не покрытые лесной растительностью земли, на которых возможно естественное возобновление леса до посадки на них лесных культур; земли, подлежащие рекультивации (выработанные торфяники и др.).

Для выращивания лесных плодовых, ягодных, декоративных, лекарственных растений под пологом леса могут использоваться участки малоценных насаждений, не намеченные под реконструкцию.

Использование лесных участков, на которых встречаются виды растений, занесенных в Красную книгу Российской Федерации, Красные книги субъектов Российской Федерации, для выращивания лесных плодовых, ягодных, декоративных растений, лекарственных растений запрещается в соответствии со ст. 59 Лесного кодекса РФ.

На лесных участках, используемых для выращивания лесных плодовых, ягодных, декоративных растений, лекарственных растений, химические и биологические препараты применяются в соответствии с Федеральными законами от 19.07.1997 № 109-ФЗ «О безопасном обращении с пестицидами и агрохимикатами».

Специальные обследования по проектированию выращивания лесных плодовых, ягодных, декоративных и лекарственных растений не проводились.

В Ковровском лесничестве посажены декоративные саженцы ели на площади 0,8 га, лиственные саженцы – 10,4 га.

Сроки использования лесов для выращивания лесных плодовых, ягодных, декоративных и лекарственных растений.

Конкретные сроки использования лесов устанавливаются в договоре аренды сроком от 10 до 49 лет (в соответствии с ч.3 ст. 72 Лесного кодекса РФ).

2.11. Нормативы, параметры и сроки использования лесов для создания лесных питомников и их эксплуатации

Использование лесов для создания лесных питомников и их эксплуатации осуществляется в соответствии со статьей 39.1 Лесного кодекса Российской Федерации и «Правилами использования лесов для выращивания посадочного материала лесных растений (саженцев, сеянцев)», утвержденными приказом Минприроды России от 22.07.2020 № 469.

Выращивание посадочного материала лесных растений (саженцев, сеянцев) представляет собой предпринимательскую деятельность, осуществляемую в целях воспроизводства лесов и лесоразведения.

На лесных участках, предоставленных для создания и эксплуатации лесных питомников, допускаются строительство, реконструкция и эксплуатация объектов капитального строительства и возведение некапитальных строений, сооружений, которые предназначены для обеспечения выращивания саженцев, сеянцев основных лесных древесных пород (в том числе складов для хранения семян лесных растений, теплиц и других подобных объектов) и признаются объектами лесной инфраструктуры.

В соответствии с п. 6 гл. II приказа Минприроды России от 22.07.2020 № 469 «Об утверждении Правил использования лесов для выращивания посадочного материала лесных растений (саженцев, сеянцев)», лица, использующие леса для выращивания посадочного материала лесных растений (саженцев, сеянцев), имеют право:

- осуществлять использование лесов в соответствии с условиями договора аренды или решения органа государственной власти, органа местного самоуправления, уполномоченного в соответствии со статьями 81-84 Лесного кодекса Российской Федерации, о предоставлении лесного участка в постоянное (бессрочное) пользование;

- создавать лесную инфраструктуру, в том числе лесные дороги, в соответствии с частью 1 статьи 13 Лесного кодекса Российской Федерации;

- размещать на предоставленных лесных участках, используемых для выращивания посадочного материала лесных растений (саженцев, сеянцев), теплицы, другие строения и сооружения в соответствии с частью 2 статьи 39.1 Лесного кодекса Российской Федерации.

В соответствии с п. 7 гл. II приказа Минприроды России от 22.07.2020 № 469 «Об утверждении Правил использования лесов для выращивания посадочного материала лесных растений (саженцев, сеянцев)», лица, использующие леса для выращивания посадочного материала лесных растений (саженцев, сеянцев), обязаны:

- составлять проект освоения лесов в соответствии с частью 1 статьи 88 Лесного кодекса РФ;

- осуществлять использование лесов в соответствии с проектом освоения лесов, утвержденным в порядке, установленном законодательством Российской Федерации в соответствии с частью 2 статьи 88 Лесного кодекса РФ;

- соблюдать условия договора аренды лесного участка или решения

органа государственной власти, органа местного самоуправления, уполномоченного в соответствии со статьями 81-84 Лесного кодекса РФ, о предоставлении лесного участка в постоянное (бессрочное) пользование;

- осуществлять использование лесов для выращивания посадочного материала лесных растений (саженцев, сеянцев) способами и технологиями, предотвращающими возникновение эрозии почв, исключаящими или ограничивающими негативное воздействие на последующее воспроизводство лесов, а также на состояние водных и других природных объектов;

- соблюдать правила пожарной безопасности в лесах и правила санитарной безопасности в лесах в соответствии с частью 3 статьи 53 и частью 3 статьи 60.3 Лесного кодекса РФ;

- ежегодно подавать лесную декларацию в соответствии с частью 2 статьи 26 Лесного кодекса РФ;

- представлять отчет об использовании лесов в соответствии с частью 1 статьи 49 Лесного кодекса РФ;

- представлять отчет об охране лесов от пожаров в соответствии с частью 1 статьи 60 Лесного кодекса РФ;

- представлять отчет о воспроизводстве лесов и лесоразведении в соответствии с частью 1 статьи 66 Лесного кодекса РФ и;

- представлять в уполномоченный орган государственной власти документированную информацию, предусмотренную частью 2 статьи 91 Лесного кодекса, для внесения в государственный лесной реестр в соответствии с частью 4 статьи 91 Лесного кодекса Российской Федерации;

- выполнять другие обязанности, предусмотренные лесным законодательством Российской Федерации.

Для выращивания посадочного материала лесных растений (саженцев, сеянцев) используются улучшенные и сортовые семена лесных растений или, если такие семена отсутствуют, нормальные семена лесных растений.

Для выращивания посадочного материала лесных растений (саженцев, сеянцев) не допускается применение нерайонированных семян лесных растений, а также семян лесных растений, посевные и иные качества которых не проверены.

На лесных участках, используемых для выращивания посадочного материала лесных растений (саженцев, сеянцев), химические и биологические препараты применяются в соответствии с Федеральным законом от 19.07.1997 № 109-ФЗ «О безопасном обращении с пестицидами и агрохимикатами».

Для выращивания посадочного материала лесных растений (саженцев, сеянцев) используют не покрытые лесом земли из состава земель лесного фонда.

Использование лесов для создания лесных питомников и их эксплуатации в случае невозможности соблюдения охраны редких и находящихся под угрозой исчезновения деревьев, кустарников, лиан, иных лесных растений, занесенных в Красную книгу Российской Федерации или Красную книгу субъекта Российской Федерации, не допускается. Использование лесов для создания лесных питомников и их эксплуатации может ограничиваться в соответствии со

статьей 27 Лесного кодекса РФ.

Для выращивания посадочного материала лесных растений (саженцев, сеянцев) лесные участки государственным учреждениям, муниципальным учреждениям предоставляются в постоянное (бессрочное) пользование, другим лицам – в аренду.

Сроки использования лесов для создания лесных питомников и их эксплуатации.

Конкретные сроки использования лесов устанавливаются в договоре аренды сроком от 10 до 49 лет (в соответствии с ч.3 ст. 72 Лесного кодекса Российской Федерации).

Таблица 19

Критерии и требования к посадочному материалу лесных древесных пород и молоднякам, площади которых подлежат отнесению к землям, на которых расположены леса

Древесные породы	Требования к посадочному материалу			Критерии и требования к молоднякам, площади которых подлежат отнесению к землям, на которых расположены леса			
	возраст не менее, лет (выращенные в теплице)	диаметр стволика у корневой шейки не менее, мм	высота стволика не менее, см	группа типов леса или типов лесорастительных условий	Возраст не менее, лет	количество деревьев главных пород не менее, тыс. шт. на 1 га	средняя высота деревьев главных пород не менее, м
1	2	3	4	5	6	7	8
Зона хвойно-широколиственных лесов							
Район хвойно-широколиственных (смешанных) лесов европейской части Российской Федерации							
Береза карельская и повислая (бородавчатая)	2	3,0	25	Брусничная, кисличная и черничная	4	2,0	1,1
Береза повислая (бородавчатая)	2	2,5	20	Свежая и влажная судубрава	5	2,0	1,5
Ель европейская (обыкновенная)	2 – 3	2,0	12	Сложная, мелкотравная, черничная	7	2,0	1,0
				Долгомошная, травяно-болотная	7	2,0	0,7
Сосна обыкновенная	2 (1)	2,0	12	Лишайниковая, вересковая	7	2,5	0,8
				Брусничная, кисличная, черничная	7	2,0	1,2
				Долгомошная и сфагновая	7	2,2	1,0

2.11.1. Нормативы, параметры и сроки использования лесов для выполнения изыскательских работ

В соответствии с Федеральным законом «О введении в действие Лесного кодекса РФ» от 04.12.2006 № 201-ФЗ, лесные участки предоставляются на срок не более 1 года для выполнения изыскательских работ в аренду без проведения аукциона лесного участка.

Разрешенные объемы использования лесов для выполнения изыскательских работ и местоположение лесных участков в разрезе участковых лесничеств в Ковровском лесничестве отражены в таблице 5.

Порядок предоставления в аренду лесного участка для выполнения изыскательских работ установлен Положением «О предоставлении в аренду без проведения аукциона лесного участка, в том числе расположенного в резервных лесах, для выполнения изыскательских работ», утвержденным постановлением Правительства РФ от 24.02.2009 № 161.

Параметры и сроки использования лесов регулируют профильные нормативы (СНиПы, СН и т.д.).

2.12. Нормативы, параметры и сроки использования лесов для выполнения работ по геологическому изучению недр, для разработки месторождений полезных ископаемых

Использование лесных участков для выполнения работ по геологическому изучению недр, для разработки месторождений полезных ископаемых (ст.43 Лесного кодекса РФ) осуществляется в соответствии с Порядком использования лесов для выполнения работ по геологическому изучению недр, для разработки месторождений полезных ископаемых», утвержденный приказом Рослесхоза от 27.12.2010 № 515, Лесным планом Владимирской области и лесохозяйственным регламентом лесничества.

При использовании лесов для выполнения работ по геологическому изучению недр, для разработки месторождений полезных ископаемых на землях лесного фонда допускается строительство, реконструкция и эксплуатация объектов, не связанных с созданием лесной инфраструктуры, в соответствии со ст. 21 Лесного кодекса РФ. Строительство, реконструкция и эксплуатация объектов, не связанных с созданием лесной инфраструктуры, осуществляются в соответствии с проектом освоения лесов.

В случаях, когда рубки лесных насаждений являются неотъемлемой частью рассматриваемого вида использования лесов, для выполнения работ по геологическому изучению недр, для разработки месторождений полезных ископаемых лесные участки предоставляются на основании договоров аренды (часть 2 ст. 43 Лесного кодекса РФ).

Следует отметить, что согласно п. 3 части 3 статьи 73.1 Лесного кодекса РФ, допускается реализация древесины без проведения аукциона на заключение договора аренды лесных участков, находящихся в государственной или муниципальной собственности, в случае заготовки древесины на лесных

участках, предоставленных юридическим лицам или индивидуальным предпринимателям, для использования лесов в соответствии со статьями 43-46 Лесного кодекса РФ.

Допускается использование лесных участков, расположенных в зеленых зонах, для разработки месторождений полезных ископаемых, в отношении которых лицензии на пользование недрами получены до дня введения в действие Лесного кодекса РФ, на срок, не превышающий срока действия таких лицензий.

Допускается выполнение работ по геологическому изучению недр на землях лесного фонда без предоставления лесного участка, если выполнение таких работ не влечет за собой проведение рубок лесных насаждений, строительство объектов капитального строительства (часть 3 ст. 43 Лесного кодекса РФ).

Договор аренды лесного участка для выполнения работ по геологическому изучению недр и разработки месторождений полезных ископаемых заключается на срок до сорока девяти лет и не требует проведения аукциона (часть 3 ст. 72 и часть 3 ст. 74 Лесного кодекса РФ).

Указанные сроки аренды лесных участков определялись с учетом требований законодательства о недрах.

В ст. 10 Федерального закона РФ «О недрах» от 21.02.1992 № 2395-1 «О недрах» устанавливается, что участки недр предоставляются в пользование на определенный срок:

- для геологического изучения – на срок 5 лет;
- для добычи полезных ископаемых – на срок отработки месторождения полезных ископаемых, исчисляемый исходя из технико-экономического обоснования разработки месторождения полезных ископаемых, обеспечивающего рациональное использование и охрану недр;
- для добычи подземных вод – на срок до 25 лет;
- для добычи полезных ископаемых на основании предоставления краткосрочного права пользования участками недр при досрочном прекращении права пользования участками недр – на срок до одного года.

При осуществлении использования лесов в целях выполнения работ по геологическому изучению недр, разработки месторождений полезных ископаемых не допускается:

- валка деревьев и расчистка лесных участков от древесной растительности с помощью бульдозеров, захламление древесными остатками приграничных полос и опушек, повреждение стволов и скелетных корней опушечных деревьев, хранение свежесрубленной древесины в лесу в летний период без специальных мер защиты;
- затопление и длительное подтопление лесных насаждений;
- захламление лесов строительными, промышленными, древесными, бытовыми и иными отходами, мусором;
- загрязнение лесов химическими и радиоактивными веществами;
- проезд транспортных средств и иных механизмов по произвольным, неустановленным маршрутам.

Лица, осуществляющие использование лесов в целях выполнения работ по геологическому изучению недр, разработки месторождений полезных ископаемых, обеспечивают:

- регулярное проведение очистки используемых лесов и примыкающих опушек леса, искусственных и естественных водотоков от захламления строительными, промышленными, древесными, бытовыми и иными отходами, мусором;

- восстановление нарушенных производственной деятельностью дорог, осушительных канав, дренажных систем, мостов, других гидромелиоративных сооружений, квартальных столбов, квартальных просек, аншлагов, элементов благоустройства территории лесов;

- принятие необходимых мер по устранению аварийных ситуаций и лесных пожаров, а также ликвидации их последствий, возникших по вине указанных лиц;

- максимальное использование земель, занятых квартальными просеками, лесными дорогами, и других, не покрытых лесом земель в целях планирования и проведения сейсморазведочных работ, в том числе перебазировки подвижного состава и грузов.

На территории Ковровского лесничества действует несколько месторождений полезных ископаемых, а также проводится геологическое изучение недр. Сведения об использовании лесов для выполнения работ по геологическому изучению недр, для разработки месторождений полезных ископаемых приводятся в Приложении 13.

Право собственности на древесину, полученную от рассматриваемого использования лесов, расположенных на землях лесного фонда, принадлежит Российской Федерации (часть 2, ст. 20 Лесного кодекса РФ). Реализация древесины, полученная при использовании лесов согласно ст. 43 Лесного кодекса РФ, осуществляется в соответствии с «Правилами реализации древесины, которая получена при использовании лесов, расположенных на землях лесного фонда, в соответствии со ст. ст. 43-46 Лесного кодекса РФ», утвержденными Постановлением Правительства Российской Федерации от 23.07.2009 № 604.

Сроки использования лесов для выполнения работ по геологическому изучению недр, для разработки месторождений полезных ископаемых.

Конкретные сроки использования лесов устанавливаются в договоре аренды сроком до 49 лет (в соответствии с ч.3 ст. 72 Лесного кодекса РФ).

2.13. Нормативы, параметры и сроки использования лесов для строительства и эксплуатации водохранилищ и иных искусственных водных объектов, а также гидротехнических сооружений, морских портов, морских терминалов, речных портов, причалов

Использование лесов для строительства и эксплуатации водохранилищ и иных искусственных водных объектов, а также гидротехнических сооружений и специализированных портов регламентируется ст. 44 Лесного кодекса РФ.

Лесные участки предоставляются гражданам, юридическими лицами в соответствии со статьей 9 Лесного кодекса РФ для строительства и эксплуатации водохранилищ, иных искусственных водных объектов, а также гидротехнических сооружений, морских портов, морских терминалов, речных портов, причалов, используются в соответствии с Водным кодексом РФ.

Ст. 1 Водного кодекса РФ под водным объектом предлагает понимать природный или искусственный водоем, водоток, либо иной объект, постоянное или временное сосредоточение вод в котором имеет характерные формы и признаки водного режима.

Разновидностями искусственных водных объектов ст. 5 Водного кодекса РФ провозглашает, в частности, водохранилища, пруды и каналы.

Водоохранилища и пруды в лесном хозяйстве создаются и эксплуатируются главным образом на малых и средних реках, а также ручьях для усиления их лесопропускной способности, водоснабжения лесозаготовительного и иного производства.

Правила подготовки и принятия решения о предоставлении водного объекта в пользование утверждены Постановлением Правительства РФ от 30.12.2006 № 844.

Лесные участки, находящиеся в государственной или муниципальной собственности, для строительства и эксплуатации водохранилищ и иных искусственных водных объектов, а также гидротехнических сооружений и специализированных портов могут предоставляться в постоянное (бессрочное) пользование, аренду или безвозмездное срочное пользование. Кроме того, такие лесные участки также могут быть обременены сервитутами.

В соответствии с частью 3 ст. 72 и частью 3 ст. 73.1 Лесного кодекса РФ указанные лесные участки для названных целей предоставляются в аренду на срок от одного года до срока девяти лет без проведения аукционов на основании решений органов государственной власти или органов местного самоуправления.

Без проведения аукциона договоры аренды лесных участков, находящихся в государственной или муниципальной собственности, заключаются в случае заготовки древесины на лесных участках, предоставленных юридическим лицам или индивидуальным предпринимателям для использования лесов в соответствии с частью 3 статьи 73.1 Лесного кодекса РФ.

Право собственности на древесину, полученную от рассматриваемого использования лесов, расположенных на землях лесного фонда, принадлежит Российской Федерации (часть 2 ст. 20 Лесного кодекса РФ).

Реализация древесины, полученная при использовании лесов согласно ст. 44 Лесного кодекса РФ, осуществляется в соответствии с «Правилами реализации древесины, которая получена при использовании лесов, расположенных на землях лесного фонда, в соответствии со статьями 43-46 Лесного кодекса РФ», утвержденными Постановлением Правительства Российской Федерации от 23.07.2009 № 604.

Сроки использования лесов для строительства и эксплуатации водохранилищ и иных искусственных водных объектов, а также гидротехнических сооружений и специализированных портов.

Конкретные сроки использования лесов устанавливаются в договоре аренды сроком от 1 года до 49 лет (в соответствии с ч. 3 ст. 72 Лесного кодекса РФ).

2.14. Нормативы, параметры и сроки использования лесов для строительства, реконструкции, эксплуатации линейных объектов

Использование лесов для строительства, реконструкции, эксплуатации линейных объектов (далее – линейные объекты) регламентируется ст. 45 Лесного кодекса РФ и Правилами использования лесов для строительства, реконструкции, эксплуатации линейных объектов, утвержденными приказом Минприроды России от 10.07.2020 № 434 «Об утверждении Правил использования лесов для строительства, реконструкции, эксплуатации линейных объектов и Перечня случаев использования лесов для строительства, реконструкции, эксплуатации линейных объектов без предоставления лесного участка, с установлением или без установления сервитута, публичного сервитута».

Сроки использования лесов для строительства, реконструкции, эксплуатации линейных объектов определяются в соответствии со сроками эксплуатации линейного объекта, указанные в технической документации.

Имеющиеся в лесном фонде дороги можно подразделить на лесные дороги и дороги общего пользования.

В целях строительства линейных объектов используются, прежде всего, нелесные земли, а при отсутствии на лесном участке таких земель - участки не возобновившихся вырубок, гарей, пустырей, прогалины, а также площади, на которых произрастают низкополнотные и наименее ценные лесные насаждения.

Осуществление строительства, реконструкции и эксплуатации линейных объектов должно исключать развитие эрозионных процессов на занятой и прилегающей территории.

При использовании лесов в целях строительства, реконструкции и эксплуатации автомобильных и железных дорог исключаются случаи, вызывающие нарушение поверхностного и внутрипочвенного стока вод, затопление или заболачивание лесных участков вдоль дорог.

Лесные участки, находящиеся в государственной или муниципальной собственности, предоставляются гражданам и юридическим лицам в соответствии со ст. 9 и ч. 3 ст.ст. 72, 74 Лесного кодекса РФ на срок до сорока девяти лет без проведения аукциона.

Имеющиеся в лесном фонде дороги можно подразделить на лесные дороги и дороги общего пользования.

Согласно ст.ст. 13, 21 Лесного кодекса РФ лесные дороги относятся к объектам лесной инфраструктуры, а автомобильные и железные дороги общего пользования – к объектам, не связанным с созданием лесной инфраструктуры (см. главу 1).

Линии электропередачи, линии связи, трубопроводы и иные линейные объекты считаются объектами, не связанными с созданием лесной инфраструктуры.

Строительство, реконструкция и эксплуатация линейных объектов, не связанных с созданием лесной инфраструктуры, разрешены не только на землях лесного фонда, но и на землях иных категорий, где располагаются леса, в случаях, определенных федеральными законами, в соответствии с целевым назначением этих земель.

В целях использования линейных объектов, обеспечения их безаварийного функционирования и эксплуатации, в целях обеспечения безопасности граждан и создания необходимых условий для эксплуатации линейных объектов, в том числе в охранных зонах линейных объектов (в том числе в целях проведения аварийно-спасательных работ) гражданами, юридическими лицами, имеющими в собственности, безвозмездном пользовании, аренде, хозяйственном ведении или оперативном управлении линейные объекты, осуществляются:

а) прокладка и содержание в безлесном состоянии просек вдоль и по периметру линейных объектов;

б) обрезка крон, вырубка и опиловка деревьев, высота которых превышает расстояние по прямой от дерева до крайней точки линейного объекта, сооружения, являющегося его неотъемлемой технологической частью, или крайней точки его вертикальной проекции, увеличенное на 2 метра;

в) вырубка сильноослабленных, усыхающих, сухостойных, ветровальных и буреломных деревьев, угрожающих падением на линейные объекты.

В целях использования линейных объектов (в том числе в целях проведения аварийно-спасательных работ) допускаются выборочные рубки и сплошные рубки деревьев, кустарников, лиан, в том числе в охранных зонах и санитарно-защитных зонах, предназначенных для обеспечения безопасности граждан и создания необходимых условий для эксплуатации соответствующих объектов (часть 5 ст. 21 Лесного кодекса РФ).

Допускаются выборочные и сплошные рубки деревьев, кустарников, лиан в защитных лесах в случаях, если строительство, реконструкция, эксплуатация объектов, не связанных с созданием лесной инфраструктуры, для целей использования линейных объектов.

В существующих линейных объектах рекомендуется периодическая расчистка от древесной и кустарниковой растительности высотой более 4 м с применением механизмов.

В целях пожарной безопасности линейные объекты очищаются от срубленной древесины, порубочные остатки сжигаются.

При осуществлении работ по строительству, реконструкции и эксплуатации линейных объектов не допускается:

- самовольное изменение местоположения и границ лесных участков, отведенных для производства работ;
- повреждение насаждений, растительного покрова и почв за пределами арендуемых лесных участков;
- захламление прилегающих территорий за пределами арендованного лесного участка строительными материалами, лесосечными отходами древесины, мусором, иными видами отходов;
- загрязнение площади участков, предоставленных в пользование, и территории за их пределами химическими и радиоактивными веществами;
- проезд транспортных средств, тракторов и механизмов по произвольным, неустановленным маршрутам.

Лица, осуществляющие использование лесов в целях строительства, реконструкции и эксплуатации линейных объектов, обеспечивают:

- регулярное проведение очистки просеки, примыкающих опушек леса, искусственных и естественных водотоков от захламления строительными, лесосечными, бытовыми и иными отходами, от загрязнения отходами производства, токсичными веществами;
- восстановление нарушенных производственной деятельностью лесных дорог, осушительных канав, дренажных систем, шлюзов, мостов, других гидромелиоративных сооружений, квартальных столбов, квартальных просек;
- принятие необходимых мер по устранению аварийных ситуаций, а также ликвидации их последствий, возникших по вине указанных лиц.

Земли, нарушенные или загрязненные при использовании лесов для строительства, реконструкции и эксплуатации линейных объектов, подлежат рекультивации.

Право собственности на древесину, полученную от рассматриваемого использования лесов, расположенных на землях лесного фонда, принадлежит Российской Федерации (ч. 2 ст. 20 Лесного кодекса РФ). Реализация древесины, полученная при использовании лесов согласно ст. 45 Лесного кодекса РФ, осуществляется в соответствии с «Правилами реализации древесины, которая получена при использовании лесов, расположенных на землях лесного фонда, в соответствии со ст.ст. 43-46 Лесного кодекса РФ», утвержденными Постановлением Правительства Российской Федерации от 23.07.2009 № 604.

Сроки использования лесов для строительства, реконструкции, эксплуатации линейных объектов.

Конкретные сроки использования лесов устанавливаются в договоре аренды сроком до 49 лет (в соответствии с ч.3 ст. 72 Лесного кодекса РФ).

2.15. Нормативы, параметры и сроки использования лесов для переработки древесины и иных лесных ресурсов

Использование лесов для переработки древесины и иных лесных ресурсов регламентируется ст. 46 Лесного кодекса РФ и Правилами

использования лесов для переработки древесины и иных лесных ресурсов, утвержденными приказом Минприроды России от 01.12.2014 № 528.

Лесные участки, находящиеся в государственной или муниципальной собственности, предоставляются гражданам, юридическим лицам в аренду для переработки древесины и иных лесных ресурсов сроком от 1 года до 49 лет.

Согласно п. 7 приказа Минприроды России от 28.07.2020 № 495 «Об утверждении Правил использования лесов для переработки древесины и иных лесных ресурсов», лица, использующие леса для переработки древесины и иных лесных ресурсов, имеют право:

- создавать лесную инфраструктуру (лесные дороги, лесные склады и другое) в соответствии с частью 1 статьи 13 Лесного кодекса РФ;
- создавать лесоперерабатывающую инфраструктуру (объекты переработки заготовленной древесины, биоэнергетические объекты и другое) в соответствии с частью 1 статьи 14 Лесного кодекса РФ;
- осуществлять на землях лесного фонда строительство, реконструкцию и эксплуатацию объектов, не связанных с созданием лесной инфраструктуры в соответствии с частью 1 статьи 21 Лесного кодекса РФ;
- осуществлять иные права, предусмотренные Лесного кодекса РФ.

Согласно п. 8 приказа Минприроды России от 28.07.2020 № 495 «Об утверждении Правил использования лесов для переработки древесины и иных лесных ресурсов», лица, использующие леса для переработки древесины и иных лесных ресурсов, обязаны:

- составлять проект освоения лесов в соответствии с частью 1 статьи 88 Лесного кодекса РФ;
- осуществлять использование лесов в соответствии с проектом освоения лесов;
- соблюдать условия договора аренды лесного участка;
- осуществлять санитарно-оздоровительные мероприятия (вырубку погибших и поврежденных лесных насаждений, очистку лесов от захламления, загрязнения и иного негативного воздействия) в соответствии с пунктом 4 части 1 статьи 55 Лесного кодекса РФ;
- соблюдать требования пункта 13 Правил пожарной безопасности в лесах, утвержденных постановлением Правительства Российской Федерации от 30.06.2007 № 417;
- в соответствии с частью 2 статьи 26 Лесного кодекса РФ подавать ежегодно лесную декларацию;
- в соответствии с частью 1 статьи 49 Лесного кодекса РФ представлять отчет об использовании лесов;
- в соответствии с частью 1 статьи 60 Лесного кодекса РФ представлять отчет об охране и о защите лесов;
- в соответствии с частью 4 статьи 91 Лесного кодекса РФ представлять в государственный лесной реестр в установленном порядке документированную информацию, предусмотренную частью 2 статьи 91 Лесного кодекса РФ;
- выполнять другие обязанности, предусмотренные законодательством Российской Федерации.

Использование лесов для переработки древесины и иных лесных ресурсов представляет собой предпринимательскую деятельность, связанную с производством лесоматериалов и иной такой переработки.

Согласно Лесному кодексу РФ (ст. 14), и Правилам использования лесов для переработки древесины и иных лесных ресурсов, создание лесоперерабатывающей инфраструктуры запрещается в защитных лесах и на особо защитных участках лесов.

При использовании лесов для переработки древесины и иных лесных ресурсов допускается строительство, реконструкция и эксплуатация объектов, не связанных с созданием лесной инфраструктуры, в соответствии со статьей 21 Лесного кодекса РФ. Строительство, реконструкция и эксплуатация объектов, не связанных с созданием лесной инфраструктуры, осуществляется в соответствии с проектом освоения лесов. На лесных участках, предоставленных в аренду для переработки древесины и иных лесных ресурсов, создается лесоперерабатывающая инфраструктура (объекты переработки заготовленной древесины, биоэнергетические объекты и др.) (далее – объекты лесоперерабатывающей инфраструктуры). В целях размещения объектов лесоперерабатывающей инфраструктуры используются, прежде всего, нелесные земли, а при отсутствии на лесном участке таких земель – участки не возобновившихся вырубок, гарей, пустырей, прогалины, а также площади, на которых произрастают низкополнотные и наименее ценные лесные насаждения. Использование иных лесных участков для указанных целей допускается в случае отсутствия других вариантов возможного размещения объектов лесоперерабатывающей инфраструктуры.

Не допускается размещение объектов лесоперерабатывающей инфраструктуры в защитных лесах и на особо защитных участках лесов.

При использовании лесов для переработки древесины и иных лесных ресурсов исключаются случаи:

- проведения работ и строительства сооружений, вызывающих нарушение поверхностного и внутрипочвенного стока вод, затопление или заболачивание лесных участков;

- захламления предоставленного лесного участка и прилегающих территорий за пределами предоставленного лесного участка строительным и бытовым мусором, отходами древесины, иными видами отходов;

- загрязнения площади предоставленного лесного участка и территории за его пределами химическими и радиоактивными веществами;

- проезда транспортных средств и иных механизмов по произвольным, неустановленным маршрутам за пределами предоставленного лесного участка.

Лица, использующие леса для переработки древесины и иных лесных ресурсов, обеспечивают:

- регулярное проведение очистки предоставленного лесного участка, примыкающих опушек леса, искусственных и естественных водотоков от захламления строительными, древесными, промышленными, бытовыми и иными отходами, токсичными веществами;

- восстановление нарушенных производственной деятельностью дорог,

осушительных канав, дренажных систем, шлюзов, мостов, других гидро-мелиоративных сооружений, квартальных столбов, квартальных просек;

- принятие необходимых мер по устранению аварийных ситуаций и лесных пожаров, а также ликвидации их последствий, возникших по вине указанных лиц.

Земли, нарушенные или загрязненные при использовании лесов для переработки древесины и иных лесных ресурсов, подлежат рекультивации в срок не более одного года после завершения соответствующего этапа работ.

На лесных участках с нарушенным почвенным покровом при угрозе развития эрозии должна проводиться рекультивация земель с посевом трав и (или) посадкой кустарников.

Объем заготовки древесины по сплошным рубкам 148,9 тыс. м³. Расстояние до пунктов переработки древесины арендаторов не превышает 35 км.

Право собственности на древесину, полученную от рассматриваемого использования лесов, расположенных на землях лесного фонда, принадлежит Российской Федерации (ч. 2 ст. 20 ЛК РФ). Реализация древесины, полученная при использовании лесов согласно ст. 46 Лесного кодекса РФ, осуществляется в соответствии с «Правилами реализации древесины, которая получена при использовании лесов, расположенных на землях лесного фонда, в соответствии со статьями 43-46 Лесного кодекса РФ», утвержденными Постановлением Правительства Российской Федерации от 23.07.2009 № 604.

Сроки использования лесов для переработки древесины и иных лесных ресурсов.

Конкретные сроки использования лесов устанавливаются в договоре аренды сроком от 1 года до 49 лет (в соответствии с ч.3 ст. 72 Лесного кодекса РФ).

2.16. Нормативы, параметры и сроки использования лесов для осуществления религиозной деятельности

Леса могут использоваться религиозными организациями для осуществления религиозной деятельности в соответствии со ст. 47 Лесного кодекса РФ и Федеральным законом от 26.09.1997 № 125-ФЗ «О свободе совести и о религиозных объединениях».

На лесных участках, предоставленных для осуществления религиозной деятельности, допускается возведение зданий, строений, сооружений религиозного и благотворительного назначения.

Рассматриваемое использование лесов осуществляется с предоставлением лесных участков, но без изъятия лесных ресурсов.

Заготовка и сбор лесных ресурсов, и иная подобная деятельность могут осуществляться религиозными организациями на предоставленных им лесных участках в соответствии с иными статьями Лесного кодекса РФ.

Субъектами использования лесов для осуществления религиозной деятельности и соответственно субъектами имущественных прав на соответствующие лесные участки провозглашаются религиозные организации.

В соответствии со ст. 8 Федерального закона от 26.09.1997 № 125-ФЗ «О свободе совести и о религиозных объединениях» религиозной организацией признается добровольное объединение граждан Российской Федерации, иных лиц, постоянно и на законных основаниях, проживающих на территории Российской Федерации, образованное в целях совместного исповедания и распространения веры и в установленном законом порядке зарегистрированное в качестве юридического лица.

Религиозным объединением, не имеющим статуса юридического лица, а также религиозным группам и их участникам предоставление лесов для использования в религиозных целях не предусматривается.

Религиозные организации подлежат государственной регистрации в соответствии с Федеральным законом от 08.08.2001 № 129-ФЗ «О государственной регистрации юридических лиц индивидуальных предпринимателей» (с учетом установленного законодательством о свободе совести и свободе вероисповедания порядка государственной регистрации религиозных организаций).

Часть 3 ст. 47 Лесного кодекса РФ предписывает лесные участки, находящиеся в государственной или муниципальной собственности, предоставлять религиозным организациям в безвозмездное срочное пользование для осуществления религиозной деятельности.

Решение о предоставлении в пользование лесных участков религиозным организациям принимается департаментом лесного хозяйства

Владимирской области.

2.17. Требования к охране, защите и воспроизводству лесов

2.17.1. Требования к мерам пожарной безопасности в лесах, охране лесов от загрязнения радиоактивными веществами и иного негативного воздействия

2.17.1.1. Нормативы мероприятий по противопожарному устройству лесов

Согласно статье 51 Лесного Кодекса РФ, леса подлежат охране от пожаров, от загрязнения (в том числе и радиоактивными веществами) и от иного негативного воздействия, а также защите от вредных организмов.

Охрана лесов от пожаров осуществляется в соответствии с Федеральным законом от 21.12.1994 № 69-ФЗ «О пожарной безопасности» и Правилами пожарной безопасности в лесах, утвержденными Постановлением Правительства РФ от 07.10.2020 № 1614.

Потенциальная (природная) пожарная опасность и фактическая горимость лесов зависит от многих факторов: породного состава и состояния насаждений, типа лесорастительных условий, развития транспортной сети, посещаемости

лесов населением, противопожарного обустройства территории и многих других.

Охрана лесов от пожаров включает в себя выполнение мер пожарной безопасности в лесах и тушение пожаров в лесах.

Охрана лесов осуществляется с учетом их биологических, региональных особенностей и включает комплекс организационных, правовых и других мер.

Тушение пожаров в лесах осуществляется в соответствии с Лесным кодексом РФ, Федеральным законом от 21.12.1994 № 68-ФЗ «О защите населения и территорий от чрезвычайных ситуаций природного и техногенного характера» и Федеральным законом от 21.12.1994 № 69-ФЗ «О пожарной безопасности».

Меры пожарной безопасности в лесах включают в себя:

- предупреждение лесных пожаров;
- мониторинг пожарной опасности в лесах и лесных пожаров;
- разработку и утверждение планов тушения лесных пожаров;
- иные меры пожарной безопасности в лесах.

Правила пожарной безопасности в лесах и требования к мерам пожарной безопасности в лесах установлены Постановлением Правительства РФ от 07.10.2020 № 1614.

Средняя степень пожарной опасности лесов Ковровского лесничества определена с использованием данных о распределении кварталов по классам пожарной опасности. В качестве основы для определения степени природной пожарной опасности лесного фонда лесничества была использована классификация природной пожарной опасности лесов, утвержденная приказом Рослесхоза от 05.07.2011 № 287 «Об утверждении классификации природной пожарной опасности лесов и классификации пожарной опасности в лесах в зависимости от условий погоды». Распределение территории Ковровского лесничества по классам природной пожарной опасности приведено в таблице 21.

**Распределение Ковровского лесничества
по классам природной пожарной опасности**

№ п/п	Наименование участкового лесничества	Площадь по классам пожарной опасности, га					Итого	Сред- ний класс
		I	II	III	IV	V		
1	2	3	4	5	6	7	8	9
1	Осиповское	420	4287	8674	895	-	14276	2,7
2	Эсинское	305	6579	3800	285	-	10969	2,3
3	Ивановское	171	5168	4715	579	-	10633	2,5
4	Ковровское	-	5199	6235	468	-	11902	2,6
5	Красномаяковское	821	6673	3809	452	-	11755	2,3
6	Мелеховское	275	6059	7907	876	-	15117	2,6
7	Клязьминское	-	5113	5351	1526	-	11990	2,7
8	Великовское	187	3283	5024	1084	34	9612	2,7
9	Клязьмогородецкое	-	2409	3392	4671	735	11207	3,3
10	Ивановское 1	345	6975	2666	312	-	10298	2,3
Всего		2524	51745	51573	11148	769	117759	2,6
%		2,1%	43,9%	43,8%	9,5%	0,7%	100,0%	

Средний класс пожарной опасности II,6 показывает среднюю вероятность возникновения лесных пожаров в течение всего пожароопасного сезона, средняя продолжительность которого для условий лесничества составляет 6 месяцев.

Распределение кварталов Ковровского лесничества по классам природной пожарной опасности приведено Приложении 8.

Предупреждение лесных пожаров

Предупреждение лесных пожаров включает в себя противопожарное обустройство лесов и обеспечение средствами предупреждения и тушения лесных пожаров.

Меры противопожарного обустройства лесов включают в себя:

- строительство, реконструкцию и эксплуатацию лесных дорог, предназначенных для охраны лесов от пожаров, - осуществляется на основании проектной документации на строительство дорог противопожарного назначения в соответствии с п.1 ст.16 Федерального закона от 08.11.2007 № 257-ФЗ «Об автомобильных дорогах и о дорожной деятельности в Российской Федерации и о внесении изменений в отдельные законодательные акты Российской Федерации», ГОСТ Р 57972-2017 «Объекты противопожарного обустройства лесов»;

- строительство, реконструкцию и эксплуатацию посадочных площадок для самолетов, вертолетов, используемых в целях проведения авиационных работ по охране и защите лесов;

- прокладку просек, противопожарных разрывов, устройство противопожарных минерализованных полос;

- строительство, реконструкцию и эксплуатацию пожарных наблюдательных пунктов (вышек, мачт, павильонов и других наблюдательных пунктов), пунктов сосредоточения противопожарного инвентаря;

- устройство пожарных водоемов и подъездов к источникам противопожарного водоснабжения;

- проведение работ по гидромелиорации;

- снижение природной пожарной опасности лесов путем регулирования породного состава лесных насаждений и проведения санитарно-оздоровительных мероприятий;

- проведение профилактического контролируемого противопожарного выжигания хвороста, лесной подстилки, сухой травы и других лесных горючих материалов.

К вышеперечисленным мерам противопожарного обустройства лесов, Постановлением Правительства РФ от 16.04.2011 № 281 «О мерах противопожарного обустройства лесов», дополнительно относятся:

- прочистка просек, прочистка противопожарных минерализованных полос и их обновление;

- эксплуатация пожарных водоемов и подъездов к источникам водоснабжения;

- благоустройство зон отдыха граждан, пребывающих в лесах;

- установка и эксплуатация шлагбаумов, устройство преград, обеспечивающих ограничение пребывания граждан в лесах в целях обеспечения пожарной безопасности;

- создание и содержание противопожарных заслонов и устройство лиственных опушек;

- установка и размещение стендов и других знаков и указателей, содержащих информацию о мерах пожарной безопасности в лесах.

Противопожарное обустройство лесов на лесных участках, предоставленных в постоянное (бессрочное) пользование, в аренду, осуществляется лицами, использующими леса на основании проекта освоения лесов.

Обеспечение средствами предупреждения и тушения лесных пожаров включает в себя:

- приобретение противопожарного снаряжения и инвентаря;

- содержание пожарной техники и оборудования, систем связи и оповещения;

- создание резерва пожарной техники и оборудования, противопожарного снаряжения и инвентаря, а также горюче-смазочных материалов.

Виды средств предупреждения и тушения лесных пожаров, нормативы обеспеченности данными средствами лиц, использующих леса, нормы наличия

средств предупреждения и тушения лесных пожаров при использовании лесов определены приказом Минприроды России от 15.07.2015 № 321 «О внесении изменений в приказ Минприроды России от 28.03.2014 № 161 «Об утверждении видов средств предупреждения и тушения лесных пожаров, нормативов обеспеченности данными средствами лиц, использующих леса, норм наличия средств предупреждения и тушения лесных пожаров при использовании лесов».

Нормы по их видам и количеству установлены как минимально необходимые.

Мониторинг пожарной опасности в лесах и лесных пожаров

Мониторинг пожарной опасности в лесах и лесных пожаров включает в себя:

- наблюдение и контроль за пожарной опасностью в лесах и лесными пожарами;
- организацию системы обнаружения и учета лесных пожаров, системы наблюдения за их развитием с использованием наземных, авиационных или космических средств;
- организацию патрулирования лесов;
- прием и учет сообщений о лесных пожарах, а также оповещение населения и противопожарных служб о пожарной опасности в лесах и лесных пожарах специализированными диспетчерскими службами.

Порядок осуществления мониторинга пожарной опасности в лесах и лесных пожаров, состав и форма представления данных о пожарной опасности в лесах и лесных пожарах устанавливаются уполномоченным органом исполнительной власти.

Разработка и утверждение планов тушения лесных пожаров

Органы государственной власти в пределах своих полномочий разрабатывают планы тушения лесных пожаров, устанавливающие:

- перечень и состав лесопожарных формирований, пожарной техники и оборудования, противопожарного снаряжения и инвентаря, иных средств предупреждения и тушения лесных пожаров на соответствующей территории, порядок привлечения и использования таких средств в соответствии с уровнем пожарной опасности в лесах;
- перечень сил и средств подразделений пожарной охраны и аварийно-спасательных формирований, которые могут быть привлечены в установленном порядке к тушению лесных пожаров, и порядок привлечения таких сил и средств в соответствии с уровнем пожарной опасности в лесах;
- мероприятия по координации работ, связанных с тушением лесных пожаров;
- меры по созданию резерва пожарной техники и оборудования, противопожарного снаряжения и инвентаря, транспортных средств и горюче-смазочных материалов;
- иные мероприятия.

Порядок разработки и утверждения плана тушения лесных пожаров установлен Постановлением Правительства РФ от 17.05.2011 № 377 «Об утверждении правил разработки и утверждения плана тушения лесных пожаров и его формы».

План разрабатывается в отношении лесничества.

Выполнение работ по охране лесов от лесных пожаров

Создание систем, средств предупреждения и тушения лесных пожаров (пожарные техника и оборудование, пожарное снаряжение и другие), содержание этих систем, средств, а также формирование запасов ГСМ на период высокой пожарной опасности.

Мероприятия по охране, защите, воспроизводству лесов, в частности охрану лесов от пожаров, осуществляют арендаторы лесных участков на основании проектов освоения лесов, а при отсутствии арендаторов – уполномоченные органы государственной власти в пределах их полномочий, определенных в соответствии со ст. 81 - 84 Лесного кодекса (часть 1 ст. 19 Лесного кодекса РФ).

Учитывая степень пожарной опасности в лесах лесничества и действующие Федеральный Закон от 21.12.1994 № 69-ФЗ «О пожарной безопасности», Правила пожарной безопасности в лесах, проектируется комплекс противопожарных мероприятий.

Пользователи лесными участками должны быть оснащены противопожарным оборудованием в соответствии с приказом Минприроды России от 28.03.2014 № 161 «Об утверждении видов средств предупреждения и тушения лесных пожаров, нормативов обеспеченности данными средствами лиц, использующих леса, норм наличия средств предупреждения и тушения лесных пожаров при использовании лесов».

Работы по тушению лесных пожаров и осуществлению отдельных мер пожарной безопасности в лесах выполняются ГАУ ВО «Владимирский лесхоз». Авиационное патрулирование - ГБУ ВО «Владимирская база авиационной охраны лесов».

Тушение лесных пожаров на территории Владимирской области осуществляет специализированное учреждение ГАУ ВО «Владимирский лесхоз», а также выполняет противопожарные мероприятия на не арендованной территории.

На территории ГКУ ВО «Ковровское лесничество» тушение лесных пожаров осуществляет Ковровский филиал ГАУ ВО «Владимирский лесхоз», который имеет 1 ЛПС 2 - типа и 1 ЛПС 3 - типа.

В соответствии с пунктом 2.1 ст. 53.4 Лесного кодекса РФ - «Лица, которым лесные участки предоставлены в постоянное (бессрочное) пользование, безвозмездное пользование или в аренду, а также обладатели сервитута принимают участие в осуществлении мероприятий по тушению лесного пожара на

соответствующем лесном участке (в границах соответствующего сервитута), за исключением осуществления мероприятий, предусмотренных пунктами 4.1 и 4.2 части 1 настоящей статьи, в соответствии со сводным планом тушения лесных пожаров на территории субъекта Российской Федерации» (внесены поправки Федеральным законом от 04.02.2021 № 3-ФЗ).

Для участия в выполнении работ по тушению лесных пожаров и осуществлению отдельных мер пожарной безопасности в лесах органы государственной власти вправе привлекать добровольных пожарных.

Распределение земель лесного фонда Ковровского лесничества по способам мониторинга пожарной опасности в лесах и зонам осуществления авиационных работ по охране лесов следующее:

-зона наземного мониторинга-19,7 тыс.га;

-зона осуществления авиационных работ по охране лесов (зона авиационного мониторинга (районы применения наземных и авиационных сил и средств) – 98,1 тыс.га.

Объемы мероприятий по противопожарному устройству лесов в Ковровском лесничестве приведены в таблице 22.

**Объемы мероприятий
по противопожарному обустройству лесов и тушению лесных пожаров**

№ п/п	Наименование мероприятий	Ед. изм.	Срок выполнения	Объем
1	2	3	4	5
1. Разграничение территории по способам обнаружения лесных пожаров				
1.1	Зона авиационного мониторинга (районы применения наземных и авиационных средств)	тыс. га	ежегодно	98,053
1.2	Зона наземной охраны	тыс. га	ежегодно	19,7
2. Мероприятия по предупреждению возникновения лесных пожаров				
2.1	Организация постоянных действующих агитвитрин (стендов), выставок	шт.	за планируемый период	1
2.2	Установка и размещение стендов и других знаков и указателей, содержащих информацию и мерах пожарной безопасности в лесах	шт.	ежегодно	30
2.3	Благоустройство зон отдыха, пребывающих в лесах (Устройство мест отдыха и курения)	шт.	ежегодно	30
2.4	Установка и эксплуатация шлагбаумов, устройство преград, обеспечивающих ограничение пребывания граждан в лесах в целях обеспечения пожарной безопасности	шт.	ежегодно	86
2.5	Создание ДПД	шт.	ежегодно	9

№ п/п	Наименование мероприятий	Ед. изм.	Срок выполнения	Объем
1	2	3	4	5
3. Мероприятия по предупреждению и ограничению лесных пожаров				
3.1	Прокладка просек, противопожарных разрывов, устройство противопожарных минерализованных полос	км	ежегодно	445
3.2	Прочистка просек, прочистка противопожарных минерализованных полос и их обновление	км	ежегодно	600
3.3	Проведение контролируемого выжигания сухих горючих материалов	га	ежегодно	-
3.4	Устройство противопожарных барьеров	км	ежегодно	-
3.5	Уход за противопожарными барьерами	км	ежегодно	-
3.6	Реконструкция лесных дорог, предназначенных для охраны лесов от пожаров (Ремонт дорог противопожарного назначения)	км	ежегодно	12
3.7	Строительство лесных дорог, предназначенных для охраны лесов от пожаров (Строительство дорог противопожарного назначения)	км	ежегодно	-
3.8	Эксплуатация лесных дорог предназначенных для охраны лесов от пожаров	км	ежегодно	-
3.9	Строительство искусственных водоемов	шт.	за планируемый период	-
3.10	Устройство подъездов к водоемам	км	за планируемый период	0,1
3.11	Строительство мостов	шт.	-//-	-
3.12	Ремонт мостов	шт.	-//-	-
4. Организация связи				
4.1	Приобретение различных типов радиостанций	шт.	ежегодно	-
5. Мероприятия по организации обнаружения лесных пожаров				

№ п/п	Наименование мероприятий	Ед. изм.	Срок выполнения	Объем
1	2	3	4	5
5.1	Строительство пожарных вышек	шт.	за планируемый период	-
5.2	Ремонт вышек наблюдения за пожарной обстановкой	шт.	ежегодно	-
5.3	Приобретение камер видеонаблюдения за пожарной обстановкой	шт.	за планируемый период	-
5.4	Устройство и содержание пунктов приема донесений от авиации	шт.	ежегодно	1
5.5	Наем и содержание временных рабочих	чел.	ежегодно	10
6. Мероприятия по организации тушения лесных пожаров				
6.1.	Организация пунктов сосредоточения средств пожаротушения	шт.	ежегодно	8
6.2	Организация пунктов сосредоточения противопожарного инвентаря (ежегодно)	шт.	ежегодно	-
6.3	Доукомплектование ЛПС-1 типа	шт.	ежегодно	-
6.4	Доукомплектование ЛПС-2 типа	шт.	ежегодно	1
6.5	Доукомплектование ЛПС-3 типа	шт.	ежегодно	1
6.6	Комплекты противопожарного оборудования и инвентаря	компл.	ежегодно	100
7. Мероприятия по развитию системы лесопожарной службы				
7.1	Организация контроля за полетом воздушного судна в режиме реального времени	тыс. га	ежегодно	98,1
7.2	Создание рабочих мест, связанных с использованием ИСДМ-Рослесхоз	чел.	за планируемый период	1
7.3	Составление проектов противопожарного обустройства лесничества	шт.	за планируемый период	1
7.4	Приобретение транспортных средств	шт.	за планируемый период	10

Нормативы, параметры и сроки проведения мероприятий по предупреждению, обнаружению и ликвидации лесных пожаров при разных классах пожарной опасности в зависимости от условий погоды приведены в Приложениях 9,10.

2.17.1.2. Требования к охране лесов от загрязнения и иного негативного воздействия

Леса подлежат охране от загрязнения и иного негативного воздействия в соответствии со статьями 60.12-60.16 Лесного кодекса РФ, Федеральным законом от 10.01.2002 № 7-ФЗ «Об охране окружающей среды» и другими нормативными законами.

При использовании лесов, охране лесов от пожаров, защите, воспроизводстве лесов, в том числе при выполнении лесосечных работ, должны соблюдаться установленные законодательством Российской Федерации требования по охране окружающей среды от загрязнения и иного негативного воздействия, выполняться меры по охране лесов от загрязнения (в том числе нефтяного, радиоактивного и другого) и иного негативного воздействия, включая меры по сохранению лесных насаждений, лесных почв, среды обитания объектов животного мира, других природных объектов в лесах, а также должна осуществляться, в том числе посредством лесовосстановления и лесоразведения, рекультивация земель, на которых расположены леса и которые подверглись загрязнению и иному негативному воздействию.

Охрана лесов от загрязнения и иного негативного воздействия осуществляется физическими и юридическими лицами, органами государственной власти, органами местного самоуправления в пределах их полномочий, определенных в соответствии с Лесным кодексом РФ и Федеральным законом от 10.01.2002 № 7-ФЗ «Об охране окружающей среды».

Особенности рекультивации земель при использовании лесов, охране лесов от пожаров, защите, воспроизводстве лесов, в том числе при выполнении лесосечных работ, меры по сохранению лесных насаждений, лесных почв, среды обитания объектов животного мира, других природных объектов в лесах утверждаются Правительством Российской Федерации.

Невыполнение гражданами, юридическими лицами, осуществляющими использование лесов, лесохозяйственного регламента и проекта освоения лесов в части охраны лесов от загрязнения и иного негативного воздействия является основанием для досрочного расторжения договоров аренды лесных участков, договоров купли-продажи лесных насаждений, а также для принудительного прекращения права постоянного (бессрочного) пользования лесным участком или права безвозмездного пользования лесным участком.

В целях охраны лесов от радиоактивного загрязнения осуществляется радиационное обследование лесов и устанавливаются зоны их радиоактивного загрязнения.

Особенности осуществления профилактических и реабилитационных

мероприятий в зонах радиоактивного загрязнения лесов устанавливаются приказом Минприроды России от 08.06.2017 № 283 «Об утверждении особенностей осуществления профилактических и реабилитационных мероприятий в зонах радиоактивного загрязнения лесов».

В целях осуществления профилактических и реабилитационных мероприятий в зонах радиоактивного загрязнения лесов на основании данных радиационных обследований леса, загрязненные радионуклидами, подразделяются на зоны радиоактивного загрязнения:

а) зона низкой степени загрязнения лесов - по плотности загрязнения почвы цезием-137 (^{137}Cs) - от 1 до 5 Ки/км² (от 37 до 185 кБк/м²) и по плотности загрязнения почвы стронцием-90 (^{90}Sr) от 0.15 до 1 Ки/км² (от 5,55 до 37 кБк/м²);

б) зона средней степени загрязнения лесов - по плотности загрязнения почвы цезием-137 (^{137}Cs) от 5 до 15 Ки/км² (от 185 до 555 кБк/м²) и по плотности загрязнения почвы стронцием-90 (^{90}Sr) от 1 до 3 Ки/км² (от 37 до 111 кБк/м²);

в) зона высокой степени загрязнения лесов - по плотности загрязнения почвы цезием-137 (^{137}Cs) от 15 до 40 Ки/км² (от 555 до 1480 кБк/м²) и по плотности загрязнения почвы стронцием-90 (^{90}Sr) свыше 3 Ки/км² (свыше 111 кБк/м²);

г) зона крайне высокой степени загрязнения лесов - по плотности загрязнения почвы цезием-137 (^{137}Cs) свыше 40 Ки/км² (свыше 1480 кБк/м²).

Целями осуществления профилактических и реабилитационных мероприятий в зонах радиоактивного загрязнения лесов являются:

а) предотвращение вторичного загрязнения лесов радионуклидами;
б) сохранение средообразующих функций лесов;
в) возврат в хозяйственный оборот лесных участков, загрязненных радионуклидами;

г) получение нормативно чистой по радиационному фактору древесины и других лесных ресурсов, а также продуктов их переработки.

В целях охраны лесов, включая лесные насаждения, лесные почвы, среду обитания объектов животного мира и другие природные объекты в лесах, от нефтяного загрязнения осуществляются мероприятия по предупреждению и ликвидации разливов нефти и нефтепродуктов.

Подвергшиеся нефтяному загрязнению земли, на которых расположены леса, подлежат рекультивации.

Особенности охраны лесов от нефтяного загрязнения, а также осуществления мероприятий по предупреждению и ликвидации разливов нефти и нефтепродуктов устанавливаются уполномоченным федеральным органом исполнительной власти.

Поступление в природную среду любых твердых, жидких, газообразных веществ, микроорганизмов или видов энергии (звукового, электромагнитного

или радиоактивного излучения) в количествах, вызывающих изменение состава и свойств компонентов природы и оказывающих вредное воздействие на человека, флору и фауну, считается загрязнением окружающей среды. По происхождению загрязнения разделяются на антропогенные и естественные, по воздействию на организмы и экосистемы – на механические, физические, биологические и химические.

При проведении мероприятий, назначенных в лесохозяйственном регламенте, должны учитываться причины загрязнения от проводимых мероприятий, приниматься все возможное для сокращения загрязнения окружающей среды.

Земли лесного фонда по своему назначению представлены двумя основными группами:

- лесной – предназначенной для выращивания насаждений;
- нелесной – представленной угодьями, не используемыми в лесном хозяйстве землями и землями специального назначения.

Перечисленные категории земель кардинально отличаются по степени антропогенного воздействия.

Если в первой группе воздействие человека носит временный характер и необходимо обеспечить сохранность леса, то вторая группа утратила свойство лесного биогеоценоза и рассматривается в качестве необходимой инфраструктуры, оказывающей воздействие на окружающую среду, в том числе на лес.

Соответственно, оценка и величина антропогенного воздействия на эти категории земель различны. Основное воздействие на лесные земли при выполнении мероприятий лесохозяйственного регламента происходит в процессе лесопользования и прежде всего, заготовки древесины и рекреации.

В процессе заготовки древесины образуются следующие группы отходов:

- древесные отходы;
- отходы от работы техники и транспорта;
- бытовые отходы.

По данным «Временного классификатора токсичных промышленных отходов», М, 1987, при заготовке и вывозке древесины при организации заготовки в спелых и перестойных насаждениях (рубки главного пользования) образуются следующие отходы на 1 тыс.м³ заготовленной древесины.

Характеристика и объем отходов по классам опасности

Наименование отходов	Количество отходов, тонн на 1 тыс.м ³
1	2
Отходы II класса опасности	
Аккумуляторная кислота	0,00022
Отходы III класса опасности	
Отходы синтетических и минеральных масел (отработанное моторное и трансмиссионное масло)	0,0158
Индустриальное масло	0,000322
Нефтешлам при зачистке резервуаров	0,0015
Нефтешлам (проливы ГСМ)	0,0004
Промасленные фильтры	0,001
Ветошь промасленная	0,0011
Уловленные нефтепродукты очистных сооружений ливневых стоков и мойки автомобилей	0,003
Итого	0,023342
Отходы IV класса опасности	
Лесосечные отходы (сучья, вершинки, малоценная древесина) *	130,0
Отходы древесные (козырьки, отхода раскряжевки)	16,0
Лом черных металлов, пыль абразивно-металлическая, огарки сварочных электродов	0,00003
Лом абразивных изделий	0,00038
Отработанные аккумуляторы без электролита	0,0025
Осадок (шлам) нейтрализации электролита	0,00023
Отработанные шины	0,006
Лом цветных металлов	0,00037
Зола древесная	0,0036
Пыль твердых частиц из бункеров циклонов котельной	0,000302
Осадок из очистных сооружений бытовых и ливневых сточных вод	0,004
Твердые бытовые отходы (ТБО)	0,0384
Отходы потребления подобные ТБО	0,0012
Отходы медпункта	0,000096
Пищевые отходы пунктов общественного питания	0,0074
Итого	146,0645
Всего	146,08784

* Примечание: лесосечные древесные отходы по критерию опасности

относятся к отходам V класса опасности, но вследствие отсутствия подтверждения данного класса опасности экспериментальным методом классифицируются как отходы IV класса опасности.

Данные таблицы 22.1 носят усредненный характер и в зависимости от способов рубок, видов древесного лесопользования могут существенно отличаться по количеству отходов, но отнесение их к классам опасности остается неизменным.

Последнее свидетельствует о преобладании в составе отходов IV-V классов опасности.

Данное обстоятельство учитывается в соответствующих нормативных документах, регулирующих возможность и виды пользования древесиной.

Оценивая воздействие заготовки древесины на состояние биоценоза, следует учитывать его сложившийся антропогенный характер, а также позитивную роль хозяйственных мероприятий в сохранении целевых пород и создании «нормальных» лесных насаждений.

Наряду с заготовкой древесины на лесные земли существенное влияние оказывает рекреационное лесопользование. Наиболее существенными и контролируемыми показателями антропогенного воздействия при этом виде лесопользования является дигрессия лесной среды и сохранение площади лесных земель в составе лесного участка.

Первый показатель определяется по параметрам, приведенным в таблице 22.2.

Таблица 22.2

Шкала оценки рекреационной деградации лесной среды

Характеристика участка	Стадии рекреационной деградации
1	2
Признаков нарушения лесной среды нет, рост и развитие деревьев и кустарников нормальное, механические их повреждения отсутствуют; подрост (разновозрастный) и подлесок жизнеспособные. Моховой и травяной покров из характерных для данного типа леса видов; подстилка (пружинящая) не нарушена. Регулирование рекреации не требуется.	1
Незначительное изменение лесной среды и ухудшение роста и развития деревьев и кустарников, единичные их механические повреждения; подрост (разновозрастный) и подлесок жизнеспособные, средней густоты, имеют до 20% поврежденных и усохших экземпляров. Проективное покрытие мхов до 20%, травяного покрова – до 50% (из них 1/10 – луговая растительность); нарушение подстилки незначительное, почва и подстилка слегка уплотнены; отдельные корни деревьев обнажены, вытоптано до минеральной части почвы до 5% площади. Требуется регулирование рекреационной деятельности.	2

продолжение таблицы 22.2

Характеристика участка	Стадии рекреационной деградации
1	2
<p>Значительное изменение лесной среды, рост и развитие деревьев ослаблены, до 10% стволов с механическими повреждениями; подрост (одновозрастный) и подлесок угнетены, средней густоты или редкие, 21-50% поврежденных и угнетенных экземпляров. Мхи у стволов деревьев, их проективное покрытие 70-60% (из них 2/10 луговой растительности, появляются сорняки). Подстилка и почва значительно уплотнены, довольно много обнаженных корней деревьев, вытоптано до минеральной части почвы 6-40% площади. Требуется активное регулирование рекреационной деятельности.</p>	3
<p>Сильно нарушена лесная среда древесной растительности куртинно-лугового типа, деревья значительно угнетены, 11-20% стволов с механическими повреждениями; подрост и подлесок нежизнеспособные (преимущественно в куртинах), редкие или отсутствуют, поврежденных или усохших экземпляров более 50%. Мхи отсутствуют, проективное покрытие травяного покрова 59-40% (в том числе до 1/2 занимают луговая растительность и сорняки). Много обнаженных корней деревьев, подстилка на открытых местах отсутствует, вытоптано до минеральной части почвы 41-60% площади. Необходимо строгое ограничение рекреационной деятельности</p>	4
<p>Лесная среда деградирована; древостой разрежен, куртинно-лугового типа, деревья сильно ослаблены или усыхают, более 20% с механическими повреждениями; подрост, подлесок, мхи, подстилка отсутствуют, проективное покрытие травяного покрова до 10% (в том числе до 3/4 занимают луговая растительность и сорняки), корни большинства деревьев обнажены и повреждены. Вытоптано до минеральной части почвы более 60% площади. Рекреация не допускается.</p>	5

Таблица 22.3

**Показатели предельно допустимых нагрузок на рекреационные леса
(зеленые и лесопарковые зоны)**

Условия, регламентирующие допустимые рекреационные нагрузки	Предельно допустимое число посетителей леса (рекреационная нагрузка), чел. на 1 га
1	2
Типы лесорастительных условий:	
- А ₂ , А ₄ , А ₅	2 – 4
- А ₃ , В ₅ , С ₅ , Д ₅	3 – 5
- В ₂ , В ₄ , С ₄ , Д ₄	4 – 8
- В ₃ , С ₂ , С ₃ , Д ₂ , Д ₃	6 – 10

Сохранение площади лесных земель в составе арендных лесных участков является важнейшей задачей органов управления и контроля.

Выполнение этой задачи зависит от фиксации состояния земель на дату передачи лесного участка в аренду. Эта работа выполняется в соответствии со ст. 69 Лесного кодекса РФ (проектирование лесных участков), при наличии целевого финансирования, или в процессе производства натуральных работ при составлении «Проекта освоения лесов».

Фиксация состояния площадей позволит осуществить контроль условия ст. 41 Лесного кодекса РФ о возведении временных построек и осуществлении их благоустройства на нелесных и не покрытых лесом землях.

Антропогенное воздействие на леса, связанное с эксплуатацией этих объектов, определяется их целевым назначением и уменьшением их отрицательного воздействия связано с рекультивацией нарушенных при строительстве земель, противопожарным обустройством прилегающих территорий.

Целевые показатели антропогенных нагрузок на леса определяются по трем направлениям:

- строительство и эксплуатация технических объектов, влияющих на лес;
- осуществление всех видов лесопользования;
- организация мероприятий по охране, защите и воспроизводству лесов.

Задача снижения антропогенных нагрузок при строительстве технических объектов определяется действием Федерального закона от 10.01.2002 № 7-ФЗ «Об охране окружающей среды», по требованию которого в проектах строительства производится оценка вредного воздействия проектных мероприятий на окружающую среду (ОВОС).

Правильность решений, заложенных в проектах строительства и эксплуатации, контролируется в соответствии с Федеральным законом от 19.07.1995 № 174-ФЗ «Об экологической экспертизе».

Задачей органов управления и контроля в области лесного хозяйства в отношении таких объектов является проверка соблюдения требований по прохождению экологической экспертизы и контроля за исполнением проектных решений.

Антропогенное влияние на лес в процессе всех видов лесопользования регулируется системой мероприятий, разрабатываемых в «Проектах освоения лесов». В условиях области, при наличии предпринимательской деятельности, наибольшее антропогенное воздействие оказывают рекреация, заготовка древесины, ведение охотничьего хозяйства, выполнение работ по разработке месторождений полезных ископаемых.

К целевым показателям по уменьшению антропогенного воздействия в отношении рекреационных объектов следует отнести следующие условия, в обязательном порядке закладываемые в «Проекты освоения лесов».

1. Проектирование возведения временных целевых сооружений только на нелесных и не покрытых лесом землях, с сохранением лесных земель не менее 50-60% общей площади лесного участка.

2. Проектирование специальных мероприятий по уменьшению дигрессии

среды, при этом на участках с третьей и более степенью дигрессии такие мероприятия обязательны.

3. При преобладании в составе лесного участка нелесных или не покрытых лесом земель проектируются мероприятия по увеличению покрытых лесом земель.

Дополнительно к определенному комплексу мер в условиях области устанавливается требование по запрещению переруба и равномерному освоению расчетных лесосек в пределах хозсекций (пород).

Использование расчетной лесосеки, ввиду применения экономических и технических условий, устанавливается как среднее за 5-летний период. При использовании лесов в сфере охотничьего хозяйства целевым показателем по уменьшению нагрузки на лес является требование по сохранению оптимальной численности животных и, прежде всего, копытных.

Обязательства пользователей животного мира по предотвращению ущерба среде обитания закреплены в статье 26 «Закона о животном мире».

Юридические лица и граждане, причинившие вред объектам животного мира и среде их обитания, возмещают нанесенный ущерб добровольно, либо по решению суда или арбитражного суда в соответствии с таксами и методиками исчисления ущерба животному миру, а при их отсутствии – по фактическим затратам на компенсацию обитания, с учетом понесенных убытков, в том числе упущенной выгоды.

В случае невозможности предотвратить ущерб, нанесенный в результате жизнедеятельности объектов животного мира сельскому, водному и лесному хозяйству, убытки возмещаются из фондов экологического страхования, если пользователь животным миром является членом такого фонда.

Ущерб должен быть взыскан с пользователей животным миром, если они не приняли реальных и необходимых мер по предотвращению или уменьшению ущерба на закрепленных за ними территориях, акваториях. В случаях, если специально уполномоченные государственные органы по охране, контролю и регулированию использования объектов животного мира и среды их обитания необоснованно ограничивают пользователей животным миром в изъятии объектов животного мира, наносящих ущерб сельскому, водному и лесному хозяйствам, ответственность за нанесенный ущерб несут должностные лица соответствующего специально уполномоченного государственного органа по охране, контролю и регулированию использования объектов животного мира и среды их обитания.

Применение указанной статьи зависит, прежде всего, от выполнения значений оптимальной численности и, следовательно, от величины отстрела.

Существенный вред лесным экосистемам наносит разработка месторождений полезных ископаемых. Основной мерой, обеспечивающей восстановление лесной среды после разработки месторождений, является рекультивация земель. Технология рекультивации, график ее проведения детально рассматриваются в «Проектах освоения лесов», и задача органов управления состоит в надлежащем контроле за ходом работ по рекультивации.

Третья группа факторов, оказывающих влияние на лес, представлена

мероприятиями по охране, защите и воспроизводству лесов. Эти мероприятия призваны улучшать состояние лесов, обеспечивают его охрану и защиту, их проведение регламентируется комплексом нормативных документов. При практическом применении возможных технических решений предпочтение следует отдавать мероприятиям с меньшим объемом искусственного воздействия на леса.

2.17.2. Требования к защите лесов

(нормативы и параметры санитарно-оздоровительных мероприятий, профилактических мероприятий по защите лесов, мероприятий по ликвидации очагов вредных организмов, а также других определенных уполномоченным федеральным органом исполнительной власти мероприятий)

Защита лесов от вредных организмов регламентируется статьями 60.1-60.11 Лесного кодекса Российской Федерации, Правилами санитарной безопасности в лесах, утвержденными Постановлением Правительства Российской Федерации от 09.12.2020 № 2047 «Об утверждении Правил санитарной безопасности в лесах».

Леса подлежат защите от вредных организмов (жизнеспособных растений любых видов, сортов или биологических типов, животных либо болезнетворных организмов любых видов, биологических типов, которые способны нанести вред лесам и лесным ресурсам).

Защита лесов направлена на выявление в лесах вредных организмов и предупреждение их распространения, а в случае возникновения очагов вредных организмов - на их ликвидацию.

Защита лесов от вредных организмов, внесенных в перечень карантинных объектов, осуществляется в соответствии с Федеральным законом от 21.07.2014 № 206-ФЗ "О карантине растений".

Защита лесов осуществляется органами государственной власти, органами местного самоуправления в пределах их полномочий, определенных в соответствии со статьями 81 - 84 Лесного кодекса Российской Федерации, если иное не предусмотрено настоящим Кодексом, другими федеральными законами.

Невыполнение гражданами, юридическими лицами, осуществляющими использование лесов, лесохозяйственного регламента и проекта освоения лесов в части защиты лесов является основанием для досрочного расторжения договоров аренды лесных участков, договоров купли-продажи лесных насаждений, а также для принудительного прекращения права постоянного (бессрочного) пользования лесными участками или права безвозмездного пользования лесными участками.

Защита лесов от вредных организмов проводится в соответствии со 60.1-60.11 Лесного кодекса Российской Федерации, Правилами санитарной безопасности в лесах, утвержденными Постановлением Правительства Российской Федерации от 09.12.2020 № 2047 (далее - Правила санитарной безопасности).

Правила санитарной безопасности устанавливают порядок и условия организации осуществления мер санитарной безопасности в лесах и требования, направленные на обеспечение санитарной безопасности в лесах при использовании, охране, защите и воспроизводстве лесов.

Меры санитарной безопасности в лесах включают в себя:

- 1) лесозащитное районирование;
- 2) государственный лесопатологический мониторинг;
- 3) проведение лесопатологических обследований;
- 4) предупреждение распространения вредных организмов;
- 5) иные меры санитарной безопасности в лесах.

Меры санитарной безопасности в лесах, за исключением лесозащитного районирования и государственного лесопатологического мониторинга, осуществляются в соответствии с лесным планом субъекта Российской Федерации, лесохозяйственным регламентом лесничества, лесопарка и проектом освоения лесов.

Лесозащитное районирование.

При лесозащитном районировании определяются зоны слабой, средней и сильной лесопатологической угрозы, а также зоны использования наземных и (или) дистанционных методов осуществления государственного лесопатологического мониторинга, проведения лесопатологических обследований.

Порядок лесозащитного районирования установлен приказом Минприроды России от 09.01.2017 № 1 «Об утверждении порядка лесозащитного районирования».

Государственный лесопатологический мониторинг представляет собой систему наблюдений (с использованием наземных и (или) дистанционных методов) за санитарным и лесопатологическим состоянием лесов и за происходящими в них процессами и явлениями, а также анализа, оценки и прогноза изменения санитарного и лесопатологического состояния лесов.

Государственный лесопатологический мониторинг является частью государственного экологического мониторинга (государственного мониторинга окружающей среды).

Порядок осуществления государственного лесопатологического мониторинга установлен приказом Минприроды России от 05.04.2017 № 156 «Об утверждении порядка осуществления государственного лесопатологического мониторинга».

Лесопатологические обследования проводятся в лесах с учетом данных государственного лесопатологического мониторинга, а также иной информации о санитарном и лесопатологическом состоянии лесов.

Порядок проведения лесопатологических обследований установлен приказом Минприроды России от 09.11.2020 № 910 «Об утверждении порядка проведения лесопатологических обследований и формы акта лесопатологического обследования».

Лесопатологические обследования (далее - ЛПО) проводятся с использованием наземных и (или) дистанционных методов, визуальными и

инструментальными способами, обеспечивающими необходимую точность оценки санитарного и лесопатологического состояния лесов.

ЛПО проводятся в лесах с учетом данных государственного лесопатологического мониторинга, а также иной информации о санитарном и лесопатологическом состоянии лесов.

Проведение ЛПО обеспечивается органами государственной власти или органами местного самоуправления в пределах их полномочий, (далее - уполномоченные органы), определенных статьями 81 - 84 Лесного кодекса Российской Федерации, либо гражданами, в том числе индивидуальными предпринимателями, и юридическими лицами, осуществляющими использование лесов.

В соответствии с Правилами санитарной безопасности в лесах, граждане и юридические лица, осуществляющие использование, охрану, защиту и воспроизводство лесов (далее - граждане, в том числе индивидуальные предприниматели, юридические лица), в случае обнаружения признаков появления вредителей, болезней, неблагополучного состояния, значительного или массового повреждения или поражения обязаны в пятидневный срок с даты обнаружения проинформировать об этом уполномоченные органы.

Информация направляется в письменном или электронном виде с указанием места выявления повреждения, причины повреждения (с описанием признаков повреждения), поврежденной породы деревьев, примерной площади повреждения и контактных данных заявителя: фамилия, имя, отчество (при наличии) и телефон).

Проверка информации проводится уполномоченными органами в 30-дневный срок с момента ее получения.

ЛПО проводятся с использованием наземных и (или) дистанционных методов, визуальными и (или) инструментальными способами, обеспечивающими необходимую точность оценки санитарного и лесопатологического состояния лесов.

ЛПО проводятся в целях получения информации о текущем санитарном (характеристика, которая определяется по количеству деревьев разных категорий состояния) и лесопатологическом (характеристика, которая определяется по количеству вредных организмов и степени повреждения ими деревьев) состоянии лесных участков, а также для обоснования и назначения мероприятий по предупреждению распространения вредных организмов.

ЛПО проводятся в лесных насаждениях во время вегетационного периода с момента распускания листвы (хвои) и до момента начала сезонной дехромации (изменения цвета хвои или листьев в результате воздействия неблагоприятных природных и антропогенных факторов).

В чистых по составу вечнозеленых лесных насаждениях, а также лесных насаждениях, поврежденных ветрами (ветровал, бурелом) и верховыми пожарами, ЛПО проводятся в течение года.

Объемы ЛПО в лесном плане субъекта Российской Федерации и лесохозяйственном регламенте лесничеств (лесопарков) не указываются и определяются ежегодно, в том числе с учетом данных государственного

лесопатологического мониторинга и иной информации о санитарном и лесопатологическом состоянии лесов.

ЛПО визуальным способом планируются на основе информации о санитарном и лесопатологическом состоянии лесов, полученной в результате осуществления государственного лесопатологического мониторинга, государственного мониторинга воспроизводства лесов, мониторинга пожарной опасности в лесах и лесных пожаров, а также информации, полученной от уполномоченных органов, граждан, в том числе индивидуальных предпринимателей и юридических лиц.

ЛПО инструментальным способом планируются на лесных участках, на которых по результатам ЛПО визуальным способом или по информации, полученной из других источников, необходимо проведение санитарно-оздоровительных мероприятий (далее - СОМ).

ЛПО визуальным способом проводятся с использованием наземных и (или) дистанционных методов.

ЛПО инструментальным способом проводятся только с использованием наземного метода.

В процессе ЛПО производятся:

определение причин повреждений (или гибели) лесных насаждений, а также выявление аварийных деревьев;

определение местоположения и границ поврежденных лесных участков;

определение текущего санитарного и лесопатологического состояния лесных участков;

назначение мероприятий по предупреждению распространения вредных организмов, в том числе профилактических мероприятий по защите лесов, а также агитационных мероприятий (далее - мероприятия) в первую очередь на лесных участках, предоставленных для осуществления рекреационной деятельности, в ценных лесах.

Площади однородных по своему состоянию выделов определяются путем сложения площадей соответствующих выделов, указанных в таксационном описании, а при отсутствии таксационных описаний вычисляются на основании координат границ описываемых участков леса.

При неоднородности санитарного и лесопатологического состояния выдела описывается его часть, обладающая однородными характеристиками для назначенных мероприятий (лесопатологический выдел). Минимальная площадь лесопатологического выдела в зоне сильной лесопатологической угрозы - 0,1 га; в зоне средней лесопатологической угрозы - 0,5 га; в зоне слабой лесопатологической угрозы - 1 га.

По результатам осуществления ЛПО составляется акт лесопатологического обследования по форме, приведенной в приложении 2 к приказу Минприроды России от 09.11.2020 № 910 «Об утверждении порядка проведения лесопатологических обследований и формы акта лесопатологического обследования».

При ЛПО определяются таксационная характеристика по обследуемому лесотаксационному выделу, при необходимости по лесопатологическому

выделу, причины ослабления и гибели насаждений, характер усыхания, распределение деревьев по категориям состояния или степени объедания (доля деревьев на поврежденном лесном участке с визуальными признаками повреждения, выраженная в процентах, или уровень повреждения отдельных частей дерева) в % от запаса насаждения, а также признаков повреждений деревьев и доли поврежденных деревьев с наличием этих признаков.

При изменении характеристик санитарного и лесопатологического состояния лесных участков, повлекших ухудшение санитарного и (или) лесопатологического состояния лесных участков ЛПО проводятся повторно.

По результатам ЛПО составляется Акт лесопатологического обследования, в котором указываются процент выборки деревьев по категориям состояния, назначения мероприятий, степень поражения лесного насаждения, причины повреждения и гибели лесных насаждений. Форма акта утверждена приказом Минприроды России от 09.11.2020 № 910 «Об утверждении порядка проведения лесопатологических обследований и формы акта лесопатологического обследования».

В зависимости от способа ЛПО заполняются соответствующие разделы и приложения к акту лесопатологического обследования.

Каждый заполненный раздел акта и приложения к нему подписываются исполнителями работ по проведению ЛПО.

В течение 2-х рабочих дней после подписания акт направляется в уполномоченные органы для утверждения и опубликования.

В течение 10-ти рабочих дней со дня поступления акта с приложениями уполномоченные органы рассматривают акт и при отсутствии замечаний утверждают его.

В срок не позднее 3-х рабочих дней со дня утверждения акт без приложений в форме электронного документа, подписанного усиленной квалифицированной электронной подписью, размещается на официальном сайте органа государственной власти или органа местного самоуправления в информационно-телекоммуникационной сети «Интернет» (далее - официальный сайт).

Одновременно с размещением на официальном сайте акт с приложениями к нему направляется в форме электронного документа, подписанного усиленной квалифицированной электронной подписью, с использованием единой системы межведомственного электронного взаимодействия или информационно-телекоммуникационных сетей общего пользования, в том числе сети «Интернет», в уполномоченный Правительством Российской Федерации федеральный орган исполнительной власти.

Актами ЛПО назначаются мероприятия по предупреждению распространения вредных организмов.

Предупреждение распространения вредных организмов включает в себя проведение:

- 1) профилактических мероприятий по защите лесов;
- 2) санитарно-оздоровительных мероприятий, в том числе рубок погибших (утративших жизнеспособность в результате воздействия неблагоприятных

факторов) и поврежденных (имеющих видимые признаки повреждения неблагоприятными факторами) лесных насаждений, уборки неликвидной древесины (древесины, утратившей потребительские свойства из-за повреждений гнилью, стволовыми вредителями, а также в результате пожаров и других неблагоприятных воздействий), рубки аварийных деревьев;

3) агитационных мероприятий. В лесах, расположенных на особо охраняемых природных территориях, проведение мероприятий по предупреждению распространения вредных организмов осуществляется с учетом особенностей режима особой охраны территорий.

Не допускается осуществление мероприятий по предупреждению распространения вредных организмов:

- в случае, если такие мероприятия не предусмотрены соответствующим актом лесопатологического обследования;
- в случае, если уполномоченным федеральным органом исполнительной власти направлено предписание об отмене соответствующего акта лесопатологического обследования или о внесении в него изменений;
- в течение двадцати дней после размещения в соответствии с частью 3 статьи 60.6 Лесного кодекса акта лесопатологического обследования на официальном сайте уполномоченных органов в информационно-телекоммуникационной сети "Интернет".

Профилактические мероприятия по защите лесов

Профилактические мероприятия направлены на повышение устойчивости лесов и предотвращение неблагоприятных воздействий на леса.

Основанием для планирования профилактических мероприятий являются результаты лесопатологических обследований (далее - ЛПО). Результаты планирования профилактических мероприятий отражаются в лесохозяйственных регламентах и проектах освоения лесов.

Профилактические мероприятия подразделяются на лесохозяйственные и биотехнические.

К профилактическим лесохозяйственным мероприятиям относятся:

- использование удобрений и минеральных добавок для повышения устойчивости лесных насаждений в неблагоприятные периоды (засуха, повреждение насекомыми);
- лечение деревьев;
- применение пестицидов для предотвращения появления очагов вредных организмов.

Лечение деревьев осуществляется в первую очередь на лесных участках, предоставленных для осуществления рекреационной деятельности. Лечение деревьев заключается в обрезке отдельных усыхающих и поврежденных ветвей, удалении плодовых тел дереворазрушающих грибов, лечении ран, санации дупел.

Применение пестицидов и биологических средств для предотвращения появления очагов вредных организмов в первую очередь производится на участках ценных лесов или в питомниках на основании прогнозных данных на

начальной фазе развития очага. При этом не допускается использование пестицидов, которые не внесены в Государственный каталог пестицидов и агрохимикатов, разрешенных к применению на территории Российской Федерации, предусмотренный статьей 3 Федерального закона от 19.07.1997 № 109-ФЗ «О безопасном обращении с пестицидами и агрохимикатами».

Профилактическими биотехническими мероприятиями являются:

- улучшение условий обитания и размножения насекомоядных птиц и других насекомоядных животных;
- охрана местообитаний, выпуск, расселение и интродукция насекомых-энтомофагов;
- посев травянистых нектароносных растений.

Улучшение условий обитания и размножения насекомоядных птиц и насекомоядных животных заключается в их охране, посадке деревьев и кустарников для гнездования, развешивании скворечников и дуплянок, подкормке, посадке ремиз (полос или куртин из древесных или кустарниковых растений, служащих местами укрытия и кормления полезных птиц), сохранении и создании в лесу источников воды.

Посев травянистых нектароносных растений производится в непосредственной близости от лесных участков, на которых возникают очаги вредных насекомых, или по опушкам этих лесных участков.

Санитарно-оздоровительные мероприятия

Санитарно-оздоровительные мероприятия (далее - СОМ) проводятся с целью улучшения санитарного состояния лесных насаждений, уменьшения угрозы распространения вредных организмов, обеспечения лесными насаждениями своих целевых функций, а также снижения ущерба от воздействия неблагоприятных факторов (вредные организмы, воздействие огня, погодные условия, почвенно-климатические факторы и другие, биотические и абиотические факторы, наносящие ущерб устойчивости или целевой функции лесов).

К СОМ относятся рубка погибших и поврежденных лесных насаждений, уборка неликвидной древесины, а также аварийных деревьев.

Сведения о видах и объемах СОМ, планируемых к проведению лицами, использующими леса на основании договора аренды, права постоянного (бессрочного) пользования лесным участком, отражаются в лесной декларации.

Планирование объемов СОМ на лесных участках, не переданных в пользование, отражается в лесохозяйственном регламенте лесничества (лесопарка) на основании данных государственного лесопатологического мониторинга и ЛПО.

При распределении объемов СОМ по кварталам года учитываются степень и время повреждения лесных насаждений, биология древесной породы, вредных насекомых и возбудителей заболеваний. Во избежание распространения инфекции сплошные и выборочные санитарные рубки следует проводить преимущественно в зимний период.

СОМ не планируются в лесных насаждениях 4 и 5 бонитетов, за исключением случаев угрозы возникновения в этих лесных насаждениях очагов вредных организмов, а также в лесничествах, где лесные насаждения данных бонитетов являются преобладающими.

СОМ планируются в лесах любого целевого назначения и всех категорий защитных лесов, кроме заповедных участков.

Отвод лесосек для проведения СОМ в лесных насаждениях (лиственных и лиственничных) (30% и более в составе насаждений) проводится в вегетационный период (кроме лесных участков, поврежденных ветрами (ветровал, бурелом - деревьев 5 "а", "б" и 6 "а", "б" категорий состояния) и верховыми пожарами).

Размер лесосек для проведения СОМ не лимитируется.

Рубка погибших и поврежденных лесных насаждений проводится в форме сплошной (для погибших и поврежденных насаждений) и выборочной (для поврежденных насаждений) санитарной рубки.

В молодняках до созревания в них деловой древесины при наличии погибших семенников проводятся выборочные санитарные рубки и (или) уборка неликвидной древесины.

Отвод лесосек под санитарные сплошные и выборочные рубки производится по результатам ЛПО, проводимого инструментальным способом в соответствии с Правилами заготовки древесины, утвержденными приказом Минприроды России от 01.12.2020 № 993.

Уменьшение периметра лесосеки (уменьшение количества столбов на углах лесосеки) при отводе в сплошную и выборочную санитарную рубку допускается в пределах, не превышающих 10% от площади погибшего или поврежденного участка леса.

На визирах лесосек, отводимых в выборочную санитарную рубку, деревья не срубаются, и визиры расчищаются за счет обрубки сучьев и веток, а также рубки кустарника.

При назначении в сплошную и выборочную санитарную рубку в обязательном порядке отбираются деревья 5 - 6-й категорий состояния. Ветровал, бурелом и снеголом относят к 5 - 6-й категориям состояния.

Допускается назначение в сплошную и выборочную санитарную рубку деревьев категорий состояния в следующих случаях:

- деревья хвойных пород 4-й категории состояния;

- деревья 3 - 4-й категорий состояния (сильно ослабленные и усыхающие) назначаются в рубку при повреждении корневой губкой (в сосняках), деревья осины - при повреждении осиновым трутовиком и деревья различных видов вяза - при повреждении голландской болезнью;

- в лесных насаждениях, пройденных лесным пожаром: деревья с наличием прогара корневой шейки не менее 3/4 окружности ствола (при этом обязательно наличие пробной площади с раскопкой корневой шейки не менее чем у 100 деревьев) или высушивание луба не менее 3/4 окружности ствола (наличие пробной площади также обязательно);

деревья хвойных пород, имеющие повреждения коры лосем и другими животными более трети окружности ствола, или поселения стволовых вредителей, занимающие более половины окружности ствола.

Отбор деревьев в выборочную и сплошную санитарную рубку при повреждении хвое- и листогрызущими насекомыми производится после завершения периода восстановления хвои (листвы).

При выборочной санитарной рубке жизнеспособные деревья с дуплами в количестве 5 - 10 шт./га оставляются в целях обеспечения естественными укрытиями представителей животного мира.

Для лесных растений, относящихся к видам, занесенным в Красную книгу Российской Федерации и (или) в Красные книги субъектов Российской Федерации, а также включенных в перечень видов (пород) деревьев и кустарников, заготовка древесины которых не допускается, в соответствии Приказом Рослесхоза от 05.12.2011 № 513 «Об утверждении Перечня видов (пород) деревьев и кустарников, заготовка древесины которых не допускается», разрешается рубка только погибших экземпляров.

После проведения выборочных санитарных рубок полнота лесных насаждений не должна быть ниже минимальных допустимых значений, при которых обеспечивается способность древостоев выполнять функции, соответствующие их категориям защитности или целевому назначению.

В лесных насаждениях, для которых в естественных условиях характерно низкополнотное произрастание древостоев, снижение полноты после выборочных санитарных рубок не лимитируется. К таким лесным насаждениям относятся: можжевельниковые, арчевые, саксауловые, высокогорные кедровые.

В спелых и перестойных насаждениях в эксплуатационных лесах выборочные санитарные рубки не проводятся. При наличии в них повышенного текущего отпада они планируются в рубку для заготовки древесины в первую очередь.

В лесных насаждениях с участием ели, пихты в составе 70% и более проведение выборочных рубок запрещается, за исключением случаев, когда полнота в данной категории защитности не лимитируется.

Санитарная рубка считается сплошной, если вырубается весь древостой на площади 0,1 га и более. Запрещается проводить сплошную санитарную рубку на всем выделе, если куртины деревьев без признаков ослабления превышают половину площади данного выдела.

Сплошная санитарная рубка проводится в лесных насаждениях, в которых после уборки деревьев, подлежащих рубке, полнота становится ниже предельных величин, при которых обеспечивается способность древостоев выполнять функции, соответствующие категориям защитных лесов или целевому назначению. Расчет фактической полноты древостоя обеспечивается при проведении ЛПО.

Порубочные остатки после выборочных и сплошных санитарных рубок подлежат сжиганию, мульчированию или вывозу в места, предназначенные для переработки древесины.

Уборка неликвидной древесины проводится в местах образования ветровала, бурелома, снеголома, верховых пожаров и других повреждений при наличии неликвидной древесины более 90% от общего запаса погибших деревьев.

В первую очередь уборка неликвидной древесины производится в лесах, выполняющих функции защиты природных и иных объектов, а также в ценных лесах. На землях другого целевого назначения и иных категорий защитных лесов уборка неликвидной древесины производится в случае, если создается угроза возникновения очагов вредных организмов или пожарной опасности в лесах.

По результатам осуществления СОМ вносятся изменения в лесной план субъекта Российской Федерации, лесохозяйственный регламент лесничества.

Рубка аварийных деревьев проводится в целях недопущения вреда жизни и здоровью граждан или ущерба государственному имуществу и имуществу граждан и юридических лиц.

Ликвидация очагов вредных организмов

Ликвидация очагов вредных организмов в лесах включает в себя следующие меры:

- 1) проведение обследований очагов вредных организмов;
- 2) уничтожение или подавление численности вредных организмов, в том числе с применением химических препаратов;
- 3) рубка лесных насаждений в целях регулирования породного и возрастного составов лесных насаждений, зараженных вредными организмами.

Проведение обследований очагов вредных организмов в том числе на лесных участках, предоставленных в аренду для заготовки древесины, осуществляются в соответствии со статьей 19 Лесного кодекса Российской Федерации органами государственной власти или органами местного самоуправления в пределах полномочий указанных органов, определенных в соответствии со статьями 81 - 84 Лесного кодекса Российской Федерации.

Объем древесины, заготовленной при проведении мероприятий по ликвидации очагов вредных организмов, в расчетную лесосеку не включается.

По результатам осуществления мероприятий по ликвидации очагов вредных организмов вносятся изменения в лесной план субъекта Российской Федерации, лесохозяйственный регламент лесничества, лесопарка.

Правила ликвидации очагов вредных организмов устанавливаются приказом Минприроды России от 09.11.2020 № 913 «Об утверждении правил ликвидации вредных организмов».

До начала проведения мероприятий по уничтожению или подавлению численности вредных организмов лесных насаждений уполномоченными органами осуществляется комплекс подготовительных работ. Основными подготовительными работами являются:

- организация авиационных работ;
- организация и контроль завоза пестицидов (химических или биологических препаратов, используемых для борьбы с вредными организмами, повреждающими лесные растения);

- проведение контрольного обследования очагов вредных организмов в порядке, предусмотренном пунктами 11 - 14 Правил ликвидации очагов вредных организмов, установленных приказом Минприроды России от 09.11.2020 № 913;

- проведение мероприятий по ограничению пребывания граждан в лесах и въезда в них транспортных средств.

В насаждениях, поврежденных вредителями, болезнями и другими биотическими и антропогенными факторами проектируются сплошные и санитарные рубки, проведение которых регламентируется Правилами санитарной безопасности в лесах, утвержденными Постановлением Правительства Российской Федерации от 09.12.2020 № 2047. Объемы этих рубок приводятся в таблице 23.

Таблица 23

Нормативы и параметры санитарно-оздоровительных мероприятий

№ п. п.	Показатели	Ед. изм.	Рубка погибших и повреждённых лесных насаждений			Уборка аварийных деревьев	Уборка неликвидной древесины	Итого
			всего	в том числе				
				сплошная	выборочная			
1	2	3	4	5	6	7	8	9
1	Выявленный фонд по лесоводственным требованиям, всего	га	131,70	3,80	127,90	-	-	131,70
		тыс. м ³	3,46	0,92	2,54	-	-	3,46
В том числе по хозяйствам:								
2	Хвойные	га	131,70	3,80	127,90	-	-	131,70
		тыс. м ³	3,46	0,92	2,54	-	-	3,46
	Твердолиственные	га	-	-	-	-	-	-
		тыс. м ³	-	-	-	-	-	-
	Мягколиственные	га	-	-	-	-	-	-
		тыс. м ³	-	-	-	-	-	-
Срок вырубki или уборки	лет	1	1	1	-	-	1	
3	Хвойные							
	выбираемый запас, всего	тыс. м ³	3,46	0,92	2,54	-	-	3,46

Ежегодный допустимый объём изъятия древесины								
	площадь	га	131,70	3,80	127,90	-	131,70	
	корневой	тыс. м ³	3,46	0,92	2,54	-	3,46	
	ликвидный	тыс. м ³	3,19	0,82	2,37	-	3,19	
	деловой	тыс. м ³	0,57	0,34	0,23	-	0,57	
4	выбираемый запас, всего	тыс. м ³	-	-	-	-	-	
	Ежегодный допустимый объём изъятия древесины							
	площадь	га	-	-	-	-	-	
	корневой	тыс. м ³	-	-	-	-	-	
	ликвидный	тыс. м ³	-	-	-	-	-	
	деловой	тыс. м ³	-	-	-	-	-	
5	Мягколиственные							
	выбираемый запас, всего	тыс. м ³	-	-	-	-	-	
	Ежегодный допустимый объём изъятия древесины							
	площадь	га	-	-	-	-	-	
	корневой	тыс. м ³	-	-	-	-	-	
	деловой	тыс. м ³	-	-	-	-	-	
6	Итого							
	выбираемый запас, всего	тыс. м ³	3,46	0,92	2,54	-	3,46	
	Ежегодный допустимый объём изъятия древесины							
	площадь	га	131,70	3,80	127,90	-	131,70	
	корневой	тыс. м ³	3,46	0,92	2,54	-	3,46	
	деловой	тыс. м ³	0,57	0,34	0,23	-	0,57	

Таблица 23.1

Параметры профилактических мероприятий по предупреждению распространения вредных организмов

Наименование мероприятия	Единица измерения	Объем мероприятий	Срок проведения	Ежегодный объем
1	2	3	4	5
1. Профилактические				
1.1. Лесохозяйственные				
использование удобрений и минеральных добавок для повышения устойчивости лесных насаждений в неблагоприятные периоды (засуха, повреждение насекомыми)	га	по результатам ЛПО	-	-
лечение деревьев	га	по результатам ЛПО	весна	-
применение пестицидов для предотвращения появления очагов вредных организмов	га	по результатам ЛПО	весна	-

Наименование мероприятия	Единица измерения	Объем мероприятий	Срок проведения	Ежегодный объем
1	2	3	4	5
1.2. Биотехнические				
улучшение условий обитания и размножения насекомоядных птиц и других насекомоядных животных	шт.	по результатам ЛПО	-	-
посев травянистых нектароносных растений	га	по результатам ЛПО	-	-
охрана местообитаний, выпуск, расселение и интродукция насекомых-энтомофагов	шт.	по результатам ЛПО	-	-
2. Другие мероприятия				
-	-	-	-	-

Параметры мероприятий по ликвидации очагов вредных организмов

Наименование мероприятия	Единица измерения	Объем мероприятий	Срок проведения	Ежегодный объем
1	2	3	4	5
	-	-	-	-
Ликвидация очагов вредных организмов	-	-	-	-
По результатам проведения обследований очагов вредных организмов	-	-	-	-

Уборка захламленности намечается, прежде всего, вдоль дорог общего пользования, шириной 50 м по обе стороны дороги.

Граждане и юридические лица, осуществляющие использование, охрану, защиту и воспроизводство лесов, в случае обнаружения признаков появления вредителей, болезней, неблагоприятного состояния, значительного или массового повреждения или поражения обязаны в 5-дневный срок с даты обнаружения таких насаждений проинформировать об этом органы государственной власти или органы местного самоуправления, предоставившие лесные участки для использования или являющиеся заказчиками соответствующих работ по охране, защите, воспроизводству лесов (далее – уполномоченные органы).

Информация направляется в письменном или электронном виде с указанием места выявления повреждения, причины повреждения (с описанием признаков повреждения), поврежденной породы деревьев, примерной площади повреждения и контактных данных заявителя: фамилия, имя, отчество (при наличии) и телефон.

Проверка информации проводится уполномоченными органами в 30-дневный срок с момента ее получения.

По данным лесопатологического мониторинга филиалом ФБУ «Рослесозащита» - «Центр защиты леса Владимирской области», в 2012 году выявлены участки леса общей площадью - 957,9 га, поврежденные звездчатым ткачом-пилильщиком, в том числе:

- Красномаяковское участковое лесничество, кварталы: 78,79,89,90,96-98,103,106,108,110-114,114.

В соответствии с Руководством по проведению СОМ, пораженные лесные участки, требуют незамедлительных мер по их локализации и ликвидации установленных действующих очагов вредных организмов (поврежденных звездчатым ткачом-пилильщиком). Для этих целей предусматривается проведение СОМ (вырубка погибших и поврежденных лесных насаждений) с последующим проведением лесовосстановительных мероприятий.

В соответствии с приказом Минприроды России от 16.09.2016 № 480 «Об утверждении порядка проведения лесопатологических обследований и формы акта лесопатологического обследования» объемы ЛПО в лесном плане субъекта Российской Федерации и лесохозяйственном регламенте лесничеств (лесопарков) не указываются и определяются ежегодно, в том числе с учетом данных государственного лесопатологического мониторинга и иной информации о санитарном и лесопатологическом состоянии лесов. Ежегодные объемы сплошных и выборочных санитарных рубок, подлежат ежегодному уточнению, принимаются на основании результатов лесопатологических обследований и лесопатологического мониторинга, проведенных в год, предшествующий планируемому.

Санитарно-оздоровительные мероприятия, планируемые на текущий год, утверждаются в виде плана-корректировки. Необходимые изменения в проекты освоения лесов и лесные регламенты вносятся в последние один – два года их действий, без изменения общего объема заготовки древесины по всем видам рубок.

Для локализации и ликвидации очагов вредных организмов проводятся авиационные и наземные работы с применением пестицидов, феромонов.

Руководящими документами при выполнении мероприятий по ликвидации очагов вредных организмов, санитарно-оздоровительных мероприятий являются: «Правила санитарной безопасности в лесах», утвержденные Постановлением Правительства Российской Федерации от 20.05.2017 № 607; Приказ Минприроды России от 23.06.2016 № 361 «Об утверждении правил ликвидации очагов вредных организмов».

Правила осуществления мероприятий по предупреждению распространения вредных организмов устанавливаются приказом Минприроды России от 12.09.2016 № 470 «Об утверждении правил осуществления мероприятий по предупреждению распространения вредных организмов».

Агитационные мероприятия

К агитационным мероприятиям относятся:

- беседы с населением;
- проведение открытых уроков в образовательных учреждениях;
- развешивание аншлагов и плакатов;
- размещение информационных материалов в средствах массовой информации.

2.17.3. Требования к воспроизводству лесов (нормативы, параметры, сроки проведения мероприятий по лесовосстановлению, лесоразведению, уходу за лесами)

Вырубленные, погибшие, поврежденные леса подлежат воспроизводству (ст. 61 Лесного кодекса РФ).

Воспроизводство лесов включает в себя лесное семеноводство, лесовосстановление, уход за лесами, осуществление отнесения земель, предназначенных для лесовосстановления, к землям, занятым лесными насаждениями.

Лесовосстановление осуществляется путем естественного, искусственного или комбинированного восстановления лесов.

На лесных участках, предоставленных в аренду для заготовки древесины, лесовосстановление осуществляется арендаторами этих лесных участков.

Для выращивания посадочного материала и проведения лесовосстановительных работ используются районированные семена лесных растений, соответствующие требованиям Федерального закона от 17.12.97 № 149 ФЗ «О семеноводстве».

Согласно статье 65 Лесного кодекса РФ при воспроизводстве лесов в первую очередь используются улучшенные и сортовые семена лесных растений, и только при их отсутствии – нормальные.

Составной частью лесного семеноводства является проведение комплекса мероприятий по созданию и использованию объектов лесного семеноводства.

Объекты лесного семеноводства, имеющиеся на территории Ковровского лесничества Владимирской области, приведены в таблице 24.

Таблица 24

Нормативы и параметры существующих и проектируемых объектов
лесного семеноводства

№ п/п	Наименование объектов лесного семеноводства	Характеристика объектов лесного семеноводства	Местоположение	Мероприятия (по годам)
1	2	3	4	5
Существующие объекты лесного семеноводства				
1	Плюсовое дерево	Сосна обыкновенная (1 шт.)	Ковровское участковое лесничество, кв. 2 выд. 10	
2	Плюсовое дерево	Сосна обыкновенная (1 шт.)	Ковровское участковое лесничество, кв. 2 выд. 14	
3	Плюсовые деревья	Сосна обыкновенная (5 шт.)	Ковровское участковое лесничество, кв. 13 выд. 9	
4	Плюсовые	Сосна	Ковровское участ-	

	деревья	обыкновенная (5 шт.)	ковое лесничество, кв. 13 выд. 8	
5	Плюсовое дерево	Сосна обыкновенная (1 шт.)	Клязьминское участковое лесничество, кв. 11 выд. 16	
6	Плюсовое дерево	Сосна обыкновенная (1 шт.)	Осиповское участ- ковое лесничество, кв. 57 выд. 25	
7	Плюсовые деревья	Сосна обыкновенная (9 шт.)	Осиповское участ- ковое лесничество, кв. 57 выд. 32	
8	Плюсовые деревья	Сосна обыкновенная (2 шт.)	Осиповское участ- ковое лесничество, кв. 66 выд. 4	-
9	Плюсовые деревья	Сосна обыкновенная (9 шт.)	Осиповское участ- ковое лесничество, кв. 47 выд. 6	-
10	Плюсовые деревья	Сосна обыкновенная (2 шт.)	Осиповское участ- ковое лесничество, кв. 47 выд. 14	-
11	Географические культуры	Сосна обыкновенная (30 га)	Ивановское участ- ковое лесничество, кв. 101 выд. 29	вырубка лист- венных пород, скашивание тра- вы, противо- пожарные меро- приятия (2022- 2025 гг.)
12	Лесосеменная плантация сос- ны обыкновен- ной	20,3 га	Красномаяковское участковое лесни- чество, кв. 108 выд. 4 – 6, 13	Агротехнический уход, дополне- ние (2022 – 2025)

Ежегодная потребность в семенах лесных растений по лесничеству составит в среднем 122 кг, в посадочном материале - 1,7 млн. шт.

Для проведения искусственного и комбинированного лесовосстановления, дополнения лесных культур необходимо использовать посадочный материал, соответствующий требованиям, указанным в приложении 17 к Правилам лесовосстановления, утвержденным приказом Минприроды России от 04.12.2020 № 1014.

Для проведения искусственного и комбинированного лесовосстановления

необходимо использовать посадочный материал, соответствующий требованиям, указанным в таблице 1 приложения 17 приказа Минприроды России от 04.12.2020 № 1014 «Об утверждении Правил лесовосстановления, состава проекта лесовосстановления, порядка разработки проекта лесовосстановления и внесения в него изменений».

Технологические карты проведения работ по лесовосстановлению в области утверждаются приказом Департамента лесного хозяйства Владимирской области. Технологические карты на проведение искусственного и комбинированного лесовосстановления сеянцами сосны обыкновенной и ели европейской приводятся в Приложении 7. При посадке лесных культур сеянцами и (или) саженцами с закрытой корневой системой количество высаживаемых растений должно быть не менее 2,5 тысяч штук на 1 гектаре.

В целях предотвращения зарастания поверхности почвы сорной травянистой и древесно-кустарниковой растительностью, накопления влаги в почве, с целью предотвращения снижения прироста лесных насаждений главной древесной породы проводят агротехнический и лесоводственный уход за лесными культурами.

Количество агротехнических и лесоводственных уходов зависит от интенсивности роста сорной растительности и дополнительных целей уходов.

Общее количество агротехнических и лесоводственных уходов на весь период выращивания лесных культур проектируется: в зоне хвойно-широколиственных лесов от 3 до 6 уходов.

Количество агротехнических и лесоводственных уходов, проводимых на конкретных лесных участках, предусматривается проектом лесовосстановления.

К агротехническим уходам в соответствии с приказом Минприроды России от 04.12.2020 № 1014 «Об утверждении Правил лесовосстановления, состава проекта лесовосстановления, порядка разработки проекта лесовосстановления и внесения в него изменений» относят:

- ручную opravку растений от завала травой и почвой, заноса песком, размыва и выдувания почвы, выжимания морозом;
- рыхление почвы с одновременным уничтожением травянистой и древесной растительности в рядах культур и междурядьях;
- подавление, скашивание растительности механическим способом;
- дополнение лесных культур, подкормку минеральными удобрениями и полив лесных культур.

В целях предотвращения гибели лесных культур от заглушения нежелательной древесно-кустарниковой растительностью необходимо предусматривать проведение лесоводственного ухода до момента отнесения к землям, на которых расположены леса.

К лесоводственному уходу относится уничтожение нежелательной древесно-кустарниковой растительности механическими или химическими средствами.

Лесоводственный уход направлен на улучшение условий роста для

растений главных древесных лесных пород определенных в проекте лесовосстановления. Изреживание (уменьшение числа) растений главных древесных лесных пород при осуществлении лесоводственного ухода допускается в отношении усохших, поврежденных и ослабленных растений, а также для соблюдения технологии при применении механизированных средств. Допускается сохранение сопутствующих лесных пород для формирования смешанного насаждения в целях сохранения водного почвенного баланса, уменьшения пожарной опасности.

Лесные культуры с приживаемостью 25-85%, определенной при инвентаризации в соответствии с абзацем вторым пункта 9 Правил лесовосстановления, в которых не обеспечивается количество деревьев главной породы, предусмотренной в таблицах 1 Приложений 1-41 к Правилам лесовосстановления, подлежат дополнению.

При создании культур хвойных пород необходимо проводить противопожарные профилактические мероприятия путем сохранения буферных полос из лиственных пород, проведения минерализованных полос.

Площади естественных молодняков и молодняков искусственного происхождения подлежат отнесению к землям, на которых расположены леса, при достижении критериев, установленных приложением 17 таблица 1 приказа Минприроды России от 04.12.2020 № 1014 «Об утверждении Правил лесовосстановления, состава проекта лесовосстановления, порядка разработки проекта лесовосстановления и внесения в него изменений». Для молодняков лиственных пород, не включенных в указанную таблицу, критерии должны соответствовать показателям по березе повислой.

Целевые породы в различных условиях произрастания: сосна обыкновенная, ель европейская, береза повислая (бородавчатая).

Нормативы мероприятий по воспроизводству лесов в лесах лесничества приводятся в таблице 25.

Таблица 25

**Нормативы и параметры мероприятий по лесовосстановлению
и лесоразведению**

площадь, га

Показатели	Не покрытые лесной растительностью земли				Лесосеки сплошных рубок предстоя- щего пе- риода	Лесо- раз- веде- ние	Всего
	гари и погибшие насажде- ния	выруб- ки	прогали- ны и пу- стыри	итого			
1	2	3	4	5	6	7	8
Земли, нуждающиеся в лесовосстановле- нии, всего:	505	1101	251	1857	3752	-	5609
В том числе по поро- дам:							
хвойным	333	699	162	1194	2562	-	3756
твердолиственным	-	-	-	-	-	-	-
мягколиственным	172	402	89	663	1190	-	1853
В том числе по спо- собам:							
искусственное (созда- ние лесных культур), всего	50	586	100	736	2428	-	3164
из них по породам:							
хвойным	50	586	100	736	2428	-	3164
твердолиственным	-	-	-	-	-	-	-
мягколиственным	-	-	-	-	-	-	-
Комбинированное, всего		10		10	21	-	31
из них по породам:							
хвойным		10		10	21	-	31
твердолиственным	-	-	-	-	-	-	-
мягколиственным	-	-	-	-	-	-	-
Естественное зара- щивание, всего	455	505	151	1111	1303		2414
из них по породам:							
хвойным	283	103	62	448	113		561
твердолиственным							
мягколиственным	172	402	89	663	1190	-	1853
Земли, нуждающи- еся в лесоразведении	-	-	-	-	-	-	-

Площадь лесосек сплошных рубок предстоящего периода приведена с учетом фактического освоения расчетной лесосеки.

Объемы и способы лесовосстановления подлежат ежегодному уточнению с учетом фактической рубки лесных насаждений и наличия фонда лесовосстановления.

Видовое (породное) разнообразие восстанавливаемых (культивируемых) древесных пород может быть расширено за счет лесных участков, предоставленных в аренду для использования в рекреационных и научно-образовательных целях.

Мероприятия по лесоразведению

В связи с отсутствием в области фонда свободных земель мероприятия по лесоразведению не предусматриваются.

Уход за лесом, не связанный с заготовкой древесины

К уходу за лесами, не связанного с заготовкой древесины, относятся осветления и прочистки.

Осветления направлены на улучшение породного и качественного состава молодняков и условий роста деревьев главной древесной породы.

Прочистки направлены на регулирование густоты лесных насаждений и улучшение условий роста деревьев главной породы, а также продолжение формирования породного и качественного состава лесных насаждений.

Согласно Приказу Минприроды России «Об утверждении правил ухода за лесами» от 22.11.2017 № 626 чистые хвойные молодняки назначаются в рубки ухода с целью исключения снеголома, снеговала, других негативных процессов и повышения устойчивости.

В смешанных одноярусных и сложных лесных насаждениях рубки ухода за лесом назначаются при неудовлетворительном составе древостоев и ухудшении роста лучших деревьев деревьями второстепенных пород.

В смешанных молодняках для освобождения главных древесных пород от отрицательного влияния второстепенных, рубки ухода за лесами назначаются независимо от сомкнутости полога лесных насаждений.

В чистых молодняках рубки ухода проводятся при высокой сомкнутости крон (0,8 и выше).

В чистых молодняках сомкнутость крон после рубки не должна быть ниже 0,7. В смешанных, где главная древесная порода заглушается или охлестывается второстепенной, а также молодняках, неоднородных по происхождению, допускается снижение сомкнутости верхнего полога 0,5-0,4 и ниже.

В лесных культурах и в молодняках естественного происхождения, где ценные древесные породы находятся под пологом малоценных мягколиственных пород, допускается полная вырубка верхнего полога малоценных древесных пород.

Уход за молодняками (осветление и прочистка) может осуществляться как

способом равномерной рубки деревьев по всей площади, так и неравномерный (группами, коридорами, куртинами). При рубках ухода в лесных культурах применяется неравномерный коридорный способ рубок, которым предусматривается сплошная рубка деревьев коридорами вдоль рядов культур, в сочетании с равномерным способом рубки нежелательных деревьев в рядах культур и междурядьях.

Рубки ухода в молодняках относятся к первой группе очередности.

Осветление и прочистки проводятся при облиственном состоянии деревьев в течение всего вегетационного периода.

В густых молодняках уход за лесами проводится, преимущественно, в весенний период.

В хвойных молодняках целесообразна позднеосенняя и раннезимняя рубка до образования глубокого снежного покрова.

Нормативы и параметры ухода за молодняками и иных мероприятий по уходу за лесами, не связанных с рубками ухода, приведены в таблице 26.

Таблица 26

Нормативы и параметры ухода за молодняками и иных мероприятий по уходу за лесами, не связанных с рубками ухода

Наименование видов ухода за лесами	Наименование участкового лесничества	Хозяйство (хвойное, твердолиственное, мягколиственное)	Древесная порода	Площадь, га	Вырубаемый запас, куб./м	Срок повторности, лет	Ежегодный размер			
							площадь, га	вырубаемый запас, куб./м		
								общий	с 1 га	
1	2	3	4	5	6	7	8	9	10	
Проведение рубок ухода за лесами										
в том числе:										
Осветления	Осиповское	хвойное	Сосна	398,0	1760	5	79,5	352	4	
	Эсинское	хвойное	Сосна	368	1840	5	73,6	368	5	
	Ивановское	хвойное	Сосна	330,0	2310	5	66	462	7	
	Ковровское	хвойное	Сосна	95,0	535	5	18,9	107	6	
	Красно-маяковское	хвойное	Сосна	353,0	1455	5	70,6	291	4	
	Мелеховское	хвойное	Сосна	370	2200	5	73,9	440	6	
	Клязьминское	хвойное	Сосна	277,5	1650	5	55,5	330	6	
	Клязьмо-городецкое	хвойное	Сосна	8	30	5	1,6	6	4	
	Итого				2199,5	11780		439,6	2356	6
	Осиповское	хвойное	Сосна	465,0	7340	5	93,0	1468	16	
	Эсинское	хвойное	Сосна	422	4225	5	84,5	845	10	
	Ивановское	хвойное	Сосна	258	2600	5	52,0	520	10	
	Ковровское	хвойное	Сосна	108,0	1080	5	21,6	216	10	
	Красно-маяковское	хвойное	Сосна	250	2485	5	49,7	497	10	

продолжение таблицы 26

Наименование видов ухода за лесами	Наименование участкового лесничества	Хозяйство (хвойное, твердолиственное, мягколиственное)	Древесная порода	Площадь, га	Вырубаемый запас, куб./м	Срок повторности, лет	Ежегодный размер		
							площадь, га	вырубаемый запас, куб./м	
								общий	с 1 га
1	2	3	4	5	6	7	8	9	10
Прочистки	Мелеховское	хвойное	Сосна	343	3535	5	68,6	707	10
	Клязьминское	хвойное	Сосна	356,0	3560	5	71,2	712	10
	Великовское	хвойное	Сосна	23	250	5	5	50	10
	Ивановское 1	хвойное	Сосна	2,0	60	5	-	-	-
	Итого			2227	26089		445	5015	
Уход за лесами путем проведения агролесомелиоративных мероприятий	-	-	-	-	-	-	-	-	-
Иные мероприятия по уходу за лесами, в том числе:	-	-	-	-	-	-	-	-	-
реконструкция малоценных лесных насаждений	-	-	-	-	-	-	-	-	-
уход за плодоношением древесных пород	-	-	-	-	-	-	-	-	-
обрезка сучьев деревьев	-	-	-	-	-	-	-	-	-
удобрение лесов	-	-	-	-	-	-	-	-	-
уход за опушками	-	-	-	-	-	-	-	-	-
уход за подлеском	-	-	-	-	-	-	-	-	-
уход за лесами путем уничтожения нежелательной древесной растительности	-	-	-	-	-	-	-	-	-
другие мероприятия	-	-	-	-	-	-	-	-	-

Нормативы режима проведения осветлений и прочисток с учетом состава лесных насаждений и типов леса приводится в Приложении 11.

2.18. Особенности требований к использованию лесов по лесорастительным зонам и лесным районам, включающих схему лесорастительного районирования лесничества, особенности требований (по нормативам, параметрам и срокам использования) к различным видам использования лесов в соответствии с лесорастительными зонами и лесными районами

Леса Ковровского лесничества отнесены к зоне хвойно-широколиственных лесов лесному району хвойно-широколиственных (смешанных) лесов Европейской части Российской Федерации.

Распределение лесов Ковровского лесничества по лесорастительным зонам и лесным районам указано в таблице 2 настоящего регламента.

Особенности требований к видам использования лесов приведены в главе 2 лесохозяйственного регламента.

Все приведенные в разделах нормативы использования лесов соответствуют лесорастительной зоне хвойно-широколиственных лесов, хвойно-широколиственному лесному району европейской части Российской Федерации.

Глава 3. Ограничения использования лесов

3.1. Ограничения по видам целевого назначения лесов

Установление ограничений использования лесов предусматривается ст. 27 Лесного кодекса РФ и приказом Рослесхоза от 14.12.2010 № 485 «Об утверждении Особенности использования, охраны, защиты, воспроизводства лесов, расположенных в водоохранных зонах, выполняющих функции защиты природных и иных объектов, ценных лесов, а также лесов, расположенных на особо защитных участках лесов».

Леса Ковровского лесничества по своему целевому назначению относятся к защитным и эксплуатационным лесам.

Целевое назначение защитных лесов, определенное статьей 12 Лесного кодекса РФ,- освоение их в целях сохранения средообразующих, водоохранных, защитных, санитарно-гигиенических, оздоровительных и иных полезных функций лесов с одновременным использованием лесов при условии, если это использование совместимо с целевым назначением защитных лесов и выполняемыми ими полезными функциями; эксплуатационных лесов – освоение в целях устойчивого, максимально эффективного получения высококачественной древесины и других лесных ресурсов, продуктов их переработки с обеспечением сохранения полезных функций лесов.

Согласно статье 102 Лесного кодекса РФ, на территории лесничества выделены:

- леса; выполняющие функции защиты природных и иных объектов (защитные полосы лесов, расположенные вдоль железнодорожных путей общего пользования, федеральных дорог общего пользования, автомобильных дорог общего пользования, находящихся в собственности субъектов РФ; зеленые зоны; лесопарковые зоны);
- ценные леса (запретные полосы лесов, расположенные вдоль водных объектов; нерестоохранные полосы лесов)
- эксплуатационные леса.

Ограничения, связанные с видами целевого назначения лесов, установленные применительно к категориям защитных лесов Ковровского лесничества, приведены в таблице 27.

Ограничения по видам целевого назначения лесов

№ п/п	Целевое назначение лесов	Ограничение использования лесов
1	2	3
1	Защитные леса	
1.1	Леса, выполняющие функции защиты природных и иных объектов	<p>В лесах, выполняющих функции защиты природных и иных объектов, запрещается проведение сплошных рубок лесных насаждений, за исключением случаев, предусмотренных частью 4 статьи 17 и ч. 5.1. статьи 21 Лесного кодекса РФ и случаев установления правового режима зон с особыми условиями использования территории, на которых расположены соответствующие леса.</p> <p>Статья 17 (ч.4) – В защитных лесах сплошные рубки осуществляются только в случае, если выборочные рубки не обеспечивают замену лесных насаждений, утрачивающих свои средообразующие водоохранные, санитарно-гигиенические, оздоровительные и иные полезные функции, на лесные насаждения, обеспечивающие сохранение целевого назначения защитных лесов и выполняемых ими полезных функций.</p> <p>Выборочные рубки лесных насаждений проводятся в порядке, установленном уполномоченным федеральным органом исполнительной власти.</p> <p>Статья 21 (ч. 5.1.) - В защитных лесах предусмотренные частью 5 настоящей статьи выборочные рубки и сплошные рубки деревьев, кустарников, лиан допускаются в случаях, если строительство, реконструкция, эксплуатация объектов, не связанных с созданием лесной инфраструктуры, для целей, предусмотренных пунктами 1 - 4 части 1 настоящей статьи, не запрещены или не ограничены в соответствии с законодательством РФ</p>

№ п/п	Целевое назначение лесов	Ограничение использования лесов
1	2	3
1.1.1	<p>Защитные полосы лесов, расположенные вдоль железнодорожных путей общего пользования, федеральных автомобильных дорог общего пользования, автомобильных дорог общего пользования, находящихся в собственности субъектов Российской Федерации</p>	<p>Запрещается:</p> <ul style="list-style-type: none"> - использования лесов для переработки древесины и иных лесных ресурсов, создание лесоперерабатывающей инфраструктуры; - создание лесных плантаций и их эксплуатация; - выращивание лесных плодовых, ягодных, декоративных растений, лекарственных растений. - проведение подсорки; - сбор лесной подстилки;
1.1.2	<p>Лесопарковые зоны</p>	<p>Запрещается:</p> <ul style="list-style-type: none"> - проведение сплошных рубок, за исключением тех случаев, когда выборочные рубки не обеспечивают замену лесных насаждений, утрачивающих свои средообразующие, водоохранные, санитарно-гигиенические, оздоровительные и иные полезные функции, на лесные насаждения, обеспечивающие сохранение целевого назначения защитных лесов и выполняемых ими полезных функций (ч. 4 ст. 17 и ч. 5.1 ст. 21 Лесного кодекса РФ). - использование токсичных химических препаратов для охраны и защиты лесов, в том числе в научных целях; - осуществление видов деятельности в сфере охотничьего хозяйства; - ведение сельского хозяйства; - создание лесных плантаций; - разработка месторождений полезных ископаемых; - размещение объектов капитального строительства, за исключением гидротехнических сооружений; - создание лесоперерабатывающей инфраструктуры. <p>В целях охраны лесопарковых зон допускается возведение ограждений на их территориях.</p>

№ п/п	Целевое назначение лесов	Ограничение использования лесов
1	2	3
1.1.3	Зеленые зоны	<p>Запрещается:</p> <ul style="list-style-type: none"> - проведение сплошных рубок, за исключением тех случаев, когда выборочные рубки не обеспечивают замену лесных насаждений, утрачивающих свои средообразующие, водоохранные, санитарно-гигиенические, оздоровительные и иные полезные функции, на лесные насаждения, обеспечивающие сохранение целевого назначения защитных лесов и выполняемых ими полезных функций (ч. 4 ст. 17 и ч. 5.1 ст. 21 Лесного кодекса РФ). - использование токсичных химических препаратов для охраны и защиты лесов (п. 10 приказа Минсельхоза России от 06.11.2010 № 543), в том числе в научных целях; - осуществление видов деятельности в сфере охотничьего хозяйства; - ведение сельского хозяйства, за исключением сенокосения и пчеловодства, а также возведение изгородей в целях сенокосения и пчеловодства; - создание лесных плантаций; - разработка месторождений полезных ископаемых за исключением лесных участков, в отношении которых лицензии на пользование недрами получены до дня введения в действие Лесного кодекса РФ, на срок, не превышающий срока действия таких лицензий; - размещение объектов капитального строительства, за исключением гидротехнических сооружений, линий связи, линий электропередачи, подземных трубопроводов; <ul style="list-style-type: none"> - создание лесоперерабатывающей инфраструктуры.

№ п/п	Целевое назначение лесов	Ограничение использования лесов
1	2	3
1.2	Ценные леса	<p>В ценных лесах запрещается проведение сплошных рубок лесных насаждений за исключением случаев, предусмотренных п. 4 статьи 17 Лесного кодекса РФ.</p> <p>Статья 17 (ч.4) – В защитных лесах сплошные рубки осуществляются только в случае, если выборочные рубки не обеспечивают замену лесных насаждений, утрачивающих свои средообразующие, водоохранные, санитарно-гигиенические, оздоровительные и иные полезные функции, на лесные насаждения, обеспечивающие сохранение целевого назначения защитных лесов и выполняемых ими полезных функций.</p> <p>Особенности использования, охраны, защиты, воспроизводства ценных лесов устанавливаются уполномоченным федеральным органом исполнительной власти.</p>
1.2.1	Запретные полосы лесов, расположенные вдоль водных объектов	<p>Запрещается:</p> <ul style="list-style-type: none"> - использование химических препаратов; - создание лесоперерабатывающей инфраструктуры; - создание лесных плантаций; - выращивание лесных плодовых, ягодных, декоративных растений, лекарственных растений; - размещение объектов капитального строительства, за исключением линейных объектов, гидротехнических сооружений и объектов, связанных с выполнением работ по геологическому изучению и разработкой месторождений углеводородного сырья
1.2.2	Нерестоохранные полосы лесов	<p>Запрещается:</p> <ul style="list-style-type: none"> - использование химических препаратов; - создание лесоперерабатывающей инфраструктуры; - создание лесных плантаций; - выращивание лесных плодовых, ягодных, декоративных растений, лекарственных растений; - размещение объектов капитального строительства, за исключением линейных объектов и гидротехнических сооружений
2	Эксплуатационные леса	Ограничения в виде ОЗУ

3.2. Ограничения по видам особо защитных участков леса

На особо защитных участках лесов (ОЗУ) осуществляется особый режим пользования согласно статье 107 Лесного кодекса РФ и приказа Рослесхоза от 14.12.2010 № 485 «Об утверждении Особенностей использования, охраны, защиты, воспроизводства лесов, расположенных в водоохраных зонах, выполняющих функции защиты природных и иных объектов, ценных лесов, а также лесов, расположенных на особо защитных участках лесов».

Кроме ограничений по использованию лесов, связанных с видами целевого назначения лесов, лесным законодательством предусмотрены ограничения, обусловленные выделением особо защитных участков лесов.

Согласно ст. 102 в защитных лесах и на особо защитных участках лесов запрещается осуществление деятельности, несовместимой с их целевым назначением и полезными функциями.

На особо защитных участках лесов запрещается проведение сплошных рубок, за исключением случаев, предусмотренных ч.4 ст.17 и ч. 5.1 ст. 21 Лесного кодекса РФ (если выборочные рубки не обеспечивают замену лесных насаждений, утрачивающих свои средообразующие, водоохраные, санитарно-гигиенические, оздоровительные и иные полезные функции, на лесные насаждения, обеспечивающие сохранение целевого назначения защитных лесов и выполняемых ими полезных функций). Выборочные рубки допускаются только в целях вырубки погибших и поврежденных лесных насаждений.

На особо защитных участках лесов выполнение работ по геологическому изучению недр и разработке месторождений полезных ископаемых, строительству линий электропередачи, линий связи, дорог, трубопроводов, других линейных объектов, гидротехнических сооружений и специализированных портов допускается в случае отсутствия других вариантов возможного размещения указанных объектов.

На особо защитных участках лесов не допускается интродукция видов (пород) деревьев, кустарников, лиан, других лесных растений, которые не произрастают в естественных условиях в данном лесном районе.

Распределение особо защитных участков лесов (ОЗУ) по лесным кварталам в разрезе участковых лесничеств и урочищ

Наименование лесничества	Наименование участкового лесничества	Целевое назначение лесов, категория защитных лесов	Виды ОЗУ	№ квартала	№ выдела	Площадь, га
1	2	3	4	5	6	7
Ковровское	Эсинское	эксплуатационные	Берегозащитные, почвозащитные уч-ки лесов, вдоль вод., скл, овр,	78	33	2,60
				79	1,2,4,5,6,11,15,30,35	33,20
				83	4,15,19-23	23,00
				85	1,14,22,23	17,70
				90	22	1,00
				91	10,16,20-23,25-35	45,90
	Эсинское	эксплуатационные	Участки леса вокруг глухаринных токов	13	12,13,16,18	10,80
	Эсинское	эксплуатационные	Участки леса вокруг глухаринных токов	35	25-34	15,70
	Эсинское	эксплуатационные	Участки леса вокруг глухаринных токов	43	2-4	19,40
	Эсинское	эксплуатационные	Участки леса вокруг глухаринных токов	63	9,1	5,30
	Эсинское	эксплуатационные	Участки леса вокруг глухаринных токов	72	1,2,3,4,6	28,40
	Эсинское	эксплуатационные	Участки леса вокруг глухаринных токов	88	2-4,6,8,11, 21-23	40,50
	Эсинское	эксплуатационные	Участки лесов вокруг сельских населенных пунктов и садовых товариществ	12	24-37	28,40
	Эсинское	эксплуатационные	Участки лесов вокруг сельских населенных пунктов и садовых товариществ	13	20-23	9,30
Эсинское	эксплуатационные	Участки лесов вокруг сельских населенных пунктов и садовых товариществ	30	21-25	12,20	
Эсинское	эксплуатационные	Участки лесов вокруг сельских населенных пунктов и садовых товариществ	31	19-40	61,40	

Наименование лесничества	Наименование участкового лесничества	Целевое назначение лесов, категория защитных лесов	Виды ОЗУ	№ квартала	№ выдела	Площадь, га
1	2	3	4	5	6	7
Ковровское	Эсинское	эксплуатационные	Участки лесов вокруг сельских населенных пунктов и садовых товариществ	38	6,8-13,15-19, 21-25	49,70
Ковровское	Эсинское	Защитные полосы вдоль Ж/А дорог	Участки лесов вокруг сельских населенных пунктов и садовых товариществ	39	7,8,12,15,16	10,70
Ковровское	Эсинское	эксплуатационные	Участки лесов вокруг сельских населенных пунктов и садовых товариществ	40	12-14,17-20,22	13,60
Ковровское	Эсинское	Защитные полосы вдоль Ж/А дорог	Участки лесов вокруг сельских населенных пунктов и садовых товариществ	92	1,3,5,6-11	21,30
Ковровское	Ивановское	Запретные полосы лесов располож, вдоль водных объектов	Берегозащитные, почвозащитные уч-ки лесов, вдоль вод., скл, овр,	33	1,4,12,16, 19-21	9,80
Ковровское	Ивановское	Запретные полосы лесов располож, вдоль водных объектов	Берегозащитные, почвозащитные уч-ки лесов, вдоль вод., скл, овр,	34	43,63-67	11,50
Ковровское	Ивановское	эксплуатационные	Постоянные лесосеменные участки	101	21	29,50
Ковровское	Ивановское	Запретные полосы лесов располож, вдоль водных объектов	Участки леса вокруг глухаринных токов	16	17,18,27,35, 36	19,70
Ковровское	Ивановское	Запретные полосы лесов располож, вдоль водных объектов	Участки леса вокруг глухаринных токов	54	10-13,15,21	39,60
Ковровское	Ивановское	Запретные полосы лесов располож, вдоль водных объектов	Участки лесов вокруг сельских населенных пунктов и садовых товариществ	18	34-37,51-53	8,30

Наименование лесничества	Наименование участкового лесничества	Целевое назначение лесов, категория защитных лесов	Виды ОЗУ	№ квартала	№ выдела	Площадь, га
Ковровское	Ивановское	Запретные полосы лесов располож, вдоль водных объектов	Участки лесов вокруг сельских населенных пунктов и садовых товариществ	22	12,15,22-26,36-39, 42-45	61,50
Ковровское	Ивановское	Запретные полосы лесов располож, вдоль водных объектов	Участки лесов вокруг сельских населенных пунктов и садовых товариществ	25	6-12, 19-23,52	26,70
Ковровское	Ивановское	Защитные полосы вдоль Ж/А дорог	Участки лесов вокруг сельских населенных пунктов и садовых товариществ	25	30-37,42,46, 48,49,51,53,54	20,50
Ковровское	Ивановское	эксплуатационные	Участки лесов вокруг сельских населенных пунктов и садовых товариществ	26	2-4, 10,25,26,27	31,70
Ковровское	Ивановское	Защитные полосы вдоль Ж/А дорог	Участки лесов вокруг сельских населенных пунктов и садовых товариществ	26	6,7,9,11-15,17-24	34,30
Ковровское	Ивановское	эксплуатационные	Участки лесов вокруг сельских населенных пунктов и садовых товариществ	27	8,9,10	8,80
Ковровское	Ивановское	Защитные полосы вдоль Ж/А дорог	Участки лесов вокруг сельских населенных пунктов и садовых товариществ	27	1,4,6,7	7,80
Ковровское	Ивановское	Запретные полосы лесов располож, вдоль водных объектов	Участки лесов вокруг сельских населенных пунктов и садовых товариществ	29	1	1,20
Ковровское	Ивановское	эксплуатационные	Участки лесов вокруг сельских населенных пунктов и садовых товариществ	89	6,7	6,80

Наименование лесничества	Наименование участкового лесничества	Целевое назначение лесов, категория защитных лесов	Виды ОЗУ	№ квартала	№ выдела	Площадь, га
1	2	3	4	5	6	7
Ковровское	Ивановское	Защитные полосы вдоль Ж/А дорог	Участки лесов вокруг сельских населенных пунктов и садовых товариществ	89	14-20	27,70
Ковровское	Ивановское	эксплуатационные	Участки лесов вокруг сельских населенных пунктов и садовых товариществ	94	5-9,8-12,15,17-23,26-29	57,20
Ковровское	Ивановское	эксплуатационные	Участки лесов вокруг сельских населенных пунктов и садовых товариществ	100	2-4,8-11, 13-21, 23	46,40
Ковровское	Ковровское	лесопарковые зоны	Берегозащитные, почвозащитные уч-ки лесов, вдоль вод., скл, овр,	1	1-5	6,10
Ковровское	Ковровское	лесопарковые зоны	Берегозащитные, почвозащитные уч-ки лесов, вдоль вод., скл, овр,	2	8	7,20
Ковровское	Ковровское	лесопарковые зоны	Берегозащитные, почвозащитные уч-ки лесов, вдоль вод., скл, овр,	3	1,3,15	2,30
Ковровское	Ковровское	нерестоохранные полосы лесов	Берегозащитные, почвозащитные уч-ки лесов, вдоль вод., скл, овр,	4	1-3,5,17	5,00
Ковровское	Ковровское	лесопарковые зоны	Берегозащитные, почвозащитные уч-ки лесов, вдоль вод., скл, овр,	9	20	0,40
Ковровское	Ковровское	зеленые зоны	Берегозащитные, почвозащитные уч-ки лесов, вдоль вод., скл, овр,	19	51,52,58	0,40

Наименование лесничества	Наименование участкового лесничества	Целевое назначение лесов, категория защитных лесов	Виды ОЗУ	№ квартала	№ выдела	Площадь, га
1	2	3	4	5	6	7
Ковровское	Ковровское	зеленые зоны	Берегозащитные, почвозащитные уч-ки лесов, вдоль вод., скл, овр,	24	5,6,21,25,27,31-33,44,45	27,60
Ковровское	Ковровское	лесопарковые зоны	Берегозащитные, почвозащитные уч-ки лесов, вдоль вод., скл, овр,	28	6,40	4,70
Ковровское	Ковровское	Запретные полосы лесов располож, вдоль водных объектов	Берегозащитные, почвозащитные уч-ки лесов, вдоль вод., скл, овр,	38	1, 4-6	1,90
Ковровское	Ковровское	зеленые зоны	Берегозащитные, почвозащитные уч-ки лесов, вдоль вод., скл, овр,	103	1,18	5,90
Ковровское	Ковровское	лесопарковые зоны	Берегозащитные, почвозащитные уч-ки лесов, вдоль вод., скл, овр,	115	1-3,5-8,12-18,20-24,28,30-33	54,50
Ковровское	Ковровское	лесопарковые зоны	Берегозащитные, почвозащитные уч-ки лесов, вдоль вод., скл, овр,	116	3-18	31,20
Ковровское	Ковровское	лесопарковые зоны	Опушки лесов, граничащие с безлесным пространством	3	6	1,00
Ковровское	Ковровское	нерестоохранные полосы лесов	Опушки лесов, граничащие с безлесным пространством	4	28	5,80
Ковровское	Ковровское	лесопарковые зоны	Опушки лесов, граничащие с безлесным пространством	28	38	1,20

Наименование лесничества	Наименование участкового лесничества	Целевое назначение лесов, категория защитных лесов	Виды ОЗУ	№ квартала	№ выдела	Площадь, га
1	2	3	4	5	6	7
Ковровское	Ковровское	лесопарковые зоны	Опушки лесов, граничащие с безлесным пространством	35	6,7,9	6,70
Ковровское	Ковровское	нерестоохранные полосы лесов	Участки лесов вокруг сельских населенных пунктов и садовых товариществ	4	19,21-27	25,90
Ковровское	Ковровское	нерестоохранные полосы лесов	Участки лесов вокруг сельских населенных пунктов и садовых товариществ	5	3-5,8-11	40,70
Ковровское	Ковровское	лесопарковые зоны	Участки лесов вокруг сельских населенных пунктов и садовых товариществ	10	2,5,6,9-12,17,19,21-23,25-31,33-42	81,20
Ковровское	Ковровское	лесопарковые зоны	Участки лесов вокруг сельских населенных пунктов и садовых товариществ	11	3,4,7,9-14	31,10
Ковровское	Ковровское	лесопарковые зоны	Участки лесов вокруг сельских населенных пунктов и садовых товариществ	12	1-5,7,9,11-19,21-24	89,10
Ковровское	Ковровское	лесопарковые зоны	Участки лесов вокруг сельских населенных пунктов и садовых товариществ	13	1,3-9,11-25,29-43	143,00
Ковровское	Ковровское	лесопарковые зоны	Участки лесов вокруг сельских населенных пунктов и садовых товариществ	14	3-12,14,16,18,22,24,26-30	57,40
Ковровское	Ковровское	лесопарковые зоны	Участки лесов вокруг сельских населенных пунктов и садовых товариществ	15	1-11,14-17,19-25	68,30

Наименование лесничества	Наименование участкового лесничества	Целевое назначение лесов, категория защитных лесов	Виды ОЗУ	№ квартала	№ выдела	Площадь, га
1	2	3	4	5	6	7
Ковровское	Ковровское	лесопарковые зоны	Участки лесов вокруг сельских населенных пунктов и садовых товариществ	16	1-28	114,40
Ковровское	Ковровское	лесопарковые зоны	Участки лесов вокруг сельских населенных пунктов и садовых товариществ	17	1-14,17	96,00
Ковровское	Ковровское	зеленые зоны	Участки лесов вокруг сельских населенных пунктов и садовых товариществ	18	1-22	83,90
Ковровское	Ковровское	зеленые зоны	Участки лесов вокруг сельских населенных пунктов и садовых товариществ	19	1-15,17-29,31,33-36,38-40,42-45,47-50	84,80
Ковровское	Ковровское	лесопарковые зоны	Участки лесов вокруг сельских населенных пунктов и садовых товариществ	20	1,3-7,9-11,13-15,17-22,23-25	68,10
Ковровское	Ковровское	лесопарковые зоны	Участки лесов вокруг сельских населенных пунктов и садовых товариществ	21	1-8,10-15	41,60
Ковровское	Ковровское	лесопарковые зоны	Участки лесов вокруг сельских населенных пунктов и садовых товариществ	22	1-3,5-22	77,00
Ковровское	Ковровское	зеленые зоны	Участки лесов вокруг сельских населенных пунктов и садовых товариществ	23	1-12	43,20
Ковровское	Ковровское	зеленые зоны	Участки лесов вокруг сельских населенных пунктов и садовых товариществ	24	1-4,12-15,17-20,22,28,34,35,41-43,46,47,54, 56	54,30

Наименование лесничества	Наименование участкового лесничества	Целевое назначение лесов, категория защитных лесов	Виды ОЗУ	№ квартала	№ выдела	Площадь, га
1	2	3	4	5	6	7
Ковровское	Ковровское	лесопарковые зоны	Участки лесов вокруг сельских населенных пунктов и садовых товариществ	25	1-18,20-23	73,50
Ковровское	Ковровское	лесопарковые зоны	Участки лесов вокруг сельских населенных пунктов и садовых товариществ	26	1-9,12-18	84,10
Ковровское	Ковровское	лесопарковые зоны	Участки лесов вокруг сельских населенных пунктов и садовых товариществ	27	1-11,13	44,90
Ковровское	Ковровское	лесопарковые зоны	Участки лесов вокруг сельских населенных пунктов и садовых товариществ	28	1-5,7,10-13,15-17,23-26	46,30
Ковровское	Ковровское	лесопарковые зоны	Участки лесов вокруг сельских населенных пунктов и садовых товариществ	29	22-25,29-33	30,00
Ковровское	Ковровское	лесопарковые зоны	Участки лесов вокруг сельских населенных пунктов и садовых товариществ	30	4-14	39,50
Ковровское	Ковровское	лесопарковые зоны	Участки лесов вокруг сельских населенных пунктов и садовых товариществ	31	10,12-19,21-25	67,40
Ковровское	Ковровское	лесопарковые зоны	Участки лесов вокруг сельских населенных пунктов и садовых товариществ	32	15,19-21	11,80
Ковровское	Ковровское	лесопарковые зоны	Участки лесов вокруг сельских населенных пунктов и садовых товариществ	33	15	2,10

Наименование лесничества	Наименование участкового лесничества	Целевое назначение лесов, категория защитных лесов	Виды ОЗУ	№ квартала	№ выдела	Площадь, га
1	2	3	4	5	6	7
Ковровское	Ковровское	лесопарковые зоны	Участки лесов вокруг сельских населенных пунктов и садовых товариществ	36	1-19	71,10
Ковровское	Ковровское	эксплуатационные	Участки лесов вокруг сельских населенных пунктов и садовых товариществ	37	16,17	11,00
Ковровское	Ковровское	лесопарковые зоны	Участки лесов вокруг сельских населенных пунктов и садовых товариществ	37	1-11,14,15,21-23	49,50
Ковровское	Ковровское	Запретные полосы лесов располож, вдоль водных объектов	Участки лесов вокруг сельских населенных пунктов и садовых товариществ	38	2,14-18,20,32,33	28,00
Ковровское	Ковровское	лесопарковые зоны	Участки лесов вокруг сельских населенных пунктов и садовых товариществ	39	11,12,14-17,19-28	46,50
Ковровское	Ковровское	лесопарковые зоны	Участки лесов вокруг сельских населенных пунктов и садовых товариществ	40	2-27,30-32	122,10
Ковровское	Ковровское	лесопарковые зоны	Участки лесов вокруг сельских населенных пунктов и садовых товариществ	41	2,5,6,8,10,11,13,15-35	126,30
Ковровское	Ковровское	лесопарковые зоны	Участки лесов вокруг сельских населенных пунктов и садовых товариществ	42	1-27	103,30
Ковровское	Ковровское	зеленые зоны	Участки лесов вокруг сельских населенных пунктов и садовых товариществ	43	1,7-20,22-31	84,10

Наименование лесничества	Наименование участкового лесничества	Целевое назначение лесов, категория защитных лесов	Виды ОЗУ	№ квартала	№ выдела	Площадь, га
1	2	3	4	5	6	7
Ковровское	Ковровское	зеленые зоны	Участки лесов вокруг сельских населенных пунктов и садовых товариществ	44	18,23,24,26-29,33-35	33,40
Ковровское	Ковровское	зеленые зоны	Участки лесов вокруг сельских населенных пунктов и садовых товариществ	46	1-14,16-31	128,00
Ковровское	Ковровское	зеленые зоны	Участки лесов вокруг сельских населенных пунктов и садовых товариществ	49	1-3,6-12,14-43,45-48	121,10
Ковровское	Ковровское	лесопарковые зоны	Участки лесов вокруг сельских населенных пунктов и садовых товариществ	51	1-7,9-16,18-24,26,28,30, 31	154,80
Ковровское	Ковровское	лесопарковые зоны	Участки лесов вокруг сельских населенных пунктов и садовых товариществ	52	1-15, 19,21,23,24	71,90
Ковровское	Ковровское	зеленые зоны	Участки лесов вокруг сельских населенных пунктов и садовых товариществ	53	1,3-20, 22,23,25, 31,32	83,00
Ковровское	Ковровское	зеленые зоны	Участки лесов вокруг сельских населенных пунктов и садовых товариществ	54	1-14	54,70
Ковровское	Ковровское	зеленые зоны	Участки лесов вокруг сельских населенных пунктов и садовых товариществ	56	5-7,10-13	47,20
Ковровское	Ковровское	Защитные полосы вдоль Ж/А дорог	Участки лесов вокруг сельских населенных пунктов и садовых товариществ	57	2-10,14,16-22	57,30

Наименование лесничества	Наименование участкового лесничества	Целевое назначение лесов, категория защитных лесов	Виды ОЗУ	№ квартала	№ выдела	Площадь, га
1	2	3	4	5	6	7
Ковровское	Ковровское	зеленые зоны	Участки лесов вокруг сельских населенных пунктов и садовых товариществ	57	11,13,15	10,60
Ковровское	Ковровское	Защитные полосы вдоль Ж/А дорог	Участки лесов вокруг сельских населенных пунктов и садовых товариществ	58	1-15,18	54,50
Ковровское	Ковровское	зеленые зоны	Участки лесов вокруг сельских населенных пунктов и садовых товариществ	63	1,3-12,14-16,18,20-24,35-38	38,80
Ковровское	Ковровское	зеленые зоны	Участки лесов вокруг сельских населенных пунктов и садовых товариществ	64	2-4,6-9,11-15, 17,18,21,22, 27,28	82,60
Ковровское	Ковровское	Защитные полосы вдоль Ж/А дорог	Участки лесов вокруг сельских населенных пунктов и садовых товариществ	65	3-8,27	27,80
Ковровское	Ковровское	зеленые зоны	Участки лесов вокруг сельских населенных пунктов и садовых товариществ	65	2,10-13, 24-26	42,80
Ковровское	Ковровское	Защитные полосы вдоль Ж/А дорог	Участки лесов вокруг сельских населенных пунктов и садовых товариществ	66	1-4, 14-16,24,25,32	39,2
Ковровское	Ковровское	зеленые зоны	Участки лесов вокруг сельских населенных пунктов и садовых товариществ	66	11-13, 21,22,23	19,9
Ковровское	Ковровское	Защитные полосы вдоль Ж/А дорог	Участки лесов вокруг сельских населенных пунктов и садовых товариществ	67	1-5,8-10,12	20,1

Наименование лесничества	Наименование участкового лесничества	Целевое назначение лесов, категория защитных лесов	Виды ОЗУ	№ квартала	№ выдела	Площадь, га
1	2	3	4	5	6	7
Ковровское	Ковровское	зеленые зоны	Участки лесов вокруг сельских населенных пунктов и садовых товариществ	71	1-3,32,33	14,30
Ковровское	Ковровское	зеленые зоны	Участки лесов вокруг сельских населенных пунктов и садовых товариществ	72	4,7-9,16,17,22, 25,26	30,30
Ковровское	Ковровское	зеленые зоны	Участки лесов вокруг сельских населенных пунктов и садовых товариществ	73	1-8,12-16, 19,20,23, 24	59,50
Ковровское	Ковровское	зеленые зоны	Участки лесов вокруг сельских населенных пунктов и садовых товариществ	74	1-21,30,31, 33-36	86,70
Ковровское	Ковровское	зеленые зоны	Участки лесов вокруг сельских населенных пунктов и садовых товариществ	75	1-4,13,14	29,10
Ковровское	Ковровское	зеленые зоны	Участки лесов вокруг сельских населенных пунктов и садовых товариществ	77	1-3	2,40
Ковровское	Ковровское	зеленые зоны	Участки лесов вокруг сельских населенных пунктов и садовых товариществ	80	1-6,9-13,15-26,28,29	91,60
Ковровское	Ковровское	зеленые зоны	Участки лесов вокруг сельских населенных пунктов и садовых товариществ	81	1-6,8,10,11,15-17,21,22,27	88,70
Ковровское	Ковровское	зеленые зоны	Участки лесов вокруг сельских населенных пунктов и садовых товариществ	82	1-15	41,40

Наименование лесничества	Наименование участкового лесничества	Целевое назначение лесов, категория защитных лесов	Виды ОЗУ	№ квартала	№ выдела	Площадь, га
1	2	3	4	5	6	7
Ковровское	Ковровское	зеленые зоны	Участки лесов вокруг сельских населенных пунктов и садовых товариществ	83	1-4,9	16,40
Ковровское	Ковровское	зеленые зоны	Участки лесов вокруг сельских населенных пунктов и садовых товариществ	85	1-3	9,40
Ковровское	Ковровское	зеленые зоны	Участки лесов вокруг сельских населенных пунктов и садовых товариществ	90	1-21	61,50
Ковровское	Ковровское	Защитные полосы вдоль Ж/А дорог	Участки лесов вокруг сельских населенных пунктов и садовых товариществ	95	1,8	5,90
Ковровское	Ковровское	зеленые зоны	Участки лесов вокруг сельских населенных пунктов и садовых товариществ	95	2,3,6,7,9-12,16	28,00
Ковровское	Ковровское	зеленые зоны	Участки лесов вокруг сельских населенных пунктов и садовых товариществ	107	11,12,14,18, 20,25-29, 34-38,42	44,00
Ковровское	Ковровское	Защитные полосы вдоль Ж/А дорог	Участки лесов вокруг сельских населенных пунктов и садовых товариществ	107	31,32,39	3,70
Ковровское	Ковровское	Защитные полосы вдоль Ж/А дорог	Участки лесов вокруг сельских населенных пунктов и садовых товариществ	95	1,8	5,90
Ковровское	Ковровское	Защитные полосы вдоль Ж/А дорог	Участки лесов вокруг сельских населенных пунктов и садовых товариществ	107	31,32,39	3,70

Наименование лесничества	Наименование участкового лесничества	Целевое назначение лесов, категория защитных лесов	Виды ОЗУ	№ квартала	№ выдела	Площадь, га
1	2	3	4	5	6	7
Ковровское	Ковровское	Защитные полосы вдоль Ж/А дорог	Участки лесов вокруг сельских населенных пунктов и садовых товариществ	108	1-2,6-7	11,40
Ковровское	Ковровское	защитные полосы вдоль водных объектов	Участки лесов вокруг сельских населенных пунктов и садовых товариществ	114	7,12-20,22	33,10
Ковровское	Ковровское	лесопарковые зоны	Участки лесов вокруг сельских населенных пунктов и садовых товариществ	116	1,19	0,80
Ковровское	Ковровское	лесопарковые зоны	Участки лесов вокруг санаториев, детских лагерей, домов отдыха, пансионатов, туристических баз и др, лечебных и оздоров, учреждений	2	3,6,8,7,10,12,14	50,20
Ковровское	Ковровское	лесопарковые зоны	Участки лесов вокруг санаториев, детских лагерей, домов отдыха, пансионатов, туристических баз и др, лечебных и оздоров, учреждений	3	4,7-14,16-23,25-32	106,20
Ковровское	Ковровское	лесопарковые зоны	Участки лесов вокруг санаториев, детских лагерей, домов отдыха, пансионатов, туристических баз и др, лечебных и оздоров, учреждений	5	1,2,6,7	9,90

Наименование лесничества	Наименование участкового лесничества	Целевое назначение лесов, категория защитных лесов	Виды ОЗУ	№ квартала	№ выдела	Площадь, га
1	2	3	4	5	6	7
Ковровское	Ковровское	лесопарковые зоны	Участки лесов вокруг санаториев, детских лагерей, домов отдыха, пансионатов, туристических баз и др, лечебных и оздоров, учреждений	7	5-7, 9,10,12,18,19	21,90
Ковровское	Ковровское	лесопарковые зоны	Участки лесов вокруг санаториев, детских лагерей, домов отдыха, пансионатов, туристических баз и др, лечебных и оздоров, учреждений	8	1-8, 11-16	77,30
Ковровское	Ковровское	лесопарковые зоны	Участки лесов вокруг санаториев, детских лагерей, домов отдыха, пансионатов, туристических баз и др, лечебных и оздоров, учреждений	9	1-6,8-14,16,18,19	64,20
Ковровское	Красномаяковское	эксплуатационные	Берегозащитные, почвозащитные уч-ки лесов, вдоль вод., скл, овр,	46	21,25,26, 29-32,34	14,60
Ковровское	Красномаяковское	эксплуатационные	Берегозащитные, почвозащитные уч-ки лесов, вдоль вод., скл, овр,	50	29-33	4,50
Ковровское	Красномаяковское	эксплуатационные	Берегозащитные, почвозащитные уч-ки лесов, вдоль вод., скл, овр,	52	14, 19-21,23,24, 26-31	26,50

Наименование лесничества	Наименование участкового лесничества	Целевое назначение лесов, категория защитных лесов	Виды ОЗУ	№ квартала	№ выдела	Площадь, га
1	2	3	4	5	6	7
Ковровское	Красномаяковское	эксплуатационные	Берегозащитные, почвозащитные уч-ки лесов, вдоль вод., скл, овр,	53	1-3,6,8-11,13,16,29-36,38	41,70
Ковровское	Красномаяковское	эксплуатационные	Берегозащитные, почвозащитные уч-ки лесов, вдоль вод., скл, овр,	54	12,14,15,23-26,28,30,31,34,42-46,48-56	28,90
Ковровское	Красномаяковское	эксплуатационные	Берегозащитные, почвозащитные уч-ки лесов, вдоль вод., скл, овр,	57	4,5,7,32,33	7,90
Ковровское	Красномаяковское	эксплуатационные	Берегозащитные, почвозащитные уч-ки лесов, вдоль вод., скл, овр,	58	1,2,4,5,7,8,10,12,14,40-46	21,10
Ковровское	Красномаяковское	эксплуатационные	Берегозащитные, почвозащитные уч-ки лесов, вдоль вод., скл, овр,	59	8-10,13,15-17, 19,20,33,37-43,46,47	35,30
Ковровское	Красномаяковское	эксплуатационные	Берегозащитные, почвозащитные уч-ки лесов, вдоль вод., скл, овр,	60	4,6,13,14,16,20-22,40-52	25,50
Ковровское	Красномаяковское	эксплуатационные	Берегозащитные, почвозащитные уч-ки лесов, вдоль вод., скл, овр,	62	6,8-11,24-29	10,30
Ковровское	Красномаяковское	зеленые зоны	Берегозащитные, почвозащитные уч-ки лесов, вдоль вод., скл, овр,	64	15,16,30,31,34,36,39,41-47	24,40
Ковровское	Красномаяковское	эксплуатационные	Берегозащитные, почвозащитные уч-ки лесов, вдоль вод., скл, овр,	75	8,13,18,23,24,30-32,34-43	33,40

Наименование лесничества	Наименование участкового лесничества	Целевое назначение лесов, категория защитных лесов	Виды ОЗУ	№ квартала	№ выдела	Площадь, га
1	2	3	4	5	6	7
Ковровское	Красномаяковское	эксплуатационные	Берегозащитные, почвозащитные уч-ки лесов, вдоль вод., скл, овр,	76	33-36	3,20
Ковровское	Красномаяковское	эксплуатационные	Берегозащитные, почвозащитные уч-ки лесов, вдоль вод., скл, овр,	85	4,5,9,13,17	7,40
Ковровское	Красномаяковское	эксплуатационные	Берегозащитные, почвозащитные уч-ки лесов, вдоль вод., скл, овр,	86	1,6,10,11,18,20,22,25	21,50
Ковровское	Красномаяковское	эксплуатационные	Берегозащитные, почвозащитные уч-ки лесов, вдоль вод., скл, овр,	87	19,25-29, 35-38	16,10
Ковровское	Красномаяковское	эксплуатационные	Участки лесов вокруг сельских населенных пунктов и садовых товариществ	16	1-7,9-12	42,10
Ковровское	Красномаяковское	Защитные полосы вдоль Ж/А дорог	Участки лесов вокруг сельских населенных пунктов и садовых товариществ	17	25,27-30, 32,33,35,36, 38	28,50
Ковровское	Красномаяковское	эксплуатационные	Участки лесов вокруг сельских населенных пунктов и садовых товариществ	17	3,7,8,10,11,14,15,17-22	36,20
Ковровское	Красномаяковское	эксплуатационные	Участки лесов вокруг сельских населенных пунктов и садовых товариществ	55	1,2,4,5,7-12,14,16,18-20,22-30	95,10
Ковровское	Красномаяковское	Защитные полосы вдоль Ж/А дорог	Участки лесов вокруг сельских населенных пунктов и садовых товариществ	56	12-15,17-24	20,10

Наименование лесничества	Наименование участкового лесничества	Целевое назначение лесов, категория защитных лесов	Виды ОЗУ	№ квартала	№ выдела	Площадь, га
1	2	3	4	5	6	7
Ковровское	Красномаяковское	эксплуатационные	Участки лесов вокруг сельских населенных пунктов и садовых товариществ	56	1,2,4,6-10	48,80
Ковровское	Красномаяковское	Защитные полосы вдоль Ж/А дорог	Участки лесов вокруг сельских населенных пунктов и садовых товариществ	63	2,4-7,9,11	13,70
Ковровское	Красномаяковское	эксплуатационные	Участки лесов вокруг сельских населенных пунктов и садовых товариществ	63	12,14,23-26,31	18,20
Ковровское	Красномаяковское	Защитные полосы вдоль Ж/А дорог	Участки лесов вокруг сельских населенных пунктов и садовых товариществ	64	1,2	4,00
Ковровское	Красномаяковское	зеленые зоны	Участки лесов вокруг сельских населенных пунктов и садовых товариществ	64	3,4,6-10,14,17-19,26,35	32,10
Ковровское	Красномаяковское	эксплуатационные	Участки лесов вокруг сельских населенных пунктов и садовых товариществ	72	9,10,11,13,17-20,28-30,34	39,00
Ковровское	Красномаяковское	Защитные полосы вдоль Ж/А дорог	Участки лесов вокруг сельских населенных пунктов и садовых товариществ	73	13,15,16,17,18,19,21,22,25,28,29,30,31,32,33,34	31,70
Ковровское	Красномаяковское	эксплуатационные	Участки лесов вокруг сельских населенных пунктов и садовых товариществ	73	1,2,4,10-12,20,24,26,27	28,40
Ковровское	Красномаяковское	эксплуатационные	Участки лесов вокруг сельских населенных пунктов и садовых товариществ	74	1,2,4-13,15-18,20,24-29	75,60

Наименование лесничества	Наименование участкового лесничества	Целевое назначение лесов, категория защитных лесов	Виды ОЗУ	№ квартала	№ выдела	Площадь, га
1	2	3	4	5	6	7
Ковровское	Красномаяковское	эксплуатационные	Участки лесов вокруг сельских населенных пунктов и садовых товариществ	75	2,6	3,50
Ковровское	Красномаяковское	эксплуатационные	Участки лесов вокруг сельских населенных пунктов и садовых товариществ	84	1-5,8,9	20,10
Ковровское	Мелеховское	нерестоохранные полосы лесов	Берегозащитные, почвозащитные уч-ки лесов, вдоль вод., скл, овр,	1	1,6,7,12,18	12,90
Ковровское	Мелеховское	Запретные полосы лесов располож, вдоль водных объектов	Берегозащитные, почвозащитные уч-ки лесов, вдоль вод., скл, овр,	6	22-24,32	6,8
Ковровское	Мелеховское	Запретные полосы лесов располож, вдоль водных объектов	Берегозащитные, почвозащитные уч-ки лесов, вдоль вод., скл, овр,	7	1,2,3,6	2,70
Ковровское	Мелеховское	лесопарковые зоны	Берегозащитные, почвозащитные уч-ки лесов, вдоль вод., скл, овр,	10	5,7,10,20	8,40
Ковровское	Мелеховское	нерестоохранные полосы лесов	Берегозащитные, почвозащитные уч-ки лесов, вдоль вод., скл, овр,	13	1-4, 6,9,10,16,24,25,26	25,6
Ковровское	Мелеховское	нерестоохранные полосы лесов	Берегозащитные, почвозащитные уч-ки лесов, вдоль вод., скл, овр,	14	1-7	28,70
Ковровское	Мелеховское	нерестоохранные полосы лесов	Берегозащитные, почвозащитные уч-ки лесов, вдоль вод., скл, овр,	15	1-3,9	9,60

Наименование лесничества	Наименование участкового лесничества	Целевое назначение лесов, категория защитных лесов	Виды ОЗУ	№ квартала	№ выдела	Площадь, га
1	2	3	4	5	6	7
Ковровское	Мелеховское	Запретные полосы лесов располож, вдоль водных объектов	Берегозащитные, почвозащитные уч-ки лесов, вдоль вод., скл, овр,	16	1	4,70
Ковровское	Мелеховское	зеленые зоны	Берегозащитные, почвозащитные уч-ки лесов, вдоль вод., скл, овр,	22	1,14,15,25, 26,35	15,9
Ковровское	Мелеховское	лесопарковые зоны	Берегозащитные, почвозащитные уч-ки лесов, вдоль вод., скл, овр,	34	3	3,9
Ковровское	Мелеховское	лесопарковые зоны	Берегозащитные, почвозащитные уч-ки лесов, вдоль вод., скл, овр,	35	1-3,6-8	15,19
Ковровское	Мелеховское	нерестоохранные полосы лесов	Берегозащитные, почвозащитные уч-ки лесов, вдоль вод., скл, овр,	37	1,3,5,7,14,17,25	21,00
Ковровское	Мелеховское	нерестоохранные полосы лесов	Берегозащитные, почвозащитные уч-ки лесов, вдоль вод., скл, овр,	46	1-3,18,23,38	16,60
Ковровское	Мелеховское	нерестоохранные полосы лесов	Берегозащитные, почвозащитные уч-ки лесов, вдоль вод., скл, овр,	54	1,9,15,36	8,20
Ковровское	Мелеховское	Запретные полосы лесов располож, вдоль водных объектов	Берегозащитные, почвозащитные уч-ки лесов, вдоль вод., скл, овр,	68	19,35-40,43	9,30
Ковровское	Мелеховское	Запретные полосы лесов располож, вдоль водных объектов	Берегозащитные, почвозащитные уч-ки лесов, вдоль вод., скл, овр,	69	1,15,44	4,20

Наименование лесничества	Наименование участкового лесничества	Целевое назначение лесов, категория защитных лесов	Виды ОЗУ	№ квартала	№ выдела	Площадь, га
1	2	3	4	5	6	7
Ковровское	Мелеховское	Запретные полосы лесов располож, вдоль водных объектов	Берегозащитные, почвозащитные уч-ки лесов, вдоль вод,, скл, овр.	83	1-3,10,15,18	7,40
Ковровское	Мелеховское	нерестоохранные полосы лесов	Опушки лесов, граничащие с безлесным пространством	7	11,12, 18-20,27,28	9,50
Ковровское	Мелеховское	нерестоохранные полосы лесов	Участки лесов вокруг сельских населенных пунктов и садовых товариществ	1	2-5,8-11,13-17,19-23,25,26	68,60
Ковровское	Мелеховское	нерестоохранные полосы лесов	Участки лесов вокруг сельских населенных пунктов и садовых товариществ	2	1-19,21,22	81,20
Ковровское	Мелеховское	Запретные полосы лесов располож, вдоль водных объектов	Участки лесов вокруг сельских населенных пунктов и садовых товариществ	3	1-27,29-44	115,00
Ковровское	Мелеховское	Запретные полосы лесов располож, вдоль водных объектов	Участки лесов вокруг сельских населенных пунктов и садовых товариществ	4	1-5,7-24	70,90
Ковровское	Мелеховское	Запретные полосы лесов располож, вдоль водных объектов	Участки лесов вокруг сельских населенных пунктов и садовых товариществ	5	1,3,5,7,8,13-16,23-26,29,30	43,50
Ковровское	Мелеховское	Запретные полосы лесов располож, вдоль водных объектов	Участки лесов вокруг сельских населенных пунктов и садовых товариществ	6	2-21,25-31,33,34	89,40
Ковровское	Мелеховское	нерестоохранные полосы лесов	Участки лесов вокруг сельских населенных пунктов и садовых товариществ	7	4,5,7-10,13-17,21-26	74,80

Наименование лесничества	Наименование участкового лесничества	Целевое назначение лесов, категория защитных лесов	Виды ОЗУ	№ квартала	№ выдела	Площадь, га
1	2	3	4	5	6	7
Ковровское	Мелеховское	лесопарковые зоны	Участки лесов вокруг сельских населенных пунктов и садовых товариществ	8	1-3,5	15,00
Ковровское	Мелеховское	лесопарковые зоны	Участки лесов вокруг сельских населенных пунктов и садовых товариществ	9	1-23,25-30,32,33	101,00
Ковровское	Мелеховское	лесопарковые зоны	Участки лесов вокруг сельских населенных пунктов и садовых товариществ	10	1,2,4,6,8,9,11-19,21-27, 29-31	63,60
Ковровское	Мелеховское	лесопарковые зоны	Участки лесов вокруг сельских населенных пунктов и садовых товариществ	11	1-3,5-12,14-28,31,33-39	94,40
Ковровское	Мелеховское	лесопарковые зоны	Участки лесов вокруг сельских населенных пунктов и садовых товариществ	12	1-5,7-10, 12-14,17-27	58,00
Ковровское	Мелеховское	нерестоохранные полосы лесов	Участки лесов вокруг сельских населенных пунктов и садовых товариществ	15	5-7, 10,11,14,17, 18,20,21, 32-34	32,20
Ковровское	Мелеховское	зеленые зоны	Участки лесов вокруг сельских населенных пунктов и садовых товариществ	19	3,4	20,50
Ковровское	Мелеховское	зеленые зоны	Участки лесов вокруг сельских населенных пунктов и садовых товариществ	20	1-13,15-22	55,10
Ковровское	Мелеховское	зеленые зоны	Участки лесов вокруг сельских населенных пунктов и садовых товариществ	24	3,4,9-11	31,00

Наименование лесничества	Наименование участкового лесничества	Целевое назначение лесов, категория защитных лесов	Виды ОЗУ	№ квартала	№ выдела	Площадь, га
1	2	3	4	5	6	7
Ковровское	Мелеховское	зеленые зоны	Участки лесов вокруг сельских населенных пунктов и садовых товариществ	25	1-3,14,20-28	37,10
Ковровское	Мелеховское	зеленые зоны	Участки лесов вокруг сельских населенных пунктов и садовых товариществ	28	1-3,5,6, 9-13, 15-18,24	67,30
Ковровское	Мелеховское	зеленые зоны	Участки лесов вокруг сельских населенных пунктов и садовых товариществ	29	1,2, 4-9,11,12, 14-16	47,10
Ковровское	Мелеховское	зеленые зоны	Участки лесов вокруг сельских населенных пунктов и садовых товариществ	30	2,3,5	21,60
Ковровское	Мелеховское	зеленые зоны	Участки лесов вокруг сельских населенных пунктов и садовых товариществ	32	2-4,6,7,9-18,20-23, 26-29	62,50
Ковровское	Мелеховское	лесопарковые зоны	Участки лесов вокруг сельских населенных пунктов и садовых товариществ	33	1-26,28,29	72,50
Ковровское	Мелеховское	лесопарковые зоны	Участки лесов вокруг сельских населенных пунктов и садовых товариществ	34	1,2,4-6	28,60
Ковровское	Мелеховское	лесопарковые зоны	Участки лесов вокруг сельских населенных пунктов и садовых товариществ	35	4,1	2,13
Ковровское	Мелеховское	лесопарковые зоны	Участки лесов вокруг сельских населенных пунктов и садовых товариществ	36	1-3,5,6,8,10-16	39,39

Наименование лесничества	Наименование участкового лесничества	Целевое назначение лесов, категория защитных лесов	Виды ОЗУ	№ квартала	№ выдела	Площадь, га
1	2	3	4	5	6	7
Ковровское	Мелеховское	нерестоохранные полосы лесов	Участки лесов вокруг сельских населенных пунктов и садовых товариществ	37	2,4,6,8-13,15,16,18-24	74,40
Ковровское	Мелеховское	нерестоохранные полосы лесов	Участки лесов вокруг сельских населенных пунктов и садовых товариществ	46	4-17,21,22,24-26,29-31,36,37	76,10
Ковровское	Мелеховское	зеленые зоны	Участки лесов вокруг сельских населенных пунктов и садовых товариществ	53	10,29-32	14,50
Ковровское	Мелеховское	Запретные полосы лесов располож, вдоль водных объектов	Участки лесов вокруг сельских населенных пунктов и садовых товариществ	58	3-6,9,10,12,15,17-20,34,36	52,30
Ковровское	Мелеховское	зеленые зоны	Участки лесов вокруг сельских населенных пунктов и садовых товариществ	61	8-10,12-15	38,70
Ковровское	Мелеховское	Запретные полосы лесов располож, вдоль водных объектов	Участки лесов вокруг сельских населенных пунктов и садовых товариществ	64	11-41,43,44,46	83,20
Ковровское	Мелеховское	зеленые зоны	Участки лесов вокруг сельских населенных пунктов и садовых товариществ	65	5,10-22, 24-33	69,70
Ковровское	Мелеховское	Запретные полосы лесов располож, вдоль водных объектов	Участки лесов вокруг сельских населенных пунктов и садовых товариществ	71	1-7	46,00
Ковровское	Мелеховское	Запретные полосы лесов располож, вдоль водных объектов	Участки лесов вокруг сельских населенных пунктов и садовых товариществ	72	1-7,11-13	51,50

Наименование лесничества	Наименование участкового лесничества	Целевое назначение лесов, категория защитных лесов	Виды ОЗУ	№ квартала	№ выдела	Площадь, га
1	2	3	4	5	6	7
Ковровское	Мелеховское	Запретные полосы лесов располож, вдоль водных объектов	Участки лесов вокруг сельских населенных пунктов и садовых товариществ	106	17,18	22,40
Ковровское	Мелеховское	Запретные полосы лесов располож, вдоль водных объектов	Участки лесов вокруг сельских населенных пунктов и садовых товариществ	141	1,3	9,10
Ковровское	Клязьминское	Запретные полосы лесов располож, вдоль водных объектов	Берегозащитные, почвозащитные уч-ки лесов, вдоль вод., скл, овр,	7	49	0,80
Ковровское	Клязьминское	нерестоохранные полосы лесов	Берегозащитные, почвозащитные уч-ки лесов, вдоль вод., скл, овр,	20	1,2,12,36	1,90
Ковровское	Клязьминское	нерестоохранные полосы лесов	Берегозащитные, почвозащитные уч-ки лесов, вдоль вод., скл, овр,	21	1-5,29,36	6,30
Ковровское	Клязьминское	нерестоохранные полосы лесов	Берегозащитные, почвозащитные уч-ки лесов, вдоль вод., скл, овр,	22	1-3,18	8,50
Ковровское	Клязьминское	нерестоохранные полосы лесов	Берегозащитные, почвозащитные уч-ки лесов, вдоль вод., скл, овр,	23	6-8,12,14,16,18, 19	10,80
Ковровское	Клязьминское	нерестоохранные полосы лесов	Берегозащитные, почвозащитные уч-ки лесов, вдоль вод., скл, овр,	24	1,2,10-13,31,33	7,20
Ковровское	Клязьминское	нерестоохранные полосы лесов	Берегозащитные, почвозащитные уч-ки лесов, вдоль вод., скл, овр,	25	1-9,14-18,20,22, 34,36,38	25,60

Наименование лесничества	Наименование участкового лесничества	Целевое назначение лесов, категория защитных лесов	Виды ОЗУ	№ квартала	№ выдела	Площадь, га
1	2	3	4	5	6	7
Ковровское	Клязьминское	нерестоохранные полосы лесов	Берегозащитные, почвозащитные уч-ки лесов, вдоль вод., скл, овр,	26	1-8,32,33	14,00
Ковровское	Клязьминское	нерестоохранные полосы лесов	Берегозащитные, почвозащитные уч-ки лесов, вдоль вод., скл, овр,	27	1-4,34,37,38	21,60
Ковровское	Клязьминское	нерестоохранные полосы лесов	Берегозащитные, почвозащитные уч-ки лесов, вдоль вод., скл, овр,	28	1-3,42,44	8,60
Ковровское	Клязьминское	нерестоохранные полосы лесов	Берегозащитные, почвозащитные уч-ки лесов, вдоль вод., скл, овр,	29	3,4,32,35,36	6,10
Ковровское	Клязьминское	зеленые зоны	Берегозащитные, почвозащитные уч-ки лесов, вдоль вод., скл, овр,	36	43-46,49-51,57, 61	5,00
Ковровское	Клязьминское	нерестоохранные полосы лесов	Берегозащитные, почвозащитные уч-ки лесов, вдоль вод., скл, овр,	50	4-6	0,80
Ковровское	Клязьминское	Запретные полосы лесов располож, вдоль водных объектов	Берегозащитные, почвозащитные уч-ки лесов, вдоль вод., скл, овр,	54	4-6,15-17,20,38, 41	7,70
Ковровское	Клязьминское	нерестоохранные полосы лесов	Берегозащитные, почвозащитные уч-ки лесов, вдоль вод., скл, овр,	76	1,13,19,24,29,30, 38,48-50,59,61,62	48,20
Ковровское	Клязьминское	нерестоохранные полосы лесов	Берегозащитные, почвозащитные уч-ки лесов, вдоль вод., скл, овр,	78	16-20,24	18,80

Наименование лесничества	Наименование участкового лесничества	Целевое назначение лесов, категория защитных лесов	Виды ОЗУ	№ квартала	№ выдела	Площадь, га
1	2	3	4	5	6	7
Ковровское	Клязьминское	нерестоохранные полосы лесов	Берегозащитные, почвозащитные уч-ки лесов, вдоль вод., скл, овр,	79	1-4,51,54,55	21,80
Ковровское	Клязьминское	нерестоохранные полосы лесов	Берегозащитные, почвозащитные уч-ки лесов, вдоль вод., скл, овр,	80	1-8,32,35-37	31,80
Ковровское	Клязьминское	нерестоохранные полосы лесов	Берегозащитные, почвозащитные уч-ки лесов, вдоль вод., скл, овр,	81	1-6,32,36,37	26,30
Ковровское	Клязьминское	нерестоохранные полосы лесов	Берегозащитные, почвозащитные уч-ки лесов, вдоль вод., скл, овр,	82	1-7	27,20
Ковровское	Клязьминское	нерестоохранные полосы лесов	Берегозащитные, почвозащитные уч-ки лесов, вдоль вод., скл, овр,	83	1-3,5,7,11-14,17, 23,24,67,68,70,71	21,40
Ковровское	Клязьминское	нерестоохранные полосы лесов	Участки лесов вокруг сельских населенных пунктов и садовых товариществ	20	3-8,10,11,13-25, 27-31	99,10
Ковровское	Клязьминское	нерестоохранные полосы лесов	Участки лесов вокруг сельских населенных пунктов и садовых товариществ	21	6-20,22,24-28,30-32	72,90
Ковровское	Клязьминское	нерестоохранные полосы лесов	Участки лесов вокруг сельских населенных пунктов и садовых товариществ	22	4-14	28,70
Ковровское	Клязьминское	нерестоохранные полосы лесов	Участки лесов вокруг сельских населенных пунктов и садовых товариществ	23	1-5,9-11,13	48,30

Наименование лесничества	Наименование участкового лесничества	Целевое назначение лесов, категория защитных лесов	Виды ОЗУ	№ квартала	№ выдела	Площадь, га
1	2	3	4	5	6	7
Ковровское	Клязьминское	нерестоохранные полосы лесов	Участки лесов вокруг сельских населенных пунктов и садовых товариществ	24	3-9,14-27	82,00
Ковровское	Клязьминское	нерестоохранные полосы лесов	Участки лесов вокруг сельских населенных пунктов и садовых товариществ	25	13,19,21,23-33	75,90
Ковровское	Клязьминское	нерестоохранные полосы лесов	Участки лесов вокруг сельских населенных пунктов и садовых товариществ	29	29,3	13,70
Ковровское	Клязьминское	Запретные полосы лесов располож, вдоль водных объектов	Участки лесов вокруг сельских населенных пунктов и садовых товариществ	30	12,13,18,19,27	10,80
Ковровское	Клязьминское	Запретные полосы лесов располож, вдоль водных объектов	Участки лесов вокруг сельских населенных пунктов и садовых товариществ	31	24,26,27	7,40
Ковровское	Клязьминское	Запретные полосы лесов располож, вдоль водных объектов	Участки лесов вокруг сельских населенных пунктов и садовых товариществ	32	14-23	35,20
Ковровское	Клязьминское	Запретные полосы лесов располож, вдоль водных объектов	Участки лесов вокруг сельских населенных пунктов и садовых товариществ	33	1-6,8,18-20,28-30	29,90
Ковровское	Клязьминское	Защитные полосы вдоль Ж/А дорог	Участки лесов вокруг сельских населенных пунктов и садовых товариществ	33	31,37,38	9,40
Ковровское	Клязьминское	нерестоохранные полосы лесов	Участки лесов вокруг сельских населенных пунктов и садовых товариществ	34	1-19,22-24,26-35	118,60

Наименование лесничества	Наименование участкового лесничества	Целевое назначение лесов, категория защитных лесов	Виды ОЗУ	№ квартала	№ выдела	Площадь, га
1	2	3	4	5	6	7
Ковровское	Клязьминское	Защитные полосы вдоль Ж/А дорог	Участки лесов вокруг сельских населенных пунктов и садовых товариществ	35	1-11,13-20,22-28	136,80
Ковровское	Клязьминское	Защитные полосы вдоль Ж/А дорог	Участки лесов вокруг сельских населенных пунктов и садовых товариществ	36	1-12,17-20,22,30- 39,41,42,47,52,53, 55	127,00
Ковровское	Клязьминское	Запретные полосы лесов располож, вдоль водных объектов	Участки лесов вокруг сельских населенных пунктов и садовых товариществ	37	1-14	81,90
Ковровское	Клязьминское	Запретные полосы лесов располож, вдоль водных объектов	Участки лесов вокруг сельских населенных пунктов и садовых товариществ	38	1-6,9-24	61,10
Ковровское	Клязьминское	Запретные полосы лесов располож, вдоль водных объектов	Участки лесов вокруг сельских населенных пунктов и садовых товариществ	41	1-8	15,10
Ковровское	Клязьминское	Защитные полосы вдоль Ж/А дорог	Участки лесов вокруг сельских населенных пунктов и садовых товариществ	43	1,2,4	7,30
Ковровское	Клязьминское	Запретные полосы лесов располож, вдоль водных объектов	Участки лесов вокруг сельских населенных пунктов и садовых товариществ	43	6	5,00
Ковровское	Клязьминское	Запретные полосы лесов располож, вдоль водных объектов	Участки лесов вокруг сельских населенных пунктов и садовых товариществ	45	9	0,40
Ковровское	Клязьминское	Защитные полосы вдоль Ж/А дорог	Участки лесов вокруг сельских населенных пунктов и садовых товариществ	45	12,13,16,18,19, 21,24-27	20,80

Наименование лесничества	Наименование участкового лесничества	Целевое назначение лесов, категория защитных лесов	Виды ОЗУ	№ квартала	№ выдела	Площадь, га
1	2	3	4	5	6	7
Ковровское	Клязьминское	Запретные полосы лесов располож, вдоль водных объектов	Участки лесов вокруг сельских населенных пунктов и садовых товариществ	48	7-14,24-27,35	40,10
Ковровское	Клязьминское	Защитные полосы вдоль Ж/А дорог	Участки лесов вокруг сельских населенных пунктов и садовых товариществ	49	1,10,18-30,32-34	54,30
Ковровское	Клязьминское	нерестоохранные полосы лесов	Участки лесов вокруг сельских населенных пунктов и садовых товариществ	50	9,10,12,13,15-17, 19-27	154,60
Ковровское	Клязьминское	Защитные полосы вдоль Ж/А дорог	Участки лесов вокруг сельских населенных пунктов и садовых товариществ	51	1-7,11,25	36,00
Ковровское	Клязьминское	Защитные полосы вдоль Ж/А дорог	Участки лесов вокруг сельских населенных пунктов и садовых товариществ	52	1-20,23-26	68,60
Ковровское	Клязьминское	Защитные полосы вдоль Ж/А дорог	Участки лесов вокруг сельских населенных пунктов и садовых товариществ	53	1,3-17	64,00
Ковровское	Клязьминское	Запретные полосы лесов располож, вдоль водных объектов	Участки лесов вокруг сельских населенных пунктов и садовых товариществ	54	14,21,24-27,29-36	43,00
Ковровское	Клязьминское	Запретные полосы лесов располож, вдоль водных объектов	Участки лесов вокруг сельских населенных пунктов и садовых товариществ	57	13	3,20
Ковровское	Клязьминское	Запретные полосы лесов располож, вдоль водных объектов	Участки лесов вокруг сельских населенных пунктов и садовых товариществ	61	18	1,60

Наименование лесничества	Наименование участкового лесничества	Целевое назначение лесов, категория защитных лесов	Виды ОЗУ	№ квартала	№ выдела	Площадь, га
1	2	3	4	5	6	7
Ковровское	Клязьминское	Защитные полосы вдоль Ж/А дорог	Участки лесов вокруг сельских населенных пунктов и садовых товариществ	73	1-3,5-9,11-13	52,20
Ковровское	Клязьминское	Защитные полосы вдоль Ж/А дорог	Участки лесов вокруг сельских населенных пунктов и садовых товариществ	74	1-5,7-13,15-19, 21-28	56,70
Ковровское	Клязьминское	нерестоохранные полосы лесов	Участки лесов вокруг сельских населенных пунктов и садовых товариществ	79	12-15,19,20,26-35, 38,44,46,48	71,70
Ковровское	Клязьминское	нерестоохранные полосы лесов	Участки лесов вокруг сельских населенных пунктов и садовых товариществ	80	9,10,17-21,26, 29,30	49,00
Ковровское	Клязьминское	нерестоохранные полосы лесов	Участки лесов вокруг сельских населенных пунктов и садовых товариществ	81	7-9,15,20,21	27,70
Ковровское	Клязьминское	нерестоохранные полосы лесов	Участки лесов вокруг сельских населенных пунктов и садовых товариществ	83	10,19,20	5,60
Ковровское	Клязьминское	Запретные полосы лесов располож, вдоль водных объектов	Участки лесов вокруг сельских населенных пунктов и садовых товариществ	84	1,2,7-9,11,12	23,00
Ковровское	Клязьминское	Запретные полосы лесов располож, вдоль водных объектов	Участки лесов вокруг сельских населенных пунктов и садовых товариществ	99	7,8,20-22	27,00
Ковровское	Клязьминское	Запретные полосы лесов располож, вдоль водных объектов	Опушки лесов, граничащие с безлесным пространством	1	3,13,18,23,23,27, 28	10,70

Наименование лесничества	Наименование участкового лесничества	Целевое назначение лесов, категория защитных лесов	Виды ОЗУ	№ квартала	№ выдела	Площадь, га
1	2	3	4	5	6	7
Ковровское	Клязьминское	Запретные полосы лесов располож, вдоль водных объектов	Опушки лесов, граничащие с безлесным пространством	4	13	3,20
Ковровское	Клязьминское	Запретные полосы лесов располож, вдоль водных объектов	Опушки лесов, граничащие с безлесным пространством	7	5,16,21,44-46,48	13,00
Ковровское	Клязьминское	Запретные полосы лесов располож, вдоль водных объектов	Опушки лесов, граничащие с безлесным пространством	48	11,15,28	7,80
Ковровское	Клязьминское	зеленые зоны	Опушки лесов, граничащие с безлесным пространством	74	11,15,28	11,60
Ковровское	Клязьминское	нерестоохранные полосы лесов	Опушки лесов, граничащие с безлесным пространством	79	39-43,45,47,49	9,20
Ковровское	Клязьминское	нерестоохранные полосы лесов	Опушки лесов, граничащие с безлесным пространством	80	23,27,28	11,30
Ковровское	Клязьминское	зеленые зоны	особо охраняемые части государственных природных заказников и других особо охраняемых природных территорий	9	1-51	140,00
Ковровское	Клязьминское	зеленые зоны	особо охраняемые части государственных природных заказников и других особо охраняемых природных территорий	10	1-30	117,00

Наименование лесничества	Наименование участкового лесничества	Целевое назначение лесов, категория защитных лесов	Виды ОЗУ	№ квартала	№ выдела	Площадь, га
1	2	3	4	5	6	7
Ковровское	Клязьминское	зеленые зоны	особо охраняемые части государственных природных заказников и других особо охраняемых природных территорий	11	1-31	103,00
Ковровское	Клязьминское	зеленые зоны	особо охраняемые части государственных природных заказников и других особо охраняемых природных территорий	12	1-25	121,00
Ковровское	Клязьминское	зеленые зоны	особо охраняемые части государственных природных заказников и других особо охраняемых природных территорий	13	1-41	125,00
Ковровское	Клязьминское	зеленые зоны	особо охраняемые части государственных природных заказников и других особо охраняемых природных территорий	14	1-57	146,00
Ковровское	Клязьминское	зеленые зоны	особо охраняемые части государственных природных заказников и других особо охраняемых природных территорий	15	1-38	129,00
Ковровское	Клязьминское	зеленые зоны	особо охраняемые части государственных природных заказников и других особо охраняемых природных территорий	16	1-13,15,16	65,00

Наименование лесничества	Наименование участкового лесничества	Целевое назначение лесов, категория защитных лесов	Виды ОЗУ	№ квартала	№ выдела	Площадь, га
1	2	3	4	5	6	7
Ковровское	Клязьминское	зеленые зоны	особо охраняемые части государственных природных заказников и других особо охраняемых природных территорий	17	1-12	16,00
Ковровское	Клязьминское	зеленые зоны	особо охраняемые части государственных природных заказников и других особо охраняемых природных территорий	18	1-26	114,00
Ковровское	Клязьминское	зеленые зоны	особо охраняемые части государственных природных заказников и других особо охраняемых природных территорий	19	1-45	107,00
Ковровское	Великовское	зеленые зоны	Берегозащитные, почвозащитные уч-ки лесов, вдоль вод., скл, овр,	1	1-4,7-9,12,26-28,31,43-47	25,20
Ковровское	Великовское	зеленые зоны	Берегозащитные, почвозащитные уч-ки лесов, вдоль вод., скл, овр,	2	20-22,30	3,30
Ковровское	Великовское	зеленые зоны	Берегозащитные, почвозащитные уч-ки лесов, вдоль вод., скл, овр,	3	1,2,11,21-24,26, 28,38-40,44,47,48	32,40
Ковровское	Великовское	зеленые зоны	Берегозащитные, почвозащитные уч-ки лесов, вдоль вод., скл, овр,	4	1,3,5,8-10	25,50

Наименование лесничества	Наименование участкового лесничества	Целевое назначение лесов, категория защитных лесов	Виды ОЗУ	№ квартала	№ выдела	Площадь, га
1	2	3	4	5	6	7
Ковровское	Великовское	зеленые зоны	Берегозащитные, почвозащитные уч-ки лесов, вдоль вод., скл, овр,	5	1-7	18,50
Ковровское	Великовское	зеленые зоны	Берегозащитные, почвозащитные уч-ки лесов, вдоль вод., скл, овр,	6	1-8,15,18,48	26,50
Ковровское	Великовское	зеленые зоны	Берегозащитные, почвозащитные уч-ки лесов, вдоль вод., скл, овр,	7	5,12,13	4,20
Ковровское	Великовское	зеленые зоны	Берегозащитные, почвозащитные уч-ки лесов, вдоль вод., скл, овр,	8	2,6,10,20,22	2,90
Ковровское	Великовское	зеленые зоны	Берегозащитные, почвозащитные уч-ки лесов, вдоль вод., скл, овр,	9	1,4,17-19,21,22,24 -26,32,36,38,40, 41,43,44,48	35,00
Ковровское	Великовское	зеленые зоны	Берегозащитные, почвозащитные уч-ки лесов, вдоль вод., скл, овр,	10	2,4,10,13,16,20, 23,28,42	20,30
Ковровское	Великовское	зеленые зоны	Берегозащитные, почвозащитные уч-ки лесов, вдоль вод., скл, овр,	12	1,2,4,5,7,9,11-16	29,30
Ковровское	Великовское	зеленые зоны	Берегозащитные, почвозащитные уч-ки лесов, вдоль вод., скл, овр,	14	1-3,5-7,10,11,14	20,80
Ковровское	Великовское	зеленые зоны	Берегозащитные, почвозащитные уч-ки лесов, вдоль вод., скл, овр,	15	1,4,6,8,11	14,00

Наименование лесничества	Наименование участкового лесничества	Целевое назначение лесов, категория защитных лесов	Виды ОЗУ	№ квартала	№ выдела	Площадь, га
1	2	3	4	5	6	7
Ковровское	Великовское	зеленые зоны	Берегозащитные, почвозащитные уч-ки лесов, вдоль вод., скл, овр,	19	1,3	14,10
Ковровское	Великовское	зеленые зоны	Берегозащитные, почвозащитные уч-ки лесов, вдоль вод., скл, овр,	22	18-20	1,30
Ковровское	Великовское	зеленые зоны	Берегозащитные, почвозащитные уч-ки лесов, вдоль вод., скл, овр,	23	4,5,9,10,13,17,19, 20,24	20,70
Ковровское	Великовское	зеленые зоны	Берегозащитные, почвозащитные уч-ки лесов, вдоль вод., скл, овр,	28	5,17	12,40
Ковровское	Великовское	зеленые зоны	Берегозащитные, почвозащитные уч-ки лесов, вдоль вод., скл, овр,	29	1,5	6,80
Ковровское	Великовское	зеленые зоны	Берегозащитные, почвозащитные уч-ки лесов, вдоль вод., скл, овр,	30	1,2,4,7,17,21-23	11,90
Ковровское	Великовское	зеленые зоны	Берегозащитные, почвозащитные уч-ки лесов, вдоль вод., скл, овр,	35	5,13	8,60
Ковровское	Великовское	зеленые зоны	Берегозащитные, почвозащитные уч-ки лесов, вдоль вод., скл, овр,	36	2	4,30
Ковровское	Великовское	зеленые зоны	Берегозащитные, почвозащитные уч-ки лесов, вдоль вод., скл, овр,	37	4,5,12,13,18,24	9,20

Наименование лесничества	Наименование участкового лесничества	Целевое назначение лесов, категория защитных лесов	Виды ОЗУ	№ квартала	№ выдела	Площадь, га
1	2	3	4	5	6	7
Ковровское	Великовское	зеленые зоны	Берегозащитные, почвозащитные уч-ки лесов, вдоль вод., скл, овр,	46	1-5,7,9,19,25,29-34	51,70
Ковровское	Великовское	зеленые зоны	Берегозащитные, почвозащитные уч-ки лесов, вдоль вод., скл, овр,	47	10,13	2,30
Ковровское	Великовское	зеленые зоны	Берегозащитные, почвозащитные уч-ки лесов, вдоль вод., скл, овр,	48	6,7,10,11,22	8,80
Ковровское	Великовское	зеленые зоны	Берегозащитные, почвозащитные уч-ки лесов, вдоль вод., скл, овр,	49	2,9,13,15	18,50
Ковровское	Великовское	зеленые зоны	Берегозащитные, почвозащитные уч-ки лесов, вдоль вод., скл, овр,	50	7,29	7,50
Ковровское	Великовское	зеленые зоны	Берегозащитные, почвозащитные уч-ки лесов, вдоль вод., скл, овр,	51	1,5,7	2,50
Ковровское	Великовское	зеленые зоны	Берегозащитные, почвозащитные уч-ки лесов, вдоль вод., скл, овр,	52	4,6,13,17-19,44	14,10
Ковровское	Великовское	зеленые зоны	Берегозащитные, почвозащитные уч-ки лесов, вдоль вод., скл, овр,	53	17,18,21,27	9,80
Ковровское	Великовское	зеленые зоны	Берегозащитные, почвозащитные уч-ки лесов, вдоль вод., скл, овр,	54	22,23,37	4,90

Наименование лесничества	Наименование участкового лесничества	Целевое назначение лесов, категория защитных лесов	Виды ОЗУ	№ квартала	№ выдела	Площадь, га
1	2	3	4	5	6	7
Ковровское	Великовское	зеленые зоны	Берегозащитные, почвозащитные уч-ки лесов, вдоль вод., скл, овр,	58	4,5,20,26	6,20
Ковровское	Великовское	Запретные полосы лесов располож, вдоль водных объектов	Берегозащитные, почвозащитные уч-ки лесов, вдоль вод., скл, овр,	68	1,6,7,	3,30
Ковровское	Великовское	Запретные полосы лесов располож, вдоль водных объектов	Участки лесов вокруг сельских населённых пунктов и садовых товариществ – другие особо защитные участки лесов	69	3-5	3,00
Ковровское	Великовское	Запретные полосы лесов располож, вдоль водных объектов	Берегозащитные, почвозащитные уч-ки лесов, вдоль вод., скл, овр,	70	20,21,32,33,44-48,50,53	13,50
Ковровское	Великовское	Защитные полосы вдоль Ж/А дорог	Берегозащитные, почвозащитные уч-ки лесов, вдоль вод., скл, овр,	70	4,8,9	2,30
Ковровское	Великовское	Запретные полосы лесов располож, вдоль водных объектов	Берегозащитные, почвозащитные уч-ки лесов, вдоль вод., скл, овр,	73	31,32	1,70
Ковровское	Великовское	Запретные полосы лесов располож, вдоль водных объектов	Берегозащитные, почвозащитные уч-ки лесов, вдоль вод., скл, овр,	74	9,11,15,17	5,60
Ковровское	Великовское	Запретные полосы лесов располож, вдоль водных объектов	Берегозащитные, почвозащитные уч-ки лесов, вдоль вод., скл, овр,	77	1-3,17,18	6,00
Ковровское	Великовское	Запретные полосы лесов располож, вдоль водных объектов	Берегозащитные, почвозащитные уч-ки лесов, вдоль вод., скл, овр,	80	6-10,12-14,19, 20,23,24,33	21,30

Ковровское	Великовское	Запретные полосы лесов располож, вдоль водных объектов	Берегозащитные, почвозащитные уч-ки лесов, вдоль вод., скл, овр,	81	10,14-17,27,42, 45	26,20
Ковровское	Великовское	Запретные полосы лесов располож, вдоль водных объектов	Берегозащитные, почвозащитные уч-ки лесов, вдоль вод., скл, овр,	82	12,17,21,35,47,56	4,90
Ковровское	Великовское	Запретные полосы лесов располож, вдоль водных объектов	Берегозащитные, почвозащитные уч-ки лесов, вдоль вод., скл, овр,	83	1,3,15,17	9,10
Ковровское	Великовское	Запретные полосы лесов располож, вдоль водных объектов	Берегозащитные, почвозащитные уч-ки лесов, вдоль вод., скл, овр,	84	2,4,7,8,17	5,80
Ковровское	Великовское	Запретные полосы лесов располож, вдоль водных объектов	Берегозащитные, почвозащитные уч-ки лесов, вдоль вод., скл, овр,	85	3,16	7,10
Ковровское	Великовское	Запретные полосы лесов располож, вдоль водных объектов	Берегозащитные, почвозащитные уч-ки лесов, вдоль вод., скл, овр,	86	1,10,11	2,30
Ковровское	Великовское	Запретные полосы лесов располож, вдоль водных объектов	Берегозащитные, почвозащитные уч-ки лесов, вдоль вод., скл, овр,	88	4,5	8,70
Ковровское	Великовское	Запретные полосы лесов располож, вдоль водных объектов	Берегозащитные, почвозащитные уч-ки лесов, вдоль вод., скл, овр,	89	1-3,5,7-9,12,13	36,20

Наименование лесничества	Наименование участкового лесничества	Целевое назначение лесов, категория защитных лесов	Виды ОЗУ	№ квартала	№ выдела	Площадь, га
1	2	3	4	5	6	7
Ковровское	Великовское	Запретные полосы лесов располож, вдоль водных объектов	Участки лесов вокруг сельских населённых пунктов и садовых товариществ – другие особо защитные участки лесов	93	3,4,5	10,90
Ковровское	Великовское	эксплуатационные	Берегозащитные, почвозащитные уч-ки лесов, вдоль вод., скл, овр,	94	29,34,35,37,39-42	11,40
Ковровское	Великовское	Запретные полосы лесов располож, вдоль водных объектов	Берегозащитные, почвозащитные уч-ки лесов, вдоль вод., скл, овр,	95	3,4,8,9,16,27-29,31,32,33	13,30
Ковровское	Великовское	эксплуатационные	Берегозащитные, почвозащитные уч-ки лесов, вдоль вод., скл, овр,	99	30-33	5,50
Ковровское	Великовское	Запретные полосы лесов располож, вдоль водных объектов	Берегозащитные, почвозащитные уч-ки лесов, вдоль вод., скл, овр,	102	10	5,00
Ковровское	Великовское	Запретные полосы лесов располож, вдоль водных объектов	Берегозащитные, почвозащитные уч-ки лесов, вдоль вод., скл, овр,	103	1,4,31	12,40
Ковровское	Великовское	Запретные полосы лесов располож, вдоль водных объектов	Берегозащитные, почвозащитные уч-ки лесов, вдоль вод., скл, овр,	108	4,18,19,20	9,00
Ковровское	Великовское	Запретные полосы лесов располож, вдоль водных объектов	Берегозащитные, почвозащитные уч-ки лесов, вдоль вод., скл, овр,	109	22,23	3,90

Наименование лесничества	Наименование участкового лесничества	Целевое назначение лесов, категория защитных лесов	Виды ОЗУ	№ квартала	№ выдела	Площадь, га
1	2	3	4	5	6	7
Ковровское	Великовское	Запретные полосы лесов располож, вдоль водных объектов	Берегозащитные, почвозащитные уч-ки лесов, вдоль вод., скл, овр,	110	1,2,9,11-15,26,29, 35,45,51,55	13,70
Ковровское	Великовское	эксплуатационные	Берегозащитные, почвозащитные уч-ки лесов, вдоль вод., скл, овр,	111	18,19,20,	7,30
Ковровское	Великовское	эксплуатационные	Берегозащитные, почвозащитные уч-ки лесов, вдоль вод., скл, овр,	112	2,3,9	2,50
Ковровское	Великовское	Запретные полосы лесов располож, вдоль водных объектов	Берегозащитные, почвозащитные уч-ки лесов, вдоль вод., скл, овр,	113	13,17,18,47,48	5,40
Ковровское	Великовское	Запретные полосы лесов располож, вдоль водных объектов	Берегозащитные, почвозащитные уч-ки лесов, вдоль вод., скл, овр,	114	26-31,43	8,80
Ковровское	Великовское	эксплуатационные	Берегозащитные, почвозащитные уч-ки лесов, вдоль вод., скл, овр,	115	1,2,3,4,12	3,40
Ковровское	Великовское	эксплуатационные	Берегозащитные, почвозащитные уч-ки лесов, вдоль вод., скл, овр,	116	4	0,30
Ковровское	Великовское	эксплуатационные	Берегозащитные, почвозащитные уч-ки лесов, вдоль вод., скл, овр,	120	4	2,00
Ковровское	Великовское	эксплуатационные	Берегозащитные, почвозащитные уч-ки лесов, вдоль вод., скл, овр,	121	1,2,3	11,00

Наименование лесничества	Наименование участкового лесничества	Целевое назначение лесов, категория защитных лесов	Виды ОЗУ	№ квартала	№ выдела	Площадь, га
1	2	3	4	5	6	7
Ковровское	Великовское	эксплуатационные	Берегозащитные, почвозащитные уч-ки лесов, вдоль вод., скл, овр,	123	8,12-15,22	11,70
Ковровское	Великовское	эксплуатационные	Берегозащитные, почвозащитные уч-ки лесов, вдоль вод., скл, овр,	124	1,2,6,7,9,25	13,10
Ковровское	Великовское	эксплуатационные	Берегозащитные, почвозащитные уч-ки лесов, вдоль вод., скл, овр,	126	15,18,20,35	4,10
Ковровское	Великовское	нерестоохранные полосы лесов	опушки лесов, граничащие с безлесным пространством	6	19	1,60
Ковровское	Великовское	зеленые зоны	опушки лесов, граничащие с безлесным пространством	8	18,19,29-31	2,60
Ковровское	Великовское	зеленые зоны	опушки лесов, граничащие с безлесным пространством	9	27-31,33-35,45, 46	18,90
Ковровское	Великовское	зеленые зоны	опушки лесов, граничащие с безлесным пространством	10	1,3,5-7,45	6,70
Ковровское	Великовское	зеленые зоны	опушки лесов, граничащие с безлесным пространством	11	8-13	5,90
Ковровское	Великовское	зеленые зоны	опушки лесов, граничащие с безлесным пространством	13	1-5,11-15,17,19, 23-27,29,30, 44,45, 34-41,	49,30
Ковровское	Великовское	зеленые зоны	опушки лесов, граничащие с безлесным пространством	22	24,26-32	22,10
Ковровское	Великовское	зеленые зоны	опушки лесов, граничащие с безлесным пространством	25	6-8,12-19,21,22	24,50
Ковровское	Великовское	зеленые зоны	опушки лесов, граничащие с безлесным пространством	26	1,2,5,6,8,15,17-20	33,50
Ковровское	Великовское	зеленые зоны	опушки лесов, граничащие с безлесным пространством	27	6-10,15,17,18,22, 33	22,00
Ковровское	Великовское	Запретные полосы лесов располож, вдоль водных объектов	опушки лесов, граничащие с безлесным пространством	58	23	0,20
Ковровское	Великовское	эксплуатационные	опушки лесов, граничащие с безлесным пространством	123	24,28,34-38,39	9,50
Ковровское	Великовское	эксплуатационные	опушки лесов, граничащие с	124	26	2,30

Наименование лесничества	Наименование участкового лесничества	Целевое назначение лесов, категория защитных лесов	Виды ОЗУ	№ квартала	№ выдела	Площадь, га
1	2	3	4	5	6	7
			безлесным пространством			
Ковровское	Великовское	эксплуатационные	опушки лесов, граничащие с безлесным пространством	125	7,11,13,19,21,22, 26,28,29,32-35	21,80
Ковровское	Великовское	эксплуатационные	опушки лесов, граничащие с безлесным пространством	126	1-6	9,10
Ковровское	Великовское	эксплуатационные	опушки лесов, граничащие с безлесным пространством	127	1-4,7,8,11,18,19, 21,47	25,20
Ковровское	Великовское	зеленые зоны	Участки лесов вокруг сельских населённых пунктов и садовых товариществ – другие особо защитные участки лесов	2	1-19,23,25-29	35,70
Ковровское	Великовское	нерестоохранные полосы лесов	Участки лесов вокруг сельских населённых пунктов и садовых товариществ – другие особо защитные участки лесов	5	11-15,19	14,60
Ковровское	Великовское	нерестоохранные полосы лесов	Участки лесов вокруг сельских населённых пунктов и садовых товариществ – другие особо защитные участки лесов	6	9,10,14,16,20-30, 32-34,36,43	38,60
Ковровское	Великовское	зеленые зоны	Участки лесов вокруг сельских населённых пунктов и садовых товариществ – другие особо защитные участки лесов	8	1,3-5,7-9,11-17,21,23-28	36,30
Ковровское	Великовское	зеленые зоны	Участки лесов вокруг сельских населённых пунктов и садовых товариществ – другие особо защитные участки лесов	9	25,37,39,42,47,49	7,40
Ковровское	Великовское	зеленые зоны	Участки лесов вокруг сельских населённых пунктов и садовых товариществ – другие особо	12	6,8	2,10

Наименование лесничества	Наименование участкового лесничества	Целевое назначение лесов, категория защитных лесов	Виды ОЗУ	№ квартала	№ выдела	Площадь, га
1	2	3	4	5	6	7
			защитные участки лесов			
Ковровское	Великовское	зеленые зоны	Участки лесов вокруг сельских населённых пунктов и садовых товариществ – другие особо защитные участки лесов	13	7,10	9,80
Ковровское	Великовское	зеленые зоны	Участки лесов вокруг сельских населённых пунктов и садовых товариществ – другие особо защитные участки лесов	14	4,8,9,12,13	18,20
Ковровское	Великовское	зеленые зоны	Участки лесов вокруг сельских населённых пунктов и садовых товариществ – другие особо защитные участки лесов	15	2,3,5,7,9,10,12-18	28,00
Ковровское	Великовское	зеленые зоны	Участки лесов вокруг сельских населённых пунктов и садовых товариществ – другие особо защитные участки лесов	22	6-17,21,23,25	67,90
Ковровское	Великовское	зеленые зоны	Участки лесов вокруг сельских населённых пунктов и садовых товариществ – другие особо защитные участки лесов	23	1-3,6,7,11,12,14, 15,18,21,23,25	31,30
Ковровское	Великовское	зеленые зоны	Участки лесов вокруг сельских населённых пунктов и садовых товариществ – другие особо защитные участки лесов	27	1-5,19,20	20,50
Ковровское	Великовское	зеленые зоны	Участки лесов вокруг сельских населённых пунктов и садовых товариществ – другие особо защитные участки лесов	28	4,6-8,12-15,19	20,00

Наименование лесничества	Наименование участкового лесничества	Целевое назначение лесов, категория защитных лесов	Виды ОЗУ	№ квартала	№ выдела	Площадь, га
1	2	3	4	5	6	7
Ковровское	Великовское	леса защитных полос вдоль ж/д и а/д	Участки лесов вокруг сельских населённых пунктов и садовых товариществ – другие особо защитные участки лесов	28	1-3,9-11,16	11,60
Ковровское	Великовское	зеленые зоны	Участки лесов вокруг сельских населённых пунктов и садовых товариществ – другие особо защитные участки лесов	29	2-4,6,7	33,20
Ковровское	Великовское	леса защитных полос вдоль ж/д и а/д	Участки лесов вокруг сельских населённых пунктов и садовых товариществ – другие особо защитные участки лесов	30	9-12,15,16,20,25	26,20
Ковровское	Великовское	зеленые зоны	Участки лесов вокруг сельских населённых пунктов и садовых товариществ – другие особо защитные участки лесов	30	3,5,6,8,13,14,18,19	28,70
Ковровское	Великовское	леса защитных полос вдоль ж/д и а/д	Участки лесов вокруг сельских населённых пунктов и садовых товариществ – другие особо защитные участки лесов	31	1-6,8,13,14, 18-20,23-25	26,50
Ковровское	Великовское	зеленые зоны	Участки лесов вокруг сельских населённых пунктов и садовых товариществ – другие особо защитные участки лесов	31	7,9-12,15-17, 21,22,26-30	39,50
Ковровское	Великовское	леса защитных полос вдоль ж/д и а/д	Участки лесов вокруг сельских населённых пунктов и садовых товариществ – другие особо защитные участки лесов	33	20,21	1,00
Ковровское	Великовское	зеленые зоны	Участки лесов вокруг	33	16-19	5,30

Наименование лесничества	Наименование участкового лесничества	Целевое назначение лесов, категория защитных лесов	Виды ОЗУ	№ квартала	№ выдела	Площадь, га
1	2	3	4	5	6	7
			сельских населённых пунктов и садовых товариществ – другие особо защитные участки лесов			
Ковровское	Великовское	зеленые зоны	Участки лесов вокруг сельских населённых пунктов и садовых товариществ – другие особо защитные участки лесов	35	1-4,6	5,10
Ковровское	Великовское	зеленые зоны	Участки лесов вокруг сельских населённых пунктов и садовых товариществ – другие особо защитные участки лесов	36	1,11	4,10
Ковровское	Великовское	Запретные полосы лесов располож, вдоль водных объектов	Участки лесов вокруг сельских населённых пунктов и садовых товариществ – другие особо защитные участки лесов	41	7,9-11,27-35	23,10
Ковровское	Великовское	Запретные полосы лесов располож, вдоль водных объектов	Участки лесов вокруг сельских населённых пунктов и садовых товариществ – другие особо защитные участки лесов	42	1-8,10-15,19	28,80
Ковровское	Великовское	Запретные полосы лесов располож, вдоль водных объектов	Участки лесов вокруг сельских населённых пунктов и садовых товариществ – другие особо защитные участки лесов	43	4-25	50,00
Ковровское	Великовское	Защитные полосы вдоль Ж/А дорог	Участки лесов вокруг сельских населённых пунктов и садовых товариществ – другие особо защитные участки лесов	44	1-7	17,50
Ковровское	Великовское	Запретные полосы лесов располож,	Участки лесов вокруг сельских населённых	44	8-18	24,30

Наименование лесничества	Наименование участкового лесничества	Целевое назначение лесов, категория защитных лесов	Виды ОЗУ	№ квартала	№ выдела	Площадь, га
1	2	3	4	5	6	7
		вдоль водных объектов	пунктов и садовых товариществ – другие особо защитные участки лесов			
Ковровское	Великовское	Защитные полосы вдоль Ж/А дорог	Участки лесов вокруг сельских населённых пунктов и садовых товариществ – другие особо защитные участки лесов	45	8	0,20
Ковровское	Великовское	Запретные полосы лесов располож, вдоль водных объектов	Участки лесов вокруг сельских населённых пунктов и садовых товариществ – другие особо защитные участки лесов	45	10-12,17-19	19,60
Ковровское	Великовское	Запретные полосы лесов располож, вдоль водных объектов	Участки лесов вокруг сельских населённых пунктов и садовых товариществ – другие особо защитные участки лесов	47	1-9,11,12	31,50
Ковровское	Великовское	Запретные полосы лесов располож, вдоль водных объектов	Участки лесов вокруг сельских населённых пунктов и садовых товариществ – другие особо защитные участки лесов	48	14-20	10,00
Ковровское	Великовское	Запретные полосы лесов располож, вдоль водных объектов	Участки лесов вокруг сельских населённых пунктов и садовых товариществ – другие особо защитные участки лесов	49	1,3-5,7,8,11,12	35,40
Ковровское	Великовское	Запретные полосы лесов располож, вдоль водных объектов	Участки лесов вокруг сельских населённых пунктов и садовых товариществ – другие особо защитные участки лесов	50	1-6,9-27	81,00
Ковровское	Великовское	Запретные полосы лесов располож, вдоль водных	Участки лесов вокруг сельских населённых пунктов и садовых	51	6	2,20

Наименование лесничества	Наименование участкового лесничества	Целевое назначение лесов, категория защитных лесов	Виды ОЗУ	№ квартала	№ выдела	Площадь, га
1	2	3	4	5	6	7
		объектов	товариществ – другие особо защитные участки лесов			
Ковровское	Великовское	Запретные полосы лесов располож, вдоль водных объектов	Участки лесов вокруг сельских населённых пунктов и садовых товариществ – другие особо защитные участки лесов	52	1-3,5,7-12,14-16, 20-42	110,70
Ковровское	Великовское	Запретные полосы лесов располож, вдоль водных объектов	Участки лесов вокруг сельских населённых пунктов и садовых товариществ – другие особо защитные участки лесов	53	1-4,7-16,19,20,22-25	65,00
Ковровское	Великовское	Запретные полосы лесов располож, вдоль водных объектов	Участки лесов вокруг сельских населённых пунктов и садовых товариществ – другие особо защитные участки лесов	54	2-6,17-20,24,25,29 32,33	37,70
Ковровское	Великовское	Запретные полосы лесов располож, вдоль водных объектов	Участки лесов вокруг сельских населённых пунктов и садовых товариществ – другие особо защитные участки лесов	55	1-3,5-7,14,15,19, 23,28,31,32,35-45 54,55,57-59	61,60
Ковровское	Великовское	Запретные полосы лесов располож, вдоль водных объектов	Участки лесов вокруг сельских населённых пунктов и садовых товариществ – другие особо защитные участки лесов	56	6-20	28,90
Ковровское	Великовское	Запретные полосы лесов располож, вдоль водных объектов	Участки лесов вокруг сельских населённых пунктов и садовых товариществ – другие особо защитные участки лесов	57	1-18,22-30,38-49	97,80
Ковровское	Великовское	Запретные полосы лесов располож, вдоль водных объектов	Участки лесов вокруг сельских населённых пунктов и садовых товариществ – другие особо	58	1-3,6-19,21,22	42,60

Наименование лесничества	Наименование участкового лесничества	Целевое назначение лесов, категория защитных лесов	Виды ОЗУ	№ квартала	№ выдела	Площадь, га
1	2	3	4	5	6	7
			защитные участки лесов			
Ковровское	Великовское	зеленые зоны	Участки лесов вокруг сельских населённых пунктов и садовых товариществ – другие особо защитные участки лесов	59	5,6	4,10
Ковровское	Великовское	Запретные полосы лесов располож, вдоль водных объектов	Участки лесов вокруг сельских населённых пунктов и садовых товариществ – другие особо защитные участки лесов	60	1-9,11-14,19-25, 28	39,90
Ковровское	Великовское	Защитные полосы вдоль Ж/А дорог	Участки лесов вокруг сельских населённых пунктов и садовых товариществ – другие особо защитные участки лесов	61	1,4	1,90
Ковровское	Великовское	зеленые зоны	Участки лесов вокруг сельских населённых пунктов и садовых товариществ – другие особо защитные участки лесов	61	5-9,11-16,18-20, 23,24	38,70
Ковровское	Великовское	зеленые зоны	Участки лесов вокруг сельских населённых пунктов и садовых товариществ – другие особо защитные участки лесов	62	4,8,10,15,16,17,19,23	29,30
Ковровское	Великовское	Защитные полосы вдоль Ж/А дорог	Участки лесов вокруг сельских населённых пунктов и садовых товариществ – другие особо защитные участки лесов	62	1-3,5,6,7,9,12,13,14,18,20,21, 22,24,25	18,60
Ковровское	Великовское	зеленые зоны	Участки лесов вокруг сельских населённых пунктов и садовых товариществ – другие особо защитные участки лесов	63	1-11	27,00

Наименование лесничества	Наименование участкового лесничества	Целевое назначение лесов, категория защитных лесов	Виды ОЗУ	№ квартала	№ выдела	Площадь, га
1	2	3	4	5	6	7
Ковровское	Великовское	зеленые зоны	Участки лесов вокруг сельских населённых пунктов и садовых товариществ – другие особо защитные участки лесов	64	13,14,20	5,60
Ковровское	Великовское	зеленые зоны	Участки лесов вокруг сельских населённых пунктов и садовых товариществ – другие особо защитные участки лесов	65	9,10	2,30
Ковровское	Великовское	Запретные полосы лесов располож, вдоль водных объектов	Участки лесов вокруг сельских населённых пунктов и садовых товариществ – другие особо защитные участки лесов	68	2,8,9	5,40
Ковровское	Великовское	Запретные полосы лесов располож, вдоль водных объектов	Участки лесов вокруг сельских населённых пунктов и садовых товариществ – другие особо защитные участки лесов	69	3,4	2,90
Ковровское	Великовское	Запретные полосы лесов располож, вдоль водных объектов	Участки лесов вокруг сельских населённых пунктов и садовых товариществ – другие особо защитные участки лесов	70	15-19,22-31,34-43,49,51,52,54	60,80
Ковровское	Великовское	Запретные полосы лесов располож, вдоль водных объектов	Участки лесов вокруг сельских населённых пунктов и садовых товариществ – другие особо защитные участки лесов	71	14-17,26-32,37	107,10
Ковровское	Великовское	Запретные полосы лесов располож, вдоль водных объектов	Участки лесов вокруг сельских населённых пунктов и садовых товариществ – другие особо защитные участки лесов	72	1-4,6-8,10-12,14-17,19	32,80
Ковровское	Великовское	Запретные полосы	Участки лесов вокруг	73	1-28	62,80

Наименование лесничества	Наименование участкового лесничества	Целевое назначение лесов, категория защитных лесов	Виды ОЗУ	№ квартала	№ выдела	Площадь, га
1	2	3	4	5	6	7
		лесов располож, вдоль водных объектов	сельских населённых пунктов и садовых товариществ – другие особо защитные участки лесов			
Ковровское	Великовское	Запретные полосы лесов располож, вдоль водных объектов	Участки лесов вокруг сельских населённых пунктов и садовых товариществ – другие особо защитные участки лесов	74	1-8,10	16,70
Ковровское	Великовское	Запретные полосы лесов располож, вдоль водных объектов	Участки лесов вокруг сельских населённых пунктов и садовых товариществ – другие особо защитные участки лесов	75	1,7-10,12,14,21, 27	34,60
Ковровское	Великовское	Запретные полосы лесов располож, вдоль водных объектов	Участки лесов вокруг сельских населённых пунктов и садовых товариществ – другие особо защитные участки лесов	76	1,6,10,14,15,22-24, 30-36	40,60
Ковровское	Великовское	Запретные полосы лесов располож, вдоль водных объектов	Участки лесов вокруг сельских населённых пунктов и садовых товариществ – другие особо защитные участки лесов	79	1,2,4-6,8-15	32,40
Ковровское	Великовское	Запретные полосы лесов располож, вдоль водных объектов	Участки лесов вокруг сельских населённых пунктов и садовых товариществ – другие особо защитные участки лесов	81	1-4,7,12	12,50
Ковровское	Великовское	Запретные полосы лесов располож, вдоль водных объектов	Участки лесов вокруг сельских населённых пунктов и садовых товариществ – другие особо защитные участки лесов	82	3,6-10,13,14,44,45,46,54,55	37,10
Ковровское	Великовское	Запретные полосы лесов располож,	Участки лесов вокруг сельских населённых	83	7-14,16	22,20

Наименование лесничества	Наименование участкового лесничества	Целевое назначение лесов, категория защитных лесов	Виды ОЗУ	№ квартала	№ выдела	Площадь, га
1	2	3	4	5	6	7
		вдоль водных объектов	пунктов и садовых товариществ – другие особо защитные участки лесов			
Ковровское	Великовское	Запретные полосы лесов располож, вдоль водных объектов	Участки лесов вокруг сельских населённых пунктов и садовых товариществ – другие особо защитные участки лесов	84	1,3,9-16	15,40
Ковровское	Великовское	Запретные полосы лесов располож, вдоль водных объектов	Участки лесов вокруг сельских населённых пунктов и садовых товариществ – другие особо защитные участки лесов	85	1,2,4-15	36,60
Ковровское	Великовское	Запретные полосы лесов располож, вдоль водных объектов	Участки лесов вокруг сельских населённых пунктов и садовых товариществ – другие особо защитные участки лесов	87	1	3,10
Ковровское	Великовское	Запретные полосы лесов располож, вдоль водных объектов	Участки лесов вокруг сельских населённых пунктов и садовых товариществ – другие особо защитные участки лесов	90	1-3,5,6,24-28	24,90
Ковровское	Великовское	Запретные полосы лесов располож, вдоль водных объектов	Участки лесов вокруг сельских населённых пунктов и садовых товариществ – другие особо защитные участки лесов	91	8,15,24-31	22,20
Ковровское	Великовское	Запретные полосы лесов располож, вдоль водных объектов	Участки лесов вокруг сельских населённых пунктов и садовых товариществ – другие особо защитные участки лесов	93	3-5	11,50
Ковровское	Великовское	Запретные полосы лесов располож, вдоль водных объектов	Участки лесов вокруг сельских населённых пунктов и садовых товариществ – другие особо защитные участки лесов	95	18-20,22,24-26	21,60

Наименование лесничества	Наименование участкового лесничества	Целевое назначение лесов, категория защитных лесов	Виды ОЗУ	№ квартала	№ выдела	Площадь, га
1	2	3	4	5	6	7
		объектов	товариществ – другие особо защитные участки лесов			
Ковровское	Великовское	Запретные полосы лесов располож, вдоль водных объектов	Участки лесов вокруг сельских населённых пунктов и садовых товариществ – другие особо защитные участки лесов	101	1-9	17,60
Ковровское	Великовское	Запретные полосы лесов располож, вдоль водных объектов	Участки лесов вокруг сельских населённых пунктов и садовых товариществ – другие особо защитные участки лесов	104	32-36	9,10
Ковровское	Великовское	Запретные полосы лесов располож, вдоль водных объектов	Участки лесов вокруг сельских населённых пунктов и садовых товариществ – другие особо защитные участки лесов	107	9-21	49,00
Ковровское	Великовское	Запретные полосы лесов располож, вдоль водных объектов	Участки лесов вокруг сельских населённых пунктов и садовых товариществ – другие особо защитные участки лесов	108	1,2,6,8,9, 11-15,22-25,28,29,30	37,50
Ковровское	Великовское	Запретные полосы лесов располож, вдоль водных объектов	Участки лесов вокруг сельских населённых пунктов и садовых товариществ – другие особо защитные участки лесов	109	1-4,8-11,16	27,90
Ковровское	Великовское	Запретные полосы лесов располож, вдоль водных объектов	Участки лесов вокруг сельских населённых пунктов и садовых товариществ – другие особо защитные участки лесов	110	4-8,10,22-25,27, 28,43,44,46,58	35,00
Ковровское	Великовское	эксплуатационные	Участки лесов вокруг сельских населённых пунктов и садовых товариществ – другие особо	119	1-10	38,20

Наименование лесничества	Наименование участкового лесничества	Целевое назначение лесов, категория защитных лесов	Виды ОЗУ	№ квартала	№ выдела	Площадь, га
1	2	3	4	5	6	7
			защитные участки лесов			
Ковровское	Великовское	эксплуатационные	Участки лесов вокруг сельских населённых пунктов и садовых товариществ – другие особо защитные участки лесов	120	1-3	6,20
Ковровское	Великовское	эксплуатационные	Участки лесов вокруг сельских населённых пунктов и садовых товариществ – другие особо защитные участки лесов	121	25,26	2,80
Ковровское	Великовское	эксплуатационные	Участки лесов вокруг сельских населённых пунктов и садовых товариществ – другие особо защитные участки лесов	126	7-14,16,17,19, 21-34	59,00
Ковровское	Клязьмогородское	зеленые зоны	Берегозащитные, почвозащитные уч-ки лесов, вдоль вод., скл, овр,	17	16,18,21-25,28	13,50
Ковровское	Клязьмогородское	зеленые зоны	Берегозащитные, почвозащитные уч-ки лесов, вдоль вод., скл, овр,	18	1,6-9,15,17-19,23 24,27-29,34,36,38, 40,42	23,30
Ковровское	Клязьмогородское	Запретные полосы лесов располож, вдоль водных объектов	Берегозащитные, почвозащитные уч-ки лесов, вдоль вод., скл, овр,	41	33,35	2,40
Ковровское	Клязьмогородское	эксплуатационные	Берегозащитные, почвозащитные уч-ки лесов, вдоль вод., скл, овр,	44	7,8,10,18	8,50
Ковровское	Клязьмогородское	нерестоохранные полосы лесов	Берегозащитные, почвозащитные уч-ки лесов, вдоль вод., скл. овр.	60	1-9	42,50
Ковровское	Клязьмогородское	Запретные полосы лесов располож. вдоль водных	Берегозащитные, почвозащитные уч-ки лесов, вдоль вод., скл. овр.	62	6,7,8	4,00

Наименование лесничества	Наименование участкового лесничества	Целевое назначение лесов, категория защитных лесов	Виды ОЗУ	№ квартала	№ выдела	Площадь, га
1	2	3	4	5	6	7
		объектов				
Ковровское	Клязьмогородское	Запретные полосы лесов располож. вдоль водных объектов	Берегозащитные, почвозащитные уч-ки лесов, вдоль вод., скл. овр.	63	10,17	2,80
Ковровское	Клязьмогородское	Запретные полосы лесов располож. вдоль водных объектов	Берегозащитные, почвозащитные уч-ки лесов, вдоль вод., скл. овр.	64	2,5,6,14	16,40
Ковровское	Клязьмогородское	Запретные полосы лесов располож. вдоль водных объектов	Берегозащитные, почвозащитные уч-ки лесов, вдоль вод., скл. овр.	65	22,28,31,35	9,60
Ковровское	Клязьмогородское	нерестоохранные полосы лесов	Берегозащитные, почвозащитные уч-ки лесов, вдоль вод., скл. овр.	65	2,4,6,13,14,15,16,18,20,21,25,26,32	31,60
Ковровское	Клязьмогородское	нерестоохранные полосы лесов	Берегозащитные, почвозащитные уч-ки лесов, вдоль вод., скл. овр.	66	4-11,13,15-19,21-25	58,10
Ковровское	Клязьмогородское	Запретные полосы лесов располож. вдоль водных объектов	Берегозащитные, почвозащитные уч-ки лесов, вдоль вод., скл. овр.	69	5	7,20
Ковровское	Клязьмогородское	Запретные полосы лесов располож. вдоль водных объектов	Берегозащитные, почвозащитные уч-ки лесов, вдоль вод., скл. овр.	70	1,5,7-11,14,16,17,18,21,22,25,30	59,80
Ковровское	Клязьмогородское	нерестоохранные полосы лесов	Берегозащитные, почвозащитные уч-ки лесов, вдоль вод., скл. овр.	71	1-9	76,90
Ковровское	Клязьмогородское	нерестоохранные полосы лесов	Берегозащитные, почвозащитные уч-ки лесов, вдоль вод., скл. овр.	72	1,4-9,12-15,17,18	37,30
Ковровское	Клязьмогородское	Запретные полосы лесов располож. вдоль водных	Берегозащитные, почвозащитные уч-ки лесов, вдоль вод., скл. овр.	73	31	1,80

Наименование лесничества	Наименование участкового лесничества	Целевое назначение лесов, категория защитных лесов	Виды ОЗУ	№ квартала	№ выдела	Площадь, га
1	2	3	4	5	6	7
		объектов				
Ковровское	Клязьмогородецкое	Запретные полосы лесов располож. вдоль водных объектов	Берегозащитные, почвозащитные уч-ки лесов, вдоль вод., скл. овр.	74	19	0,70
Ковровское	Клязьмогородецкое	Запретные полосы лесов располож. вдоль водных объектов	Берегозащитные, почвозащитные уч-ки лесов, вдоль вод., скл. овр.	75	3,9,18	10,00
Ковровское	Клязьмогородецкое	Запретные полосы лесов располож. вдоль водных объектов	Берегозащитные, почвозащитные уч-ки лесов, вдоль вод., скл. овр.	76	1,3,5,10-14,16,18	18,70
Ковровское	Клязьмогородецкое	Запретные полосы лесов располож. вдоль водных объектов	Берегозащитные, почвозащитные уч-ки лесов, вдоль вод., скл. овр.	77	1-12,15	41,70
Ковровское	Клязьмогородецкое	Защитные полосы вдоль Ж/А дорог	Берегозащитные, почвозащитные уч-ки лесов, вдоль вод., скл. овр.	78	13,50	0,3
Ковровское	Клязьмогородецкое	Запретные полосы лесов располож. вдоль водных объектов	Берегозащитные, почвозащитные уч-ки лесов, вдоль вод., скл. овр.	78	17,20,21,22, 24-29,32,33,35,36,37,40,41,42,47,48,49,55	109,40

Наименование лесничества	Наименование участкового лесничества	Целевое назначение лесов, категория защитных лесов	Виды ОЗУ	№ квартала	№ выдела	Площадь, га
1	2	3	4	5	6	7
Ковровское	Клязьмогородецкое	Запретные полосы лесов располож. вдоль водных объектов	Берегозащитные, почвозащитные уч-ки лесов, вдоль вод., скл. овр.	79	16	1,80
Ковровское	Клязьмогородецкое	Запретные полосы лесов располож. вдоль водных объектов	Берегозащитные, почвозащитные уч-ки лесов, вдоль вод., скл. овр.	80	1,2,3	8,80
Ковровское	Клязьмогородецкое	зеленые зоны	Берегозащитные, почвозащитные уч-ки лесов, вдоль вод., скл. овр.	119	8-10,13,18,21,24, 33	6,20
Ковровское	Клязьмогородецкое	Защитные полосы вдоль Ж/А дорог	опушки лесов, граничащие с безлесным пространством	1	34,35,53	5,30
Ковровское	Клязьмогородецкое	Запретные полосы лесов располож, вдоль водных объектов	опушки лесов, граничащие с безлесным пространством	1	41,42,45-49	16,10
Ковровское	Клязьмогородецкое	Запретные полосы лесов располож, вдоль водных объектов	опушки лесов, граничащие с безлесным пространством	3	1-4,7,8,10-16,24	16,90
Ковровское	Клязьмогородецкое	Запретные полосы лесов располож, вдоль водных объектов	опушки лесов, граничащие с безлесным пространством	5	1-9,11,14,15,19, 20 ,27	23,10
Ковровское	Клязьмогородецкое	Запретные полосы лесов располож, вдоль водных объектов	опушки лесов, граничащие с безлесным пространством	10	4,6,8,10,11,13-17,19-22,25-28	39,90
Ковровское	Клязьмогородецкое	Запретные полосы лесов располож, вдоль водных объектов	Другие особо защитные участки лесов (небольшие участки лесов,	11	1,2	5,40

			распол, среди безлесных пространств)			
Ковровское	Клязьмогородецкое	Запретные полосы лесов располож, вдоль водных объектов	опушки лесов, граничащие с безлесным пространством	12	19	1,60
Ковровское	Клязьмогородецкое	Запретные полосы лесов располож, вдоль водных объектов	опушки лесов, граничащие с безлесным пространством	13	1,2,7,14,18-20,26-28	26,80
Ковровское	Клязьмогородецкое	Запретные полосы лесов располож, вдоль водных объектов	опушки лесов, граничащие с безлесным пространством	14	4,8,13,14,17	13,80
Ковровское	Клязьмогородецкое	эксплуатационные	опушки лесов, граничащие с безлесным пространством	51	13,14,26	6,90
Ковровское	Клязьмогородецкое	эксплуатационные	опушки лесов, граничащие с безлесным пространством	52	11,15,16,32	9,30
Ковровское	Клязьмогородецкое	эксплуатационные	опушки лесов, граничащие с безлесным пространством	53	55-59	5,10
Ковровское	Клязьмогородецкое	эксплуатационные	опушки лесов, граничащие с безлесным пространством	54	1-7,9-11,17,18,40	31,80
Ковровское	Клязьмогородецкое	Запретные полосы лесов располож, вдоль водных объектов	опушки лесов, граничащие с безлесным пространством	81	1-4,7,8,9,11	25,10
Ковровское	Клязьмогородецкое	эксплуатационные	опушки лесов, граничащие с безлесным пространством	85	1,3-12,14,15,18-21	40,00
Ковровское	Клязьмогородецкое	эксплуатационные	опушки лесов, граничащие с	86	1,4,7,10,12,17-19	16,80

			безлесным пространством			
Ковровское	Клязьмогородецкое	Защитные полосы вдоль Ж/А дорог	опушки лесов, граничащие с безлесным пространством	95	1	0,80
Ковровское	Клязьмогородецкое	Защитные полосы вдоль Ж/А дорог	Другие особо защитные участки лесов (небольшие участки лесов, распол, среди безлесных пространств)	11	13,14	4,00
Ковровское	Клязьмогородецкое	Запретные полосы лесов располож, вдоль водных объектов	Другие особо защитные участки лесов (небольшие участки лесов, распол, среди безлесных пространств)	11	3-5,10-12	13,90
Ковровское	Клязьмогородецкое	Защитные полосы вдоль Ж/А дорог	Другие особо защитные участки лесов (небольшие участки лесов, распол, среди безлесных пространств)	78	10	0,10
Ковровское	Клязьмогородецкое	Запретные полосы лесов располож, вдоль водных объектов	Другие особо защитные участки лесов (небольшие участки лесов, распол, среди безлесных пространств)	13	29-32	5,30
Ковровское	Клязьмогородецкое	Запретные полосы лесов располож, вдоль водных объектов	Другие особо защитные участки лесов (небольшие участки лесов, распол, среди безлесных пространств)	14	18	0,30

Наименование лесничества	Наименование участкового лесничества	Целевое назначение лесов, категория защитных лесов	Виды ОЗУ	№ квартала	№ выдела	Площадь, га
1	2	3	4	5	6	7
Ковровское	Клязьмогородецкое	Защитные полосы вдоль Ж/А дорог	особо охраняемые части государственных природных заказников и других особо охраняемых природных территорий	15	1,2	3,00
Ковровское	Клязьмогородецкое	нерестоохраняемые полосы лесов	особо охраняемые части государственных природных заказников и других особо охраняемых природных территорий	17	27,29,30	9,00
Ковровское	Клязьмогородецкое	зеленые зоны	особо охраняемые части государственных природных заказников и других особо охраняемых природных территорий	17	1-15, 17,19,20,26	28,60
Ковровское	Клязьмогородецкое	Защитные полосы вдоль Ж/А дорог	особо охраняемые части государственных природных заказников и других особо охраняемых природных территорий	21	1,2,5,7-13	8,80
Ковровское	Клязьмогородецкое	нерестоохраняемые полосы лесов	Участки лесов вокруг сельских населённых пунктов и садовых товариществ – другие особо защитные участки лесов	32	1-17	68,00
Ковровское	Клязьмогородецкое	нерестоохраняемые полосы лесов	Участки лесов вокруг сельских населённых пунктов и садовых товариществ – другие особо защитные участки лесов	33	1-38	104,00

Наименование лесничества	Наименование участкового лесничества	Целевое назначение лесов, категория защитных лесов	Виды ОЗУ	№ квартала	№ выдела	Площадь, га
1	2	3	4	5	6	7
Ковровское	Клязьмогородское	нерестоохранные полосы лесов	особо охраняемые части государственных природных заказников и других особо охраняемых природных территорий	35	1-50	233,00
Ковровское	Клязьмогородское	нерестоохранные полосы лесов	особо охраняемые части государственных природных заказников и других особо охраняемых природных территорий	37	1-34,39-42	118,60
Ковровское	Клязьмогородское	нерестоохранные полосы лесов	особо охраняемые части государственных природных заказников и других особо охраняемых природных территорий	43	2,3,5,6,7,27,28,32	36,60
Ковровское	Клязьмогородское	Запретные полосы лесов располож, вдоль водных объектов	особо охраняемые части государственных природных заказников и других особо охраняемых природных территорий	43	1,4,8-14,16,30,31	71,80
Ковровское	Клязьмогородское	эксплуатационные	Участки лесов вокруг сельских населённых пунктов и садовых товариществ – другие особо защитные участки лесов	44	1-4,6,9,11-17,19, 20	25,30
Ковровское	Клязьмогородское	эксплуатационные	Участки лесов вокруг сельских населённых пунктов и садовых товариществ – другие особо защитные участки лесов	46	1,2,4-12,14,15	25,00

Наименование лесничества	Наименование участкового лесничества	Целевое назначение лесов, категория защитных лесов	Виды ОЗУ	№ квартала	№ выдела	Площадь, га
1	2	3	4	5	6	7
Ковровское	Клязьмогородецкое	эксплуатационные	Участки лесов вокруг сельских населённых пунктов и садовых товариществ – другие особо защитные участки лесов	48	1-8,10-14,18,21,22 24-30,32-35	53,20
Ковровское	Клязьмогородецкое	эксплуатационные	Участки лесов вокруг сельских населённых пунктов и садовых товариществ – другие особо защитные участки лесов	49	3,5-23	49,80
Ковровское	Клязьмогородецкое	эксплуатационные	Участки лесов вокруг сельских населённых пунктов и садовых товариществ – другие особо защитные участки лесов	50	1,3-10,14,15,17,18 22,25-31,34-36,38	66,60
Ковровское	Клязьмогородецкое	Запретные полосы лесов располож. вдоль водных объектов	Другие особо защитные участки лесов (небольшие участки лесов, распол.среди безлесных пространств)	78	11,12,52,56	6,60
Ковровское	Клязьмогородецкое	Запретные полосы лесов располож. вдоль водных объектов	Участки лесов вокруг сельских населённых пунктов и садовых товариществ – другие особо защитные участки лесов	78	14,16	0,70
Ковровское	Клязьмогородецкое	Защитные полосы вдоль Ж/А дорог	Участки лесов вокруг сельских населённых пунктов и садовых товариществ – другие	78	15	5,20

Наименование лесничества	Наименование участкового лесничества	Целевое назначение лесов, категория защитных лесов	Виды ОЗУ	№ квартала	№ выдела	Площадь, га
1	2	3	4	5	6	7
			особо защитные участки лесов			
Ковровское	Клязьмогородецкое	Запретные полосы лесов располож, вдоль водных объектов	Берегозащитные, почвозащитные уч-ки лесов, вдоль вод., скл, овр,	82	8-13	8,80
Ковровское	Клязьмогородецкое	Защитные полосы вдоль Ж/А дорог	Берегозащитные, почвозащитные уч-ки лесов, вдоль вод., скл. овр.	82	14	0,40
Ковровское	Клязьмогородецкое	Запретные полосы лесов располож. вдоль водных объектов	Берегозащитные, почвозащитные уч-ки лесов, вдоль вод., скл. овр.	83	3,6,7,14,15,21,24,25	7,50
Ковровское	Клязьмогородецкое	Запретные полосы лесов располож, вдоль водных объектов	Другие особо защитные участки лесов (небольшие участки лесов, распол, среди безлесных пространств)	83	4,5,8	4,50
Ковровское	Клязьмогородецкое	Защитные полосы вдоль Ж/А дорог	Участки лесов вокруг сельских населённых пунктов и садовых товариществ – другие особо защитные участки лесов	90	1-6, 16,17,41,46,47,50-76	55,20
Ковровское	Клязьмогородецкое	Запретные полосы лесов располож, вдоль водных объектов	Участки лесов вокруг сельских населённых пунктов и садовых товариществ – другие особо защитные участки лесов	90	12-15,18,21-36,38,40,43,44,45,48,49,77	78,40
Ковровское	Клязьмогородецкое	Запретные полосы лесов располож, вдоль водных объектов	Участки лесов вокруг сельских населённых пунктов и садовых товариществ – другие	91	6,8	3,90

Наименование лесничества	Наименование участкового лесничества	Целевое назначение лесов, категория защитных лесов	Виды ОЗУ	№ квартала	№ выдела	Площадь, га
1	2	3	4	5	6	7
			особо защитные участки лесов			
Ковровское	Клязьмогородецкое	Защитные полосы вдоль Ж/А дорог	Участки лесов вокруг сельских населённых пунктов и садовых товариществ – другие особо защитные участки лесов	91	3-5,7,9-13	13,80
Ковровское	Клязьмогородецкое	Запретные полосы лесов располож, вдоль водных объектов	Участки лесов вокруг сельских населённых пунктов и садовых товариществ – другие особо защитные участки лесов	92	6,16,18,23	15,48
Ковровское	Клязьмогородецкое	Запретные полосы лесов располож, вдоль водных объектов	Другие особо защитные участки лесов (небольшие участки лесов, распол, среди безлесных пространств)	92	3,4,7-15,24,25	13,65
Ковровское	Клязьмогородецкое	Запретные полосы лесов располож, вдоль водных объектов	Участки лесов вокруг сельских населённых пунктов и садовых товариществ – другие особо защитные участки лесов	92	17,19,20,21,22, 26, 27,28	8,21
Ковровское	Клязьмогородецкое	Защитные полосы вдоль Ж/А дорог	Другие особо защитные участки лесов (небольшие участки лесов, распол, среди безлесных пространств)	92	1,2,5,29	5,10
Ковровское	Клязьмогородецкое	Защитные полосы вдоль Ж/А дорог	Участки лесов вокруг сельских населённых пунктов и садовых	95	2	0,50

Наименование лесничества	Наименование участкового лесничества	Целевое назначение лесов, категория защитных лесов	Виды ОЗУ	№ квартала	№ выдела	Площадь, га
1	2	3	4	5	6	7
			товариществ – другие особо защитные участки лесов			
Ковровское	Клязьмогородецкое	Запретные полосы лесов располож, вдоль водных объектов	Участки лесов вокруг сельских населённых пунктов и садовых товариществ – другие особо защитные участки лесов	98	15,16	5,30
Ковровское	Клязьмогородецкое	Защитные полосы вдоль Ж/А дорог	Участки лесов вокруг сельских населённых пунктов и садовых товариществ – другие особо защитные участки лесов	99	1-4,19-21	3,40
Ковровское	Клязьмогородецкое	зеленые зоны	Участки лесов вокруг сельских населённых пунктов и садовых товариществ – другие особо защитные участки лесов	99	5-9,11	15,30
Ковровское	Клязьмогородецкое	зеленые зоны	Участки лесов вокруг сельских населённых пунктов и садовых товариществ – другие особо защитные участки лесов	106	1-29	149,00
Ковровское	Клязьмогородецкое	зеленые зоны	Участки лесов вокруг сельских населённых пунктов и садовых товариществ – другие особо защитные участки лесов	107	1-17	68,00
Ковровское	Клязьмогородецкое	нерестоохранные полосы лесов	Берегозащитные, почвозащитные уч-ки лесов, вдоль вод., скл,	109	12,16,17,20-24	25,30

Наименование лесничества	Наименование участкового лесничества	Целевое назначение лесов, категория защитных лесов	Виды ОЗУ	№ квартала	№ выдела	Площадь, га
1	2	3	4	5	6	7
			овр,			
Ковровское	Клязьмогородское	нерестоохранные полосы лесов	особо охраняемые части государственных природных заказников и других особо охраняемых природных территорий	109	1-11,13-15, 18,19,25	29,70
Ковровское	Клязьмогородское	зеленые зоны	Участки лесов вокруг сельских населённых пунктов и садовых товариществ – другие особо защитные участки лесов	110	16-20	27,20
Ковровское	Клязьмогородское	Запретные полосы лесов располож, вдоль водных объектов	Берегозащитные, почвозащитные уч-ки лесов, вдоль вод., скл, овр,	111	11-16	7,00
Ковровское	Клязьмогородское	нерестоохранные полосы лесов	Берегозащитные, почвозащитные уч-ки лесов, вдоль вод., скл, овр,	112	6,7,11-13,45,46	6,70
Ковровское	Клязьмогородское	нерестоохранные полосы лесов	Берегозащитные, почвозащитные уч-ки лесов, вдоль вод., скл, овр,	114	10,11,14,15,19,22	19,60
Ковровское	Клязьмогородское	Защитные полосы вдоль Ж/А дорог	Участки лесов вокруг сельских населённых пунктов и садовых товариществ – другие особо защитные участки лесов	131	1,9	0,90
Ковровское	Клязьмогородское	эксплуатационные	Участки лесов вокруг сельских населённых пунктов и садовых товариществ – другие особо защитные	131	21	1,50

Наименование лесничества	Наименование участкового лесничества	Целевое назначение лесов, категория защитных лесов	Виды ОЗУ	№ квартала	№ выдела	Площадь, га
1	2	3	4	5	6	7
			участки лесов			
Ковровское	Клязьмогородецкое	зеленые зоны	Участки лесов вокруг сельских населённых пунктов и садовых товариществ – другие особо защитные участки лесов	133	1-7,15,19,20,30	11,40
Ковровское	Клязьмогородецкое	Защитные полосы вдоль Ж/А дорог	Участки лесов вокруг сельских населённых пунктов и садовых товариществ – другие особо защитные	134	1-9	11,60
Ковровское	Клязьмогородецкое	зеленые зоны	участки лесов Участки лесов вокруг сельских населённых пунктов и садовых товариществ – другие особо защитные участки лесов	134	11-44	87,50
Ковровское	Клязьмогородецкое	Защитные полосы вдоль Ж/А дорог	Участки лесов вокруг сельских населённых пунктов и садовых товариществ – другие особо защитные участки лесов	135	1-4,6,8,9,11,14	13,90
Ковровское	Клязьмогородецкое	зеленые зоны	Участки лесов вокруг сельских населённых пунктов и садовых товариществ – другие особо защитные участки лесов	135	5,7,10,12,13, 15-34	55,20
Ковровское	Клязьмогородецкое	зеленые зоны	Участки лесов вокруг сельских населённых пунктов и садовых товариществ – другие особо защитные	136	1-34,36-38,41-48	64,30

Наименование лесничества	Наименование участкового лесничества	Целевое назначение лесов, категория защитных лесов	Виды ОЗУ	№ квартала	№ выдела	Площадь, га
1	2	3	4	5	6	7
			участки лесов			
Ковровское	Клязьмогородецкое	Защитные полосы вдоль Ж/А дорог	особо охраняемые части государственных природных заказников и других особо охраняемых природных территорий	15	2	1,3
Ковровское	Клязьмогородецкое	Запретные полосы лесов располож, вдоль водных объектов	особо охраняемые части государственных природных заказников и других особо охраняемых природных территорий	15	3-12	21,70
Ковровское	Клязьмогородецкое	Запретные полосы лесов располож, вдоль водных объектов	особо охраняемые части государственных природных заказников и других особо охраняемых природных территорий	16	1-45	59,00
Ковровское	Клязьмогородецкое	Запретные полосы лесов располож, вдоль водных объектов	особо охраняемые части государственных природных заказников и других особо охраняемых природных территорий	21	3,4,6,14-24	32,20
Ковровское	Клязьмогородецкое	Запретные полосы лесов располож, вдоль водных объектов	особо охраняемые части государственных природных заказников и других особо охраняемых природных территорий	22	1-11	27,00
Ковровское	Клязьмогородецкое	Запретные полосы лесов располож, вдоль водных объектов	особо охраняемые части государственных природных заказников и других особо охраняемых природных территорий	25	1-37	88,00

Наименование лесничества	Наименование участкового лесничества	Целевое назначение лесов, категория защитных лесов	Виды ОЗУ	№ квартала	№ выдела	Площадь, га
1	2	3	4	5	6	7
			природных территорий			
Ковровское	Клязьмогородецкое	Запретные полосы лесов располож, вдоль водных объектов	особо охраняемые части государственных природных заказников и других особо охраняемых природных территорий	26	1-38	72,00
Ковровское	Клязьмогородецкое	Запретные полосы лесов располож, вдоль водных объектов	особо охраняемые части государственных природных заказников и других особо охраняемых природных территорий	27	1-33	53,00
Ковровское	Клязьмогородецкое	Запретные полосы лесов располож, вдоль водных объектов	особо охраняемые части государственных природных заказников и других особо охраняемых природных территорий	29	1-22	57,00
Ковровское	Клязьмогородецкое	Запретные полосы лесов располож, вдоль водных объектов	особо охраняемые части государственных природных заказников и других особо охраняемых природных территорий	30	1-17	22,00
Ковровское	Клязьмогородецкое	Запретные полосы лесов располож, вдоль водных объектов	особо охраняемые части государственных природных заказников и других особо охраняемых природных территорий	31	1-13	23,00
Ковровское	Ивановское I	эксплуатационные	Берегозащитные, почвозащитные уч-ки лесов, вдоль вод., скл. овр.	22	12-15,17-22, 24-29,31	28,50
Ковровское	Ивановское I	эксплуатационные	Берегозащитные,	23	1-3,12	4,00

Наименование лесничества	Наименование участкового лесничества	Целевое назначение лесов, категория защитных лесов	Виды ОЗУ	№ квартала	№ выдела	Площадь, га
1	2	3	4	5	6	7
			почвозащитные уч-ки лесов, вдоль вод., скл. овр.			
Ковровское	Ивановское I	эксплуатационные	Берегозащитные, почвозащитные уч-ки лесов, вдоль вод., скл. овр.	24	1-10,14,15,17,20,21,23	27,90
Ковровское	Ивановское I	эксплуатационные	Берегозащитные, почвозащитные уч-ки лесов, вдоль вод., скл. овр.	25	23,26	1,90
Ковровское	Ивановское I	эксплуатационные	Берегозащитные, почвозащитные уч-ки лесов, вдоль вод., скл. овр.	27	9-12,19,20,22-24,26,27	12,70
Ковровское	Ивановское I	эксплуатационные	Берегозащитные, почвозащитные уч-ки лесов, вдоль вод., скл. овр.	41	1,23	6,40
Ковровское	Ивановское I	эксплуатационные	Берегозащитные, почвозащитные уч-ки лесов, вдоль вод., скл. овр.	42	1-10,35	21,10
Ковровское	Ивановское I	эксплуатационные	Берегозащитные, почвозащитные уч-ки лесов, вдоль вод., скл. овр.	43	31-34,44,46,48,49	6,40
Ковровское	Ивановское I	эксплуатационные	Берегозащитные, почвозащитные уч-ки лесов, вдоль вод., скл. овр.	44	1,3,5	5,90
Ковровское	Ивановское I	Защитные полосы вдоль Ж/А дорог	Берегозащитные, почвозащитные уч-ки лесов, вдоль вод., скл. овр.	45	30,38-41,46	6,00
Ковровское	Ивановское I	эксплуатационные	Берегозащитные,	45	53-55	4,20

Наименование лесничества	Наименование участкового лесничества	Целевое назначение лесов, категория защитных лесов	Виды ОЗУ	№ квартала	№ выдела	Площадь, га
1	2	3	4	5	6	7
			почвозащитные уч-ки лесов, вдоль вод., скл, овр,			
Ковровское	Ивановское I	эксплуатационные	Берегозащитные, почвозащитные уч-ки лесов, вдоль вод., скл, овр,	46	9,39	1,10
Ковровское	Ивановское I	эксплуатационные	Берегозащитные, почвозащитные уч-ки лесов, вдоль вод., скл, овр,	47	6,16,27	5,00
Ковровское	Ивановское I	эксплуатационные	Берегозащитные, почвозащитные уч-ки лесов, вдоль вод., скл, овр,	53	1-7,12,13,16,17, 23 24,42,43,47-50,57,58	41,50
Ковровское	Ивановское I	эксплуатационные	Берегозащитные, почвозащитные уч-ки лесов, вдоль вод., скл, овр,	67	36,38,40	15,00
Ковровское	Ивановское I	эксплуатационные	Берегозащитные, почвозащитные уч-ки лесов, вдоль вод., скл, овр,	68	16	1,80
Ковровское	Ивановское I	эксплуатационные	Берегозащитные, почвозащитные уч-ки лесов, вдоль вод., скл, овр,	75	16,47-49,51,55	16,20
Ковровское	Ивановское I	Защитные полосы вдоль Ж/А дорог	Берегозащитные, почвозащитные уч-ки лесов, вдоль вод., скл, овр,	85	25-27,33	2,30
Ковровское	Ивановское I	Защитные полосы вдоль Ж/А дорог	Берегозащитные, почвозащитные уч-ки лесов, вдоль вод., скл, овр,	87	27-29,33	2,80
Ковровское	Ивановское I	эксплуатационные	Берегозащитные,	87	25,23	2,30

Наименование лесничества	Наименование участкового лесничества	Целевое назначение лесов, категория защитных лесов	Виды ОЗУ	№ квартала	№ выдела	Площадь, га
1	2	3	4	5	6	7
			почвозащитные уч-ки лесов, вдоль вод., скл, овр,			
Ковровское	Ивановское I	эксплуатационные	Берегозащитные, почвозащитные уч-ки лесов, вдоль вод., скл, овр,	89	4-7,39,41,42	9,30
Ковровское	Ивановское I	эксплуатационные	Берегозащитные, почвозащитные уч-ки лесов, вдоль вод., скл, овр,	90	1,13,12,22,24	7,40
Ковровское	Ивановское I	эксплуатационные	Берегозащитные, почвозащитные уч-ки лесов, вдоль вод., скл, овр,	94	16,17,20,23	3,00
Ковровское	Ивановское I	эксплуатационные	Берегозащитные, почвозащитные уч-ки лесов, вдоль вод., скл, овр,	96	9,10	2,40
Ковровское	Ивановское I	эксплуатационные	Берегозащитные, почвозащитные уч-ки лесов, вдоль вод., скл, овр,	97	17,31,32,34,40,41,46,49,51-53	11,70
Ковровское	Ивановское I	эксплуатационные	Берегозащитные, почвозащитные уч-ки лесов, вдоль вод., скл, овр,	98	24	2,00
Ковровское	Ивановское I	эксплуатационные	Берегозащитные, почвозащитные уч-ки лесов, вдоль вод., скл, овр,	99	17,18,21	4,50
Ковровское	Ивановское I	эксплуатационные	Берегозащитные, почвозащитные уч-ки лесов, вдоль вод., скл, овр,	101	3,5,6,52	6,90
Ковровское	Ивановское I	эксплуатационные	Берегозащитные,	103	3,5,8,9,12,16,18, 20,21,23	8,00

Наименование лесничества	Наименование участкового лесничества	Целевое назначение лесов, категория защитных лесов	Виды ОЗУ	№ квартала	№ выдела	Площадь, га
1	2	3	4	5	6	7
			почвозащитные уч-ки лесов, вдоль вод., скл, овр,			
Ковровское	Ивановское I	Защитные полосы вдоль Ж/А дорог	Берегозащитные, почвозащитные уч-ки лесов, вдоль вод., скл, овр,	106	13,16,17,19,23,27,28,34,51,60	16,00
Ковровское	Ивановское I	эксплуатационные	опушки лесов, граничащие с безлесным пространством	18	1-4,7,13,25-29	22,80
Ковровское	Ивановское I	эксплуатационные	опушки лесов, граничащие с безлесным пространством	4	5,7,8,9,13-20,23-26,28-30	35,00
Ковровское	Ивановское I	эксплуатационные	опушки лесов, граничащие с безлесным пространством	17	11,12,23,33-35	13,40
Ковровское	Ивановское I	эксплуатационные	опушки лесов, граничащие с безлесным пространством	19	1,2	1,20
Ковровское	Ивановское I	эксплуатационные	опушки лесов, граничащие с безлесным пространством	27	1,2,5-8,13-17, 21,25	27,00
Ковровское	Ивановское I	эксплуатационные	опушки лесов, граничащие с безлесным пространством	30	10-13	5,00
Ковровское	Ивановское I	эксплуатационные	опушки лесов, граничащие с безлесным пространством	31	40-42,45-47,49, 62,70	17,60
Ковровское	Ивановское I	эксплуатационные	опушки лесов,	32	28-32,47,48,50, 69-71	20,20

Наименование лесничества	Наименование участкового лесничества	Целевое назначение лесов, категория защитных лесов	Виды ОЗУ	№ квартала	№ выдела	Площадь, га
1	2	3	4	5	6	7
			граничащие с безлесным пространством			
Ковровское	Ивановское I	эксплуатационные	опушки лесов, граничащие с безлесным пространством	34	1,2,11,17-21,28, 29	13,60
Ковровское	Ивановское I	эксплуатационные	опушки лесов, граничащие с безлесным пространством	35	10-13	18,30
Ковровское	Ивановское I	Запретные полосы лесов располож, вдоль водных объектов	опушки лесов, граничащие с безлесным пространством	38	16,17,20,21,23,25 27	12,40
Ковровское	Ивановское I	Запретные полосы лесов располож, вдоль водных объектов	опушки лесов, граничащие с безлесным пространством	39	18,19	3,40
Ковровское	Ивановское I	эксплуатационные	опушки лесов, граничащие с безлесным пространством	40	1-3,6-9,15,17,23 24	22,50
Ковровское	Ивановское I	эксплуатационные	Берегозащитные, почвозащитные уч-ки лесов, вдоль вод., скл, овр.	45	30,38-40,46	6,00
Ковровское	Ивановское I	эксплуатационные	опушки лесов, граничащие с безлесным пространством	46	37,38	3,80
Ковровское	Ивановское I	эксплуатационные	опушки лесов, граничащие с безлесным пространством	54	17,21,23-26, 35	6,70
Ковровское	Ивановское I	эксплуатационные	опушки лесов,	55	10,13,16-19	12,60

Наименование лесничества	Наименование участкового лесничества	Целевое назначение лесов, категория защитных лесов	Виды ОЗУ	№ квартала	№ выдела	Площадь, га
1	2	3	4	5	6	7
			границащие с безлесным пространством			
Ковровское	Ивановское I	эксплуатационные	опушки лесов, границащие с безлесным пространством	56	24,35-40	15,10
Ковровское	Ивановское I	эксплуатационные	опушки лесов, границащие с безлесным пространством	62	3,4,13-16,18	7,30
Ковровское	Ивановское I	эксплуатационные	опушки лесов, границащие с безлесным пространством	65	1-3,7,10,13,14,16	19,70
Ковровское	Ивановское I	эксплуатационные	опушки лесов, границащие с безлесным пространством	71	11,25,27,28,30,5289	16,70
Ковровское	Ивановское I	эксплуатационные	опушки лесов, границащие с безлесным пространством	72	1,54,55	5,40
Ковровское	Ивановское I	эксплуатационные	опушки лесов, границащие с безлесным пространством	89	12,13,17-20,27	20,30
Ковровское	Ивановское I	эксплуатационные	опушки лесов, границащие с безлесным пространством	90	25,26	2,10
Ковровское	Ивановское I	эксплуатационные	опушки лесов, границащие с безлесным пространством	95	3	1,80
Ковровское	Ивановское I	эксплуатационные	опушки лесов,	97	1,9,10,13-16,20-23,35,36	19,70

Наименование лесничества	Наименование участкового лесничества	Целевое назначение лесов, категория защитных лесов	Виды ОЗУ	№ квартала	№ выдела	Площадь, га
1	2	3	4	5	6	7
			граница с безлесным пространством			
Ковровское	Ивановское 1	эксплуатационные	небольшие участки лесов, расположенные среди безлесных пространств	1	14,15,18	4,60
Ковровское	Ивановское 1	эксплуатационные	небольшие участки лесов, расположенные среди безлесных пространств	3	1-3,5,6	6,50
Ковровское	Ивановское 1	Запретные полосы лесов располож, вдоль водных объектов	Участки лесов вокруг сельских населённых пунктов и садовых товариществ – другие особо защитные участки лесов	6	4,5,7-11	9,90
Ковровское	Ивановское 1	Запретные полосы лесов располож, вдоль водных объектов	Участки лесов вокруг сельских населённых пунктов и садовых товариществ – другие особо защитные участки лесов	7	8,10,11,15,18,19, 22,27	7,90
Ковровское	Ивановское 1	Защитные полосы вдоль Ж/А дорог	Участки лесов вокруг сельских населённых пунктов и садовых товариществ – другие особо защитные участки лесов	7	1-7,9,12-14,16,17,20,21,23-26,28,29	34,70
Ковровское	Ивановское 1	Защитные полосы вдоль Ж/А дорог	Участки лесов вокруг сельских населённых пунктов и садовых товариществ – другие особо защитные участки лесов	8	25-31,37,39-45	23,20
Ковровское	Ивановское 1	эксплуатационные	Участки лесов вокруг	8	1-24,32-36,38,46,47	56,00

Наименование лесничества	Наименование участкового лесничества	Целевое назначение лесов, категория защитных лесов	Виды ОЗУ	№ квартала	№ выдела	Площадь, га
1	2	3	4	5	6	7
			сельских населённых пунктов и садовых товариществ – другие особо защитные участки лесов			
Ковровское	Ивановское I	эксплуатационные	Участки лесов вокруг сельских населённых пунктов и садовых товариществ – другие особо защитные участки лесов	9	1-10	28,40
Ковровское	Ивановское I	Запретные полосы лесов располож, вдоль водных объектов	Участки лесов вокруг сельских населённых пунктов и садовых товариществ – другие особо защитные участки лесов	14	1-12,24-41	71,20
Ковровское	Ивановское I	Защитные полосы вдоль Ж/А дорог	Участки лесов вокруг сельских населённых пунктов и садовых товариществ – другие особо защитные участки лесов	14	13-23,31,42,43	19,80
Ковровское	Ивановское I	Защитные полосы вдоль Ж/А дорог	Участки лесов вокруг сельских населённых пунктов и садовых товариществ – другие особо защитные участки лесов	15	19	0,50
Ковровское	Ивановское I	эксплуатационные	Участки лесов вокруг сельских населённых пунктов и садовых товариществ – другие особо защитные участки лесов	15	10-18	17,80
Ковровское	Ивановское I	Защитные полосы	Участки лесов вокруг	16	1,2,8-10,18-23,32, 43-45,59	18,80

Наименование лесничества	Наименование участкового лесничества	Целевое назначение лесов, категория защитных лесов	Виды ОЗУ	№ квартала	№ выдела	Площадь, га
1	2	3	4	5	6	7
		вдоль Ж/А дорог	сельских населённых пунктов и садовых товариществ – другие особо защитные участки лесов			
Ковровское	Ивановское I	эксплуатационные	Участки лесов вокруг сельских населённых пунктов и садовых товариществ – другие особо защитные участки лесов	16	4-7, 16,17,30,31,33, 42,52,60	20,50
Ковровское	Ивановское I	Защитные полосы вдоль Ж/А дорог	Участки лесов вокруг сельских населённых пунктов и садовых товариществ – другие особо защитные участки лесов	17	1,2,6,7,8,13,14,15,16,19,20,36	21,30
Ковровское	Ивановское I	эксплуатационные	Участки лесов вокруг сельских населённых пунктов и садовых товариществ – другие особо защитные участки лесов	17	3,4,5,9,10,17,18,21,24-32	49,20
Ковровское	Ивановское I	эксплуатационные	Участки лесов вокруг сельских населённых пунктов и садовых товариществ – другие особо защитные участки лесов	22	1,2,4,5,7-11, 16,23,36-39	45,20
Ковровское	Ивановское I	эксплуатационные	Участки лесов вокруг сельских населённых пунктов и садовых товариществ – другие особо защитные участки лесов	24	11-13,16, 18,19,22	14,60
Ковровское	Ивановское I	эксплуатационные	Участки лесов вокруг	25	1-5	6,30

Наименование лесничества	Наименование участкового лесничества	Целевое назначение лесов, категория защитных лесов	Виды ОЗУ	№ квартала	№ выдела	Площадь, га
1	2	3	4	5	6	7
			сельских населённых пунктов и садовых товариществ – другие особо защитные участки лесов			
Ковровское	Ивановское I	эксплуатационные	Участки лесов вокруг сельских населённых пунктов и садовых товариществ – другие особо защитные участки лесов	27	18	2,50
Ковровское	Ивановское I	эксплуатационные	Участки лесов вокруг сельских населённых пунктов и садовых товариществ – другие особо защитные участки лесов	18	5,6,14-24,30-35	52,40
Ковровское	Ивановское I	эксплуатационные	Участки лесов вокруг сельских населённых пунктов и садовых товариществ – другие особо защитные участки лесов	19	3-5,27,31,35-39, 42,44-51,57-62	56,60
Ковровское	Ивановское I	Защитные полосы вдоль Ж/А дорог	Участки лесов вокруг сельских населённых пунктов и садовых товариществ – другие особо защитные участки лесов	28	25,26,31-46	28,90
Ковровское	Ивановское I	Запретные полосы лесов располож, вдоль водных объектов	Участки лесов вокруг сельских населённых пунктов и садовых товариществ – другие особо защитные участки лесов	29	5-8,11-13,15-18,21-26,30-36,38-44	62,60
Ковровское	Ивановское I	Защитные полосы	Участки лесов вокруг	29	9,14,19,20,27,28,29,37,45	10,40

Наименование лесничества	Наименование участкового лесничества	Целевое назначение лесов, категория защитных лесов	Виды ОЗУ	№ квартала	№ выдела	Площадь, га
1	2	3	4	5	6	7
		вдоль Ж/А дорог	сельских населённых пунктов и садовых товариществ – другие особо защитные участки лесов			
Ковровское	Ивановское I	Защитные полосы вдоль Ж/А дорог	Участки лесов вокруг сельских населённых пунктов и садовых товариществ – другие особо защитные участки лесов	30	19,20,21,26-34,41-54	41,40
Ковровское	Ивановское I	эксплуатационные	Участки лесов вокруг сельских населённых пунктов и садовых товариществ – другие особо защитные участки лесов	30	17,22,23,24,25	7,10
Ковровское	Ивановское I	эксплуатационные	Участки лесов вокруг сельских населённых пунктов и садовых товариществ – другие особо защитные участки лесов	31	44,72	1,90
Ковровское	Ивановское I	Защитные полосы вдоль Ж/А дорог	Участки лесов вокруг сельских населённых пунктов и садовых товариществ – другие особо защитные участки лесов	35	1-8,14,46	19,00
Ковровское	Ивановское I	Защитные полосы вдоль Ж/А дорог	Участки лесов вокруг сельских населённых пунктов и садовых товариществ – другие особо защитные участки лесов	36	1-14,16-20,22-27	43,50
Ковровское	Ивановское I	эксплуатационные	Участки лесов вокруг	36	21,28,29	5,00

Наименование лесничества	Наименование участкового лесничества	Целевое назначение лесов, категория защитных лесов	Виды ОЗУ	№ квартала	№ выдела	Площадь, га
1	2	3	4	5	6	7
			сельских населённых пунктов и садовых товариществ – другие особо защитные участки лесов			
Ковровское	Ивановское I	эксплуатационные	Участки лесов вокруг сельских населённых пунктов и садовых товариществ – другие особо защитные участки лесов	37	4,7-9,13-16	23,90
Ковровское	Ивановское I	Запретные полосы лесов располож, вдоль водных объектов	Участки лесов вокруг сельских населённых пунктов и садовых товариществ – другие особо защитные участки лесов	38	24,26,28,29	7,90
Ковровское	Ивановское I	Запретные полосы лесов располож, вдоль водных объектов	Участки лесов вокруг сельских населённых пунктов и садовых товариществ – другие особо защитные участки лесов	39	23,25,31-36,38,39,40,41, 42 44,49	65,50
Ковровское	Ивановское I	эксплуатационные	Участки лесов вокруг сельских населённых пунктов и садовых товариществ – другие особо защитные участки лесов	41	2,3,13,14,27,29-32,38	34,40
Ковровское	Ивановское I	эксплуатационные	Участки лесов вокруг сельских населённых пунктов и садовых товариществ – другие особо защитные участки лесов	42	17,24-29,31	29,20
Ковровское	Ивановское I	эксплуатационные	Участки лесов вокруг	43	39-42,47-50	27,40

Наименование лесничества	Наименование участкового лесничества	Целевое назначение лесов, категория защитных лесов	Виды ОЗУ	№ квартала	№ выдела	Площадь, га
1	2	3	4	5	6	7
			сельских населённых пунктов и садовых товариществ – другие особо защитные участки лесов			
Ковровское	Ивановское I	эксплуатационные	Участки лесов вокруг сельских населённых пунктов и садовых товариществ – другие особо защитные участки лесов	44	7-20	23,80
Ковровское	Ивановское I	Защитные полосы вдоль Ж/А дорог	Участки лесов вокруг сельских населённых пунктов и садовых товариществ – другие особо защитные участки лесов	45	25-27, 35,36,37,41	8,20
Ковровское	Ивановское I	эксплуатационные	Участки лесов вокруг сельских населённых пунктов и садовых товариществ – другие особо защитные участки лесов	45	33,34,43 44, 48-52	34,70
Ковровское	Ивановское I	Защитные полосы вдоль Ж/А дорог	небольшие участки лесов, расположенные среди безлесных пространств	46	17,18	3,00
Ковровское	Ивановское I	эксплуатационные	небольшие участки лесов, расположенные среди безлесных пространств	46	19,20,32	2,10
Ковровское	Ивановское I	Защитные полосы вдоль Ж/А дорог	Участки лесов вокруг сельских населённых пунктов и садовых товариществ – другие особо защитные	46	23,24,25,26,27	4,00

Наименование лесничества	Наименование участкового лесничества	Целевое назначение лесов, категория защитных лесов	Виды ОЗУ	№ квартала	№ выдела	Площадь, га
1	2	3	4	5	6	7
			участки лесов			
Ковровское	Ивановское I	эксплуатационные	Участки лесов вокруг сельских населённых пунктов и садовых товариществ – другие особо защитные участки лесов	46	1-8,10-16,21,22,28-31,35,36	65,10
Ковровское	Ивановское I	эксплуатационные	Участки лесов вокруг сельских населённых пунктов и садовых товариществ – другие особо защитные участки лесов	47	1-5,7-15,17-26,28	56,80
Ковровское	Ивановское I	эксплуатационные	Участки лесов вокруг сельских населённых пунктов и садовых товариществ – другие особо защитные участки лесов	48	1-6,9,13,14	18,70
Ковровское	Ивановское I	эксплуатационные	Участки лесов вокруг сельских населённых пунктов и садовых товариществ – другие особо защитные участки лесов	49	1-16,20,26-29,37, 38,63,65,67,68	83,30
Ковровское	Ивановское I	эксплуатационные	Участки лесов вокруг сельских населённых пунктов и садовых товариществ – другие особо защитные участки лесов	50	1-8,12-14,20-23,26	31,70
Ковровское	Ивановское I	эксплуатационные	Участки лесов вокруг сельских населённых пунктов и садовых товариществ – другие особо защитные	51	1-26,32,33	62,10

Наименование лесничества	Наименование участкового лесничества	Целевое назначение лесов, категория защитных лесов	Виды ОЗУ	№ квартала	№ выдела	Площадь, га
1	2	3	4	5	6	7
			участки лесов			
Ковровское	Ивановское I	эксплуатационные	Участки лесов вокруг сельских населённых пунктов и садовых товариществ – другие особо защитные участки лесов	52	43-60	40,70
Ковровское	Ивановское I	эксплуатационные	Участки лесов вокруг сельских населённых пунктов и садовых товариществ – другие особо защитные участки лесов	53	8-11,14,15,18-22,25,30-41,44-46, 51-56	59,80
Ковровское	Ивановское I	эксплуатационные	Участки лесов вокруг сельских населённых пунктов и садовых товариществ – другие особо защитные участки лесов	54	5-10,12-14	17,30
Ковровское	Ивановское I	эксплуатационные	Участки лесов вокруг сельских населённых пунктов и садовых товариществ – другие особо защитные участки лесов	55	1-5,9,11,12,14	27,30
Ковровское	Ивановское I	эксплуатационные	Участки лесов вокруг сельских населённых пунктов и садовых товариществ – другие особо защитные участки лесов	56	18,20,22,23,31,32 34,41,42	24,90
Ковровское	Ивановское I	Защитные полосы вдоль Ж/А дорог	Участки лесов вокруг сельских населённых пунктов и садовых товариществ – другие особо защитные	57	1-4,10,11,15-21,23- 29	25,60

Наименование лесничества	Наименование участкового лесничества	Целевое назначение лесов, категория защитных лесов	Виды ОЗУ	№ квартала	№ выдела	Площадь, га
1	2	3	4	5	6	7
			участки лесов			
Ковровское	Ивановское I	эксплуатационные	Участки лесов вокруг сельских населённых пунктов и садовых товариществ – другие особо защитные участки лесов	57	7-9,12-14,18,22,27, 30	49,20
Ковровское	Ивановское I	Защитные полосы вдоль Ж/А дорог	Участки лесов вокруг сельских населённых пунктов и садовых товариществ – другие особо защитные участки лесов	58	1-7,12-28	32,60
Ковровское	Ивановское I	эксплуатационные	Участки лесов вокруг сельских населённых пунктов и садовых товариществ – другие особо защитные участки лесов	58	8-11,27	10,00
Ковровское	Ивановское I	эксплуатационные	Участки лесов вокруг сельских населённых пунктов и садовых товариществ – другие особо защитные участки лесов	59	2,10,15,16,21,26- 31	27,00
Ковровское	Ивановское I	Защитные полосы вдоль Ж/А дорог	Участки лесов вокруг сельских населённых пунктов и садовых товариществ – другие особо защитные участки лесов	60	18	4,00
Ковровское	Ивановское I	эксплуатационные	Участки лесов вокруг сельских населённых пунктов и садовых товариществ – другие особо защитные	60	1-17,19-30	67,40

Наименование лесничества	Наименование участкового лесничества	Целевое назначение лесов, категория защитных лесов	Виды ОЗУ	№ квартала	№ выдела	Площадь, га
1	2	3	4	5	6	7
			участки лесов			
Ковровское	Ивановское I	Защитные полосы вдоль Ж/А дорог	Участки лесов вокруг сельских населённых пунктов и садовых товариществ – другие особо защитные участки лесов	61	9-16,22-24,27-29, 38-40	32,80
Ковровское	Ивановское I	эксплуатационные	Участки лесов вокруг сельских населённых пунктов и садовых товариществ – другие особо защитные участки лесов	61	1-8,17-21,25,26,30-33,37,47	28,50
Ковровское	Ивановское I	эксплуатационные	Участки лесов вокруг сельских населённых пунктов и садовых товариществ – другие особо защитные участки лесов	62	1,2,5-12	9,30
Ковровское	Ивановское I	Защитные полосы вдоль Ж/А дорог	Участки лесов вокруг сельских населённых пунктов и садовых товариществ – другие особо защитные участки лесов	63	1,2,7-12,20,24-28	19,10
Ковровское	Ивановское I	эксплуатационные	Участки лесов вокруг сельских населённых пунктов и садовых товариществ – другие особо защитные участки лесов	63	3,5,6,13-19,21-23, 29,30,33	31,60
Ковровское	Ивановское I	эксплуатационные	Участки лесов вокруг сельских населённых пунктов и садовых товариществ – другие особо защитные участки лесов	64	1-5,10,12-16, 19,25 - 30,49,50 ,52	76,60

Наименование лесничества	Наименование участкового лесничества	Целевое назначение лесов, категория защитных лесов	Виды ОЗУ	№ квартала	№ выдела	Площадь, га
1	2	3	4	5	6	7
			участки лесов			
Ковровское	Ивановское I	эксплуатационные	Участки лесов вокруг сельских населённых пунктов и садовых товариществ – другие особо защитные участки лесов	65	15	0,40
Ковровское	Ивановское I	Защитные полосы вдоль Ж/А дорог	Участки лесов вокруг сельских населённых пунктов и садовых товариществ – другие особо защитные участки лесов	70	2,3,8,9	2,10
Ковровское	Ивановское I	эксплуатационные	Участки лесов вокруг сельских населённых пунктов и садовых товариществ – другие особо защитные участки лесов	70	1,4-7,10-12,	13,90
Ковровское	Ивановское I	эксплуатационные	Участки лесов вокруг сельских населённых пунктов и садовых товариществ – другие особо защитные участки лесов	77	15-22,24-26,28-36	67,80
Ковровское	Ивановское I	эксплуатационные	Участки лесов вокруг сельских населённых пунктов и садовых товариществ – другие особо защитные участки лесов	78	10-12,17-34	71,5
Ковровское	Ивановское I	эксплуатационные	Участки лесов вокруг сельских населённых пунктов и садовых товариществ – другие особо защитные участки лесов	80	8-13	7,1

Наименование лесничества	Наименование участкового лесничества	Целевое назначение лесов, категория защитных лесов	Виды ОЗУ	№ квартала	№ выдела	Площадь, га
1	2	3	4	5	6	7
			участки лесов			
Ковровское	Ивановское I	эксплуатационные	Участки лесов вокруг сельских населённых пунктов и садовых товариществ – другие особо защитные участки лесов	81	1-5,7-14	51,8
Ковровское	Ивановское I	эксплуатационные	Участки лесов вокруг сельских населённых пунктов и садовых товариществ – другие особо защитные участки лесов	82	1-10,13,18,21,23-25,27-34	70,6
Ковровское	Ивановское I	Защитные полосы вдоль Ж/А дорог	Участки лесов вокруг сельских населённых пунктов и садовых товариществ – другие особо защитные участки лесов	84	21-23	9,7
Ковровское	Ивановское I	эксплуатационные	Участки лесов вокруг сельских населённых пунктов и садовых товариществ – другие особо защитные участки лесов	85	14,18,19	8,9
Ковровское	Ивановское I	Защитные полосы вдоль Ж/А дорог	Участки лесов вокруг сельских населённых пунктов и садовых товариществ – другие особо защитные участки лесов	85	9,10,15-17,20-24, 28-30	41,2
Ковровское	Ивановское I	Защитные полосы вдоль Ж/А дорог	Участки лесов вокруг сельских населённых пунктов и садовых товариществ – другие особо защитные участки лесов	86	11,12,14,15,26,33	9,9

Наименование лесничества	Наименование участкового лесничества	Целевое назначение лесов, категория защитных лесов	Виды ОЗУ	№ квартала	№ выдела	Площадь, га
1	2	3	4	5	6	7
			участки лесов			
Ковровское	Ивановское I	эксплуатационные	Участки лесов вокруг сельских населённых пунктов и садовых товариществ – другие особо защитные участки лесов	86	5-10,13,16-25,27-32	71,4
Ковровское	Ивановское I	Защитные полосы вдоль Ж/А дорог	Участки лесов вокруг сельских населённых пунктов и садовых товариществ – другие особо защитные участки лесов	87	1-7,18-21,30-33	30,8
Ковровское	Ивановское I	эксплуатационные	Участки лесов вокруг сельских населённых пунктов и садовых товариществ – другие особо защитные участки лесов	87	8-17,22,24,26	34,7
Ковровское	Ивановское I	эксплуатационные	Участки лесов вокруг сельских населённых пунктов и садовых товариществ – другие особо защитные участки лесов	88	4-45	87,1
Ковровское	Ивановское I	эксплуатационные	Участки лесов вокруг сельских населённых пунктов и садовых товариществ – другие особо защитные участки лесов	89	21-26,28-38	30,6
Ковровское	Ивановское I	Защитные полосы вдоль Ж/А дорог	Участки лесов вокруг сельских населённых пунктов и садовых товариществ – другие особо защитные	92	1-20	47,7

Наименование лесничества	Наименование участкового лесничества	Целевое назначение лесов, категория защитных лесов	Виды ОЗУ	№ квартала	№ выдела	Площадь, га
1	2	3	4	5	6	7
			участки лесов			
Ковровское	Ивановское 1	Защитные полосы вдоль Ж/А дорог	Участки лесов вокруг сельских населённых пунктов и садовых товариществ – другие особо защитные участки лесов	93	1-6,12,15-18,27,28	33,1
Ковровское	Ивановское 1	эксплуатационные	Участки лесов вокруг сельских населённых пунктов и садовых товариществ – другие особо защитные участки лесов	93	7-11,13,14,19-25,29	43,2
Ковровское	Ивановское 1	эксплуатационные	Участки лесов вокруг сельских населённых пунктов и садовых товариществ – другие особо защитные участки лесов	94	1-15,18,19,21,22, 24	44,6
Ковровское	Ивановское 1	эксплуатационные	Участки лесов вокруг сельских населённых пунктов и садовых товариществ – другие особо защитные участки лесов	95	1,2,4-7,9-16,18-44	80,3
Ковровское	Ивановское 1	эксплуатационные	Участки лесов вокруг сельских населённых пунктов и садовых товариществ – другие особо защитные участки лесов	96	1-8,13-21	42,3
Ковровское	Ивановское 1	эксплуатационные	Участки лесов вокруг сельских населённых пунктов и садовых товариществ – другие особо защитные участки лесов	97	18,19	2,1

Наименование лесничества	Наименование участкового лесничества	Целевое назначение лесов, категория защитных лесов	Виды ОЗУ	№ квартала	№ выдела	Площадь, га
1	2	3	4	5	6	7
			участки лесов			
Ковровское	Ивановское I	эксплуатационные	Участки лесов вокруг сельских населённых пунктов и садовых товариществ – другие особо защитные участки лесов	101	1,2,4,7-10,15-19,23,26-32,34, 40-50	116,5
Ковровское	Ивановское I	эксплуатационные	Участки лесов вокруг сельских населённых пунктов и садовых товариществ – другие особо защитные участки лесов	102	6-9	8
Ковровское	Ивановское I	Защитные полосы вдоль Ж/А дорог	Участки лесов вокруг сельских населённых пунктов и садовых товариществ – другие особо защитные участки лесов	106	14,29-33,35,36,45-50,52,57-59,62-65,67-71,78	39,3
Ковровское	Ивановское I	эксплуатационные	Участки лесов вокруг сельских населённых пунктов и садовых товариществ – другие особо защитные участки лесов	106	1-12,15,18,20-22, 24-26	36,8
Ковровское	Осиповское	эксплуатационные	опушки лесов, граничащие с безлесным пространством	6	1,5-8	7,60
Ковровское	Осиповское	зеленые зоны	опушки лесов, граничащие с безлесным пространством	60	6,7	1,9
Ковровское	Осиповское	эксплуатационные	Участки лесов вокруг сельских населённых пунктов и садовых	3	4-6	9,3

Наименование лесничества	Наименование участкового лесничества	Целевое назначение лесов, категория защитных лесов	Виды ОЗУ	№ квартала	№ выдела	Площадь, га
1	2	3	4	5	6	7
			товариществ – другие особо защитные участки лесов			
Ковровское	Осиповское	эксплуатационные	Участки лесов вокруг сельских населённых пунктов и садовых товариществ – другие особо защитные участки лесов	5	1-11	26,1
Ковровское	Осиповское	эксплуатационные	Участки лесов вокруг сельских населённых пунктов и садовых товариществ – другие особо защитные участки лесов	6	11-13,16,18,25-28, 30-37,	34,9
Ковровское	Осиповское	эксплуатационные	Участки лесов вокруг сельских населённых пунктов и садовых товариществ – другие особо защитные участки лесов	7	18-39	50,4
Ковровское	Осиповское	эксплуатационные	Участки лесов вокруг сельских населённых пунктов и садовых товариществ – другие особо защитные участки лесов	9	1-15,17-23,25-27,31-37	111,6
Ковровское	Осиповское	зеленые зоны	Участки лесов вокруг сельских населённых пунктов и садовых товариществ – другие особо защитные участки лесов	30	1,2,4-9,27	48,2
Ковровское	Осиповское	Защитные полосы вдоль Ж/А дорог	Участки лесов вокруг сельских населённых пунктов и садовых	30	10-18,22-24,26,28,29	19,9

Наименование лесничества	Наименование участкового лесничества	Целевое назначение лесов, категория защитных лесов	Виды ОЗУ	№ квартала	№ выдела	Площадь, га
1	2	3	4	5	6	7
			товариществ – другие особо защитные участки лесов			
Ковровское	Осиповское	Защитные полосы вдоль Ж/А дорог	Участки лесов вокруг сельских населённых пунктов и садовых товариществ – другие особо защитные участки лесов	31	10-23,50,8	39,50
Ковровское	Осиповское	зеленые зоны	Участки лесов вокруг сельских населённых пунктов и садовых товариществ – другие особо защитные участки лесов	31	43709	11,30
Ковровское	Осиповское	Защитные полосы вдоль Ж/А дорог	Участки лесов вокруг сельских населённых пунктов и садовых товариществ – другие особо защитные участки лесов	32	1-4,6-8,10-22,24-26	47,9
Ковровское	Осиповское	Защитные полосы вдоль Ж/А дорог	Участки лесов вокруг сельских населённых пунктов и садовых товариществ – другие особо защитные участки лесов	33	21-23,26	12,4
Ковровское	Осиповское	эксплуатационные	Участки лесов вокруг сельских населённых пунктов и садовых товариществ – другие особо защитные участки лесов	37	21,23,27-36,42-46,53,57,59-61,64	60,8
Ковровское	Осиповское	эксплуатационные	Участки лесов вокруг сельских населённых пунктов и садовых	38	1-7,9-11,13,17-20,22-23,26-33,35,36	54,3

Наименование лесничества	Наименование участкового лесничества	Целевое назначение лесов, категория защитных лесов	Виды ОЗУ	№ квартала	№ выдела	Площадь, га
1	2	3	4	5	6	7
			товариществ – другие особо защитные участки лесов			
Ковровское	Осиповское	эксплуатационные	Участки лесов вокруг сельских населённых пунктов и садовых товариществ – другие особо защитные участки лесов	41	1-6	16,4
Ковровское	Осиповское	зеленые зоны	Участки лесов вокруг сельских населённых пунктов и садовых товариществ – другие особо защитные участки лесов	45	1-8,10-12,14-17,26-28,31,32,39,46-51	64,6
Ковровское	Осиповское	Защитные полосы вдоль Ж/А дорог	Участки лесов вокруг сельских населённых пунктов и садовых товариществ – другие особо защитные участки лесов	46	1-4,7,10	17,5
Ковровское	Осиповское	зеленые зоны	Участки лесов вокруг сельских населённых пунктов и садовых товариществ – другие особо защитные участки лесов	46	9,14-16,21,22,26, 27,31-33,41,42	24,6
Ковровское	Осиповское	зеленые зоны	Участки лесов вокруг сельских населённых пунктов и садовых товариществ – другие особо защитные участки лесов	54	1,3-27	63,4
Ковровское	Осиповское	Защитные полосы вдоль Ж/А дорог	Участки лесов вокруг сельских населённых пунктов и садовых	83	16-23	28,4

Наименование лесничества	Наименование участкового лесничества	Целевое назначение лесов, категория защитных лесов	Виды ОЗУ	№ квартала	№ выдела	Площадь, га
1	2	3	4	5	6	7
			товариществ – другие особо защитные участки лесов			
Ковровское	Осиповское	эксплуатационные	Участки лесов вокруг сельских населённых пунктов и садовых товариществ – другие особо защитные участки лесов	83	24,25	2,6
Ковровское	Осиповское	Защитные полосы вдоль Ж/А дорог	Участки лесов вокруг сельских населённых пунктов и садовых товариществ – другие особо защитные участки лесов	84	31,33,34,36-39	35,3
Ковровское	Осиповское	эксплуатационные	Участки лесов вокруг сельских населённых пунктов и садовых товариществ – другие особо защитные участки лесов	84	12-14,22-26	26
Ковровское	Осиповское	Защитные полосы вдоль Ж/А дорог	Участки лесов вокруг сельских населённых пунктов и садовых товариществ – другие особо защитные участки лесов	85	23,25	8,6
Ковровское	Осиповское	эксплуатационные	Участки лесов вокруг сельских населённых пунктов и садовых товариществ – другие особо защитные участки лесов	85	4-22,27-30	91,8
Ковровское	Осиповское	эксплуатационные	Участки лесов вокруг сельских населённых пунктов и садовых	98	4,9,10,14,17- 20,24-30,35-39	122,2

Наименование лесничества	Наименование участкового лесничества	Целевое назначение лесов, категория защитных лесов	Виды ОЗУ	№ квартала	№ выдела	Площадь, га
1	2	3	4	5	6	7
			товариществ – другие особо защитные участки лесов			
Ковровское	Осиповское	Защитные полосы вдоль Ж/А дорог	Участки лесов вокруг сельских населённых пунктов и садовых товариществ – другие особо защитные участки лесов	98	1	7,1
Ковровское	Осиповское	эксплуатационные	участки лесов вокруг глухариных токов	19	9-12,16-18,25	35,60
Ковровское	Осиповское	эксплуатационные	участки лесов вокруг глухариных токов	44	13-15,20-22, 24,28	43,50
Ковровское	Осиповское	эксплуатационные	участки лесов вокруг глухариных токов	71	25,26,29,30	13,30
Ковровское	Осиповское	эксплуатационные	участки лесов вокруг глухариных токов	79	4-7,12,28	20,90
Всего по лесничеству						23134,75

Ограничения по видам особо защитных участков лесов

№ п/п	Виды особо защитных участков лесов	Ограничения использования лесов
1	2	3
1	Берегозащитные, почвозащитные участки, расположенные вдоль водных объектов, склонов оврагов	<p>Запрещено:</p> <ul style="list-style-type: none"> - проведение подсочки; - заготовка и сбор недревесных лесных ресурсов; - ведение сельского хозяйства; - переработка древесины и иных лесных ресурсов; - выращивание лесных плодовых, ягодных, декоративных растений, лекарственных растений; - создание лесных плантаций и их эксплуатация. <p>Кроме того, в соответствии с Водным кодексом РФ (2006 г. ст. 65) в границах прибрежных защитных полос, в дополнение к ограничениям, указанным выше, запрещается:</p> <ol style="list-style-type: none"> 1) распашка земель; 2) размещение отвалов размываемых грунтов; 3) выпас сельскохозяйственных животных и организация для них летний лагерей, ванн.
2	Опушки лесов, граничащие с безлесным пространством	<p>Запрещено:</p> <ul style="list-style-type: none"> - проведение подсочки; - переработка древесины и иных лесных ресурсов; - выращивание лесных плодовых, ягодных, декоративных растений, лекарственных растений; - создание лесных плантаций и их эксплуатация.

№ п/п	Виды особо защитных участков лесов	Ограничения использования лесов
1	2	3
3	Постоянные лесосеменные участки (ПЛСУ)	Запрещено: - проведение подсочки; - переработка древесины и иных лесных ресурсов; - выращивание лесных плодовых, ягодных, декоративных растений, лекарственных растений; - создание лесных плантаций и их эксплуатация.
4	Другие особо защитные участки	Запрещается проведение подсочки; - переработка древесины и иных лесных ресурсов; - выращивание лесных плодовых, ягодных, декоративных растений, лекарственных растений; - создание лесных плантаций и их эксплуатация.

Примечание: местоположение и площадь особо защитных участков лесов указываются при их проектировании при лесоустройстве.

3.3. Ограничения по видам использования лесов

Как указывалось, ранее (глава 1), на территории лесничества законодательно допустимы следующие виды планируемого использования лесов:

- заготовка древесины;
- заготовка живицы;
- заготовка и сбор недревесных лесных ресурсов;
- заготовка пищевых лесных ресурсов и сбор лекарственных растений;
- осуществление видов деятельности в сфере охотничьего хозяйства;
- ведение сельского хозяйства;
- осуществление научно-исследовательской деятельности, образовательной деятельности;
- осуществление рекреационной деятельности;
- создание лесных плантаций и их эксплуатация;
- выращивание лесных плодовых, ягодных, декоративных растений, лекарственных растений;
- создание лесных питомников и их эксплуатация;
- выполнение работ по геологическому изучению недр, разработка

месторождений полезных ископаемых;

- строительство и эксплуатация водохранилищ и иных искусственных водных объектов, а также гидротехнических сооружений, морских портов, морских терминалов, речных портов, причалов;

- строительство, реконструкция, эксплуатация линейных объектов;

- переработка древесины и иных лесных ресурсов;

- осуществление религиозной деятельности;

- изыскательские работы.

Ограничения по видам использования лесов приведено в таблице 30.

Таблица 30

Виды ограничения использования лесов

Виды использования лесов	Ограничения
1	2
Заготовка древесины	<p>При заготовке древесины не допускается:</p> <ul style="list-style-type: none"> – использование русел рек и ручьев в качестве трасс волоков и лесных дорог; – повреждение лесных насаждений, растительного покрова и почв за пределами лесосек, захламление лесов промышленными и иными отходами; – отвод и таксация лесосек по результатам визуальной оценки лесосек; – проведение рубок ухода за лесами с интенсивностью более 50%, выборочных санитарных рубок более 70%; – уничтожение или повреждение объектов лесной инфраструктуры; – уничтожение особей видов, занесенных в красную книгу Российской Федерации, красную книгу субъекта Российской Федерации, а также мест их обитания; – проведение рубок лесных насаждений без проведения очистки мест рубок от порубочных остатков одновременно с заготовкой древесины – оставлять без сноса возведенные постройки, сооружения, установки и приспособления. <p>Запрещается:</p> <ul style="list-style-type: none"> – оставление деревьев, предназначенных для рубки – недорубов, а также завалов и срубленных зависших деревьев, уничтожение подроста и молодняка, подлежащего сохранению;

Виды использования лесов	Ограничения
1	2
Заготовка древесины	<ul style="list-style-type: none"> – уничтожение или повреждение граничных, квартальных, лесосечных и других столбов и знаков, клейм и номеров на деревьях и пнях; – рубка и повреждение деревьев, не предназначенных для рубки и подлежащих сохранению в соответствии с законодательством Российской Федерации, в том числе источников обсеменения и плюсовых деревьев; – при проведении сплошных рубок спелых, перестойных лесных насаждений уничтожение жизнеспособного подроста ценных пород и второго яруса; – сжигание порубочных остатков на лесосеке сплошным палом.
Заготовка живицы	<p>Не допускается проведение подсочки:</p> <ul style="list-style-type: none"> – лесных насаждений в очагах вредных организмов до их ликвидации; – лесных насаждений, поврежденных и ослабленных вследствие воздействия лесных пожаров, вредных организмов и других негативных факторов; – лесных насаждений в лесах, где в соответствии с законодательством запрещается проведение сплошных или выборочных рубок спелых и перестойных лесных насаждений в целях заготовки древесины; – постоянных лесосеменных участков, лесосеменных плантаций, плюсовых деревьев, семенников, семенных куртин и полос; – сосновых лесных насаждений, произрастающих на заболоченных почвах и ослабленных сосновых лесных насаждений с применением серной кислоты. Запрещается превышение общей ширины межкарровых ремней на стволах деревьев и предельно допустимых значений паузы вздымки, шага подновки, глубины подновки и желобка.

Виды использования лесов	Ограничения
1	2
<p>Заготовка и сбор недревесных лесных ресурсов</p>	<p>Запрещается использовать для заготовки и сбора недревесных лесных ресурсов виды растений, занесенные в Красную книгу Российской Федерации, Красную книгу субъекта Российской Федерации, признаваемые наркотическими средствами в соответствии Федеральным законом, а также включенных в перечень видов, заготовка которых запрещена в соответствии с приказом Рослесхоза от 05.12.2011 № 513 «Об утверждении перечня видов (пород) деревьев и кустарников, заготовка древесины которых не допускается».</p> <p>Запрещается:</p> <ul style="list-style-type: none"> – заготовка пневого осмола на берегозащитных и почвозащитных участках лесов вдоль водных объектов, на склонах оврагов, в молодняках с полнотой 0,8 – 1,0 и несомкнувшихся лесных культурах; – рубка растущих деревьев для заготовки бересты, веточного корма, сосновых, пихтовых, еловых лап, древесной зелени; – сбор лесной подстилки в лесах, выполняющих функции защиты природных и иных объектов.
<p>Заготовка пищевых лесных ресурсов и сбор лекарственных растений</p>	<p>Запрещается осуществлять заготовку и сбор грибов и дикорастущих растений, виды которых занесены в Красную книгу Российской Федерации, Красную книгу субъекта Российской Федерации, или которые признаются наркотическими средствами в соответствии Федеральным законом от 08.01.1998 № 3-ФЗ «О наркотических средствах и психотропных веществах»;</p> <p>Не допускается:</p> <ul style="list-style-type: none"> – осуществлять использование лесов способами, ведущих к истощению ресурсов, имеющими негативное воздействие на состояние и воспроизводство лесов, водных объектов; – рубка деревьев и кустарников при заготовке орехов, а также применение способов, приводящих к их повреждению; – вырывать грибы с грибницей, переворачивать мох и лесную подстилку, уничтожать старые грибы; – превышать нормы нагрузки на дерево высверливаемых каналов при заготовке березового сока;

Виды использования лесов	Ограничения
1	2
<p>Заготовка пищевых лесных ресурсов и сбор лекарственных растений</p>	<ul style="list-style-type: none"> – при заготовке черемши, папоротника вырывать растения с корнями, повреждать листья и корневища папоротника; – заготавливать лекарственные растения в объемах, не обеспечивающих своевременное восстановление растений и воспроизводство запасов сырья.
<p>Осуществление видов деятельности в сфере охотничьего хозяйства</p>	<p>Запрещается использование лесов лесопарковых и зеленых зон для ведения охотничьего хозяйства. При ведении охотничьего хозяйства не допускается:</p> <ul style="list-style-type: none"> – нанесение вреда окружающей среде и здоровью человека; – осуществление биотехнических мероприятий способами, вызывающими возникновение эрозии почв, негативное воздействие на состояние и воспроизводство лесов, а также на состояние водных и других природных объектов; – нарушение прав и законных интересов других лиц, использующих леса для других целей, предусмотренных лесным законодательством.
<p>Ведение сельского хозяйства</p>	<p>Запрещается использование лесов зеленых зон для ведения сельского хозяйства, за исключением сенокосения и пчеловодства, а также возведение изгородей в целях сенокосения и пчеловодства. При ведении сельского хозяйства не допускается:</p> <ul style="list-style-type: none"> – ограничение прав граждан на свободное и бесплатное посещение лесов; – негативное воздействие на состояние и воспроизводство лесов, а также на состояние водных и других природных объектов, возникновение эрозии почв; – использование для сенокосения, выпаса сельскохозяйственных животных и выращивания сельскохозяйственных культур, не покрытых лесной растительностью земель после проведения на них лесовосстановления;

Виды использования лесов	Ограничения
1	2
<p>Ведение сельского хозяйства</p>	<p>Пастьба скота запрещается:</p> <ul style="list-style-type: none"> – на участках, занятых лесными культурами, молодняками ценных древесных пород, в насаждениях с жизнеспособным подростом до достижения им высоты, исключая повреждение вершин скотом; – на объектах лесного семеноводства; – на участках с проектируемыми мероприятиями по содействию естественному лесовозобновлению и лесовосстановлению хвойными породами; – на легкоразмываемых почвах; – пастьба коз запрещается на неогороженных лесных участках или без привязи.
<p>Осуществление научно-исследовательской, образовательной деятельности</p>	<p>При использовании лесов для осуществления научно-исследовательской, образовательной деятельности, запрещается:</p> <ul style="list-style-type: none"> – повреждение лесных насаждений, растительного покрова и почв за пределами предоставленного лесного участка; – захламление предоставленного лесного участка и территории за его пределами строительным и бытовым мусором, отходами древесины, иными видами отходов; – загрязнение площади предоставленного лесного участка и территории за его пределами химическими и радиоактивными веществами; – проезд транспортных средств и иных механизмов по произвольным маршрутам вне дорог за пределами предоставленного лесного участка.

Виды использования лесов	Ограничения
1	2
Осуществление рекреационной деятельности	<p>При использовании лесов для осуществления рекреационной деятельности запрещается:</p> <ul style="list-style-type: none"> – осуществление рекреационной деятельности способами, наносящими вред окружающей среде и здоровью человека; – препятствование праву граждан пребыванию в лесах. <p>При осуществлении рекреационной деятельности в лесах не допускается:</p> <ul style="list-style-type: none"> – повреждение лесных насаждений, растительного покрова и почв за пределами предоставленного лесного участка; – захламление площади предоставленного лесного участка и прилегающих территорий за пределами предоставленного лесного участка бытовым мусором, иными видами отходов; – проезд транспортных средств и иных механизмов по произвольным, неустановленным маршрутам.
Создание лесных плантаций и их эксплуатация	<p>Запрещается для создания лесных плантаций использование защитных лесов и особо защитных участков лесов.</p>
Выращивание лесных плодовых, ягодных, декоративных растений, лекарственных растений	<p>Запрещается для выращивания лесных плодовых, ягодных, декоративных растений и лекарственных растений использование защитных лесов и особо защитных участков лесов, а также лесных участков, на которых встречаются виды растений, занесенные в Красную книгу Российской Федерации, красную книгу субъекта Российской Федерации.</p>
Создание лесных питомников и их эксплуатация	<p>Не допускается применение нерайонированных семян лесных растений, а также семян лесных растений, посевные и иные качества которых не проверены.</p> <p>Запрещается использование лесных участков для выращивания посадочного материала лесных растений (саженцев, сеянцев), на которых встречаются виды растений, занесенные в Красную книгу Российской Федерации, Красную книгу Владимирской области.</p>

Виды использования лесов	Ограничения
1	2
<p>Выполнение работ по геологическому изучению недр, разработки месторождений полезных ископаемых</p>	<p>Запрещается использование лесов зеленых зон для разработки месторождений полезных ископаемых. При обустройстве объектов, связанных с выполнением работ по геологическому изучению недр, разработки месторождений полезных ископаемых, не допускается развитие эрозионных процессов на занятой и прилегающей территории. При выполнении работ по геологическому изучению недр и разработке месторождений полезных ископаемых запрещается:</p> <ul style="list-style-type: none"> – валка деревьев и расчистка лесных участков от древесной растительности с помощью бульдозеров, захламление древесными остатками приграничных полос и опушек; – повреждение стволов и скелетных корней опушечных деревьев; – хранение свежесрубленной древесины в лесу в летний период без специальных мер защиты; – затопление и длительное подтопление лесных насаждений; – захламление лесов строительными, промышленными, древесными, бытовыми и иными отходами, мусором; – загрязнение лесов химическими и радиоактивными веществами; – проезд транспортных средств и иных механизмов по произвольным, неустановленным маршрутам.
<p>Строительство и эксплуатация водохранилищ и иных искусственных водных объектов, а также гидротехнических сооружений, морских портов, морских терминалов, речных портов, причалов</p>	<p>Устанавливаются Водным кодексом Российской Федерации</p>

1	2
<p>Строительство, реконструкция, эксплуатация линий электропередачи, линий связи, дорог, трубопроводов и других линейных объектов</p>	<p>При использовании лесов в целях строительства, реконструкции и эксплуатации автомобильных и железных дорог не допускается нарушение поверхностного и внутрипочвенного стока вод, затопление или заболачивание лесных участков вдоль дорог, возникновение эрозионных процессов. При осуществлении строительства, реконструкции и эксплуатации линейных объектов запрещается:</p> <ul style="list-style-type: none"> – повреждение лесных насаждений, растительного покрова и почв за пределами предоставленного лесного участка; – захламление прилегающих территорий за пределами предоставленного лесного участка строительным и бытовым мусором, отходами древесины, иными видами отходов; – загрязнение площади предоставленного лесного участка и территории за его пределами химическими и радиоактивными веществами; – проезд транспортных средств и иных механизмов по произвольным, не установленным маршрутам за пределами предоставленного лесного участка.
<p>Переработка древесины и иных лесных ресурсов</p>	<p>Запрещается размещение объектов лесоперерабатывающей инфраструктуры в защитных лесах и на особо защитных участках лесов. При использовании лесов для переработки древесины и иных лесных ресурсов не допускается:</p> <ul style="list-style-type: none"> – проведение работ и строительство сооружений, вызывающих нарушение поверхностного и внутрипочвенного стока вод, затопление или заболачивание лесных участков; – захламление предоставленного лесного участка и прилегающих территорий за пределами предоставленного лесного участка строительным и бытовым мусором, отходами древесины и иными видами отходов; – загрязнение площади предоставленного лесного участка и территории за его пределами химическими и радиоактивными веществами; – проезд транспортных средств и иных механизмов по произвольным, не установленным маршрутам за пределами предоставленного лесного участка.
<p>Осуществление религиозной деятельности</p>	<p>Запрещается: захламление участка бытовыми отходами, проезд транспорта по произвольным маршрутам; повреждение лесных насаждений.</p>

1	2
Изыскательские работы	<p>При использовании лесов в целях выполнения изыскательских работ не допускается:</p> <ul style="list-style-type: none"> - повреждение лесных насаждений, растительного покрова и почв за пределами предоставленного лесного участка; - захламливание прилегающих территорий за пределами предоставленного лесного участка строительным и бытовым мусором, отходами древесины, иными видами отходов; - загрязнение площади предоставленного лесного участка и территории за его пределами химическими и радиоактивными веществами; - проезд транспортных средств и иных механизмов по произвольным, неустановленным маршрутам за пределами предоставленного лесного участка.

Заключение

Внесения изменений в регламент разработаны на основании статистической и отраслевой отчетности Департамента лесного хозяйства Владимирской области, сведений государственного лесного реестра по Ковровского лесничеству по состоянию на 01.01.2017 г.

Следует также отметить, что лесохозяйственный регламент определяет только максимальные объемы возможного использования лесов. Более точные данные на лесные участки могут быть получены только после разработки проектов освоения лесов.

Приложение 1. Законодательные акты Российской Федерации

1. Конституция Российской Федерации (принята всенародным голосованием 12.12.1993 с изменениями, одобренными в ходе общероссийского голосования 01.07.2020).
2. «Лесной кодекс Российской Федерации» от 04.12.2006 № 200-ФЗ (с изменениями).
3. Федеральный закон от 04.12.2006 № 201-ФЗ «О введении в действие Лесного кодекса Российской Федерации» (с изменениями).
4. «Водный кодекс Российской Федерации» от 03.06.2006 № 74-ФЗ (с изменениями).
5. Федеральный закон от 10.01.2002 № 7-ФЗ «Об охране окружающей среды» (с изменениями).
6. Федеральный закон от 14.03.1995 № 33-ФЗ «Об особо охраняемых природных территориях» (с изменениями).
7. Федеральный закон от 24.04.1995 № 52-ФЗ «О животном мире» (с изменениями).
8. Федеральный закон от 24.07.2009 № 209-ФЗ «Об охоте и о сохранении охотничьих ресурсов, и о внесении изменений в отдельные законодательные акты Российской Федерации» (с изменениями).
9. Федеральный закон от 19.07.1997 № 109-ФЗ «О безопасном обращении с пестицидами и агрохимикатами» (с изменениями).
10. Федеральный закон от 21.07.1997 № 117-ФЗ «О безопасности гидротехнических сооружений» (с изменениями).
11. Федеральный закон от 31.03.1999 № 69-ФЗ «О газоснабжении в Российской Федерации» (с изменениями).
12. Федеральный закон от 24.11.1996 № 132-ФЗ «Об основах туристской деятельности в Российской Федерации» (с изменениями).
13. Федеральный закон от 24.07.2007 № 221-ФЗ «О кадастровой деятельности» (с изменениями).
14. Федеральный закон от 17.12.1997 № 149-ФЗ «О семеноводстве» (с изменениями).
15. Постановление Правительства Российской Федерации от 03.10.1998 № 1151 «Об утверждении Положения о формировании и использовании федерального фонда семян лесных растений» (с изменениями).
16. Постановление Правительства Российской Федерации от 07.10.2020 № 1614 «Об утверждении Правил пожарной безопасности в лесах».

17. Распоряжение Правительства Российской Федерации от 17.07.2012 № 1283-р «Об утверждении Перечня объектов лесной инфраструктуры для защитных лесов, эксплуатационных лесов и резервных лесов» (с изменениями).

18. Постановление Правительства Российской Федерации от 09.12.2020 № 2047 «Об утверждении Правил санитарной безопасности в лесах».

19. Приказ Минприроды России от 28.03.2014 № 161 «Об утверждении видов средств предупреждения и тушения лесных пожаров, нормативов обеспеченности данными средствами лиц, использующих леса, норм наличия средств предупреждения и тушения лесных пожаров при использовании лесов» (с изменениями).

20. Приказ Минприроды России от 11.03.2019 № 150 «Об утверждении порядка отнесения земель, предназначенных для лесовосстановления, к землям, на которых расположены леса, и формы соответствующего акта».

21. Приказ Министерства природных ресурсов и экологии Российской Федерации от 18.08.2014 № 367 «Перечень лесорастительных зон Российской Федерации и Перечень лесных районов Российской Федерации».

22. Приказ Минприроды России от 09.01.2017 № 1 «Об утверждении Порядка лесозащитного районирования».

23. Приказ Минприроды России от 01.12.2020 № 993 «Об утверждении Правил заготовки древесины и особенностей заготовки древесины в лесничествах, указанных в статье 23 Лесного кодекса Российской Федерации».

24. Приказ Минприроды России от 28.07.2020 № 495 «Об утверждении Правил использования лесов для переработки древесины и иных лесных ресурсов».

25. Приказ Минприроды России от 30.07.2020 № 534 «Об утверждении Правил ухода за лесами».

26. Приказ Минприроды России от 19.02.2015 № 58 «Об утверждении порядка формирования и использования страховых фондов семян лесных растений».

27. Приказ Минприроды России от 02.07.2020 N 408 «Об утверждении Правил использования лесов для ведения сельского хозяйства и Перечня случаев использования лесов для ведения сельского хозяйства без предоставления лесного участка, с установлением или без установления сервитута, публичного сервитута».

28. Приказ Минприроды России от 04.12.2020 № 1014 «Об утверждении Правил лесовосстановления, состава проекта лесовосстановления, порядка разработки проекта лесовосстановления и внесения в него изменений».

29. Приказ Минприроды России от 27.02.2017 № 72 «Об утверждении состава лесохозяйственных регламентов, порядка их разработки, сроков их действия и порядка внесения в них изменений».

30. Приказ Минприроды России от 09.11.2020 № 909 «Об утверждении Порядка использования районированных семян лесных растений основных лесных древесных пород».

31. Приказ Минприроды России от 15.11.2016 № 597 «Об утверждении Порядка организации и выполнения авиационных работ по охране лесов от пожаров и Порядка организации и выполнения авиационных работ по защите лесов».

32. Приказ Минприроды России от 10.07.2020 № 434 «Об утверждении Правил использования лесов для строительства, реконструкции, эксплуатации линейных объектов и Перечня случаев использования лесов для строительства, реконструкции, эксплуатации линейных объектов без предоставления лесного участка, с установлением или без установления сервитута, публичного сервитута».

33. Приказ Минприроды России от 09.11.2020 № 911 «Об утверждении Правил заготовки живицы».

34. Приказ Минприроды России от 28.07.2020 № 496 «Об утверждении Правил заготовки и сбора недревесных лесных ресурсов».

35. Приказ Минприроды России от 27.07.2020 № 487 «Об утверждении Правил использования лесов для осуществления научно-исследовательской деятельности, образовательной деятельности».

36. Приказ Минприроды России от 30.07.2020 № 541 «Об утверждении Правил лесоразведения, состава проекта лесоразведения, порядка его разработки».

37. Приказ Рослесхоза от 29.03.2018 № 122 «Об утверждении Лесостроительной инструкции».

38. Приказ Минприроды России от 09.11.2020 № 908 «Об утверждении Правил использования лесов для осуществления рекреационной деятельности».

39. Приказ Минприроды России от 28.07.2020 № 494 «Об утверждении Правил заготовки пищевых лесных ресурсов и сбора лекарственных растений».

40. Приказ Рослесхоза от 10.01.2012 № 2 «Об утверждении Порядка реализации и транспортировки партий семян лесных растений».
41. Приказ Минприроды России от 30.07.2020 № 514 «Об утверждении Порядка производства семян отдельных категорий лесных растений».
42. Приказ Минприроды России от 28.07.2020 № 497 «Об утверждении Правил использования лесов для выращивания лесных плодовых, ягодных, декоративных растений, лекарственных растений».
43. Приказ Минприроды России от 22.07.2020 № 469 «Об утверждении Правил использования лесов для выращивания посадочного материала лесных растений (саженцев, сеянцев)».
44. Приказ Рослесхоза от 19.12.2007 № 498 «Об отнесении лесов к защитным, эксплуатационным и резервным лесам».
45. Приказ Минприроды России от 07.07.2020 № 417 «Об утверждении Правил использования лесов для осуществления геологического изучения недр, разведки и добычи полезных ископаемых и Перечня случаев использования лесов в целях осуществления геологического изучения недр, разведки и добычи полезных ископаемых без предоставления лесного участка, с установлением или без установления сервитута».
46. Приказ Рослесхоза от 09.04.2015 № 105 «Об установлении возрастов рубок».
47. Приказ Рослесхоза от 27.05.2011 № 191 «Об утверждении Порядка исчисления расчетной лесосеки».
48. Приказ Рослесхоза от 05.08.2020 № 753 «Об установлении лесопожарного зонирования земель лесного фонда и о признании утратившими силу приказа Федерального агентства лесного хозяйства от 07.06.2018 № 468».
49. Приказ Рослесхоза от 04.02.2010 № 38 «Об отнесении лесов на территории Владимирской области к ценным лесам, эксплуатационным лесам и установлении их границ».
50. Приказ Рослесхоза от 08.10.2015 № 353 «Об установлении лесосеменного районирования»;
51. Приказ Рослесхоза от 05.12.2011 № 513 «Об утверждении Перечня видов (пород) деревьев и кустарников, заготовка древесины которых не допускается».
52. Приказ Рослесхоза от 12.09.2008 № 257 «Об определении количества лесничеств на территории Владимирской области и установлении их границ».

Приложение 2. Нормативные и правовые акты, регламентирующие виды использования лесов, предусмотренные Лесным кодексом РФ

Статья Лесного кодекса РФ	Предусмотрено Лесным кодексом РФ	Нормативные акты
1	2	3
Федеральные законы		
ст. 36	Использование лесов для осуществления видов деятельности в сфере охотничьего хозяйства	Федеральный закон от 24.07.2009 № 209-ФЗ «Об охоте и о сохранении охотничьих ресурсов, и о внесении изменений в отдельные законодательные акты Российской Федерации»
ст. 47	Использование лесов для осуществления религиозной деятельности	Федеральный закон от 26.09.1997 № 125-ФЗ «О свободе совести и о религиозных объединениях»
Постановления Правительства Российской Федерации		
ч. 3 ст. 22	Порядок подготовки и утверждения перечня приоритетных инвестиционных проектов в области освоения лесов	Постановление Правительства РФ от 23.02.2018 № 190 (ред. от 28.05.2020) "О приоритетных инвестиционных проектах в области освоения лесов и об изменении и признании утратившими силу некоторых актов Правительства Российской Федерации" (вместе с "Положением о подготовке и утверждении перечня приоритетных инвестиционных проектов в области освоения лесов")
ч. 3 ст. 20	Порядок реализации древесины, которая получена при использовании лесов, расположенных на землях лесного фонда, в соответствии со статьями 43-46	Постановление Правительства Российской Федерации от 23.07.2009 № 604 «О реализации древесины, которая получена при использовании лесов, расположенных на землях лесного фонда, в соответствии со статьями 43 – 46 Лесного кодекса Российской Федерации»

продолжение приложения 2

Статья Лесного кодекса РФ	Предусмотрено Лесным кодексом РФ	Нормативные акты
1	2	3
ст. 44	Использование лесов для строительства и эксплуатации водохранилищ, иных искусственных водных объектов, а также гидротехнических сооружений, специализированных портов	Постановление Правительства Российской Федерации от 30.12.2006 № 844 «О порядке подготовки и принятия решения о предоставлении водного объекта в пользование»
ч. 3 ст.50	Максимальный объем древесины, подлежащей заготовке лицом, группой лиц	Постановление Правительства Российской Федерации от 22.06.2007 № 395 «Об установлении максимального объема древесины, подлежащей заготовке лицом, группой лиц»
ч. 3 ст. 53; п.16 ст.81	Правила пожарной безопасности в лесах (в том числе порядок осуществления рубок лесных насаждений, ч. 3 ст. 16)	Постановление Правительства Российской Федерации от 07.10.2020 № 1614 «Об утверждении Правил пожарной безопасности в лесах»
п.18 ст.81	Правила санитарной безопасности в лесах (в том числе порядок осуществления рубок лесных насаждений, ч. 3 ст. 16)	Постановлением Правительства Российской Федерации от 09.12.2020 № 2047 «Об утверждении Правил санитарной безопасности в лесах»
ч. 4 ст. 73; п. 27 ст. 81	Для аренды лесного участка, находящегося в федеральной собственности, ставки платы за единицу объема лесных ресурсов и ставки платы за единицу площади лесного участка	Постановление Правительства Российской Федерации от 22.05.2007 № 310 «О ставках платы за единицу объема лесных ресурсов и ставках платы за единицу площади лесного участка, находящегося в федеральной собственности»
ч. 3 ст. 76; п. 30 ст. 81	Ставки платы за единицу объема древесины, заготавливаемой на землях, находящихся в федеральной собственности (для договора купли-продажи лесных насаждений)	Постановление Правительства Российской Федерации от 22.05.2007 № 310 «О ставках платы за единицу объема древесины, заготавливаемой на землях, находящихся в федеральной собственности»

продолжение приложения 2

Статья Лесного кодекса РФ	Предусмотрено Лесным кодексом РФ	Нормативные акты
1	2	3

Статья Лесного кодекса РФ	Предусмотрено Лесным кодексом РФ	Нормативные акты
1	2	3
ч. 7 ст. 91	Размер платы за предоставление выписок из государственного лесного реестра и порядок ее взимания	Постановление Правительства Российской Федерации от 3.03.2007 № 138 «О размере платы за предоставление выписок из государственного лесного реестра и порядке ее взимания»
п. 13 ст. 81	Порядок осуществления государственного лесного контроля и надзора	Постановление Правительства Российской Федерации от 22.06.2007 № 394 «Об утверждении положения об осуществлении государственного лесного контроля и надзора»
ч. 2 ст. 100; ст. 95	Таксы и методики исчисления размера вреда, причиненного лесам вследствие нарушения лесного законодательства	Постановление Правительства Российской Федерации от 29.12.2018 № 1730 «Об утверждении особенностей возмещения вреда, причиненного лесам и находящимся в них природным объектам вследствие нарушения лесного законодательства»
Приказы Министерства природных ресурсов и экологии Российской Федерации (Минприроды России)		
ч. 3 ст. 62	Правила лесовосстановления	Приказ Минприроды России от 04.12.2020 № 1014 «Об утверждении Правил лесовосстановления, состава проекта лесовосстановления, порядка разработки проекта лесовосстановления и внесения в него изменений»
ч. 3 ст. 46; п. 13 ст. 81	Правила использования лесов для переработки древесины и иных лесных ресурсов	Приказ Минприроды России от 28.07.2020 № 495 «Об утверждении Правил использования лесов для переработки древесины и иных лесных ресурсов»

продолжение приложения 2

Статья Лесного кодекса РФ	Предусмотрено Лесным кодексом РФ	Нормативные акты
1	2	3
ч. 3 ст. 64; п. 23 ст. 81	Правила ухода за лесами (в том числе, порядок осуществления рубок лесных насаждений, ч. 3 ст. 16)	Приказ Минприроды России от 30.07.2020 № 534 «Об утверждении Правил ухода за лесами»
ч. 5 ст. 112	Особенности использования, охраны, защиты, воспроизводства лесов, расположенных на особо охраняемых природных территориях	Приказ Минприроды России от 16.07.2007 № 181 «Об утверждении особенностей использования, охраны, защиты, воспроизводства лесов, расположенных на особо охраняемых природных территориях»
ч. 2 ст. 64.1; п. 23.4 ст. 81	Отнесение земель, предназначенных для лесовосстановления, к землям, занятым лесными насаждениями	Приказ Минприроды России от 11.03.2019 № 150 «Об утверждении порядка отнесение земель, предназначенных для лесовосстановления, к землям, на которых расположены леса, и формы соответствующего акта»
ч. 5 ст. 65; п. 24 ст. 81	Порядок использования районированных семян лесных растений основных лесных древесных пород	Приказ Минприроды России от 09.11.2020 № 909 «Об утверждении порядка использования районированных семян лесных растений основных лесных древесных пород»
ч. 9 ст. 91; п. 35 ст. 81	Порядок и формы ведения государственного лесного реестра	Приказ Минприроды России от 06.10.2016 № 514 «Об утверждении форм ведения государственного лесного реестра»
ч. 7 ст. 87	Состав лесохозяйственных регламентов, порядок их разработки, сроки их действия и порядок внесения в них изменений	Приказ Минприроды России от 27.02.2017 № 72 «Об утверждении состава лесохозяйственных регламентов, порядка их разработки, сроков их действия и порядка внесения в них изменений»

продолжение приложения 2

Статья Лесного кодекса РФ	Предусмотрено Лесным кодексом РФ	Нормативные акты
1	2	3
<p>ч. 2 ст. 49; ч. 2 ст. 60; ст. 60.11;</p>	<p>Форма отчета об использовании лесов и порядок его представления. Форма отчета об охране и защите лесов и порядок его представления.</p>	<p>Приказ Минприроды России от 21.08.2017 № 451 «Об утверждении перечня информации, включаемой в отчет об использовании лесов, формы и порядка представления отчета об использовании лесов, а также требований к формату отчета об использовании лесов в электронной форме» Приказ Минприроды России от 09.03.2017 № 78 «Об утверждении перечня информации, включаемой в отчет об охране лесов от пожаров, формы и порядка представления отчета об охране лесов от пожаров, а также требований к формату отчета об охране лесов от пожаров в электронной форме, перечня информации, включаемой в отчет о защите лесов, формы и порядка представления отчета о защите лесов, а также требований к формату отчета о защите лесов в электронной форме» Приказ Минприроды России от 09.03.2017 № 78 «Об утверждении перечня информации, включаемой в отчет об охране лесов от пожаров, формы и порядка представления отчета об охране лесов от пожаров, а также требований к формату отчета об охране лесов от пожаров в электронной форме, перечня информации, включаемой в отчет о защите лесов, формы и порядка представления отчета о защите лесов, а также требований к формату отчета о защите лесов в электронной форме»</p>
<p>ч. 2 ст. 66</p>	<p>Форма отчета о воспроизводстве лесов и лесоразведении, порядок его представления</p>	<p>Приказ Минприроды России от 21.08.2017 № 452 «Об утверждении перечня информации, включаемой в отчет о воспроизводстве лесов и лесоразведении, формы и порядка представления отчета о</p>

Статья Лесного кодекса РФ	Предусмотрено Лесным кодексом РФ	Нормативные акты
1	2	3
		воспроизводстве лесов и лесоразведении, а также требований к формату отчета о воспроизводстве лесов и лесоразведении в электронной форме»
ч. 7 ст. 73.1	Порядок подготовки и заключения договора аренды лесного участка, находящегося в государственной или муниципальной собственности, и форма примерного договора аренды лесного участка	Приказ Минприроды России от 30.07.2020 № 542 «Об утверждении типовых договоров аренды лесных участков»
ч. 7 ст. 77	Порядок подготовки и заключения договора купли-продажи лесных насаждений, расположенных на землях, находящихся в государственной или муниципальной собственности, и форма примерного договора купли-продажи лесных насаждений	Приказ Минприроды России от 27.07.2020 № 488 «Об утверждении типового договора купли-продажи лесных насаждений»
ч. 3 ст. 26	Форма лесной декларации, порядок ее заполнения и подачи	Приказ Минприроды России от 30.07.2020 № 539 «Об утверждении формы лесной декларации, порядка ее заполнения и подачи, требований к формату лесной декларации в электронной форме»
ч. 1 ст. 89	Порядок государственной или муниципальной экспертизы проекта освоения лесов	Приказ Минприроды России от 30.07.2020 № 513 «Об утверждении Порядка государственной или муниципальной экспертизы проекта освоения лесов»
ч. 3 ст. 15	Лесорастительные зоны и лесные районы	Приказ Министерства природных ресурсов и экологии Российской Федерации от 18.08.2014 № 367 «Перечень лесорастительных зон Российской Федерации и Перечень лесных районов Российской Федерации»

продолжение приложения 2

Статья Лесного кодекса РФ	Предусмотрено Лесным кодексом РФ	Нормативные акты
1	2	3
ч. 9 ст. 29	Правила заготовки древесины (в том числе порядок осуществления рубок лесных насаждений, ч. 3 ст. 16)	Приказ Минприроды России от 01.12.2020 № 993 «Об утверждении Правил заготовки древесины и особенностей заготовки древесины в лесничествах, указанных в статье 23 Лесного кодекса Российской Федерации»
ч. 5 ст. 38	Правила использования лесов для ведения сельского хозяйства	Приказ Минприроды России от 02.07.2020 № 408 «Об утверждении Правил использования лесов для ведения сельского хозяйства и Перечня случаев использования лесов для ведения сельского хозяйства без предоставления лесного участка, с установлением или без установления сервитута, публичного сервитута»
ст. 67	Проведение лесоустройства	Приказ Минприроды России от 29.03.2018 № 122 «Об утверждении Лесоустроительной инструкции»
ч. 9 ст. 91	Порядок и формы ведения государственного лесного реестра	Приказ Минприроды России от 06.10.2016 № 514 «Об утверждении форм ведения государственного лесного реестра» Приказ Минприроды России от 11.11.2013 № 496 «Об утверждении перечня, форм и порядка подготовки документов, на основании которых осуществляется внесение документированной информации в государственный лесной реестр и ее изменение» Приказ Минприроды России от 27.07.2020 № 491 «Об утверждении Порядка ведения государственного лесного реестра»
ч. 5 ст. 86	Состав лесного плана субъекта Российской Федерации и порядок подготовки	Приказ Минприроды России от 20.12.2017 № 692 (ред. от 27.02.2020) «Об утверждении типовой формы и состава лесного плана субъекта Российской Федерации, порядка его подготовки и внесения в него изменений»

продолжение приложения 2

Статья Лесного кодекса РФ	Предусмотрено Лесным кодексом РФ	Нормативные акты
1	2	3
ч. 4 ст. 31	Правила заготовки живицы	Приказ Минприроды России от 09.11.2020 № 911 «Об утверждении Правил заготовки живицы»
ч. 5 ст. 32	Правила заготовки и сбора недревесных лесных ресурсов	Приказ Минприроды России от 28.07.2020 № 496 «Об утверждении Правил заготовки и сбора недревесных лесных ресурсов»
ч. 5 ст. 34	Правила заготовки пищевых лесных ресурсов и сбора лекарственных растений	Приказ Минприроды России от 28.07.2020 № 494 «Об утверждении правил заготовки пищевых лесных ресурсов и сбора лекарственных растений»
ч. 3 ст. 40	Правила использования лесов для осуществления научно-исследовательской деятельности, образовательной деятельности	Приказ Минприроды России от 27.07.2020 № 487 «Об утверждении Правил использования лесов для осуществления научно-исследовательской деятельности, образовательной деятельности»
ч. 5 ст. 41	Правила использования лесов для осуществления рекреационной деятельности	Приказ Минприроды России от 09.11.2020 № 908 «Об утверждении Правил использования лесов для осуществления рекреационной деятельности»
ч. 4 ст. 39	Правила использования лесов для выращивания лесных плодовых, ягодных, декоративных растений, лекарственных растений	Приказ Минприроды России от 28.07.2020 № 497 «Об утверждении Правил использования лесов для выращивания лесных плодовых, ягодных, декоративных растений, лекарственных растений»

продолжение приложения 2

Статья Лесного кодекса РФ	Предусмотрено Лесным кодексом РФ	Нормативные акты
1	2	3
ч. 6 ст. 43	Порядок использования лесов для выполнения работ по геологическому изучению недр, для разработки месторождений полезных ископаемых	Приказ Минприроды России от 07.07.2020 № 417 «Об утверждении Правил использования лесов для осуществления геологического изучения недр, разведки и добычи полезных ископаемых и Перечня случаев использования лесов в целях осуществления геологического изучения недр, разведки и добычи полезных ископаемых без предоставления лесного участка, с установлением или без установления сервитута»
ч. 5 ст. 45	Использование лесов для строительства, реконструкции, эксплуатации линейных объектов	Приказ Минприроды России от 10.07.2020 № 434 «Об утверждении Правил использования лесов для строительства, реконструкции, эксплуатации линейных объектов и Перечня случаев использования лесов для строительства, реконструкции, эксплуатации линейных объектов без предоставления лесного участка, с установлением или без установления сервитута, публичного сервитута»
ч. 2 ст. 63	Правила лесоразведения	Приказ Минприроды России от 30.07.2020 № 541 «Об утверждении Правил лесоразведения, состава проекта лесоразведения, порядка его разработки»
Приказы Федерального агентства лесного хозяйства (Рослесхоз)		
ч. 5 ст. 23	Количество лесничеств, лесопарков, их границы	Приказ Рослесхоза от 12.09.2008 № 257 «Об определении количества лесничеств на территории Владимирской области и установлении их границ»
п. 2 ст. 65	Лесосеменное районирование	Приказ Рослесхоза от 08.10.2015 № 353 «Об установлении лесосеменного районирования»

продолжение приложения 2

Статья Лесного кодекса РФ	Предусмотрено Лесным кодексом РФ	Нормативные акты
1	2	3
ч. 2 ст. 88	Состав проекта освоения лесов и порядок его разработки	Приказ Рослесхоза от 29.02.12 № 69 «Об утверждении Состава проекта освоения лесов и порядка его разработки»
ст. 111	Подразделение защитных лесов на категории защитных лесов	Приказ Рослесхоза от 4.02.2010 № 38 «Об отнесении лесов на территории Владимирской области к ценным лесам, эксплуатационным лесам и установлении их границ»
ч. 5 ст. 29; п. 1 ст. 81	Порядок исчисления расчетной лесосеки	Приказ Рослесхоза от 27.05.2011 № 191 «Об утверждении Порядка исчисления расчетной лесосеки» (Зарегистрировано в Минюсте Российской Федерации 6.07.2011, регистрационный № 21276)
ч. 6 ст. 29; п.2 ст. 81	Перечень видов (пород) деревьев и кустарников, заготовка древесины которых не допускается	Приказ Рослесхоза от 5.12.2011 № 513 «Об утверждении Перечня видов (пород) деревьев и кустарников, заготовка древесины которых не допускается»

Приложение 3. Характеристика путей транспорта

Виды дорог	Протяженность дорог, км						
	всего	лесохозяйственных (по типам)				лесо- возных	общего пользования
		I	II	III	итого		
	2	3	4	5	6	7	8
Дороги - всего	1563,9	7,0	0,6	1290,3	1297,9	-	243,0
в том числе:							
а) автомобильные	1563,4	7,0	0,6	1289,8	1297,4	-	243,0
из них:							
с твердым покрытием	34,6	1,8	-	-	1,8	-	31,0
грунтовые	1528,8	5,2	0,6	1289,8	1295,6	-	212,0
в том числе:							
круглогодичного действия	206,0	-	-	-	-	-	206,0
кроме того, зимники	0,5	-	-	0,5	0,5	-	-

Приложение 4. Нормативы режима рубок ухода в насаждениях основных лесообразующих пород по группам типов леса лесничества при вырубке средневозрастных, приспевающих спелых и перестойных насаждений

Исходный состав насаждений	Группа типов леса (класс бонитета)	Рубки прореживания		Проходные рубки		Целевой состав к возрасту рубки (спелости)
		миним. полнота до ухода после ухода	интенсивность рубки, % по запасу повторяемость (лет)	миним. сомкнут. до ухода после ухода	интенсивность рубки, % по запасу повторяемость (лет)	
1	2	3	4	5	6	7
Район хвойно-широколиственных (смешанных) лесов европейской части Российской Федерации						
Сосновые насаждения						
1. Сосновые насаждения, чистые и с примесью лиственных до 2 единиц	Лишайниковый (III-IV)	0,9	15-20	0,9	10-15	8С2Б
		0,7	10-15	0,8	15-20	
	Брусничный (II-I)	0,8	20-25	0,8	15-20	(8-9)С
		0,6	10-12	0,7	15-20	(1-2)Б
	Сложный (Ia-I)	0,8	20-30	0,8	20-25	(9-10)С
		0,6	10-12	0,7	15-20	(1+)Б
	Черничный (I-II)	0,9	20-25	0,8	15-20	(8-9)С
		0,7	10-12	0,7	15-20	(1-2)Б
Долгомошный (III)	0,9	15-20	0,9	10-15	8С2Б	
	0,7	10-15	0,8	15-20		
2. Сосново-лиственные с преобладанием сосны в составе (5-7 сосны, 3-5 лиственных)	Лишайниковый (III-IV)	0,9	20-30	0,9	15-20	(7-8)С
		0,7	10-15	0,8	15-20	(2-3)Б
	Брусничный (II-I)	0,7	30-40	0,7	25-30	(8-9)С
		0,5	10-15	0,6	15-20	(1-2)Б
	Сложный (Ia-I)	0,7	30-45	0,7	25-35	(8-10)С
		0,4	10-15	0,5	15-20	(0-2)Б
	Черничный (I-II)	0,7	30-40	0,7	25-35	(7-9)С
		0,5	10-15	0,5	15-20	(1-3)Б
Долгомошный (III)	0,8	20-30	0,8	20-25	(6-8)С	
	0,6	10-15	0,6	15-20	(2-4)Б	
2.1. Сосново-лиственные с долей сосны в составе 3-4 единицы и 6-7 лиственных	Брусничный (II-I)	0,7	30-50	0,7	25-40	(6-8)С
		0,5	10-15	0,5	15-20	(2-4)Б
	Сложный (Ia-I)	0,7	30-50	0,7	25-40	(6-9)С
		0,4	10-15	0,5	15-20	(1-4)Б
	Черничный (I-II)	0,7	30-45	0,8	25-35	(6-8)С
		0,5	10-15	0,6	15-20	(2-4)Б
	Долгомошный (III)	0,8	25-35	0,8	20-30	(5-7)С
		0,6	10-15	0,6	15-20	(3-5)Б

Исходный состав насаждений	Группа типов леса (класс бонитета)	Рубки прореживания		Проходные рубки		Целевой состав к возрасту рубки (спелости)
		миним. полнота до ухода после ухода	интенсивность рубки, % по запасу повторяемость (лет)	миним. сомкнут. до ухода после ухода	интенсивность рубки, % по запасу повторяемость (лет)	
1	2	3	4	5	6	7
3. Лиственнично-сосновые (лиственничные более 7 единиц, сосны менее 3 единиц при достаточном количестве деревьев)	Брусничный	-	-	-	-	(5-8)С (2-5)Б
	Сложный	-	-	-	-	(6-9)С (1-4)Б
	Черничный	-	-	-	-	(5-8)С (2-5)Б
	Долгомошный	-	-	-	-	(4-7)С (3-6)Б
Еловые насаждения						
1. Еловые насаждения: чистые и с примесью лиственных до 2 единиц	Сложные (Ia-I)	0,8	15-25	0,8	15-20	8Е2Б (Ос)
		0,7	8-12	0,7	10-20	
	Черничные (I-II)	0,8	15-20	0,8	15-20	8Е2Б (Ос)
		0,7	8-10	0,7	10-20	
Приручьевые (II-III)	0,8	15-20	0,8	15-20	(7-8)Е	
	0,7	8-10	0,7	10-20	(2-3)Б (Ос)	
2. Елово-лиственные с преобладанием ели в составе: 5-7 ели и 3-5 лиственных	Сложные (Ia-I)	0,7	30-40	0,7	25-35	8Е2Б (Ос)
		0,5	10-12	0,6	10-15 (20)	
	Черничные (I-II)	0,7	20-35	0,7	20-30	8Е2Б (Ос)
		0,5	10-12	0,6	10-15 (20)	
	Приручьевые (II-III)	0,7	20-35	0,7	20-30	(7-8)Е
		0,6	10-12	0,6	10-15 (20)	(2-3)Б (Ос)
2.1. Елово-лиственные с долей ели в составе 3-4 единицы и 6-7 лиственных	Сложные (Ia-I)	0,7	30-50	0,7	30-40	(7-8)Е
		0,5	8-12	0,5	10-15 (20)	(2-3)Б (Ос)
	Черничные (I-II)	0,7	25-35	0,7	20-30	(7-8)Е
		0,6	8-10	0,6	10-15 (20)	(2-3)Б (Ос)
	Приручьевые (II-III)	0,7	25-35	0,7	20-30	(7-8)Е
		0,6	8-10	0,6	10-15 (20)	(2-3)Б (Ос)

Исходный состав насаждений	Группа типов леса (класс бонитета)	Рубки прореживания		Проходные рубки		Целевой состав к возрасту рубки (спелости)
		миним. полнота до ухода после ухода	интенсивность рубки, % по запасу повторяемость (лет)	миним. сомкнут. до ухода после ухода	интенсивность рубки, % по запасу повторяемость (лет)	
1	2	3	4	5	6	7
3. Лиственничные с наличием под пологом лиственных достаточного количества деревьев ели	Сложные (Ia-I)	нет огр.	нет огр.	нет огр.	нет огр.	(7-8)Е
		0,4	6-10	0,5	8-12	(2-3)Б (Ос)
	Черничные (I-II)	нет огр.	30 - 40/100	нет огр.	30 - 40/100	(7-8)Е
		0,5	8-10	0,6	8-12	(2-3)Б (Ос)
	Приручевые (II-III)	-	-	-	-	(> 4)Е
		-	-	-	-	(< 6)Б (Ос)
Дубовые насаждения						
1. Дубовые насаждения чистые и с примесью других пород до 2 единиц	Дубравы свежие липово-лещиновые (II-I)	0,8	25-35	0,8	20-25	(8-9)Д
		0,6	10-15	0,7	15-20	(1-2)Лп, Е, др. п.
	Дубравы свежие липово-осоковые (III-II; IV)	0,8	20-35	0,8	15-20	(8-9)Д
		0,7	10-15	0,7	15-20	(1-2)Лп, Е, др. п.
	Дубравы влажные крупнотравные (II-III; I)	0,8	20-35	0,8	20-25	(8-9)Д
		0,7	10-15	0,7	15-20	(1-2)Лп, Е, др. п.
	Дубравы влажные липовые (III-IV; II)	0,8	20-30	0,8	15-20	(8-9)Д
		0,7	10-15	0,7	15-20	(1-2)Лп, Е, др. п.
	Дубравы приручейно-крупнотравные (II-III)	0,8	20-30	0,8	20-25	(8-9)Д
		0,7	10-15	0,7	15-20	(1-2)Олч., др. п.

Исходный состав насаждений	Группа типов леса (класс бонитета)	Рубки прореживания		Проходные рубки		Целевой состав к возрасту рубки (спелости)
		миним. <u>полнота до ухода</u> после ухода	интенсивность рубки, % <u>по запасу</u> повторяемость (лет)	миним. <u>сомкнут. до ухода</u> после ухода	интенсивность рубки, % <u>по запасу</u> повторяемость (лет)	
1	2	3	4	5	6	7
2. Смешанные насаждения с преобладанием дуба в составе: 5–7 единиц (с мягколиственными и твердолиственными породами)	Дубравы свежие липово-лещиновые (II–I)	0,7	30–40	0,8	20–35	(7–9)Д (1–3)Лп, Яс, Е
		0,5	10–15	0,6	15–20	
	Дубравы свежие липово-осоковые (III–II; IV)	0,7	25–35	0,8	20–25	(7–8)Д (2–3)Лп, Е, др. п.
		0,6	10–15	0,7	15–20	
	Дубравы влажные крупнотравные (II–III; I)	0,7	30–35	0,8	20–30	(7–8)Д (2–3)Лп, Е, др. п.
		0,6	10–15	0,6	15–20	
	Дубравы влажные липовые (III–IV; II)	0,7	25–35	0,8	20–25	(7–8)Д (2–3) Лп, Е, др. п.
		0,6	10–15	0,6	15–20	
	Дубравы приручейно-крупнотравные (II–III)	0,7	25–35	0,8	20–30	(7–9)Д (1–3)Олч., др. п.
		0,6	10–15	0,7	15–20	
2.1. Смешанные насаждения с долей дуба в составе 3–4 единицы	Дубравы свежие липово-лещиновые (II–I)	0,7	30–50	0,7	25–40	(6–8)Д (2–4)Лп, Е, др. п.
		0,5	7–12	0,6	10–15	
	Дубравы свежие липово-осоковые (III–II; IV)	0,7	30–40	0,7	25–30	(6–8)Д (2–4)Лп, Е, др. п.
		0,5	7–12	0,6	10–15	
	Дубравы влажные крупнотравные (II–III; I)	0,7	30–40	0,7	25–35	(6–8)Д (2–4)Лп, Е, др. п.
		0,5	7–12	0,6	10–15	
	Дубравы влажные липовые (III–IV; II)	0,7	30–40	0,7	25–35	(6–8)Д (2–4)Лп, Е, др. п.
		0,5	7–12	0,6	10–15	
	Дубравы приручейно-крупнотравные (II–III)	0,7	30–50	0,7	25–40	(6–7)Д (3–4) Олч., др. п.
		0,5	7–12	0,6	10–15	

Исходный состав насаждений	Группа типов леса (класс бонитета)	Рубки прореживания		Проходные рубки		Целевой состав к возрасту рубки (спелости)	
		миним. полнота до ухода после ухода	интенсивность рубки, % по запасу повторяемость (лет)	миним. сомкнут. до ухода после ухода	интенсивность рубки, % по запасу повторяемость (лет)		
1	2	3	4	5	6	7	
3. Сложные насаждения с преобладанием мягколиственных и долей дуба в составе менее 3 единиц, но с достаточным количеством деревьев для формирования древостоев с преобладанием дуба	Дубравы свежие липово-лещиновые (II-I)	-	-	-	-	(5-7)Д (3-5)Др. п.	
		-	-	-	-		
	Дубравы свежие липово-осоковые (III-II; IV)	-	-	-	-	(4-7)Д (3-6)Др. п.	
		-	-	-	-		
	Дубравы влажные крупно-травные (II-III; I)	-	-	-	-	(4-7)Д (3-6)Др. п.	
		-	-	-	-		
	Дубравы влажные липовые (III-IV; II)	-	-	-	-	(4-7)Д (3-6)Др. п.	
		-	-	-	-		
	Дубравы приручейно-крупно-травные (II-III)	-	-	-	-	(4-7)Д (3-6)Олч., др. п.	
		-	-	-	-		
	Березовые насаждения						
	1. Березовые насаждения: чистые и с небольшой примесью других пород	Бруснично-вейниковые (II-I)	> 0,8	20-30	0,8	25-30	(8-10)Б (0-2)С
0,7			8-10	0,6	10-15		
Сложные мелкотравные (II-I)		> 0,8	20-30	0,8	25-30	(8-10)Б (0-2)С (Е)	
		0,7	8-10	0,6	10-15		
Чернично-мелкотравные (II-III)		> 0,8	20-30	0,8	25-30	(8-10)Б (0-2)С (Е)	
		0,7	8-10	0,6	10-15		
Долгомощные (III-IV)		> 0,8	20-25	0,8	20-25	(8-10)Б (0-2)С	
		0,7	8-10	0,6	10-15		
Сложные широколиственные (Ia-I)		> 0,8	25-35	0,8	25-35	(8-10)Б (0-2)Е (С)	
		0,7	8-10	0,6	10-15		

Исходный состав насаждений	Группа типов леса (класс бонитета)	Рубки прореживания		Проходные рубки		Целевой состав к возрасту рубки (спелости)	
		миним. <u>полногадо</u> <u>о ухода</u> <u>после</u> <u>ухода</u>	интенсивность рубки, % <u>по запасу</u> <u>повторяемость</u> (лет)	миним. <u>сомкнут.</u> <u>до ухода</u> <u>после</u> <u>ухода</u>	интенсивность рубки, % <u>по запасу</u> <u>повторяемость</u> (лет)		
1	2	3	4	5	6	7	
	Чернично-широколистравные (I-II)	> 0,8	25-30	0,8	25-30	(8-10)Б (0-2)Е (С)	
		0,7	8-10	0,6	10-15		
	Приручейно-крупнолистравные (II-III)	> 0,8	20-25	0,8	20-25	(8-10)Б (0-2)Е	
		0,7	8-10	0,7	10-15		
2. Березово-осиновые насаждения, других пород	Сложные мелколистравные (II-I)	0,8	20-40	0,7	20-40	(8-10)Б (0-2)С (0-+)Ос	
		0,6	10-15	0,5	10-15		
	Чернично-мелколистравные (II-III)	0,8	20-40	0,7	20-40	(8-10)Б (0-2)С (0-+)Ос	
		0,6	10-15	0,5	10-15		
	Сложные широколистравные (Ia-I)	0,8	20-40	0,7	20-40	(8-10)Б (0-2) Е, С (0-+)Ос	
		0,6	10-15	0,5	10-15		
	Чернично-широколистравные (I-II)	0,8	20-40	0,7	20-40	(8-10)Б (0-2)Е (0-+)Ос	
		0,6	10-15	0,5	10-15		
	Приручейно-крупнолистравные (II-III)	0,8	20-30	0,7	20-30	(8-10)Б (0-2)Е (0-+)Ос	
		0,7	10-15	0,6	10-15		
	3. Березовые (с наличием под пологом березы достаточного количества деревьев ели – второй ярус ели или подрост)	Сложные мелколистравные (II-I)	0,8	20-35	0,7	25-35	(7-10)Б (0-3)Е II яр. (Пдр) 10Е
			0,6	10-15	0,5	10-15	
Чернично-мелколистравные (II-III)		0,8	20-30	0,7	25-35	(7-10)Б (0-3)Е II яр. (Пдр) 10Е	
		0,7	10-15	0,5	10-15		
Приручейно-крупнолистравные (II-III)		0,8	20-30	0,7	25-30	(7-10)Б (0-3)Е II яр. (Пдр) 10Е	
		0,7	10-15	0,6	10-15		

Максимальный процент интенсивности рубок приведен для насаждений сомкнутостью (полнотой), равной 1,0. При меньших показателях сомкнутости (полноты), наличии опасности резкого снижения устойчивости и неблагоприятных условиях, а также проведении ухода на участках с сетью технологических коридоров интенсивность рубки соответственно снижается.

Повышение интенсивности может допускаться при прорубке технологических коридоров на (5-7% по запасу) и необходимости удаления большого количества нежелательных деревьев, не вызывающего отрицательных последствий.

Приложение 5. Продолжительность проведения подсочки

Срок подсочки, лет	Период подсочки, годы с начала эксплуатации	Продолжительность подсочки, лет	Категория подсочки
1	2	3	4
15	с 1-го по 5-й	5	III
	с 6-го по 12-й	7	II
	с 13-го по 15-й	3	I
10	с 1-го по 7-й	7	II
	с 8-го по 10-й	3	I

Приложение 6. Общая ширина межкарровых ремней и количество карр на стволах деревьев для различных категорий проведения подсочки

Диаметр ствола дерева в коре на высоте 1,3 м, см	I категория		II категория		III категория	
	количество карр на стволе дерева, шт.	общая ширина межкарровых ремней, см	количество карр на стволе дерева, шт.	общая ширина межкарровых ремней, см	количество карр на стволе дерева, шт.	общая ширина межкарровых ремней, см
1	2	3	4	5	6	7
20	1	20	1	30	-	-
24	1 - 2	20	1 - 2	30	-	-
28	1 - 2	20	1 - 2	30	1	28
32	1 - 2	20	1 - 2	32	1	32
36	1 - 2	20	1 - 2	36	1	36
40	1 - 2	24	1 - 2	40	1	40
44	2	24	2	44	1	44
48	2	24	2	48	1	48
52	2	30	2	52	1	52
56	2	30	2	56	1	56
60	2	30	2	60	1	60
Более 60	2 - 3	40	2 - 3	Равна диаметру ствола дерева	2	Равна 1/2 диаметра ствола дерева

Приложение 7. Расчетно-технологические карты проведения работ по искусственному и комбинированному лесовосстановлению во Владимирской области

Технологическая карта № 1.36

Наименование мероприятия (работ): Искусственное лесовосстановление (ручная посадка семян сосны обыкновенной и ели европейской) с закрытой корневой системой

Зона хвойно-широколиственных лесов, рельеф ровный

Тип леса: сосняки и ельники брусничные, кисличные, сложные мелкотравные и близкие к ним

Почва: дерново-подзолистые среднесуглинистые, средние

Категория земель: свежие вырубки с количеством пней от 300 до 500 шт./га

Длина гона: 151-250 м

Размещение посадочных мест на 1 га: 3,0х 1,3 м; 3,5 х 1,0 м

Расход посадочного материала на 1 га: 2500 шт.

Расстояние доставки: 30 км

Средняя площадь участка: 3,0 га

на 1 га

Вид работ	Ед. изм.	Объем на ед. изм.	Агрегат		Норма выработки	Потребность	
			механизм	орудие		чел/дн	маш/см
Изготовление из растущего леса и установка деляночных столбов и столбов на пробную площадь	шт.	5	б/п Хускварна	лопата штыковая	8,2	0,61	0,37
Погрузка и разгрузка посадочного материала семян с закрытой корневой системой	шт.	2500	-	-	171 000	0,01	-
Посадка ручная семян сосны и ели с закрытой корневой системой	шт.	2500	-	лесопосадочная труба	648	3,86	-
Доставка рабочих к месту работы и обратно	км	60	УАЗ-3909	-	200	0,3	0,3
Доставка посадочного материала и инвентаря	км	60	УАЗ-3303	-	240	0,25	0,25
Итого						5,03	0,92

Технологическая карта № 1.37

Наименование мероприятия (работ): Комбинированное лесовосстановление (ручная посадка сеянцев сосны обыкновенной и ели европейской) с закрытой корневой системой

Зона хвойно-широколиственных лесов, рельеф ровный

Тип леса: сосняки и ельники брусничные, кисличные, сложные мелкотравные и близкие к ним

Почва: дерново-подзолистые среднесуглинистые, средние

Категория земель: свежие вырубki с количеством пней от 300 до 500 шт./га

Длина гона: 151-250 м

Размещение посадочных мест на 1 га: 3,5 x 1,4 м

Расход посадочного материала на 1 га: 2000 шт.

Расстояние доставки: 30 км

Средняя площадь участка: 3,0 га

на 1 га

Вид работ	Ед. изм.	Объем на ед. изм.	Агрегат		Норма выработки	Потребность	
			механизм	орудие		чел/дн	маш/см
Изготовление из растущего леса и установка делячных столбов и столбов на пробную площадь	шт.	5	б/п Хускварна	лопата штыковая	8,2	0,61	0,37
Погрузка и разгрузка посадочного материала сеянцев с закрытой корневой системой	шт.	2000	-	-	171 000	0,01	-
Посадка ручная сеянцев сосны и ели с закрытой корневой системой	шт.	2000	-	лесо- поса- дочная труба	648	3,09	-
Доставка рабочих к месту работы и обратно	км	60	УАЗ-3909	-	200	0,3	0,3
Перевозка посадочного материала и инвентаря	км	60	УАЗ-3303	-	240	0,25	0,25
Итого						4,26	0,92

Технологическая карта № 1.5

Наименование мероприятия (работ): Искусственное лесовосстановление
(ручная посадка сеянцев сосны обыкновенной с открытой корневой системой)

Зона хвойно- широколиственных лесов, рельеф равнинный

Типы леса: сосняки брусничные, кисличные, сложные мелкотравные и близкие к ним

Почва: дерново- подзолистая супесчаная

Категория земель: свежие вырубки с количеством пней от 300 до 500 шт./га

Длина гона: 151-250 м

Размещение посадочных мест на 1 га: 3,0x0,7 м

Расход посадочного материала (сосны) на 1 га: 4900 шт.

Расстояние доставки: 30 км

Средняя площадь участка: 3 га

на 1 га

Виды работ	Ед. изм.	Объем на ед. изм.	Агрегат		Норма выработки	Потребность	
			механизм	орудие		чел/дн	маш/см
Изготовление из растущего леса и установка деляночных столбов	шт	5	б/п Хускварна	лопата шты- ковая	8,2	0,61	0,37
Доставка рабочих к месту работы и обратно	км	60	УАЗ-3909	-	200	0,30	0,30
Выкопка сеянцев, сортировка учет и увязка в пучки	шт.	4900	-	лопата шты- ковая	5500	0,89	
Перевозка посадочного материала и инвентаря	км.	60	УАЗ-3303	-	240	0,25	0,25
Погрузка и разгрузка посадочного материала (с прокопкой)	шт.	4900	-	лопата шты- ковая	325 000	0,02	
Посадка ручная	шт.	4900	-	меч Коле- сова	642	7,63	
Итого						9,70	0,92

Технологическая карта № 1.6

Наименование мероприятия (работ): Искусственное лесовосстановление
(ручная посадка сеянцев ели европейской с открытой корневой системой)

Зона хвойно- широколиственных лесов, рельеф равнинный

Типы леса: ельники черничные, сложные мелкотравные и близкие к ним

Почва: дерново- подзолистые среднесуглинистые

Категория земель: свежие вырубki с количеством пней от 300 до 500 шт./га

Длина гона: 151-250 м

Размещение посадочных мест на 1 га: 3,0x0,7 м

Расход посадочного материала на 1 га: 4400 шт.

Расстояние доставки: 30 км

Средняя площадь участка: 3 га

Виды работ	Ед. изм.	Объем на ед. изм.	Агрегат		Норма выработки	на 1 га Потребность	
			механизм	орудие		чел/дн	маш/см
Изготовление из растущего леса и установка деляночных столбов	шт.	5	б/п Хускварна	лопата шты- ковая	8,2	0,61	0,37
Доставка рабочих к месту работы и обратно	км	60	УАЗ-3909	-	200	0,30	0,30
Выкопка сеянцев, сортировка учет и увязка в пучки	шт.	4400		лопата шты- ковая	5500	0,80	
Перевозка посадочного материала и инвентаря	км.	60	УАЗ-3303	-	240	0,25	0,25
Погрузка и разгрузка посадочного материала (с прокопкой)	шт.	4400		лопата шты- ковая	325 000	0,01	
Посадка ручная	шт.	4400		меч Колесова	642	6,85	
Итого						8,83	0,92

Технологическая карта № 1.7

Наименование мероприятия (работ): Комбинирование лесовосстановление
(ручная посадка сеянцев ели европейской с открытой корневой системой)

Зона хвойно- широколиственных лесов, рельеф равнинный

Типы леса: ельники черничные, сложные мелкотравные и близкие к ним

Почва: дерново- подзолистые среднесуглинистые

Категория земель: свежие вырубki с количеством пней от 300 до 500 шт./га

Длина гона: 151-250 м

Размещение посадочных мест на 1 га: 5,0x0,7 м

Расход посадочного материала на 1 га: 2700 шт.

Расстояние доставки: 30 км

Средняя площадь участка: 3 га

на 1 га

Виды работ	Ед. изм.	Объем на ед. изм.	Агрегат		Норма выработки	Потребность	
			механизм	орудие		чел/дн	маш/см
Изготовление из растущего леса и установка деляночных столбов	шт.	5	б/п Хускварна	лопата штыковая	8,2	0,61	0,37
Доставка рабочих к месту работы и обратно	км	60	УАЗ-3909	-	200	0,30	0,30
Выкопка сеянцев, сортировка учет и увязка в пучки	шт.	2700	-	лопата штыковая	5500	0,49	
Перевозка посадочного материала и инвентаря	км.	60	УАЗ-3303	-	240	0,25	0,25
Погрузка и разгрузка посадочного материала (с прокопкой)	шт.	2700	-	лопата штыковая	325 000	0,01	
Посадка ручная	шт.	2700	-	меч Колесова	642	4,21	
Итого						5,86	0,92

Технологическая карта № 1.8

Наименование мероприятия (работ): Комбинирование лесовосстановление
(ручная посадка сеянцев сосны обыкновенной с открытой корневой системой)

Зона хвойно- широколиственных лесов, рельеф равнинный

Типы леса: сосняки брусничные, кисличные, сложные мелкотравные и близкие к ним

Почва: дерново- подзолистая супесчаная

Категория земель: свежие вырубki с количеством пней от 300 до 500шт./га

Длина гона: 151-250 м
Размещение посадочных мест на 1 га: 3,0x0,7 м
Расход посадочного материала (сосны) на 1 га: 3100 шт.
Расстояние доставки: 30 км
Средняя площадь участка: 3 га

на 1 га

Виды работ	Ед. изм.	Объем на ед. изм.	Агрегат		Норма выработки	Потребность	
			механизм	орудие		чел/дн	маш/см
Изготовление из растущего леса и установка деляночных столбов	шт	5	б/п Хускварна	лопата шты- ковая	8,2	0,61	0,37
Доставка рабочих к месту работы и обратно	км	60	УАЗ-3909	-	200	0,30	0,30
Выкопка сеянцев, сортировка учет и увязка в пучки	шт.	3100	-	лопата шты- ковая	5500	0,56	
Перевозка посадочного материала и инвентаря	км.	60	УАЗ-3303	-	240	0,25	0,25
Погрузка и разгрузка посадочного материала (с прокопкой)	шт.	3100	-	лопата шты- ковая	325 000	0,01	
Посадка ручная	шт.	3100	-	меч Колесова	642	4,83	
Итого						6,56	0,92

Приложение 8. Распределение общей площади земель лесного фонда по классам природной пожарной опасности лесов

Класс пожарной опасности	Номера кварталов, относящихся к классу природной пожарной опасности	Площадь, га	Средний класс
1	2	3	4
Осиповское участковое лесничество			
I	102,107,109	420	
II	16,18,20,21,26,28,31,35,36,49,50,60,61,65, 72-74,78,86,88-90,93,94,97,99-101,103,105, 106,108,110,111	4287	
III	1-4,6-9,11-13,15,19,22-25,27,29,30,32-34, 37-43,45-48,51-59,64,66-71,75-77,79-85,87, 91,92,95,96,97,98	8674	
IV	5,10,14,17,44,62,63,104	895	
Итого		14276	II,7
Эсинское участковое лесничество			
I	2,6,7	305	
II	1,3-5,8-13,16,17,19-22,24,27,28,30-34,36-38, 40-46,50-54,60-62,64,65,68,70, 71,77,82, 84-88,90-98,101,103,107,108	6579	
III	14,15,18,23,25,26,29,35,39,47-49,55-59,63,66, 67,69,73,74,76,78-81,83,89,99, 100,102, 104-106,109,110	3800	
IV	72,75,111	285	
Итого		10969	II,3
Ивановское участковое лесничество			
I	26,37	171	
II	2-4,10-13,15,16,19-25,27,35,38-44,46-51, 53-63,75,83,90,95,101	5168	
III	1,5-9,14,17,18,28-32,34,36,45,52,64-74,76-82, 84-86,88,89,91,94,96,97,100,102	4715	
IV	33,87,92,98,99	579	
Итого		10633	II,5
Ковровское участковое лесничество			
II	2,5-8,15,18,20,36-38,41,44,45,50,57,61,62,65, 68-71,75,78-80,82-88,90-93,95-100,103-105, 110	5199	
III	1,3,4,9-14,16,17,19,22-25,27-31,33-35,39,40, 42,43,46,47,49,51-56,58,60,63,64, 66,67,72- 74,76,77,81,89,94,101,102, 106-109,111,114	6235	
IV	21,26,32,112,113,116	468	
Итого		11902	II,6

Класс пожарной опасности	Номера кварталов, относящихся к классу природной пожарной опасности	Площадь, га	Средний класс
1	2	3	4
Красномаяковское участковое лесничество			
I	64,74,96,104,107,108,115	821	
II	2-6,12,17,22-26,32,33,37-39,42,43,50,53,54,59-63,65-68,72,73,75-79,83-95,97-103,105,106,109-114,116	6673	
III	1,11,13-16,18-21,27-31,34-36,40,41,45-49,51,52,55-58,69-71,80-82	3809	
IV	7-10,44	452	
Итого		11755	II,3
Мелеховское участковое лесничество			
I	65,73,127	275	
II	1-3,5,6,16,17,20,26-31,34,36-38,40,41,43-46,53,57,60-64,66,67,75-77,88,91,105,107-109,111,119-123,126,128,130,134-136,141,144,146,147	6059	
III	4,7-12,14,15,18,19,21-25,32,33,39,42,47-52,54-56,58,59,68-70,72,74,78-87,89,90,92,93,95-100,102-104,106,110,112-114,117,118,125,129,131-133,137,140,142,143,145,148-150	7907	
IV	13,35,71,94,101,115,116,124,138,139	876	
Итого		15117	II,6
Клязьминское участковое лесничество			
II	12-16,23-25,31-39,42-51,56-58,60,63,64,67-70,72,87,88,90,93,94,97,99	5113	
III	1-3,5,7-11,17-22,26-30,40,41,52-55,59,61,62,65,66,71,73-75,79-83,89,95,96,98,100,102,105	5351	
IV	4,6,76-78,84-86,91,92,101,103,104	1526	
Итого		11990	II,7
Великовское участковое лесничество			
I		187	
II		3283	
III		5024	
IV		1084	
V		34	
Итого		9612	II,7

продолжение приложения 8

Класс пожарной опасности	Номера кварталов, относящихся к классу природной пожарной опасности	Площадь, га	Средний класс
1	2	3	4
В том числе по урочищам:			
урочище Ковровское-1			
I	31,38,39	187	
II	2,8,11,16-18,21,26-30,32-37,41-45,52,54-60	2146	
III	1,3,5-7,9,10,13,14,19,20,22-25,40,47,48,50,51,53	1564	
IV	4,15,46,49	256	
V	12	34	
Итого		4187	II,5
урочище Новая жизнь			
II	71,75,76,78,81,115	619	
III	69,70,72-74,77,79,80,82-85,87,90-98,101,103,104,106-110,112-114,116,118-120	2886	
IV	68,86,88,89,99,100,102,105,111,117,121,122	828	
Итого		4333	III,0
урочище Птицеводческая Агрофирма Ковровское			
II	61-67	445	
Итого		445	II,0
урочище Ковровский электромеханический завод			
II	126	73	
III	123-125,127,128	574	
Итого		647	II,9
Клязьмогородское участковое лесничество			
II		2409	
III		3392	
IV		4671	
V		735	
Итого		11207	III,3
В том числе по урочищам:			
урочище Гигант			
II	1,2,15,16,21,22	315	
III	3-5,10,11,17	239	
IV	6-8,9,12-14,18-20,23,24	1101	
Итого		1655	III,5

Класс пожарной опасности	Номера кварталов, относящихся к классу природной пожарной опасности	Площадь, га	Средний класс
1	2	3	4
урочище Активист			
II	29-32	170	
III	25-28,33	404	
IV	34	8	
Итого		582	II,7
урочище Санниковское			
II	38-44,48-50	912	
III	35,37,46,51-54,56	919	
IV	36,45,47,55,57,58	304	
Итого		2135	II,7
урочище Искра			
II	59,78	239	
III	60,61,79,83,84	471	
IV	63-66,68-72,74-77,80-82,85,86	1631	
V	62,67,73	478	
Итого		2819	III,8
урочище Заречье			
II	90-92,95-98	414	
III	99	25	
IV	88,89,93,94,102-105	369	
V	87,100,101	174	
Итого		982	III,3
урочище Тихие зори			
II	110,111,124,134,136	359	
III	106,107,112,113,115,117,119-121,123,125,126, 129-131,133,135	1192	
IV	109,114,116,118,122,127,128,132,137	484	
V	108	4	
Итого		2039	III,1
урочище Петровское			
III	138,140	142	
IV	139	42	
Итого		184	III,2
урочище Ковровское-2			
IV	142-147	732	
V	141	79	
Итого		811	IV,1

Класс пожарной опасности	Номера кварталов, относящихся к классу природной пожарной опасности	Площадь, га	Средний класс
1	2	3	4
Ивановское 1 участковое лесничество			
I		345	
II		6975	
III		2666	
IV		312	
Итого		10298	II,3
В том числе по урочищам:			
урочище Рассвет			
I	7-9	156	
II	1,6,14-17,22,24	566	
III	2-5,10-13,21,23,25-27	989	
Итого		1711	II,5
урочище Смолино			
II	28-47,49,51-58,60-64,66-70,72-74	4561	
III	50,59,65,71	490	
IV	48,75	312	
Итого		5363	II,2
урочище Ассоциация Костюнинская			
II	18,19	238	
III	20	54	
Итого		292	II,2
урочище Аксениха			
III	76-82	660	
Итого		660	III,0
урочище Завод им. В.А. Дегтярева			
I	96	46	
II	83-88,92-95,97-99,101,103-105	1610	
III	89-91,100,102	473	
Итого		2129	II,2
урочище Подсобное хозяйство Ковровского психоневрологического интерната			
I	106	143	
Итого		143	I,0

продолжение приложения 8

Класс пожарной опасности	Номера кварталов, относящихся к классу природной пожарной опасности	Площадь, га	Средний класс
1	2	3	4
Всего по лесничеству			
I		2524	
II		51745	
III		51573	
IV		11148	
V		769	
Всего		117759	II,6

Приложение 9. Нормативы, параметры и сроки проведения мероприятий по предупреждению, обнаружению и ликвидации лесных пожаров при разных классах пожарной опасности в зависимости от условий погоды

Класс пожарной опасности	Нормативы, параметры и сроки проведения мероприятий по предупреждению, обнаружению и ликвидации лесных пожаров
1	2
<p>I класс (пожарная опасность отсутствует)</p>	<p>Проводится наземное патрулирование в местах огнеопасных работ для контроля соблюдения Правил пожарной безопасности в лесах. Дежурство на пожарных наблюдательных пунктах не проводится. Наземные пожарные команды, не занятые тушением ранее возникших лесных пожаров, занимаются тренировкой, подготовкой снаряжения и пожарной техники, или выполняют другие работы</p>
<p>II класс (малая пожарная опасность)</p>	<p>Проводится наземное патрулирование на участках I и II классов пожарной опасности, в местах массового посещения и отдыха населения в лесах с 11 до 17 ч. Дежурство на пожарных наблюдательных пунктах и на пунктах приема донесений о пожарах от экипажей патрульных самолетов и вертолетов, осуществляется с 11 до 17 ч. Пожарные команды, не заняты на тушении пожаров, с 11 до 17 ч находятся в местах дежурства и занимаются тренировкой, подготовкой техники, снаряжения или другими работами.</p>
<p>III класс (средняя пожарная опасность)</p>	<p>Наземное патрулирование проводится с 10 до 19 ч на участках первых трех классов пожарной опасности, и особенно усиливается в местах работ и в местах, наиболее посещаемых населением. Дежурство на пожарных наблюдательных пунктах осуществляется с 10 до 19 ч, на пунктах приема донесений – с 10 до 17 ч. Команды, не занятые на тушении пожаров, с 10 до 19 ч в полном составе находятся в местах дежурства. Противопожарный инвентарь и средства транспорта, предназначенные для резервных команд и рабочих, привлекаемых из других предприятий, организаций и населения, должны быть проверены и приведены в готовность к использованию. Усиливается противопожарная пропаганда, особенно в дни отдыха. По местным радиотрансляционным сетям и с помощью звукоусиливающих установок на вертолетах авиационной охраны лесов периодически передаются напоминания о необходимости осторожного обращения с огнем в лесу. Может запрещаться пребывание граждан в лесах или отдельных участках лесного фонда</p>

Класс пожарной опасности	Нормативы, параметры и сроки проведения мероприятий по предупреждению, обнаружению и ликвидации лесных пожаров
1	2
<p>IV класс (высокая пожарная опасность)</p>	<p>Наземное патрулирование проводится с 8 до 20 ч в местах работ, нахождения складов и других объектов в лесу, в местах, посещаемых населением, независимо от класса пожарной опасности, к которому отнесены участки.</p> <p>Дежурство на пожарных наблюдательных пунктах проводится в течение всего светлого времени, а в пунктах приема донесений от экипажей патрульных самолетов и вертолетов – с 9 до 20 ч.</p> <p>Наземные команды, не занятые на тушении пожаров, в течение светового дня должны находиться в местах дежурства, в полной готовности к выезду на пожар. Пожарная техника и средства пожаротушения находятся в полной готовности к использованию.</p> <p>Резервные пожарные команды лесхозов, лесопользователей и лесопожарные формирования, из числа привлекаемых к тушению граждан, должны быть предупреждены и приведены в полную готовность. Закрепленные за ними противопожарный инвентарь и средства транспорта должны быть проверены, и находиться в местах работы команд или вблизи этих мест. По ретрансляционным сетям должна проводиться двух- или трехразовая передача напоминаний об осторожном обращении с огнем в лесу. Организуется передача таких напоминаний в пригородных поездах и автобусах, на железнодорожных платформах и автобусных остановках в лесных районах, вблизи городов и крупных населенных пунктов. Систематически проводится передача указанных напоминаний с вертолетов при патрульных и специальных полетах.</p> <p>В конторах лесхозов организуется дежурство ответственных лиц в рабочие дни, после окончания работы до 24 ч, а в выходные и праздничные дни – с 9 до 24 ч. У дорог, при въезде в лес, по согласованию с местными органами УВД, устанавливаются щиты-сигналы, предупреждающие об опасности пожаров в лесах. При прогнозировании длительного (более 5 дней) периода с отсутствием осадков, отдельные группы (бригады) из наземных пожарных команд с пожарной техникой и средствами транспорта должны быть сосредоточены ближе к наиболее опасным в пожарном отношении участкам. Запрещается посещение отдельных, наиболее опасных участков леса.</p>

Класс пожарной опасности	Нормативы, параметры и сроки проведения мероприятий по предупреждению, обнаружению и ликвидации лесных пожаров
1	2
<p>V класс (чрезвычайная пожарная опасность)</p>	<p>Все внимание работников лесхозов и, в первую очередь, Государственной лесной охраны должно быть сосредоточено только на охране лесов от пожаров. Наземное патрулирование лесов проводится в течение всего светлого времени, а в наиболее опасных местах – круглосуточно. В помощь лесной охране и временным пожарным сторожам для патрулирования привлекаются рабочие и служащие лесхозов, лесопользователи, добровольные пожарные дружины и работники милиции.</p> <p>Дежурство на пожарных наблюдательных пунктах и в пунктах приема донесений проводится, как и при IV классе пожарной опасности. Численность наземных команд увеличивается за счет привлечения постоянных рабочих и служащих лесхозов, лесопользователей, других лесопожарных формирований, в соответствии с оперативными планами борьбы с лесными пожарами. Наземным командам дополнительно придается техника с других видов работ (бульдозеры, тракторы с почвообрабатывающими орудиями, автотранспорт). Отдельные бригады, группы при сохранении основных сил и средств пожаротушения в местах постоянного базирования, сосредотачиваются ближе к наиболее опасным участкам.</p> <p>Команды, не занятые на тушении пожаров, должны находиться в местах сосредоточения круглосуточно в состоянии полной готовности к выезду на пожар.</p> <p>Готовность резервных пожарных команд такая же, как и при IV классе пожарной опасности. Резервные пожарные команды пополняются за счет привлечения в их состав, согласно оперативным планам, рабочих и служащих предприятий и организаций, работающих в данном районе.</p> <p>Противопожарная пропаганда должна быть максимально усилена. Передачи, с напоминанием об осторожном обращении с огнем в лесу, по местным ретрансляционным сетям проводятся через каждые 2-3 ч. В пригородных поездах, автобусах, на речных судах, железнодорожных платформах, речных пристанях и автобусных остановках в лесных районах такие передачи проводятся систематически. Увеличивается продолжительность полетов вертолетов для передачи указанных напоминаний с помощью звуковещательных установок.</p> <p>Запрещается (ограничивается) въезд в лес или на отдельные участки транспорта, а также посещение леса населением. Закрываются имеющиеся на дорогах в лес шлагбаумы, устанавливаются щиты-сигналы, предупреждающие о чрезвычайной пожарной опасности, выставляются контрольные посты из работников лесной охраны и правоохранительных органов. На весь период чрезвычайной пожарной опасности организуется круглосуточное дежурство в лесхозах, лесничествах и других организациях, на которые возложена охрана лесов.</p>

**Приложение 10. Классификация пожарной опасности в лесах
по условиям погоды**

(утверждена приказом Рослесхоза от 05.07.2011 № 287)

Класс пожарной опасности в лесах	Величина комплексного показателя	Степень пожарной опасности
1	2	3
I	0 ... 300	Отсутствует
II	301 ... 1000	Малая
III	1001 ... 4000	Средняя
IV	4001 ... 10000	Высокая
V	Более 10000	Чрезвычайная

Вычисление комплексного показателя пожарной опасности по условиям погоды (метод рекомендуется в условиях значительного удаления участка лесов от метеорологической станции, либо при отсутствии возможности получать ежедневные соответствующие метеосводки по другим причинам)

Для вычисления комплексного показателя пожарной опасности необходимы следующие данные:

- температура воздуха (в градусах) и точка росы на 13 ч. по местному времени;
- количество выпавших осадков за предшествующие сутки, т.е. за период с 13 ч. предыдущего дня (количество осадков до 2.5 мм в расчет не принимается).

Комплексный показатель (КП) текущего дня определяется как сумма произведений температуры (t) на разность между значением температуры и точкой росы (ню) каждого дня за число дней (n) после последнего дождя:

$$КП = \sum_n^1 [t \times (t - \text{ню})].$$

Пример:

Дата	Количество осадков	Температура воздуха, град.	Разность между значением температуры и точкой росы, град.
1	2	3	4
7/VII	Осадки выпали до 12 ч. в количестве не более 3 мм	16,9	1,6
8/VII	Осадков не было	17,9	2,5
9/VII	То же	26,8	21,2
10/VII		24,1	15,1

При этих данных комплексные показатели на каждый день будут равны:

$$7/VII - 16,9 \times 1,6 - 25,4;$$

$$8/VII - 25,4 + (17,9 \times 2,5) = 70,2;$$

$$9/VII - 70,2 + (26,8 \times 21,2) = 638,3;$$

$$10/VII - 638,3 + (24,1 \times 15,1) = 1002,2.$$

Количество выпавших осадков определяют по осадкомеру, температуру воздуха - по сухому термометру психрометра, точку росы - по психрометрическим таблицам на основании отсчетов по сухому и смоченному термометрам. Для получения отсчетов психрометр устанавливают вне помещения в тени на высоте 2 м от земли.

В каждом из пунктов метеонаблюдений ведется журнал установленной формы с расчетом комплексного показателя пожарной опасности. Журналы хранятся не менее 10 лет, по записям в них можно оценить напряженность пожароопасного сезона, сравнивая горимость со средними многолетними данными, а также использовать эти журналы при составлении местных шкал оценки пожарной опасности по условиям погоды.

**Приложение 11. Нормативы режима осветлений и прочисток
в насаждениях основных лесообразующих пород по группам типов
леса в лесах лесничества в целях улучшения породного состава**

Исходный состав насаждений	Группа типов леса (класс бонитета)	Возраст начала ухода (лет)	Рубки осветления		Рубки прочистки		Целевой состав к возрасту рубки(спелости)
			миним. сомкнут. до ухода после ухода	интенсивность рубки, % по запасу	миним. сомкнут. до ухода после ухода	интенсивность рубки, % по запасу	
1	2	3	4	5	6	7	8
Район хвойно-широколиственных (смешанных) лесов европейской части Российской Федерации							
Сосновые насаждения							
1. Сосновые насаждения, чистые и с примесью лиственных до 2 единиц	Лишайниковый (III-IV)	8-10	0,9	15-20	0,9	15-20	8С2Б
			0,7		0,7		
	Брусничный (II-I)	5-10	0,8	20-25	0,8	20-25	(8-9)С (1-2)Б
			0,6		0,6		
	Сложный (Ia-I)	5-10	0,8	25-30	0,8	25-30	(9-10)С (1-+)Б
			0,6		0,6		
	Черничный (I-II)	5-10	0,9	20-25	0,9	20-25	(8-9)С (1-2)Б
			0,7		0,7		
	Долгомошный (III)	8-10	0,9	20-25	0,9	15-25	8С2Б
			0,7		0,7		
2. Сосново-лиственные с преобладанием сосны в составе (5-7 сосны, 3-5 лиственных)	Лишайниковый (III-IV)	4-7	0,9	20-30	0,9	20-30	(7-8)С (2-3)Б
			0,6		0,7		
	Брусничный (II-I)	3-6	0,7	30-50	0,7	30-50	(8-9)С (1-2)Б
			0,5		0,5		
	Сложный (Ia-I)	3-5	0,6	35-60	0,6	30-50	(8-10)С (0-2)Б
			0,4		0,4		
	Черничный (I-II)	3-6	0,7	30-50	0,7	30-50	(7-9)С (1-3)Б
			0,5		0,5		
	Долгомошный (III)	4-7	0,8	30-40	0,8	25-35	(6-8)С (2-4)Б
			0,6		0,6		
2.1. Сосново-лиственные с долей сосны в составе 3-4 единицы и 6-7 лиственных	Брусничный (II-I)	3-5	0,7	35-60	0,7	35-60	(6-8)С (2-4)Б
			0,4		0,4		
	Сложный (Ia-I)	3-5	0,6	40-70	0,6	40-60	(6-9)С (1-4)Б
			0,3		0,4		
	Черничный (I-II)	3-5	0,6	40-70	0,6	40-50	(6-8)С (2-4)Б
			0,3		0,4		
	Долгомошный (III)	4-6	0,7	30-50	0,7	30-45	(5-7)С (3-5)Б
			0,5		0,5		

продолжение приложения 11

Исходный состав насаждений	Группа типов леса (класс бонитета)	Возраст начала ухода (лет)	Рубки осветления		Рубки прочистки		Целевой состав к возрасту спелости	
			миним. сомкнут. до ухода после ухода	интенсивность рубки, % по запасу	миним. сомкнут. до ухода после ухода	интенсивность рубки, % по запасу		
1	2	3	4	5	6	7	8	
3. Лиственнично-сосновые (лиственничные более 7 единиц, сосны менее 3 единиц при достаточном количестве деревьев)	Бруснич-ный	3-5	0,6	40-60	0,7	40-60	(5-8)С (2-5)Б	
			0,4		0,4			
	Сложный	3-5	0,5	40-70	0,6	40-60	(6-9)С (1-4)Б	
			0,3		0,4			
	Чернич-ный	4-6	0,6	40-70	0,6	40-50	(5-8)С (2-5)Б	
			0,4		0,4			
	Долгомо-шный	4-7	0,7	30-60	0,7	30-45	(4-7)С (3-6)Б	
			0,4		0,5			
	Еловые насаждения							
	1. Еловые насаждения: чистые и с примесью лиственничных до 2 единиц	Сложные (Ia-I)	8-10	0,8	15-30	0,8	15-30	(9-10)Е (0-1)Б (Oc)
				0,6		0,6		
		Черничные (I-II)	8-10	0,8	20-35	0,8	15-25	(8-9)Е (1-2)Б (Oc)
0,5				0,6				
Приручье-вые (II-III)		8-10	0,8	20-35	0,8	15-25	(8-9)Е (1-2)Б (Oc)	
			0,5		0,6			
2. Елово-лиственничные с преобладани-ем ели в составе: 5-7 ели и 3-5 лиственничных	Сложные (Ia-I)	6-8	0,7	30-40	0,7	30-40	(9-10)Е (0-1)Б (Oc)	
			0,5		0,5			
	Черничные (I-II)	6-8	0,7	30-40	0,7	30-40	(8-9)Е (1-2)Б (Oc)	
			0,5		0,5			
	Приручье-вые (II-III)	6-8	0,7	30-40	0,7	30-40	(8-9)Е (1-2)Б (Oc)	
			0,5		0,5			
2.1. Елово-лиственничные с долей ели в составе 3-4 единицы и 6-7 лиственничных	Сложные (Ia-I)	4-6	0,6	50-60	0,6	50-60	(8-10)Е (0-2)Б (Oc)	
			0,3		0,4			
	Черничные (I-II)	4-6	0,6	50-60	0,6	50-60	(8-9)Е (1-2)Б (Oc)	
			0,3		0,4			
	Приручье-вые (II-III)	4-6	0,6	50-60	0,6	50-60	(8-9)Е (1-2)Б (Oc)	
			0,3		0,4			

продолжение приложения 11

Исходный состав насаждений	Группа типов леса (класс бонитета)	Возраст начала ухода (лет)	Рубки осветления		Рубки прочистки		Целевой состав к возрасту спелости
			миним. сомкнут. до ухода после ухода	интенсивность рубки, % по запасу	миним. сомкнут. до ухода после ухода	интенсивность рубки, % по запасу	
1	2	3	4	5	6	7	8
3. Лиственно-еловые с наличием под пологом лиственных достаточного количества деревьев ели	Сложные (Ia-I)	4-6	нет огр.	нет огр.	нет огр.	нет огр.	(7-8)Е (2-3)Б(Ос)
				4-6		4-8	
	Черничные (I-II)	4-6	нет огр.	нет огр.	нет огр.	40-50/100	(7-8)Е (2-3)Б(Ос)
				4-6		4-8	
	Приручевые (II-III)	4-6	нет огр.	нет огр.	нет огр.	40-50/100	(>4)Е (<6)Б(Ос)
				4-6		4-8	
Дубовые насаждения							
1. Дубовые насаждения чистые и с примесью других пород до 2 единиц	Дубравы свежие липово-лещиновые (II-I)	10-15	-	-	0,8	20-35	(8-9)Д (1-2)Лп, Е, др. п.
					0,7		
	Дубравы свежие липово-осоковые (III-II; IV)	10-15	-	-	0,8	20-30	(8-9)Д (1-2)Лп, Е, др. п.
					0,7		
	Дубравы влажные крупнотравные (II-III; I)	10-15	-	-	0,8	20-35	(8-9)Д (1-2)Лп, Е, др. п.
					0,7		
	Дубравы влажные липовые (III-IV; II)	10-15	-	-	0,8	20-30	(8-9)Д (1-2)Лп, Е, др. п.
					0,7		
	Дубравы приручейно-крупнотравные (II-III)	10-15	-	-	0,8	20-30	(8-9)Д (1-2)Олч., др. п.
					0,7		

продолжение приложения 11

Исходный состав насаждений	Группа типов леса (класс бонитета)	Возраст начала ухода (лет)	Рубки осветления		Рубки прочистки		Целевой состав к возрасту спелости	
			миним. сомкнут. до ухода после ухода	интенсивность рубки, % по запасу	миним. сомкнут. до ухода после ухода	интенсивность рубки, % по запасу		
1	2	3	4	5	6	7	8	
2. Смешанные насаждения с преобладанием дуба в составе: 5-7 единиц (с мягколиственными и твердолиственными породами)	Дубравы свежие липово-лещиновые (II-I)	4-6	0,7	30-45	0,7	30-45	(7-9)Д (1-3)Лп, Яс, Е	
			0,5		0,5			
	Дубравы свежие липово-осоковые (III-II; IV)	4-6	0,7	25-35	0,7	25-35		(7-8)Д (2-3)Лп, Е, др. п.
			0,6		0,6			
	Дубравы влажные крупнотравные (II-III; I)	4-6	0,7	30-40	0,7	30-40		(7-8)Д (2-3)Лп, Е, др. п.
			0,5		0,5			
Дубравы влажные липовые (III-IV; II)	4-6	0,7	30-35	0,7	30-35	(7-8)Д (2-3)Лп, Е, др. п.		
		0,5		0,5				
Дубравы приручейно-крупнотравные (II-III)	4-6	0,7	30-40	0,7	30-40	(7-9)Д (1-3)Олч., др. п.		
		0,5		0,6				
2.1. Смешанные насаждения с долей дуба в составе 3-4 единицы	Дубравы свежие липово-лещиновые (II-I)	3-5	0,7	40-60	0,7	40-60	(6-8)Д (2-4)Лп, Е, др. п.	
			0,4		0,4			
	Дубравы свежие липово-осоковые (III-II; IV)	3-5	0,7	30-50	0,7	30-50	(6-8)Д (2-4)Лп, Е, др. п.	
			0,6		0,5			

Исходный состав насаждения	Группа типов леса (класс бонитета)	Возраст начала ухода (лет)	Рубки осветления		Рубки прочистки		Целевой состав к возрасту спелости
			миним. сомкнут. до ухода после ухода	интенсивность рубки, % по запасу	миним. сомкнут. до ухода после ухода	интенсивность рубки, % по запасу	
1	2	3	4	5	6	7	8
2.1. Смешанные насаждения с долей дуба в составе 3-4 единицы	Дубравы влажные крупнотравные (II-III; I)	3-5	0,7	40-50	0,7	40-50	(6-8)Д (2-4)Лп, Е, др. п.
			0,4		0,4		
	Дубравы влажные липовые (III-IV; II)	3-5	0,7	40-50	0,7	40-50	(6-8)Д (2-4)Лп, Е, др. п.
			0,5		0,5		
	Дубравы приручейно-крупнотравные (II-III)	3-5	0,7	40-60	0,7	40-60	(6-7)Д (3-4)Олч., др. п.
			0,5		0,5		
3. Сложные насаждения с преобладанием мягколиственных и долей дуба в составе менее 3 единиц, но с достаточным количеством деревьев для формирования древостоев с преобладанием дуба	Дубравы свежие липово-лещиновые (II-I)	2-4	0,6	50-80	0,6	50-70	(5-7)Д (3-5)др. п.
			0,3		0,3		
	Дубравы свежие липово-осоковые (III-II; IV)	2-4	0,6	40-70	0,6	40-60	(4-7)Д (3-6)др. п.
			0,4		0,5		
	Дубравы влажные крупнотравные (II-III; I)	2-4	0,6	40-70	0,6	40-60	(4-7)Д (3-6)др. п.
			0,4		0,5		
	Дубравы влажные липовые (III-IV; II)	2-4	0,6	40-70	0,6	40-60	(4-7)Д (3-6)др. п.
			0,4		0,5		
	Дубравы приручейно-крупнотравные (II-III)	2-4	0,6	40-70	0,6	40-60	(4-7)Д (3-6)Олч., др. п.
			0,4		0,5		

Исходный состав насаждений	Группа типов леса (класс бонитета)	Возраст начала ухода (лет)	Рубки осветления		Рубки прочистки		Целевой состав к возрасту спелости
			миним. сомкнут. до ухода после ухода	интенсивность рубки, % по запасу	миним. сомкнут. до ухода после ухода	интенсивность рубки, % по запасу	
1	2	3	4	5	6	7	8
Березовые насаждения							
1. Березовые насаждения: чистые и с небольшой примесью других пород	Бруснично-вейниковые(II-I)	10-12	-	-	> 0,8 0,7	20-25	(8-10)Б (0-2)С
	Сложные мелкотравные(II-I)	8-12	-	-	> 0,8 0,7	20-30	(8-10)Б (0-2)С (Е)
	Чернично-мелкотравные(II-III)	8-12	-	-	> 0,8 0,7	20-25	(8-10)Б (0-2)С (Е)
	Долгомошные (III-IV)	12-15	-	-	> 0,8 0,7	15-20	(8-10)Б (0-2)С
	Сложные широко-травные (Ia-I)	8-10	-	-	> 0,8 0,7	25-35	(8-10)Б (0-2)Е (С)
	Чернично-широко-травные (I-II)	8-10	-	-	> 0,8 0,7	20-30	(8-10)Б (0-2)Е (С)
	Приручейно-крупно-травные (II-III)	8-10	-	-	> 0,8 0,7	20-25	(8-10)Б (0-2)Е
2. Березово-осиновые насаждения, других пород	Сложные мелкотравные (II-I)	6-8	0,8	20-40	0,8	20-40	(8-10)Б (0-2)С (0-+)Ос
			0,6		0,6		
	Чернично-мелкотравные (II-III)	6-8	0,8	20-40	0,8	20-40	(8-10)Б (0-2)С (0-+)Ос
			0,6		0,6		
	Сложные широко-травные (Ia-I)	6-8	0,8	20-40	0,8	20-40	(8-10)Б (0-2)Е, С (0-+)Ос
			0,6		0,6		

Исходный состав насаждений	Группа типов леса (класс бонитета)	Возраст начала ухода (лет)	Рубки осветления		Рубки прочистки		Целевой состав к возрасту спелости
			миним. сомкнут. до ухода после ухода	интенсивность рубки, % по запасу	миним. сомкнут. до ухода после ухода	интенсивность рубки, % по запасу	
1	2	3	4	5	6	7	8
2. Березово-осиновые насаждения, других пород	Чернично-широко-травные (I-II)	6-8	0,8	20-40	0,8	20-40	(8-10)Б (0-2)Е (0-+)Ос
			0,6		0,6		
	Приручейно-крупно-травные (II-III)	6-8	0,8	20-35	0,8	20-35	
			0,6		0,6		
3. Березовые (с наличием под пологом березы достаточного количества деревьев ели – второй ярус ели или подрост)	Сложные мелкотравные (II-I)	4-6	0,8	20-30	0,8	20-30	(7-10)Б (0-3)Е II яр. (Пдр) 10Е
			0,7		0,7		
	Чернично-мелкотравные (II-III)	4-6	0,8	20-30	0,8	20-30	
			0,7		0,7		
	Приручейно-крупно-травные (II-III)	4-6	0,8	20-30	0,8	20-30	
			0,7		0,7		

Примечание:

1. Целевой состав определен в соответствии с Правилами ухода за лесом

Приложение 12. Сроки сбора грибов по видам для зоны хвойно-широколиственных лесов

месяц сбора лес	Апрель	Май	Июнь	Июль	Август	Сентябрь	Октябрь	Ноябрь
1	2	3	4	5	6	7	8	9
Березовый	Сморчок	Подберезовик Подосиновик Сыроежка Сморчок	Белый гриб Дубовик Подберезовик Подосиновик Сыроежка	Белый гриб Дубовик Груздь Подберезовик Подосиновик Сыроежка Волнушка	Белый гриб Дубовик Груздь Подберезовик Подосиновик Сыроежка Волнушка	Белянка Белый гриб Дубовик Груздь Подберезовик Подосиновик Сыроежка Волнушка Опята	Белянка Белый гриб Дубовик Груздь Подберезовик Подосиновик Сыроежка Волнушка Опята	Сыроежка Опята
Дубовый	Сморчок	Сморчок	Белый гриб Дубовик	Белый гриб Дубовик Волнушка Рыжик Груздь	Белый гриб Дубовик Волнушка Рыжик Груздь	Белый гриб Дубовик Волнушка Белянка Рыжик Груздь Опята	Белый гриб Дубовик Волнушка Белянка Рыжик Груздь Опята	Опята
Сосновый	Сморчок	Сморчок	Белый гриб Сыроежка	Белый гриб Рыжик Маслята Моховики Сыроежка	Белый гриб Рыжик Маслята Моховики Сыроежка	Белый гриб Рыжик Маслята Моховики Зеленушка Серушка Сыроежка Опята	Белый гриб Рыжик Маслята Моховики Зеленушка Серушка Сыроежка Опята	Зеленушка Серушка Сыроежка Опята
Осиновый		Подосиновик	Подосиновик	Подосиновик Груздь	Подосиновик Груздь	Подосиновик Груздь	Подосиновик Груздь	

**Приложение 13. Сведения об использовании лесов для геологического изучения недр
и разработки месторождений полезных ископаемых**

Лесничество	Участковое лесничество	Урочище	Целевое назначение лесов	№№ лесных кварталов	Площадь добычи, га	Участок недр, добыча	Наименование недропользователя	Срок аренды, до	Решение о предоставлении	Примечание
1	2	3	4	5	6	7	8	9	10	11
Ковровское	Ковровское	-	защитные леса	кв. 74 ч. выд. 3, 9-12, 14, 16	14,9	«Мелехово-Федотовское», добыча карбонатных пород и доломитов	ОАО «Ковровское карьеро - управление»	01.10.23 г.	Распоряжение Правительства РФ № 93-р от 28.01.2005 Приказ ДЛХ № 75-п от 14.05.2008 на переоформление	№ 1 от 23.06.2008
			защитные леса	кв. 55 ч. выд. 16, 17, 18, 23, 24; кв. 63 ч. выд. 1, 3, 4, 7, 8, 12, 13; кв. 71 ч. выд. 1, 2	24,0	«Мелехово-Федотовское», добыча карбонатных пород и доломитов	ОАО «Ковровское карьеро - управление»	01.10.23 г.	Распоряжение Правительства РФ № 93-р от 28.01.2005 Приказ ДЛХ № 74-п от 14.05.2008 на переоформление	№ 16 от 03.02.2008
			защитные леса	кв. 71 ч. выд. 24, 25 кв. 74 ч. выд. 3, 4, 10, 11, 13, 14, 16, 17	24,7	«Мелехово-Федотовское», добыча карбонатных пород и доломитов	ОАО «Ковровское карьеро - управление»	01.10.23 г.	Распоряжение Правительства РФ № 93-р от 28.01.2005 Приказ ДЛХ № 75-п от 14.05.2008 на переоформление	№ 17 от 03 04 2009

Лесничество	Участковое лесничество	Урочище	Целевое назначение лесов	№№ Лесных кварталов	Площадь добычи, га	Участок недр, добыча	Наименование недропользователя	Срок аренды, до	Решение о предоставлении	Примечание
1	2	3	4	5	6	7	8	9	10	11
Ковровское	Ковровское	-	защитные леса	кв. 85 ч. выд. 13,14,19,20; кв. 91, ч. выд. 1,2,3,4,12	20,0	«Мелехово-Федотовское», добыча карбонатных пород и доломитов	ОАО «Ковровское карьероуправление»	01.10.23 г.	Распоряжение Правительства РФ № 1372-р от 30.09.2002 Приказ ДЛХ 74-п, от 04.05.2008 на переоформление	№2 от 23.06.2008
			защитные леса	кв.91 выд. 11, ч. выд. 1,2,3,4,5,7, 12,17,18,19	28,0	«Мелехово-Федотовское», добыча карбонатных пород и доломитов	ГУП «Владимирское карьероуправление»	01.10.23 г.	Распоряжение Правительства РФ № 1372-р от 30.09.2002 Приказ ДЛХ 74-п, от 04.05.2008 на переоформление	№ 21 от 05.05.2009
	Великовское	Ковровское 1	защитные леса	кв. 1 ч. выд. 1,2	2,0		ООО «Минерал»			№ 67 от 23.05.2011
		Новая жизнь	защитные леса	кв. 103 ч. выд. 33,34,42,43	1,3		ООО «Завод медицинского стекла «Красный Октябрь»			№ 83 от 18.11.2011

Приложение 14. Перечень нормативно-правовых актов Владимирской области

1. Постановление Губернатора Владимирской области от 20.12.2006 № 898 «Об утверждении Положения о департаменте лесного хозяйства администрации Владимирской области».
2. Закон Владимирской области от 11.10.2005 № 148-ОЗ «О Красной книге Владимирской области».
3. Постановление Губернатора Владимирской области от 22.01.2007 № 36 «О создании государственного учреждения «Владимирская база авиационной охраны лесов».
4. Постановление Губернатора Владимирской области от 12.03.2007 № 156 «О некоторых мерах по реализации Лесного кодекса РФ от 04.12.2006 № 200-ФЗ в части передачи органам государственной власти Владимирской области отдельных полномочий Российской Федерации в сфере лесных отношений».
5. Постановление Губернатора Владимирской области от 10.04.2007 № 253 «О ликвидации и создании государственных учреждений Владимирской области».
6. Постановление Губернатора Владимирской области от 18.04.2007 № 263 «О передаче государственного недвижимого имущества Владимирской области в безвозмездное пользование Федеральному государственному учреждению «Центральная база авиационной охраны лесов «Авиалесоохрана».
7. Постановление Губернатора Владимирской области от 19.06.2007 № 444 «Об областной межведомственной комиссии по борьбе с незаконным оборотом древесины».
8. Постановление Губернатора Владимирской области от 27.02.2008 № 123 «О перечне должностных лиц, осуществляющих федеральный государственный лесной надзор (лесная охрана) на территории Владимирской области».
9. Постановление Губернатора Владимирской области от 27.07.2007 № 542 «О признании утратившими силу отдельных нормативных правовых актов в области лесных отношений».
10. Постановление Губернатора Владимирской области от 13.09.2007 № 686 «О реорганизации в форме преобразования государственных учреждений в ГУП ВО «Владимирское лесопромышленное предприятие».
11. Закон Владимирской области от 14.11.2007 № 146-ОЗ «О порядке и нормативах заготовки гражданами древесины для собственных нужд на территории Владимирской области».
12. Закон Владимирской области от 07.12.2007 № 172-ОЗ «О внесении изменений в статью 7 Закона Владимирской области «О денежном содержании государственных гражданских служащих Владимирской области, денежном вознаграждении и денежном поощрении лиц, замещающих государственные должности Владимирской области».

13. Закон Владимирской области от 11.12.2007 № 180-ОЗ «О порядке заготовки и сбора гражданами недревесных лесных ресурсов, заготовки пищевых лесных ресурсов и сбора лекарственных растений для собственных нужд на территории Владимирской области».

14. Постановление Губернатора Владимирской области от 13.02.2008 № 113 «О наложении карантина по вредителям лесоматериалов».

15. Постановление Губернатора Владимирской области от 27.02.2008 № 123 «О перечне должностных лиц, осуществляющих федеральный государственный лесной надзор (лесная охрана) на территории Владимирской области».

16. Закон Владимирской области от 08.05.2008 № 88-ОЗ «Об особо охраняемых природных территориях Владимирской области».

17. Постановление Губернатора Владимирской области от 12.12.2012 № 1399 «О создании экспертной комиссии по проведению государственной экспертизы проекта освоения лесов».

18. Постановление администрации Владимирской области от 22.06.2015 № 587 «О признании утратившими силу отдельных нормативных правовых актов Губернатора области».

19. Постановление Губернатора Владимирской области от 29.12.2008 № 951 «Об утверждении лесного плана Владимирской области».

20. Постановление Губернатора Владимирской области от 29.12.2008 № 952 «Об утверждении лесохозяйственных регламентов территориальных органов департамента лесного хозяйства администрации области».

21. Постановление Губернатора Владимирской области от 10.02.2009 № 107 «О признании утратившими силу отдельных нормативных правовых актов в области лесных отношений».

22. Постановление Губернатора Владимирской области от 10.06.2009 № 439 «О выполнении п. 2 решения коллегии администрации области от 07.05.2009 № 3-к «О документах, рассмотренных на заседании коллегии администрации области 27 апреля 2009 года».

23. Закон Владимирской области от 07.12.2009 № 165-ОЗ «Об установлении исключительных случаев заготовки древесины и недревесных лесных ресурсов на основании договоров купли-продажи лесных насаждений во Владимирской области».

24. Постановление Губернатора Владимирской области от 11.12.2009 № 1049 «О внесении изменений в постановление Губернатора области от 20.04.2009 № 306».

25. Постановление Губернатора Владимирской области от 16.03.2010 № 275 «О мерах по обеспечению охраны лесов и торфяных месторождений, организации предупреждения и тушения лесных и торфяных пожаров на территории области в 2010 году» (в ред. постановления Губернатора Владимирской области от 19.07.2010 № 827).

26. Постановление Губернатора Владимирской области от 25.02.2010 № 165 «О признании утратившими силу отдельных нормативных правовых актов администрации области в сфере лесных отношений».

27. Постановление Губернатора Владимирской области от 31.03.2010 № 379 «Об утверждении штатной численности и Положения об оплате труда работников государственного бюджетного учреждения Владимирской области «Владимирская база авиационной охраны лесов».

28. Постановление Губернатора Владимирской области от 04.05.2010 № 546 «О ставках платы за единицу объема древесины, заготавливаемой на землях, находящихся в собственности Владимирской области».

29. Постановление Губернатора Владимирской области от 28.03.2011 № 253 «О перечне должностных лиц, осуществляющих федеральный государственный пожарный надзор в лесах, расположенных на землях лесного фонда на территории Владимирской области».

30. Постановление Губернатора Владимирской области от 29.06.2010 № 746 «Об утверждении Правил использования на территории Владимирской области объектов животного мира, не отнесенных к охотничьим ресурсам и водным биологическим ресурсам, и не принадлежащих к видам, занесенным в Красную книгу Российской Федерации и в Красную книгу Владимирской области».

31. Постановление Губернатора Владимирской области от 14.07.2010 № 813 «О внесении изменения в постановление Губернатора области от 23.09.2009 № 787 «О создании комиссии по оценке состояния, развития и функционирования особо охраняемых природных территорий регионального значения».

32. Закон Владимирской области от 07.10.2010 № 95-ОЗ «О внесении изменений в статьи 1 и 2 Закона Владимирской области «О порядке и нормативах заготовки гражданами древесины для собственных нужд на территории Владимирской области».

33. Постановление Губернатора Владимирской области от 12.11.2010 № 1207 «О внесении изменений в постановление Губернатора области от 14.06.2005 № 341 «О реализации Федерального закона от 21.12.2004 № 172-ФЗ «О переводе земель или земельных участков из одной категории в другую».

34. Постановление Губернатора Владимирской области от 30.12.2010 № 1393 «О создании государственного бюджетного учреждения Владимирской области «Владимирская база авиационной охраны лесов».

35. Постановление Губернатора Владимирской области от 28.03.2011 № 253 «О перечне должностных лиц, осуществляющих федеральный государственный пожарный надзор в лесах, расположенных на землях лесного фонда на территории Владимирской области».

36. Постановление Губернатора Владимирской области от 28.03.2011 № 255 «О мерах по обеспечению предупреждения и тушения лесных и торфяных пожаров на территории области в 2011 году».

37. Постановление Губернатора Владимирской области от 05.08.2011 № 788 «О ликвидации территориальных органов департамента лесного хозяйства администрации Владимирской области».

38. Постановление Губернатора Владимирской области от 06.09.2011 № 942 «О внесении изменений в отдельные нормативные правовые акты».

39. Постановление Губернатора Владимирской области от 13.10.2011 № 1101 «О создании государственных казенных учреждений Владимирской области в сфере лесных отношений».

40. Постановление Губернатора Владимирской области от 19.10.2011 № 1123 «О внесении изменения в постановление Губернатора области от 28.07.2010 № 865 «О регламенте работы администрации Владимирской области».

41. Постановление Губернатора Владимирской области от 01.11.2011 № 1192 «О реорганизации ГУП ВО «Владлеспром».

42. Постановление Губернатора Владимирской области от 09.12.2011 № 1385 «О внесении изменений в отдельные постановления Губернатора области в сфере лесных отношений».

43. Постановление Губернатора Владимирской области от 21.12.2011 № 1436 «Об утверждении Положения об оплате труда работников государственных казенных учреждений Владимирской области в сфере лесных отношений».

44. Постановление Губернатора Владимирской области от 30.03.2012 № 310 «О мерах по обеспечению предупреждения и тушения лесных и торфяных пожаров на территории области в 2012 году».

45. Постановление Губернатора Владимирской области от 22.06.2012 № 653 «О софинансировании расходов федерального бюджета на приобретение специализированной лесопожарной техники и оборудования».

46. Постановление Губернатора Владимирской области от 25.06.2013 № 746 «Об утверждении порядка предоставления субсидий из областного бюджета государственным бюджетным и автономным учреждениям, функции и полномочия учредителя в отношении которых осуществляет департамент лесного хозяйства администрации области, на цели, не связанные с финансовым обеспечением выполнения государственного задания на оказание государственных услуг (выполнение государственных работ)».

47. Постановление Губернатора Владимирской области от 07.09.2012 № 1007 «О внесении изменений в постановление Губернатора области от 27.02.2008 № 123 «О перечне должностных лиц, осуществляющих федеральный государственный лесной надзор (лесная охрана) на территории Владимирской области».

48. Постановление Губернатора Владимирской области от 09.10.2012 № 1142 «О внесении изменений в приложение к постановлению Губернатора области от 21.12.2011 № 1436 «Об утверждении Положения об оплате труда работников государственных казенных учреждений Владимирской области в сфере лесных отношений».

49. Постановление Губернатора Владимирской области от 28.02.2014 № 179 «О внесении изменений в приложение к постановлению Губернатора области от 24.09.2013 № 1062 «Об утверждении государственной программы Владимирской области «Развитие лесного хозяйства в лесном фонде на территории Владимирской области на период 2014 - 2020 годов».

50. Постановление Губернатора Владимирской области от 25.10.2012 № 1213 «О внесении изменений в постановление Губернатора области от 31.03.2010 № 379 «Об утверждении штатной численности и Положения об оплате труда работников государственного бюджетного учреждения Владимирской области «Владимирская база авиационной охраны лесов».



КАРТА-СХЕМА

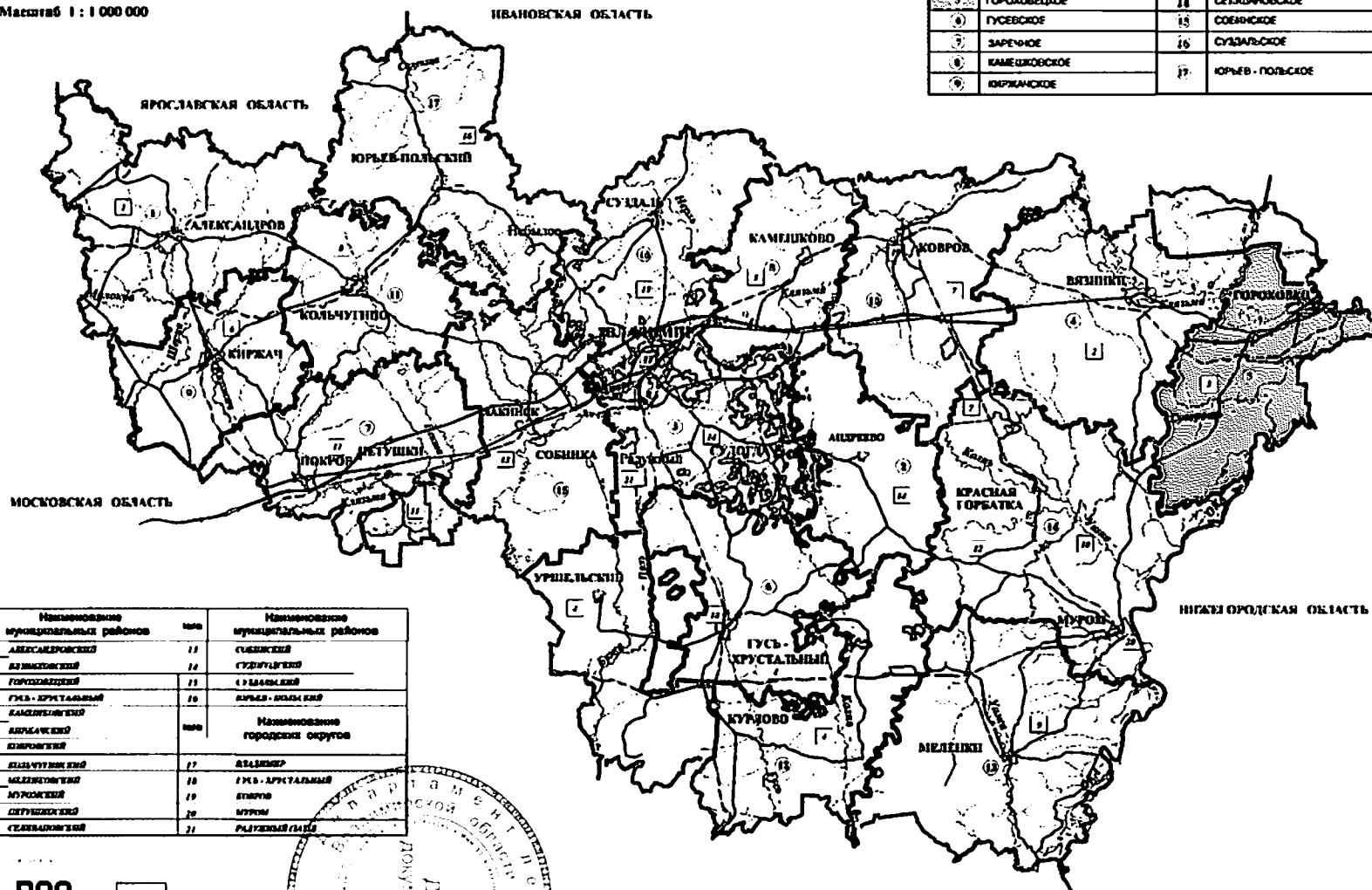
ВЛАДИМИРСКОЙ ОБЛАСТИ
с выделением территории
Ковровского лесничества

Масштаб 1 : 1 000 000


ЭКСПЛИКАЦИЯ

Наименование

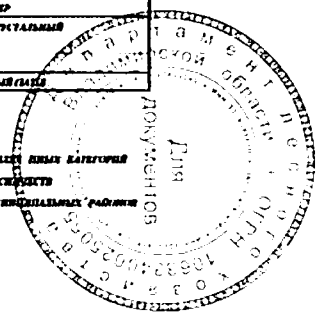
№№	ЛЕСНИЧЕСТВО	№№	ЛЕСНИЧЕСТВО
1	АЛЕКСАНДРОВСКОЕ	10	КОВРОВСКОЕ
2	АНДРЕЕВСКОЕ	11	КОЛЬЧУПНОЕ
3	ВЛАДИМИРСКОЕ	12	КУРОВОСКОЕ
4	ВЗДРОЖСКОЕ	13	МЕДВЕЖЬЕ
5	ГОРОДОВЕЦКОЕ	14	СЕВЕРНОЕ
6	ГУСЕВСКОЕ	15	СОБИНСКОЕ
7	ЗАРЕЧНОЕ	16	СУДАРСКОЕ
8	КАМЕНКОСКОЕ	17	ЮРЬЕВ-ПОЛЬСКОЕ
9	КИРЖАЧСКОЕ		



№№	Наименование муниципальных районов	№№	Наименование муниципальных районов
1	АЛЕКСАНДРОВСКИЙ	11	СУДСКИЙ
2	ВАЗИМИРСКИЙ	14	СУДАРСКИЙ
3	ГОРОВОЦКИЙ	15	СУХИНСКИЙ
4	ГУСЕВ-АРХАДСКИЙ	16	УГЛИЧСКИЙ
5	КАМЕНКОСКИЙ	17	УРШЕЦКИЙ
6	КИРЖАЧСКИЙ	18	УРШЕЦСКИЙ
7	КОЛЬЧУПНЫЙ	19	УРШЕЦСКИЙ
8	КОЛЬЧУПНЫЙ	20	УРШЕЦСКИЙ
9	КОЛЬЧУПНЫЙ	21	УРШЕЦСКИЙ
10	КОЛЬЧУПНЫЙ		
11	КОЛЬЧУПНЫЙ		
12	КОЛЬЧУПНЫЙ		



- ГРАНИЦА МУНИЦИПАЛЬНЫХ РАЙОНОВ
- ГРАНИЦА ЛЕСНИЧЕСТВА
- ГРАНИЦА НАСЕЛЕННЫХ ПУНКТОВ



РЯЗАНСКАЯ ОБЛАСТЬ

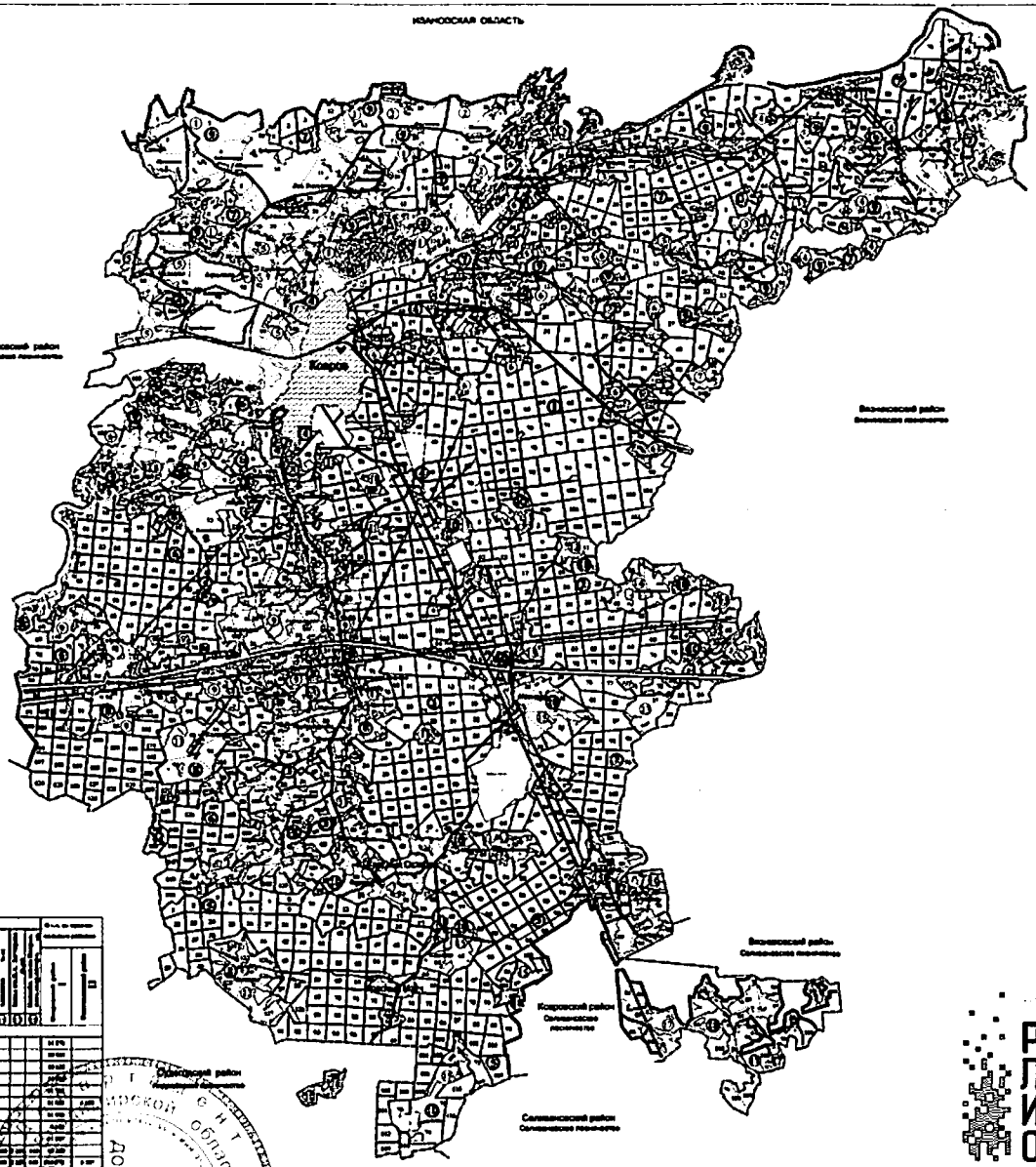
КАРТА - СХЕМА

КОВРОВСКОГО ЛЕСНИЧЕСТВА

Владимирской области

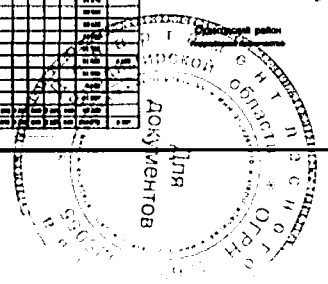
с распределением территории лесничества
и участков лесничества по административным зонам
и лесным работам
2019 год

- Условные обозначения**
- ГРАНИЦЫ**
- границы области
 - границы районов
 - границы лесничества
 - границы участков лесничества
 - границы административных зон
 - границы лесных работ
 - границы населенных пунктов
 - границы населенных пунктов, подлежащих ликвидации
 - границы населенных пунктов, подлежащих укрупнению
 - границы населенных пунктов, подлежащих разделению
 - границы населенных пунктов, подлежащих объединению
 - границы населенных пунктов, подлежащих ликвидации, укрупнению, разделению, объединению
- Специальные объекты**
- заповедники
 - санитарно-защитные леса
 - защитно-лесные полосы
 - защитно-ветровые полосы
 - защитно-ветровые полосы, подлежащие ликвидации
 - защитно-ветровые полосы, подлежащие укрупнению
 - защитно-ветровые полосы, подлежащие разделению
 - защитно-ветровые полосы, подлежащие объединению
 - защитно-ветровые полосы, подлежащие ликвидации, укрупнению, разделению, объединению
- Объекты**
- пункты управления лесничества
 - пункты управления участков лесничества
 - пункты управления административных зон
 - пункты управления лесных работ
 - пункты управления населенных пунктов
 - пункты управления населенных пунктов, подлежащих ликвидации
 - пункты управления населенных пунктов, подлежащих укрупнению
 - пункты управления населенных пунктов, подлежащих разделению
 - пункты управления населенных пунктов, подлежащих объединению
 - пункты управления населенных пунктов, подлежащих ликвидации, укрупнению, разделению, объединению
- Гидрография**
- реки
 - ручьи
 - водохранилища
 - каналы
 - болота
 - озера
 - водоемы
 - водоемы, подлежащие ликвидации
 - водоемы, подлежащие укрупнению
 - водоемы, подлежащие разделению
 - водоемы, подлежащие объединению
 - водоемы, подлежащие ликвидации, укрупнению, разделению, объединению
- Другие объекты**
- защитно-ветровые полосы, подлежащие ликвидации
 - защитно-ветровые полосы, подлежащие укрупнению
 - защитно-ветровые полосы, подлежащие разделению
 - защитно-ветровые полосы, подлежащие объединению
 - защитно-ветровые полосы, подлежащие ликвидации, укрупнению, разделению, объединению



Лесной баланс

№ п/п	Наименование участка	В начале года		В конце года		Изменения
		площадь	лес	площадь	лес	
1	1	1	1	1	1	1
2	2	2	2	2	2	2
3	3	3	3	3	3	3
4	4	4	4	4	4	4
5	5	5	5	5	5	5
6	6	6	6	6	6	6
7	7	7	7	7	7	7
8	8	8	8	8	8	8
9	9	9	9	9	9	9
10	10	10	10	10	10	10
11	11	11	11	11	11	11
12	12	12	12	12	12	12
13	13	13	13	13	13	13
14	14	14	14	14	14	14
15	15	15	15	15	15	15
16	16	16	16	16	16	16
17	17	17	17	17	17	17
18	18	18	18	18	18	18
19	19	19	19	19	19	19
20	20	20	20	20	20	20
21	21	21	21	21	21	21
22	22	22	22	22	22	22
23	23	23	23	23	23	23
24	24	24	24	24	24	24
25	25	25	25	25	25	25
26	26	26	26	26	26	26
27	27	27	27	27	27	27
28	28	28	28	28	28	28
29	29	29	29	29	29	29
30	30	30	30	30	30	30
31	31	31	31	31	31	31
32	32	32	32	32	32	32
33	33	33	33	33	33	33
34	34	34	34	34	34	34
35	35	35	35	35	35	35
36	36	36	36	36	36	36
37	37	37	37	37	37	37
38	38	38	38	38	38	38
39	39	39	39	39	39	39
40	40	40	40	40	40	40
41	41	41	41	41	41	41
42	42	42	42	42	42	42
43	43	43	43	43	43	43
44	44	44	44	44	44	44
45	45	45	45	45	45	45
46	46	46	46	46	46	46
47	47	47	47	47	47	47
48	48	48	48	48	48	48
49	49	49	49	49	49	49
50	50	50	50	50	50	50



Приложение № 8 к постановлению
Департамента лесного хозяйства
Владимирской области
от 23.12.2021 № 23

**АДМИНИСТРАЦИЯ ВЛАДИМИРСКОЙ ОБЛАСТИ
ДЕПАРТАМЕНТ ЛЕСНОГО ХОЗЯЙСТВА**

**ЛЕСОХОЗЯЙСТВЕННЫЙ РЕГЛАМЕНТ
ГОСУДАРСТВЕННОГО
КАЗЕННОГО УЧРЕЖДЕНИЯ
ВЛАДИМИРСКОЙ ОБЛАСТИ
«СУЗДАЛЬСКОЕ ЛЕСНИЧЕСТВО»**

Директор Департамента



Е.В. Малышев

Владимир 2021

Содержание

	стр.
ВВЕДЕНИЕ	5
ГЛАВА 1. Краткая характеристика лесничества и виды разрешенного использования лесов.....	13
1.1. Краткая характеристика лесничества	13
1.1.1. Местоположение и площадь лесничества.....	13
1.1.2. Распределение территории лесничества по муниципальным образованиям	14
1.1.3. Распределение лесов лесничества по лесорастительным зонам и лесным районам	15
1.1.4. Распределение лесов по целевому назначению и категориям защитных лесов	19
1.1.5. Характеристика лесных и нелесных земель из состава земель лесного фонда	26
1.1.6. Характеристика имеющихся и проектируемых особо охраняемых природных территорий и объектов, планов по их организации, развитию экологических сетей, сохранению биоразнообразия	27
1.1.7. Характеристика проектируемых лесов национального наследия	31
1.1.8. Перечень видов биологического разнообразия и размера буферных зон, подлежащих сохранению при осуществлении лесосечных работ.....	31
1.1.9. Характеристика существующих объектов лесной, лесоперерабатывающей инфраструктуры, объектов, не связанных с созданием лесной инфраструктуры, мероприятий по строительству, реконструкции и эксплуатации указанных объектов, предусмотренных документами территориального планирования	36
1.2. Виды разрешенного использования лесов на территории лесничества с распределением по кварталам	37
Глава 2. Нормативы, параметры и сроки использования лесов, нормативы по охране, защите и воспроизводству лесов	53
2.1. Нормативы, параметры и сроки использования лесов для заготовки древесины	53
2.1.1. Размер расчетной лесосеки для заготовки древесины при осуществлении рубок спелых и перестойных лесных насаждений.....	55
2.1.2. Ежегодный допустимый объем изъятия древесины в средневозрастных, приспевающих, спелых, перестойных лесных насаждениях при уходе за лесами	62
2.1.3. Ежегодный допустимый объем изъятия древесины	79
2.1.4. Возрасты рубок	81
2.1.5. Интенсивность выборки древесины с учетом полноты древостоя и состава	82
2.1.6. Размеры лесосек.....	84
2.1.7. Сроки примыкания лесосек	85
2.1.8. Количество зарубов	86
2.1.9. Сроки повторяемости рубок	86
2.1.10. Методы лесовосстановления	86
2.1.11. Сроки разрешенного использования лесов для заготовки древесины.....	87

2.2. Нормативы, параметры и сроки разрешённого использования лесов для заготовки живицы	89
2.3. Нормативы, параметры и сроки разрешённого использования лесов для заготовки и сбора недревесных лесных ресурсов	91
2.4. Нормативы, параметры и сроки разрешённого использования лесов для заготовки пищевых лесных ресурсов и сбора лекарственных растений	92
2.4.1. Нормативы (ежегодные допустимые объемы) и параметры разрешённого использования лесов для заготовки пищевых лесных ресурсов и сбора лекарственных растений по их видам	94
2.4.2. Сроки заготовки и сбора недревесных лесных ресурсов	96
2.4.3. Сроки заготовки и сбора при заготовке древесных соков	97
2.5. Нормативы, параметры и сроки использования лесов для осуществления видов деятельности в сфере охотничьего хозяйства	98
2.6. Нормативы, параметры и сроки разрешённого использования лесов для ведения сельского хозяйства	104
2.7. Нормативы, параметры и сроки использования лесов для осуществления научно-исследовательской и образовательной деятельности.....	108
2.8. Нормативы, параметры и сроки использования лесов для осуществления рекреационной деятельности.....	111
2.8.1. Нормативы использования лесов для осуществления рекреационной деятельности.....	114
2.8.2. Перечень кварталов и (или) частей кварталов зоны рекреационной деятельности, в том числе перечень кварталов и (или) их частей, в которых допускается возведение физкультурно-оздоровительных, спортивных и спортивно-технических сооружений	119
2.8.3. Функциональное зонирование территории зоны рекреационной деятельности.....	120
2.8.4. Перечень временных построек на лесных участках и нормативы их благоустройства	120
2.8.5. Параметры и сроки использования лесов для осуществления рекреационной деятельности.....	123
2.9. Нормативы, параметры и сроки использования лесов для создания лесных плантаций и их эксплуатация	124
2.10. Нормативы, параметры и сроки использования лесов для выращивания лесных плодовых, ягодных, декоративных и лекарственных растений	125
2.11. Нормативы, параметры и сроки использования лесов для создания лесных питомников и их эксплуатации	127
2.11.1. Нормативы, параметры и сроки использования лесов для выполнения изыскательских работ.....	130
2.12. Нормативы, параметры и сроки использования лесов для выполнения работ по геологическому изучению недр, для разработки месторождений полезных ископаемых.....	130
2.13. Нормативы, параметры и сроки использования лесов для строительства и эксплуатации водохранилищ и иных искусственных водных объектов, а также гидротехнических сооружений и специализированных портов.....	135

2.14. Нормативы, параметры и сроки использования лесов для строительства, реконструкции, эксплуатации линейных объектов.....	137
2.15. Нормативы, параметры и сроки использования лесов для переработки древесины и иных лесных ресурсов	143
2.16. Нормативы, параметры и сроки использования лесов для религиозной деятельности.....	145
2.17. Требования к охране, защите и воспроизводству лесов	147
2.17.1. Требования к мерам пожарной безопасности в лесах, охране лесов от загрязнения радиоактивными веществами и иного негативного воздействия	147
2.17.1.1.Нормативы мероприятий по противопожарному устройству лесов.....	147
2.17.1.2. Требования к защите лесов от загрязнения и иного негативного воздействия.....	153
2.17.2. Требования к защите лесов (нормативы и параметры санитарно-оздоровительных мероприятий, профилактических мероприятий по защите лесов, мероприятий по ликвидации очагов вредных организмов, а также других определенных уполномоченным федеральным органом исполнительной власти мероприятий).....	161
2.17.3. Требования к воспроизводству лесов.....	176
2.18. Особенности требований к использованию лесов по лесорастительным зонам и лесным районам, включающих схему лесорастительного районирования лесничества, особенности требований (по нормативам, параметрам и срокам использования) к различным видам использования лесов в соответствии с лесорастительными зонами и лесными районами	190
Глава 3. Ограничения использования лесов	191
3.1. Ограничения по видам целевого назначения лесов	191
3.2. Ограничения по видам особо защитных участков леса.....	193
3.3. Ограничения по видам использования лесов	194
Заключение	201
Приложение 1. Технологические карты проведения работ по искусственному и комбинированному лесовосстановлению во Владимирской области	202

ВВЕДЕНИЕ

Лесохозяйственный регламент Суздальского лесничества разработан в соответствии со статьей 87 Федерального закона от 01.12.2006 г. № 200-ФЗ «Лесной кодекс Российской Федерации» (далее – Лесной кодекс РФ), приказом Министерства природных ресурсов и экологии Российской Федерации (далее – Минприроды России) от 27.02.2017 г. № 72 «Об утверждении состава лесохозяйственных регламентов, порядка их разработки, сроков действия и порядка внесения в них изменений».

Настоящий регламент содержит свод нормативов и параметров комплексного освоения лесов применительно к территории, лесорастительным условиям лесничества, определяет правовой режим лесов. Лесохозяйственный регламент обязателен для исполнения гражданами, юридическими лицами, осуществляющими использование, охрану, защиту, воспроизводство лесов в границах лесничества.

Срок действия лесохозяйственного регламента составляет 10 лет с момента утверждения уполномоченным органом государственной власти.

Основание для разработки лесохозяйственного регламента

Основанием для разработки лесохозяйственного регламента Суздальского лесничества являются:

1) материалы лесоустройств, выполненных в период с 2015 по 2016 гг. на территории Суздальского лесничества, а именно:

- материалы лесоустройства филиала ФГБУ «Рослесинфорг» «Мослеспроект» на лесной участок в составе земель лесного фонда Суздальского лесничества, арендованный Некоммерческим фондом помощи лесохозяйственным хозяйствам, площадью 12716,0 га. Год проведения лесоустройства – 2015 г.;

- материалы лесоустройства филиала ФГБУ «Рослесинфорг» «Мослеспроект» на лесной участок в составе земель лесного фонда Суздальского лесничества арендованный ООО «Суздальская охота» площадью 9472,0 га. Год проведения лесоустройства – 2015 г.;

- материалы лесоустройства филиала ФГБУ «Рослесинфорг» «Мослеспроект» на лесной участок в составе земель лесного фонда Суздальского лесничества арендованный ЗАО «Экопарк «Суздаль» площадью 1228 га. Год проведения лесоустройства – 2016 г.;

- материалы лесоустройства ООО «Земля» на лесной участок в составе земель лесного фонда Суздальского лесничества площадью 7620 га. Год проведения лесоустройства – 2016 г.;

2) сведения государственного лесного реестра по состоянию на 01.01.2021 г.

Лесохозяйственный регламент составлен на основании следующих действующих законов и нормативных правовых актов Российской Федерации и Владимирской области:

Законодательные акты Российской Федерации

Лесной кодекс Российской Федерации - принят 04.12.2006 № 200-ФЗ (в редакции Федерального закона от 24.04.2020 № 147-ФЗ, от 31.07.2020 № 269-ФЗ, от 22.12.2020 № 454-ФЗ, от 04.02.2021 № 3-ФЗ, от 09.03.2021 № 35-ФЗ, с изменениями, внесенными Постановлением Конституционного Суда РФ от 21.04.2020 № 19-П);

Земельный кодекс Российской Федерации от 25.10.2001 № 136-ФЗ (в редакции Федерального закона от 18.03.2020 №66-ФЗ, от 13.07.2020 № 194-ФЗ, от 13.07.2020 № 202-ФЗ, 31.07.2020 № 269-ФЗ, от 15.10.2020 № 318-ФЗ, от 22.12.2020 № 435-ФЗ, от 30.12.2020 № 494-ФЗ, от 30.12.2020 № 505-ФЗ, с изменениями, внесенными Постановлением Конституционного Суда РФ от 05.03.2020 № 11-П);

Водный кодекс Российской Федерации от 03.06.2006 № 74-ФЗ (в редакции Федерального закона от 24.04.2020 № 147-ФЗ, от 08.12.2020 № 416-ФЗ);

Федеральный закон РФ «О введении в действие Лесного кодекса Российской Федерации» от 04.12.2006 № 201-ФЗ (в редакции Федерального закона от 04.02.2020 № 3-ФЗ);

Федеральный закон от 21.02.1992 № 2395-1 «О недрах» (в редакции Федерального закона от 08.12.2020 № 429-ФЗ);

Федеральный закон от 21.12.1994 № 69-ФЗ «О пожарной безопасности» (в редакции Федерального закона от 22.12.2020 № 454-ФЗ);

Федеральный закон от 14.03.1995 № 33-ФЗ «Об особо охраняемых природных территориях» (в редакции Федерального закона от 31.07.2020 № 254-ФЗ, от 08.12.2020 № 429-ФЗ, 30.12.2020 № 505-ФЗ);

Федеральный закон от 24.04.1995 № 52-ФЗ «О животном мире» (в редакции Федерального закона от 08.12.2020 № 429-ФЗ);

Федеральный закон от 19.07.1997 № 109-ФЗ «О безопасном обращении с пестицидами и агрохимикатами» (в редакции Федерального закона от 31.07.2020 № 308-ФЗ, от 08.12.2020 № 429-ФЗ);

Федеральный закон от 21.07.1997 № 117-ФЗ «О безопасности гидротехнических сооружений» (в редакции Федерального закона от 31.07.2020 № 308-ФЗ, от 08.12.2020 № 429-ФЗ);

Федеральный закон от 26.09.1997 № 125-ФЗ «О свободе совести и о религиозных объединениях» (в редакции Федерального закона от 02.12.2019 № 407-ФЗ);

Федеральный закон РФ от 17.12.1997 № 149-ФЗ «О семеноводстве» (в редакции Федерального закона от 08.12.2020 № 429-ФЗ);

Федеральный закон от 08.01.1998 № 3-ФЗ «О наркотических средствах и психотропных веществах» (в редакции Федерального закона от 08.12.2020 № 429-ФЗ);

Федеральный закон от 30.04.1999 № 82-ФЗ «О гарантиях прав коренных малочисленных народов Российской Федерации» (в редакции Федерального закона от 13.07.2020 № 194-ФЗ);

Федеральный закон от 06.10.1999 № 184-ФЗ «Об общих принципах организации законодательных (представительных) и исполнительных органов государ-

ственной власти субъектов Российской Федерации» (в редакции Федерального закона от 09.03.2021 № 42-ФЗ);

Федеральный закон от 21.07.2014 № 206-ФЗ «О карантине растений» (в редакции Федерального закона от 13.07.2020 № 194-ФЗ, от 08.12.2020 № 429-ФЗ, от 29.12.2020 № 475-ФЗ);

Федеральный закон РФ от 10.01.2002 № 7-ФЗ «Об охране окружающей среды» (в редакции Федерального закона от 13.07.2020 № 207-ФЗ, от 31.07.2020 № 298-ФЗ, от 08.12.2020 № 429-ФЗ, от 30.12.2020 № 494-ФЗ, от 09.03.2021 № 39-ФЗ);

Федеральный закон от 24.07.2009 № 209-ФЗ «Об охоте и о сохранении охотничьих ресурсов, и о внесении изменений в отдельные законодательные акты Российской Федерации» (в редакции Федерального закона от 18.02.2020 № 26-ФЗ, от 24.04.2020 № 147-ФЗ, 20.07.2020 № 230-ФЗ).

Акты Правительства Российской Федерации

Постановление Правительства от 22.05.2007 № 310 «О ставках платы за единицу объёма лесных ресурсов и ставках платы за единицу площади лесного участка, находящегося в федеральной собственности» (с изменениями, внесенными постановлением Правительства РФ от 06.01.2020 № 3);

Постановление Правительства от 22.06.2007 № 394 «Об утверждении положения об осуществлении государственного лесного контроля и надзора» (с изменениями, внесенными постановлением Правительства РФ от 02.03.2019 № 233);

Постановление Правительства от 22.06.2007 № 395 «Об установлении максимального объёма древесины, подлежащей заготовке лицом, группой лиц»;

Постановление Правительства от 09.12.2020 № 2047 «Об утверждении Правил санитарной безопасности в лесах»;

Постановление Правительства от 07.10.2020 № 1614 «Об утверждении Правил пожарной безопасности в лесах»;

Постановление Правительства от 23.02.2018 № 190 «О приоритетных инвестиционных проектах в области освоения лесов и об изменении и признании утратившими силу некоторых актов Правительства РФ» (с изменениями, внесенными постановлением Правительства РФ от 15.05.2020 № 690, от 28.05.2020 № 778 (ред. от 28.10.2020));

Постановление Правительства от 10.01.2009 № 17 «Об утверждении Правил установления на местности границ водоохраных зон и границ прибрежных защитных полос водных объектов» (с изменениями, внесенными постановлением Правительства РФ от 30.11.2019 № 1547);

Постановление Правительства от 24.02.2009 № 160 «О порядке установления охранных зон объектов электросетевого хозяйства и особых условий использования земельных участков, расположенных в границах таких зон» (с изменениями, внесенными постановлением Правительства РФ от 21.12.2018 № 1622);

Постановление Правительства от 23.07.2009 № 604 «О реализации древесины, которая получена при использовании лесов, расположенных на землях лесного фонда, в соответствии со статьями 43 – 46 Лесного кодекса Российской Феде-

рации» (с изменениями, внесенными постановлением Правительства РФ от 02.09.2020 № 1337);

Постановление Правительства от 16.04.2011 № 281 «О мерах противопожарного обустройства лесов»;

Постановление Правительства от 17.05.2011 № 376 «О чрезвычайных ситуациях в лесах, возникших вследствие лесных пожаров» (с изменениями, внесенными постановлением Правительства РФ от 11.06.2016 № 528);

Постановление Правительства от 17.05.2011 № 377 «Об утверждении правил разработки и утверждения плана тушения лесных пожаров и его форм» (с изменениями, внесенными постановлением Правительства РФ от 09.04.2016 № 281);

Распоряжение Правительства от 17.07.2012 № 1283-р «Об утверждении Перечня объектов лесной инфраструктуры для защитных лесов, эксплуатационных лесов и резервных лесов» (с изменениями, внесенными распоряжением Правительства РФ от 04.07.2019 № 1459-р);

Распоряжение Правительства от 27.05.2013 № 849-р «Об утверждении Перечня объектов, не связанных с созданием лесной инфраструктуры для защитных лесов, эксплуатационных лесов, резервных лесов» (с изменениями, внесенными Распоряжением Правительства РФ от 02.03.2020 № 477-р).

Акты Министерства природных ресурсов и экологии Российской Федерации (Минприроды России, до 13.05.2008 МПР России)

Приказ Минприроды России от 27.02.2017 № 72 «Об утверждении состава лесохозяйственных регламентов, порядка их разработки, сроков их действия и порядка внесения в них изменений» (с изменениями, внесенными Приказом Минприроды России от 27.02.2020 № 100);

Приказ МПР РФ от 17.04.2007 № 101 «Об утверждении Особенности охраны лесов, разработки и осуществления профилактических и реабилитационных мероприятий в зонах радиоактивного загрязнения лесов»;

Приказ Минприроды России от 05.04.2017 № 156 «Об утверждении Порядка осуществления государственного лесопатологического мониторинга»;

Приказ МПР РФ от 16.07.2007 № 181 «Об утверждении Особенности использования, охраны, защиты, воспроизводства лесов, расположенных на особо охраняемых природных территориях» (с изменениями, внесенными Приказом МПР России от 12.03.2008 № 54);

Приказ Минприроды России от 04.12.2020 № 1014 «Об утверждении Правил лесовосстановления, состава проекта лесовосстановления, порядка разработки проекта лесовосстановления и внесения в него изменений»;

Приказ Минприроды России от 11.03.2019 № 150 «Об утверждении Порядка отнесения земель, предназначенных для лесовосстановления, к землям, на которых расположены леса, и формы соответствующего акта»;

Приказ Минприроды России от 30.07.2020 № 534 «Об утверждении Правил ухода за лесами»;

Приказ Минприроды России от 28.03.2014 № 161 «Об утверждении видов средств предупреждения и тушения лесных пожаров, нормативов обеспеченности

данными средствами лиц, использующих леса, норм наличия средств предупреждения и тушения лесных пожаров при использовании лесов» (с изменениями, внесенными Приказом Минприроды России от 16.05.2018 № 202);

Приказ Минприроды России от 25.11.2020 № 965 «Об утверждении нормативов допустимого изъятия охотничьих ресурсов и нормативов численности охотничьих ресурсов в охотничьих угодьях»;

Приказ Минприроды России от 24.07.2020 № 477 «Об утверждении правил охоты»;

Приказ Минприроды России от 18.08.2014 № 367 «Об утверждении Перечня лесорастительных зон Российской Федерации и Перечня лесных районов Российской Федерации» (с изменениями, внесенными Приказом Минприроды России от 18.10.2018 № 528);

Приказ Минприроды России от 30.07.2020 № 539 «Об утверждении формы лесной декларации, порядка ее заполнения и подачи, требований к формату лесной декларации в электронной форме»;

Приказ Минприроды России от 11.11.2013 № 496 «Об утверждении перечня, форм и порядок подготовки документов, на основании которых осуществляется внесение документированной информации в государственный лесной реестр и ее изменение»;

Приказ Минприроды России от 21.08.2017 № 451 «Об утверждении перечня информации, включаемой в отчет об использовании лесов, формы и порядка предоставления отчета об использовании лесов, а также требований к формату отчета об использовании лесов в электронной форме»;

Приказ Минприроды России от 30.07.2020 № 542 «Об утверждении типовых договоров аренды лесных участков»;

Приказ Минприроды России от 21.01.2014 № 21 «Об утверждении Нормативов патрулирования лесов должностными лицами, осуществляющими федеральный государственный лесной надзор (лесную охрану)» (с изменениями, внесенными Приказом Минприроды России от 12.04.2016 № 234);

Приказ Минприроды России от 15.11.2016 № 597 «Об утверждении Порядка организации и выполнения авиационных работ по охране лесов от пожаров и Порядка организации и выполнения авиационных работ по защите лесов»;

Приказ Минприроды России от 06.09.2016 № 457 «Об утверждении Порядка ограничения пребывания граждан в лесах и въезда в них транспортных средств, проведения в лесах определенных видов работ в целях обеспечения пожарной безопасности в лесах и Порядка ограничения пребывания граждан в лесах и въезда в них транспортных средств, проведения в лесах определенных видов работ в целях обеспечения санитарной безопасности в лесах»;

Приказ Минприроды России от 01.12.2020 № 993 «Об утверждении Правил заготовки древесины и особенностей заготовки древесины в лесничествах, указанных в статье 23 Лесного кодекса Российской Федерации»;

Приказ Минприроды России от 09.11.2020 № 913 «Об утверждении Правил ликвидации очагов вредных организмов»;

Приказ Минприроды России от 09.11.2020 № 912 «Об утверждении Правил осуществления мероприятий по предупреждению распространения вредных организмов»;

Приказ Минприроды России от 09.11.2020 № 910 «Об утверждении порядка проведения лесопатологических обследований и формы акта лесопатологического обследования»;

Приказ Минприроды России от 06.10.2016 № 514 «Об утверждении форм ведения государственного лесного реестра»;

Приказ Минприроды России от 30.07.2020 № 513 «Об утверждении Порядка государственной или муниципальной экспертизы проекта освоения лесов»;

Приказ Минприроды России от 11.11.2016 № 588 «Об утверждении Порядка представления в Федеральное агентство лесного хозяйства органами государственной власти и органами местного самоуправления документированной информации, содержащейся в государственном лесном реестре»;

Приказ Минприроды России от 07.07.2020 № 417 «Об утверждении Правил использования лесов для осуществления геологического изучения недр, разведки и добычи полезных ископаемых и Перечня случаев использования лесов в целях осуществления геологического изучения недр, разведки и добычи полезных ископаемых без предоставления лесного участка, с установлением или без установления сервитута»;

Приказ Минприроды России от 09.11.2020 № 911 «Об утверждении Правил заготовки живицы»;

Приказ Минприроды России от 28.07.2020 № 496 «Об утверждении Правил заготовки и сбора недревесных лесных ресурсов»;

Приказ Минприроды России от 28.07.2020 № 494 «Об утверждении правил заготовки пищевых лесных ресурсов и сбора лекарственных растений»;

Приказ Минприроды России от 27.07.2020 № 487 «Об утверждении Правил использования лесов для осуществления научно-исследовательской деятельности, образовательной деятельности»;

Приказ Минприроды России от 09.11.2020 № 908 «Об утверждении правил использования лесов для осуществления рекреационной деятельности»

Приказ Минприроды России от 28.07.2020 № 497 «Об утверждении Правил использования лесов для выращивания лесных плодовых, ягодных, декоративных растений, лекарственных растений»;

Приказ Минприроды России от 22.07.2020 № 469 «Об утверждении Правил использования лесов для выращивания посадочного материала лесных растений (саженцев, сеянцев)»;

Приказ Минприроды России от 10.07.2020 № 434 «Об утверждении Правил использования лесов для строительства, реконструкции, эксплуатации линейных объектов и Перечня случаев использования лесов для строительства, реконструкции, эксплуатации линейных объектов без предоставления лесного участка, с установлением или без установления сервитута, публичного сервитута»;

Приказ Минприроды России от 29.03.2018 № 122 «Об утверждении Лесо-строительной инструкции»;

Приказ Минприроды России от 30.07.2020 № 541 «Об утверждении Правил лесоразведения, состава проекта лесоразведения, порядка его разработки»;

Приказ Минприроды России от 20.12.2017 № 692 «Об утверждении типовой формы и состава лесного плана субъекта Российской Федерации, порядка его подготовки и внесения в него изменений»;

Приказ Минприроды России от 27.07.2020 № 491 «Об утверждении Порядка ведения государственного лесного реестра».

Приказ Минприроды России от 11.11.2013 № 496 «Об утверждении перечня, форм и порядка подготовки документов, на основании которых осуществляется внесение документированной информации в государственный лесной реестр и ее изменение».

Приказы Федерального агентства лесного хозяйства (Рослесхоза)

Приказ от 29.10.2008 № 329 «Об отнесении лесов к эксплуатационным лесам, резервным лесам и установлении их границ» (с изменениями, внесенными Приказом Рослесхоза от 26.04.2013 № 116);

Приказ от 09.04.2015 № 105 «Об установлении возрастов рубок»;

Приказ от 27.05.2011 № 191 «Об утверждении Порядка исчисления расчетной лесосеки»;

Приказ от 05.12.2011 № 513 «Об утверждении перечня видов (пород) деревьев и кустарников, заготовка древесины которых не допускается»;

Приказ от 29.02.2012 № 69 «Об утверждении состава проекта освоения лесов и порядка его разработки»;

Приказ от 22.09.1997 № 122 «Положение об Инструкции по авиационной охране лесов»;

Приказ от 27.04.2012 № 174 «Нормативы противопожарного обустройства лесов»;

Приказ от 05.07.2011 № 287 «Об утверждении классификации природной пожарной опасности лесов и классификации пожарной опасности в лесах в зависимости от условий погоды»;

Приказ от 09.07.2009 № 290 «О распределении земель лесного фонда по способам мониторинга пожарной опасности в лесах и зонах осуществления авиационных работ по охране лесов» (с изменениями, внесенными Приказом Рослесхоза от 12.05.2011 № 165);

Приказ от 04.09.2009 № 352 «О внесении изменений в приказ Рослесхоза от 09.07.2009 № 290 «О распределении земель лесного фонда по способам мониторинга пожарной опасности в лесах и зонах осуществления авиационных работ по охране лесов».

Сведения о разработчике

Разработка лесохозяйственного регламента выполнена на основании государственного контракта от 10 мая 2017 г. № 9. заключенного по итогам электронного аукциона между департаментом лесного хозяйства администрации Владимирской области и обществом с ограниченной ответственностью «Сервислеспроект».

Юридический адрес: 600005, г. Владимир, ул. Студенческая, д. 5-а.

Почтовый адрес: 600005, г. Владимир, ул. Студенческая, д. 5-а.

Телефон (факс): 8(4922)47-14-06

E-mail: pirmedova@servislesproekt.ru

Генеральный директор Пирмедова Надежда Александровна

ГЛАВА 1. Краткая характеристика лесничества и виды разрешенного использования лесов

1.1. Краткая характеристика лесничества

В соответствии с ч. 1 ст. 23 Лесного кодекса РФ, основными территориальными единицами управления в области использования, охраны, защиты, воспроизводства лесов являются лесничества. ГКУ ВО «Суздальское лесничество» Департамента лесного хозяйства Владимирской области образовано согласно приказу Федерального агентства лесного хозяйства (Рослесхоз) от 12.09.2008 г. № 257 «Об определении количества лесничеств на территории Владимирской области и установление их границ». В состав лесничества вошли леса бывших лесхозов ФГУ «Суздальское государственное опытное лесохозяйственное хозяйство» и ГУ «Суздальский сельский лесхоз».

В целях обеспечения реализации полномочий в области лесных отношений в соответствии с действующим законодательством Постановлением Губернатора Владимирской области от 13 октября 2011 г. № 1101 «О создании государственных казенных учреждений Владимирской области в сфере лесных отношений» создано государственное казенное учреждение Владимирской области «Суздальское лесничество».

1.1.1. Местоположение и площадь лесничества

Суздальское лесничество расположено в северо-западной части Владимирской области на территории Суздальского муниципального района.

Лесничество граничит:

- на севере с Ивановской областью;
- юге с Владимирским и Собинским районами Владимирской области;
- западе с Юрьев-Польским районом;
- востоке с Камешковским районом Владимирской области.

Общая площадь Суздальского лесничества 35 124 га. Контора лесничества находится в городе Суздаль Владимирской области, в 30 км от областного центра г. Владимир.

Почтовый адрес: 601293, г. Суздаль, Владимирской области, ул. Ленина, д. 68.

Телефон: 8 (49231) 2-01-43.

**1.1.2. Распределение территории лесничества
по муниципальным образованиям**

Согласно приказу Рослесхоза от 12.09.2008 г. № 257 «Об определении количества лесничеств на территории Владимирской области и установление их границ», территория Суздальского лесничества разделена на 3 участковых лесничеств. В целях организации устойчивого управления лесами и удобства ведения государственного лесного реестра, леса, сформированные из лесов, ранее находившихся во владении сельскохозяйственных организаций Суздальского муниципального района, поделены на урочища, которые и вошли в состав Нерлинского и Торчинского участковых лесничеств.

Структура Суздальского лесничества и деление его территории по муниципальным образованиям приведены в таблице 1.

Таблица 1

Структура Суздальского лесничества

№ п/п	Наименование участковых лесничеств	Административный район (муниципальное образование)	Общая площадь, га
1	2	3	4
1.	Нерлинское, всего:		13151
1.1	в т.ч. Нерлинское	Суздальский (МО Селецкое)	6484
1.2.	Урочища:		
	Агроколледж	Суздальский (МО Ново-Александровское)	368
	Владимирское	МО г. Владимир	158
	ВНИИСХ	Суздальский (МО Селецкое)	220
	Волготранс	Суздальский (МО Боголюбовское)	168,4
	Волготранс	МО г. Владимир	34,6
	Вышка	Суздальский (МО Ново-Александровское)	80
	Вышка	МО г. Владимир	17
	Коммунар	МО г. Владимир	1242
	Кутуково	Суздальский (МО Ново-Александровское)	295
	леса г. Владимира	МО г. Владимир	745
	Нива	Суздальский (МО Селецкое)	669
	Новосельское	Суздальский (МО Павловское)	363
	Племзавод	Суздальский (Павловское)	248,7
	Племзавод	МО г. Владимир	38,3
	Порецкое	Суздальский (МО Павловское)	36
	Раменское	Суздальский (МО Боголюбовское)	187
	Сновицы	Суздальский (МО Ново-Александровское)	689
	Сновицы	МО г. Владимир	24
	Спасское	Суздальский (МО Селецкое)	890
	Стародворское	Суздальский (МО Ново-Александровское)	113

№ п/п	Наименование участковых лесничеств	Административный район (муниципальное образование)	Общая площадь, га
1	2	3	4
	Суздальские зори	Суздальский (МО Павловское)	81
2.	Печугское	Суздальский (МО Селецкое)	6807
3.	Торчинское, всего:		15166
3.1.	в т.ч. Торчинское	Суздальский (МО Селецкое)	10954
3.2.	Урочища:		
	Гавриловское	Суздальский (МО Селецкое)	40
	Клементьево	Суздальский (МО Ново-Александровское)	864
	Нерль	Суздальский (МО Селецкое)	315
	Суздальское	Суздальский (МО Селецкое)	1228
	Торчинское	Суздальский (МО Селецкое)	1765
Всего по лесничеству			35124

1.1.3. Распределение лесов лесничества по лесорастительным зонам и лесным районам

Лесное районирование – это деление территории по характеру лесной растительности и условиям её существования. Цель лесного районирования – формирование системы территориальных образований, относительно однородных в своих границах по лесорастительным, экономическим и иным условиям, принципам организации лесоправления и использования лесов.

Назначение лесного районирования – обеспечение рационального и эффективного ведения лесного хозяйства с учетом сохранения окружающей среды.

Приказом Минприроды России от 18.08.2014 г. № 367 «Об утверждении Перечня лесорастительных зон Российской Федерации и Перечня лесных районов Российской Федерации», вся территория Суздальского лесничества относится к лесорастительной зоне хвойно-широколиственных лесов, к лесному району хвойно-широколиственных (смешанных) лесов европейской части Российской Федерации.

Лесосеменное районирование – это разделение территории страны на части, относительно однородные по природным факторам, обусловившим формирование в процессе эволюции популяций определённого генотипического состава, или части, где успешно могут культивироваться (за пределами ареалов) совокупности популяций данного вида.

Задача лесосеменного районирования – рациональное использование географической изменчивости видов для выращивания высокопродуктивных и устойчивых лесных насаждений. Оно служит основой создания лесосеменной базы в отдельных районах, обеспечивающей оптимизацию породного и генетического состава создаваемых насаждений, перевод лесокультурного производства на использование генетически ценных семян, сохранение генофонда основных пород.

В соответствии с приказом Рослесхоза от 08.10.2015 г. № 353 «Об установлении лесосеменного районирования» Суздальское лесничество относится ко второму лесосеменному району основных лесообразующих пород.

Лесозащитное районирование Суздальского лесничества определено в соответствии с приказом Минприроды России от 09.01.2017 № 1 «Об утверждении порядка лесозащитного районирования» и Лесного плана Владимирской области. Распределение лесов Суздальского лесничества в разрезе участковых лесничеств и лесных кварталов по лесорастительным зонам, лесным районам и зонам лесозащитного районирования и лесосеменного районирования приведено в таблице 2.

Таблица 2

Распределение лесов Суздальского лесничества по лесорастительным зонам, лесным районам и зонам лесозащитного районирования и лесосеменного районирования

№ п/п	Наименование участковых лесничеств	Лесорастительная зона	Лесной район	Зона лесозащитного районирования	Зона лесосеменного районирования	Перечень лесных кварталов	Площадь, га
1	2	3	4	5	6	7	8
1.	Нерлинское - всего	Хвойно-широколиственных лесов	Хвойно-широколиственных (смешанных) лесов европейской части РФ	-	Сосна обыкновенная – 2; Ель – 3; Дуб черешчатый – 1.	-	13151
1.1.	Нерлинское	- // -	- // -	-	- // -	246-253, 262-271, 280-297, 306-320, 326-336, 339-348, 353-359, 363-368, 371-375, 378-390, 409, 410, 414-418	6484
	Урочища:						
	Агроколледж	- // -	- // -	-	- // -	1-4	368
	Владимирское	- // -	- // -	-	- // -	1, 2	158
	ВНИИСХ	- // -	- // -	-	- // -	1-3	220
	Волготранс	- // -	- // -	-	- // -	1, 2	203
	Вышка	- // -	- // -	-	- // -	1, 2	97
	Коммунар	- // -	- // -	-	- // -	1-15	1242
	Кутуково	- // -	- // -	-	- // -	1-4	295
	леса г. Владимира	- // -	- // -	-	- // -	1-7	745
	Нива	- // -	- // -	-	- // -	1-5	669
	Новосельское	- // -	- // -	-	- // -	1-4	363
	Племзавод	- // -	- // -	-	- // -	1-4	287
	Порецкое	- // -	- // -	-	- // -	1	36
	Раменское	- // -	- // -	-	- // -	1-3	187
	Сновицы	- // -	- // -	-	- // -	1-10	713

№ п/п	Наименование участковых лесничеств	Лесорастительная зона	Лесной район	Зона лесозащитного районирования	Зона лесосеменного районирования	Перечень лесных кварталов	Площадь, га
1	2	3	4	5	6	7	8
	Спасское	- // -	- // -	-	- // -	1-6	890
	Стародворское	- // -	- // -	-	- // -	1-3	113
1.1.	Суздальские зори	Хвойно-широколиственных лесов	Хвойно-широколиственных (смешанных) лесов европейской части РФ	-	2	1, 2	81
2.	Печугское	- // -	- // -	-	- // -	73-77, 95-102, 121-129, 148-153, 165-178, 196-207, 219-226, 239-245, 254-261, 272-279, 298-305, 321-325, 337, 338, 349-352, 360-362, 369, 370, 376, 377, 411, 412	6807
3	Торчинское - всего	- // -	- // -	-	- // -	-	15166
3.1.	в том числе: Торчинское	- // -	- // -	-	- // -	1-72, 78-94, 103-120, 130-147, 154-164, 179-195, 208-218, 227-238, 391-408, 413	10954
3.2.	Урочища:						
	Гавриловское	- // -	- // -	-	- // -	1	40
	Клементьево	- // -	- // -	-	- // -	1-10	864
	Нерль	- // -	- // -	-	- // -	1-3	315
	Суздальское	- // -	- // -	-	- // -	1-17	1228
	Торчинское	- // -	- // -	-	- // -	1-16	1765
Итого по лесничеству							35124

1.1.4. Распределение лесов по целевому назначению и категориям защитных лесов

Леса Владимирской области, в том числе леса лесничества, в соответствии с Лесным кодексом РФ по целевому назначению относятся к защитным и эксплуатационным лесам (ст. 110 Лесного кодекса РФ).

Распределение защитных лесов лесничества по их категориям произведено в соответствии с требованиями статьи 110 Лесного кодекса РФ, статьями 8 и 8.1 Федерального закона от 04.12.2006г. № 201-ФЗ «О введении в действие Лесного кодекса РФ» и другими нормативно-правовыми актами (постановления, распоряжения, приказы, приведенные в таблице 3, графа 5).

Защитные леса подлежат освоению в целях сохранения средообразующих, водоохраных, защитных, санитарно-гигиенических, оздоровительных и иных функций с одновременным использованием лесов при условии, если это использование совместимо с целевым назначением защитных лесов и выполнением ими полезных функций.

С учетом особенностей правового режима в лесничестве выделены следующие категории защитных лесов:

Леса, расположенные в водоохраных зонах – 758,0 га или 2,1 %;

Леса, выполняющие функции защиты природных и иных объектов:

а) леса, расположенные в первом и втором поясах зон санитарной охраны источников питьевого и хозяйственно-бытового водоснабжения (леса, расположенные в границах соответствующих поясов зон санитарной охраны источников питьевого и хозяйственно-бытового водоснабжения, установленных в соответствии с требованиями законодательства в области обеспечения санитарно-эпидемиологического благополучия населения) – 5097,0 га или 14,5 %;

Эти леса, создают санитарное благополучие для водных источников, главным образом питьевой воды, обеспечивают перевод поверхностного стока в грунтовый, препятствуют развитию процессов эрозии, защищают водоемы от заиления и загрязнения, уменьшают излишнее испарение воды.

б) леса, расположенные в защитных полосах лесов (леса, расположенные в границах полос отвода железных дорог и придорожных полос автомобильных дорог, установленных в соответствии с законодательством Российской Федерации о железнодорожном транспорте, законодательством об автомобильных дорогах и о дорожной деятельности) – 470,5 га или 1,3 %.

Защитные полосы лесов, предназначены для защиты дорог от снежных и песчаных заносов, лавин, оползней, обвалов, ветровой и водной эрозии, снижения неблагоприятных аэродинамических воздействий на движущийся транспорт, выполнения санитарно-гигиенических, оздоровительных функций леса, снижение уровня шума и загрязнения окружающей среды.

Ширина указанной категории защитных лесов соответствует ГОСТу 17.5.3.02-90 «Охрана природы. Нормы выделения на землях государственного лесного фонда защитных полос вдоль железных и автомобильных дорог».

Выделение данной категории защитных лесов соответствует целям сохранения средообразующих, защитных, санитарно-гигиенических, оздоровительных и иных полезных функций лесов;

в) леса, расположенные в лесопарковых зонах (леса, расположенные на землях лесного фонда и землях иных категорий, используемые в целях организации отдыха населения, сохранения санитарно-гигиенической, оздоровительной функций и эстетической ценности природных ландшафтов) – 2699,0 га или 7,7 %.

Ценные леса:

а) запретные полосы лесов, расположенные вдоль водных объектов (леса, примыкающие непосредственно к руслу реки или берегу другого водного объекта, а при безлесной пойме - к пойме реки, выполняющие водорегулирующие функции) – 2870,0 га или 8,2 %.

Целевое назначение запретных полос лесов, расположенных вдоль водных объектов, требуют создания высокопродуктивных насаждений с высокими водоохранными свойствами;

б) нерестоохранные полосы лесов (леса, расположенные в границах рыбоохранных зон или рыбохозяйственных заповедных зон, установленных в соответствии с законодательством о рыболовстве и сохранении водных биологических ресурсов) – 838,0 га или 2,4 %;

Целевое назначение данных лесов – сохранение средообразующих, водоохранных, защитных, санитарно-гигиенических, оздоровительных и иных полезных функций лесов.

в) противозерозионные леса (леса, предназначенные для охраны земель от эрозии) – 3239,0 га или 9,2 %.

К противозерозионным лесам отнесены почвозащитные лесные насаждения, расположенные на склонах оврагов, предназначенные для предотвращения размыва и смыва почв.

Эксплуатационные леса занимают 19188,5 га или 54,6 %. Основной задачей в них является выращивание высокопроизводительных насаждений, удовлетворяющих потребности народного хозяйства в получении наибольшего количества древесины нужного качества, в наиболее короткие сроки в сочетании с другими полезными функциями леса.

Распределение лесов Суздальского лесничества по целевому назначению и категориям защитных лесов по кварталам или их частям, а также основания их выделения, приведено в таблице 3.

Таблица 3

Распределение лесов по целевому назначению и категориям защитных лесов

Целевое назначение лесов	Участковое лесничество, урочище	Номера кварталов или их частей	Площадь, га	Основания деления лесов по целевому назначению
1	2	3	4	5
Всего лесов			35124,0	
Защитные леса, всего:			15935,5	
В том числе:				
Леса, расположенные на особо охраняемых природных территориях			-	
Леса, расположенные в водоохраных	Нерлинское, всего		546,0	Статьи 111-114
	в том числе:			

Целевое назначение лесов	Участковое лесничество, урочище	Номера кварталов или их частей	Площадь, га	Основания деления лесов по целевому назначению	
1	2	3	4	5	
зонах	Нерлинское	ч.380, ч.410	27,0	ЛК РФ, ГОСТ 17.5.3.02-90	
	в том числе урочища:				
	Агроколледж	2ч, 3ч, 4ч	47,0		
	Владимирское	1ч, 2ч	65,0		
	ВНИИСХ	1ч	11,0		
	Волготранс	2ч	1,0		
	Коммунар	3ч, 6ч, 9ч, 11ч, 12ч, 13ч, 14ч, 15ч	135,0		
	Кутуково	2ч, 3ч, 4ч	46,0		
	Нива	5ч	16,0		
	Новосельское	2ч, 3ч, 4ч	61,0		
	Племзавод	1ч, 2ч, 3ч, 4ч	18,0		
	Порецкое	1ч	5,0		
	Раменское	1ч, 2ч, 3ч	23,0		
	Сновицы	1ч, 2ч, 3ч, 5ч, 6ч, 8ч, 9ч, 10ч	48,8		
	Спасское	5ч, 6ч	32,0		
	Стародворское	2ч, 3ч	10,2		
	Торчинское, всего				212,0
	в том числе:				
	Торчинское	397ч, 399ч, 403ч, 405ч, 406ч, 407ч	11,0		
	в том числе урочища:				
	Гавриловское	1ч	3,0		
	Клементьево	1ч, 2ч, 3ч, 4ч, 6ч, 7ч, 8ч, 10ч	79,0		
	Нерль	3ч	1,0		
Торчинское	2ч, 3ч, 4ч, 8ч, 9ч, 11ч, 12ч, 13ч, 14ч, 15ч, 16ч,	118,0			
Итого по категории защитных лесов:			758,0		
Леса, выполняющие функции защиты природных и иных объектов, всего			8233,5	Лесной кодекс РФ	
из них:					
Леса, расположенные в первом и втором поясах зон санитарной охраны источников питьевого и хозяйственно-бытового водоснабжения	Нерлинское	246-252, 269-271, 297, 330, 331, 343-348, 353, 356, 357, 363, 365, 371, 372, 382, 409, 414, 380ч, 410ч	2084,0	Статьи 111-114 ЛК РФ, ГОСТ 17.5.3.02-90	

Целевое назначение лесов	Участковое лесничество, урочище	Номера кварталов или их частей	Площадь, га	Основания деления лесов по целевому назначению
1	2	3	4	5
	Печугское	149-152, 165-67, 174-176, 196, 197, 205, 206, 220, 221, 239-241, 254, 255, 272, 298-300, 322-324, 338, 349	1925,0	
	Торчинское	209, 210, 229-231, 110, 111, 137-139, 141-145, 164, 232, 233, 238, 407ч	1088,0	
Итого по категории защитных лесов:			5097,0	
Леса, расположенные в защитных полосах лесов	Нерлинское, всего		313,0	Статья 111-114 ЛК РФ, ГОСТ 17.5.3.02-90
	в том числе урочища:			
	Агроколледж	1ч	6,0	
	ВНИИСХ	2ч	22,0	
	Волготранс	1ч, 2ч	89,0	
	Коммунар	5ч, 6ч, 11ч, 12ч	74,0	
	Кутуково	2ч	16,0	
	Нива	1ч, 3ч, 5ч	65,0	
	Новосельское	3ч	9,0	
	Племзавод	3ч	3,0	
	Сновицы	7ч, 8ч	13,0	
	Стародворское	1ч, 2ч	14,0	
	Торчинское, всего		121,5	
	в том числе:			
	Торчинское	403ч, 404ч	15,5	
	в том числе урочища:			
	Клементьево	2ч	3,0	
Суздальское	3ч, 4ч, 6ч, 7ч, 10ч, 14ч	64,0		
Торчинское	3ч, 4ч, 6ч, 13ч	39,0		
Итого по категории защитных лесов			470,5	
Леса, расположенные в зеленых зонах	-	-	-	-
Леса, расположенные в лесопарковых зонах	Нерлинское, всего		2699	Статья 114 ЛК РФ, распоряжение Губернатора Владимирской области от 22.06.2012 № 272-р, распоряжение адми-
	в том числе:			
	Нерлинское	262, 280-287, 306-311, 326, 327, 339, 378, 379, 381, 383-390, 415-418	1954,0	
в том числе урочища:				

Целевое назначение лесов	Участковое лесничество, урочище	Номера кварталов или их частей	Площадь, га	Основания деления лесов по целевому назначению
1	2	3	4	5
	Леса г.Владимир	1-7	745,0	инструкции администрации Владимирской области от 28.07.2015 № 403-р
Итого по категории защитных лесов			2699	
Городские леса	-	-	-	-
Ценные леса, всего			6947,0	
из них:				
Государственные защитные лесные полосы	-	-	-	-
Противоэрозионные леса	Нерлинское, всего		2421,8	Статьи 111-114 ЛК РФ, ГОСТ 17.5.3.02-90
	в том числе урочища:			
	Агроколледж	1ч, 2ч, 3ч, 4ч	315,0	
	ВНИИСХ	3	21,0	
	Волготранс	1ч, 2ч	113,0	
	Вышка	1, 2	97,0	
	Коммунар	1, 2, 4, 3ч, 11ч	336,0	
	Кутуково	1, 2ч, 3ч, 4ч	233,0	
	Новосельское	1	35,0	
	Племзавод	1ч, 2ч, 3ч	254,0	
	Порецкое	1ч	31,0	
	Раменское	1ч, 2ч, 3ч	164,0	
	Сновицы	4, 1ч, 2ч, 3ч, 5ч, 6ч, 7ч, 8ч, 9ч, 10ч	651,2	
	Стародворское	1ч, 2ч, 3ч	88,8	
	Суздальские зори	1, 2	81,0	
	Торчинское, всего		819,0	
	в том числе урочища:			
Гавриловское	1ч	37,0		
Клементьево	5, 9, 1ч, 2ч, 3ч, 4ч, 6ч, 7ч, 8ч, 10ч	782,0		
Итого по категории защитных лесов			3239,0	
Запретные полосы лесов, расположенные вдоль водных объектов	Нерлинское, всего		1974,0	Статьи 111-114 ЛК РФ, распоряжение Губернатора Владимирской области от 22.06.2012 № 272-р, распоряжение администрации Влади-
	в том числе урочища:			
	Владимирское	1ч, 2ч	93,0	
	Коммунар	7, 8, 10, 5ч, 9ч, 13ч, 14ч, 15ч	623,0	
	Нива	2, 4, 6, 1ч, 3ч, 5ч	588,0	
	Новосельское	2ч	32,0	
	Спасское	2, 3, 4, 1ч	638,0	
Торчинское, всего		896,0		
в том числе:				

Целевое назначение лесов	Участковое лесничество, урочище	Номера кварталов или их частей	Площадь, га	Основания деления лесов по целевому назначению
1	2	3	4	5
	Торчинское	179, 408, 405ч, 406ч	186,0	димирской области от 28.07.2015 № 403-р
	в том числе урочища:			
	Нерль	1, 2, 3ч	197,0	
	Суздальское	1, 2, 5, 9, 15, 14ч	363,0	
	Торчинское	1, 2ч	150,0	
Итого по категории защитных лесов			2870,0	
Нерестоохранные полосы лесов	Нерлинское, всего		696,0	Статьи 111-114 ЛК РФ
	в том числе урочища:			
	ВНИИСХ	1ч, 2ч	166,0	
	Коммунар	6ч, 12ч	72,0	
	Новосельское	3ч, 4ч	226,0	
	Племзавод	4ч	12,0	
	Спасское	1ч, 5ч, 6ч	220,0	
	Торчинское, всего		142,0	
	в том числе урочища:			
	Нерль	3ч	117,0	
	Суздальское	14ч	25,0	
Итого по категории защитных лесов			838,0	
Эксплуатационные леса	Нерлинское	253, 263-268, 288-296, 312-320, 328, 329, 332-336, 340-342, 354, 355, 358, 359, 364, 366-368, 373-375	2419,0	Статья 117 ЛК РФ
		73-77, 95-102, 121-129, 148, 153, 168-173, 177, 178, 198-204, 207, 219, 222-226, 242-245, 256-261, 273-279, 301-305, 321, 325, 337, 350-352, 360-362, 369, 370, 376, 377, 411, 412		
	Торчинское, всего		11887,5	
	в том числе:			

Целевое назначение лесов	Участковое лесничество, урочище	Номера кварталов или их частей	Площадь, га	Основания деления лесов по целевому назначению
1	2	3	4	5
	Торчинское	1-72, 78-94, 103-109, 112-120, 130-136, 140, 146, 147, 154-163, 180-195, 208, 211-218, 227, 228, 234-237, 391-402, 413, 403ч, 404ч	9653,5	
	в том числе урочища:			
	Суздальское	8, 11, 12, 13, 16, 17, 3ч, 4ч, 6ч, 7ч, 10ч	776,0	
	Торчинское	5, 7, 10, 3ч, 4ч, 6ч, 8ч, 9ч, 11ч, 12ч, 13ч, 14ч, 15ч, 16ч	1458,0	
Итого по эксплуатационным лесам			19188,5	
3. Резервные леса	-	-	-	-

На лесных участках, примыкающих к водным объектам, и не отнесенным к лесам, расположенным в водоохранных зонах, следует учитывать водоохранную зону рек или ручьев, ширина которой определена Водным кодексом Российской Федерации (ст. 65 пункт 4) в зависимости от их протяженности:

- до десяти километров – в размере пятидесяти метров;
- от десяти до пятидесяти километров – в размере ста метров;
- от пятидесяти километров и более – в размере двухсот метров.

Для реки, ручья протяженность менее десяти километров от истока до устья водоохранная зона совпадает с прибрежной защитной полосой. Радиус водоохранной зоны для истоков реки, ручья устанавливается в размере пяти–десяти метров.

В пределах водоохранных зон согласно Водному кодексу РФ выделяются прибрежные защитные полосы.

Ширина прибрежной защитной полосы устанавливается в зависимости от уклона берега водного объекта и составляет тридцать метров для обратного или нулевого уклона, сорок метров для уклона до трех градусов и пятьдесят метров для уклона три и более градуса.

Для расположенных в границах болот проточных и сточных озер и соответствующих водотоков ширина прибрежной защитной полосы устанавливается в размере пятидесяти метров.

Водным законодательством в лесах, расположенных в прибрежных защитных полосах, установлены следующие ограничения хозяйственной деятельности:

- не допускается ведение сельского хозяйства в части выпаса сельскохозяйственных животных и организации для них лагерей, ванн, а также выращивания сельскохозяйственных культур при распашке земель;
- не допускается выращивание лесных плодовых, ягодных, декоративных

растений, лекарственных растений при распашке земель;

- движение трелевочных тракторов не допускается, рубки проводятся преимущественно в зимний период по промерзшему грунту, порубочные остатки выносятся за пределы прибрежных защитных полос;

- лесовосстановление осуществляется методами, исключаящими распашку земель.

1.1.5. Характеристика лесных и нелесных земель из состава земель лесного фонда

Общая площадь земель лесного фонда Суздальского лесничества составляет 35 124 га. Характеристика лесных и нелесных земель лесного фонда на территории Суздальского лесничества приведена в таблице 4.

Таблица 4

Характеристика лесных и нелесных земель лесного фонда на территории Суздальского лесничества

Показатели характеристики земель	Всего по лесничеству	
	Площадь, га	%
1	2	3
Общая площадь земель	35 124	100
Лесные земли - всего	32 660	93,0
Земли, покрытые лесной растительностью, всего	31 367	89,3
в том числе лесные культуры	3 294	9,4
Земли, непокрытые лесной растительностью, всего	1 293	3,7
в том числе: несомкнувшиеся лесные культуры	609	1,7
лесные питомники, плантации	-	-
редины естественные	-	-
фонд лесовосстановления, всего	684	1,9
в том числе: гари	-	-
погибшие древостой	45	0,1
вырубки	520	1,5
прогалины, пустыри	119	0,3
Нелесные земли, всего	2 464	7,0
в том числе:		
пашни	51	0,2
сенокосы	183	0,5
пастбища, луга	30	0,1
воды	332	1,0
дороги, просеки	611	1,7
усадьбы и пр.	8	-
болота	1106	3,1
пески	-	-
прочие земли	143	0,4

1.1.6. Характеристика имеющихся и проектируемых особо охраняемых природных территорий и объектов, планов по их организации, развитию экологических сетей, сохранению биоразнообразия

Владимирская область – одна из наиболее хозяйственно освоенных областей России. Это район развитой обрабатывающей промышленности, машиностроения, химической и текстильной промышленности.

Однако, несмотря на большие антропогенные воздействия на природу, в лесничестве еще сохранились малоизмененные человеком природные комплексы, представляющие несомненный интерес для науки, культуры и туризма.

Современная экологическая наука считает, что без организации густой и специализированной системы охраняемых участков, невозможно изучение реакции природы на различные воздействия. Природные особенности районов лесничества обуславливают неравномерность хозяйственного освоения и разную степень сохранности живой природы, что отражается на размещении охраняемых природных объектов.

Эффективной мерой усиления охраны природы в районе лесничества является установление охранного режима на определенных участках местности, выделяемых по общим критериям, составляющих целостную единую систему охраняемых природных комплексов.

Для всех охраняемых территорий установлен специальный режим охраны: на одних лесных участках исключается любое вмешательство человека в природные процессы; на других, если это не противоречит правовому режиму особой охраны территории, допускается проведение выборочных санитарных рубок лесных насаждений. Особенности проведения выборочных санитарных рубок определяются положениями о соответствующих особо охраняемых природных территориях.

На территории лесничества нормативными актами выделены особо охраняемые природные территории (далее ООПТ) регионального значения, их перечень приведен в таблице 5. ООПТ образованы с целью сохранения, воспроизводства и восстановления отдельных или нескольких компонентов природы и поддержания общего экологического баланса.

Таблица 5

Перечень особо охраняемых природных территорий

№ п/п	Наименование особо охраняемых объектов	Площадь, га	Участковое лесничество, квартал	Основные задачи	Основание к выделению
1	2	3	4	5	6
1.	Памятник природы регионального значения «Дюковские болота»	1037,6	Торчинское, кварталы: 13ч; 14ч; 15ч; 16ч; 25ч; 26ч; 27ч; 28; 29; 30ч; 31ч; 32ч; 33ч; 34ч; 41ч; 42ч; 43ч; 44ч; 45ч; 46; 47ч; 48ч; 49ч; 50ч; 51ч; 52ч; 60ч; 61ч; 62ч; 63ч; 64ч; 65ч; 66ч; 67ч; 68ч; 69ч; 70ч; 84ч; 85ч; 86ч; 87ч; 91ч; 92ч урочище Торчинское кварталы: 10ч	1. Поддержание целостности болотных экосистем; 2. Сохранение мест обитания редких и исчезающих видов растений и животных; 3. Сохранение продуктивности ягодников (в первую очередь клюквенников); 4. Охрана и воспроизводство охотничьих ресурсов; 5. Стабилизация гидрологического режима в бассейне р. Нерль; 6. Организация научных исследований и постоянного мониторинга природных объектов	Постановление администрации Владимирской области от 10.05.2017 г. № 400 «О реорганизации отдельных памятников природы регионального значения»
2.	Охранная зона памятника природы регионального значения «Дюковские болота»	3401,7	Торчинское, кварталы: 1-12; 13ч; 14ч; 15ч; 16ч; 17-22; 25ч; 26ч; 27ч; 30ч; 31ч; 32ч; 33ч; 35; 41ч; 42ч; 43ч; 44ч; 45ч; 47ч; 48ч; 49ч; 50ч; 51ч; 52ч; 59; 60ч; 61ч; 62ч; 63ч; 64ч; 65ч; 66ч; 67ч; 68ч; 69ч; 70ч; 81-83; 84ч; 85ч; 86ч; 87ч; 88-90; 91ч; 92ч; 107-118	Снижение негативного воздействия на экосистемы прилегающих к памятнику природы территорий	Постановление администрации Владимирской области от 10.05.2017 г. № 400 «О реорганизации отдельных памятников природы регионального значения»

В соответствии с постановлением Владимирской области от 10.05.2017 г. № 400 «О реорганизации отдельных памятников природы регионального значения» на территории памятника запрещаются любые виды деятельности, которые противоречат целям и задачам памятника природы, в том числе:

- рубки лесных насаждений, за исключением выборочных санитарных рубок, осуществляемых в зимний период (с 15 ноября по 15 марта), по согласованию с уполномоченным органом исполнительной власти области (государственным учреждением области) в сфере управления особо охраняемыми природными территориями регионального значения;

- подсочка леса, заготовка живицы;

- применение ядохимикатов, минеральных удобрений, любых средств химической защиты и стимулирования роста растений;

- перевод земель лесного фонда в иные категории земель, за исключением земель особо охраняемых территорий и объектов;

- строительство зданий и сооружений, новых дорог, трубопроводов, линий электропередач и иных коммуникаций;

- осушительная мелиорация и иные мероприятия по изменению гидрологического режима, ведущие к осушению торфяной залежи;

- разведка и разработка месторождений полезных ископаемых, заготовка мха;

- любые виды сельскохозяйственных работ;

- распашка земель, нарушение почвенного покрова, за исключением случаев, связанных с проведением противопожарных и лесовосстановительных мероприятий;

- промышленный сбор и заготовка объектов растительного мира;

- сбор и заготовка ягод клюквы до 1 октября;

- промысловая охота;

- охота на пернатую дичь в весенний период;

- проведение мероприятий по изменению видового состава флоры и фауны без научно обоснованных рекомендаций;

- добыча объектов животного мира, не отнесённых к охотничьим ресурсам и водным биологическим ресурсам, за исключением случаев, связанных с проведением научных исследований, по согласованию с уполномоченным органом исполнительной власти области (государственным учреждением области) в сфере управления особо охраняемыми природными территориями регионального значения;

- загрязнение территории отходами производства и потребления;

- проезд и стоянка автотранспорта, иных самоходных транспортных средств вне существующих лесохозяйственных дорог, за исключением случаев, связанных с проведением противопожарных мероприятий;

- мойка и техническое обслуживание автотранспорта;

- устройство привалов, бивуаков, туристских стоянок, лагерей, разведение костров.

На территории охранной зоны памятника природы запрещается:

- сплошные рубки леса (за исключением сплошных санитарных рубок, осуществляемых по согласованию с уполномоченным органом исполнительной власти области (государственным учреждением области) в сфере управления особо

охраняемыми природными территориями регионального значения, а также рубок, связанных со строительством линейных сооружений при наличии положительного заключения государственной экологической экспертизы;

- подсочка леса, заготовка живицы;
- применение химических средств защиты растений, за исключением случаев массовых вспышек численности вредителей лесных культур;
- изменение гидрологического режима без согласования с уполномоченным органом исполнительной власти области (государственным учреждением области) в сфере управления особо охраняемыми природными территориями регионального значения;
- перевод земель лесного фонда в иные категории земель;
- предоставление земельных участков под застройку (за исключением строительства в границах существующих лесных и егерских кордонов);
- строительство новых дорог, трубопроводов, линий электропередач и иных коммуникаций без положительного заключения государственной экологической экспертизы;
- разведка и разработка месторождений полезных ископаемых, добыча торфа и мха;
- распашка земель, за исключением случаев, связанных с проведением противопожарных и лесовосстановительных мероприятий;
- выпас и прогон скота;
- промышленный сбор и заготовка объектов растительного мира;
- проведение мероприятий по изменению видового состава флоры и фауны без научно обоснованных рекомендаций;
- добыча объектов животного мира, не отнесённых к охотничьим ресурсам и водным биологическим ресурсам без согласования с уполномоченным органом исполнительной власти области (государственным учреждением области) в сфере управления особо охраняемыми природными территориями регионального значения;
- сбор ботанических, зоологических и микологических коллекций без согласования с уполномоченным органом исполнительной власти области (государственным учреждением области) в сфере управления особо охраняемыми природными территориями регионального значения;
- загрязнение территории отходами производства и потребление;
- проезд и стоянка автотранспорта вне существующих лесохозяйственных дорог (за исключением случаев, связанных с проведением противопожарных и лесохозяйственных мероприятий, научных исследований и мониторинга территории);
- устройство привалов, бивуаков, туристских стоянок, лагерей, разведение костров (за исключением случаев, связанных с проведением научных исследований и мониторинга территории, по согласованию с уполномоченным органом исполнительной власти области (государственным учреждением области) в сфере управления особо охраняемыми природными территориями регионального значения).

1.1.7. Характеристика проектируемых лесов национального наследия

Леса, национального наследия на территории Суздальского лесничества не проектируются.

1.1.8. Перечень видов биологического разнообразия и размера буферных зон, подлежащих сохранению при осуществлении лесосечных работ

Методические рекомендации по сохранению биоразнообразия при заготовке древесины на территории Владимирской области утверждены приказом департамента лесного хозяйства администрации Владимирской области от 23.10.2017 г. № 846-П.

Рекомендации направлены на выполнение требований законодательства Российской Федерации в области сохранения биологического разнообразия и разработаны в соответствии с:

- Лесной кодекс Российской Федерации - принят 04.12.2006 № 200-ФЗ (в редакции Федерального закона от 24.04.2020 № 147-ФЗ, от 31.07.2020 № 269-ФЗ, от 22.12.2020 № 454-ФЗ, от 04.02.2021 № 3-ФЗ, от 09.03.2021 № 35-ФЗ, с изменениями, внесенными Постановлением Конституционного Суда РФ от 21.04.2020 № 19-П);

- Федеральный закон РФ от 10.01.2002 № 7-ФЗ «Об охране окружающей среды» (в редакции Федерального закона от 13.07.2020 № 207-ФЗ, от 31.07.2020 № 298-ФЗ, от 08.12.2020 № 429-ФЗ, от 30.12.2020 № 494-ФЗ, от 09.03.2021 № 39-ФЗ);

- Федеральным законом от 24 апреля 1995 года № 52-ФЗ «О животном мире» (в редакции Федерального закона от 18.02.2020 № 26-ФЗ, от 24.04.2020 № 147-ФЗ, 08.12.2020 № 429-ФЗ);

- приказом Министерства природных ресурсов и экологии Российской Федерации от 01.12.2020 № 993 «Об утверждении Правил заготовки древесины и особенностей заготовки древесины в лесничествах, указанных в статье 23 Лесного кодекса Российской Федерации»;

- приказом Министерства природных ресурсов и экологии Российской Федерации от 27.06.2016 № 367 «Об утверждении Видов лесосечных работ, порядка и последовательности их проведения, Формы технологической карты лесосечных работ, Формы акта осмотра лесосеки и Порядка осмотра лесосеки»;

- приказом Министерства природных ресурсов Российской Федерации от 24 марта 2020 года № 162 «Об утверждении перечня объектов животного мира, занесенных в Красную книгу Российской Федерации»;

- приказом Минприроды России № 264 от 29.09.2017 года «Об утверждении особенностей охраны в лесах редких и находящихся под угрозой исчезновения деревьев, кустарников, лиан, иных лесных растений, занесенных в Красную книгу Российской Федерации или Красные книги субъектов Российской Федерации»;

- постановлением администрации Владимирской области от 22 августа 2017 года № 707 «Об утверждении перечней объектов животного и растительного мира, занесенных в Красную книгу Владимирской области и включенных в приложения к Красной книге Владимирской области».

Рекомендации предназначены для сохранения объектов биоразнообразия в границах лесосек при выполнении следующих этапов работ:

- отвода и таксации лесосеки;
- составления технологической карты;
- разработки лесосеки.

Выявление объектов биоразнообразия при отводе лесосек

При отводе лесосек для заготовки древесины по сплошным рубкам в эксплуатационную площадь лесосек не включаются объекты биоразнообразия площадью более 0,1 га.

Отграничение семенных групп, куртин и полос, а также выделов с невыраженными естественными границами (приспевающие лесные насаждения, природные объекты, подлежащие сохранению, объекты биоразнообразия) производится с помощью отметки (яркая лента, скотч, краска, затески) граничных деревьев, не входящих в лесосеку.

В ходе отвода необходимо установить наличие на лесосеке объектов биоразнообразия, к которым относятся ключевые биотопы и ключевые элементы древостоя.

Ключевой биотоп - это участок леса, имеющий особое значение для сохранения биологического разнообразия (участки природных объектов, имеющих природоохранное значение).

Перечень ключевых биотопов:

- небольшие заболоченные понижения;
- участки леса вдоль временных (пересыхающих) водотоков с выраженным руслом;
- участки леса вокруг родников, мест выклинивания грунтовых вод;
- окраины болот;
- болото;
- группы деревьев редких древесных пород, произрастающих на границе их естественного ареала (липа сердцелистная, дуб высокоствольный, лиственница сибирская, сосна сибирская);
- группы старовозрастных деревьев;
- окна распада древостоя с естественным возобновлением и валежом;
- участки леса в местах норения барсуков;
- места обитания редких видов животных, растений и других организмов.

Ключевые биотопы, обнаруженные при отводе лесосеки, отграничиваются в натуре легкими затесками на коре с внешней стороны, ленточками или другими способами. Расположение ключевых биотопов отображается на плане лесосеки, эти участки относятся к неэксплуатационным или могут входить в состав семенных куртин и подлежат сохранению.

Ключевые элементы древостоя – деревья или мертвая древесина, имеющие особое значение для сохранения биологического разнообразия (отдельные ценные деревья в любом ярусе, сохраняемые в целях повышения биоразнообразия лесов).

Перечень ключевых элементов древостоя:

- старовозрастные деревья;
- деревья редких древесных пород, произрастающих на границе их естественного ареала (липа сердцелистная, дуб высокоствольный, лиственница сибирская, сосна сибирская);

- деревья пород, единично встречающиеся на лесосеке;
- деревья с гнездами и/или дуплами;
- единичные сухостойные деревья, высокие пни, не представляющие опасности при разработке лесосеки.

Ключевые элементы древостоя, обнаруженные при отводе лесосеки, обозначаются путем маркировки: легкими затесками на коре, ленточками или другими способами. Выделяются и сохраняются в границах лесосек как единичные объекты.

Заполнение раздела по сохранению биологического разнообразия в технологической карте разработки лесосеки

Ключевые биотопы, выявленные при отводе, обозначаются на схеме лесосеки в разделе 4 технологической карты как неэксплуатационные участки (НЭ). Обозначения «НЭ» и площади ключевых биотопов, выделенных, как неэксплуатационные участки, заносятся в соответствующие графы соответствующей таблицы в технологической карте.

Информация о ключевых элементах древостоя заносится в соответствующие графы таблицы в технологической карте, где указывается количество оставляемых объектов (например: 5 шт./га, не менее 5 шт./га, не более 5 шт./га, все вне технологической сети).

Информация о редких видах растений, животных и грибов, произрастающих или обитающих в ключевых биотопах и/или на ключевых элементах древостоя, заносится в соответствующие графы таблицы в технологической карте. В таблице указывается название вида, его статус (Красная книга Российской Федерации, Красная книга Владимирской области), меры по сохранению (например, «в НЭ» или «на стволах старовозрастных деревьев»).

Сохранение биоразнообразия при разработке лесосеки

При заготовке древесины в целях повышения биоразнообразия лесов на лесосеках могут сохраняться отдельные деревья в любом ярусе и их группы (ветроустойчивые старовозрастные деревья, деревья с дуплами, гнездами птиц, а также потенциально пригодные для гнездования и мест укрытия мелких животных).

Перед началом работ по разработке лесосеки необходимо ознакомить рабочих лесозаготовительной бригады с требованиями по сохранению биологического разнообразия, включенными в технологическую карту.

Если в ходе разработки лесосеки будут обнаружены ключевые биотопы и ключевые элементы древостоя, не учтенные при отводе лесосеки, их следует сохранить, внести соответствующие изменения в технологическую карту и согласовать с участковым лесничеством, и лесничеством в установленном порядке (Приложение к технологической карте).

**Нормативы и параметры объектов биологического
разнообразия и буферных зон, подлежащих сохранению
при осуществлении лесосечных работ**

N п/п	Наименование объектов биологического разнообразия	Характеристика объектов биологического разнообразия	Размеры буферных зон (при необходимости)
1	2	3	4
1	Болото	Вокруг болота выделяется буферная зона шириной не менее 20 м, оформляется как НЭ.	20 метров
2	Небольшие заболоченные понижения	Установление границ ключевого биотопа должно учитывать особенности рельефа.	-
3	Участки леса вдоль временных (пересыхающих) водотоков с выраженным руслом	Устанавливается буферная зона в виде полосы леса шириной не менее 15 м, примыкающая к временному водотоку или его безлесной пойме. Установление границ ключевого биотопа должно учитывать особенности рельефа.	15 метров
4	Участки леса вокруг родников, мест выклинивания грунтовых вод	Вокруг родников, мест выклинивания грунтовых вод устанавливается буферная зона шириной не менее 50 м. Установление границ ключевого биотопа должно учитывать особенности рельефа.	50 метров
5	Окраины болот	Устанавливается буферная зона, примыкающая к болоту, шириной не менее 50 м. Установление границ ключевого биотопа должно учитывать особенности рельефа.	50 метров
6	Группы деревьев редких древесных пород, произрастающих на границе их естественного ареала (липа сердцелистная, дуб высокоствольный, лиственница сибирская, сосна сибирская)	Сохраняются участки леса, включающие группы компактно произрастающих деревьев указанных пород шириной не более ширины пасаки. Установление границ биотопа должно учитывать расположение групп редких пород деревьев.	-
7	Группы старовозрастных деревьев	Сохраняются участки леса, включающие группы компактно произрастающих старовозрастных деревьев ветроустойчивых пород шириной не более ширины пасаки. Установление границ биотопа должно учитывать расположение групп старовозрастных деревьев.	-
8	Окна распада древостоя с естественным возобновлением и валежом	Биотоп выделяется по естественным границам участка распада древостоя.	-
9	Участки леса в местах норения барсуков	Вокруг указанных биотопов устанавливается буферная зона шириной не менее 30 м. Установление границ полос должны учитывать особенности рельефа.	30 метров
10	Места обитания	Биотоп выделяется при наличии редких видов	-

№ п/п	Наименование объектов биологического разнообразия	Характеристика объектов биологического разнообразия	Размеры буферных зон (при необходимости)
1	2	3	4
	редких видов животных, растений и других организмов	животных (и/или следов их жизнедеятельности), растений и других организмов, включенных в Красные книги Российской Федерации и Владимирской области, если нет возможности выделить соответствующее ОЗУ. Установление границ буферной зоны должно учитывать особенности биологии и экологии редких видов.	

Таблица 6.1

Критерии выделения и сохранения ключевых элементов древостоя

Название	Критерии выделения и сохранения
1	2
Старовозрастные деревья	Единичные ветроустойчивые старые деревья с грубой трещиноватой корой, возраст которых заметно превосходит средний возраст преобладающего количества деревьев этой же древесной породой.
Деревья редких древесных пород, произрастающих на границе их естественного ареала (липа сердцелистная, дуб высокоствольный, лиственница сибирская, сосна сибирская)	Сохраняются единичные деревья указанных пород вне технологической сети.
Деревья пород, единично встречающиеся на лесосеке	Вне технологической сети охраняются единичные деревья ветроустойчивых пород, на которые в формуле состава древостоя приходится менее 1 единицы.
Деревья с гнездами и/или дуплами	Сохраняются деревья с гнездами и/или дуплами вне технологической сети. При обнаружении крупных гнезд (диаметром около 1 м и более) необходимо вокруг дерева с гнездом установить буферную зону радиусом не менее 30 м.
Единичные сухостойные деревья, высокие пни, не представляющие опасности при разработке лесосеки	Сохраняются единичные сухостойные деревья и высокие пни вне технологической сети, не представляющие опасности при разработке лесосеки.

1.1.9. Характеристика существующих объектов лесной, лесоперерабатывающей инфраструктуры, объектов, не связанных с созданием лесной инфраструктуры, мероприятий по строительству, реконструкции и эксплуатации указанных объектов, предусмотренных документами территориального планирования

В целях использования, охраны, защиты, воспроизводства лесов допускается создание лесной инфраструктуры (статья 13 Лесного кодекса РФ), для переработки древесины и иных лесных ресурсов создается лесоперерабатывающая инфраструктура (статья 14 Лесного кодекса РФ) и строительство, реконструкция и эксплуатация объектов, не связанных с созданием лесной инфраструктуры (статья 21 Лесного кодекса РФ).

Перечень объектов лесной инфраструктуры для защитных лесов, эксплуатационных лесов, резервных лесов утвержден распоряжением Правительства РФ от 17.06.2012 № 1283-р.

К объектам лесной инфраструктуры в Суздальском лесничестве относятся лесные дороги, просеки, границы и прочее. Характеристика дорог приводится в таблице 7.

Общая протяженность автомобильных дорог на территории лесного фонда лесничества составляет 547 км (таблица 7), из них 546 км – лесохозяйственные дороги и 1 км – дороги общего пользования, в том числе 10 км – круглогодичного пользования. Общая протяженность дорог на 1000 га земель лесного фонда составляет 15,6 км. Лесничество имеет высокий уровень обеспеченности дорогами.

В лесничестве числится 226 га (1161 км) кварталных просек, из которых 77 га (395 км) – чистые и 149 га (766 км) – заросшие; граничных линий – 22 га (192 км), из них 7 га (65 км) – чистые и 15 га (127 км) – заросшие; противопожарных разрывов – 11 га (6 км), из них – 1 га (1 км) – чистые и 10 га (5 км) – заросшие.

Установлены мероприятия, связанные с созданием лесной инфраструктуры – рубка и расчистка кварталных просек, границ, реконструкция и строительство лених дорог. Общий объем прочих рубок составляет 66,2 га с вырубаемым ликвидным запасом 10,76 тыс. м³.

Для переработки древесины и иных лесных ресурсов создается лесоперерабатывающая инфраструктура (объекты переработки заготовленной древесины, биоэнергетические объекты и другое).

Создание лесоперерабатывающей инфраструктуры запрещается в защитных лесах.

Объекты лесоперерабатывающей инфраструктуры в лесничестве отсутствуют.

Строительство, реконструкция и эксплуатация объектов, не связанных с созданием лесной инфраструктуры, на землях лесного фонда допускаются для:

- осуществления работ по геологическому изучению недр;
- разработки месторождений полезных ископаемых;
- использования водохранилищ и иных искусственных водных объектов, а также гидротехнических сооружений и специализированных портов;
- использования линий электропередачи, линий связи, дорог, трубопроводов и других линейных объектов, а также сооружений, являющихся неотъемлемой

технологической частью указанных объектов;

- переработки древесины и иных лесных ресурсов;
- осуществления рекреационной деятельности;
- осуществления религиозной деятельности.

Перечень объектов, не связанных с созданием лесной инфраструктуры, утверждается Правительством Российской Федерации для защитных лесов, эксплуатационных лесов, резервных лесов.

Таблица 7

Характеристика путей транспорта

Виды дорог	Протяженность дорог, км						
	всего	лесохозяйственных (по типам)				лесовоз-ных	общего пользования
		I	II	III	итого		
1	2	3	4	5	6	7	8
Дороги - всего	611	9	10	591	611	-	1
в том числе:							
а) автомобильные	611	9	10	591	611	-	1
из них:							
с твердым покрытием	10	9	-	-	9	-	1
грунтовые	601	-	10	591	601	-	-
в том числе:							
круглогодичного действия	10	-	10	-	-	-	-

1.2. Виды разрешенного использования лесов на территории лесничества с распределением по кварталам

Использование лесов – воздействие на экосистемы лесного фонда и древесно-кустарниковой растительности в целях удовлетворения потребностей отраслей хозяйства и населения в различных продуктах и полезностях леса, а также при проведении в лесу работ, не связанных с ведением лесного хозяйства и лесопользованием, при строительстве и функционировании объектов и осуществлении других мероприятий различного назначения, влияющих на состояние и воспроизводство лесов.

Леса лесничества по своему целевому назначению относятся к защитным и эксплуатационным лесам (ст. 10 Лесного кодекса РФ).

Виды разрешенного использования лесов регламентируются ст. 25 Лесного кодекса РФ.

На территории лесничества, в зависимости от целевого назначения лесов, категорий защитных лесов, действующих ООПТ, особо защитных участков лесов, определены следующие виды разрешенного использования лесов:

- заготовка древесины;
- заготовка живицы;
- заготовка и сбор недревесных лесных ресурсов;
- заготовка пищевых лесных ресурсов и сбор лекарственных растений;
- осуществление видов деятельности в сфере охотничьего хозяйства;
- ведение сельского хозяйства;
- осуществление научно-исследовательской и образовательной деятельно-

сти;

- осуществление рекреационной деятельности;
- создание лесных плантаций и их эксплуатация;
- выращивание лесных плодовых, ягодных, декоративных растений, лекарственных растений;
- создание лесных питомников и их эксплуатация;
- выполнение работ по геологическому изучению недр, разработка месторождений полезных ископаемых;
- строительство и эксплуатация водохранилищ и иных искусственных водных объектов, а также гидротехнических сооружений;
- строительство, реконструкция, эксплуатация линейных объектов;
- переработка древесины и иных лесных ресурсов;
- осуществление религиозной деятельности;
- изыскательские работы.

В настоящее время неуклонно растет спрос на аренду лесных участков для осуществления рекреационной деятельности, что с учетом ставок платы делает данный вид использования лесов экономически эффективным и основным видом лесопользования и источником доходов. Леса могут использоваться для одной или нескольких целей.

Виды разрешенного использования лесов на территории Суздальского лесничества, в разрезе участков лесничеств, приведены в таблице 8.

Таблица 8

Виды разрешенного использования лесов

Вид разрешенного использования лесов	Наименование участкового лесничества	Перечень кварталов или их частей	Площадь, га
1	2	3	4
Заготовка древесины	Нерлинское, всего		13151,0
	в том числе:		
	Нерлинское	246-253, 262-271, 280-297, 306-320, 326-336, 339-348, 353-359, 363-368, 371-375, 378-390, 409, 410, 414-418	6484,0
	Урочища:		
	Спасское	1-6	890,0
	Нива	1-6	669,0
	Агроколедж	1-4	368,0
	ВНИИСХ	1-3	220,0
	Владимирское	1, 2	158,0
	Вышка	1, 2	97,0
	Коммунар	1-15	1242,0
	Кутуково	1-4	295,0
	Новосельское	1-4	363,0
	Племзавод	1-4	287,0
	Порецкое	1	36,0
	Раменское	1-3	187,0
	Сновицы	1-10	713,0
	Суздальские зори	1, 2	81,0
Стародворское	1-3	113,0	
Волготранс	1, 2	203,0	

Вид разрешенного использования лесов	Наименование участкового лесничества	Перечень кварталов или их частей	Площадь, га
1	2	3	4
	Леса г. Владимир	1-7	745,0
	Печугское	73-77, 95-102, 121, 129, 148-153, 165-178, 196-207, 219-226, 239-245, 254-261, 272-279, 298-305, 321-325, 337, 338, 349-352, 360-362, 369, 370, 376, 377, 411, 412	6807,0
	Торчинское, всего		15166,0
	в том числе:		
	Торчинское	1-72, 78-94, 103-120, 130-147, 154-164, 179-195, 208-218, 227-238, 391-408, 413	10954,0
	Урочища:		
	Суздальское	1-17	1228,0
	Гавриловское	1	40,0
	Клементьево	1-10	864,0
	Нерль	1-3	315,0
Торчинское	1-16	1765,0	
Итого по виду использования лесов			35124,0
Заготовка живицы	Нерлинское	253, 263-268, 288-296, 312-320, 328, 329, 332-336, 340-342, 354, 355, 358, 359, 364, 366-368, 373-375	2419,0
	Печугское	73-77, 95-102, 121-129, 148, 153, 168-173, 177, 178, 198-204, 207, 219-226, 242-245, 256-261, 273-279, 301-305, 321, 325, 337, 350-352, 360-362, 369, 370, 376, 377, 411, 412	4882,0
	Торчинское, всего		7561,2
	в том числе:		
	Торчинское	10, 23, 24, 36-40, 53-58, 71, 72, 78-80, 93, 94, 103-106, 119, 120, 130-136, 140, 146, 147, 154-163, 180-195, 208, 211-218, 227, 228, 234-237, 391-396, 398, 400-402, 413, 397ч, 399ч, 403ч, 404ч	5386,5
	Урочища:		
	Суздальское	3ч, 4ч, 6ч, 7ч, 10ч, 11-13, 16, 17	776,0
Торчинское	5, 7, 3ч, 4ч, 6ч, 8ч, 9ч, 10ч, 11ч, 12ч, 13ч, 14ч, 15ч, 16ч	1398,7	
Итого по виду использования лесов			14862,2
Заготовка и сбор недревесных лесных ресурсов	Нерлинское, всего		13151,0
	в том числе:		
	Нерлинское	246-253, 262-271, 280-297, 306-320, 326-336, 339-348, 353-359, 363-368, 371-375, 378-390, 409, 410, 414-418	6484,0
	Урочища:		
	Спасское	1-6	890,0
Нива	1-6	669,0	

Вид разрешенного использования лесов	Наименование участкового лесничества	Перечень кварталов или их частей	Площадь, га
1	2	3	4
	Агроколледж	1-4	368,0
	ВНИИСХ	1-3	220,0
	Владимирское	1, 2	158,0
	Вышка	1, 2	97,0
	Коммунар	1-15	1242,0
	Кутуково	1-4	295,0
	Новосельское	1-4	363,0
	Племзавод	1-4	287,0
	Порецкое	1	36,0
	Раменское	1-3	187,0
	Сновицы	1-10	713,0
	Суздальские зори	1,2	81,0
	Стародворское	1-3	113,0
	Волготранс	1, 2	203,0
	Леса г.Владимир	1-7	745,0
	Печугское	73-77, 95-102, 121, 129, 148-153, 165-178, 196-207, 219-226, 239-245, 254-261, 272-279, 298-305, 321-325, 337, 338, 349-352, 360-362, 369, 370, 376, 377, 411, 412	6807,0
	Торчинское, всего		10726,7
	в том числе:		
	Торчинское	10, 23, 24, 36-40, 53-58, 71, 72, 78-80, 93, 94, 103-106, 119-407	6574,0
	Урочища:		
Суздальское	1-17	1228,0	
Гавриловское	1	40,0	
Клементьево	1-10	864,0	
Нерль	1-3	315,0	
Торчинское	1-9, 10ч, 11-16	1705,7	
Итого по виду использования лесов			30684,7
Заготовка пищевых лесных ресурсов и сбор лекарственных растений	Нерлинское, всего		13151,0
	в том числе:		
	Нерлинское	246-253, 262-271, 280-297, 306-320, 326-336, 339-348, 353-359, 363-368, 371-375, 378-390, 409, 410, 414-418	6484,0
	Урочища:		
	Спасское	1-6	890,0
	Нива	1-6	669,0
	Агроколледж	1-4	368,0
	ВНИИСХ	1-3	220,0
	Владимирское	1, 2	158,0
	Вышка	1, 2	97,0
	Коммунар	1-15	1242,0
	Кутуково	1-4	295,0
	Новосельское	1-4	363,0
	Племзавод	1-4	287,0
	Порецкое	1	36,0
	Раменское	1-3	187,0

Вид разрешенного использования лесов	Наименование участкового лесничества	Перечень кварталов или их частей	Площадь, га
1	2	3	4
	Сновицы	1-10	713,0
	Суздальские зори	1, 2	81,0
	Стародворское	1-3	113,0
	Волготранс	1,2	203,0
	Леса г. Владимир	1-7	745,0
	Печугское	73-77, 95-102, 121, 129, 148-153, 165-178, 196-207, 219-226, 239-245, 254-261, 272-279, 298-305, 321-325, 337, 338, 349-352, 360-362, 369, 370, 376, 377, 411, 412	6807,0
	Торчинское, всего		10726,7
	в том числе:		
	Торчинское	10, 23, 24, 36-40, 53-58, 71, 72, 78-80, 93, 94, 103-106, 119-407	6574,0
	Урочища:		
	Суздальское	1-17	1228,0
	Гавриловское	1	40,0
	Клементьево	1-10	864,0
	Нерль	1-3	315,0
Торчинское	1-9, 10ч, 11-16	1705,7	
Итого по виду использования лесов			30684,7
Осуществление видов деятельности в сфере охотничьего хозяйства	Нерлинское, всего		10452,0
	в том числе:		
	Нерлинское	246-253, 263-271, 288-297, 312-320, 328-336, 340-348, 353-359, 363-368, 371-375, 380, 382, 409, 410, 414	4530,0
	Урочища:		
	Спасское	1-6	890,0
	Нива	1-6	669,0
	Агроколледж	1-4	368,0
	ВНИИСХ	1-3	220,0
	Владимирское	1, 2	158,0
	Вышка	1, 2	97,0
	Коммунар	1-15	1242,0
	Кутуково	1-4	295,0
	Новосельское	1-4	363,0
	Племзавод	1-4	287,0
	Порецкое	1	36,0
	Раменское	1-3	187,0
	Сновицы	1-10	713,0
	Суздальские зори	1, 2	81,0
	Стародворское	1-3	113,0
	Волготранс	1,2	203,0
	Печугское	73-77, 95-102, 121-129, 148-153, 165-178, 196-207, 219-226, 239-245, 254-261, 273-7 279,298-305, 321-325, 337, 338, 349-352, 360-362, 369, 370, 376, 377, 411, 412	6807,0
	Торчинское, всего		15166,0

Вид разрешенного использования лесов	Наименование участка лесничества	Перечень кварталов или их частей	Площадь, га
1	2	3	4
	в том числе:		
	Торчинское	1-72, 78-94, 103-120, 130-147, 154-164, 179-195, 208-218, 227-238, 391-408, 413	10954,0
	Урочища:		
	Суздальское	1-17	1228,0
	Гавриловское	1	40,0
	Клементьево	1-10	864,0
	Нерль	1-3	315,0
	Торчинское	1-16	1765,0
Итого по виду использования лесов			32425,0
Ведение сельского хозяйства	Нерлинское, всего		10452,0
	в том числе:		
	Нерлинское	246-253, 263-271, 288-297, 312-320, 328-336, 340-348, 353-359, 363-368, 371-375, 380, 382, 409, 410, 414	4530,0
	Урочища:		
	Спасское	1-6	890,0
	Нива	1-6	669,0
	Агроколледж	1-4	368,0
	ВНИИСХ	1-3	220,0
	Владимирское	1, 2	158,0
	Вышка	1, 2	97,0
	Коммунар	1-15	1242,0
	Кутуково	1-4	295,0
	Новосельское	1-4	363,0
	Племзавод	1-4	287,0
	Порецкое	1	36,0
	Раменское	1-3	187,0
	Сновицы	1-10	713,0
	Суздальские зори	1, 2	81,0
	Стародворское	1-3	113,0
	Волготранс	1, 2	203,0
	Печугское	73-77, 95-102, 121-129, 148-153, 165-178, 196-207, 219-226, 239-245, 254-261, 273-279, 298-305, 321-325, 337, 338, 349-352, 360-362, 369, 370, 376, 377, 411, 412	6807,0
	Торчинское, всего		10726,7
	в том числе:		
	Торчинское	10, 23, 24, 36-40, 53-58, 71, 72, 78-80, 93, 94, 103-106, 119-407	6574,0
	Урочища:		
	Суздальское	1-17	1228,0
	Гавриловское	1	40,0
Клементьево	1-10	864,0	
Нерль	1-3	315,0	
Торчинское	1-9, 10ч, 11-16	1705,7	
Итого по виду использования лесов			27985,7

Вид разрешенного использования лесов	Наименование участкового лесничества	Перечень кварталов или их частей	Площадь, га
1	2	3	4
Осуществление научно-исследовательской деятельности, образовательной деятельности	Нерлинское, всего		13151,0
	в том числе:		
	Нерлинское		6484,0
	Урочища:		
	Спасское	1-6	890,0
	Нива	1-6	669,0
	Агроколледж	1-4	368,0
	ВНИИСХ	1-3	220,0
	Владимирское	1, 2	158,0
	Вышка	1, 2	97,0
	Коммунар	1-15	1242,0
	Кутуково	1-4	295,0
	Новосельское	1-4	363,0
	Племзавод	1-4	287,0
	Порецкое	1	36,0
	Раменское	1-3	187,0
	Сновицы	1-10	713,0
	Суздальские зори	1,2	81,0
	Стародворское	1-3	113,0
	Волготранс	1, 2	203,0
	Леса г. Владимир	1-7	745,0
	Печугское	73-77, 95-102, 121-129, 148-153, 165-178, 196-207, 219-226, 239-245, 254-261, 272-279, 298-305, 321-325, 337, 338, 349-352, 360-362, 369, 370, 376, 377, 411, 412	6807,0
	Торчинское, всего		15166,0
	в том числе:		
	Торчинское	1-72, 78-94, 103-120, 130-147, 154-164, 179-195, 208-218, 227-238, 391-408, 413	10954,0
	Урочища:		
	Суздальское	1-17	1228,0
Гавриловское	1	40,0	
Клементьево	1-10	864,0	
Нерль	1-3	315,0	
Торчинское	1-16	1765,0	
Итого по виду использования лесов			35124,0
Осуществление рекреационной деятельности	Нерлинское, всего		13151,0
	в том числе:		
	Нерлинское	246-253, 262-271, 280-297, 306-320, 326-336, 339-348, 353-359, 363-368, 371-375, 378-390, 409, 410, 414-418	6484,0
	Урочища:		
	Спасское	1-6	890,0
	Нива	1-6	669,0
	Агроколледж	1-4	368,0
	ВНИИСХ	1-3	220,0
	Владимирское	1, 2	158,0

Вид разрешенного использования лесов	Наименование участкового лесничества	Перечень кварталов или их частей	Площадь, га
1	2	3	4
	Вышка	1, 2	97,0
	Коммунар	1-15	1242,0
	Кутуково	1-4	295,0
	Новосельское	1-4	363,0
	Племзавод	1-4	287,0
	Порецкое	1	36,0
	Раменское	1-3	187,0
	Сновицы	1-10	713,0
	Суздальские зори	1, 2	81,0
	Стародворское	1-3	113,0
	Волготранс	1, 2	203,0
	Леса г. Владимир	1-7	745,0
	Печугское	73-77, 95-102, 121, 129, 148-153, 165-178, 196-207, 219-226, 239-245, 254-261, 272-279, 298-305, 321-325, 337, 338, 349-352, 360-362, 369, 370, 376, 377, 411, 412	6807,0
	Торчинское, всего		15166,0
	в том числе:		
	Торчинское	1-72, 78-94, 103-120, 130-147, 154-164, 179-195, 208-218, 227-238, 391-408, 413	10954,0
	Урочища:		
	Суздальское	1-17	1228,0
	Гавриловское	1	40,0
	Клементьево	1-10	864,0
Нерль	1-3	315,0	
Торчинское	1-16	1765,0	
Итого по виду использования лесов			35124,0
Создание лесных плантаций и их эксплуатация	Нерлинское	253, 263-268, 288-296, 312-320, 328, 329, 332-336, 340-342, 354, 355, 358, 359, 364, 366-368, 373-375	2419,0
	Печугское	73-77, 95-102, 121-129, 148, 153, 168-173, 177, 178, 198-204, 207, 219-226, 242-245, 256-261, 273-279, 301-305, 321, 325, 337, 350-352, 360-362, 369, 370, 376, 377, 411, 412	4882,0
	Торчинское, всего		7561,2
	в том числе:		
	Торчинское	10, 23, 24, 36-40, 53-58, 71, 72, 78-80, 93, 94, 103-106, 119, 120, 130-136, 140, 146, 147, 154-163, 180-195, 208, 211-218, 227, 228, 234-237, 391-396, 398, 400-402, 413, 397ч, 399ч, 403ч, 404ч	5386,5
	Урочища:		
Суздальское	3ч, 4ч, 6ч, 7ч, 10ч, 11-13, 16, 17	776,0	

Вид разрешенного использования лесов	Наименование участкового лесничества	Перечень кварталов или их частей	Площадь, га
1	2	3	4
	Торчинское	5, 7, 3ч, 4ч, 6ч, 8ч, 9ч, 10ч, 11ч, 12ч, 13ч, 14ч, 15ч, 16ч	1398,7
Итого по виду использования лесов			14862,2
Выращивание лесных плодовых, ягодных, декоративных растений, лекарственных растений	Нерлинское, всего		13151,0
	в том числе:		
	Нерлинское	246-253, 262-271, 280-297, 306-320, 326-336, 339-348, 353-359, 363-368, 371-375, 378-390, 409, 410, 414-418	6484,0
	Урочища:		
	Спасское	1-6	890,0
	Нива	1-6	669,0
	Агроколледж	1-4	368,0
	ВНИИСХ	1-3	220,0
	Владимирское	1, 2	158,0
	Вышка	1, 2	97,0
	Коммунар	1-15	1242,0
	Кутуково	1-4	295,0
	Новосельское	1-4	363,0
	Племзавод	1-4	287,0
	Порецкое	1	36,0
	Раменское	1-3	187,0
	Сновицы	1-10	713,0
	Суздальские зори	1, 2	81,0
	Стародворское	1-3	113,0
	Волготранс	1,2	203,0
	Леса г. Владимир	1-7	745,0
	Печугское	73-77, 95-102, 121, 129, 148-153, 165-178, 196-207, 219-226, 239-245, 254-261, 272-279, 298-305, 321-325, 337, 338, 349-352, 360-362, 369, 370, 376, 377, 411, 412	6807,0
	Торчинское, всего		10726,7
	в том числе:		
	Торчинское	10, 23, 24, 36-40, 53-58, 71, 72, 78-80, 93, 94, 103-106, 119-407	6574,0
	Урочища:		
	Суздальское	1-17	1228,0
Гавриловское	1	40,0	
Клементьево	1-10	864,0	
Нерль	1-3	315,0	
Торчинское	1-9, 10ч, 11-16	1705,7	
Итого по виду использования лесов			30684,7
Создание лесных питомников и их эксплуатация	Нерлинское, всего		13151,0
	в том числе:		
	Нерлинское	246-253, 262-271, 280-297, 306-320, 326-336, 339-348, 353-359, 363-368, 371-375, 378-390, 409, 410, 414-418	6484,0
	Урочища:		

Вид разрешенного использования лесов	Наименование участкового лесничества	Перечень кварталов или их частей	Площадь, га
1	2	3	4
	Спасское	1-6	890,0
	Нива	1-6	669,0
	Агроколледж	1-4	368,0
	ВНИИСХ	1-3	220,0
	Владимирское	1, 2	158,0
	Вышка	1, 2	97,0
	Коммунар	1-15	1242,0
	Кутуково	1-4	295,0
	Новосельское	1-4	363,0
	Племзавод	1-4	287,0
	Порецкое	1	36,0
	Раменское	1-3	187,0
	Сновицы	1-10	713,0
	Суздальские зори	1, 2	81,0
	Стародворское	1-3	113,0
	Волготранс	1,2	203,0
	Леса г. Владимир	1-7	745,0
	Печугское	73-77, 95-102, 121, 129, 148-153, 165-178, 196-207, 219-226, 239-245, 254-261, 272-279, 298-305, 321-325, 337, 338, 349-352, 360-362, 369, 370, 376, 377, 411, 412	6807,0
	Торчинское, всего		10726,7
	в том числе:		
	Торчинское	10, 23, 24, 36-40, 53-58, 71, 72, 78-80, 93, 94, 103-106, 119-407	6574,0
	Урочища:		
	Суздальское	1-17	1228,0
Гавриловское	1	40,0	
Клементьево	1-10	864,0	
Нерль	1-3	315,0	
Торчинское	1-9, 10ч, 11-16	1705,7	
Итого по виду использования лесов			30684,7
Выполнение работ по геологическому изучению недр	Нерлинское, всего		13151,0
	в том числе:		
	Нерлинское	246-253, 262-271, 280-297, 306-320, 326-336, 339-348, 353-359, 363-368, 371-375, 378-390, 409, 410, 414-418	6484,0
	Урочища:		
	Спасское	1-6	890,0
	Нива	1-6	669,0
	Агроколледж	1-4	368,0
	ВНИИСХ	1-3	220,0
	Владимирское	1, 2	158,0
	Вышка	1, 2	97,0
	Коммунар	1-15	1242,0
	Кутуково	1-4	295,0
	Новосельское	1-4	363,0
	Племзавод	1-4	287,0

Вид разрешенного использования лесов	Наименование участкового лесничества	Перечень кварталов или их частей	Площадь, га
1	2	3	4
	Порецкое	1	36,0
	Раменское	1-3	187,0
	Сновицы	1-10	713,0
	Суздальские зори	1, 2	81,0
	Стародворское	1-3	113,0
	Волготранс	1,2	203,0
	Леса г. Владимир	1-7	745,0
	Печугское	73-77, 95-102, 121, 129, 148-153, 165-178, 196-207, 219-226, 239-245, 254-261, 272-279, 298-305, 321-325, 337, 338, 349-352, 360-362, 369, 370, 376, 377, 411, 412	6807,0
	Торчинское, всего		10726,7
	в том числе:		
	Торчинское	10, 23, 24, 36-40, 53-58, 71, 72, 78-80, 93, 94, 103-106, 119-407	6574,0
	Урочища:		
	Суздальское	1-17	1228,0
	Гавриловское	1	40,0
	Клементьево	1-10	864,0
	Нерль	1-3	315,0
Торчинское	1-9, 10ч, 11-16	1705,7	
Итого по виду использования лесов			30684,7
Разработка месторождений полезных ископаемых	Нерлинское, всего		10452,0
	в том числе:		
	Нерлинское	246-253, 263-271, 288-297, 312-320, 328-336, 340-348, 353-359, 363-368, 371-375, 380, 382, 409, 410, 414	4530,0
	Урочища:		
	Спасское	1-6	890,0
	Нива	1-6	669,0
	Агроколледж	1-4	368,0
	ВНИИСХ	1-3	220,0
	Владимирское	1, 2	158,0
	Вышка	1, 2	97,0
	Коммунар	1-15	1242,0
	Кутуково	1-4	295,0
	Новосельское	1-4	363,0
	Племзавод	1-4	287,0
	Порецкое	1	36,0
	Раменское	1-3	187,0
	Сновицы	1-10	713,0
	Суздальские зори	1,2	81,0
	Стародворское	1-3	113,0
	Волготранс	1, 2	203,0

Вид разрешенного использования лесов	Наименование участкового лесничества	Перечень кварталов или их частей	Площадь, га
1	2	3	4
	Печугское	73-77, 95-102, 121-129, 148-153, 165-178, 196-207, 219-226, 239-245, 254-261, 273-279, 298-305, 321-325, 337, 338, 349-352, 360-362, 369, 370, 376, 377, 411, 412	6807,0
	Торчинское, всего		10726,7
	в том числе:		
	Торчинское	10, 23, 24, 36-40, 53-58, 71, 72, 78-80, 93, 94, 103-106, 119-407	6574,0
	Урочища:		
	Суздальское	1-17	1228,0
	Гавриловское	1	40,0
	Клементьево	1-10	864,0
	Нерль	1-3	315,0
	Торчинское	1-9, 10ч, 11-16	1705,7
Итого по виду использования лесов			27985,7
Строительство и эксплуатация водохранилищ и иных искусственных водных объектов, а также гидротехнических сооружений и специализированных портов	Нерлинское, всего		13151
	в том числе:		
	Нерлинское	246-253, 262-271, 280-297, 306-320, 326-336, 339-348, 353-359, 363-368, 371-375, 378-390, 409, 410, 414-418	6484,0
	Урочища:		
	Спасское	1-6	890,0
	Нива	1-6	669,0
	Агроколледж	1-4	368,0
	ВНИИСХ	1-3	220,0
	Владимирское	1, 2	158,0
	Вышка	1, 2	97,0
	Коммунар	1-15	1242,0
	Кутуково	1-4	295,0
	Новосельское	1-4	363,0
	Племзавод	1-4	287,0
	Порецкое	1	36,0
	Раменское	1-3	187,0
	Сновицы	1-10	713,0
	Суздальские зори	1, 2	81,0
	Стародворское	1-3	113,0
	Волготранс	1,2	203,0
	Леса г. Владимир	1-7	745,0
	Печугское	73-77, 95-102, 121, 129, 148-153, 165-178, 196-207, 219-226, 239-245, 254-261, 272-279, 298-305, 321-325, 337, 338, 349-352, 360-362, 369, 370, 376, 377, 411, 412	6807,0
	Торчинское, всего		15166,0
	в том числе:		
	Торчинское	1-72, 78-94, 103-120, 130-147, 154-164, 179-195, 208-218, 227-238, 391-408, 413	10954,0

Вид разрешенного использования лесов	Наименование участкового лесничества	Перечень кварталов или их частей	Площадь, га
1	2	3	4
	Урочища:		
	Суздальское	1-17	1228,0
	Гавриловское	1	40,0
	Клементьево	1-10	864,0
	Нерль	1-3	315,0
	Торчинское	1-16	1765,0
Итого по виду использования лесов			35124,0
Строительство, реконструкция, эксплуатация линейных объектов	Нерлинское, всего		10452,0
	в том числе:		
	Нерлинское	246-253, 263-271, 288-297, 312-320, 328-336, 340-348, 353-359, 363-368, 371-375, 380, 382, 409, 410, 414	4530,0
	Урочища:		
	Спасское	1-6	890,0
	Нива	1-6	669,0
	Агроколледж	1-4	368,0
	ВНИИСХ	1-3	220,0
	Владимирское	1, 2	158,0
	Вышка	1, 2	97,0
	Коммунар	1-15	1242,0
	Кутуково	1-4	295,0
	Новосельское	1-4	363,0
	Племзавод	1-4	287,0
	Порецкое	1	36,0
	Раменское	1-3	187,0
	Сновицы	1-10	713,0
	Суздальские зори	1, 2	81,0
	Стародворское	1-3	113,0
	Волготранс	1,2	203,0
	Печугское	73-77, 95-102, 121-129, 148-153, 165-178, 196-207, 219-226, 239-245, 254-261, 273-7 279,298-305, 321-325, 337, 338, 349-352, 360-362, 369, 370, 376, 377, 411, 412	6807,0
	Торчинское, всего		15166,0
	в том числе:		
	Торчинское	1-72, 78-94, 103-120,130-147, 154-164, 179-195, 208-218, 227-238, 391-408, 413	10954,0
	Урочища:		
	Суздальское	1-17	1228,0
	Гавриловское	1	40,0
	Клементьево	1-10	864,0
Нерль	1-3	315,0	
Торчинское	1-16	1765,0	
Итого по виду использования лесов			32425,0

Вид разрешенного использования лесов	Наименование участкового лесничества	Перечень кварталов или их частей	Площадь, га
1	2	3	4
Переработка древесины и иных лесных ресурсов	Нерлинское	253, 263-268, 288-296, 312-320, 328, 329, 332-336, 340-342, 354, 355, 358, 359, 364, 366-368, 373-375	2419,0
	Печугское	73-77, 95-102, 121-129, 148, 153, 168-173, 177, 178, 198-204, 207, 219-226, 242-245, 256-261, 273-279, 301-305, 321, 325, 337, 350-352, 360-362, 369, 370, 376, 377, 411, 412	4882,0
	Торчинское, всего		7561,2
	в том числе:		
	Торчинское	10, 23, 24, 36-40, 53-58, 71, 72, 78-80, 93, 94, 103-106, 119, 120, 130-136, 140, 146, 147, 154-163, 180-195, 208, 211-218, 227, 228, 234-237, 391-396, 398, 400-402, 413, 397ч, 399ч, 403ч, 404ч	5386,5
	Урочища:		
	Суздальское	3ч, 4ч, 6ч, 7ч, 10ч, 11-13, 16, 17	776,0
Торчинское	5, 7, 3ч, 4ч, 6ч, 8ч, 9ч, 10ч, 11ч, 12ч, 13ч, 14ч, 15ч, 16ч	1398,7	
Итого по виду использования лесов			14862,2
Осуществление религиозной деятельности	Нерлинское, всего		13151
	в том числе:		
	Нерлинское	246-253, 262-271, 280-297, 306-320, 326-336, 339-348, 353-359, 363-368, 371-375, 378-390, 409, 410, 414-418	6484,0
	Урочища:		
	Спасское	1-6	890,0
	Нива	1-6	669,0
	Агроколледж	1-4	368,0
	ВНИИСХ	1-3	220,0
	Владимирское	1, 2	158,0
	Вышка	1, 2	97,0
	Коммунар	1-15	1242,0
	Кутуково	1-4	295,0
	Новосельское	1-4	363,0
	Племзавод	1-4	287,0
	Порецкое	1	36,0
	Раменское	1-3	187,0
	Сновицы	1-10	713,0
Суздальские зори	1, 2	81,0	
Стародворское	1-3	113,0	
Волготранс	1,2	203,0	
Леса г. Владимир	1-7	745,0	

Вид разрешенного использования лесов	Наименование участкового лесничества	Перечень кварталов или их частей	Площадь, га
1	2	3	4
	Печугское	73-77, 95-102, 121, 129, 148-153, 165-178, 196-207, 219-226, 239-245, 254-261, 272-279, 298-305, 321-325, 337, 338, 349-352, 360-362, 369, 370, 376, 377, 411, 412	6807,0
	Торчинское, всего		14067,7
	в том числе:		
	Торчинское	1-12, 13ч, 14ч, 15ч, 16ч, 17-24, 25ч, 26ч, 27ч, 30ч, 31ч, 32ч, 33ч, 34ч, 35-40, 41ч, 42ч, 43,ч 44ч, 45ч, 47ч, 48ч, 49ч, 50ч, 51ч, 52ч, 53-59, 60ч, 61ч, 62ч, 63ч, 64ч, 65ч, 66ч, 67ч, 68ч, 69ч, 70ч, 71-83, 84ч, 85ч, 86ч, 87ч, 88-90, 91ч, 92ч, 93, 94, 103-120, 130-147, 154-164, 179-195, 208-218, 227-238, 391-408, 413	9916,4
	Урочища:		
	Суздальское	1-17	1228,0
	Гавриловское	1	40,0
	Клементьево	1-10	864,0
	Нерль	1-3	315,0
	Торчинское	1-9, 10ч, 11-16	1705,7
Итого по виду использования лесов			34025,7
Изыскательские работы	Нерлинское, всего		13151,0
	в том числе:		
	Нерлинское	246-253, 262-271, 280-297, 306-320, 326-336, 339-348, 353-359, 363-368, 371-375, 378-390,409, 410, 414-418	6484,0
	Урочища:		
	Спасское	1-6	890,0
	Нива	1-6	669,0
	Агроколледж	1-4	368,0
	ВНИИСХ	1-3	220,0
	Владимирское	1, 2	158,0
	Вьшка	1, 2	97,0
	Коммунар	1-15	1242,0
	Кутуково	1-4	295,0
	Новосельское	1-4	363,0
	Племзавод	1-4	287,0
	Порецкое	1	36,0
	Раменское	1-3	187,0
	Сновицы	1-10	713,0
	Суздальские зори	1, 2	81,0
	Стародворское	1-3	113,0
	Волготранс	1,2	203,0
Леса г. Владимир	1-7	745,0	

Вид разрешенного использования лесов	Наименование участкового лесничества	Перечень кварталов или их частей	Площадь, га
1	2	3	4
	Печугское	73-77, 95-102, 121-129, 148-153, 165-178, 196-207, 219-226, 239-245, 254-261, 272-279, 298-305, 321-325, 337, 338, 349-352, 360-362, 369, 370, 376, 377, 411, 412	6807,0
	Торчинское, всего		15166,0
	в том числе:		
	Торчинское	1-72, 78-94, 103-120, 130-147, 154-164, 179-195, 208-218, 227-238, 391-408, 413	10954,0
	Урочища:		
	Суздальское	1-17	1228,0
	Гавриловское	1	40,0
	Клементьево	1-10	864,0
	Нерль	1-3	315,0
	Торчинское	1-16	1765,0
Итого по виду использования лесов			35124,0

* Осуществление видов деятельности в сфере охотничьего хозяйства, запрещается в лесах, расположенных в зеленых зонах, если осуществление указанного вида деятельности влечет за собой проведение рубок лесных насаждений или создание объектов охотничьей инфраструктуры.

** В соответствии с Лесным кодексом РФ в лесах, расположенных в зеленых зонах, запрещается ведение сельского хозяйства за исключением сенокосения и пчеловодства, а также возведение изгородей в целях сенокосения и пчеловодства.

*** Без создания на территории ООПТ регионального значения объектов нелесной инфраструктуры.

**** На территории ООПТ регионального значения возможна при наличии законодательных условий.

Глава 2. Нормативы, параметры и сроки использования лесов, нормативы по охране, защите и воспроизводству лесов

2.1. Нормативы, параметры и сроки использования лесов для заготовки древесины

Заготовка древесины осуществляется гражданами и юридическими лицами на основании договоров аренды в соответствии с лесохозяйственным регламентом Суздальского лесничества, Лесным планом Владимирской области, а также проектом освоения на лесном участке, предоставленном в аренду.

Согласно приказа Министерства природных ресурсов и экологии РФ от 01.12.2020 № 993 «Об утверждении Правил заготовки древесины и особенностей заготовки древесины в лесничествах, указанных в статье 23 Лесного кодекса Российской Федерации», для заготовки древесины допускается осуществление рубок:

- спелых, перестойных лесных насаждений (сплошные и выборочные рубки);
- средневозрастных, приспевающих, спелых, перестойных лесных насаждений, при вырубке погибших и поврежденных лесных насаждений (санитарные рубки);
- при уходе за лесами (рубки ухода за лесами);
- при рубке лесных насаждений на лесных участках, предназначенных для строительства, реконструкции и эксплуатации объектов, предусмотренных статьями 13, 14 и 21 Лесного кодекса Российской Федерации, в том числе для раз рубки, расчистки квартальных, граничных просек, визиров, строительства, ремонта, эксплуатации лесохозяйственных и противопожарных дорог, устройства противопожарных разрывов и т.п. (прочие рубки).

Заготовка древесины осуществляется в пределах расчетной лесосеки лесничества по видам целевого назначения лесов, категориям рубок, хозяйствам и преобладающим породам.

Сплошные рубки спелых, перестойных лесных насаждений осуществляются в эксплуатационных и защитных лесах.

В соответствии с ч. 5.1 ст. 21 Лесного кодекса Российской Федерации в защитных лесах сплошные рубки осуществляются только в случаях, если выборочные рубки не обеспечивают замену лесных насаждений, утрачивающих свои средообразующие, водоохранные, санитарно-гигиенические, оздоровительные и иные полезные функции. К данным насаждениям отнесены перестойные осинники и березняки, а также спелые и перестойные ельники (полнота 0,3-0,5), ранее пройденные рубками.

Выборочные рубки спелых, перестойных лесных насаждений допускаются в защитных лесах, если иное не предусмотрено законодательством Российской Федерации.

Рубки ухода за лесами, санитарные рубки и прочие рубки осуществляются в защитных и эксплуатационных лесах. Древесина, заготовленная арендатором, использующим леса в целях заготовки древесины, при прочих рубках, включается в расчет установленного размера заготовки древесины на арендованном лесном участке.

Запрещается заготовка древесины с нарушением возрастов рубок.

Для заготовки древесины используются в первую очередь лесные насаждения, которые требуют рубки по их состоянию (поврежденных пожарами, ветром, снегом, вредными организмами и в результате других негативных воздействий), а также расположенные на лесных участках, имеющих недорубы прошлых лет, лесные насаждения, вышедшие из подсочки, перестойные лесные насаждения.

При заготовке древесины:

- не допускается использование русел рек и ручьев в качестве трасс волоков и лесных дорог;

- не допускается повреждение лесных насаждений, растительного покрова и почв за пределами лесосек, захламление лесов промышленными и иными отходами;

- требуется сохранять и приводить в надлежащее состояние нарушенные дороги, мосты и просеки, а также осушительную сеть, дорожные, гидролесомелиоративные и другие сооружения, водотоки, ручьи, реки;

- требуется производить снос возведённых построек, сооружений, установок и приспособлений, рекультивацию занятых ими земель в течение 6 месяцев после окончания вывоза древесины с лесосеки;

- запрещается оставление деревьев, предназначенных для рубки, недорубов (за исключением оставления на лесосеках компактных участков лесных насаждений, не начатых рубкой, площадью не менее 10 процентов от площади лесосеки), а также завалов и срубленных зависших деревьев, уничтожение подраста и молодняка, подлежащего сохранению;

- запрещается уничтожение или повреждение граничных, квартальных, лесосечных и других столбов и знаков, клейм и номеров на деревьях и пнях;

- запрещается рубка и повреждение деревьев, не предназначенных для рубки и подлежащих сохранению, в том числе источников обсеменения и плюсовых деревьев, за исключением погибших.

При заготовке древесины подлежат сохранению особи видов, занесенных в Красную книгу Российской Федерации, в Красную книгу Владимирской области, а также места их обитания.

В целях повышения биоразнообразия лесов могут сохраняться отдельные ценные деревья в любом ярусе, если это не создает препятствий для последующего лесовосстановления.

В целях заготовки древесины проводится отвод части площади лесного участка, предназначенного в рубку (лесосека), а также таксации лесосеки, при которой определяются качественные характеристики лесных насаждений.

2.1.1. Размер расчетной лесосеки для заготовки древесины при осуществлении рубок спелых и перестойных лесных насаждений

Исчисление расчетной лесосеки произведено для эксплуатационных и защитных лесов по хозяйствам (хвойному, твердолиственному и мягколиственному) с распределением общего объема допустимого ежегодного изъятия древесины для каждого хозяйства по преобладающим породам в соответствии с приказом Рослесхоза от 27.05.2011 г. № 191 «Об утверждении порядка исчисления расчетной лесосеки».

Расчетная лесосека определяет допустимый ежегодный объем изъятия древесины в эксплуатационных и защитных лесах, обеспечивающий многоцелевое, рациональное, непрерывное, неистощительное использование лесов, исходя из установленных возрастов рубок, сохранение биологического разнообразия, водохозяйственных, защитных и иных полезных свойств лесов.

Приведенный размер расчетной лесосеки рассчитан на основании данных государственного лесного реестра.

В таблицах 9.1 и 9.2 приведены сведения по ежегодному допустимому объему изъятия древесины при выборочных и сплошных рубках спелых и перестойных лесных насаждениях в разрезе Суздальского лесничества.

Таблица 9

Расчётная лесосека по выборочным рубкам спелых и перестойных лесных насаждений на срок действия лесохозяйственного регламента

Показатели	Всего	
	Площадь, га	Запас, тыс. м ³
1	2	3
Защитные леса Хозяйство – хвойное Преобладающая порода - Сосна		
Всего включено в расчет	36	9,00
Средний процент выборки от общего запаса		25
Запас, вырубаемый за один приём		2,28
Средний период повторяемости, лет		20
Ежегодная расчетная лесосека:		
корневой	2	0,12
ликвид		0,11
деловая		0,09
Итого по хвойным		
Всего включено в расчет	36	9,00
Средний процент выборки от общего запаса		25
Запас, вырубаемый за один приём		2,28
Средний период повторяемости, лет		20
Ежегодная расчетная лесосека:		
корневой	2	0,12
ликвид		0,11
деловая		0,09
Преобладающая порода – Береза		
Всего включено в расчет	116	23,00
Средний процент выборки от общего запаса		25

Показатели	Всего	
	Площадь, га	Запас, тыс. м ³
1	2	3
Запас, вырубемый за один приём		5,73
Средний период повторяемости, лет		10
Ежегодная расчетная лесосека:		
корневой	12	0,58
ликвид		0,5
деловая		0,31
Преобладающая порода – Осина		
Всего включено в расчет	369	93,00
Средний процент выборки от общего запаса		30
Запас, вырубемый за один приём		27,87
Средний период повторяемости, лет		10
Ежегодная расчетная лесосека:		
корневой	36	2,79
ликвид		2,24
деловая		1,02
Итого мягколиственных		
Всего включено в расчет	485	116,00
Средний процент выборки от общего запаса		
Запас, вырубемый за один приём		33,6
Средний период повторяемости, лет		
Ежегодная расчетная лесосека:		
корневой	48	3,37
ликвид		2,74
деловая		1,33
Всего по лесничеству		
Всего включено в расчет	521	125,00
Средний процент выборки от общего запаса		
Запас, вырубемый за один приём		35,88
Средний период повторяемости, лет		
Ежегодная расчетная лесосека:		
корневой	50	3,49
ликвид		2,85
деловая		1,42
В том числе по категориям защитных лесов:		
<i>Леса, расположенные в 1 и 2 поясах зон санитарной охраны источников питьевого и хозяйственно-бытового водоснабжения</i>		
Хозяйство – мягколиственное		
Преобладающая порода – Береза		
Всего включено в расчет	38	7,90
Средний процент выборки от общего запаса		25
Запас, вырубемый за один приём		1,98
Средний период повторяемости, лет		10
Ежегодная расчетная лесосека:		
корневой	4	0,20
ликвид		0,17
деловая		0,11
Преобладающая порода – Осина		
Всего включено в расчет	84	24,60
Средний процент выборки от общего запаса		30
Запас, вырубемый за один приём		7,38

Показатели	Всего	
	Площадь, га	Запас, тыс. м ³
1	2	3
Средний период повторяемости, лет		10
Ежегодная расчетная лесосека:		
корневой	8	0,74
ликвид		0,59
деловая		0,27
Итого мягколиственных		
Всего включено в расчет	122	32,50
Средний процент выборки от общего запаса		
Запас, вырубаемый за один приём		9,36
Средний период повторяемости, лет		
Ежегодная расчетная лесосека:		
корневой	12	0,94
ликвид		0,76
деловая		0,38
Итого по категории защитных лесов		
Всего включено в расчет	122	32,50
Средний процент выборки от общего запаса		
Запас, вырубаемый за один приём		9,36
Средний период повторяемости, лет		
Ежегодная расчетная лесосека:		
корневой	12	0,94
ликвид		0,76
деловая		0,38
Лесопарковые зоны		
Хозяйство – мягколиственное		
Преобладающая порода – Осина		
Всего включено в расчет	81	22,40
Средний процент выборки от общего запаса		30
Запас, вырубаемый за один приём		6,72
Средний период повторяемости, лет		10
Ежегодная расчетная лесосека:		
корневой	7	0,67
ликвид		0,54
деловая		0,24
Итого по категории защитных лесов		
Всего включено в расчет	81	22,40
Средний процент выборки от общего запаса		30
Запас, вырубаемый за один приём		6,72
Средний период повторяемости, лет		10
Ежегодная расчетная лесосека:		
корневой	7	0,67
ликвид		0,54
деловая		0,24
Запретные полосы лесов, расположенные вдоль водных объектов		
Хозяйство – хвойное		
Преобладающая порода - Сосна		
Всего включено в расчет	26	7,0
Средний процент выборки от общего запаса		25
Запас, вырубаемый за один приём		1,75
Средний период повторяемости, лет		20

Показатели	Всего	
	Площадь, га	Запас, тыс. м ³
1	2	3
Ежегодная расчетная лесосека:		
корневой	1	0,09
ликвид		0,08
деловая		0,07
Хозяйство – мягколиственное Преобладающая порода – Береза		
Всего включено в расчет	78	15,0
Средний процент выборки от общего запаса		25
Запас, вырубемый за один приём		3,75
Средний период повторяемости, лет		10
Ежегодная расчетная лесосека:		
корневой	8	0,38
ликвид		0,33
деловая		0,20
Преобладающая порода – Осина		
Всего включено в расчет	97	24,0
Средний процент выборки от общего запаса		30
Запас, вырубемый за один приём		7,2
Средний период повторяемости, лет		10
Ежегодная расчетная лесосека:		
корневой	10	0,72
ликвид		0,58
деловая		0,27
Итого мягколиственных		
Всего включено в расчет	175	39,0
Средний процент выборки от общего запаса		
Запас, вырубемый за один приём		10,95
Средний период повторяемости, лет		
Ежегодная расчетная лесосека:		
корневой	18	1,10
ликвид		0,91
деловая		0,47
Итого по категории защитных лесов		
Всего включено в расчет	200	46,0
Средний процент выборки от общего запаса		
Запас, вырубемый за один приём		12,7
Средний период повторяемости, лет		
Ежегодная расчетная лесосека:		
корневой	19	1,19
ликвид		0,99
деловая		0,54
Нерестовоохранные полосы лесов Хозяйство – хвойное Преобладающая порода - Сосна		
Всего включено в расчет	10	2,0
Средний процент выборки от общего запаса		25
Запас, вырубемый за один приём		0,53
Средний период повторяемости, лет		20
Ежегодная расчетная лесосека:		
корневой	1	0,03

Показатели	Всего	
	Площадь, га	Запас, тыс. м ³
1	2	3
ликвид		0,03
деловая		0,02
Преобладающая порода – Осина		
Всего включено в расчет	107	22,0
Средний процент выборки от общего запаса		30
Запас, вырубемый за один приём		6,57
Средний период повторяемости, лет		10
Ежегодная расчетная лесосека:		
корневой	11	0,66
ликвид		0,53
деловая		0,24
Итого по категории защитных лесов		
Всего включено в расчет	117	24,0
Средний процент выборки от общего запаса		
Запас, вырубемый за один приём		7,1
Средний период повторяемости, лет		
Ежегодная расчетная лесосека:		
корневой	12	0,69
ликвид		0,56
деловая		0,26

Таблица 9.1

Расчетная лесосека по сплошным рубкам спелых и перестойных лесных насаждений в защитных лесах

Показатели	Всего	
	Площадь, га	Запас, тыс. м ³
1	2	3
Защитные леса		
Хозяйство – мягколиственное		
Преобладающая порода - Осина		
Всего включено в расчет	17	4,09
Ежегодная расчетная лесосека:		
корневой	2	0,41
ликвид		0,33
деловая		0,15
Всего по лесничеству		
Всего включено в расчет	17	4,09
Ежегодная расчетная лесосека:		
корневой	2	0,41
ликвид		0,33
деловая		0,15

В расчет допустимого ежегодного изъятия древесины по сплошным рубкам в спелых и перестойных лесных насаждениях согласно ст. 17 ч. 4 Лесного кодекса РФ включены лесные насаждения, утратившие свои средообразующие водоохраные, санитарно-гигиенические, оздоровительные и иные полезные функции, в т.ч.:

- низкополнотные ельники на влажных и сырых почвах;

- деградирующие спелые и перестойные осинники, перестойные березняки порослевых генераций.

Следует учесть, что реализация выборочных и сплошных рубок в защитных лесах, выполняющих функции защиты природных и иных объектов, может быть практически осуществлена при наличии нормативно-правовых документов, определяющих Порядок проведения данных рубок.

Таблица 10

Расчётная лесосека по сплошным рубкам спелых и перестойных лесных насаждений

Хозяйства и преобладающая порода	Покрытые лесом земли, га	В том числе по группам возраста						Запас спелых и перестойных насаждений, тыс. м ³	Средний запас на 1 га эксплуатационного фонда, м ³	Средний прирост корневой массы, тыс. м ³	Возраст рубки	Исчисленные расчётные лесосеки, га				Рекомендуемая к принятию расчётная лесосека			Число лет использования эксплуатационного фонда	Предполагаемый остаток насаждения, га			
		молодняки	средневозрастные		прислевающие	спелые и перестойные						равномерного пользования	2-я возрастная	1-я возрастная	интегральная	площадь, га	запас корневой, тыс. м ³	в ликвиде			прислевающих	спелых и перестойных	
			всего	включено в расчёт		всего	в том числе перестойные											всего		в том числе деловой			% деловой от ликвида
1	2	3	4	5	6	7	8	9	10	11	12	13	14	15	16	17	18	19	20	21	22	23	24
Сплошные рубки																							
Сосна	4346	532	1306	1306	1362	1146	0	309,7	270	9,6	81	41,0	61,1	72,1	51,4	48,4	16,4	14,4	12,5	88	24	933	1633
Ель	1960	1194	241	241	235	290	0	92,6	319	3,0	81	15,0	12,0	13,0	12,0	13,0	3,9	3,5	3,0	79	30	219	297
Дуб и/ств.	2	0	0	0	0	2	0	0,4	200		61	0,0	0,0	0,0	0,0	0,0	0,0	0,0	0,0	0	0	0	2
Липа	144	59	36	36	23	26	0	7,8	300	0,1	61	0,0	0,0	1,0	1,0	1,0	0,2	0,2	0,2	64	20	2	8
Береза	8372	1119	3298	3298	1605	2350	1055	547,1	233	19,4	61	90,1	158,3	205,9	171,2	157,3	36,3	30,8	18,2	57	20	569	2126
Ольха черная	125	0	78	78	16	31	3	6,6	213	0,3	61	1,0	1,0	2,0	1,0	1,0	0,3	0,3	0,1	48	38	0	33
Осина	1784	74	64	64	270	1376	489	382,9	278	6,4	41	33,2	45	65,1	55,2	45,0	12,8	9,8	4,3	39	29	15	681
Ольха серая	49	16	1	1	32	0	0	0	0	0,2	41	0,0	0,0	0,0	0,0	0,0	0,0	0,0	0,0	0	0	0	0
Итого по лесничеству	16638	2935	4988	4988	3520	5195	1547	1339,3	258			180,3	277,4	359,1	291,8	265,7	69,9	59	38,3	62		1738	4780
в т.ч. хвойные	6306	1726	1547	1547	1597	1436	0	402,3	280			56,0	73,1	85,1	63,4	61,4	20,3	17,9	15,5	83		1152	1930
твердолиственные	2	0	0	0	0	2	0	0,4	200			0,0	0,0	0,0	0,0	0,0	0,0	0,0	0,0	0		0	2
мягколиственные	10330	1209	3441	3441	1923	3757	1547	936,6	249			124,3	204,3	274	228,4	204,3	49,6	41,1	22,8	52		586	2848

2.1.2. Ежегодный допустимый объем изъятия древесины в средневозрастных, приспевающих, спелых, перестойных лесных насаждениях при уходе за лесами

Рубки ухода за лесами являются одним из важнейших лесохозяйственных мероприятий.

В соответствии со статьей 64 Лесного кодекса Российской Федерации уход за лесами представляет собой осуществление мероприятий, направленных на повышение продуктивности лесов, сохранение их полезных функций (рубка части деревьев, кустарников, агролесомелиоративные и иные мероприятия) (далее - рубки, проводимые в целях ухода за лесными насаждениями).

Порядок осуществления мероприятий по уходу за лесами устанавливают Правила ухода за лесами, утвержденные приказом Минприроды России от от 30.07.2020 N 534 (далее – Правила ухода за лесами).

К мероприятиям по уходу за лесами относятся рубки, проводимые в целях ухода за лесными насаждениями; агролесомелиоративные мероприятия; иные мероприятия, в том числе обновление лесных насаждений; реформирование лесных насаждений; реконструкция лесных насаждений; лесоводственно-лесозащитный уход за лесами; уход за лесовозобновлением, подростом и другими ценными компонентами насаждений (объектами ухода); рекреационно-ландшафтный уход за лесами; вспомогательные виды ухода за лесами; особые виды ухода за лесами.

Мероприятия по уходу за лесами осуществляются с учетом целевого назначения эксплуатационных лесов, категорий защитных лесов и особо защитных участков лесов.

В эксплуатационных лесах мероприятия по уходу за лесами направлены на повышение продуктивности лесов, получение высококачественной древесины и недревесных лесных ресурсов.

В эксплуатационных лесах уход ведется за целевыми древесными породами - искусственного и естественного происхождения, древесина которых наиболее востребована. Целевые древесные породы должны устанавливаться в лесном плане субъекта Российской Федерации на основании анализа структуры производства и спроса на древесину.

В защитных лесах и на особо защитных участках лесов мероприятия по уходу за лесами направлены на сохранение и восстановление средообразующих, водоохранных, защитных, санитарно-гигиенических, оздоровительных и полезных функций лесов.

Для защитных лесов и особо защитных участков лесов целевыми породами являются древесные породы, отвечающие целевому назначению защитных лесов и особо защитных участков лесов.

Рубки, проводимые в целях ухода за лесными насаждениями, должны осуществляться для достижения следующих результатов:

- улучшение возрастной структуры и породного состава лесных насаждений;
- повышение качества и устойчивости лесных насаждений;
- сохранение и усиление защитных, водоохранных, санитарно-гигиенических свойств лесных насаждений;

- поддержание и восстановление биологического разнообразия лесов;
- повышение продуктивности насаждений (их ресурсного потенциала);
- сокращение сроков выращивания технически спелой древесины;
- рациональное использование ресурсов древесины.

В зависимости от возраста лесных насаждений и целей ухода осуществляются следующие виды рубок ухода за лесами:

- рубки прореживания, направленные на создание в лесных насаждениях благоприятных условий для формирования стволов и крон лучших деревьев;

- проходные рубки, направленные на создание благоприятных условий роста лучших деревьев, увеличения их прироста, продолжения (завершения) формирования структуры насаждений;

- рубки сохранения лесных насаждений, проводимые в спелых и перестойных древостоях в целях сохранения, поддержания их в состоянии эффективного выполнения целевых функций, накопления качественной древесины, увеличения плодоношения;

- рубки обновления лесных насаждений, проводимые в перестойных древостоях, спелых и в утрачивающих целевые функции приспевающих древостоях с целью создания благоприятных условий для роста молодых перспективных деревьев, имеющих в насаждении, появляющихся в связи с содействием возобновлению леса и проведением рубок лесных насаждений, проводимых в целях ухода за лесными насаждениями;

- рубки переформирования лесных насаждений, проводимые в сформировавшихся средневозрастных и более старшего возраста древостоях с целью коренного изменения их состава, структуры, строения путем регулирования соотношения составляющих насаждение элементов леса и создания благоприятных условий роста деревьев целевых пород, поколений, ярусов;

- рубки реконструкции, проводимые в целях удаления малоценных лесных насаждений или их частей для подготовки условий для проведения посадки, посева ценных лесообразующих пород, мер содействия естественному возобновлению леса;

- ландшафтные рубки, направленные на формирование, сохранение, обновление, реконструкцию лесопарковых ландшафтов и повышение их эстетической, оздоровительной ценности и устойчивости;

- рубки единичных деревьев, в том числе семенников, выполнивших свою функцию, должна осуществляться при рубках осветления, рубках прочистки, а также выполняться как отдельное мероприятие, если она не проводилась в процессе рубок осветления, рубок прочистки.

Рубки ухода за лесом должны осуществляться на основании проекта освоения лесов в соответствии с проектом ухода за лесами, который составляется лицом, осуществляющим такие рубки, а также органами государственной власти, органами местного самоуправления в пределах их полномочий, определенных в соответствии со статьями 81 - 84 Лесного кодекса.

При составлении проекта ухода за лесами должны проводиться: обследование лесного участка; обозначение на местности границ лесного участка.

Проект ухода за лесами должен содержать:

- наименование вида (видов) мероприятий по уходу за лесами в соответствии с настоящими Правилами;
- этапы и сроки проведения работ, учета и оценки их результатов;
- характеристику местоположения лесного участка (наименование лесничества (лесопарка), участкового лесничества, категорию защитных лесов, номер квартала, номер выдела, площадь лесного участка);
- характеристику лесорастительных условий лесного участка (в том числе рельефа, гидрологических условий, почвы);
- исходную характеристику насаждения до проведения мероприятий по уходу за лесами;
- основные характеристики мероприятий по уходу за лесами (интенсивность рубки, минимальную сомкнутость крон, сумму площадей сечений, объем вырубаемой древесины);
- характеристику вырубаемой части насаждения;
- описание технологий выполнения работ с указанием выполняемых технологических операций, последовательности их выполнения по элементам лесосеки (технологические полосы, волоки, технологические (погрузочные) пункты);
- проектируемую характеристику насаждения после проведения мероприятий по уходу за лесами.

За 30 дней до начала проведения в защитных лесах рубок сохранения лесных насаждений, рубок обновления лесных насаждений, рубок переформирования лесных насаждений, рубок реконструкции, ландшафтных рубок, рубок прореживания, проходных рубок, лицо, осуществляющее указанные рубки, направляет проект ухода за лесами в орган государственной власти, орган местного самоуправления для его размещения на официальном сайте соответствующего органа государственной власти, органа местного самоуправления в информационно-телекоммуникационной сети «Интернет».

При определении интенсивности рубок, проводимых в целях ухода за лесными насаждениями в молодняках, не должна учитываться вырубаемая древесина нецелевых пород, при этом не должно допускаться снижение густоты целевых древесных пород ниже значений, установленных для отнесения земель к землям, занятым лесными насаждениями, в соответствии с Правилами лесовосстановления.

Семенники, выполнившие свою функцию, единичные деревья, оставшиеся на лесосеке от вырубленного древостоя (далее - единичные деревья), если сохранение их нежелательно, должны вырубаться при первых приемах рубок, проводимых в целях ухода за лесными насаждениями. Запас древесины этих деревьев при определении интенсивности рубок, проводимых в целях ухода за лесными насаждениями, в молодняках учитываться не должен.

Рубки, проводимые в целях ухода за лесными насаждениями, в лесных насаждениях ягодниковых типов леса с целью их сохранения осуществляются преимущественно при промерзшей почве и снежном покрове.

Проведение проходных рубок должно прекращаться в лесных насаждениях хвойных, твердолиственных и мягколиственных семенного и вегетативного происхождения за один класс возраста до установленного возраста рубки.

Рубки, проводимые в целях ухода за лесными насаждениями, подразделяются по интенсивности: очень слабая - до 10%; слабая - 11-20%; умеренная - 21-30%, умеренно-высокая - 31-40%; высокая - 41-50%; очень высокая - 51-70%; исключительно высокая - 71-90% с уходом за целевыми деревьями под пологом (доля деревьев целевых пород в насаждении может быть менее 10% при достаточном количестве жизнеспособных растений).

При определении интенсивности рубок, проводимых в целях ухода за лесными насаждениями, не должна учитываться вырубаемая древесина сухостойных деревьев.

При рубках прореживания и проходных рубках в лесных насаждениях, состоящих из одной древесной породы или с незначительной примесью сопутствующих пород, полнота после рубки не должна снижаться ниже 0,7 в смешанных, а сложных по структуре - ниже 0,5.

Рубки сохранения лесных насаждений в целях поддержания на стадии зрелости (приспевающие, спелые, целевые устойчивые перестойные насаждения) в состоянии эффективного функционирования, накопления ресурсного и экологического потенциала должны проводиться слабой и очень слабой интенсивности (до 10-15% по запасу) путем удаления деревьев неудовлетворительного санитарного состояния, других нежелательных деревьев, оказывающих отрицательное влияние на лучшие, перспективные деревья. Период повторения рубок сохранения лесных насаждений должен составлять не менее 10 лет.

Мероприятия по обновлению насаждений (рубка обновления и дополняющие ее мероприятия), осуществляются с содействием естественному лесовосстановлению или с посадкой целевых древесных пород в спелых и перестойных лесных насаждениях, утрачивающих полезные функции, либо в ослабленных, теряющих устойчивость, жизнеспособность приспевающих лесных насаждениях.

При проведении рубки обновления создаются условия для успешного возобновления и развития молодых поколений целевых лесообразующих древесных пород разреживанием верхнего яруса путем удаления нежелательных деревьев.

При разреживании верхнего яруса могут применяться меры содействия естественному лесовосстановлению. В насаждениях без подроста должна осуществляться частичная вырубка верхнего яруса узкими полосами или куртинами и посадка в них растений целевых древесных пород.

В приспевающих и спелых лесных насаждениях, утрачивающих по разным причинам жизнеспособность и устойчивость тех групп типов леса, в которых разреживанием обеспечивается естественное возобновление, в том числе с проведением мер содействия, рубка обновления осуществляется интенсивностью 16-25% от запаса древесины до рубки с периодом повторения 0,4-0,6 класса возраста в насаждениях с подростом, и 0,6-1,0 класса возраста в насаждениях без подроста.

Полнота верхнего яруса после рубки в приспевающих насаждениях не должна снижаться ниже 0,7, в спелых и перестойных - ниже 0,5. После формирования под пологом молодого поколения древостоя оставшиеся перестойные деревья верхнего яруса вырубается методом равномерной или

полосной выборки с интенсивностью 30-50% от запаса верхнего яруса за 2-3 приема рубки.

В приспевающих и спелых лесных насаждениях, состоящих из нежелательных (нецелевых) мягколиственных древесных пород, рубки, проводимые в целях ухода за лесными насаждениями, должны осуществляться высокой интенсивности. В древостоях полнотой 0,8 и выше с подростом или вторым ярусом целевых пород под пологом уход за ними осуществляется путем удаления за каждую рубку, проводимую в целях ухода за лесными насаждениями, не более 1/3 деревьев первого яруса с интервалом между рубками 0,4-0,6 класса возраста. В древостоях с полнотой 0,5-0,7 рубка деревьев первого яруса при уходе за подростом или вторым ярусом осуществляется за 2 рубки, проводимые в целях ухода за лесными насаждениями, в том числе полосами, равными по ширине высоте древостоя и площадью до 0,3-0,4 га.

Мероприятия по обновлению лесных насаждений вегетативного происхождения допустимо проводить независимо от их исходной полноты и наличия молодого поколения под пологом.

Мероприятия по обновлению разновозрастных лесных насаждений должны осуществляться путем проведения рубок с интенсивностью 20-25% по запасу и периодичностью с интервалом 1,0-1,2 класса возраста.

При осуществлении мероприятий по обновлению лесных насаждений методом неравномерной выборки деревьев (площадками, полосами) ширина отдельных площадок (полос) не должна превышать высоты деревьев, а протяженность их в любом направлении не должна превышать половины протяженности участка в том же направлении. Доля их общей площади от площади всего участка должна соответствовать интенсивности рубки. Расположение площадок по площади участка со сравнительно однородным насаждением должно быть относительно равномерным с учетом принятой технологии рубок, проводимых в целях ухода за лесными насаждениями. При неравномерном групповом или куртинном расположении деревьев нежелательных пород площадки размещаются в местах наиболее интенсивного перехода деревьев в категорию нежелательных или отпада древостоя.

Мероприятия по обновлению лесных насаждений, под пологом которых нет или имеется недостаточное для формирования древостоя целевых пород количество молодых деревьев, в которых разреживание не обеспечивает естественное возобновление целевых древесных пород, осуществляются с посадкой растений целевых древесных пород под пологом разреженных до полноты 0,6 и ниже насаждений в срок не более 5 лет после рубки или на площадках и полосах в течение 1-2 лет после вырубki на них деревьев первого яруса. Последующие рубки, проводимые в целях ухода за лесными насаждениями, осуществляются на участке только после того, как на площадках или полосах сформируется сомкнутый молодняк. Подрост и подлесок нежелательных древесных пород, мешающие возобновлению и росту молодых деревьев целевых пород, должны быть вырублены.

В эксплуатационных лесах рубки переформирования средневозрастных и приспевающих лесных насаждений с первым ярусом мягколиственных или нецелевых на данном участке пород и наличием подпологового жизнеспособного поколения целевых хвойных, твердолиственных и других пород (потенциальные

ельники и потенциальные кедровники) осуществляются за 2-3 приема равномерной или чересполосной рубки с учетом состояния подпологового поколения и способности его адаптации при удалении верхнего яруса. Для сохранения недостаточно устойчивых при рубках древостоев на последний прием оставляется большая часть удаляемого древостоя (на 5-10%) и устойчивые полосы шириной не менее верхней высоты древостоя.

Одноприемные рубки переформирования лесных насаждений с полной вырубкой верхнего яруса должны проводиться на участках с низкополнотными приспевающими, реже средневозрастными мягколиственными древостоями полнотой до 0,6-0,7, в которых деревья лиственных пород достигли относительно крупных размеров, с жизнеспособным, не угнетенным (или слабо угнетенным) подростом хвойных.

Рубки переформирования лесных насаждений интенсивностью 50-60% по запасу с вырубкой наиболее крупномерных деревьев лиственного яруса и сохранением менее крупных на доращивание должны проводиться на участках со средневозрастными высокополнотными мягколиственными древостоями с угнетенным подростом или вторым ярусом хвойных пород. Вырубка первого яруса за два приема должна обеспечивать постепенную адаптацию хвойных пород к условиям после рубки и доращивание молодых тонкомерных деревьев лиственных пород до эксплуатационных размеров. Период повторяемости рубок в зависимости от состояния деревьев первого яруса и подпологового поколения леса обычно составляет от 6-10 до 15-20 лет.

Чересполосные рубки переформирования лесных насаждений с вырубкой первого яруса мягколиственных пород полосами за два приема должны вестись на участках с приспевающими среднеполнотными древостоями, с угнетенным подростом, в которых отбор деревьев по диаметру для равномерной выборки проводить нецелесообразно из-за их слабо выраженной дифференциации. Период повторяемости рубок составляет от 4-6 до 8-10 лет.

В защитных лесах в целях повышения эффективности выполнения водоохраных, защитных и полезных функций, насаждения с древостоями лиственных пород в верхнем ярусе или их преобладанием, и наличием второго яруса из хвойных деревьев, а также жизнеспособного, перспективного хвойного подроста, переформируются в целевые, с преобладанием хвойных пород (преимущественно ели) за один-два приема рубки с учетом устойчивости разреживаемого древостоя. При этом общая сомкнутость крон разреживаемого древостоя и освобождаемого из-под полога поколения хвойных не должна быть менее 0,7.

В мягколиственных неспелых лесных насаждениях с наличием под пологом достаточного для формирования древостоя количества деревьев кедра во втором ярусе рубки переформирования ведутся путем вырубкой деревьев мягколиственных пород первого яруса за один или два приема. В лесных насаждениях с полнотой до 0,6 освобождение кедра производится за один прием рубки, при полноте более 0,6 - за два приема рубки с вырубкой в первый прием 50-60% от исходного запаса древостоя.

Мероприятия по переформированию одновозрастных смешанных по составу хвойно-лиственных насаждений в разновозрастные (условно и абсолютно разновозрастные с количеством возрастных поколений леса соответственно не

менее 3-4) осуществляются за 3-4 приема рубки, проводимые в целях ухода за лесными насаждениями, интенсивностью 25-30% по запасу с периодом повторения 0,6-1,0 класса возраста. Указанные мероприятия проводятся в приспевающих насаждениях с преобладанием малоценных недолговечных мягколиственных пород, которые вырубается в первые приемы по мере их старения, при этом хвойные лесные насаждения не подлежат рубке.

В эксплуатационных лесах мероприятия по реконструкции лесных насаждений должны проводиться с целью замены малопродуктивных и низкокачественных древостоев (низкополнотных, неудовлетворительного состава, низкотоварных) древостоями целевых пород.

В защитных лесах мероприятия по реконструкции лесных насаждений должны проводиться с целью замены лесных насаждений, утрачивающих свои средообразующие, водоохранные, санитарно-гигиенические, оздоровительные и иные полезные функции, на лесные насаждения, обеспечивающие сохранение целевого назначения защитных лесов и выполняемых ими полезных функций.

Мероприятия по реконструкции лесных насаждений должны осуществляться путем полной (сплошной), частичной, а также неполной вырубке малоценного древостоя за один или несколько приемов с полным или неполным, дополняющим сохраненную часть насаждения, лесовосстановлением.

В эксплуатационных лесах нормативы мероприятий по реконструкции лесных насаждений, в том числе рубок (ширина и площадь лесосек, срок примыкания лесосек) в средневозрастных, приспевающих, спелых и перестойных малоценных лесных насаждениях должны определяться в соответствии с нормативами сплошных рубок лесных насаждений мягколиственных древесных пород, установленных Правилами заготовки древесины.

При проведении мероприятий по реконструкции молодняков площадь лесных участков, на которых проводятся рубки реконструкции, не должна ограничиваться, а лесовосстановительные мероприятия должны быть проведены в течение одного года после рубки реконструкции.

При проведении мероприятий по реконструкции лесных насаждений в защитных лесах должны применяться виды многоприемной, несплошной и неполной реконструкции. В малоценных лесных насаждениях в защитных лесах площадь участков одноприемной реконструкции не должна превышать 5 га, при двух-трехприемной реконструкции - 10 га. При этом, площадь лесосеки не должна быть больше половины реконструируемого участка, расположенного среди других участков земель, занятых лесными насаждениями, при ширине лесосеки не более 100 м и ее протяженности, равной не более одной трети реконструируемого участка.

Площадь лесосеки должна составлять не более 3 га при реконструкции малоценных лесных насаждений на участке, примыкающем к участкам земель, не занятых лесными насаждениями, а также планируемым на ближайшие 5 лет вырубкам, в лесах, расположенных на склонах крутизной свыше 6 градусов.

Проведение каждой последующей рубки реконструкции на соседних участках допускается только после того, как на примыкающих к нему участках произошло лесовосстановление лесными насаждениями ценных пород, соответствующими критериям и требованиям к молоднякам, площади которых

подлежат отнесению к землям, занятым лесными насаждениями, установленным Правилами лесовосстановления.

Лесотаксационные выделы малоценных лесных насаждений, превышающие по площади, установленные предельно допустимые размеры менее чем в 1,5 раза, расположенные среди ценных лесных насаждений, могут назначаться в рубку полностью, если это не ведет к отрицательным экологическим и иным последствиям. При необходимости проведения такого мероприятия в больших выделах или группах из нескольких выделов, занимающих большую площадь, допускается закладка двух и более участков на расстоянии, превышающем в любом направлении ширину участка не менее чем в 2-3 раза.

Рекреационно-ландшафтный уход за лесами, включающий ландшафтные рубки и дополняющие их мероприятия, направлен на формирование, сохранение, обновление и реконструкцию лесопарковых ландшафтов, повышение их эстетической, рекреационной ценности и устойчивости.

Рекреационно-ландшафтный уход за лесами должен проводиться в лесопарковых зонах, отдельных участках зеленых зон и городских лесов, используемых в рекреационных целях, а также в рекреационных зонах национальных и природных парков, на особо защитных участках лесов, имеющих рекреационное значение и других участках, фактически используемых в рекреационных целях, в вариантах мероприятий, не противоречащих основному назначению участков лесов. Ландшафтные рубки направлены на формирование устойчивых к рекреационным воздействиям лесов и лесных ландшафтов с различной степенью благоустроенности.

Для указанных целей ландшафтными рубками в совокупности с другими мерами ухода формируются открытые (поляны с единичными деревьями), полуоткрытые (участки древостоев сомкнутостью крон 0,3-0,5 с равномерным или групповым размещением деревьев по площади), закрытые (участки древостоев полнотой 0,6-1,0) рекреационные ландшафты.

Ландшафтными рубками должно обеспечиваться улучшение и сохранение целевых свойств и качества древостоев, отдельных деревьев и их групп, изменение состава, пространственного размещения деревьев по площади лесных участков; формирование опушек; разреживание подроста и подлеска.

При отборе деревьев в ландшафтную рубку должны учитываться не только их типично лесоводственные и биологические признаки, но и их эстетические качества.

К нежелательным деревьям (подлежащим рубке) относятся сухостойные, зараженные вредными организмами, с механическими повреждениями, мешающие росту лучших, а также нарушающие структуру ландшафта.

При формировании закрытых ландшафтов в молодняках и средневозрастных лесных насаждениях должны осуществляться рубки, проводимые в целях ухода за лесными насаждениями, умеренной интенсивности.

В высокополнотных средневозрастных лесных насаждениях (с полнотой 0,7 и выше) при формировании ландшафтов полуоткрытого типа ландшафтные рубки должны проводиться в несколько приемов и интенсивностью до 30-40% с интервалом между рубками 6-8 лет.

Древостой, произрастающие на слабодренированных почвах, при необходимости формирования ландшафтов полуоткрытого типа должны разреживаться интенсивностью 15-20% за несколько приемов.

При формировании полуоткрытых ландшафтов должно проводиться значительное снижение сомкнутости крон лесных насаждений (до 0,3-0,5).

Рубки сохранения сформированных ландшафтных насаждений (ландшафтов) должны осуществляться путем вырубki отдельных деревьев и кустарников, утрачивающих жизнеспособность и целевые свойства.

Мероприятия по обновлению целевых ландшафтных насаждений (ландшафтов) на стадии ослабления образующих их деревьев и кустарников с учетом степени утраты целевых свойств должны осуществляться умеренно слабой или умеренно сильной интенсивности (от 20 до 50% по запасу).

В таблице 11 приведены сведения ежегодного допустимого объема изъятия древесины при уходе за лесами по Суздальскому лесничеству.

Таблица 11

Ежегодный допустимый объем изъятия древесины в средневозрастных, приспевающих, спелых, перестойных лесных насаждениях при уходе за лесами

№ п/п	Показатель	Ед. изм	Виды ухода		Итого
			Прореживание	Проходные рубки	
1	2	3	4	5	6
Преобладающая порода - Сосна					
1.	Выявленный фонд по лесоводственным требованиям	га	140,6	650,9	791,5
		тыс. м ³	25,6	148,7	174,3
2.	Срок повторяемости	лет	10	15	
3.	Ежегодный размер пользования:				
	площадь	га	14,1	51,5	65,6
	вырубаемый запас:				
	корневой	тыс. м ³	0,9	2,63	3,53
	ликвидный	тыс. м ³	0,6	2,39	2,99
	деловой	тыс. м ³	0,5	1,96	2,46
Преобладающая порода - Ель					
1.	Выявленный фонд по лесоводственным требованиям	га	450	33,8	471,8
		тыс. м ³	56,52	2,61	59,13
2.	Срок повторяемости	лет	10	15	
3.	Ежегодный размер пользования:				
	площадь	га	44,6	2,4	47
	вырубаемый запас:				
	корневой	тыс. м ³	1,32	0,12	1,44
	ликвидный	тыс. м ³	1,12	0,12	1,24

№ п/п	Показатель	Ед. изм	Виды ухода		Итого
			Прореживание	Проходные рубки	
1	2	3	4	5	6
	деловой	тыс. м ³	0,71	0,02	0,73
Итого по хвойному хозяйству					
1.	Выявленный фонд по лесоводственным требованиям	га	590,6	684,7	1275,3
		тыс. м ³	82,12	151,31	233,43
2.	Срок повторяемости	лет			
3.	Ежегодный размер пользования:				
	площадь	га	58,7	53,9	112,6
	вырубаемый запас:				
	корневой	тыс. м ³	2,22	2,75	4,97
	ликвидный	тыс. м ³	1,72	2,51	4,23
	деловой	тыс. м ³	1,21	1,98	3,19
Преобладающая порода - Береза					
1.	Выявленный фонд по лесоводственным требованиям	га	245	170,6	415,6
		тыс. м ³	31,2	41,6	72,8
2.	Срок повторяемости	лет	10	10	
3.	Ежегодный размер пользования:				
	площадь	га	24	17,1	41,1
	вырубаемый запас:				
	корневой	тыс. м ³	0,7	0,7	1,4
	ликвидный	тыс. м ³	0,5	0,6	1,1
	деловой	тыс. м ³	0,3	0,3	0,6
Итого по мягколиственному хозяйству					
1.	Выявленный фонд по лесоводственным требованиям	га	245	170,6	415,6
		тыс. м ³	31,2	41,6	72,8
2.	Срок повторяемости	лет	10	10	
3.	Ежегодный размер пользования:				
	площадь	га	24	17,1	41,1
	вырубаемый запас:				
	корневой	тыс. м ³	0,7	0,7	1,4
	ликвидный	тыс. м ³	0,5	0,6	1,1
	деловой	тыс. м ³	0,3	0,3	0,6
Итого по лесничеству					
1.	Выявленный фонд по	га	835,6	855,3	1690,9

№ п/п	Показатель	Ед. изм	Виды ухода		Итого
			Прореживание	Проходные рубки	
1	2	3	4	5	6
	лесоводственным требованиям	тыс. м ³	113,32	182,02	306,23
2.	Срок повторяемости	лет			
3.	Ежегодный размер пользования:				
	площадь	га	82,7	62,9	145,6
	вырубаемый запас:				
	корневой	тыс. м ³	2,92	3,45	6,37
	ликвидный	тыс. м ³	2,22	3,11	5,33
	деловой	тыс. м ³	1,51	2,28	3,79

Нормативы режима рубок ухода в насаждениях основных лесообразующих пород по группам типов леса в лесном районе хвойно-широколиственных лесов при вырубке средневозрастных, приспевающих, спелых и перестойных насаждений, приводятся в таблице 12.

Таблица 12

Нормативы режима рубок ухода в насаждениях основных лесообразующих пород по группам типов леса лесничества при вырубке средневозрастных, приспевающих спелых и перестойных насаждений

Исходный состав насаждений	Группа типов леса (класс бонитета)	Рубки прореживания		Проходные рубки		Целевой состав к возрасту рубки (спелости)
		миним. полнота до ухода после ухода	интенсивность рубки, % по запасу повторяемость (лет)	миним. сомкнут. до ухода после ухода	интенсивность рубки, % по запасу повторяемость (лет)	
1	2	3	4	5	6	7
Район хвойно-широколиственных (смешанных) лесов европейской части Российской Федерации						
Сосновые насаждения						
1. Сосновые насаждения, чистые и с примесью лиственных до 2 единиц	Лишайниковый (III-IV)	0,9	15-20	0,9	10-15	8С2Б
		0,7	10-15	0,8	15-20	
	Брусничный (II-I)	0,8	20-25	0,8	15-20	(8-9)С
		0,6	10-12	0,7	15-20	(1-2)Б
	Сложный (Ia-I)	0,8	20-30	0,8	20-25	(9-10)С
		0,6	10-12	0,7	15-20	(1-+)Б
	Черничный (I-II)	0,9	20-25	0,8	15-20	(8-9)С
		0,7	10-12	0,7	15-20	(1-2)Б
Долгомошный (III)	0,9	15-20	0,9	10-15	8С2Б	
	0,7	10-15	0,8	15-20		
2. Сосново-лиственные с преобладанием сосны в составе (5-7 сосны, 3-5 лиственных)	Лишайниковый (III-IV)	0,9	20-30	0,9	15-20	(7-8)С
		0,7	10-15	0,8	15-20	(2-3)Б
	Брусничный (II-I)	0,7	30-40	0,7	25-30	(8-9)С
		0,5	10-15	0,6	15-20	(1-2)Б
	Сложный (Ia-I)	0,7	30-45	0,7	25-35	(8-10)С
		0,4	10-15	0,5	15-20	(0-2)Б
	Черничный (I-II)	0,7	30-40	0,7	25-35	(7-9)С
		0,5	10-15	0,5	15-20	(1-3)Б
Долгомошный (III)	0,8	20-30	0,8	20-25	(6-8)С	
	0,6	10-15	0,6	15-20	(2-4)Б	
2.1. Сосново-лиственные с долей сосны в составе 3-4 единицы и 6-7 лиственных	Брусничный (II-I)	0,7	30-50	0,7	25-40	(6-8)С
		0,5	10-15	0,5	15-20	(2-4)Б
	Сложный (Ia-I)	0,7	30-50	0,7	25-40	(6-9)С
		0,4	10-15	0,5	15-20	(1-4)Б
	Черничный (I-II)	0,7	30-45	0,8	25-35	(6-8)С
		0,5	10-15	0,6	15-20	(2-4)Б
	Долгомошный (III)	0,8	25-35	0,8	20-30	(5-7)С
		0,6	10-15	0,6	15-20	(3-5)Б

Исходный состав насаждений	Группа типов леса (класс бонитета)	Рубки прореживания		Проходные рубки		Целевой состав к возрасту рубки (спелости)
		миним. полнота до ухода после ухода	интенсивность рубки, % по запасу повторяемость (лет)	миним. со-мкнут. до ухода после ухода	интенсивность рубки, % по запасу повторяемость (лет)	
1	2	3	4	5	6	7
3. Лиственнососновые (лиственные более 7 единиц, сосны менее 3 единиц при достаточном количестве деревьев)	Брусничный	-	-	-	-	(5-8)С (2-5)Б
	Сложный	-	-	-	-	(6-9)С (1-4)Б
	Черничный	-	-	-	-	(5-8)С (2-5)Б
	Долгомошный	-	-	-	-	(4-7)С (3-6)Б
Еловые насаждения						
1. Еловые насаждения: чистые и с примесью лиственных до 2 единиц	Сложные (Ia-I)	0,8	15-25	0,8	15-20	8Е2Б (Ос)
		0,7	8-12	0,7	10-20	
	Черничные (I-II)	0,8	15-20	0,8	15-20	8Е2Б (Ос)
		0,7	8-10	0,7	10-20	
	Приручьевые (II-III)	0,8	15-20	0,8	15-20	(7-8)Е (2-3)Б (Ос)
		0,7	8-10	0,7	10-20	
2. Еловолиственные с преобладанием ели в составе: 5-7 ели и 3-5 лиственных	Сложные (Ia-I)	0,7	30-40	0,7	25-35	8Е2Б (Ос)
		0,5	10-12	0,6	10-15 (20)	
	Черничные (I-II)	0,7	20-35	0,7	20-30	8Е2Б (Ос)
		0,5	10-12	0,6	10-15 (20)	
	Приручьевые (II-III)	0,7	20-35	0,7	20-30	(7-8)Е (2-3)Б (Ос)
		0,6	10-12	0,6	10-15 (20)	
2.1. Еловолиственные с долей ели в составе 3-4 единицы и 6-7 лиственных	Сложные (Ia-I)	0,7	30-50	0,7	30-40	(7-8)Е (2-3)Б (Ос)
		0,5	8-12	0,5	10-15 (20)	
	Черничные (I-II)	0,7	25-35	0,7	20-30	(7-8)Е (2-3)Б (Ос)
		0,6	8-10	0,6	10-15 (20)	
	Приручьевые (II-III)	0,7	25-35	0,7	20-30	(7-8)Е (2-3)Б (Ос)
		0,6	8-10	0,6	10-15 (20)	

Исходный состав насаждений	Группа типов леса (класс бонитета)	Рубки прореживания		Проходные рубки		Целевой состав к возрасту рубки (спелости)
		миним. полнота-до ухода после ухода	интенсивность рубки, % по запасу повторяемость (лет)	миним. сомкнут.до ухода после ухода	интенсивность рубки, % по запасу повторяемость (лет)	
1	2	3	4	5	6	7
3. Лиственничные с наличием под пологом лиственных достаточного количества деревьев ели	Сложные (Ia-I)	нет огр.	нет огр.	нет огр.	нет огр.	(7-8)Е
		0,4	6-10	0,5	8-12	(2-3)Б (Ос)
	Черничные (I-II)	нет огр.	30 - 40/100	нет огр.	30 - 40/100	(7-8)Е
		0,5	8-10	0,6	8-12	(2-3)Б (Ос)
	Приручьевые (II-III)	-	-	-	-	(> 4)Е
		-	-	-	-	(< 6)Б (Ос)
Дубовые насаждения						
1. Дубовые насаждения чистые и с примесью других пород до 2 единиц	Дубравы свежие липово-лещиновые (II-I)	0,8	25-35	0,8	20-25	(8-9)Д
		0,6	10-15	0,7	15-20	(1-2)Лп, Е, др. п.
	Дубравы свежие липово-осоковые (III-II; IV)	0,8	20-35	0,8	15-20	(8-9)Д
		0,7	10-15	0,7	15-20	(1-2)Лп, Е, др. п.
	Дубравы влажные крупнотравные (II-III; I)	0,8	20-35	0,8	20-25	(8-9)Д
		0,7	10-15	0,7	15-20	(1-2)Лп, Е, др. п.
	Дубравы влажные липовые (III-IV; II)	0,8	20-30	0,8	15-20	(8-9)Д
		0,7	10-15	0,7	15-20	(1-2)Лп, Е, др. п.
	Дубравы приручейно-крупнотравные (II-III)	0,8	20-30	0,8	20-25	(8-9)Д
		0,7	10-15	0,7	15-20	(1-2)Олч., др. п.

Исходный состав насаждений	Группа типов леса (класс бонитета)	Рубки прореживания		Проходные рубки		Целевой состав к возрасту рубки (спелости)	
		миним. полнота-до ухода после ухода	интенсивность рубки, % по запасу повторяемость (лет)	миним. со-мкнут.до ухода после ухода	интенсивность рубки, % по запасу повторяемость (лет)		
1	2	3	4	5	6	7	
2. Смешанные насаждения с преобладанием дуба в составе: 5-7 единиц (с мягколист-венными и твердолист-венными породами)	Дубравы свежие липово-лещиновые (II-I)	0,7	30-40	0,8	20-35	(7-9)Д (1-3)Лп, Яс, Е	
		0,5	10-15	0,6	15-20		
	Дубравы свежие липово-осоковые (III-II; IV)	0,7	25-35	0,8	20-25	(7-8)Д (2-3)Лп, Е, др. п.	
		0,6	10-15	0,7	15-20		
	Дубравы влажные крупнотравные (II-III; I)	0,7	30-35	0,8	20-30	(7-8)Д (2-3)Лп, Е, др. п.	
		0,6	10-15	0,6	15-20		
	Дубравы влажные липовые (III-IV; II)	0,7	25-35	0,8	20-25	(7-8)Д (2-3) Лп, Е, др. п.	
		0,6	10-15	0,6	15-20		
	Дубравы приру-чейно-крупно-травные(II-III)	0,7	25-35	0,8	20-30	(7-9)Д (1-3)Олч., др. п.	
		0,6	10-15	0,7	15-20		
	2.1. Смешанные насаждения с долей дуба в составе 3-4 единицы	Дубравы свежие липово-лещиновые (II-I)	0,7	30-50	0,7	25-40	(6-8)Д (2-4)Лп, Е, др. п.
			0,5	7-12	0,6	10-15	
Дубравы свежие липово-осоковые (III-II; IV)		0,7	30-40	0,7	25-30	(6-8)Д (2-4)Лп, Е, др. п.	
		0,5	7-12	0,6	10-15		
Дубравы влажные крупнотравные (II-III; I)		0,7	30-40	0,7	25-35	(6-8)Д (2-4)Лп, Е, др. п.	
		0,5	7-12	0,6	10-15		
Дубравы влажные липовые (III-IV; II)		0,7	30-40	0,7	25-35	(6-8)Д (2-4)Лп, Е, др. п.	
		0,5	7-12	0,6	10-15		
Дубравы приру-чейно-крупно-травные(II-III)		0,7	30-50	0,7	25-40	(6-7)Д (3-4) Олч., др. п.	
		0,5	7-12	0,6	10-15		

Исходный состав насаждений	Группа типов леса (класс бонитета)	Рубки прореживания		Проходные рубки		Целевой состав к возрасту рубки (спелости)	
		миним. полнота до ухода после ухода	интенсивность рубки, % по запасу повторяемость (лет)	миним. со-мкнут. до ухода после ухода	интенсивность рубки, % по запасу повторяемость (лет)		
1	2	3	4	5	6	7	
3. Сложные насаждения с преобладанием мягколиственных и долей дуба в составе менее 3 единиц, но с достаточным количеством деревьев для формирования древостоев с преобладанием дуба	Дубравы свежие липово-лещиновые (II-I)	-	-	-	-	(5-7)Д (3-5)Др. п.	
		-	-	-	-		
	Дубравы свежие липово-осоковые (III-II; IV)	-	-	-	-	(4-7)Д (3-6)Др. п.	
		-	-	-	-		
	Дубравы влажные крупно-травные (II-III; I)	-	-	-	-	(4-7)Д (3-6)Др. п.	
		-	-	-	-		
	Дубравы влажные липовые (III-IV; II)	-	-	-	-	(4-7)Д (3-6)Др. п.	
		-	-	-	-		
	Дубравы приручейно-крупно-травные (II-III)	-	-	-	-	(4-7)Д (3-6)Олч., др. п.	
		-	-	-	-		
	Березовые насаждения						
	1. Березовые насаждения: чистые и с небольшой примесью других пород	Бруснично-вейниковые (II-I)	> 0,8	20-30	0,8	25-30	(8-10)Б (0-2)С
0,7			8-10	0,6	10-15		
Сложные мелкотравные (II-I)		> 0,8	20-30	0,8	25-30	(8-10)Б (0-2)С (Е)	
		0,7	8-10	0,6	10-15		
Чернично-мелкотравные (II-III)		> 0,8	20-30	0,8	25-30	(8-10)Б (0-2)С (Е)	
		0,7	8-10	0,6	10-15		
Долгомощные (III-IV)		> 0,8	20-25	0,8	20-25	(8-10)Б (0-2)С	
		0,7	8-10	0,6	10-15		
Сложные широколиственные (Ia-I)		> 0,8	25-35	0,8	25-35	(8-10)Б (0-2)Е (С)	
		0,7	8-10	0,6	10-15		

Исходный состав насаждений	Группа типов леса (класс бонитета)	Рубки прореживания		Проходные рубки		Целевой состав к возрасту рубки (спелости)	
		миним. полнота до ухода после ухода	интенсивность рубки, % по запасу повторяемость (лет)	миним. сокмнут. до ухода после ухода	интенсивность рубки, % по запасу повторяемость (лет)		
1	2	3	4	5	6	7	
	Чернично-широколистравные (I-II)	> 0,8	25-30	0,8	25-30	(8-10)Б (0-2)Е (С)	
		0,7	8-10	0,6	10-15		
	Приручейно-крупнолистравные (II-III)	> 0,8	20-25	0,8	20-25	(8-10)Б (0-2)Е	
		0,7	8-10	0,7	10-15		
2. Березово-осиновые насаждения, других пород	Сложные мелколистравные (II-I)	0,8	20-40	0,7	20-40	(8-10)Б (0-2)С (0+)Ос	
		0,6	10-15	0,5	10-15		
	Чернично-мелколистравные (II-III)	0,8	20-40	0,7	20-40	(8-10)Б (0-2)С (0+)Ос	
		0,6	10-15	0,5	10-15		
	Сложные широколистравные (Ia-I)	0,8	20-40	0,7	20-40	(8-10)Б (0-2) Е, С (0+)Ос	
		0,6	10-15	0,5	10-15		
	Чернично-широколистравные (I-II)	0,8	20-40	0,7	20-40	(8-10)Б (0-2)Е (0+)Ос	
		0,6	10-15	0,5	10-15		
	Приручейно-крупнолистравные (II-III)	0,8	20-30	0,7	20-30	(8-10)Б (0-2)Е (0+)Ос	
		0,7	10-15	0,6	10-15		
	3. Березово-еловые (с наличием под пологом березы достаточного количества деревьев ели - второй ярус ели или подрост)	Сложные мелколистравные (II-I)	0,8	20-35	0,7	25-35	(7-10)Б (0-3)Е II яр. (Пдр) 10Е
			0,6	10-15	0,5	10-15	
		Чернично-мелколистравные (II-III)	0,8	20-30	0,7	25-35	(7-10)Б (0-3)Е II яр. (Пдр) 10Е
			0,7	10-15	0,5	10-15	
Приручейно-крупнолистравные (II-III)		0,8	20-30	0,7	25-30	(7-10)Б (0-3)Е II яр. (Пдр) 10Е	
		0,7	10-15	0,6	10-15		

Максимальный процент интенсивности рубок приведен для насаждений сомкнутостью (полнотой) равной 1,0. При меньших показателях сомкнутости (полноты), наличии опасности резкого снижения устойчивости и неблагоприятных условиях, а также проведении ухода на участках с сетью технологических коридоров интенсивность рубки соответственно снижается.

Повышение интенсивности может допускаться при прорубке технологических коридоров на (5-7% по запасу) и необходимости удаления большого количества нежелательных деревьев, не вызывающего отрицательных последствий.

2.1.3. Ежегодный допустимый объем изъятия древесины

Формализованная составляющая нормативного расчета нормы использования лесов (расчетной лесосеки), такая как «Состав лесохозяйственных регламентов, порядок их разработки, срок их действия и порядок внесения в них изменений», утвержденный приказом Рослесхоза от 27.02.2017 г. № 72, рассматривает расчетную лесосеку как арифметическую составляющую объема заготовки древесины:

- от выборочных рубок спелых и перестойных насаждений, выполняющих функции защиты природных и иных объектов и сплошных рубок в эксплуатационных лесах;

- от рубки леса при уходе за лесами.

Кроме того, возможен размер заготовки древесины:

- при рубке погибших и поврежденных насаждений;
- при рубке лесных насаждений на лесных участках, предназначенных для строительства, реконструкции и эксплуатации объектов инфраструктуры и объектов, не связанных с лесной инфраструктурой;

- при сплошной рубке спелых и перестойных лесных насаждений в защитных лесах (ельники с полнотой 0,3-0,5; перестойные березняки и осинники).

В таблице 13 приведена расчетная лесосека (ежегодный допустимый объем изъятия древесины) при всех видах рубок по хозяйствам.

Таблица 13

Расчётная лесосека (ежегодный допустимый объём изъятия древесины) при всех видах рубок

площадь – га, запас – тыс. м³

Хозяйства	Ежегодный допустимый объём изъятия древесины														
	При рубке спелых и перестойных насаждений			При рубке лесных насаждения при уходе за лесами			При рубке поврежденных и погибших лесных насаждений			При рубке лесных насаждений на лесных участках, предназначенных для строительства, реконструкции и эксплуатации объектов лесной, лесоперерабатывающей инфраструктуры и объектов не связанных с созданием лесной инфраструктуры			ВСЕГО		
	Площадь	Запас		Площадь	Запас		Площадь	Запас		Площадь	Запас		Площадь	Запас	
		ликвидный	деловой		ликвидный	деловой		ликвидный	деловой		ликвидный	деловой		ликвидный	деловой
1	2	3	4	5	6	7	8	9	10	11	12	13	14	15	16
Хвойные	92,30	19,80	16,90	104,50	4,23	3,19	134,00	2,15	1,15	38,00	5,60	3,70	368,80	31,78	24,94
Твердолиственные	-	-	-	-	-	-	-	-	-	-	-	-	-	-	-
Мягколиственные	330,50	47,30	26,30	41,10	1,10	0,60	-	-	-	28,20	5,16	1,03	399,80	53,56	27,93
Итого	422,80	67,10	43,20	145,60	5,33	3,79	134,00	2,15	1,15	66,20	10,76	4,73	768,60	85,34	52,87

Ежегодный объём изъятия по сплошным и выборочным рубкам спелых и перестойных лесных насаждений в ликвиде составляет 67,1 тыс.м³, в том числе по хвойному хозяйству – 19,8 тыс. м³.

В виду отсутствия порядка проведения заготовки древесины в защитных лесах, в категории защитных лесов – леса, выполняющие функции защиты природных и иных объектов, в расчетную лесосеку не включены показатели заготовки древесины, связанные с рубкой спелых и перестойных лесных насаждений.

Ежегодный допустимый объем изъятия древесины при рубке поврежденных и погибших лесных насаждений определяется по состоянию.

Ежегодный допустимый объем изъятия древесины при рубке лесных насаждений на лесных участках, предназначенных для строительства и эксплуатации объектов лесной, лесоперерабатывающей инфраструктуры и объектов, не связанных с созданием лесной инфраструктуры определяется по потребности, в том числе и на основании документа территориального планирования.

* В т.ч. при рубках, связанных с созданием лесной инфраструктуры в целях охраны, защиты, воспроизводства лесов (разрубка, расчистка квартальных, граничных просек, визиров, строительство, ремонт, эксплуатация лесохозяйственных и противопожарных дорог, устройство противопожарных разрывов и т.п.).

2.1.4. Возрасты рубок

Лесное законодательство возрастными рубок лесных насаждений считает возрасты лесных насаждений, устанавливаемые для заготовки древесины определенной товарной структуры (ч.4 ст.15 Лесного кодекса РФ).

Возрасты рубки леса устанавливаются для преобладающей породы каждого хозяйства и определяют тот минимальный возраст, при котором достигается воспроизводство наибольшего количества и наилучшего качества целевого ресурса леса в расчете на 1 га в год за оборот рубок.

Возрасты рубок лесных насаждений установлены приказом Рослесхоза от 09.04.2015 г. № 105 «Об установлении возрастов рубок» и отображены в таблице 14.

Таблица 14

Возрасты рубок лесных насаждений

Виды целевого назначения лесов, в том числе категории защитных лесов	Хозсекции и входящие в них преобладающие породы	Классы бонитета	Возрасты рубок, лет
1	2	3	4
Защитные леса (кроме запретных полос лесов, расположенных вдоль водных объектов)	Сосна	все	101-120
	Ель	все	101-120
	Лиственница	все	101-120
	Пихта	все	101-120
	Дуб семенной	все	121-140
	Ясень	все	121-140
	Липа медоносная	все	81-90
	Берёза	все	71-80
	Ольха чёрная	все	71-80
	Липа	все	71-80
	Граб	все	71-80
	Дуб порослевой	все	71-80
	Тополь	все	51-60
	Осина	все	51-60
Ольха серая	все	51-60	
Эксплуатационные леса	Сосна	все	81-100

Виды целевого назначения лесов, в том числе категории защитных лесов	Хозсекции и входящие в них преобладающие породы	Классы бонитета	Возрасты рубок, лет
1	2	3	4
(только запретные полосы лесов, расположенные вдоль водных объектов)	Ель	все	81-100
	Лиственница	все	81-100
	Пихта	все	81-100
	Дуб семенной	все	101-120
	Ясень	все	101-120
	Липа медоносная	все	81-90
	Берёза	все	61-70
	Ольха чёрная	все	61-70
	Липа	все	61-70
	Граб	все	61-70
	Дуб порослевой	все	61-70
	Тополь	все	41-50
	Осина	все	41-50
Ольха серая	все	41-50	

2.1.5. Интенсивность выборки древесины с учетом полноты древостоя и состава

С учетом объема вырубаемой древесины за один прием (интенсивность рубки) выборочные рубки подразделяются на следующие виды: очень слабой интенсивности – объем вырубаемой древесины достигает 10% от общего ее запаса, слабой интенсивности – 11%-20%, умеренной интенсивности – 21%- 30%, умеренно высокой интенсивности – 31%-40%, высокой интенсивности – 41%-50%, очень высокой интенсивности – 51%-70%.

Интенсивность выборочных рубок ухода за лесами не должна превышать 50% от общего запаса древесины на лесосеке.

Интенсивность выборочных санитарных рубок определяется в зависимости от степени повреждения лесных насаждений и не должна превышать 70%.

При необходимости, вырубки лесных насаждений более 70% от общего объема древесины, назначаются в сплошные санитарные рубки.

Выборочные рубки спелых, перестойных лесных насаждений допускается проводить в отношении лесных насаждений с интенсивностью, обеспечивающей формирование из второго яруса и подроста, устойчивых лесных насаждений. В этом случае проводится вырубка части спелых и перестойных деревьев с сохранением второго яруса и подроста. Ко второму ярусу относятся часть деревьев древостоя, образующая его вертикальные структуры, высота которого составляет до 0,8 высоты первого яруса.

Отставшие в росте (старые) деревья первого яруса не относятся ко второму ярусу и подросту.

При добровольно-выборочных рубках равномерно по площади вырубаются в первую очередь поврежденные, перестойные и спелые с замедленным ростом деревья, при условии обеспечения воспроизводства древесных пород, сохранения защитных и средообразующих свойств леса. Интенсивность проведения данного

вида выборочных рубок спелых и перестойных лесных насаждений достигает 40% при снижении полноты древостоя не более чем до 0,6-0,5.

Группово-выборочные рубки ведутся на площади лесных насаждений с группово-разновозрастной структурой, при которых вырубается перестойные и спелые деревья, преимущественно группами в соответствии с их размещением по площади лесосеки и особенностями воспроизводства. Площадь групп рубки составляет от 0,01 до 0,5 гектара.

При равномерно-постепенных рубках спелый древостой одного класса возраста вырубается на лесосеке в несколько приемов путем равномерного разреживания разновозрастных древостоев с формированием в процессе рубки лесных насаждений из второго яруса и подростка предварительного или сопутствующего лесовосстановления. Равномерно-постепенные рубки также осуществляются в высоко- и среднеполнотных древостоях с угнетенным жизнеспособным подростом или вторым ярусом, в смешанных древостоях, образованных древесными породами, имеющими разный возраст спелости (хвойно-лиственных, осиново-березовых и т. п.). Полнота древостоев при первых приемах рубок снижается до 0,6-0,4. При отсутствии или недостаточном для формирования насаждений количества подростка в соответствующих условиях произрастания, в процессе равномерно-постепенных рубок, осуществляются меры содействия воспроизводству леса.

Группово-постепенные (котловинные) рубки, при которых древостой вырубается в течение двух классов возраста группами (котловинами) в несколько приемов в местах, где имеются куртины подростка (а также обеспечивается их последующее появление), проводятся в разновозрастных древостоях с групповым размещением подростка.

Вырубка спелого древостоя осуществляется постепенно вокруг групп возраста на площадях от 0,01 до 1,0 гектара (котловинами) за 3-5 приемов, проводимых в течение 30-40 лет.

Длительно-постепенные рубки проводятся в разновозрастных насаждениях в два приема с оставлением на лесосеке деревьев, не достигших возраста спелости, которые вырубятся после достижения ими эксплуатационных размеров. Интенсивность отдельных приемов составляет от 50% до 70% от общего запаса древесины и период повторения приемов рубки – через 30-40 лет.

При проведении чересполосных постепенных рубок древостой вырубается в течение одного класса возраста за 2-4 приема на чередующихся в определенном порядке полосах шириной, не превышающей высоты древостоя, и длиной до 250-300 метров. Данный вид рубки применяется в разновозрастных ветроустойчивых лесных насаждениях, произрастающих на хорошо дренированных почвах (в первую очередь мягколиственных, со вторым ярусом и подростом ценных пород). Чересполосные рубки не применяются в древостоях, теряющих устойчивость при их проведении.

Заключительный прием равномерно-постепенных, группово-постепенных (котловинных), чересполосных постепенных, длительно-постепенных рубок проводится только после формирования на лесосеке жизнеспособного сомкнутого молодняка, обеспечивающего формирование лесных насаждений.

2.1.6. Размеры лесосек

Сплошные рубки спелых, перестойный лесных насаждений осуществляются с соблюдением параметров организационно – технических элементов рубки, определенных «Правилами заготовки древесины и особенностями заготовки древесины в лесничествах, указанных в статье 23 Лесного Кодекса Российской Федерации», утвержденных приказом Минприроды России от 01.12.2020 № 993, (далее - Правила заготовки древесины) к которым относятся: площадь и ширина лесосек, количество зарубов, направление лесосеки, сроки и способы примыкания лесосек.

Предельные размеры лесосек в лесничестве по сплошным рубкам спелых и перестойных насаждений приведены в таблицах 15, 16.

Предельные размеры лесосек по хвойному хозяйству в лесничестве составляют 20 га, по мягколиственному хозяйству 25 га, по дубу семенного происхождения - 5 га.

Лесотаксационные выделы, не превышающие по площади допустимые размеры лесосек, назначаются в рубку полностью, независимо от их фактической ширины, если они не примыкают к другим выделам со спелыми древостоями. Мелкие смежные выделы могут объединяться в одну лесосеку в пределах установленных максимальных ее размеров.

Лесотаксационные выделы, расположенные среди неспелых лесных насаждений, превышающие установленные размеры лесосек менее чем в 1,5 раза, назначаются в рубку полностью.

В целях обеспечения рационального использования лесов, восстановления и поддержания естественной структуры лесных насаждений, теряющих свои средообразующие, водоохранные, санитарно-гигиенические, оздоровительные и иные полезные функции, на лесных участках, переданных в аренду для заготовки древесины, площади отдельных лесосек сплошных рубок могут быть увеличены, но не более чем в 1,5 раза.

Лесотаксационные выделы малоценных насаждений, превышающие по площади, установленные предельно допустимые размеры менее чем в 1,5 раза, расположенные среди средних, могут назначаться в реконструкцию полностью, если это не ведет к отрицательным экологическим или иным последствиям.

Параметры и форма лесосек выборочных рубок определяются размерами и конфигурацией лесотаксационных выделов с их естественными границами, если при этом не превышает предельная площадь лесосеки и не создается опасность ветровала или других отрицательных последствий.

Рубки спелых, перестойных лесных насаждений, санитарные рубки и прочие рубки осуществляются в форме выборочных и сплошных рубок.

Рубки ухода за лесами (осветления, прочистки, прореживания, проходные рубки, иные виды рубок ухода за лесами), направленные на улучшение породного состава и качества древостоев, повышение полезных функций лесов, осуществляются в форме выборочных рубок. Параметры и назначение рубок ухода за лесами определяются в соответствии с правилами ухода за лесами.

Таблица 15

**Предельные параметры основных организационно-технических элементов рубок
спелых, перестойных лесных насаждений
(Сплошные рубки в эксплуатационных лесах)**

Состав лесных насаждений по преобладающим породам	Предельная ширина лесосек, м	Предельная площадь лесосек, га	Срок примыкания, лет
1	2	3	4
Хвойно-широколиственный район европейской части Российской Федерации			
Сосна, лиственница	200	20	4
Ель, пихта	200	20	3
Дуб при семенном возобновлении	100	5	4
Дуб при порослевом возобновлении и другие твердолиственные	200	20	4
Мягколиственные	250	25	2

Таблица 16

Выборочные рубки спелых, перестойных лесных насаждений

Виды рубок	Предельная площадь лесосек, га	
	защитные леса	эксплуатационные леса
1	2	3
Хвойно-широколиственный район европейской части Российской Федерации		
добровольно-выборочные рубки	50	100
группово-выборочные рубки	25	50
длительно-постепенные рубки	20	40
равномерно-постепенные рубки	25	50
группово-постепенные рубки	15	30
чересполосные постепенные рубки	15	30

2.1.7. Сроки примыкания лесосек

Размещение лесосек в квартале или на лесном участке, отводимых в рубку в разные годы (примыкание), осуществляется с учетом срока (числа лет), по истечении которого проводится рубка на непосредственно примыкающей лесосеке.

Сроки примыкания по сплошным рубкам спелых и перестойных насаждений приведены в Приложении 6.

Во всех лесах устанавливается непосредственное примыкание лесосек сплошных рубок, как по короткой, так и по длинной стороне, а в лесах, произрастающих в поймах рек - чересполосное примыкание лесосек.

При непосредственном примыкании очередная лесосека вырубается с учетом срока примыкания следом за предыдущей лесосекой.

При чересполосном примыкании очередная лесосека размещается через полосу леса шириной, равной ширине лесосек.

Срок примыкания лесосек устанавливается, не считая года рубки, с учетом периодичности плодоношения древесных пород, обеспечения их успешного естественного лесовосстановления или условий создания лесных культур, сохранения экологических свойств лесов.

При искусственном лесовосстановлении на лесосеке или при сохранении подроста хозяйственно-ценных пород допускается установление срока примыкания по одной из сторон лесосеки 2 года.

Сроки примыкания лесосек выборочных рубок спелых, перестойных лесных насаждений при их примыкании к лесосекам сплошных рубок спелых, перестойных лесных насаждений устанавливаются такие же, как и для сплошных рубок спелых, перестойных лесных насаждений.

2.1.8. Количество зарубов

Лесосеки одного года рубки (зарубы) размещаются в установленном порядке на определенном расстоянии друг от друга в зависимости от ширины лесосеки и других условий. Количество зарубов устанавливается в расчете на 1 км стороны лесного квартала.

Направление рубки характеризуется направлением, в котором каждая последующая лесосека примыкает к предыдущей лесосеке.

Количество зарубов (лесосек) в расчете на 1 км в зависимости от установленной ширины лесосек, ветроустойчивости оставляемых полос леса устанавливается: при ширине (протяженности) лесосек до 50 м – не более 4; при ширине (протяженности) лесосек 51-150 м – не более 3; при ширине (протяженности) лесосек 151-250 м – не более 2, при ширине (протяженности) лесосек свыше 250 м – 1.

Между зарубами оставляются участки леса, равные ширине лесосек, установленной для этих насаждений.

2.1.9. Сроки повторяемости рубок

Сроки повторяемости рубок ухода за лесом в лесничестве приводятся в таблице 12 с учетом вида рубки, групп типов леса, состава лесных насаждений до рубки.

2.1.10. Методы лесовосстановления

Лесовосстановление осуществляется в целях восстановления вырубленных, погибших, поврежденных лесов в соответствии со статьей 62 Лесного кодекса Российской Федерации и обеспечивает восстановление лесных насаждений, сохранение биологического разнообразия и полезных функций лесов.

Мероприятия по лесовосстановлению планируются путем естественного, искусственного или комбинированного восстановления лесов (далее – способы

лесовосстановления) в соответствии с критериями, установленными приказом Минприроды России от 04.12.2020 № 1014 «Об утверждении Правил лесовосстановления, состава проекта лесовосстановления, порядка разработки проекта лесовосстановления и внесения в него изменений».

В состав проектируемых мероприятий по лесовосстановлению входят:

1) мероприятия по искусственному лесовосстановлению: создание лесных культур сосны обыкновенной и ели европейской;

2) мероприятия по комбинированному лесовосстановлению: посадка или посев частичных лесных культур на лесных участках с недостаточным естественным лесовосстановлением ценных пород;

3) мероприятия по естественному лесовосстановлению:

сохранение возобновившегося под пологом лесных насаждений жизнеспособного поколения основных лесных древесных пород лесных насаждений, способного образовывать в данных природно-климатических условиях новые лесные насаждения (подрост);

сохранение при проведении рубок лесных насаждений ценных лесных древесных пород жизнеспособных лесных насаждений, хорошо укоренившихся, участвующих в формировании главных лесных древесных пород, высотой более 2,5 метров (молодняк);

уход за подростом лесных насаждений ценных лесных древесных пород на площадях, не покрытых лесной растительностью;

минерализация поверхности почвы.

2.1.11. Сроки разрешенного использования лесов для заготовки древесины

Заготовка древесины представляет собой предпринимательскую деятельность, связанную с рубкой лесных насаждений, а также с вывозом из леса древесины (ч. 1 ст. 29 Лесного кодекса Российской Федерации).

Заготовка древесины осуществляется в соответствии с Правилами заготовки древесины, с Лесным планом субъекта Российской Федерации, лесохозяйственным регламентом лесничества, а также проектом освоения лесов и лесной декларацией (за исключением случаев заготовки древесины на основании договора купли-продажи лесных насаждений или указанного в части 5 статьи 19 Лесного кодекса Российской Федерации контракта).

Граждане, юридические лица осуществляют заготовку древесины на основании договора аренды лесных участков (ч. 8 ст. 29 Лесного кодекса Российской Федерации) сроком от 10 до 49 лет.

Граждане вправе заготавливать древесину для целей отопления, возведения строений и иных собственных нужд (ч. 1 ст. 30 Лесного кодекса Российской Федерации).

Граждане осуществляют заготовку древесины для собственных нужд на основании договора купли-продажи лесных насаждений (ч.4 ст. 30 Лесного кодекса Российской Федерации).

Древесина, заготовленная гражданами для собственных нужд, не может отчуждаться или переходить от одного лица к другому иными способами (ч. 4.1 ст. 30 Лесного кодекса Российской Федерации).

В случае, если федеральными законами допускается осуществление заготовки древесины федеральными государственными учреждениями, лесные участки, находящиеся в государственной собственности, могут предоставляться этим учреждениям для указанной цели в постоянное (бессрочное) пользование (ст. 29.1 Лесного кодекса РФ).

При осуществлении мероприятий по охране, защите, воспроизводству лесов государственными (муниципальными) учреждениями, бюджетными и автономными учреждениями, подведомственными федеральным органам исполнительной власти, органам исполнительной власти субъектов Российской Федерации, органам местного самоуправления, в пределах полномочий указанных органов, одновременно осуществляется продажа лесных насаждений для заготовки древесины в соответствии с Лесным кодексом РФ (ст. 19 Лесного кодекса РФ).

Рубка лесных насаждений, трелевка (транспортировка), частичная переработка, хранение, вывоз заготовленной древесины осуществляются лицом, использующим лесной участок в целях заготовки древесины, в течение 12 месяцев с даты начала декларируемого периода согласно лесной декларации. В случае заготовки древесины на основании договора купли-продажи лесных насаждений или контракта, указанного в части 5 статьи 19 Лесного кодекса РФ, рубка лесных насаждений, трелевка (транспортировка), частичная переработка, хранение, вывоз осуществляются в течение срока, установленного договором или контрактом соответственно.

Увеличение сроков рубки лесных насаждений, трелевки (транспортировки), частичной переработки, хранения, вывоза древесины допускается в случае возникновения неблагоприятных погодных условий, исключающих своевременное исполнение данных требований, подтвержденных справкой Федеральной службы по гидрометеорологии и мониторингу окружающей среды.

Срок рубки лесных насаждений, трелевки (транспортировки), частичной переработки, хранения, вывоза древесины может быть увеличен не более чем на 12 месяцев уполномоченным органом по письменному заявлению лица, использующего леса.

Согласно части 2 статьи 16 Лесного кодекса Российской Федерации для заготовки древесины, если иное не установлено Лесным кодексом Российской Федерации, допускается осуществление рубок:

- спелых, перестойных лесных насаждений;

- средневозрастных, приспевающих, спелых, перестойных лесных насаждений при вырубке погибших и поврежденных лесных насаждений, при уходе за лесами;

- лесных насаждений любого возраста на лесных участках, предназначенных для строительства, реконструкции и эксплуатации объектов, предусмотренных статьями 13,14 и 21 Лесного кодекса РФ.

Заготовка древесины осуществляется в пределах расчетной лесосеки лесничества, по видам целевого назначения лесов, хозяйствам и преобладающим породам.

Проведение рубок ухода в молодняках имеет сезонный характер.

Осветления и прочистки проводятся при облиственном состоянии деревьев в течении всего вегетационного периода, а в густых молодняках преимущественно в весенний период. В хвойных молодняках целесообразна позднеосенняя и раннезимняя рубка до образования глубокого снежного покрова.

Все рубки в пойменных леса следует проводить преимущественно в зимний период по промерзшему грунту.

2.2. Нормативы, параметры и сроки разрешённого использования лесов для заготовки живицы

Использование лесов для заготовки живицы регламентируется ст. 31 Лесного кодекса РФ и приказом Минприроды России от 09.11.2020 г. № 911 «Об утверждении правил заготовки живицы».

Таблица 17

Фонд подсочки древостоев

площадь, га

№ п/п	Показатели	Подсочка		
		целевое назначение лесов		
		защитные леса	эксплуатационные леса	итого
1	2	3	4	5
1.	Всего спелых и перестойных насаждений пригодных для подсочки:		451	451
1.1.	Из них:			
	не вовлечены в подсочку	-	451	451
	нерентабельные для подсочки	-	330	330
2.	Ежегодный объём подсочки	-	121	121

В лесном фонде Суздальского лесничества выявлено 451 га спелых и перестойных сосновых насаждений, пригодных для подсочки. Исходя из расчётной лесосеки, ежегодно в подсочке может находиться 121 га.

Все площади сосновых насаждений, пригодные для подсочки нерентабельны, т.к. они представлены мелкими, разбросанными по территории лесничества

участками, удаленных друг от друга.

Параметры и сроки подсочки приведены в таблицах 18, 19.

Таблица 18

Продолжительность проведения подсочки

Срок подсочки, лет	Период подсочки, годы с начала эксплуатации	Продолжительность подсочки, лет	Категория подсочки
1	2	3	4
15	с 1-го по 5-й	5	III
	с 6-го по 12-й	7	II
	с 13-го по 15-й	3	I
10	с 1-го по 7-й	7	II
	с 8-го по 10-й	3	I

Таблица 19

Общая ширина межкарровых ремней и количество карр на стволах деревьев для различных категорий проведения подсочки

Диаметр ствола дерева в коре на высоте 1,3 м, см	I категория		II категория		III категория	
	количество карр на стволе дерева, шт.	общая ширина межкарровых ремней, см	количество карр на стволе дерева, шт.	общая ширина межкарровых ремней, см	количество карр на стволе дерева, шт.	общая ширина межкарровых ремней, см
1	2	3	4	5	6	7
20	1	20	1	30	-	-
24	1 - 2	20	1 - 2	30	-	-
28	1 - 2	20	1 - 2	30	1	28
32	1 - 2	20	1 - 2	32	1	32
36	1 - 2	20	1 - 2	36	1	36
40	1 - 2	24	1 - 2	40	1	40
44	2	24	2	44	1	44
48	2	24	2	48	1	48
52	2	30	2	52	1	52
56	2	30	2	56	1	56
60	2	30	2	60	1	60
Более 60	2 - 3	40	2 - 3	Равна диаметру ствола дерева	2	Равна 1/2 диаметра ствола дерева

2.3. Нормативы, параметры и сроки разрешённого использования лесов для заготовки и сбора недревесных лесных ресурсов

В соответствии с частью 2 статьи 32 Лесного кодекса РФ, приказом Минприроды России от 28.07.2020 № 496 «Об утверждении Правил заготовки и сбора недревесных лесных ресурсов» к недревесным лесным ресурсам относятся пни, береста, кора деревьев и кустарников, хворост, валежник, веточный корм, еловая пихтовая, сосновая лапы, ели или деревья других хвойных пород для новогодних праздников, мох, лесная подстилка, камыш, тростник и подобные лесные ресурсы.

Заготовка и сбор недревесных лесных ресурсов должны осуществляться способами, не наносящими вреда лесу и окружающей природной среде и обеспечивающими своевременное воспроизводство их запасов.

Заготовка и сбор бересты допускаются с растущих деревьев на отведенных в рубку лесных насаждениях, за один–два года до рубки (за исключением деревьев, предназначенных для заготовки фанерного кряжа и сортиментов), а также свежесрубленных деревьев на лесосеках при проведении рубок, по согласованию с заготовителями древесины с соблюдением мер безопасности.

Заготовка и сбор бересты с растущих деревьев производится в весенне-летний и осенний периоды без повреждения луба. Заготовка бересты с сухостойных и валежных деревьев производится в течение всего года.

Запрещается рубка деревьев для заготовки и сбора бересты.

Хворостом являются срезанные тонкие стволы деревьев диаметром в комле до 4 см, а также срезанные вершины, сучья и ветви деревьев.

Веточным кормом являются ветви толщиной до 1,5 см, заготовленные из побегов лиственных (осина, липа, ива и др.) и хвойных (сосна, ель) пород и предназначенные на корм скоту.

Заготовка и сбор веточного корма, хвойных лап производятся со срубленных деревьев при проведении рубок круглогодично, в течение всего ревизионного периода.

Заготовка и сбор мха, лесной подстилки, опавших листьев, камыша, тростника и подобных лесных ресурсов производится с целью их использования в качестве вспомогательного материала для строительства, а также корма и подстилки для сельскохозяйственных животных или приготовления компоста.

Запрещается заготовка и сбор подстилки в лесах, выполняющих функции защиты природных и иных объектов.

Заготовка и сбор древесной зелени, ветвей и кустарников для веников, метел и плетения производится на лесных участках, подлежащих расчистке без сохранения подроста и насаждений (квартальные просеки, противопожарные разрывы, трассы противопожарных и лесохозяйственных дорог, сенокосы, линии электропередачи, полосы отвода автодорог, железных дорог, трубопроводов и других), а также со срубленных деревьев на лесосеках при проведении рубок.

Заготовка елей и (или) деревьев других хвойных пород для проведения новогодних праздничных мероприятий в государственных (муниципальных) учреждениях, массовых праздничных мероприятий, проводимых органами государственной власти Владимирской области и (или) органами местного самоуправле-

ния муниципальных образований Владимирской области осуществляется в соответствии с Областным законом Владимирской области «Об установлении исключительных случаев заготовки древесины и недревесных лесных ресурсов на основании договоров купли-продажи лесных насаждений во Владимирской области» от 07.12.2009г. № 165-03.

В соответствии с частью 1 статьи 11 Лесного кодекса РФ, граждане имеют право свободно и бесплатно пребывать в лесах и для собственных нужд осуществлять заготовку недревесных лесных ресурсов.

Заготовка и сбор гражданами недревесных ресурсов для собственных нужд регламентируется статьёй 33 Лесного кодекса РФ и областным законом от 11.12.2007 г. № 180-03.

Таблица 20

**Параметры разрешённого использования лесов для заготовки
недревесных лесных ресурсов**

№ п/п	Вид недревесного лесного ресурса	Ед. изм.	Ежегодный допустимый объём заготовки
1	2	3	4
1	Еловая, сосновая лапы	тонн	140
2	Хвойно-витаминная мука	тонн	42
3	Береста	тонн	164
4	Кора деревьев и кустарников (ивовое корье)	кг	не выявлено
5	Древесная зелень	тонн	985
6	Новогодняя ель	га/тыс.шт.	-

В течение ревизионного периода будет ежегодно вырубаться 105 га спелых и перестойных насаждений березы и 71 га осины, где можно рекомендовать заготовку древесной зелени.

Срок разрешённого использования лесов для заготовки и сбора недревесных лесных ресурсов в размере рассчитанного ежегодного допустимого объёма заготовки составляет 10 лет.

Расчёт заготовки недревесных лесных ресурсов производился в соответствии с «Руководством по учёту и оценке второстепенных лесных ресурсов и продуктов побочного лесопользования», 2003 г.

2.4. Нормативы, параметры и сроки разрешённого использования лесов для заготовки пищевых лесных ресурсов и сбора лекарственных растений

Использование лесов для заготовки пищевых лесных ресурсов регламентируется статьёй 34 Лесного кодекса РФ и Правилами заготовки пищевых лесных ресурсов и сбора лекарственных растений, утвержденными приказом Рослесхоза от 28.07.2020г. № 494 «Об утверждении Правил заготовки пищевых лесных ресурсов и сбора лекарственных растений».

Кроме этого, в соответствии с частью 1 ст. 11 и ст. 35 Лесного кодекса РФ и Областным законом от 11.12.2007 г. № 180-03 «О порядке заготовки и сбора гражданами недревесных лесных ресурсов, заготовки пищевых лесных ресурсов и

сбора лекарственных растений для собственных нужд на территории Владимирской области», граждане имеют право для собственных нужд осуществлять заготовку и сбор дикорастущих плодов, ягод, орехов, грибов и др. пищевых лесных ресурсов, кроме случаев, предусмотренных Лесным кодексом РФ.

Лесные участки для заготовки пищевых лесных ресурсов и сбора лекарственных растений предоставляются гражданам, юридическим лицам на основании договора аренды лесных участков сроком от 10 до 49 лет.

В соответствии с п. 11, гл. II приказа Рослесхоза от 28.07.2020 № 494 «Об утверждении Правил заготовки пищевых лесных ресурсов и сбора лекарственных растений», граждане, юридические лица, использующие леса для заготовки пищевых лесных ресурсов и сбора лекарственных растений, имеют право:

- осуществлять использование лесов в соответствии с условиями договора аренды лесного участка;
- создавать лесную инфраструктуру, в том числе лесные дороги;
- размещать на предоставленных лесных участках сушилки, грибоварни, склады и другие некапитальные строения, сооружения;
- иметь другие права, если их реализация не противоречит требованиям законодательства Российской Федерации.

В соответствии с п. 12, гл. II приказа Рослесхоза от 28.07.2020 № 494 «Об утверждении Правил заготовки пищевых лесных ресурсов и сбора лекарственных растений», граждане, юридические лица, использующие леса для заготовки пищевых лесных ресурсов и сбора лекарственных растений, обязаны:

- составлять проект освоения лесов;
- осуществлять использование лесов в соответствии с проектом освоения лесов и договором аренды лесного участка;
- ежегодно подавать лесную декларацию;
- представлять сведения, предусмотренные частью 1 статьи 49, частью 1 статьи 60, частью 1 статьи 60.11, частью 1 статьи 66 Лесного кодекса РФ;
- осуществлять меры противопожарного обустройства лесов на предоставленном лесном участке;
- осуществлять мероприятия по предупреждению распространения вредных организмов;
- после прекращения действия договора аренды лесного участка привести лесной участок в состояние, пригодное для его дальнейшего использования по целевому назначению в соответствии с видом разрешенного использования;
- представлять в уполномоченный орган государственной власти, орган местного самоуправления документированную информацию, предусмотренную частью 2 статьи 91 Лесного кодекса РФ, для внесения в государственный лесной реестр;
- выполнять другие обязанности, предусмотренные законодательством Российской Федерации, договоров аренды лесного участка.

2.4.1. Нормативы (ежегодные допустимые объемы) и параметры разрешённого использования лесов для заготовки пищевых лесных ресурсов и сбора лекарственных растений по их видам

К пищевым лесным ресурсам, заготовка которых осуществляется в соответствии с настоящим Лесным кодексом РФ, относятся дикорастущие плоды, ягоды, грибы, семена, берёзовый сок и другие лесные ресурсы.

Сбор ягод, грибов, лекарственных трав, носит на территории лесов лесничества любительский характер и их промышленный сбор прошлым лесоустройством не проектировался.

В настоящем лесохозяйственном регламенте произведена оценка урожайности ягод, грибов, лекарственного сырья в лесничестве, согласно нормативных региональных таблиц, приведенных в «Руководстве по учёту и оценке второстепенных лесных ресурсов и продуктов побочного лесопользования», М., 2003. Исходя из средней урожайности ягод, грибов, лекарственного сырья в различных типах леса (или ТЛУ) на единице площади (кг/га) и продуцирующую площадь, определялась величина запасов грибов, ягод, лекарственного сырья, берёзового сока для данной территории.

Урожайность и запасы ягод, грибов, лекарственного сырья рассчитывалась по итогам таблиц (классов возраста, по типам леса, по типам лесорастительных условий) и региональным нормативным таблицам.

Параметры использования лесов при заготовке пищевых лесных ресурсов и сборе лекарственных растений

№ п.п.	Виды пищевых лесных ресурсов лекарственных растений	Единица измерения	Ежегодный допустимый объем заготовки
1	2	3	4
Пищевые ресурсы			
1	Орехи по видам		не выявлено
2	Ягоды по видам	тонн	*
	черника	тонн	*
	брусника	тонн	*
	клюква	тонн	*
3	Грибы по видам		
	грибы (биологический урожай)	тонн	*
4	Древесные соки по видам		
	березовый сок	тонн	*
Лекарственное сырье по видам			
5	Береза повислая (чага)	тонн	*
	Крушина	тонн	*
	Рябина	тонн	*
	Итого кустарники	тонн	*
	Крапива двудомная	тонн	*
	Подорожник большой	тонн	*
	Тысячелистник хрящеватый	тонн	*
	Пижма обыкновенная	тонн	*
	Зверобой продырявленный	тонн	*
	Папоротник орляк	тонн	*
	Брусника	тонн	*
	Итого кустарнички и травы	тонн	*

Примечание: *- ежегодный допустимый объем заготовки по видам пищевых лесных ресурсов и лекарственных растений в лесничестве устанавливается расчетным путем при проектировании лесных участков и уточняется данными натурных обследований.

Сбор ягод, грибов, лекарственных трав, носит на территории лесничества любительский характер. Промышленный сбор лесоустройством не проектировался.

Перечень съедобных грибов, разрешённых к заготовке, определяют отраслевые стандарты на грибную продукцию. По пищевой и товарной ценности съедобные грибы подразделяют на четыре категории:

I – белые, грузди (настоящие и жёлтые), рыжики;

II – подосиновики, подберёзовики, маслята, грузди основные и синеющие, подгруздки, дубовики, шампиньоны обыкновенные;

III – моховики, лисички, грузди чёрные, опята, козлята, польские грибы, белянки, валуи, волнушки, шампиньоны полевые, сыроежки, строчки, сморчки;

IV – скрипицы, горькуши, серушки, зеленушки, рядовки, гладыши, вешенки, грузди перечные, краснушки, толстушки, шампиньоны лесные.

Доступные и возможные для заготовки запасы грибов определяются, аналогично запасам ягод, с учётом того, что 50-60% урожая грибов собирается местным населением.

На территории лесничества имеются запасы множества лекарственных растений в объёмах, достаточных для их заготовки (таблица 22).

Таблица 22

Перечень и запас лекарственных растений, произрастающих на территории лесничества

№ п/п	Вид лекарственного сырья	Ед. изм.	Запас
1	2	3	4
1	Берёза повислая (чага)	тонн	47,8
2	Крушина	тонн	9,3
3	Рябина	тонн	33,9
4	Крапива двудомная	тонн	0,2
5	Подорожник большой	тонн	0,2
6	Тысячелистник хрящеватый	тонн	0,6
7	Пижма обыкновенная	тонн	0,3
8	Зверобой продырявленный	тонн	1,4
9	Папоротник орляк	тонн	3,9
10	Брусника	тонн	27,1
	Всего	тонн	124,7

Существующий биологический запас остального пищевого сырья не позволяет рекомендовать промышленные заготовки этого ресурса.

2.4.2. Сроки заготовки и сбора недревесных лесных ресурсов

Заготовка дикорастущих плодов и ягод осуществляется строго в установленные сроки. Сроки заготовки дикорастущих плодов и ягод зависят от времени наступления массового созревания урожая.

Способы заготовки орехов указываются в договоре аренды лесного участка.

При заготовке орехов запрещается рубка деревьев и кустарников, а также применение способов, приводящих к повреждению деревьев и кустарников.

Заготовка грибов должна проводиться способами, обеспечивающими сохранность их ресурсов.

Заготовка других видов пищевых ресурсов должна вестись способами, не ухудшающими состояние их зарослей. Запрещается вырывать растения с корнями, повреждать листья (вайи) и корневища

Заготовка лекарственных растений допускается в объёмах, обеспечивающих своевременное восстановление растений и воспроизводство запасов сырья.

Повторный сбор сырья лекарственных растений в одной и той же заросли (угодье) допускается только после полного восстановления запасов сырья конкретного вида растения.

При отсутствии данных о сроках ведения повторных заготовок сырья для какого-либо вида лекарственного растения рекомендуется руководствоваться следующим:

- заготовка соцветий и надземных органов («травы») однолетних растений проводится на одной заросли один раз в 2 года;
- надземных органов («травы») многолетних растений - один раз в течение 4 - 6 лет;
- подземных органов большинства видов лекарственных растений - не чаще одного раза в 15 - 20 лет.

2.4.3. Сроки заготовки и сбора при заготовке древесных соков

Заготовка березового сока допускается на участках спелого леса не ранее чем за 5 лет до рубки.

Заготовка березового сока осуществляется способом подсочки в насаждениях, где проводятся выборочные рубки, разрешается с деревьев, намеченных в рубку.

Для подсочки подбираются участки здорового леса I - III классов бонитета с полнотой не менее 0,4 и количеством деревьев на одном гектаре не менее 200 штук. В подсочку назначают деревья диаметром на высоте груди 20 см и более.

Сверление канала производят на высоте 20 - 35 см от корневой шейки дерева. В тех случаях, когда на дереве делается два и более подсочных отверстия, они располагаются на одной стороне ствола на расстоянии 8 - 15 см одно от другого с тем расчетом, чтобы сок стекал в один приемник.

При определении нормы нагрузки дерева, то есть количества высверливаемых в нем каналов, рекомендуется руководствоваться следующими показателями, приведенными в таблице 23.

Таблица 23

Нормативы количества высверливаемых каналов в зависимости от диаметра ствола деревьев и класса бонитета насаждения

Диаметр дерева на высоте груди	Количество каналов при подсочке	Примечание
1	2	3
20-22	1	За год до рубки разрешается подсочка деревьев с диаметром 16 см при следующих нормах 16-20 см – 1 канал 21-24 см – 2 канала 25 см и более – 3 канала
23-27	2	
28-32	3	
33 и более	3	

После окончания сезона подсочки отверстия должны быть промазаны живичной пастой или закрыты деревянной пробкой и замазаны варом, садовой замазкой или глиной с известью для предупреждения заболевания деревьев.

В последующие годы каналы сверлят на уровне каналов первого года подсочки с интервалом 10 см в ту или другую сторону по окружности ствола дерева.

Заготовка березового сока должна производиться способами, обеспечивающими сохранение технических свойств древесины.

2.5. *Нормативы, параметры и сроки использования лесов для осуществления видов деятельности в сфере охотничьего хозяйства*

Использование лесов для осуществления видов деятельности в сфере охотничьего хозяйства регламентируется статьей 36 Лесного кодекса РФ, Федеральным законом Российской Федерации от 24.07.2009 года № 209-ФЗ «Об охоте и о сохранении охотничьих ресурсов и о внесении изменений в отдельные законодательные акты Российской Федерации», приказом Минприроды России от 12.12.2017 № 661 «Об утверждении Правил использования лесов для осуществления видов деятельности в сфере охотничьего хозяйства и Перечня случаев использования лесов для осуществления видов деятельности».

Использование лесов для осуществления видов деятельности в сфере охотничьего хозяйства без предоставления лесных участков допускается, если осуществление указанных видов деятельности не влечет за собой проведение рубок лесных насаждений или создание объектов охотничьей инфраструктуры.

Лица, которым лесные участки предоставлены для осуществления видов деятельности в сфере охотничьего хозяйства, имеют право:

- приступить к использованию лесного участка после получения положительного заключения государственной или муниципальной экспертизы проекта освоения лесов и подачи лесной декларации;

- осуществлять на лесном участке создание объектов лесной инфраструктуры и охотничьей инфраструктуры в соответствии с требованиями лесного законодательства и законодательства в области охоты и сохранения охотничьих ресурсов;

- содержать и разводить охотничьи ресурсы в полувольных условиях и искусственно созданной среде обитания в соответствии с требованиями законодательства в области охоты и сохранения охотничьих ресурсов.

Лица, использующие леса с предоставлением лесных участков для осуществления видов деятельности в сфере охотничьего хозяйства, обязаны:

- использовать лесной участок по целевому назначению в соответствии с Лесным кодексом РФ, иными нормативными правовыми актами Российской Федерации, лесохозяйственным регламентом, проектом освоения лесов и договором аренды лесного участка;

- вносить арендную плату за использование лесного участка в размерах и сроки, которые установлены договором аренды лесного участка;

- составлять проект освоения лесов в соответствии с частью 1 статьи 88

Лесного кодекса РФ;

- подавать ежегодно лесную декларацию в соответствии с частью 2 статьи 26 Лесного кодекса РФ;

- представлять сведения, предусмотренные частью 1 статьи 49, частью 1 статьи 60, частью 1 статьи 60.11, частью 1 статьи 66 Лесного кодекса РФ;

- осуществлять предусмотренные частью 2 статьи 53.1 Лесного кодекса РФ меры противопожарного обустройства лесов на лесном участке, предоставленном для осуществления видов деятельности в сфере охотничьего хозяйства;

- осуществлять предусмотренные частью 1 статьи 60.7 Лесного кодекса РФ мероприятия по предупреждению распространения вредных организмов;

- приводить лесной участок, предоставленный для осуществления видов деятельности в сфере охотничьего хозяйства, в прежнее состояние, пригодное для использования по целевому назначению, в случае повреждения или уничтожения по вине лица, использующего леса для осуществления видов деятельности в сфере охотничьего хозяйства, верхнего плодородного слоя почвы, искусственных или естественных водотоков, рек, ручьев;

- при прекращении договора аренды лесного участка передать лесной участок арендодателю в состоянии, предусмотренном договором аренды лесного участка;

- выполнять иные обязанности, предусмотренные лесным законодательством, законодательством в области охоты и сохранения охотничьих ресурсов, охотхозяйственным соглашением и договором аренды лесного участка.

Учитывая площади лесных земель лесничества пригодных для осуществления видов деятельности в сфере охотничьего хозяйства и вид лесорастительной зоны, были рассчитаны максимальные потенциальные численности популяций некоторых диких животных. Расчет производился исходя из средних показателей шкалы оптимальной численности охотничьих животных Рекомендаций по ведению комплексного охотничьего хозяйства специализированными лесхозами Федерального органа управления лесным хозяйством РФ от 10.11.1997.

В соответствии с Правилами использования лесов для осуществления видов деятельности в сфере охотничьего хозяйства, на лесных участках, предоставленных для осуществления видов деятельности в сфере охотничьего хозяйства, допускается создание объектов охотничьей инфраструктуры, являющихся некапитальными строениями, сооружениями, в том числе ограждений.

2.5.1 Перечень и нормы проведения биотехнических мероприятий

На территории Суздальского лесничества возможно обитание: 250 особей лося, 380 особей кабана, 2190 особей зайца-беляка, 160 особей зайца-русака, 2040 особей глухаря, 5170 особей тетерева. Помимо перечисленных животных в лесничестве обитают рябчик, серая куропатка, утки, куница, хорь, горностай, норка европейская, выдра, бобр, выхухоль, ондатра, рысь, кабан, пятнистый олень, лисица, волк, енотовидная собака.

Исходя из численности популяций диких животных, являющихся объектом охоты в лесничестве, проектируются различные мероприятия, для сохранения би-

оразнообразия и количества животных, особенно в зимний период.

Для управления популяциями животных необходимо проводить обязательный комплекс биотехнических мероприятий (биотехния). Биотехния включает в себя меры, направленные на изменение численности, плотности населения и территориального распределения диких животных, улучшение качества их местообитаний, что влияет на популяционную структуру вида и, в конечном итоге, приводит к повышению продуктивности охотничьих угодий.

К биотехническим мероприятиям относятся меры по поддержанию и увеличению численности охотничьих ресурсов.

Согласно приказу Минприроды России от 24.12.2010 № 560 «Об утверждении видов и состава биотехнических мероприятий, а также порядка их проведения в целях сохранения охотничьих ресурсов», в охотничьих угодьях проводятся следующие виды биотехнических мероприятий:

Предотвращение гибели охотничьих ресурсов:

- предотвращение незаконной добычи охотничьих ресурсов, а также разрушения и уничтожения среды их обитания;

- изъятие хищных животных (за исключением объектов животного мира, отнесенных к охотничьим ресурсам, а также млекопитающих и птиц, занесенных в Красную книгу Российской Федерации и (или) в красную книгу Владимирской области), влияющих на сокращение численности охотничьих ресурсов;

- предотвращение гибели охотничьих ресурсов при эксплуатации транспортных средств и осуществлении производственных процессов;

- создание в охотничьих угодьях зон охраны охотничьих ресурсов;

Подкормка охотничьих ресурсов и улучшение кормовых условий среды их обитания:

- выкладка кормов;

- создание искусственных водоемов;

- создание сооружений для выкладки кормов;

- устройство кормовых полей;

- улучшение условий защиты и естественного воспроизводства охотничьих ресурсов:

- создание защитных посадок растений;

- устройство искусственных мест размножения, жилищ, укрытий охотничьих ресурсов;

- создание искусственных водоемов;

Мелиорация охотничьих угодий, улучшение условий защиты и естественного воспроизводства охотничьих ресурсов:

- создание защитных посадок растений;

- устройство искусственных мест размножения, жилищ, укрытий охотничьих ресурсов;

- создание искусственных водоемов;

Расселение охотничьих ресурсов:

- акклиматизация и реакклиматизация охотничьих ресурсов;

- расселение охотничьих ресурсов;

- размещение охотничьих ресурсов в среде их обитания, выращенных в

полувольных условиях и искусственно созданной среде обитания.

Биотехнические мероприятия проводятся в закрепленных и общедоступных охотничьих угодьях.

Проведение биотехнических мероприятий в закрепленных охотничьих угодьях осуществляется в течение календарного года в объеме и составе, определяемом юридическими лицами и индивидуальными предпринимателями, заключившими охотхозяйственные соглашения.

Для обеспечения правильного кормления животных необходима специальная производственная инфраструктура, в первую очередь, система подкормочных площадок и кормушек. Такие сооружения должны быть сделаны качественно и обеспечивать нормальное потребление животными кормов, в том числе зерна, сена и корнеплодов. Кормушки должны иметь крышу для защиты корма и животных от дождя и снега. В зависимости от назначения кормушки разделяются на две основные категории: для крупных (копытные млекопитающие) и мелких (зайцы, пернатая дичь) животных.

Нормативы биотехнических мероприятий для лосей

Потребность в подкормке лосей обычно ощущается при сильной затравленности кормовых угодий. Количество солонцов на 1000 гектаров лосиных угодий дается укрупненное, из расчета плотности населения лосей в среднем по району. В каждом конкретном хозяйстве они могут быть изменены в зависимости от ценности и плотности населения лосей. Исходя из расчетных показателей, один солонец следует устраивать максимум на 5 лосей.

Наиболее активно минеральная подкормка лосей должна проводиться с декабря по июнь включительно, в течение 200-210 дней. Подкормка проводится из расчета 30 граммов соли на одного лося в сутки.

Подрубку осины и ивы следует устраивать вблизи солонца. Количество кормовых точек должно соответствовать количеству солонцов.

Наиболее целесообразные сроки подрубки осины и ивы с конца октября - начала ноября по март включительно. Для лосей предпочтительно подваливать осину в возрасте 35-45 лет. Одно дерево в этом случае может дать до 20-40 килограммов корма, пригодного для лосей.

Нормативы биотехнических мероприятий для кабанов

Общая продолжительность сезона подкормки кабанов составляет 120 дней. Сезон подкормки разделяется на три периода. Первый период - подкормочный (45 дней) с 15 октября по 30 ноября. В этот период обновляются (обеспечиваются) кормушки (подкормочные точки) и выкладывается относительно небольшое (25-30 процентов полного суточного рациона) количество корма. Регулярность подкормки устанавливается с того момента, когда выходящие к кормушкам (подкормочным точкам) кабаны в течение суток будут полностью съедать выкладываемый корм. Второй период - переходный (45 дней) с 1 декабря по 15 января. В этот период выкладывается 50-60 процентов суточной нормы, а при ухудшении природных условий в отдельные дни возможна и полная выкладка кормов (особенно концентратов). Третий период - основной (90 - 100 дней) с 16 января по 15-25 ап-

реля. В это время выкладывается полная суточная норма.

Сроки подкормки во многом зависят от погодных условий. При ранней и теплой весне сроки следует сократить, при поздней весне - продлить на 10-20 дней, для чего в хозяйстве необходимо иметь резерв кормов.

Для посадки и посева рекомендуются картофель, овес, вико-овес, горохов-овес, ячмень. Посев и посадку следует производить в обычные агротехнические сроки.

Нормативы биотехнических мероприятий для зайцев и охотничьих птиц

При подрубке кормовых деревьев количество корма зависит от возраста и диаметра деревьев. Запас кормов может составить до 40-50 килограммов на одно дерево. Расчет кормовой потребности в веточном корме производится следующим образом. Общая зимняя потребность зайца-беляка в веточном корме при продолжительности зимы 180 дней - 70 килограммов. Одна осина диаметром 10 сантиметров содержит 4 килограмма корма (ветки, кора). Травянистый корм составляет 30-40 процентов рациона, следовательно, объем веточного корма составит в среднем 24 килограмма общего рациона. Объем поддерживающего корма (искусственная подкормка) принимается за 25 процентов общего рациона зайца. Объем древесных кормов, потребных для одного зайца-беляка за счет подкормки, составит 6 килограммов, то есть на 10 зайцев 60 килограммов на 180 суток, или в сутки 0,33 килограмма. Для обеспечения этой нормы требуется 15 осин диаметром 10 сантиметров или 8 осин диаметром 20 сантиметров. При среднем диаметре 15 сантиметров потребуется 10 деревьев. Аналогичный расчет проводится и для зайца-русака.

Нормативы биотехнических мероприятий для косуль и оленей

Начало и конец подкормки косуль и оленей зависят от погодных условий, поэтому устанавливать конкретные сроки нецелесообразно. В одних районах подкормка начинается в октябре, в других - подкормка не нужна почти в течение всей зимы.

Норматив продолжительности периода подкормки не имеет отношения к подкормке минеральными веществами. Минеральная подкормка должна проводиться в течение года в соответствии с круглогодичной потребностью в ней животных.

Подрубку осин рекомендуется проводить в порядке рубок ухода в поздне-осенний и зимний периоды. Осины подрубают на высоте 1,0 - 1,5 метра от земли так, чтобы комель оставался связанным с пнем (чтобы дерево не заносилось снегом). Наиболее целесообразно подрубать осины диаметром 18 - 24 сантиметра.

Большое значение имеет использование порубочных остатков. Они составляют 10-15 процентов объема заготовок древесины и не менее 30 процентов порубочных остатков имеют кормовую ценность. Очистку вырубок, запланированных для подкормки, необходимо проводить в предвесенний период охотничьему хозяйству по договоренности с лесохозяйственными организациями. Порубочные остатки лучше всего используются в конце зимы - начале весны. Их выкладывают

под пологом леса, рядом с вырубкой.

При очень суровых условиях зимовки количество выкладываемой подкормки следует увеличивать на 20-50 процентов.

При недостатке определенных кормов возможна их замена. Так, корнеплоды можно заменять зерновыми отходами в соотношении 1:0,2, желудями в соотношении 1:0,5, кухонными отходами в соотношении 1:1-3, зерно (концентраты) зерновыми отходами в соотношении 1:3.

Размеры отдельных кормовых полей рекомендуются от 0,15 до 0,40 гектара.

Количества солонцов рекомендуется устанавливать в соответствии с количеством кормушек (подкормочных точек), так как с каждой кормушкой (на каждой подкормочной точке) целесообразно размещать солонец. В нормативах учтено, что около 60 процентов соли растворяется и теряется для животных.

Нормативы оборудования охотничьих угодий биотехническими сооружениями могут отличаться от утвержденных при наличии у охотопользователя материалов внутрихозяйственного охотоустройства, прошедших государственную экологическую экспертизу.

Нормативы пользования объектами животного мира разработаны с учетом постановления губернатора Владимирской области «Об утверждении нормативов пользования объектами животного мира, отнесенными к объектам охоты» от 25.03.2002 № 139.

2.5.2 Перечень разрешенных для размещения объектов охотничьей инфраструктуры

Перечень разрешенных для размещения объектов охотничьей инфраструктуры установлен Федеральным законом от 24.07.2009 № 209-ФЗ «Об охоте и о сохранении охотничьих ресурсов, и о внесении изменений в отдельные законодательные акты Российской Федерации», распоряжением Правительства РФ от 11.07.2017 № 1469-р «Об утверждении перечня объектов, относящихся к охотничьей инфраструктуре».

Параметры использования лесов для осуществления видов деятельности в сфере охотничьего хозяйства и перечень объектов охотничьей инфраструктуры приведены в таблице 24.

Таблица 24

Параметры использования лесов для осуществления видов деятельности в сфере охотничьего хозяйства и перечень объектов охотничьей инфраструктуры

№№ п/п	Виды мероприятий	Единица измерения	Ежегодный допустимый объём
1	2	3	4
При создании и использовании объектов охотничьей инфраструктуры			
1	Устройство вольера полувольного содержания оленя благородного	га	1194,4
2	Устройство вольера полувольного содержания кабанов	га	88,7
3	Огораживание вольера полувольного содержания оленя благородного	га	1194,4
4.	Огораживание вольера полувольного содержания кабана	га	88,7
5.	Егерский кордон	шт.	по необходимости
6.	Охотничья база	шт.	по необходимости
При проведении биотехнических мероприятий			
1	Устройство подкормочных площадок	шт.	35
2	Устройство кормушек	шт.	30
3	Устройство солонцов	шт./кг	120
4	Устройство галечников	шт.	6
5	Устройство порхалищ	шт.	23
6	Кормовые поля	га	5

Лесные участки для осуществления видов деятельности в сфере охотничьего хозяйства предоставляются юридическим лицам и индивидуальным предпринимателям на основании охотхозяйственных соглашений, заключенных в соответствии с Федеральным законом от 24.07.2009 № 209-ФЗ «Об охоте и о сохранении охотничьих ресурсов, и о внесении изменений в отдельные законодательные акты Российской Федерации», и договоров аренды лесных участков.

Сроки использования лесов для осуществления видов деятельности в сфере охотничьего хозяйства.

Договор аренды лесного участка, находящегося в государственной или муниципальной собственности, в целях использования лесов для осуществления видов деятельности в сфере охотничьего хозяйства заключается на срок, не превышающий срока действия, соответствующего охотхозяйственного соглашения.

2.6. Нормативы, параметры и сроки разрешённого использования лесов для ведения сельского хозяйства

Использование лесов для ведения сельского хозяйства регламентируется ст. 38 Лесного кодекса РФ и приказом Минприроды России от 02.07.2020 № 408 «Об утверждении Правил использования лесов для ведения сельского хозяйства и Перечня случаев использования лесов для ведения сельского хозяйства без предоставления лесного участка, с установлением или без установления сервитута, публичного сервитута» (далее – Правила ведения сельского хозяйства). Этот вид

использования лесов обусловлен целевым назначением земель, на которых они располагаются и допускается только при условии совместимости его ведения с интересами лесного хозяйства.

Ведение сельского хозяйства запрещается:

- в лесах, расположенных в водоохраных зонах, за исключением сенокоса и пчеловодства;
- в лесах, расположенных в лесопарковых зонах;
- в лесах, расположенных в зеленых зонах, за исключением сенокоса и пчеловодства (без возведения изгородей в указанных целях);
- в городских лесах;
- на заповедных лесных участках;
- на особо защитных участках лесов, за исключением сенокоса и пчеловодства (кроме заповедных лесных участков).

Использование лесов для ведения сельского хозяйства (сенокоса, выпаса сельскохозяйственных животных, пчеловодства, северного оленеводства, пантового оленеводства, товарной аквакультуры (товарного рыбоводства), выращивания сельскохозяйственных культур и иной сельскохозяйственной деятельности) осуществляется с предоставлением или без предоставления лесного участка, установлением или без установления сервитута, публичного сервитута.

Соглашение об установлении сервитута заключается органом государственной власти субъекта Российской Федерации, уполномоченным в области лесных отношений с лицом, заинтересованным в установлении сервитута, в случаях:

а) если лесной участок, расположенный в границах земель лесного фонда, не предоставлен в аренду, постоянное бессрочное пользование или безвозмездное пользование;

б) если лесной участок предоставлен в аренду или безвозмездное пользование на срок, не превышающий одного года.

При этом соглашение об установлении сервитута заключается только в случае, если лесной участок не может быть предоставлен на праве аренды, праве безвозмездного пользования.

Граждане, юридические лица осуществляют использование лесов для ведения сельского хозяйства на основании договоров аренды лесных участков.

Основными видами сельскохозяйственного пользования в лесах лесничества являются:

- использование имеющихся сельскохозяйственных угодий (сенокосов, пашен);
- пастьба скота на пастбищах;
- пчеловодство.

На территории Суздальского лесничества существуют хорошие условия для организации пчеловодства. В особенности это связано со значительными площадями произрастания древесного медоноса – липы, как одного из наиболее перспективных медоносов. Также, в качестве кормовой базы для медоносных пчёл, используются лесные участки, на которых в составе древесного, кустарникового или травяно-кустарничкового яруса имеются медоносные растения.

По лесоводственным соображениям выпас скота в лесу не рекомендуется.

Для использования лесов гражданами в целях осуществления сельскохозяйственной деятельности (в том числе пчеловодства) для собственных нужд лесные участки предоставляются в безвозмездное срочное пользование или устанавливается сервитут в случаях, определенных Земельным кодексом Российской Федерации, Гражданским кодексом Российской Федерации.

Невыполнение лицами, использующими леса для ведения сельского хозяйства, лесохозяйственного регламента и проекта освоения лесов является основанием для досрочного расторжения договоров аренды лесного участка, безвозмездного пользования лесным участком, прекращения сервитута, публичного сервитута.

Параметры разрешенного использования лесов для ведения сельского хозяйства приведены в таблице 25.

Таблица 25

Параметры разрешённого использования лесов для ведения
сельского хозяйства

№№ п/п	Виды пользований	Единица измерения	Ежегодный допустимый объём
1	2	3	4
1.	Использование пашни	га	12
2.	Сенокосение	га/тонн	73/44
3.	Пчеловодство		
	а) медоносы:		
	липа	га	112
	травы	га	743
	б) медопродуктивность		
	липа	кг/га	150
	травы	кг/га	20
в) возможное к содержанию количество пчелосемей	количество пчелосемей		200

Согласно п. 11 гл. II приказа Минприроды России от 02.07.2020 № 408 «Об утверждении Правил использования лесов для ведения сельского хозяйства и Перечня случаев использования лесов для ведения сельского хозяйства без предоставления лесного участка, с установлением или без установления сервитута, публичного сервитута», на лесных участках, предоставленных для ведения сельского хозяйства, допускаются размещение ульев и пасек, возведение изгородей, навесов и других некапитальных строений, сооружений, предназначенных, в том числе, для осуществления товарной аквакультуры (товарного рыбоводства).

Согласно п. 12 гл. II приказа Минприроды России от 02.07.2020 № 408 «Об утверждении Правил использования лесов для ведения сельского хозяйства и Перечня случаев использования лесов для ведения сельского хозяйства без предоставления лесного участка, с установлением или без установления сервитута, публичного сервитута», лица, использующие леса для ведения сельского хозяйства, обязаны:

а) использовать лесной участок по целевому назначению в соответствии с Лесным кодексом РФ, иными нормативными правовыми актами Российской Фе-

дерации, лесохозяйственным регламентом лесничества;

б) составлять проект освоения лесов;

в) соблюдать условия договора аренды лесного участка (договора безвозмездного пользования), соглашения об установлении сервитута, публичного сервитута;

г) осуществлять меры санитарной безопасности в лесах, в том числе санитарно-оздоровительные и профилактические мероприятия по защите лесов в соответствии с законодательством Российской Федерации;

д) осуществлять меры противопожарного обустройства лесов;

е) ежегодно подавать лесную декларацию, за исключением лиц, использующих леса на основании договора безвозмездного пользования;

ж) представлять отчет об использовании лесов;

з) представлять отчет об охране лесов от пожаров;

и) представлять отчет о защите лесов;

к) представлять в уполномоченный орган государственной власти, орган местного самоуправления документированную информацию, предусмотренную частью 2 статьи 91 Лесного кодекса РФ, для внесения в государственный лесной реестр;

л) выполнять иные обязанности, предусмотренные лесным законодательством, договором аренды лесного участка, договором безвозмездного пользования (соглашением об установлении сервитута, публичного сервитута).

Использование лесов для сенокошения.

Из земель лесного фонда для сенокошения должны использоваться земли, предназначенные для лесовосстановления (вырубки, гари, редины, пустыри, прогалины и другие), до проведения на них лесовосстановления.

В необходимых случаях для сенокошения могут использоваться пригодные для этой цели участки малоценных лесных насаждений, не планируемые под реконструкцию лесных насаждений.

Использование лесов для выпаса сельскохозяйственных животных.

Из земель лесного фонда для выпаса сельскохозяйственных животных должны использоваться нелесные земли, а также земли, предназначенные для лесовосстановления (вырубки, гари, редины, пустыри, прогалины и другие), до проведения на них лесовосстановления.

Выпас сельскохозяйственных животных не допускается на землях, занятых лесными культурами, естественными молодняками ценных древесных пород, насаждениями с развитым жизнеспособным подростом, селекционно-лесосеменных, сосновых, елово-пихтовых, ивовых, твердолиственных, орехоплодных плантаций, с проектируемыми мероприятиями по содействию естественному лесовосстановлению и лесовосстановлению хвойными и твердолиственными породами, с легкоразмываемыми и развеиваемыми почвами.

При выпасе сельскохозяйственных животных (за исключением выпаса на огороженных участках или на привязи) должно обеспечиваться предотвращение потравы лесных культур, питомников, молодняков естественного происхождения и других ценных участков леса.

Использование лесов для пчеловодства.

В качестве кормовой базы для медоносных пчел должны использоваться земли, на которых в составе древесного, кустарникового или травяно-кустарничкового яруса имеются медоносные растения.

Из земель лесного фонда для размещения ульев и пасек должны предоставляться, в первую очередь, земли, предназначенные для лесовосстановления (вырубки, гари, редины, пустыри, прогалины и другие), до проведения на них лесовосстановления.

Использование лесов для товарной аквакультуры (товарного рыбоводства).

Из земель лесного фонда для осуществления товарной аквакультуры (товарного рыбоводства) должны использоваться нелесные земли (просеки, дороги, болота, каменистые россыпи и другие), а также земли, предназначенные для лесовосстановления (вырубки, гари, редины, пустыри, прогалины и другие), до проведения на них лесовосстановления.

Использование лесов для выращивания сельскохозяйственных культур и иной сельскохозяйственной деятельности.

Из земель лесного фонда для выращивания сельскохозяйственных культур и иной сельскохозяйственной деятельности, должны использоваться земли, предназначенные для лесовосстановления (вырубки, гари, редины, пустыри, прогалины и другие), до проведения на них лесовосстановления.

На лесных участках, используемых для выращивания сельскохозяйственных культур и иной сельскохозяйственной деятельности, допускается применение химических и биологических препаратов, если иное не предусмотрено правовым режимом лесов, расположенных на таких участках.

В целях использования лесов для ведения сельского хозяйства запрещается использовать земли лесного фонда, занятые лесными культурами, естественными молодняками ценных древесных пород, селекционно-лесосеменных, сосновых, елово-пихтовых, ивовых, твердолиственных, ореховых плантаций, с проектируемыми мероприятиями по содействию естественному лесовосстановлению и лесовосстановлению хвойными и твердолиственными породами, с легкоразмываемыми и развеиваемыми почвами.

Сроки использования лесов для ведения сельского хозяйства.

Конкретные сроки использования лесов устанавливаются в договоре аренды сроком от 10 до 49 лет (в соответствии с ч.3 ст. 72 Лесного кодекса РФ).

Договор безвозмездного пользования лесным участком, находящимся в государственной или муниципальной собственности, может быть заключен на срок от одного года до пяти лет (в соответствии с ч.2 ст. 74.2 Лесного кодекса РФ).

2.7. Нормативы, параметры и сроки использования лесов для осуществления научно-исследовательской и образовательной деятельности

Леса лесничества могут использоваться для осуществления научно-исследовательской деятельности, образовательной деятельности научными организациями, образовательными организациями.

Использование лесов для осуществления научно-исследовательской дея-

тельности, образовательной деятельности регламентируется ст. 40 Лесного кодекса РФ и правилами использования лесов для осуществления научно-исследовательской деятельности, образовательной деятельности установленных приказом Минприроды России от 27.07.2020 № 487 «Об утверждении Правил использования лесов для осуществления научно-исследовательской деятельности, образовательной деятельности».

Использование лесов для осуществления научно-исследовательской деятельности предусматривает осуществление экспериментальной или теоретической деятельности, направленной на получение новых знаний об экологической системе леса, проведение прикладных научных исследований, направленных преимущественно на применение этих знаний для достижения практических целей и решения конкретных задач в области использования, охраны, защиты, воспроизводства лесов.

К использованию лесов для осуществления образовательной деятельности относится создание и использование на лесных участках объектов учебно-практической базы (полигонов, опытных площадок для изучения природы леса, обучения методам таксации леса, проведения рубок лесных насаждений, работ по лесовосстановлению, охране, защите, воспроизводству лесов и других мероприятий) в области изучения, использования, охраны, защиты, воспроизводства лесов, иных компонентов природы, объектов необходимой лесной инфраструктуры для закрепления на практике у обучающихся специальных знаний и навыков.

Для осуществления научно-исследовательской деятельности, образовательной деятельности лесные участки предоставляются государственным учреждениям, муниципальным учреждениям в постоянное (бессрочное) пользование, другим научным организациям, образовательным организациям - в аренду.

Государственные учреждения, муниципальные учреждения, другие научные организации, образовательные организации, использующие леса для научно-исследовательской деятельности, образовательной деятельности, имеют право:

- осуществлять использование лесов в соответствии с условиями договора аренды лесного участка, решения о предоставлении лесного участка в постоянное (бессрочное) пользование;
- устанавливать специальные знаки, информационные и иные указатели, отграничивающие территорию, на которой осуществляется образовательная деятельность, научно-исследовательская деятельность;
- осуществлять рубку лесных насаждений в научных и образовательных целях;
- создавать согласно части 1 статьи 13 Лесного кодекса РФ лесную инфраструктуру (лесные дороги, лесные склады и другую);
- осуществлять экспериментальную деятельность по использованию, охране, защите, воспроизводству лесов в целях разработки, опытно-производственной проверки и внедрения результатов научно-исследовательских, опытно-конструкторских работ;
- проводить испытания химических, биологических и иных средств для изучения их влияния на экологическую систему леса;
- создавать и использовать объекты научной и учебно-практической базы;

- иметь другие права, если их реализация не противоречит требованиям законодательства Российской Федерации.

Государственные учреждения, муниципальные учреждения, другие научные организации, образовательные организации, использующие леса для научно-исследовательской и образовательной деятельности, обязаны:

- составлять проект освоения лесов в соответствии с частью 1 статьи 88 Лесного кодекса РФ;

- осуществлять использование лесов и выполнение мероприятий по охране, защите, воспроизводству лесов в соответствии с проектом освоения лесов; соблюдать условия договора аренды лесного участка;

- осуществлять использование лесов способами и технологиями, предотвращающими возникновение эрозии почв, исключаящими или ограничивающими негативное воздействие на последующее воспроизводство лесов, а также на состояние водных и других природных объектов;

- соблюдать правила пожарной безопасности в лесах и правила санитарной безопасности в лесах;

- в соответствии с частью 2 статьи 26 Лесного кодекса РФ подавать ежегодно лесную декларацию;

- в соответствии с частью 1 статьи 49 Лесного кодекса РФ представлять отчет об использовании лесов;

- в соответствии с частью 1 статьи 60 и частью 1 статьи 60.11 Лесного кодекса РФ представлять отчет об охране и отчет о защите лесов;

- в соответствии с частью 4 статьи 91 Лесного кодекса РФ представлять в государственный лесной реестр документированную информацию, предусмотренную частью 2 статьи 91 Лесного кодекса РФ.

При осуществлении использования лесов для научно-исследовательской деятельности, образовательной деятельности не допускается:

- повреждение лесных насаждений, растительного покрова и почв за пределами предоставленного лесного участка;

- захламливание предоставленного лесного участка и территории за его пределами строительным и бытовым мусором, отходами древесины, иными видами отходов;

- загрязнение площади предоставленного лесного участка и территории за его пределами химическими и радиоактивными веществами.

Земли, нарушенные или загрязненные при использовании лесов для научно-исследовательской и образовательной деятельности, подлежат рекультивации в срок не более 1 года после завершения соответствующего этапа работ.

На участке с нарушенным почвенным покровом при угрозе развития эрозии почвы должна проводиться рекультивация земель с посевом трав и (или) посадкой деревьев и кустарников на склонах.

В случае предоставления лесного участка, ранее предоставленного для осуществления научно-исследовательской деятельности, образовательной деятельности, или части такого лесного участка третьим лицам для иных видов использования лесов, предусмотренных лесохозяйственным регламентом лесничества, а также при использовании лесов третьими лицами на таком лесном участке без

предоставления лесного участка или без установления сервитута, публичного сервитута указанными лицами должно быть обеспечено сохранение полигонов, опытных площадок для изучения природы леса, объектов лесной инфраструктуры, созданных в целях осуществления научно-исследовательской деятельности, образовательной деятельности.

При осуществлении экспериментальных работ по использованию, охране, защите, воспроизводству лесов, в том числе проведении рубок лесных насаждений, на предоставленном для научно-исследовательской деятельности, образовательной деятельности лесном участке допускается отклонение от требований лесохозяйственного регламента лесничества при условии, что такие отклонения установлены проектом освоения лесов.

Виды научно-исследовательской и образовательной деятельности, ее параметры и объемы определяются договором на право использования соответствующего лесного участка и проектом освоения лесов.

Лесной участок для научно-исследовательской деятельности, образовательной деятельности может предоставляться на всей территории лесничества.

Сроки использования лесов для осуществления научно-исследовательской, образовательной деятельности.

Для осуществления научно-исследовательской деятельности, образовательной деятельности лесные участки предоставляются государственным учреждениям, муниципальным учреждениям в постоянное (бессрочное) пользование, другим научным организациям, образовательным организациям - в аренду сроком от 10 до 49 лет в соответствии с ч.3 ст. 72 Лесного кодекса РФ.

2.8. Нормативы, параметры и сроки использования лесов для осуществления рекреационной деятельности

Использование лесов для осуществления рекреационной деятельности регламентируется статьей 41 Лесного кодекса Российской Федерации и приказом Минприроды России от 09.11.2020 № 908 «Об утверждении Правил использования лесов для осуществления рекреационной деятельности».

Виды рекреационной деятельности, ее параметры и объемы определяются договором на право использования соответствующего лесного участка и проектом освоения лесов.

Согласно п. 7 гл. II приказа Минприроды России от 09.11.2020 № 908 «Об утверждении Правил использования лесов для осуществления рекреационной деятельности», лица, использующие леса для осуществления рекреационной деятельности, имеют право:

- использовать лесной участок по целевому назначению в соответствии с Лесным кодексом РФ, иными нормативными правовыми актами Российской Федерации, лесным планом субъекта Российской Федерации, лесохозяйственным регламентом лесничества, на основании проекта освоения лесов, договора аренды лесного участка, решения органа государственной власти, органа местного самоуправления, уполномоченного в соответствии со статьями 81 - 84 Лесного кодекса, о предоставлении лесного участка в постоянное (бессрочное) пользование;

- создавать лесную инфраструктуру, в том числе лесные дороги;
- возводить некапитальные строения, сооружения (строения, сооружения, которые не имеют прочной связи с землей и конструктивные характеристики которых позволяют осуществить их перемещение и (или) демонтаж и последующую сборку без несоразмерного ущерба назначению и без изменения основных характеристик строений, сооружений, в том числе киосков, навесов и других подобных строений, сооружений) на лесных участках и осуществлять их благоустройство. Некапитальные строения, сооружения для осуществления рекреационной деятельности должны создаваться преимущественно из деревянных конструкций;

- возводить физкультурно-оздоровительные, спортивные и спортивно-технические сооружения на лесных участках, если в плане освоения лесов на территории субъекта Российской Федерации (лесном плане субъекта Российской Федерации) определены зоны планируемого освоения лесов, в границах которых предусматриваются строительство, реконструкция и эксплуатация объектов для осуществления рекреационной деятельности;

- пользоваться другими правами, если их реализация не противоречит требованиям законодательства Российской Федерации.

Согласно п. 8 гл. II приказа Минприроды России от 09.11.2020 № 908 «Об утверждении Правил использования лесов для осуществления рекреационной деятельности», лица, использующие леса для осуществления рекреационной деятельности, обязаны:

- составлять проект освоения лесов;
- осуществлять использование лесов в соответствии с проектом освоения лесов, утвержденным в порядке, установленном законодательством Российской Федерации;

- соблюдать условия договора аренды лесного участка, решения органа государственной власти, органа местного самоуправления, уполномоченного в соответствии со статьями 81 - 84 Лесного кодекса РФ, о предоставлении лесного участка в постоянное (бессрочное) пользование;

- осуществлять использование лесов для рекреационной деятельности способами и технологиями, предотвращающими возникновение эрозии почв, исключаящими или ограничивающими негативное воздействие на последующее воспроизводство лесов, а также на состояние водных и других природных объектов;

- подавать ежегодно лесную декларацию;
- представлять отчет об использовании лесов;
- представлять отчет об охране лесов от пожаров;
- представлять отчет о защите лесов;
- представлять отчет о воспроизводстве лесов и лесоразведении;
- осуществлять меры противопожарного обустройства лесов на предоставленном лесном участке;

- соблюдать меры санитарной безопасности в лесах;
- осуществлять мероприятия по предупреждению распространения вредных организмов;

- осуществлять рекультивацию земель, которые использовались для строительства, реконструкции и (или) эксплуатации объектов, не связанных с создани-

ем лесной инфраструктуры, сразу после прекращения эксплуатации, утраты функциональных свойств или гибели таких объектов;

- после прекращения действия договора аренды лесного участка или решения органа государственной власти, органа местного самоуправления, уполномоченного в соответствии со статьями 81 - 84 Лесного кодекса РФ, о предоставлении лесного участка в постоянное (бессрочное) пользование привести лесной участок в состояние, пригодное для его дальнейшего использования по целевому назначению в соответствии с видом разрешенного использования;

- представлять в уполномоченный орган государственной власти, орган местного самоуправления документированную информацию, предусмотренную частью 2 статьи 91 Лесного кодекса РФ, для внесения в государственный лесной реестр;

- выполнять иные обязанности, предусмотренные лесным законодательством Российской Федерации.

В целях организации отдыха, туризма, физкультурно-оздоровительной и спортивной деятельности лица, использующие леса, могут организовывать туристические станции, туристические тропы и трассы, проведение культурно-массовых мероприятий, пешеходные, велосипедные и лыжные прогулки, конные прогулки (верхом и (или) на повозках), занятия изобразительным искусством, познавательные и экологические экскурсии, спортивные соревнования по отдельным видам спорта, специфика которых соответствует проведению соревнований в лесу, физкультурно-спортивные фестивали и тренировочные сборы, а также другие виды рекреационной деятельности.

При определении размеров лесных участков, выделяемых для осуществления рекреационной деятельности, необходимо руководствоваться оптимальной рекреационной нагрузкой на лесные экосистемы при соблюдении условий нанесения ущерба лесным насаждениям и окружающей среде.

Леса для осуществления рекреационной деятельности используются способами, не наносящими вреда окружающей среде и здоровью человека.

При осуществлении рекреационной деятельности в лесах допускается возведение некапитальных строений, сооружений на лесных участках и осуществление их благоустройства. Если в плане освоения лесов на территории субъекта Российской Федерации (лесном плане субъекта Российской Федерации) определены зоны планируемого освоения лесов, в границах которых предусматриваются строительство, реконструкция и эксплуатация объектов для осуществления рекреационной деятельности, на соответствующих лесных участках допускается возведение физкультурно-оздоровительных, спортивных и спортивно-технических сооружений. Рекреационная деятельность в лесах, расположенных на особо охраняемых природных территориях, осуществляется в соответствии с законодательством Российской Федерации об особо охраняемых природных территориях.

В целях строительства объектов для осуществления рекреационной деятельности в лесах допускается проведение рубок лесных насаждений на основании проекта освоения лесов.

При осуществлении рекреационной деятельности в лесах не допускается повреждение лесных насаждений, растительного покрова и почв за пределами

предоставленного лесного участка, захламливание площади предоставленного лесного участка и прилегающих территорий за пределами предоставленного лесного участка бытовым мусором, иными видами отходов, проезд транспортных средств и иных механизмов по произвольным, не установленным маршрутам.

2.8.1. Нормативы использования лесов для осуществления рекреационной деятельности

Для получения оценки состояния лесных насаждений используется методика ландшафтной таксации, которая позволяет сделать вывод о соответствии этих лесов своему назначению, т.е. в максимальной ли степени обеспечивается проявление санитарно – гигиенических, природоформирующих и природоохранных свойств.

Задача ландшафтной таксации – дать достаточно полную, объективную и качественную характеристику лесных насаждений с определением жизнестойкости древостоев.

Ландшафтная характеристика насаждений – это метод комплексной инвентаризации земель лесного фонда при рассмотрении насаждений как географического ландшафта с выделением и описанием всех его компонентов, находящихся в определённой системе взаимодействия, а также с оценкой для рекреационного использования.

Лесные массивы смешанного многопородного состава и полнотой, определяющей ландшафтно-конструктивные типы насаждений, чередование открытых и закрытых пространств являются основным ландшафтно-образующим фактором территории.

По пейзажной выразительности наибольшую ценность в условиях волнистого рельефа представляют смешанные насаждения с преобладанием ели, сосны, березы, дуба.

Ценными в эстетическом качестве являются чистые приспевающие и спелые сосняки, а также ельники и березняки в складках волнистого рельефа.

При обследовании лесных участков для предоставления их в рекреационных целях производится ландшафтно-рекреационная характеристика участка. Она предусматривает определение существующего типа ландшафта, эстетической и санитарно-гигиенической оценки, степени устойчивости, проходимости, просматриваемости участка, стадии рекреационной дигрессии.

Ниже приведены шкалы оценки лесных участков, которые необходимо использовать при подготовке лесных участков к передаче в аренду для осуществления рекреационной деятельности.

Ландшафтно-конструктивные типы насаждений

Основным ландшафтообразующим фактором территории являются лесные массивы с их многообразным породным составом, чередованием открытых и закрытых пространств и полнотой насаждений, определяющей их ландшафтно-конструктивные типы.

Шкала оценки пространственной структуры лесных ландшафтов

Группы ландшафтов		Типы ландшафтов		
наименование	индекс	характеристика	общая сомкнутость полога леса	индекс
1	2	3	4	5
Закрытые	1	Древостои горизонтальной сомкнутости	0,6-1,0	1а
		древостои вертикальной сомкнутости с учетом яруса подроста и подлеска высотой более 1,5м	0,6-1,0	1б
Полуоткрытые	2	Изреженные древостои с равномерным размещением деревьев, редким подростом и подлеском высотой более 1,5м или без них	0,3-0,5	2а
Полуоткрытые	2	Изреженные древостои с неравномерным размещением деревьев, редким подростом и подлеском высотой более 1,5 м или без них	0,3-0,5 (в группах 0,6-0,7)	2б
		Молодняки высотой более 1,5м	0,4-0,5	2в
Открытые	3	Участки с единичными деревьями с наличием редкого возобновления кустарников, независимо от их высоты	-	3а
		Участки с наличием возобновления леса или кустарников высотой до 1.5м (вне зависимости от густоты)	-	3б
		Участки без древесно-кустарниковой растительности	-	3в

Эстетическая оценка

Оценка эстетического качества насаждений лесничества и открытых пространств проводилась в натуре для каждого выдела по силе его эмоционального воздействия на посетителя, по просматриваемости, цветовому эффекту и форме размещения растительности.

а) Насаждений

Оценка 1 (высокая) – хвойные и лиственные насаждения 1-2 классов бонитета с длинными и широкими кронами деревьев, хорошей проходимостью по участку, со здоровым, красивым подлеском и подростом средней густоты, отсутствием на участке захламленности и мертвого леса;

Оценка 2 (средняя) – насаждения среднего класса бонитета (3) с участием ольхи и осины до 5 единиц состава при средней ширине и длине крон, густом или угнетенном подросте и подлеске с частичной захламленности (до 5 м³ на 1га);

Оценка 3 (низкая) – насаждения с преобладанием ольхи и осины, а также хвойные низших классов бонитета (4-5), с плохо развитыми кронами, с частичной захламленностью (до 5 м³ на 1 га и выше).

б) Открытые пространства

Оценка 1 (высокая) – площадь до 1,0 га (прогалины, поляны), хорошо дренированные свежие сухие почвы; участки площадью от 1 до 3 га со сложными, извилистыми границами, хорошо выраженным рельефом, декоративными опушками, имеются единичные декоративные деревья или сформировавшиеся древесно-кустарниковые группы; небольшие красочные водоемы с ясно выраженными берегами, обрамленными декоративной растительностью;

Оценка 2 (средняя) – открытые пространства больших размеров с конфигурацией границ простой формы; водные пространства, обрамленные мало декоративной растительностью; участки без древесной растительности, заросшие кустарниками;

Оценка 3 (низкая) – необлесившиеся вырубки, пашни, линии электропередачи, хозяйственные дворы, болота и другие открытые площади, и водоемы с низкой декоративностью.

Санитарно – гигиеническая оценка

Оценка санитарно-гигиенического качества территории проведения применительно к пригодности под отдых.

Таблица 27

Шкала санитарно – гигиенической оценки участка (выдела)

Характеристика участка	Балл
1	2
Участок в хорошем санитарном состоянии, воздух чистый, хорошая вентиляция, отсутствие шума, паразитов, густых зарослей. Имеют место ароматические запахи, лесные звуки, сочные краски	1 (оценка высокая)
Участок в сравнительно хорошем санитарном состоянии, незначительно захламлен и замусорен. Имеются отдельно сухостойные деревья, воздух несколько загрязнен, шум периодический или отсутствует.	2 (оценка средняя)
Участок в плохом санитарном состоянии, захламлен мертвой древесиной, замусорен. Имеются места свалок мусора, наличие карьеров и ям, сильно загрязненный воздух (в т. ч. неприятные запахи). Место ветреное, сильно затененное, высокий уровень шума, наличие паразитов, избыточного увлажнения, густых зарослей.	3 (оценка низкая)

Биологическая устойчивость насаждений

Класс жизнеустойчивости насаждений определялся в результате тщательной оценки биологического и лесопатологического их состояния и устанавливался по следующим признакам: ослабление роста или усыхание отдельных деревьев, состояние подроста и подлеска, напочвенного покрова, степени уплотнения почвы.

Таблица 27

Шкала оценки биологической устойчивости насаждений

Классы устойчивости	Размер и характеристика текущего отпада (усыхающие деревья и свежий сухостой)	Общий размер усыхания (деревья 2 и 3 группы + захламленность)	Наличие вредителей и болезней леса	Состояние лесной среды
1	2	3	4	5
1-устойчивые	До 2% происходит за счет деревьев с диаметром на высоте 1,3 м менее среднего	До 5%	Отсутствует или единичные повреждения	Не нарушены
2-устойчивость нарушена	Отпад в 2 и более раза превышает размер естественного отпада; происходит за счет деревьев с диаметром на высоте 1,3 м близким к среднему	6 - 40%	Часто имеются, могут иметь массовое распространение и высокую численность	Как правило нарушены, полнота неравномерная или низкая
3-устойчивость утрачена	То же	40% и более (для осинников – 50% и более, полнота менее 0,7)	То же	То же

Примечание: древостой со 2 классом биологической устойчивости являются фондом выборочных санитарных рубок, с 3-м – сплошных (при отсутствии дру-

гих хозраспоряжений). Насаждения 2-3 классов биологической устойчивости составляют площадь насаждений с неудовлетворительным санитарным состоянием.

Оценка рекреационной дигрессии лесной среды

Таблица 28

Шкала оценки рекреационной дигрессии лесной среды

Характеристика лесной среды	Стадии рекреационной дигрессии
1	2
<p>Признаков нарушения лесной среды нет, рост и развитие деревьев и кустарников нормальные, механические повреждения отсутствуют, подрост (разновозрастный) и подлесок жизнеспособные. Моховой и травяной покров из видов, характерных для данного типа леса; подстилка (пружинящая) не нарушена. Регулирование рекреации не требуется</p>	1
<p>Незначительное изменение лесной среды и ухудшение роста и развития деревьев и кустарников, единичные механические повреждения; подрост (разновозрастный) и подлесок жизнеспособные, средней густоты, имеют до 20% поврежденных и усохших экземпляров. Проективное покрытие мхов – 20%, травяного покрова – до 50% (из них 1/10 – луговая растительность); нарушение подстилки незначительное, почвы и подстилка слегка уплотнены; отдельные корни деревьев обнажены, вытоптано до минеральной части почвы около 5% площади. Требуется регулирование рекреационной деятельности</p>	2
<p>Значительное изменение лесной среды, рост и развитие деревьев ослаблены, до 10% стволов с механическими повреждениями; подрост (одновозрастной) и подлесок угнетены, средней густоты или редкие, 21-50% поврежденных и усохших экземпляров. Мхи у стволов деревьев, их проективное покрытие 5-10%, травяного покрова – 60-70% (из них 2/10 луговой растительности, появляются сорняки). Подстилка и почвы значительно уплотнены, довольно много обнаженных корней деревьев, вытоптано до минеральной части почвы 6-40% площади. Требуется активное регулирование рекреационной деятельности</p>	3

Характеристика лесной среды	Стадии рекреационной дигрессии
1	2
<p>Сильно нарушена лесная среда, древостой куртинно-лугового типа, деревья значительно угнетены, 11-20% стволов с механическими повреждениями; подрост и подлесок нежизнеспособные (преимущественно в куртинах), редкие или отсутствуют, поврежденных или усохших экземпляров более 50%. Мхи отсутствуют, проективное покрытие травяного покрова 5-40% (в том числе до ½ занимают луговая растительность и сорняки). Много обнаженных корней деревьев, подстилка на открытых местах отсутствует, вытоптано до минеральной части почвы 41-60% площади. Необходимо строгое ограничение рекреационной деятельности</p>	4
<p>Лесная среда деградирована; древостой разрежен, куртинно-лугового типа, деревья сильно ослаблены или усыхают, более 20% с механическими повреждениями; подрост, подлесок, мхи, подстилка отсутствуют, проективное покрытие травяного покрова до 10% (в том числе до ¾ занимают луговая растительность и сорняки), корни большинства деревьев обнажены и повреждены. Вытоптано до минеральной части почвы более 60% площади участка. Рекреация не допускается.</p>	5

2.8.2. Перечень кварталов и (или) частей кварталов зоны рекреационной деятельности, в том числе перечень кварталов и (или) их частей, в которых допускается возведение физкультурно-оздоровительных, спортивных и спортивно-технических сооружений

Статья 11 Лесного кодекса РФ гарантирует право граждан свободно и бесплатно пребывать в лесах.

Правила использования лесов для осуществления рекреационной деятельности установлены приказом Минприроды России от 09.11.2020 № 908 «Об утверждении Правил использования лесов для осуществления рекреационной деятельности».

К лесам, в которых разрешено осуществление рекреационной деятельности, отнесено 35129 га.

2.8.3. Функциональное зонирование территории зоны рекреационной деятельности

Основную рекреационную нагрузку, как правило, несут леса, расположенные в лесопарковых и зеленых зонах, которые по структуре (группам) ландшафтов представлены следующим образом, в том числе:

1. Закрытые: древостой с полнотой 0,6 – 1,0 - 75,7%.
2. Полуоткрытые: древостой с полнотой 0,3 – 0,5 - 20,5%.
3. Открытые: древостой с полнотой до 0,3 и редины - 3,8%.

Лесоустройство, на основании которого разработан регламент, Лесной план и документы территориального планирования Владимирской области леса не содержат сведения о функциональном зонировании лесов Александровского лесничества. Также не проводилась лесоустройством ландшафтная таксация лесов рекреационного назначения.

2.8.4. Перечень временных построек на лесных участках и нормативы их благоустройства

Лица, использующие леса для осуществления рекреационной деятельности, имеют право, согласно части 2 статьи 41 и части 7 статьи 21 Лесного кодекса Российской Федерации, на возведение некапитальных строений, сооружений на лесных участках и осуществление их благоустройства.

Согласно пункту 10.2 статьи 1 Градостроительного кодекса Российской Федерации, к некапитальным строениям, сооружениям относятся строения, сооружения, которые не имеют прочной связи с землей и конструктивные характеристики которых позволяют осуществить их перемещение и (или) демонтаж и последующую сборку без несоразмерного ущерба назначению и без изменения основных характеристик строений, сооружений, в том числе киосков, навесов и других подобных строений, сооружений.

Согласно распоряжению Правительства Российской Федерации от 27.05.2013 № 849-р «Об утверждении Перечня объектов, не связанных с созданием лесной инфраструктуры, для защитных лесов, эксплуатационных лесов, резервных лесов», при осуществлении рекреационной деятельности в лесах допускается возведение временных построек на лесных участках:

- а) в лесах, расположенных в лесопарковых зонах и городских лесах:
 - площадка для игр (детская), отдыха, занятий спортом, установки мусоросборников;
 - форма малая архитектурная (некапитальное нестационарное сооружение, включая беседки, ротонды, веранды, дровницы, навесы, объекты мелкорозничной торговли, попутного бытового обслуживания и питания, останочные павильоны);
- б) в лесах, расположенных в зеленых зонах (помимо объектов, указанных в пункте «а»):
 - линия связи;

- линия электропередачи воздушная, кабельная всех классов напряжения;
- постройка временная, используемая в рекреационных целях;
- трубопровод подземный;

б¹) в защитных лесах, относящихся к категориям лесов, выполняющих функции защиты природных и иных объектов, за исключением лесов, расположенных в лесопарковых зонах и зеленых зонах, городских лесов, в ценных лесах, в лесах, расположенных в водоохраных зонах (помимо объектов, указанных в пунктах «а» и «б»):

- канатная дорога;
- комплекс открытых плоскостных спортивных сооружений;
- комплекс физкультурных сооружений;
- подъездной путь;

в) в эксплуатационных и резервных лесах, за исключением особо защитных участков лесов (помимо объектов, указанных в пунктах «а», «б» и «б¹»):

- бассейн, крытый для плавания;
- бассейн открытый искусственный;
- велодром;
- велотрек;
- зал спортивный;
- канализация;
- каток с искусственным льдом крытый;
- каток с искусственным льдом открытый;
- кемпинг;
- комплекс физкультурно-оздоровительный;
- корт теннисный;
- котельная;
- манеж легкоатлетический;
- пирс;
- площадка спортивная;
- подстанция трансформаторная всех классов напряжения;
- поле для гольфа;
- поле для стрельбы из лука;
- поле футбольное;
- пристань;
- сеть тепловая;
- сооружение спортивное;
- стадион;
- стрельбище для пулевой стрельбы;
- стрельбище для стендовой стрельбы;
- тир;
- трибуна стадиона с подтрибунными помещениями;
- трибуна стадиона;
- эллинг для хранения катеров и лодок.

Главной задачей при планировании территории для отдыха является сохранение лесного участка в продуктивном состоянии, при котором природные ресурсы не утрачивают своей способности к самовоспроизводству.

Основной причиной лесонарушений при рекреационном использовании лесных участков является неорганизованный отдых, засорение лесной среды.

В целях создания благоприятных условий для организации отдыха и прогулок, занятий физкультурой и спортом, а также для предотвращения возможных нарушений природной среды в результате чрезмерной рекреационной нагрузки отдельных участков проводится благоустройство лесов.

Благоустройство мест массового и кратковременного отдыха, прогулочных магистралей способствует стабилизации мест отдыха и основных направлений посетителей, что обеспечивает надежную охрану природных комплексов и повышает устойчивость насаждений к влиянию антропогенных факторов.

В общем комплексе мероприятий по благоустройству лесов строительству лесных дорог уделяется особое внимание. По ним идет распределение отдыхающих в лесных массивах. Если дорог недостаточно, то леса начинают осваиваться стихийно, отдыхающие сами прокладывают многочисленные тропинки, дорожки, что приводит к уничтожению лесной подстилки, постепенно гибнет подрост, исчезают лесные звери и птицы, нарушается лесная среда. Чем гуще дорожная сеть, тем равномернее нагрузка на лесные участки.

Для нормальной организации отдыха в рекреационных лесах считается необходимым под дорожно-тропиночной сетью иметь 3-5% территории.

Необходимо своевременно производить ремонт дорог.

В первую очередь осваиваются под рекреационные цели леса, примыкающие к дорогам.

При уходе за придорожным лесом его очищают от захламленности, разреживают, у деревьев обрубают нижние сучья. Все это не только облагораживает лес, но и повышает его пожарную устойчивость.

Создание благоприятных условий для массового отдыха населения путем установки малых форм архитектуры и устройства мест отдыха позволит уменьшить негативные рекреационные воздействия на экологические условия лесных экосистем.

К малым архитектурным формам относятся беседки, веранды, дровницы, навесы, фонари, оборудование для детских площадок, деревянные мостики и настилы, скамьи, вазоны, ограды, заборы, урны и др. Практически все малые архитектурные формы имеют функциональное назначение, а также играют важную роль в декоративном оформлении лесных участков.

Все элементы благоустройства и оборудования на лесном участке по используемым для их создания материалам и внешнему виду должны быть несложными, близкими к встречающимся в природе, должны хорошо вписываться в естественный ландшафт и не оказывать отрицательного влияния на сохранность, рост, развитие растительности и экологическое состояние лесной среды.

С целью улучшения состояния деградированных насаждений лесов предусматривается осуществление следующих мероприятий:

- осуществлять систематический контроль за соблюдением допустимых рекреационных нагрузок;
- предусмотреть возможность перемены территориального размещения спортивных площадок и мест массового отдыха через 5-7 лет для восстановления нормальной лесной среды и напочвенного покрова на участках, где они ранее располагались (создавать места-дубли);
 - подсев устойчивых к вытаптыванию трав;
 - посадка под полог насаждений с полнотой 0,6-0,4 почвоулучшающих деревьев и кустарников;
 - засыпка обнаженных корней в насаждениях III-IV стадий деградации;
 - рыхление почвы площадками с внесением удобрений в насаждениях III-IV стадий деградации с уплотненной почвой;
 - посев почвоулучшающих трав;
 - мульчирование почвы в насаждениях III-IV стадий деградации (торф, опилки и др.);
 - огораживание ценных старовозрастных деревьев (кустарниками);
 - ограничение посещаемости ослабленных насаждений (обсадка кустарниками, шлагбаумы).

2.8.5. Параметры и сроки использования лесов для осуществления рекреационной деятельности

В целях исключения негативного влияния рекреационных нагрузок на лесные массивы (притока туристов, дачников и других отдыхающих в летний период) при лесоустройстве запроектированы мероприятия, в том числе и по благоустройству, практическое выполнение которых, направлены на сохранение и повышение эстетических, санитарно-гигиенических и оздоровительных свойств насаждений, а также на сохранение экологического равновесия в лесной среде и формирование лесных ландшафтов.

Таблица 29

Нормативы использования лесов для осуществления рекреационной нагрузки

Порода	Средняя нагрузка на 1 га при протяженности дорожной сети на 1000 га лесного фонда более 25 км
1	2
Сосна	2,2
Ель	1,3
Дуб	2,4
Береза	2,7
Осина	2,5

Допустимые рекреационные нагрузки и рекреационная ёмкость лесопарковой зоны Суздальского лесничества

Группы типов лесов	Допустимые рекреационные нагрузки, чел./га		Предельная рекреационная емкость, чел.	
	в естественных условиях	при проведении системы мероприятий	в естественных условиях	при проведении системы мероприятий
1	2	3	4	5
Сосняки сложные	3	12	597	2388
Сосняки черничники	2	8	998	3992
Ельники сложные	2	8	4	32
Ельники черничники	1	4	39	156
Березняки, осинники сложные	4	16	396	6336
Березняки, осинники черничные	3	12	558	6696

При проведении работ по рекреационному использованию лесов следует руководствоваться «Рекомендациями по ведению лесного хозяйства в лесопарковых частях зеленых зон вокруг городов и других населенных пунктов европейской части РСФСР», утвержденными Минлесхозом РСФСР 30.05.1988, а также Законом РСФСР «Об охране окружающей природной среды», принятым Верховным Советом РФ 19.12.1991 № 2060-1 и Федеральным законом от 10.01.2002 № 7-ФЗ «Об охране окружающей среды» и Правилами использования лесов для осуществления рекреационной деятельности, установленными приказом Минприроды России от 09.11.2020 № 908 «Об утверждении Правил использования лесов для осуществления рекреационной деятельности».

Для осуществления рекреационной деятельности лесные участки предоставляются государственным учреждениям, муниципальным учреждениям в постоянное (бессрочное) пользование, другим лицам - в аренду.

Сроки использования лесов для осуществления рекреационной деятельности.

Конкретные сроки использования лесов устанавливаются в договоре аренды сроком от 10 до 49 лет (в соответствии с ч.3 ст. 72 Лесного кодекса РФ).

2.9. Нормативы, параметры и сроки использования лесов для создания лесных плантаций и их эксплуатация

Создание лесных плантаций и их эксплуатация регламентируются статьей 42 Лесного кодекса РФ.

Создание лесных плантаций и их эксплуатация представляют собой предпринимательскую деятельность, связанную с выращиванием лесных насаждений

определенных пород (целевых пород).

К лесным насаждениям определенных пород (целевых пород) относятся лесные насаждения искусственного происхождения, за счет которых обеспечивается получение древесины с заданными характеристиками.

На лесных плантациях проведение рубок лесных насаждений и осуществление подсочки лесных насаждений допускается без ограничений.

Сроки использования лесов для создания лесных плантаций и их эксплуатации.

Конкретные сроки использования лесов устанавливаются в договоре аренды сроком от 10 до 49 лет (в соответствии с ч.3 ст. 72 Лесного кодекса РФ).

2.10. Нормативы, параметры и сроки использования лесов для выращивания лесных плодовых, ягодных, декоративных и лекарственных растений

Выращивание лесных плодовых, ягодных, декоративных растений, лекарственных растений регламентируются ст. 39 Лесного кодекса РФ и Правилами использования лесов для выращивания лесных плодовых, ягодных, декоративных растений, лекарственных растений, утвержденных приказом Минприроды России от 28.07.2020 № 497 «Об утверждении Правил использования лесов для выращивания лесных плодовых, ягодных, декоративных растений, лекарственных растений».

Выращивание лесных плодовых, ягодных, декоративных растений, лекарственных растений представляет собой предпринимательскую деятельность, связанную с получением плодов, ягод, декоративных растений, лекарственных растений и подобных лесных ресурсов.

Граждане, юридические лица осуществляют использование лесных участков для выращивания лесных плодовых, ягодных, декоративных растений, лекарственных растений на основании договоров аренды лесных участков.

Выращенные лесные плодовые, ягодные, декоративные растения, лекарственные растения являются собственностью арендатора.

В соответствии с п. 9 гл. II приказа Минприроды России от 28.07.2020 № 497 «Об утверждении правил использования лесов для выращивания лесных плодовых, декоративных растений, лекарственных растений», лица, арендующие лесные участки для выращивания лесных плодовых, ягодных, декоративных растений, лекарственных растений, имеют право:

- осуществлять использование лесов в соответствии с условиями договора аренды;

- создавать согласно части 1 статьи 13 Лесного кодекса РФ лесную инфраструктуру (лесные дороги, лесные склады и др.);

- размещать согласно части 2 статьи 39 Лесного кодекса РФ на предоставленных лесных участках некапитальные строения, сооружения.

В соответствии с п. 10 гл. II приказа Минприроды России от 28.07.2020 № 497 «Об утверждении правил использования лесов для выращивания лесных плодовых, декоративных растений, лекарственных растений», лица, арендующие лесные участки для выращивания лесных плодовых, ягодных, декоративных рас-

тений, лекарственных растений, обязаны:

- составлять проект освоения лесов в соответствии с частью 1 статьи 88 Лесного кодекса РФ;
- осуществлять использование лесов в соответствии с проектом освоения лесов;
- соблюдать условия договора аренды лесного участка;
- осуществлять использование лесов способами и технологиями, предотвращающими возникновение эрозии почв, исключаящими или ограничивающими негативное воздействие на последующее воспроизводство лесов, а также на состояние водных и других природных объектов;
- соблюдать правила пожарной безопасности в лесах и правила санитарной безопасности в лесах;
- в соответствии с частью 2 статьи 26 Лесного кодекса РФ подавать ежегодно лесную декларацию;
- в соответствии с частью 1 статьи 49 Лесного кодекса РФ представлять отчет об использовании лесов;
- в соответствии с частью 1 статьи 60 Лесного кодекса РФ представлять отчет об охране и о защите лесов;
- в соответствии с частью 4 статьи 91 Лесного кодекса РФ предоставлять в государственный лесной реестр в установленном порядке документированную информацию, предусмотренную частью 2 статьи 91 Лесного кодекса РФ;
- выполнять другие обязанности, предусмотренные лесным законодательством Российской Федерации.

Для выращивания лесных плодовых, ягодных, декоративных растений используют, в первую очередь, нелесные земли из состава лесного фонда, а также необлесившиеся лесосеки, прогалины и другие, не покрытые лесной растительностью земли, на которых возможно естественное возобновление леса до посадки на них лесных культур; земли, подлежащие рекультивации (выработанные торфяники и др.).

Для выращивания лесных плодовых, ягодных, декоративных, лекарственных растений под пологом леса могут использоваться участки малоценных насаждений, не намеченные под реконструкцию.

На лесных участках, используемых для выращивания лесных плодовых, ягодных, декоративных растений, лекарственных растений, химические и биологические препараты применяются в соответствии с Федеральными законами от 19.07.1997 № 109-ФЗ «О безопасном обращении с пестицидами и агрохимикатами».

Специальные обследования по проектированию выращивания лесных плодовых, ягодных, декоративных и лекарственных растений не проводились.

Декоративные посадки на территории Суздальского лесничества отсутствуют.

Сроки использования лесов для выращивания лесных плодовых, ягодных, декоративных и лекарственных растений.

Конкретные сроки использования лесов устанавливаются в договоре аренды сроком от 10 до 49 лет (в соответствии с ч.3 ст. 72 Лесного кодекса РФ).

2.11. Нормативы, параметры и сроки использования лесов для создания лесных питомников и их эксплуатации

Использование лесов для создания лесных питомников и их эксплуатации осуществляется в соответствии со статьей 39.1 Лесного кодекса Российской Федерации и Правилами использования лесов для выращивания посадочного материала лесных растений (саженцев, сеянцев), утвержденных приказом Минприроды России от 22.07.2020 № 469 «Об утверждении Правил использования лесов для выращивания посадочного материала лесных растений (саженцев, сеянцев)».

Выращивание посадочного материала лесных растений (саженцев, сеянцев) представляет собой предпринимательскую деятельность, осуществляемую в целях воспроизводства лесов и лесоразведения.

На лесных участках, предоставленных для создания и эксплуатации лесных питомников, допускаются строительство, реконструкция и эксплуатация объектов капитального строительства и возведение некапитальных строений, сооружений, которые предназначены для обеспечения выращивания саженцев, сеянцев основных лесных древесных пород (в том числе складов для хранения семян лесных растений, теплиц и других подобных объектов) и признаются объектами лесной инфраструктуры.

В соответствии с п. 6 гл. II приказа Минприроды России от 22.07.2020 № 469 «Об утверждении Правил использования лесов для выращивания посадочного материала лесных растений (саженцев, сеянцев)», лица, использующие леса для выращивания посадочного материала лесных растений (саженцев, сеянцев), имеют право:

- осуществлять использование лесов в соответствии с условиями договора аренды или решения органа государственной власти, органа местного самоуправления, уполномоченного в соответствии со статьями 81-84 Лесного кодекса Российской Федерации, о предоставлении лесного участка в постоянное (бессрочное) пользование;

- создавать лесную инфраструктуру, в том числе лесные дороги, в соответствии с частью 1 статьи 13 Лесного кодекса Российской Федерации;

- размещать на предоставленных лесных участках, используемых для выращивания посадочного материала лесных растений (саженцев, сеянцев), теплицы, другие строения и сооружения в соответствии с частью 2 статьи 39.1 Лесного кодекса Российской Федерации.

В соответствии с п. 7 гл. II приказа Минприроды России от 22.07.2020 № 469 «Об утверждении Правил использования лесов для выращивания посадочного материала лесных растений (саженцев, сеянцев)», лица, использующие леса для выращивания посадочного материала лесных растений (саженцев, сеянцев), обязаны:

- составлять проект освоения лесов в соответствии с частью 1 статьи 88 Лесного кодекса РФ;

- осуществлять использование лесов в соответствии с проектом освоения лесов, утвержденным в порядке, установленном законодательством Российской Федерации в соответствии с частью 2 статьи 88 Лесного кодекса РФ;

- соблюдать условия договора аренды лесного участка или решения органа государственной власти, органа местного самоуправления, уполномоченного в соответствии со статьями 81-84 Лесного кодекса РФ, о предоставлении лесного участка в постоянное (бессрочное) пользование;

- осуществлять использование лесов для выращивания посадочного материала лесных растений (саженцев, сеянцев) способами и технологиями, предотвращающими возникновение эрозии почв, исключаящими или ограничивающими негативное воздействие на последующее воспроизводство лесов, а также на состояние водных и других природных объектов;

- соблюдать правила пожарной безопасности в лесах и правила санитарной безопасности в лесах в соответствии с частью 3 статьи 53 и частью 3 статьи 60.3 Лесного кодекса РФ;

- ежегодно подавать лесную декларацию в соответствии с частью 2 статьи 26 Лесного кодекса РФ;

- представлять отчет об использовании лесов в соответствии с частью 1 статьи 49 Лесного кодекса РФ;

- представлять отчет об охране лесов от пожаров в соответствии с частью 1 статьи 60 Лесного кодекса РФ;

- представлять отчет о воспроизводстве лесов и лесоразведении в соответствии с частью 1 статьи 66 Лесного кодекса РФ и;

- представлять в уполномоченный орган государственной власти документированную информацию, предусмотренную частью 2 статьи 91 Лесного кодекса, для внесения в государственный лесной реестр в соответствии с частью 4 статьи 91 Лесного кодекса Российской Федерации;

- выполнять другие обязанности, предусмотренные лесным законодательством Российской Федерации.

Для выращивания посадочного материала лесных растений (саженцев, сеянцев) используются улучшенные и сортовые семена лесных растений или, если такие семена отсутствуют, нормальные семена лесных растений.

Для выращивания посадочного материала лесных растений (саженцев, сеянцев) не допускается применение нерайонированных семян лесных растений, а также семян лесных растений, посевные и иные качества которых не проверены.

На лесных участках, используемых для выращивания посадочного материала лесных растений (саженцев, сеянцев), химические и биологические препараты применяются в соответствии с Федеральным законом от 19.07.1997 № 109-ФЗ «О безопасном обращении с пестицидами и агрохимикатами».

Для выращивания посадочного материала лесных растений (саженцев, сеянцев) используют не покрытые лесом земли из состава земель лесного фонда.

Использование лесов для создания лесных питомников и их эксплуатации в случае невозможности соблюдения охраны редких и находящихся под угрозой исчезновения деревьев, кустарников, лиан, иных лесных растений, занесенных в Красную книгу Российской Федерации или Красную книгу субъекта Российской Федерации

Федерации, не допускается. Использование лесов для создания лесных питомников и их эксплуатации может ограничиваться в соответствии со статьей 27 Лесного кодекса РФ.

Граждане, юридические лица, которые используют леса для выращивания посадочного материала лесных растений (саженцев, сеянцев), приобретают право собственности на древесину и иные добытые лесные ресурсы в соответствии с гражданским законодательством, Лесным кодексом Российской Федерации (часть 1 статьи 20 Лесного кодекса Российской Федерации).

Для выращивания посадочного материала лесных растений (саженцев, сеянцев) лесные участки государственным учреждениям, муниципальным учреждениям предоставляются в постоянное (бессрочное) пользование, другим лицам – в аренду.

Сроки использования лесов для создания лесных питомников и их эксплуатации.

Конкретные сроки использования лесов устанавливаются в договоре аренды сроком от 10 до 49 лет (в соответствии с ч.3 ст. 72 Лесного кодекса Российской Федерации).

Таблица 31

Критерии и требования к посадочному материалу лесных древесных пород и молоднякам, площади которых подлежат отнесению к землям, на которых расположены леса

Древесные породы	Требования к посадочному материалу			Критерии и требования к молоднякам, площади которых подлежат отнесению к землям, на которых расположены леса			
	возраст не менее, лет (выращенные в теплице)	диаметр стволика у корневой шейки не менее, мм	высота стволика не менее, см	группа типов леса или типов лесорастительных условий	Возраст не менее, лет	количество деревьев главных пород не менее, тыс. шт. на 1 га	средняя высота деревьев главных пород не менее, м
1	2	3	4	5	6	7	8
Зона хвойно-широколиственных лесов							
Район хвойно-широколиственных (смешанных) лесов европейской части Российской Федерации							
Береза карельская и повислая (бородавчатая)	2	3,0	25	Брусничная, кисличная и черничная	4	2,0	1,1
Береза повислая (бородавчатая)	2	2,5	20	Свежая и влажная судубрава	5	2,0	1,5
Ель европейская (обыкновенная)	2 – 3	2,0	12	Сложная, мелкотравная, черничная	7	2,0	1,0

Древесные породы	Требования к посадочному материалу			Критерии и требования к молоднякам, площади которых подлежат отнесению к землям, на которых расположены леса			
	возраст не менее, лет (выращенные в теплице)	диаметр стволика у корневой шейки не менее, мм	высота стволика не менее, см	группа типов леса или типов лесорастительных условий	Возраст не менее, лет	количество деревьев главных пород не менее, тыс. шт. на 1 га	средняя высота деревьев главных пород не менее, м
1	2	3	4	5	6	7	8
ная)				Долгомошная, травяно-болотная	7	2,0	0,7
Сосна обыкновенная	2 (1)	2,0	12	Лишайниковая вересковая	7	2,5	0,8
				Брусничная, кисличная, черничная	7	2,0	1,2
				Долгомошная и сфагновая	7	2,2	1,0

2.11.1. Нормативы, параметры и сроки использования лесов для выполнения изыскательских работ

В соответствии с Федеральным законом «О введении в действие Лесного кодекса Российской Федерации» от 04.12.2006 № 201-ФЗ, лесные участки предоставляются на срок не более 1 года для выполнения изыскательских работ в аренду без проведения аукциона лесного участка.

Разрешенные объемы использования лесов для выполнения изыскательских работ и местоположение лесных участков в разрезе участковых лесничеств в Александровском лесничестве отражены в таблице 5.

Порядок предоставления в аренду лесного участка для выполнения изыскательских работ установлен Положением «О предоставлении в аренду без проведения аукциона лесного участка, в том числе расположенного в резервных лесах, для выполнения изыскательских работ», утвержденным постановлением Правительства РФ от 24.02.2009 года № 161.

Параметры и сроки использования лесов регулируют профильные нормативы (СНиПы, СН и т.д.).

2.12. Нормативы, параметры и сроки использования лесов для выполнения работ по геологическому изучению недр, для разработки месторождений полезных ископаемых

Использование лесов в целях осуществления геологического изучения недр, разведки и добычи полезных ископаемых регламентируется статьей 43 Лесного кодекса РФ, приказом Минприроды России от 07.07.2020 № 417 «Об утверждении

Правил использования лесов для осуществления геологического изучения недр, разведки и добычи полезных ископаемых и Перечня случаев использования лесов в целях осуществления геологического изучения недр, разведки и добычи полезных ископаемых без предоставления лесного участка, с установлением или без установления сервитута», Лесным планом Владимирской области и лесохозяйственным регламентом лесничества.

Использование лесов в целях осуществления геологического изучения недр, разведки и добычи полезных ископаемых осуществляется с предоставлением или без предоставления лесных участков, с установлением или без установления сервитута.

Для использования лесов в целях осуществления геологического изучения недр, разведки и добычи полезных ископаемых лесной участок, находящийся в государственной или муниципальной собственности, предоставляется в аренду или в отношении этого лесного участка может быть установлен сервитут в соответствии со статьей 9 Лесного кодекса Российской Федерации.

Допускается использование лесов в целях осуществления геологического изучения недр без предоставления лесного участка, установления сервитута, если выполнение работ в указанных целях не влечет за собой проведение рубок лесных насаждений или строительство объектов капитального строительства.

Соглашение об установлении сервитута заключается органом государственной власти, органом местного самоуправления в пределах полномочий указанных органов, определенных в соответствии со статьями 81 - 84 Лесного кодекса РФ с лицом, заинтересованным в установлении сервитута, в случаях:

а) если лесной участок не предоставлен в аренду, постоянное (бессрочное) пользование, безвозмездное пользование;

б) если лесной участок предоставлен в аренду или безвозмездное пользование на срок, не превышающий одного года.

При этом соглашение об установлении сервитута заключается только в случае, если лесной участок не может быть предоставлен на праве аренды.

При использовании лесов для осуществления геологического изучения недр, разведки и добычи полезных ископаемых на землях лесного фонда допускается строительство, реконструкция и эксплуатация объектов, не связанных с созданием лесной инфраструктуры, в соответствии со статьей 21 Лесного кодекса РФ.

Строительство, реконструкция и эксплуатация объектов, не связанных с созданием лесной инфраструктуры, на землях иных категорий, на которых расположены леса, допускаются в случаях, определенных федеральными законами в соответствии с целевым назначением этих земель.

В ценных лесах и на особо защитных участках лесов допускаются строительство, реконструкция и эксплуатация объектов капитального строительства, связанных с выполнением работ по геологическому изучению и разработкой месторождений углеводородного сырья, в отношении которых лицензии на пользование недрами получены до 31.12.2010, на срок, не превышающий срока действия таких лицензий.

Допускается использование лесов, расположенных в зеленых зонах лесных участков для разработки месторождений полезных ископаемых, в отношении которых лицензии на пользование недрами получены до дня введения в действие Лесного кодекса РФ, на срок, не превышающий срока действия таких лицензий.

В лесах, расположенных в лесопарковых зонах, в зеленых зонах, в городских лесах и на заповедных лесных участках, запрещается разведка и добыча полезных ископаемых, за исключением случаев, предусмотренных Лесным кодексом РФ или другими федеральными законами.

На лесных участках, предоставленных в аренду в целях осуществления геологического изучения недр, разведки и добычи полезных ископаемых, рубка лесных насаждений осуществляется в соответствии с проектом освоения лесов.

Право собственности на древесину, которая получена при использовании лесов, расположенных на землях лесного фонда, в соответствии со статьями 43-46 Лесного кодекса, принадлежит Российской Федерации.

Реализация древесины, заготовленной при использовании лесов для выполнения работ по геологическому изучению недр, разведки и добычи полезных ископаемых, осуществляется в соответствии с Правилами реализации древесины, которая получена при использовании лесов, расположенных на землях лесного фонда, в соответствии со статьями 43-46 Лесного кодекса Российской Федерации, утвержденными постановлением Правительства Российской Федерации от 23.07.2009 № 604.

Договор аренды лесного участка для выполнения работ по геологическому изучению недр и разработки месторождений полезных ископаемых заключается на срок до сорока девяти лет и не требует проведения аукциона (часть 3 ст. 72 и часть 3 ст. 74 Лесного кодекса Российской Федерации).

Указанные сроки аренды лесных участков определялись с учетом требований законодательства о недрах.

В статье 10 Федерального закона Российской Федерации «О недрах» от 21.02.1992 № 2395-1 «О недрах» устанавливается, что участки недр предоставляются в пользование на определенный срок:

- для геологического изучения – на срок до 5 лет;
- для добычи полезных ископаемых – на срок отработки месторождения полезных ископаемых, исчисляемый исходя из технико-экономического обоснова-

занных объектов, не связанных с созданием лесной инфраструктуры, в соответствии с законодательством Российской Федерации;

- принятие необходимых мер по устранению аварийных ситуаций, а также ликвидации их последствий, возникших по вине указанных лиц;

- активное использование земель, занятых квартальными просеками, лесными дорогами, и других, не покрытых лесом земель в целях планирования и проведения сейсморазведочных работ, в том числе перебазировки подвижного состава и грузов.

Земли, нарушенные или загрязненные при использовании лесов в целях осуществления геологического изучения недр, разведки и добычи полезных ископаемых, подлежат рекультивации после завершения работ в соответствии с проектом рекультивации, а объекты, связанные с геологическим изучением, разведкой и добычей полезных ископаемых, подлежат консервации или ликвидации в соответствии с законодательством о недрах.

Лица, использующие леса с предоставлением лесного участка, без предоставления лесного участка с установлением сервитута, в целях осуществления геологического изучения недр, разведки и добычи полезных ископаемых обязаны:

- использовать лесной участок по целевому назначению в соответствии с Лесным кодексом, иными нормативными правовыми актами Российской Федерации, лесохозяйственным регламентом лесничества, на основании проекта освоения лесов и договора аренды лесного участка, соглашения об установлении сервитута;

- составлять проект освоения лесов в соответствии с частью 1 статьи 88 Лесного кодекса Российской Федерации;

- ежегодно подавать лесную декларацию в соответствии с частью 2 статьи 26 Лесного кодекса Российской Федерации;

- представлять в уполномоченный орган сведения, предусмотренные частью 1 статьи 49, частью 1 статьи 60, частью 1 статьи 60.11, частью 1 статьи 66 Лесного кодекса Российской Федерации;

- осуществлять меры противопожарного обустройства лесов на предоставленном лесном участке в соответствии с частью 2 статьи 53.1 Лесного кодекса Российской Федерации;

- осуществлять мероприятия по предупреждению распространения вредных организмов в соответствии с частью 1 статьи 60.7 Лесного кодекса Российской Федерации;

- осуществлять предусмотренные частью 1 статьи 63.1 Лесного кодекса Российской Федерации мероприятия не позднее чем через один год после рубки лесных насаждений в соответствии с проектом лесовосстановления или проектом лесоразведения в соответствии с Правилами выполнения работ по лесовосстановле-

ния разработки месторождения полезных ископаемых, обеспечивающего рациональное использование и охрану недр;

- для добычи подземных вод – на срок до 25 лет;
- для добычи полезных ископаемых на основании предоставления краткосрочного права пользования участками недр при досрочном прекращении права пользования участками недр – на срок до одного года.

При осуществлении использования лесов в целях осуществления геологического изучения недр, разведки и добычи полезных ископаемых не допускается:

- валка деревьев и расчистка от древесной растительности с помощью бульдозеров, захламление порубочными остатками приграничных полос и опушек, повреждение стволов и скелетных корней опушечных деревьев, оставление (хранение) свежесрубленной древесины в лесу в летний период без принятия мер по предохранению ее от заселения стволовыми вредителями в соответствии с Правилами санитарной безопасности в лесах, утвержденными в порядке, установленном Лесным кодексом Российской Федерации;

- затопление и длительное подтопление лесных насаждений;
- повреждение лесных насаждений, растительного покрова и почв за пределами земель, на которых осуществляется использование лесов;
- захламление лесов отходами производства и потребления;
- загрязнение площади земель, на которых осуществляется использование лесов и территории за ее пределами, химическими и радиоактивными веществами;
- проезд транспортных средств и иных механизмов по произвольным, не установленным маршрутам, в том числе за пределами земель, на которых осуществляется использование лесов.

Лица, осуществляющие использование лесов в целях осуществления геологического изучения недр, разведки и добычи полезных ископаемых, обеспечивают:

- регулярное проведение очистки используемых лесов и примыкающих опушек леса, искусственных и естественных водотоков от захламления отходами производства и потребления;
- восстановление нарушенных производственной деятельностью лесных дорог, осушительных канав, дренажных систем, мостов, других гидромелиоративных сооружений, квартальных столбов, квартальных просек, аншлагов, элементов благоустройства территории лесов;
- консервацию или ликвидацию объектов, связанных с осуществлением геологического изучения недр, разведки и добычи полезных ископаемых, по истечении сроков выполнения соответствующих работ и рекультивацию земель, которые использовались для строительства, реконструкции и (или) эксплуатации ука-

занных объектов, не связанных с созданием лесной инфраструктуры, в соответствии с законодательством Российской Федерации;

- принятие необходимых мер по устранению аварийных ситуаций, а также ликвидации их последствий, возникших по вине указанных лиц;

- активное использование земель, занятых квартальными просеками, лесными дорогами, и других, не покрытых лесом земель в целях планирования и проведения сейсморазведочных работ, в том числе перебазировки подвижного состава и грузов.

Земли, нарушенные или загрязненные при использовании лесов в целях осуществления геологического изучения недр, разведки и добычи полезных ископаемых, подлежат рекультивации после завершения работ в соответствии с проектом рекультивации, а объекты, связанные с геологическим изучением, разведкой и добычей полезных ископаемых, подлежат консервации или ликвидации в соответствии с законодательством о недрах.

Лица, использующие леса с предоставлением лесного участка, без предоставления лесного участка с установлением сервитута, в целях осуществления геологического изучения недр, разведки и добычи полезных ископаемых обязаны:

- использовать лесной участок по целевому назначению в соответствии с Лесным кодексом, иными нормативными правовыми актами Российской Федерации, лесохозяйственным регламентом лесничества, на основании проекта освоения лесов и договора аренды лесного участка, соглашения об установлении сервитута;

- составлять проект освоения лесов в соответствии с частью 1 статьи 88 Лесного кодекса Российской Федерации;

- ежегодно подавать лесную декларацию в соответствии с частью 2 статьи 26 Лесного кодекса Российской Федерации;

- представлять в уполномоченный орган сведения, предусмотренные частью 1 статьи 49, частью 1 статьи 60, частью 1 статьи 60.11, частью 1 статьи 66 Лесного кодекса Российской Федерации;

- осуществлять меры противопожарного обустройства лесов на предоставленном лесном участке в соответствии с частью 2 статьи 53.1 Лесного кодекса Российской Федерации;

- осуществлять мероприятия по предупреждению распространения вредных организмов в соответствии с частью 1 статьи 60.7 Лесного кодекса Российской Федерации;

- осуществлять предусмотренные частью 1 статьи 63.1 Лесного кодекса Российской Федерации мероприятия не позднее чем через один год после рубки лесных насаждений в соответствии с проектом лесовосстановления или проектом лесоразведения в соответствии с Правилами выполнения работ по лесовосстановле-

нию или лесоразведению лицами, использующими леса в соответствии со статьями 43-46 Лесного кодекса РФ, и лицами, обратившимися с ходатайством или заявлением об изменении целевого назначения лесного участка, утвержденными постановлением Правительства Российской Федерации от 07.05.2019 № 566;

- после прекращения действия договора аренды лесного участка, соглашения об установлении сервитута привести лесной участок в состояние, пригодное для его дальнейшего использования по целевому назначению в соответствии с видом разрешенного использования;

- выполнять иные обязанности, предусмотренные лесным законодательством, договором аренды лесного участка, а также иными документами, на основании которых осуществляется использование лесов.

Использование лесов в целях геологического изучения недр осуществляется без предоставления лесного участка, установления сервитута на основании разрешения уполномоченного органа в случаях:

а) если выполнение работ в указанных целях не влечет за собой проведение рубок лесных насаждений или строительство объектов капитального строительства;

б) обеспечения безопасности граждан и создания необходимых условий для эксплуатации объектов, связанных с осуществлением геологического изучения недр, разведкой и добычей полезных ископаемых, в том числе в охранных зонах указанных объектов, осуществляется использование лесов для проведения;

в) размещения объектов, перечень которых установлен постановлением Правительства Российской Федерации от 03.12.2014 № 1300 «Об утверждении перечня видов объектов, размещение которых может осуществляться на землях или земельных участках, находящихся в государственной или муниципальной собственности, без предоставления земельных участков и установления сервитутов».

2.13. Нормативы, параметры и сроки использования лесов для строительства и эксплуатации водохранилищ и иных искусственных водных объектов, а также гидротехнических сооружений и специализированных портов

Использование лесов для строительства и эксплуатации водохранилищ и иных искусственных водных объектов, а также гидротехнических сооружений, морских портов, морских терминалов, речных портов, причалов регламентируется ст. 44 Лесного кодекса РФ.

Лесные участки используются для строительства и эксплуатации водохранилищ и иных искусственных водных объектов, а также гидротехнических сооружений, морских портов, морских терминалов, речных портов, причалов в соответствии с водным законодательством.

Ст. 1 Водного кодекса РФ под водным объектом предлагает понимать природный или искусственный водоем, водоток, либо иной объект, постоянное или временное сосредоточение вод в котором имеет характерные формы и признаки водного режима.

Разновидностями искусственных водных объектов ст. 5 Водного кодекса РФ провозглашает, в частности, водохранилища, пруды и каналы.

Водоохранилища и пруды в лесном хозяйстве создаются и эксплуатируются главным образом на малых и средних реках, а также ручьях для усиления их лесопропускной способности, водоснабжения лесозаготовительного и иного производства.

Правила подготовки и принятия решения о предоставлении водного объекта в пользование утверждены Постановлением Правительства РФ от 30.12.2006 № 844.

Лесные участки, находящиеся в государственной или муниципальной собственности, для строительства и эксплуатации водохранилищ и иных искусственных водных объектов, а также гидротехнических сооружений, морских портов, морских терминалов, речных портов, причалов могут предоставляться в постоянное (бессрочное) пользование, аренду или безвозмездное срочное пользование. Кроме того, такие лесные участки также могут быть обременены сервитутами.

Без проведения аукциона договоры аренды лесных участков, находящихся в государственной или муниципальной собственности, заключаются в случае заготовки древесины на лесных участках, предоставленных юридическим лицам или индивидуальным предпринимателям для использования лесов в соответствии с частью 3 статьи 73.1 Лесного кодекса Российской Федерации.

Право собственности на древесину, полученную от рассматриваемого использования лесов, расположенных на землях лесного фонда, принадлежит Российской Федерации (часть 2 ст. 20 Лесного кодекса РФ).

Реализация древесины, полученная при использовании лесов согласно ст. 44 Лесного кодекса РФ, осуществляется в соответствии с «Правилами реализации древесины, которая получена при использовании лесов, расположенных на землях лесного фонда, в соответствии со ст. 43-46 Лесного кодекса РФ», утвержденными Постановлением Правительства Российской Федерации от 23.07.2009 № 604.

Сроки использования лесов для строительства и эксплуатации водохранилищ и иных искусственных водных объектов, а также гидротехнических сооружений, морских портов, морских терминалов, речных портов, причалов.

Конкретные сроки использования лесов устанавливаются в договоре аренды сроком от 1 года до 49 лет (в соответствии с ч.3 ст. 72 Лесного кодекса РФ).

2.14. Нормативы, параметры и сроки использования лесов для строительства, реконструкции, эксплуатации линейных объектов

Использование лесов для строительства, реконструкции, эксплуатации линейных объектов регламентируется статьей 45 Лесного кодекса Российской Федерации и Правилами использования лесов для строительства, реконструкции, эксплуатации линейных объектов, утвержденными приказом Минприроды России от 10.07.2020 № 434 «Об утверждении Правил использования лесов для строительства, реконструкции, эксплуатации линейных объектов и Перечня случаев использования лесов для строительства, реконструкции, эксплуатации линейных объектов без предоставления лесного участка, с установлением или без установления сервитута, публичного сервитута».

Лесные участки, находящиеся в государственной или муниципальной собственности, предоставляются гражданам, юридическим лицам в соответствии со статьей 9 Лесного кодекса Российской Федерации для строительства линейных объектов.

Граждане, юридические лица, использующие леса для строительства, реконструкции, эксплуатации линейных объектов, в соответствии с пунктом 2 Перечня случаев использования лесов для строительства, реконструкции, эксплуатации линейных объектов, согласно приложению 2 к Приказу Минприроды России от 10.07.2020 № 434, вправе обратиться с ходатайством об установлении публичного сервитута в орган, уполномоченный на установление публичного сервитута. Установление публичного сервитута осуществляется в соответствии с Земельным кодексом Российской Федерации.

При использовании лесов, расположенных на землях лесного фонда, для размещения объектов, связанных со строительством, реконструкцией, эксплуатацией линейных объектов, должны использоваться нелесные земли, а при отсутствии таких земель - земли, предназначенные для лесовосстановления (вырубки, гари, редины, пустыри, прогалины и другие), а также площади, на которых произрастают низкополнотные и наименее ценные лесные насаждения.

Осуществление строительства, реконструкции и эксплуатации линейных объектов должно исключать развитие водной и ветровой эрозии земель на лесных участках, на которых размещаются линейные объекты и их охранные зоны.

Использование лесов, расположенных на землях лесного фонда, в целях строительства, реконструкции, эксплуатации линейных объектов осуществляется в соответствии с проектом освоения лесов и после подачи лесной декларации.

В целях использования линейных объектов, обеспечения их безаварийного функционирования и эксплуатации, в целях обеспечения безопасности граждан и создания необходимых условий для эксплуатации линейных объектов, в том чис-

ле в охранных зонах линейных объектов (в том числе в целях проведения аварийно-спасательных работ) гражданами, юридическими лицами, имеющими в собственности, безвозмездном пользовании, аренде, хозяйственном ведении или оперативном управлении линейные объекты, осуществляются:

а) прокладка и содержание в безлесном состоянии просек вдоль и по периметру линейных объектов;

б) обрезка крон, вырубка и опиловка деревьев, высота которых превышает расстояние по прямой от дерева до крайней точки линейного объекта, сооружения, являющегося его неотъемлемой технологической частью, или крайней точки вертикальной проекции линейного объекта, увеличенное на 2 метра;

в) вырубка сильно ослабленных, усыхающих, сухостойных, ветровальных и буреломных деревьев, угрожающих падением на линейные объекты.

В целях обеспечения безопасности граждан и создания необходимых условий для эксплуатации линейных объектов, в том числе в охранных зонах линейных объектов, осуществляется использование лесов для проведения выборочных рубок и сплошных рубок деревьев, кустарников, лиан без предоставления лесных участков, установления сервитута, публичного сервитута.

В целях использования линейных объектов (в том числе в целях проведения аварийно-спасательных работ) допускаются выборочные рубки и сплошные рубки деревьев, кустарников, лиан, в том числе в охранных зонах и санитарно-защитных зонах, предназначенных для обеспечения безопасности граждан и создания необходимых условий для эксплуатации линейных объектов, сооружений, являющихся их неотъемлемой технологической частью в порядке, установленном Правилами использования лесов для строительства, реконструкции, эксплуатации линейных объектов.

В защитных лесах предусмотренные частью 5 статьи 21 Лесного кодекса РФ выборочные рубки и сплошные рубки деревьев, кустарников, лиан допускаются в случаях, если строительство, реконструкция, эксплуатация объектов, не связанных с созданием лесной инфраструктуры, для целей использования линейных объектов, не запрещены или не ограничены в соответствии с законодательством Российской Федерации.

Если иное не установлено законодательством Российской Федерации, в охранных зонах и на просеках линий электропередачи и линий связи, других линейных объектов допускается рубка деревьев, кустарников, лиан.

По всей ширине охранных зон линейных объектов на участках с нарушенным почвенным покровом при угрозе развития эрозии гражданами, юридическими лицами, осуществляющими использование лесов в целях строительства, реконструкции, эксплуатации линейных объектов, должны проводиться работы, создающие необходимые условия для предотвращения деградации земель, негативного

воздействия нарушенных земель на окружающую среду, дальнейшего использования земель по целевому назначению и разрешенному использованию и (или) проведения биологических мероприятий.

При использовании лесов в целях строительства, реконструкции, эксплуатации линейных объектов не допускается:

- повреждение лесных насаждений, растительного покрова и почв за пределами земель, на которых осуществляется использование лесов, и охранной зоны линейных объектов;

- захламление территорий, прилегающих к землям, на которых осуществляется использование лесов, строительным и бытовым мусором, отходами древесины;

- загрязнение земель, на которых осуществляется использование лесов, и территорий, прилегающих к землям, на которых осуществляется использование лесов, химическими и радиоактивными веществами;

- проезд транспортных средств, механизмов по произвольным, неустановленным маршрутам.

Земли, нарушенные или загрязненные химическими веществами, в том числе радиоактивными, иными веществами и микроорганизмами, содержание которых не соответствует нормативам качества окружающей среды, при использовании лесов для строительства, реконструкции, эксплуатации линейных объектов, подлежат рекультивации в соответствии с пунктом 6 постановления Правительства Российской Федерации от 10.07.2018 № 800 «О проведении рекультивации и консервации земель».

Граждане, юридические лица, осуществляющие использование лесов в целях строительства, реконструкции, эксплуатации линейных объектов, обеспечивают:

- регулярное проведение очистки просеки, примыкающих опушек леса, искусственных и естественных водотоков от захламления строительными, лесосечными, бытовыми отходами, от загрязнения отходами производства, токсичными веществами;

- восстановление нарушенных производственной деятельностью лесных дорог, осушительных канав, дренажных систем, шлюзов, мостов, других гидромелиоративных сооружений, квартальных столбов, квартальных просек;

- принятие необходимых мер по устранению аварийных ситуаций, а также ликвидации их последствий.

Граждане, юридические лица, использующие леса для строительства, реконструкции, эксплуатации линейных объектов с предоставлением или без предоставления лесного участка, с установлением или без установления сервитута, публичного сервитута обязаны:

а) использовать лесной участок по целевому назначению в соответствии с Лесным кодексом, иными нормативными правовыми актами Российской Федерации, лесохозяйственным регламентом лесничества, на основании проекта освоения лесов, договора аренды лесного участка, договора безвозмездного пользования лесным участком, права постоянного (бессрочного) пользования, разрешения на использование земель или земельного участка, находящихся в государственной или муниципальной собственности, решения об установлении сервитута, публичного сервитута в соответствии с пунктом 3 Перечня случаев использования лесов для строительства, реконструкции, эксплуатации линейных объектов;

б) составлять проект освоения лесов в соответствии с частью 1 статьи 88 Лесного кодекса Российской Федерации, за исключением граждан, юридических лиц, использующих леса в соответствии с договором безвозмездного пользования и граждан, юридических лиц, использующих леса на основании разрешения на использование земель или земельного участка, находящихся в государственной или муниципальной собственности;

в) подавать ежегодно лесную декларацию в соответствии с частью 2 статьи 26 Лесного кодекса Российской Федерации (за исключением лиц, которым участки предоставлены в безвозмездное пользование, и лиц, использующих леса на основании разрешения на использование земель или земельного участка, находящихся в государственной или муниципальной собственности);

г) представлять сведения, предусмотренные частью 1 статьи 49, частью 1 статьи 60, частью 1 статьи 60.11, частью 1 статьи 66 Лесного кодекса РФ;

д) осуществлять предусмотренные частью 2 статьи 53.1 Лесного кодекса Российской Федерации меры противопожарного обустройства лесов на предоставленном лесном участке, за исключением граждан, юридических лиц, использующих леса в соответствии с договором безвозмездного пользования;

е) проводить предусмотренные частью 1 статьи 60.7 Лесного кодекса Российской Федерации мероприятия по предупреждению распространения вредных организмов;

ж) за исключением случая, предусмотренного частью 3 статьи 63.1 Лесного кодекса РФ, выполнять предусмотренные частью 1 статьи 63.1 Лесного кодекса РФ работы по лесовосстановлению или лесоразведению не позднее чем через один год после рубки лесных насаждений в соответствии с проектом лесовосстановления или проектом лесоразведения в соответствии с постановлением Правительства Российской Федерации от 07.05.2019 № 566 «Об утверждении Правил выполнения работ по лесовосстановлению или лесоразведению лицами, использующими леса в соответствии со статьями 43-46 Лесного кодекса РФ, и лицами, обратившимися с ходатайством или заявлением об изменении целевого назначения лесного участка»;

з) в день окончания срока действия договора аренды лесного участка, договора безвозмездного пользования лесным участком, прекращения права постоянного (бессрочного) пользования лесным участком, передать уполномоченному органу лесной участок по акту приема-передачи лесного участка, в состоянии, пригодном для ведения лесного хозяйства, с характеристиками лесного участка, установленными проектом освоения лесов.

Граждане, юридические лица, в интересах которых установлен сервитут, после прекращения действия сервитута обязаны привести земельный участок в состояние, пригодное для его использования в соответствии с разрешенным использованием.

Обладатель публичного сервитута обязан привести земельный участок в состояние, пригодное для его использования в соответствии с разрешенным использованием, в срок не позднее чем три месяца после завершения строительства, капитального или текущего ремонта, реконструкции, эксплуатации, консервации, сноса инженерного сооружения, для размещения которого был установлен публичный сервитут, или в случаях установления публичного сервитута в целях, предусмотренных подпунктами 2, 5 статьи 39.37 Земельного кодекса Российской Федерации после завершения на земельном участке деятельности, для обеспечения которой установлен публичный сервитут;

и) выполнять иные обязанности, предусмотренные лесным законодательством.

Использование лесов с установлением сервитута осуществляется в следующих случаях:

- размещение линейных объектов, сооружений связи, не препятствующих разрешенному использованию земельного участка;

- проведение изыскательских работ (в соответствии со статьей 39.23 Земельного кодекса Российской Федерации).

Использование лесов с установлением публичного сервитута осуществляется в случаях, предусмотренных статьей 39.37 Земельного кодекса Российской Федерации.

Использование лесов для строительства, реконструкции, эксплуатации, в том числе при капитальных и текущих ремонтах линейных объектов, осуществляется без предоставления лесных участков, установления сервитута, публичного сервитута в следующих случаях:

- проведение выборочных рубок и сплошных рубок деревьев, кустарников, лиан в целях обеспечения безопасности граждан и создания необходимых условий для эксплуатации линейных объектов, в том числе в охранных зонах линейных объектов;

- проведение инженерных изысканий для линейных объектов;

- капитальный или текущий ремонт линейного объекта;
- строительство временных или вспомогательных сооружений (включая ограждения, бытовки, навесы), складирование строительных и иных материалов, техники для обеспечения строительства, реконструкции линейных объектов федерального, регионального или местного значения.

Сроки использования лесов для строительства, реконструкции, эксплуатации линейных объектов определяются в соответствии со сроками эксплуатации линейного объекта, указанные в технической документации.

Лесные участки, находящиеся в государственной или муниципальной собственности, предоставляются гражданам и юридическим лицам в соответствии со статьей 9 и частью 3 статьи 72, 74 Лесного кодекса Российской Федерации на срок до сорока девяти лет без проведения аукциона.

Имеющиеся в лесном фонде дороги можно подразделить на лесные дороги и дороги общего пользования.

Согласно статье 13, 21 Лесного кодекса Российской Федерации лесные дороги относятся к объектам лесной инфраструктуры, а автомобильные и железные дороги общего пользования – к объектам, не связанным с созданием лесной инфраструктуры (см. главу 1).

Линии электропередачи, линии связи, трубопроводы и иные линейные объекты считаются объектами, не связанными с созданием лесной инфраструктуры.

В существующих линейных объектах рекомендуется периодическая расчистка от древесной и кустарниковой растительности высотой более 4 м с применением механизмов.

В целях пожарной безопасности линейные объекты очищаются от срубленной древесины, порубочные остатки сжигаются.

Право собственности на древесину, полученную от рассматриваемого использования лесов, расположенных на землях лесного фонда, принадлежит Российской Федерации (ч. 2 ст. 20 Лесного кодекса Российской Федерации). Реализация древесины, полученная при использовании лесов согласно статье 45 Лесного кодекса Российской Федерации, осуществляется в соответствии с «Правилами реализации древесины, которая получена при использовании лесов, расположенных на землях лесного фонда, в соответствии со статьями 43-46 Лесного кодекса Российской Федерации», утвержденными Постановлением Правительства Российской Федерации от 23.07.2009 № 604.

Сроки использования лесов для строительства, реконструкции, эксплуатации линейных объектов.

Конкретные сроки использования лесов устанавливаются в договоре аренды сроком до 49 лет (в соответствии с ч.3 ст. 72 Лесного кодекса РФ).

2.15. Нормативы, параметры и сроки использования лесов для переработки древесины и иных лесных ресурсов

Использование лесов для переработки древесины и иных лесных ресурсов регламентируется ст. 46 Лесного кодекса РФ и Правилами использования лесов для переработки древесины и иных лесных ресурсов, утвержденными приказом Минприроды России от 28.07.2020 № 495 «Об утверждении Правил использования лесов для переработки древесины и иных лесных ресурсов».

Использование лесов для переработки древесины и иных лесных ресурсов представляет собой предпринимательскую деятельность, связанную с производством изделий из древесины и иной продукции такой переработки в соответствии со статьей 14 Лесного кодекса Российской Федерации.

В целях размещения объектов лесоперерабатывающей инфраструктуры используются, прежде всего, нелесные земли, а при отсутствии на лесном участке таких земель - участки невозобновившихся вырубок, гарей, пустошей, прогалины, а также площади, на которых произрастают низкополнотные и наименее ценные лесные насаждения.

Использование иных лесных участков для указанных целей допускается в случае отсутствия других вариантов размещения указанных объектов.

При использовании лесов для переработки древесины и иных лесных ресурсов должны исключаться случаи:

- загрязнения (в том числе радиоактивными веществами) лесов и иного негативного воздействия на леса в соответствии со статьей 60.13 Лесного кодекса РФ;

- въезда транспортных средств в целях обеспечения пожарной и санитарной безопасности в лесах в соответствии со статьей 53.5 Лесного кодекса РФ.

Согласно п. 7 приказа Минприроды России от 28.07.2020 № 495 «Об утверждении Правил использования лесов для переработки древесины и иных лесных ресурсов», лица, использующие леса для переработки древесины и иных лесных ресурсов, имеют право:

- создавать лесную инфраструктуру (лесные дороги, лесные склады и другое) в соответствии с частью 1 статьи 13 Лесного кодекса РФ;

- создавать лесоперерабатывающую инфраструктуру (объекты переработки заготовленной древесины, биоэнергетические объекты и другое) в соответствии с частью 1 статьи 14 Лесного кодекса РФ;

- осуществлять на землях лесного фонда строительство, реконструкцию и эксплуатацию объектов, не связанных с созданием лесной инфраструктуры в соответствии с частью 1 статьи 21 Лесного кодекса РФ;

- осуществлять иные права, предусмотренные Лесного кодекса РФ.

Согласно п. 8 приказа Минприроды России от 28.07.2020 № 495 «Об утверждении Правил использования лесов для переработки древесины и иных лесных ресурсов», лица, использующие леса для переработки древесины и иных лесных ресурсов, обязаны:

- соблюдать условия договора аренды лесного участка или решения о предоставлении лесного участка в постоянное (бессрочное) пользование в соответствии со статьей 46 Лесного кодекса РФ;
- составлять проект освоения лесов в соответствии с частью 1 статьи 88 Лесного кодекса РФ;
- осуществлять использование лесов в соответствии с проектом освоения лесов;
- осуществлять учет древесины, предусмотренный статьей 50.1 Лесного кодекса РФ;
- соблюдать требования, установленные правилами пожарной безопасности в лесах, правилами санитарной безопасности в лесах, правилами ухода за лесами;
- подавать ежегодно лесную декларацию в соответствии с частью 2 статьи 26 Лесного кодекса РФ;
- представлять отчет об использовании лесов в соответствии с частью 1 статьи 49 Лесного кодекса РФ;
- представлять отчет об охране и о защите лесов в соответствии с частью 1 статьи 60 и частью 1 статьи 60.11 Лесного кодекса РФ;
- представлять в государственный лесной реестр документированную информацию, предусмотренную частью 2 статьи 91 Лесного кодекса РФ, в соответствии с частью 4 статьи 91 Лесного кодекса РФ;
- выполнять иные обязанности, предусмотренные Лесным кодексом РФ.

Использование лесов для переработки древесины и иных лесных ресурсов представляет собой предпринимательскую деятельность, связанную с производством изделий из древесины и иной продукции такой переработки в соответствии со статьей 14 Лесного кодекса РФ.

Земли, которые использовались для строительства, реконструкции и (или) эксплуатации объектов, не связанных с созданием лесной инфраструктуры, подлежат рекультивации.

На лесных участках с нарушенным почвенным покровом при угрозе развития эрозии должна проводиться рекультивация земель с посевом трав и (или) посадкой кустарников.

Объем заготовки древесины по сплошным рубкам 169,5 тыс. м³. Расстояние до пунктов переработки древесины арендаторов не превышает 35 км.

Право собственности на древесину, полученную от рассматриваемого использования лесов, расположенных на землях лесного фонда, принадлежит Рос-

сийской Федерации (ч. 2 ст. 20 Лесного кодекса РФ). Реализация древесины, полученная при использовании лесов согласно ст. 46 Лесного кодекса РФ, осуществляется в соответствии с «Правилами реализации древесины, которая получена при использовании лесов, расположенных на землях лесного фонда, в соответствии со ст. 43-46 Лесного кодекса РФ», утвержденными Постановлением Правительства Российской Федерации от 23.07.2009 № 604.

Сроки использования лесов для переработки древесины и иных лесных ресурсов.

Конкретные сроки использования лесов устанавливаются в договоре аренды сроком от 1 года до 49 лет (в соответствии с ч.3 ст. 72 Лесного кодекса РФ).

2.16. Нормативы, параметры и сроки использования лесов для религиозной деятельности

Леса могут использоваться религиозными организациями для осуществления религиозной деятельности в соответствии со ст. 47 Лесного кодекса РФ и Федеральным законом от 26.09.1997 № 125-ФЗ «О свободе совести и о религиозных объединениях».

На лесных участках, предоставленных для осуществления религиозной деятельности, допускается возведение зданий, строений, сооружений религиозного и благотворительного назначения.

Лесные участки, находящиеся в государственной или муниципальной собственности, предоставляются религиозным организациям в безвозмездное пользование для осуществления религиозной деятельности.

Рассматриваемое использование лесов осуществляется с предоставлением лесных участков, но без изъятия лесных ресурсов.

Заготовка и сбор лесных ресурсов, и иная подобная деятельность могут осуществляться религиозными организациями на предоставленных им лесных участках в соответствии с иными статьями Лесного кодекса РФ.

Субъектами использования лесов для осуществления религиозной деятельности и соответственно субъектами имущественных прав на соответствующие лесные участки провозглашаются религиозные организации.

В соответствии со ст. 8 Федерального закона от 26.09.1997 № 125-ФЗ «О свободе совести и о религиозных объединениях» религиозной организацией признается добровольное объединение граждан Российской Федерации, иных лиц, постоянно и на законных основаниях, проживающих на территории Российской Федерации, образованное в целях совместного исповедания и распространения веры и в установленном законом порядке зарегистрированное в качестве юридического лица.

Религиозным объединением, не имеющим статуса юридического лица, а

также религиозным группам и их участникам предоставление лесов для использования в религиозных целях не предусматривается.

Религиозные организации подлежат государственной регистрации в соответствии с Федеральным законом от 08.08.2001 № 129-ФЗ «О государственной регистрации юридических лиц индивидуальных предпринимателей» (с учетом установленного законодательством о свободе совести и свободе вероисповедания порядка государственной регистрации религиозных организаций).

Решение о предоставлении в пользование лесных участков религиозным организациям принимается Департаментом лесного хозяйства Владимирской области.

Сроки использования лесов для осуществления религиозной деятельности.

Договор безвозмездного пользования лесным участком, находящимся в государственной или муниципальной собственности, может быть заключен на срок от одного года до пяти лет (в соответствии с ч.2 ст. 74.2 Лесного кодекса РФ).

2.17. Требования к охране, защите и воспроизводству лесов

2.17.1. Требования к мерам пожарной безопасности в лесах, охране лесов от загрязнения радиоактивными веществами и иного негативного воздействия

2.17.1.1. Нормативы мероприятий по противопожарному устройству лесов

Согласно статье 51 Лесного кодекса РФ, леса подлежат охране от пожаров.

Охрана лесов от пожаров осуществляется в соответствии с Федеральным законом от 21.12.1994 № 69-ФЗ «О пожарной безопасности» и Правилами пожарной безопасности в лесах, утвержденными Постановлением Правительства РФ от 07.10.2020 № 1614.

Потенциальная (природная) пожарная опасность и фактическая горимость лесов зависит от многих факторов: породного состава и состояния насаждений, типа лесорастительных условий, развития транспортной сети, посещаемости лесов населением, противопожарного обустройства территории и многих других.

Охрана лесов от пожаров включает в себя выполнение мер пожарной безопасности в лесах и тушение пожаров в лесах.

Охрана лесов осуществляется с учетом их биологических, региональных особенностей и включает комплекс организационных, правовых и других мер.

Тушение пожаров в лесах осуществляется в соответствии с Лесным кодексом РФ, Федеральным законом от 21.12.1994 № 68-ФЗ «О защите населения и территорий от чрезвычайных ситуаций природного и техногенного характера» и Федеральным законом от 21.12.1994 № 69-ФЗ «О пожарной безопасности».

Меры пожарной безопасности в лесах включают в себя:

- предупреждение лесных пожаров;
- мониторинг пожарной опасности в лесах и лесных пожаров;
- разработку и утверждение планов тушения лесных пожаров;
- иные меры пожарной безопасности в лесах.

Правила пожарной безопасности в лесах и требования к мерам пожарной безопасности в лесах установлены Постановлением Правительства РФ от 07.10.2020 № 1614.

Степень пожарной опасности лесов Суздальского лесничества определена с использованием данных о распределении кварталов по классам природной пожарной опасности. В качестве основы для определения степени природной пожарной опасности лесного фонда лесничества была использована классификация природной пожарной опасности лесов, утвержденная приказом Рослесхоза от 05.07.2011 г. № 287 «Об утверждении классификации природной пожарной опасности лесов и классификации пожарной опасности в лесах в зависимости от условий погоды».

По классам природной пожарной опасности леса лесничества распределяются следующим образом:

I класс - 1359 га - (3,9%);

II класс – 8263 га - (23,5%);
III класс – 17619 га - (50,1%);
IV класс – 7883 га - (22,5%).

Средний класс природный пожарной опасности II,9, природная пожарная опасность - средняя, низовые и верховые пожары возможны в период летнего максимума, продолжительность которого для условий лесничества 6 месяцев.

Распределение лесов лесничества по классам природной пожарной опасности по участковым лесничествам и кварталам приведено в приложении 10.

Предупреждение лесных пожаров

Предупреждение лесных пожаров включает в себя противопожарное обустройство лесов и обеспечение средствами предупреждения и тушения лесных пожаров.

Меры противопожарного обустройства лесов включают в себя:

- строительство, реконструкцию и эксплуатацию лесных дорог, предназначенных для охраны лесов от пожаров, - осуществляется на основании проектной документации на строительство дорог противопожарного назначения в соответствии с п.1 ст.16 Федерального закона № 257-ФЗ от 08.11.2007 «Об автомобильных дорогах и о дорожной деятельности в Российской Федерации и о внесении изменений в отдельные законодательные акты Российской Федерации», ГОСТ Р 57972-2017 «Объекты противопожарного обустройства лесов»;

- строительство, реконструкцию и эксплуатацию посадочных площадок для самолетов, вертолетов, используемых в целях проведения авиационных работ по охране и защите лесов;

- прокладку просек, противопожарных разрывов, устройство противопожарных минерализованных полос;

- строительство, реконструкцию и эксплуатацию пожарных наблюдательных пунктов (вышек, мачт, павильонов и других наблюдательных пунктов), пунктов сосредоточения противопожарного инвентаря;

- устройство пожарных водоемов и подъездов к источникам противопожарного водоснабжения;

- проведение работ по гидромелиорации;

- снижение природной пожарной опасности лесов путем регулирования породного состава лесных насаждений и проведения санитарно-оздоровительных мероприятий;

- проведение профилактического контролируемого противопожарного выжигания хвороста, лесной подстилки, сухой травы и других лесных горючих материалов.

К выше перечисленным мерам противопожарного обустройства лесов, Постановлением Правительства РФ от 16.04.2011 № 281 «О мерах противопожарного обустройства лесов», дополнительно относятся:

- прочистка просек, прочистка противопожарных минерализованных полос и их обновление;
- эксплуатация пожарных водоемов и подъездов к источникам водоснабжения;
- благоустройство зон отдыха граждан, пребывающих в лесах;
- установка и эксплуатация шлагбаумов, устройство преград, обеспечивающих ограничение пребывания граждан в лесах в целях обеспечения пожарной безопасности;
- создание и содержание противопожарных заслонов и устройство листовых опушек;
- установка и размещение стендов и других знаков и указателей, содержащих информацию о мерах пожарной безопасности в лесах.

Противопожарное обустройство лесов на лесных участках, предоставленных в постоянное (бессрочное) пользование, в аренду, осуществляется лицами, использующими леса на основании проекта освоения лесов.

Обеспечение средствами предупреждения и тушения лесных пожаров включает в себя:

- приобретение противопожарного снаряжения и инвентаря;
- содержание пожарной техники и оборудования, систем связи и оповещения;
- создание резерва пожарной техники и оборудования, противопожарного снаряжения и инвентаря, а также горюче-смазочных материалов.

Нормативы противопожарного обустройства лесов установлены Приказом Рослесхоза от 27.04.2012 № 174 «Об утверждении нормативов противопожарного обустройства лесов».

Виды средств предупреждения и тушения лесных пожаров, нормативы обеспеченности данными средствами лиц, использующих леса, нормы наличия средств предупреждения и тушения лесных пожаров при использовании лесов определены приказом Минприроды России от 15.07.2015 № 321 «О внесении изменений в приказ Минприроды России от 28.03.2014 № 161 «Об утверждении видов средств предупреждения и тушения лесных пожаров, нормативов обеспеченности данными средствами лиц, использующих леса, норм наличия средств предупреждения и тушения лесных пожаров при использовании лесов».

Нормы по их видам и количеству установлены как минимально необходимые.

Мониторинг пожарной опасности в лесах и лесных пожаров

Мониторинг пожарной опасности в лесах и лесных пожаров включает в себя:

- наблюдение и контроль за пожарной опасностью в лесах и лесными по-

жарами;

- организацию системы обнаружения и учета лесных пожаров, системы наблюдения за их развитием с использованием наземных, авиационных или космических средств;

- организацию патрулирования лесов;

- прием и учет сообщений о лесных пожарах, а также оповещение населения и противопожарных служб о пожарной опасности в лесах и лесных пожарах специализированными диспетчерскими службами.

Порядок осуществления мониторинга пожарной опасности в лесах и лесных пожаров, состав и форма представления данных о пожарной опасности в лесах и лесных пожарах устанавливаются уполномоченным органом исполнительной власти.

Разработка и утверждение планов тушения лесных пожаров

Органы государственной власти в пределах своих полномочий, разрабатывают планы тушения лесных пожаров, устанавливающие:

- перечень и состав лесопожарных формирований, пожарной техники и оборудования, противопожарного снаряжения и инвентаря, иных средств предупреждения и тушения лесных пожаров на соответствующей территории, порядок привлечения и использования таких средств в соответствии с уровнем пожарной опасности в лесах;

- перечень сил и средств подразделений пожарной охраны и аварийно-спасательных формирований, которые могут быть привлечены в установленном порядке к тушению лесных пожаров, и порядок привлечения таких сил и средств в соответствии с уровнем пожарной опасности в лесах;

- мероприятия по координации работ, связанных с тушением лесных пожаров;

- меры по созданию резерва пожарной техники и оборудования, противопожарного снаряжения и инвентаря, транспортных средств и горюче-смазочных материалов;

- иные мероприятия.

Порядок разработки и утверждения плана тушения лесных пожаров установлен Постановлением Правительства РФ от 17.05.2011 № 377 «Об утверждении правил разработки и утверждения плана тушения лесных пожаров и его формы».

План разрабатывается в отношении лесничества.

Выполнение работ по охране лесов от лесных пожаров

Создание систем, средств предупреждения и тушения лесных пожаров (пожарная техника и оборудование, пожарное снаряжение и другие), содержание этих систем, средств, а также формирование запасов ГСМ на период высокой пожарной опасности.

Мероприятия по охране, защите, воспроизводству лесов, в частности охрану лесов от пожаров, осуществляют арендаторы лесных участков на основании про-

ектов освоения лесов, а при отсутствии арендаторов – уполномоченные органы государственной власти в пределах их полномочий, определенных в соответствии со ст. 81 - 84 Лесного кодекса РФ (часть 1 ст. 19 Лесного кодекса РФ).

Учитывая степень пожарной опасности в лесах лесничества и действующие Федеральный Закон от 21.12.1994 г № 69-ФЗ «О пожарной безопасности», Правила пожарной безопасности в лесах, проектируется комплекс противопожарных мероприятий.

Пользователи лесными участками должны быть оснащены противопожарным оборудованием в соответствии с приказом Минприроды России от 28.03.2014 № 161 «Об утверждении видов средств предупреждения и тушения лесных пожаров, нормативов обеспеченности данными средствами лиц, использующих леса, норм наличия средств предупреждения и тушения лесных пожаров при использовании лесов».

Работы по тушению лесных пожаров и осуществлению отдельных мер пожарной безопасности в лесах выполняются ГАУ ВО «Владимирский лесхоз». Авиационное патрулирование - ГБУ ВО «Владимирская база авиационной охраны лесов».

Тушение лесных пожаров на территории Владимирской области осуществляет специализированное учреждение ГАУ ВО «Владимирский лесхоз», а также выполняет противопожарные мероприятия на не арендованной территории.

На территории ГКУ ВО «Суздальское лесничество» тушение лесных пожаров осуществляет Юрьев-Польский филиал ГАУ ВО «Владимирский лесхоз», который имеет 1 ЛПС-1 типа и 1 ЛПС-2 типа.

В соответствии с пунктом 2.1 ст. 53.4 Лесного кодекса РФ - «Лица, которым лесные участки предоставлены в постоянное (бессрочное) пользование, безвозмездное пользование или в аренду, а также обладатели сервитута принимают участие в осуществлении мероприятий по тушению лесного пожара на соответствующем лесном участке (в границах соответствующего сервитута), за исключением осуществления мероприятий, предусмотренных пунктами 4.1 и 4.2 части 1 настоящей статьи, в соответствии со сводным планом тушения лесных пожаров на территории субъекта Российской Федерации» (внесены поправки Федеральным законом от 04.02.2021 № 3-ФЗ).

Для участия в выполнении работ по тушению лесных пожаров и осуществлению отдельных мер пожарной безопасности в лесах органы государственной власти вправе привлекать добровольных пожарных.

Распределение земель лесного фонда Суздальского лесничества по способам мониторинга пожарной опасности в лесах и зонам осуществления авиационных работ по охране лесов следующее:

- зона наземного мониторинга - 10,6 тыс. га;
- зона осуществления авиационных работ по охране лесов (зона авиационного <*> мониторинга (районы применения наземных и авиационных сил и средств)) - 24,5 тыс. га.

<*> Допускается применение наземных методов обнаружения.

Объем мероприятий по противопожарному обустройству лесов и тушению лесных пожаров приведен в таблице № 32

Таблица 32

Объёмы мероприятий по противопожарному устройству

№ п/п	Наименование мероприятий	Ед. изм.	Срок выполнения	Объём
1	2	3	4	5
1. Разграничение территории по способам обнаружения лесных пожаров				
1.1	Зона авиационного мониторинга (районы применения наземных и авиационных средств)	тыс. га	ежегодно	24,5
1.2	Зона наземной охраны	тыс. га	ежегодно	10,6
2. Мероприятия по предупреждению возникновения пожаров				
2.1	Организация постоянных действующих агитвитрин (стендов), выставок	шт.	ежегодно	5
2.2	Установка предупредительных аншлагов, панно, плакатов, запрещающих знаков	шт.	ежегодно	64
2.3	Благоустройство зон отдыха граждан, пребывающих в лесах	шт.	ежегодно	14
2.4	Установка и эксплуатация шлагбаумов, устройство преград, обеспечивающих ограничение пребывания граждан в лесах в целях обеспечения пожарной безопасности	шт.	ежегодно	40
2.5	Создание ДПД	шт.	ежегодно	3
3. Мероприятия по предупреждению и ограничению лесных пожаров				
3.1	Устройство минерализованных полос	км	ежегодно	72
3.2	Уход за минерализованными полосами	км	ежегодно	112
3.3	Проведение контролируемого выжигания сухих горючих материалов	га	ежегодно	-
3.4	Устройство противопожарных разрывов (ежегодно)	км	ежегодно	1
3.5	Уход за противопожарными разрывами (ежегодно)	км	ежегодно	4
3.6	Строительство лесных дорог противопожарного назначения	км	ежегодно	7
3.7	Реконструкция лесных дорог противопожарного назначения	км	ежегодно	12,4
3.8	Строительство искусственных водоемов	шт.	За планируемый период	2
3.9	Устройство подъездов к водоемам	км	За планируемый период	0,2
3.10	Строительство мостов	шт.	За планируемый период	-
3.11	Ремонт мостов	шт.	За планируе-	-

№ п/п	Наименование мероприятий	Ед. изм.	Срок выполнения	Объем
1	2	3	4	5
			мый период	
4. Мероприятия по организации обнаружения лесных пожаров				
4.1	Строительство пожарных вышек	шт.	За планируемый период	-
4.2	Ремонт вышек наблюдения за пожарной обстановкой	шт.	ежегодно	-
4.3	Приобретение камер видеонаблюдения за пожарной обстановкой	шт.	За планируемый период	-
4.4	Устройство и содержание пунктов приема донесений от авиации	шт.	ежегодно	-
4.5	Наем и содержание временных рабочих	чел.	ежегодно	1
5. Мероприятия по организации тушения лесных пожаров				
5.1	Организация пунктов сосредоточения противопожарного инвентаря (ежегодно)	шт.	ежегодно	8
5.2	Строительство помещения ЛПС-II типа	шт.	За планируемый период	-
5.3	Доукомплектование и содержание ЛПС-1 типа	шт.	ежегодно	1
5.4	Доукомплектование и содержание ЛПС-2 типа	шт.	ежегодно	-
5.5	Приобретение различных типов радиостанций	шт.	За планируемый период	11
5.6	Комплекты противопожарного оборудования и инвентаря	компл.	ежегодно	39
6. Мероприятия по развитию системы лесопожарной службы				
6.1	Организация контроля за полетом воздушного судна в режиме реального времени	тыс. га	ежегодно	24,5
6.2	Создание рабочих мест, связанных с использованием ИСДМ – Рослесхоз	чел.	За планируемый период	1
6.3	Составление проектов противопожарного обустройства лесничества	шт.	За планируемый период	1
6.4	Приобретение транспортных средств	шт.	За планируемый период	16

2.17.1.2. Требования к защите лесов от загрязнения и иного негативного воздействия

Леса подлежат охране от загрязнения и иного негативного воздействия в соответствии с статьями 60.12-60.16 Лесного кодекса РФ, Федеральным законом от

10.01.2002 № 7-ФЗ «Об охране окружающей среды» и другими федеральными законами.

При использовании лесов, охране лесов от пожаров, защите, воспроизводстве лесов, в том числе при выполнении лесосечных работ, должны соблюдаться установленные законодательством Российской Федерации требования по охране окружающей среды от загрязнения и иного негативного воздействия, выполняться меры по охране лесов от загрязнения (в том числе нефтяного, радиоактивного и другого) и иного негативного воздействия, включая меры по сохранению лесных насаждений, лесных почв, среды обитания объектов животного мира, других природных объектов в лесах, а также должна осуществляться, в том числе посредством лесовосстановления и лесоразведения, рекультивация земель, на которых расположены леса и которые подверглись загрязнению и иному негативному воздействию.

Охрана лесов от загрязнения и иного негативного воздействия осуществляется физическими и юридическими лицами, органами государственной власти, органами местного самоуправления в пределах их полномочий, определенных в соответствии с Лесным кодексом РФ и Федеральным законом от 10.01.2002 № 7-ФЗ «Об охране окружающей среды».

Особенности рекультивации земель при использовании лесов, охране лесов от пожаров, защите, воспроизводстве лесов, в том числе при выполнении лесосечных работ, меры по сохранению лесных насаждений, лесных почв, среды обитания объектов животного мира, других природных объектов в лесах утверждаются Правительством Российской Федерации.

Невыполнение гражданами, юридическими лицами, осуществляющими использование лесов, лесохозяйственного регламента и проекта освоения лесов в части охраны лесов от загрязнения и иного негативного воздействия является основанием для досрочного расторжения договоров аренды лесных участков, договоров купли-продажи лесных насаждений, а также для принудительного прекращения права постоянного (бессрочного) пользования лесным участком или права безвозмездного пользования лесным участком.

В целях охраны лесов от радиоактивного загрязнения осуществляется радиационное обследование лесов и устанавливаются зоны их радиоактивного загрязнения.

Особенности осуществления профилактических и реабилитационных мероприятий в зонах радиоактивного загрязнения лесов устанавливаются приказом Минприроды России от 08.06.2017 № 283 «Об утверждении особенностей осуществления профилактических и реабилитационных мероприятий в зонах радиоактивного загрязнения лесов».

В целях осуществления профилактических и реабилитационных мероприятий в зонах радиоактивного загрязнения лесов на основании данных радиационных обследований леса, загрязненные радионуклидами, подразделяются на зоны радиоактивного загрязнения:

а) зона низкой степени загрязнения лесов - по плотности загрязнения почвы цезием-137 (^{137}Cs) - от 1 до 5 Ки/км² (от 37 до 185 кБк/м²) и по плотности загрязнения почвы стронцием-90 (^{90}Sr) от 0.15 до 1 Ки/км² (от 5,55 до 37 кБк/м²);

б) зона средней степени загрязнения лесов - по плотности загрязнения почвы цезием-137 (^{137}Cs) от 5 до 15 Ки/км² (от 185 до 555 кБк/м²) и по плотности загрязнения почвы стронцием-90 (^{90}Sr) от 1 до 3 Ки/км² (от 37 до 111 кБк/м²);

в) зона высокой степени загрязнения лесов - по плотности загрязнения почвы цезием-137 (^{137}Cs) от 15 до 40 Ки/км² (от 555 до 1480 кБк/м²) и по плотности загрязнения почвы стронцием-90 (^{90}Sr) свыше 3 Ки/км² (свыше 111 кБк/м²);

г) зона крайне высокой степени загрязнения лесов - по плотности загрязнения почвы цезием-137 (^{137}Cs) свыше 40 Ки/км² (свыше 1480 кБк/м²).

Целями осуществления профилактических и реабилитационных мероприятий в зонах радиоактивного загрязнения лесов являются:

а) предотвращение вторичного загрязнения лесов радионуклидами;

б) сохранение средообразующих функций лесов;

в) возврат в хозяйственный оборот лесных участков, загрязненных радионуклидами;

г) получение нормативно чистой по радиационному фактору древесины и других лесных ресурсов, а также продуктов их переработки.

В целях охраны лесов, включая лесные насаждения, лесные почвы, среду обитания объектов животного мира и другие природные объекты в лесах, от нефтяного загрязнения осуществляются мероприятия по предупреждению и ликвидации разливов нефти и нефтепродуктов.

Подвергшиеся нефтяному загрязнению земли, на которых расположены леса, подлежат рекультивации.

Особенности охраны лесов от нефтяного загрязнения, а также осуществления мероприятий по предупреждению и ликвидации разливов нефти и нефтепродуктов устанавливаются уполномоченным федеральным органом исполнительной власти.

Поступление в природную среду любых твердых, жидких, газообразных веществ, микроорганизмов или видов энергии (звукового, электромагнитного или радиоактивного излучения) в количествах, вызывающих изменение состава и свойств компонентов природы и оказывающих вредное воздействие на человека, флору и фауну, считается загрязнением окружающей среды. По происхождению загрязнения разделяются на антропогенные и естественные, по воздействию на организмы и экосистемы – на механические, физические, биологические и химические.

При проведении мероприятий, назначенных в лесохозяйственном регламенте, должны учитываться причины загрязнения от проводимых мероприятий, приниматься всё возможное для сокращения загрязнения окружающей среды.

Земли лесного фонда по своему назначению представлены двумя основными группами:

лесной – предназначенной для выращивания насаждений;
 нелесной – представленной угодьями, не используемыми в лесном хозяйстве землями и землями специального назначения.

Перечисленные категории земель кардинально отличаются по степени антропогенного воздействия.

Если в первой группе воздействие человека носит временный характер и необходимо обеспечить сохранность леса, то вторая группа утратила свойство лесного биогеоценоза и рассматривается в качестве необходимой инфраструктуры, оказывающей воздействие на окружающую среду, в том числе на лес.

Соответственно, оценка и величина антропогенного воздействия на эти категории земель различны. Основное воздействие на лесные земли при выполнении мероприятий лесохозяйственного регламента происходит в процессе лесопользования и прежде всего, заготовки древесины и рекреации.

В процессе заготовки древесины образуются следующие группы отходов:

- древесные отходы;
- отходы от работы техники и транспорта;
- бытовые отходы.

По данным «Временного классификатора токсичных промышленных отходов», М, 1987, при заготовке и вывозке древесины при организации заготовки в спелых и перестойных насаждениях (рубки главного пользования) образуются следующие отходы на 1 тыс. м³ заготовленной древесины.

Таблица 33

Характеристика и объем отходов по классам опасности

Наименование отходов	Количество отходов, тонн на 1 тыс. м ³
1	2
Отходы II класса опасности	
Аккумуляторная кислота	0,00022
Отходы III класса опасности	
Отходы синтетических и минеральных масел (отработанное моторное и трансмиссионное масло)	0,0158
Индустриальное масло	0,000322
Нефтешлам при зачистке резервуаров	0,0015
Нефтешлам (проливы ГСМ)	0,0004
Промасленные фильтры	0,001
Ветошь промасленная	0,0011
Уловленные нефтепродукты очистных сооружений ливневых стоков и мойки автомобилей	0,003
Итого	0,023342
Отходы IV класса опасности	
Лесосечные отходы (сучья, вершинки, малоценная древесина) *	130,0
Отходы древесные (kozyрки, отхода раскряжевки)	16,0

Наименование отходов	Количество отходов, тонн на 1 тыс. м ³
1	2
Лом черных металлов, пыль абразивно-металлическая, огарки сварочных электродов	0,00003
Лом абразивных изделий	0,00038
Отработанные аккумуляторы без электролита	0,0025
Осадок (шлам) нейтрализации электролита	0,00023
Отработанные шины	0,006
Лом цветных металлов	0,00037
Зола древесная	0,0036
Пыль твердых частиц из бункеров циклонов котельной	0,000302
Осадок из очистных сооружений бытовых и ливневых сточных вод	0,004
Твердые бытовые отходы (ТБО)	0,0384
Отходы потребления подобные ТБО	0,0012
Отходы медпункта	0,000096
Пищевые отходы пунктов общественного питания	0,0074
Итого	146,0645
Всего	146,08784

*Примечание: лесосечные древесные отходы по критерию опасности относятся к отходам V класса опасности, но вследствие отсутствия подтверждения данного класса опасности экспериментальным методом классифицируются как отходы IV класса опасности.

Данные таблицы 22 носят усредненный характер и в зависимости от способов рубок, видов древесного лесопользования могут существенно отличаться по количеству отходов, но отнесение их к классам опасности остается неизменным.

Последнее свидетельствует о преобладании в составе отходов IV-V классов опасности.

Данное обстоятельство учитывается в соответствующих нормативных документах, регулирующих возможность и виды пользования древесиной.

Оценивая воздействие заготовки древесины на состояние биоценоза, следует учитывать его сложившийся антропогенный характер, а также позитивную роль хозяйственных мероприятий в сохранении целевых пород и создании «нормальных» лесных насаждений.

Наряду с заготовкой древесины на лесные земли существенное влияние оказывает рекреационное лесопользование. Наиболее существенными и контролируемые показателями антропогенного воздействия при этом виде лесопользования является дигрессия лесной среды и сохранение площади лесных земель в составе лесного участка.

Первый показатель определяется по параметрам, приведенным в таблице 33.1.

Шкала оценки рекреационной деградации лесной среды

Характеристика участка	Стадии рекреационной деградации
1	2
<p>Признаков нарушения лесной среды нет, рост и развитие деревьев и кустарников нормальное, механические их повреждения отсутствуют; подрост (разновозрастный) и подлесок жизнеспособные. Моховой и травяной покров из характерных для данного типа леса видов; подстилка (пружинящая) не нарушена. Регулирование рекреации не требуется.</p>	1
<p>Незначительное изменение лесной среды и ухудшение роста и развития деревьев и кустарников, единичные их механические повреждения; подрост (разновозрастный) и подлесок жизнеспособные, средней густоты, имеют до 20% поврежденных и усохших экземпляров. Проективное покрытие мхов до 20%, травяного покрова – до 50% (из них 1/10 – луговая растительность); нарушение подстилки незначительное, почва и подстилка слегка уплотнены; отдельные корни деревьев обнажены, вытоптано до минеральной части почвы до 5% площади. Требуется регулирование рекреационной деятельности.</p>	2
<p>Значительное изменение лесной среды, рост и развитие деревьев ослаблены, до 10% стволов с механическими повреждениями; подрост (одно-возрастный) и подлесок угнетены, средней густоты или редкие, 21-50% поврежденных и угнетенных экземпляров. Мхи у стволов деревьев, их проективное покрытие 70-60% (из них 2/10 луговой растительности, появляются сорняки). Подстилка и почва значительно уплотнены, довольно много обнаженных корней деревьев, вытоптано до минеральной части почвы 6-40% площади. Требуется активное регулирование рекреационной деятельности.</p>	3
<p>Сильно нарушена лесная среда древесной растительности куртинно-лугового типа, деревья значительно угнетены, 11-20% стволов с механическими повреждениями; подрост и подлесок нежизнеспособные (преимущественно в куртинах), редкие или отсутствуют, поврежденных или усохших экземпляров более 50%. Мхи отсутствуют, проективное покрытие травяного покрова 59-40% (в том числе до 1/2 занимают луговая растительность и сорняки). Много обнаженных корней деревьев, подстилка на открытых местах отсутствует, вытоптано до минеральной части почвы 41-60% площади. Необходимо строгое ограничение рекреационной деятельности</p>	4
<p>Лесная среда деградирована; древостой разрежен, куртинно-лугового типа, деревья сильно ослаблены или усыхают, более 20% с механическими повреждениями; подрост, подлесок, мхи, подстилка отсутствуют, проективное покрытие травяного покрова до 10% (в том числе до 3/4 занимают луговая растительность и сорняки), корни большинства деревьев обнажены и повреждены. Вытоптано до минеральной части почвы более 60% площади. Рекреация не допускается.</p>	5

**Показатели предельно допустимых нагрузок на рекреационные леса
(леса, расположенные в зеленых и лесопарковых зонах)**

Условия, регламентирующие допустимые рекреационные нагрузки	Площадь рекреационных лесов, га	Предельно допустимое число посетителей леса (рекреационная нагрузка), чел.	
		на 1 га площади	на общую площадь (по среднему показателю нагрузки)
1	2	3	4
Типы лесорастительных условий:			
- А ₂ , А ₄ , А ₅	1040	2 – 4	3120
- А ₃ , В ₅ , С ₅ , Д ₅	3471	3 – 5	13884
- В ₂ , В ₄ , С ₄ , Д ₄	4560	4 – 8	27360
- В ₃ , С ₂ , С ₃ , Д ₂ , Д ₃	4702	6 – 10	37616
Итого:	13773		81980

Сохранение площади лесных земель в составе арендных лесных участков является важнейшей задачей органов управления и контроля.

Выполнение этой задачи зависит от фиксации состояния земель на дату передачи лесного участка в аренду. Эта работа выполняется в соответствии со статьей 70.1 Лесного кодекса Российской Федерации (проектирование лесных участков, при наличии целевого финансирования, или в процессе производства натуральных работ при составлении Проекта освоения лесов).

Фиксация состояния площадей позволит осуществить контроль условия ст. 41 Лесного кодекса РФ о возведении временных построек и осуществлении их благоустройства на нелесных и не покрытых лесом землях.

Антропогенное воздействие на леса, связанное с эксплуатацией этих объектов, определяется их целевым назначением и уменьшением их отрицательного воздействия связано с рекультивацией нарушенных при строительстве земель, противопожарным обустройством прилегающих территорий.

Целевые показатели антропогенных нагрузок на леса определяются по трем направлениям:

- строительство и эксплуатация технических объектов, влияющих на лес;
- осуществление всех видов лесопользования;
- организация мероприятий по охране, защите и воспроизводству лесов.

Задача снижения антропогенных нагрузок при строительстве технических объектов определяется действием Федерального закона от 01.01.2002 № 7-ФЗ «Об охране окружающей среды», по требованию которого в проектах строительства производится оценка вредного воздействия проектных мероприятий на окружающую среду (ОВОС).

Правильность решений, заложенных в проектах строительства и эксплуатации, контролируется в соответствии с Федеральным законом от 19.07.1995 № 174-ФЗ «Об экологической экспертизе».

Задачей органов управления и контроля в области лесного хозяйства в отношении таких объектов является проверка соблюдения требований по прохождению экологической экспертизы и контроля за исполнением проектных решений.

Антропогенное влияние на лес в процессе всех видов лесопользования регулируется системой мероприятий, разрабатываемых в «Проектах освоения лесов». В условиях области, при наличии предпринимательской деятельности, наибольшее антропогенное воздействие оказывают рекреация, заготовка древесины, ведение охотничьего хозяйства, выполнение работ по разработке месторождений полезных ископаемых.

К целевым показателям по уменьшению антропогенного воздействия в отношении рекреационных объектов следует отнести следующие условия, в обязательном порядке закладываемые в «Проекты освоения лесов».

1. Проектирование возведения временных целевых сооружений только на нелесных и не покрытых лесом землях, с сохранением лесных земель не менее 50-60% общей площади лесного участка.

2. Проектирование специальных мероприятий по уменьшению дигрессии среды, при этом на участках с третьей и более степенью дигрессии такие мероприятия обязательны.

3. При преобладании в составе лесного участка нелесных или не покрытых лесом земель проектируются мероприятия по увеличению покрытых лесом земель.

Дополнительно к определенному комплексу мер в условиях области устанавливается требование по запрещению переруба и равномерному освоению расчетных лесосек в пределах хозсекций (пород).

Использование расчетной лесосеки, ввиду применения экономических и технических условий, устанавливается как среднее за 5-летний период. При использовании лесов в сфере охотничьего хозяйства целевым показателем по уменьшению нагрузки на лес является требование по сохранению оптимальной численности животных и, прежде всего, копытных.

Ответственность юридических лиц и граждан за ущерб, нанесенный объектам животного мира и среде их обитания, закреплены в статье 56 Федерального закона от 24.05.1995 № 52-ФЗ «О животном мире».

Юридические лица и граждане, причинившие вред объектам животного мира и среде их обитания, возмещают нанесенный ущерб добровольно, либо по решению суда или арбитражного суда в соответствии с таксами и методиками исчисления ущерба животному миру, а при их отсутствии – по фактическим затратам на компенсацию обитания, с учетом понесенных убытков, в том числе упущенной выгоды.

В случае невозможности предотвратить ущерб, нанесенный в результате жизнедеятельности объектов животного мира сельскому, водному и лесному хо-

зьяйству, убытки возмещаются из фондов экологического страхования, если пользователь животным миром является членом такого фонда.

Ущерб должен быть взыскан с пользователей животным миром, если они не приняли реальных и необходимых мер по предотвращению или уменьшению ущерба на закрепленных за ними территориях, акваториях. В случаях, если специально уполномоченные государственные органы по охране, контролю и регулированию использования объектов животного мира и среды их обитания необоснованно ограничивают пользователей животным миром в изъятии объектов животного мира, наносящих ущерб сельскому, водному и лесному хозяйствам, ответственность за нанесенный ущерб несут должностные лица соответствующего специально уполномоченного государственного органа по охране, контролю и регулированию использования объектов животного мира и среды их обитания.

Применение статьи 56 ФЗ «О животном мире» зависит, прежде всего, от выполнения значений оптимальной численности и, следовательно, от величины отстрела.

Существенный вред лесным экосистемам наносит разработка месторождений полезных ископаемых. Основной мерой, обеспечивающей восстановление лесной среды после разработки месторождений, является рекультивация земель. Технология рекультивации, график ее проведения детально рассматриваются в «Проектах освоения лесов», и задача органов управления состоит в надлежащем контроле за ходом работ по рекультивации.

Третья группа факторов, оказывающих влияние на лес, представлена мероприятиями по охране, защите и воспроизводству лесов. Эти мероприятия призваны улучшать состояние лесов, обеспечивают его охрану и защиту, их проведение регламентируется комплексом нормативных документов. При практическом применении возможных технических решений предпочтение следует отдавать мероприятиям с меньшим объемом искусственного воздействия на леса.

2.17.2. Требования к защите лесов (нормативы и параметры санитарно-оздоровительных мероприятий, профилактических мероприятий по защите лесов, мероприятий по ликвидации очагов вредных организмов, а также других определенных уполномоченным федеральным органом исполнительной власти мероприятий)

Защита лесов от вредных организмов регламентируется статьями 60.1-60.11 Лесного кодекса РФ, Правилами санитарной безопасности в лесах, утвержденными Постановлением Правительства Российской Федерации от 09.12.2020 № 2047 «Об утверждении Правил санитарной безопасности в лесах».

Леса подлежат защите от вредных организмов (жизнеспособных растений любых видов, сортов или биологических типов, животных либо болезнетворных организмов любых видов, биологических типов, которые способны нанести вред лесам и лесным ресурсам).

Защита лесов направлена на выявление в лесах вредных организмов и предупреждение их распространения, а в случае возникновения очагов вредных организмов - на их ликвидацию.

Защита лесов от вредных организмов, внесенных в перечень карантинных объектов, осуществляется в соответствии с Федеральным законом от 21.07.2014 № 206-ФЗ «О карантине растений».

Защита лесов осуществляется органами государственной власти, органами местного самоуправления в пределах их полномочий, определенных в соответствии со статьями 81-84 Лесного кодекса Российской Федерации, другими федеральными законами.

Невыполнение гражданами, юридическими лицами, осуществляющими использование лесов, лесохозяйственного регламента и проекта освоения лесов в части защиты лесов является основанием для досрочного расторжения договоров аренды лесных участков, договоров купли-продажи лесных насаждений, а также для принудительного прекращения права постоянного (бессрочного) пользования лесными участками или права безвозмездного пользования лесными участками, прекращения сервитута, публичного сервитута.

Правила санитарной безопасности устанавливают порядок и условия организации осуществления мер санитарной безопасности в лесах и требования, направленные на обеспечение санитарной безопасности в лесах при использовании, охране, защите и воспроизводстве лесов.

Меры санитарной безопасности в лесах включают в себя:

- 1) лесозащитное районирование;
- 2) государственный лесопатологический мониторинг;
- 3) проведение лесопатологических обследований;
- 4) предупреждение распространения вредных организмов;
- 5) иные меры санитарной безопасности в лесах:

- рубку аварийных деревьев - рубку деревьев с наличием структурных изъянов, в том числе гнилей, обрыва корней, опасного наклона, способных привести к падению всего дерева или его части и причинению ущерба государственному, муниципальному имуществу, а также имуществу и здоровью граждан;

- агитационные мероприятия, в том числе профилактические беседы с населением о санитарной безопасности в лесах, проведение открытых уроков в образовательных учреждениях о санитарной безопасности в лесах, развешивание аншлагов и плакатов, а также размещение информационных материалов в средствах массовой информации о необходимости соблюдения правил санитарной безопасности в лесах.

Меры санитарной безопасности в лесах, за исключением лесозащитного районирования и государственного лесопатологического мониторинга, осуществляются в соответствии с лесным планом субъекта Российской Федерации, лесохозяйственным регламентом лесничества, лесопарка и проектом освоения лесов.

Лесозащитное районирование.

При лесозащитном районировании определяются зоны слабой, средней и сильной лесопатологической угрозы, а также зоны использования наземных и (или) дистанционных методов осуществления государственного лесопатологического мониторинга, проведения лесопатологических

обследований.

Порядок лесозащитного районирования установлен приказом Минприроды России от 09.01.2017 № 1 «Об утверждении порядка лесозащитного районирования».

Государственный лесопатологический мониторинг представляет собой систему наблюдений (с использованием наземных и (или) дистанционных методов) за санитарным и лесопатологическим состоянием лесов и за происходящими в них процессами и явлениями, а также анализа, оценки и прогноза изменения санитарного и лесопатологического состояния лесов.

Государственный лесопатологический мониторинг является частью государственного экологического мониторинга (государственного мониторинга окружающей среды).

Порядок осуществления государственного лесопатологического мониторинга установлен приказом Минприроды России от 05.04.2017 № 156 «Об утверждении порядка осуществления государственного лесопатологического мониторинга».

Лесопатологические обследования проводятся в лесах с учетом данных государственного лесопатологического мониторинга, а также иной информации о санитарном и лесопатологическом состоянии лесов.

Порядок проведения лесопатологических обследований установлен приказом Минприроды России от 09.11.2020 № 910 «Об утверждении порядка проведения лесопатологических обследований и формы акта лесопатологического обследования».

Лесопатологические обследования (далее – ЛПО) проводятся с использованием наземных и (или) дистанционных методов, визуальными и инструментальными способами, обеспечивающими необходимую точность оценки санитарного и лесопатологического состояния лесов.

ЛПО проводятся в лесах с учетом данных государственного лесопатологического мониторинга, а также иной информации о санитарном и лесопатологическом состоянии лесов.

Проведение ЛПО обеспечивается органами государственной власти или органами местного самоуправления в пределах их полномочий, (далее - уполномоченные органы), определенных статьями 81-84 Лесного кодекса Российской Федерации, либо гражданами, в том числе индивидуальными предпринимателями, и юридическими лицами, осуществляющими использование лесов.

В соответствии с Правилами санитарной безопасности в лесах, граждане и юридические лица, осуществляющие использование, охрану, защиту и воспроизводство лесов (далее - граждане, в том числе индивидуальные предприниматели, юридические лица), в случае обнаружения признаков появления вредителей, болезней, неблагополучного состояния, значительного или массового повреждения или поражения обязаны в пятидневный срок с даты обнаружения проинформировать об этом уполномоченные органы.

Информация направляется в письменном или электронном виде с указанием места выявления повреждения, причины повреждения (с описанием признаков

повреждения), поврежденной породы деревьев, примерной площади повреждения и контактных данных заявителя: фамилия, имя, отчество (при наличии) и телефон).

Проверка информации проводится уполномоченными органами в 30-дневный срок с момента ее получения.

ЛПО проводятся с использованием наземных и (или) дистанционных методов, визуальными и (или) инструментальными способами, обеспечивающими необходимую точность оценки санитарного и лесопатологического состояния лесов.

ЛПО проводятся в целях получения информации о текущем санитарном (характеристика, которая определяется по количеству деревьев разных категорий состояния) и лесопатологическом (характеристика, которая определяется по количеству вредных организмов и степени повреждения ими деревьев) состоянии лесных участков, а также для обоснования и назначения мероприятий по предупреждению распространения вредных организмов.

ЛПО проводятся в лесных насаждениях во время вегетационного периода с момента распускания листвы (хвои) и до момента начала сезонной декорации (изменения цвета хвои или листьев в результате воздействия неблагоприятных природных и антропогенных факторов).

В чистых по составу вечнозеленых лесных насаждениях, а также лесных насаждениях, поврежденных ветрами (ветровал, бурелом) и верховыми пожарами, ЛПО проводятся в течение года.

В лесном плане субъекта Российской Федерации и лесохозяйственном регламенте лесничеств устанавливаются объемы ЛПО исходя из текущей ситуации на момент составления лесного плана. Ежегодные объемы ЛПО корректируются с учетом данных ГЛПМ и иной информации о санитарном и лесопатологическом состоянии лесов.

ЛПО визуальным способом планируются на основе информации о санитарном и лесопатологическом состоянии лесов, полученной в результате осуществления государственного лесопатологического мониторинга, государственного мониторинга воспроизводства лесов, мониторинга пожарной опасности в лесах и лесных пожаров, а также информации, полученной от уполномоченных органов, граждан, в том числе индивидуальных предпринимателей и юридических лиц.

ЛПО инструментальным способом планируются на лесных участках, на которых по результатам ЛПО визуальным способом или по информации, полученной из других источников, необходимо проведение санитарно-оздоровительных мероприятий (далее - СОМ).

ЛПО визуальным способом проводятся с использованием наземных и (или) дистанционных методов.

ЛПО инструментальным способом проводятся только с использованием наземного метода.

В процессе ЛПО производятся:

- определение причин повреждений (или гибели) лесных насаждений;
- определение местоположения и границ поврежденных лесных

насаждений;

- определение текущего санитарного и лесопатологического состояния лесных насаждений;

- назначение мероприятий по предупреждению распространения вредных организмов;

- выявление аварийных деревьев.

При неоднородности санитарного и лесопатологического состояния выдела описывается его часть или части (лесопатологические выделы).

При выявлении погибших насаждений или действующих очагов вредителей леса со средней и сильной степенью заселения насаждений минимальная площадь лесопатологического выдела составляет 0,1 га независимо от зоны лесопатологической угрозы. При обследовании лесных насаждений на лесных участках площадью менее 0,1 га, переданных для использования, допускается выделять лесопатологические выделы площадью менее 0,1 га.

По результатам осуществления ЛПО составляется акт лесопатологического обследования по форме, приведенной в приложении 2 к приказу Минприроды России от 09.11.2020 № 910 «Об утверждении Порядка проведения лесопатологических обследований и формы акта лесопатологического обследования».

Акт лесопатологического обследования действует до момента сохранения характеристик (санитарных и лесопатологических) лесного насаждения, но не менее 2 (двух) лет.

При ЛПО определяются таксационная характеристика по обследуемому лесотаксационному выделу, при необходимости по лесопатологическому выделу, причины ослабления и гибели насаждений, характер усыхания, распределение деревьев по категориям состояния или степени объедания (доля деревьев на поврежденном лесном участке с визуальными признаками повреждения, выраженная в процентах, или уровень повреждения отдельных частей дерева) в % от запаса насаждения, а также признаков повреждений деревьев и доли поврежденных деревьев с наличием этих признаков.

При изменении характеристик санитарного и лесопатологического состояния лесных участков, повлекших ухудшение санитарного и (или) лесопатологического состояния лесных участков ЛПО проводятся повторно.

В акте лесопатологического обследования указываются: процент выборки деревьев по категориям состояния, назначение мероприятий, степень поражения лесного насаждения, причины повреждения и гибели лесных насаждений.

В зависимости от способа ЛПО заполняются соответствующие разделы и приложения к акту лесопатологического обследования.

Каждый заполненный раздел акта и приложения к нему подписываются исполнителями работ по проведению ЛПО.

После подписания исполнителем акт в течение 2-х рабочих дней направляется в уполномоченные органы для утверждения и опубликования.

В течение 10 рабочих дней со дня поступления акта с приложениями уполномоченные органы рассматривают акт и при отсутствии замечаний его утверждает руководитель уполномоченного органа или его заместитель.

Акт лесопатологического обследования, утвержденный уполномоченным органом, в срок не позднее трех рабочих дней со дня его утверждения размещается на официальном сайте органа государственной власти или органа местного самоуправления в информационно-телекоммуникационной сети «Интернет» и направляется в форме электронного документа, подписанного усиленной квалифицированной электронной подписью, с использованием единой системы межведомственного электронного взаимодействия или информационно-телекоммуникационных сетей общего пользования, в том числе сети «Интернет», в уполномоченный Правительством Российской Федерации федеральный орган исполнительной власти.

Срок размещения акта с приложениями на официальном сайте составляет три года.

Актами ЛПО назначаются мероприятия по предупреждению распространения вредных организмов.

Согласно Правилам осуществления мероприятий по предупреждению распространения вредных организмов, утвержденным приказом Минприроды России от 09.11.2020 № 912, предупреждение распространения вредных организмов в лесах включает в себя проведение:

- 1) профилактических мероприятий по защите лесов;
- 2) санитарно-оздоровительных мероприятий, в том числе рубок погибших и поврежденных лесных насаждений;
- 3) других определенных уполномоченным федеральным органом исполнительной власти мероприятий.

Согласно Правилам санитарной безопасности в лесах, утвержденным постановлением Правительства Российской Федерации от 09.12.2020 № 2047, санитарно-оздоровительные мероприятия в лесном насаждении, назначенные по результатам лесопатологического обследования, проводятся в первую очередь в сроки, рекомендованные актом обследования, но не позднее 2 лет с даты проведения лесопатологического обследования.

В лесах, расположенных на особо охраняемых природных территориях, проведение мероприятий по предупреждению распространения вредных организмов осуществляется с учетом особенностей режима особой охраны территорий.

Не допускается осуществление мероприятий по предупреждению распространения вредных организмов:

- в случае, если такие мероприятия не предусмотрены соответствующим актом лесопатологического обследования;
- в случае, если уполномоченным федеральным органом исполнительной власти направлено предписание об отмене соответствующего акта лесопатологического обследования или о внесении в него изменений;
- в течение двадцати дней после размещения в соответствии с частью 3 статьи 60.6 Лесного кодекса акта лесопатологического обследования на официальном сайте уполномоченных органов в информационно-телекоммуникационной сети «Интернет».

Профилактические мероприятия по защите лесов

Профилактические мероприятия направлены на повышение устойчивости лесов и предотвращение неблагоприятных воздействий на леса.

Профилактические мероприятия проводятся с целью предотвращения формирования очагов вредных лесных организмов и (или) с целью предотвращения нанесения ущерба лесам вредными лесными организмами и осуществляются как на постоянной основе в течение ряда лет, так и в течение одного - двух лет.

Результаты планирования профилактических мероприятий отражаются в лесном плане субъекта Российской Федерации, лесохозяйственных регламентах и проектах освоения лесов.

Основанием для назначения профилактических мероприятий являются результаты лесопатологических обследований.

Профилактические мероприятия подразделяются на лесохозяйственные и биотехнические.

К профилактическим лесохозяйственным мероприятиям относятся:

- а) использование удобрений и минеральных добавок для повышения устойчивости лесных насаждений в неблагоприятные периоды (засуха, повреждение насекомыми);
- б) лечение деревьев;
- в) применение пестицидов и биологических средств защиты леса для предотвращения появления очагов вредных организмов.

Лечение деревьев осуществляется в первую очередь на лесных участках, предоставленных для осуществления рекреационной деятельности. Лечение деревьев заключается в обрезке отдельных усыхающих и поврежденных ветвей, удалении плодовых тел дереворазрушающих грибов, лечении ран, санации дупел.

Применение пестицидов и биологических средств для защиты леса, в том числе способом внутривидового инъектирования деревьев, для предотвращения появления очагов вредных организмов в первую очередь производится на участках ценных лесов, объектах лесного семеноводства, в питомниках, лесах, расположенных вблизи населенных пунктов, на основании прогнозных данных на начальной фазе развития очага вредного организма. При этом не допускается использование пестицидов, которые не внесены в Государственный каталог пестицидов и агрохимикатов, разрешенных к применению на территории Российской Федерации, действующий на период проведения мероприятий (далее - пестициды).

Внутривидовое инъектирование деревьев осуществляется с целью снижения численности стволовых вредителей, гнилевых, сосудистых и иных болезней с использованием пестицидов и регламентов их применения.

Профилактическими биотехническими мероприятиями являются:

- а) улучшение условий обитания и размножения насекомоядных птиц и других насекомоядных животных;
- б) охрана местообитаний, выпуск, расселение и интродукция насекомых-энтомофагов;
- в) посев травянистых нектароносных растений;

г) использование феромонов.

Улучшение условий обитания и размножения насекомоядных птиц и других насекомоядных животных заключается в их охране, посадке деревьев и кустарников для гнездования, развешивании скворечников и дуплянок, подкормке, посадке ремиз (полос или куртин из древесных или кустарниковых растений, служащих местами укрытия и кормления полезных птиц), сохранении и создании в лесу источников воды.

Охрана местообитаний насекомых-энтомофагов заключается в создании условий, способствующих поддержанию численности природных популяций энтомофагов в конкретных участках леса, а также обеспечивающих их сохранение и накопление.

Посев травянистых нектароносных растений производится в непосредственной близости от лесотаксационных выделов или их частей, на которых возникают очаги вредных насекомых, или по опушкам этих лесотаксационных выделов или их частей.

Использование феромонов необходимо для раннего выявления очагов, отслеживания динамики численности популяций вредителей, а в определенных случаях - и для их истребления путем массового отлова, а также для определения сроков проведения защитных мероприятий и оценки их эффективности.

Санитарно-оздоровительные мероприятия

Санитарно-оздоровительные мероприятия (далее - СОМ) проводятся с целью улучшения санитарного и лесопатологического состояния лесных насаждений, уменьшения угрозы распространения вредных организмов, борьбы с вредителями и болезнями леса, обеспечения лесными насаждениями своих целевых функций, а также снижения ущерба от воздействия неблагоприятных факторов (воздействие огня, погодные условия, почвенно-климатические факторы и другие, биотические и абиотические факторы, наносящие ущерб устойчивости или целевой функции лесов).

СОМ назначают в первую очередь в насаждениях, поврежденных пожаром, ветром, снегом, засухой, промышленными выбросами или иными неблагоприятными факторами, а также в очагах болезней леса и массового размножения вредных насекомых, вызвавших повреждение и гибель деревьев в размерах, угрожающих целостности и устойчивости лесных насаждений, нарушению их целевых функций.

При проведении СОМ должны соблюдаться требования охраны животного мира, редких и исчезающих видов растений и уникальных растительных сообществ.

К СОМ относятся рубка погибших (утративших жизнеспособность в результате воздействия неблагоприятных факторов) и поврежденных (имеющих видимые признаки воздействия неблагоприятных факторов) лесных насаждений, уборка неликвидной древесины (уборка как поваленных, так и стоящих деревьев, древесина которых оставляется на перегнивание на лесосеке).

Планирование объемов СОМ отражается в лесном плане субъекта Российской Федерации, лесохозяйственном регламенте лесничества на основании

данных государственного лесопатологического мониторинга и/или ЛПО.

Сведения о видах и объемах СОМ, планируемых к проведению лицами, использующими леса на основании договора аренды, решения о передаче лесного участка в постоянное (бессрочное) пользование, отражаются в лесной декларации.

При распределении объемов СОМ по кварталам года учитываются степень и время повреждения лесных насаждений, биология древесной породы, вредных насекомых и возбудителей заболеваний. Во избежание распространения инфекции сплошные и выборочные санитарные рубки следует проводить преимущественно в зимний период.

СОМ не планируются в лесных насаждениях 4 и 5 бонитетов, за исключением случаев угрозы возникновения в этих лесных насаждениях очагов вредных организмов, а также в лесничествах, где лесные насаждения данных бонитетов являются преобладающими.

СОМ планируются в защитных и эксплуатационных лесах, кроме заповедных участков.

Отвод лесосек для проведения СОМ проводится в вегетационный период, кроме лесотаксационных выделов или их частей, поврежденных ветрами и верховыми пожарами, или в чистых по составу вечнозеленых лесных насаждениях (8 и более единиц вечнозеленых и хвойных пород в составе насаждений, за исключением лиственницы).

Размер лесосек и сроки примыкания для проведения СОМ не лимитируется. Доля ликвидной, в том числе деловой древесины, устанавливается на основании материальной оценки лесосек.

Рубка погибших и поврежденных лесных насаждений проводится в форме сплошной (для погибших и поврежденных насаждений) и выборочной (для поврежденных насаждений) санитарной рубки.

При проведении сплошных санитарных рубок в лесных насаждениях обязательным условием является обеспечение лесовосстановления способами, предусмотренными правилами лесовосстановления, утверждаемыми уполномоченным федеральным органом исполнительной власти в соответствии с частью 3 статьи 62 Лесного кодекса.

На лесосеках, на которых осуществляются сплошные санитарные рубки в спелых и перестойных лесных насаждениях при содействии естественному восстановлению лесов, сохраняются выделенные при отводе лесосек источники обсеменения, к которым относятся единичные семенники, семенные группы, куртины, полосы, семенные деревья согласно с правилам заготовки древесины, утверждаемым уполномоченным федеральным органом исполнительной власти в соответствии с частью 9 статьи 29 Лесного кодекса РФ.

В поврежденных и погибших молодняках проводится уборка неликвидной древесины, при наличии погибших семенников проводятся выборочные санитарные рубки и (или) уборка неликвидной древесины.

В эксплуатационных лесах выборочные санитарные рубки проводятся при наличии патологического отпада (деревья, заселенные стволовыми вредителями, сухостой, ветровал, бурелом), объем которого в лесных насаждениях на лесотаксационном выделе или его части в 2 и более раз превышает объем

естественного отпада (деревья, отмершие в результате самоизреживания древостоя), величина которого определяется по таблицам хода роста древостоя, отражающим закономерности хода роста лесных насаждений на соответствующей территории. В защитных лесах интенсивность выборочной санитарной рубки определяется в соответствии с правилами заготовки древесины.

Отвод лесосек под санитарные сплошные и выборочные рубки производится по результатам ЛПО, проводимого инструментальным способом в соответствии с правилами заготовки древесины.

Уменьшение периметра лесосеки (уменьшение количества углов поворота) при отводе в сплошную и выборочную санитарную рубку допускается в пределах, не превышающих 10% от площади погибшего или поврежденного участка леса.

На визирах лесосек, отводимых в выборочную санитарную рубку, деревья не срубаются, и визиры расчищаются за счет обрубки сучьев и веток, а также рубки кустарника.

При назначении сплошной и выборочной санитарной рубки отбираются деревья 5-й категории состояния. Ветровал, бурелом и снеголом относят к 5-й категории состояния.

Допускается назначение в сплошную и выборочную санитарную рубку деревьев категорий состояния в следующих случаях.

В защитных и эксплуатационных лесах:

- деревья хвойных пород 4-й категории состояния;
- деревья 3-4-й категорий состояния (сильно ослабленные и усыхающие) назначаются в рубку при повреждении корневой губкой (в сосняках) и деревья различных видов вяза - при повреждении голландской болезнью;

- деревья осины 4-й категорий состояния - при повреждении осиновым трутовиком;

- в лесных насаждениях, пройденных лесным пожаром текущего года, в течение одного года после его ликвидации: деревья с наличием обугленности древесины корневой шейки не менее $\frac{3}{4}$ окружности ствола (при этом обязательно наличие пробной площади с раскопкой корневой шейки не менее чем у 100 деревьев) или высушивания луба не менее $\frac{3}{4}$ окружности ствола (наличие пробной площади также обязательно), деревья мягколиственных пород с обугленностью древесины не менее $\frac{1}{2}$ окружности ствола и $\frac{1}{3}$ высоты.

В эксплуатационных лесах деревья 3-4-й категорий состояния при наличии на стволах явных признаков гнилей (дупла, плодовые тела трутовиков, раковые раны, охватывающие более $\frac{2}{3}$ окружности ствола); деревья ели и пихты, имеющие повреждения коры лосем и другими животными более $\frac{2}{3}$ окружности ствола.

Отбор деревьев в выборочную и сплошную санитарную рубку при повреждении хвое- и листогрызущими насекомыми производится после завершения периода восстановления хвои (листвы).

При выборочной санитарной рубке жизнеспособные деревья с дуплами в количестве 5-10 шт./га оставляются в целях обеспечения естественными укрытиями представителей животного мира.

Для лесных растений, относящихся к видам, занесенным в Красную книгу

Российской Федерации и (или) в Красные книги субъектов Российской Федерации, а также включенных в перечень видов (пород) деревьев и кустарников, заготовка древесины которых не допускается, в соответствии Приказом Рослесхоза от 05.12.2011 № 513 «Об утверждении Перечня видов (пород) деревьев и кустарников, заготовка древесины которых не допускается», разрешается рубка только погибших экземпляров.

Выборочная санитарная рубка не должна приводить к нарушению жизнеспособности насаждений, значительному снижению их целостности, продуктивности или целевых свойств лесов.

После проведения выборочных санитарных рубок полнота лесных насаждений не должна быть ниже установленных допустимых значений полноты, до которых назначаются санитарные рубки.

В лесных насаждениях, для которых в естественных условиях характерно низкополнотное произрастание древостоев, снижение полноты после выборочных санитарных рубок не лимитируется. К таким лесным насаждениям относятся: можжевеловые, арчовые, саксауловые, высокогорные кедрачи.

В спелых и перестойных насаждениях в эксплуатационных лесах выборочные санитарные рубки не проводятся. При наличии в них повышенного текущего отпада они планируются в рубку для заготовки древесины в первую очередь.

В лесных насаждениях с участием ели, пихты в составе 70% и более проведение выборочных рубок запрещается, за исключением случаев, когда полнота в данной категории защитности не лимитируется.

Санитарная рубка считается сплошной, если вырубается весь древостой на выделе или лесопатологическом выделе. При неоднородности санитарного и лесопатологического состояния насаждения на лесотаксационном выделе куртины насаждений без признаков ослабления не подлежат рубке и не включаются в эксплуатационную площадь лесосек.

Сплошная санитарная рубка проводится в лесных насаждениях, в которых после уборки деревьев, подлежащих рубке, полнота становится ниже предельных величин, при которых обеспечивается способность древостоев выполнять функции, соответствующие категориям защитных лесов или целевому назначению. Расчет фактической полноты древостоя обеспечивается при проведении ЛПО.

Сплошные санитарные рубки в защитных лесах осуществляются в случаях, если насаждения полностью утрачивают свои целевые функции и если выборочные рубки не обеспечивают замену лесных насаждений, утрачивающих свои средообразующие, водоохранные, санитарно-гигиенические, оздоровительные и иные полезные функции, на лесные насаждения, обеспечивающие сохранение целевого назначения защитных лесов и выполняемых ими полезных функций.

Порубочные остатки после выборочных и сплошных санитарных рубок подлежат сжиганию, мульчированию или вывозу в места, предназначенные для переработки древесины.

Уборка неликвидной древесины проводится в местах образования

ветровала, бурелома, снеголома, верховых пожаров и других повреждений при наличии неликвидной и дровяной древесины более 90% от общего запаса погибших и поврежденных деревьев, а также в случаях, когда заготовка древесины погибших и поврежденных насаждений запрещена.

В первую очередь уборка неликвидной древесины производится в лесах, выполняющих функции защиты природных и иных объектов, а также в ценных лесах. На землях другого целевого назначения и иных категорий защитных лесов уборка неликвидной древесины производится в случае, если создается угроза возникновения очагов вредных организмов или пожарной опасности в лесах.

По результатам осуществления СОМ вносятся изменения в лесной план субъекта Российской Федерации, лесохозяйственный регламент лесничества.

Ликвидация очагов вредных организмов

Ликвидация очагов вредных организмов в лесах включает в себя следующие меры:

- 1) проведение обследований очагов вредных организмов;
- 2) уничтожение или подавление численности вредных организмов, в том числе с применением химических препаратов;
- 3) рубка лесных насаждений в целях регулирования породного и возрастного составов лесных насаждений, зараженных вредными организмами.

Проведение обследований очагов вредных организмов в том числе на лесных участках, предоставленных в аренду для заготовки древесины, осуществляются в соответствии со статьей 19 Лесного кодекса РФ органами государственной власти или органами местного самоуправления в пределах полномочий указанных органов, определенных в соответствии со статьями 81-84 Лесного кодекса РФ.

Объем древесины, заготовленной при проведении мероприятий по ликвидации очагов вредных организмов, в расчетную лесосеку не включается.

По результатам осуществления мероприятий по ликвидации очагов вредных организмов вносятся изменения в лесной план субъекта Российской Федерации, лесохозяйственный регламент лесничества, лесопарка.

Правила ликвидации очагов вредных организмов устанавливаются приказом Минприроды России от 09.11.2020 № 913.

Территории насаждений с наличием массовых очагов вредных организмов могут объявляться зоной чрезвычайной ситуации в соответствии с Федеральным законом от 21.12.1994 № 68-ФЗ «О защите населения и территорий от чрезвычайных ситуаций природного и техногенного характера».

Мероприятия по ликвидации очагов вредных организмов, отнесенных к карантинным объектам, проводятся в соответствии с действующим законодательством о карантине растений в части, не противоречащей действующему лесному законодательству.

При осуществлении мероприятий по ликвидации очагов вредных организмов проводятся следующие виды работ:

- проектирование, планирование и согласование мероприятий (на основе данных государственного лесопатологического мониторинга, полученных при

инвентаризации очагов вредных организмов);

- подтверждение численности вредных организмов;
- проведение подготовительных и организационных мероприятий;
- проведение мероприятий по уничтожению или подавлению численности вредных организмов в лесных насаждениях, заселенных вредными организмами;
- контроль и приемка мероприятий по ликвидации очагов вредных организмов;
- определение биологической эффективности проведенных работ;
- составление отчета о результатах проведенных работ.

В насаждениях, поврежденных вредителями, болезнями и другими абиотическими и антропогенными факторами проектируются сплошные и выборочные санитарные рубки, проведение которых регламентируется Правилами санитарной безопасности в лесах, утвержденными Постановлением Правительства Российской Федерации от 09.12.2020 № 2047. Объемы этих рубок приводятся в таблице 34.

Таблица 34

Нормативы и параметры санитарно-оздоровительных мероприятий

№ п. п.	Показатели	Ед. изм.	Рубка погибших и повреждённых лесных насаждений			Уборка аварийных деревьев	Уборка неликвидной древесины	Итого
			всего	в том числе				
				сплошная	выборочная			
1	2	3	4	5	6	7	8	9
1	Выявленный фонд по лесоводственным требованиям, всего	га	134,00	-	134,00	-	-	134,0
		тыс. м ³	2,40	-	2,40	-	-	2,40
В том числе по хозяйствам:								
2	Хвойные	га	134,00	-	134,00	-	-	134,00
		тыс.м ³	2,40	-	2,40	-	-	2,40
	Твердолиственные	га	-	-	-	-	-	-
		тыс.м ³	-	-	-	-	-	-
	Мягколиственные	га	-	-	-	-	-	-
		тыс.м ³	-	-	-	-	-	-
	Срок вырубki или уборки	лет	1	-	1	-	-	1
3	Хвойные							

	выбираемый запас, всего	тыс. м ³	2,40	-	2,40	-	-	2,40
	Ежегодный допустимый объём изъятия древесины							
	площадь	га	134,00	-	134,00	-	-	134,00
	корневой	тыс. м ³	2,40	-	2,40	-	-	2,40
3	ликвидный	тыс. м ³	2,15	-	2,15	-	-	2,15
	деловой	тыс. м ³	1,15	-	1,15	-	-	1,15
	Твердолиственные							
	выбираемый запас, всего	тыс. м ³	-	-	-	-	-	-
	Ежегодный допустимый объём изъятия древесины							
4	площадь	га	-	-	-	-	-	-
	корневой	тыс. м ³	-	-	-	-	-	-
	ликвидный	тыс. м ³	-	-	-	-	-	-
	деловой	тыс. м ³	-	-	-	-	-	-
	Мягколиственные							
	выбираемый запас, всего	тыс. м ³	-	-	-	-	-	-
	Ежегодный допустимый объём изъятия древесины							
5	площадь	га	-	-	-	-	-	-
	корневой	тыс. м ³	-	-	-	-	-	-
	ликвидный	тыс. м ³	-	-	-	-	-	-
	деловой	тыс. м ³	-	-	-	-	-	-
	Итого							
	выбираемый запас, всего	тыс. м ³	2,40	-	2,40	-	-	2,40
	Ежегодный допустимый объём изъятия древесины							
6	площадь	га	134,00	-	134,00	-	-	134,00
	корневой	тыс. м ³	2,40	-	2,40	-	-	2,40
	ликвидный	тыс. м ³	2,15	-	2,15	-	-	2,15
	деловой	тыс. м ³	1,15	-	1,15	-	-	1,15

1 В случае проведения лесопатологического обследования

Объемы лесопатологических обследований не указываются и определяются ежегодно, в том числе с учетом данных государственного лесопатологического мониторинга и иной информации о санитарном и лесопатологическом состоянии лесов.

Таблица 35

Параметры профилактических и других мероприятий по предупреждению распространения вредных организмов

Наименование мероприятия	Единица измерения	Объем мероприятий	Срок проведения	Ежегодный объем
1	2	3	4	5
1. Профилактические				
1.1. Лесохозяйственные				
-	-	-	-	-
1.2. Биотехнические				
Изготовление и развешивание искусственных гнездовий	шт.	12	весна	12
Подновление гнездовий	шт.	46	весна	46
Огораживание и охрана муравейников	шт.	2	весна	2
2. Другие мероприятия				
-	-	-	-	-

Таблица 36

Параметры мероприятий по ликвидации очагов вредных организмов

наименование мероприятия	Единица измерения	Объем мероприятий	Срок проведения	Ежегодный объем
1	2	3	4	5
-	-	-	-	-

Руководящими документами при выполнении мероприятий по ликвидации очагов вредных организмов, санитарно-оздоровительных мероприятий являются: Правила санитарной безопасности в лесах, утвержденные Постановлением Правительства Российской Федерации от 09.12.2020 № 2047; Приказ Минприроды России от 09.11.2020 № 913 «Об утверждении Правил ликвидации очагов вредных организмов», Приказ Минприроды России от 09.11.2020 № 910 «Об утверждении Порядка проведения лесопатологических обследований и формы акта лесопатологического обследования», Приказ Минприроды России от 09.11.2020

№ 912 «Об утверждении Правил осуществления мероприятий по предупреждению распространения вредных организмов».

Агитационные мероприятия

К агитационным мероприятиям относятся:

- беседы с населением;
- проведение открытых уроков в образовательных учреждениях;
- развешивание аншлагов и плакатов;
- размещение информационных материалов в средствах массовой информации.

2.17.3. Требования к воспроизводству лесов

Вырубленные, погибшие, поврежденные леса подлежат воспроизводству (статья 61 Лесного кодекса РФ).

Воспроизводство лесов включает в себя лесное семеноводство, лесовосстановление, уход за лесами, осуществление отнесения земель, предназначенных для лесовосстановления, к землям, на которых расположены леса.

Согласно приказу Минприроды России от 04.12.2020 № 1014 «Об утверждении Правил лесовосстановления, состава проекта лесовосстановления, порядка разработки проекта лесовосстановления и внесения в него изменений», лесовосстановление осуществляется путем естественного, искусственного или комбинированного восстановления лесов.

Лесовосстановление осуществляется на основании проекта лесовосстановления:

а) лицами, осуществляющими рубки лесных насаждений в соответствии с Лесным кодексом Российской Федерации, за исключением случаев, предусмотренных частями 2 и 4 статьи 29.1, статьей 30, частью 4.1 статьи 32 Лесного кодекса Российской Федерации;

б) органами государственной власти, органами местного самоуправления в пределах их полномочий, определенных в соответствии со статьями 81-84 Лесного кодекса Российской Федерации;

в) лицами, осуществляющими рубку лесных насаждений при использовании лесов в соответствии со статьями 43-46 Лесного кодекса Российской Федерации, в том числе при создании охранных зон, предназначенных для обеспечения безопасности граждан и создания необходимых условий для эксплуатации объектов, связанных с выполнением работ по геологическому изучению недр и разработкой месторождений полезных ископаемых, линейных объектов, за исключением случая, предусмотренного частью 3 статьи 63.1 Лесного кодекса Российской Федерации, и лицами, обратившимися с ходатайством или заявлением об изменении целевого назначения лесного участка, в том числе в связи с переводом земель лесного фонда в земли иных категорий, за исключением случаев перевода земель лесного фонда в земли особо охраняемых территорий и объектов;

г) лицами, осуществляющими строительство зданий, строений, сооружений в границах лесопарковых зеленых поясов либо ходатайствующими об изменении их границ, в том числе в целях перевода земель лесного фонда, включенных в состав лесопарковых зеленых поясов, в земли иных категорий.

Лесовосстановительные мероприятия на каждом лесном участке, предназначенном для проведения лесовосстановления, осуществляемые лицами, указанными в подпунктах «а» и «б», на которых расположены леса, в порядке, предусмотренном частью 2 статьи 64.1 Лесного кодекса Российской Федерации.

Лесовосстановительные мероприятия на каждом лесном участке, предназначенном для проведения лесовосстановления, осуществляемые лицами, указанными в подпунктах «в» и «г», в соответствии с проектом лесовосстановления, считаются выполненными в случае достижения проектных показателей в соответствии с проектом лесовосстановления.

Для выращивания посадочного материала и проведения лесовосстановительных работ используются районированные семена лесных растений, соответствующие требованиям Федерального закона от 17.12.1997 № 149-ФЗ «О семеноводстве».

Согласно статье 65 Лесного кодекса Российской Федерации при воспроизводстве лесов используются улучшенные и сортовые семена лесных растений или, если такие семена отсутствуют, нормальные семена лесных растений.

Ежегодная потребность по лесничеству в семенах лесных растений составит в среднем 20 кг (в т.ч. 12 кг сосны обыкновенной и 8 кг ели европейской), в посадочном материале хвойных пород - в среднем 0,73 млн. шт.

Для проведения искусственного и комбинированного лесовосстановления необходимо использовать посадочный материал, соответствующий требованиям, указанным в таблице 1 приложения 17 приказа Минприроды России от 04.12.2020 № 1014 «Об утверждении Правил лесовосстановления, состава проекта лесовосстановления, порядка разработки проекта лесовосстановления и внесения в него изменений».

Технологические карты проведения работ по лесовосстановлению в области утверждаются приказом Департамента лесного хозяйства Владимирской области. Технологические карты на проведение искусственного и комбинированного лесовосстановления приводятся в Приложении 7. При посадке лесных культур сеянцами и (или) саженцами с закрытой корневой системой количество высаживаемых растений должно быть не менее 2,5 тысяч штук на 1 гектаре.

С целью создания благоприятных экологических условий для приживаемости и роста лесных культур, а также сокращения периода лесокультурного производства предусмотрено проведение агротехнических уходов за искусственным и комбинированным лесовосстановлением.

Агротехнические уходы за лесными культурами необходимо проводить в течение 3-х лет после посадки. Для сосны обыкновенной в первый год проектируется 3 ухода, во второй – 2 ухода, на третий – 1 уход. Для ели европейской в первый год предусмотрено 2 ухода, во второй – 1, на третий – 1.

К агротехническим уходам в соответствии с приказом Минприроды России от 04.12.2020 № 1014 «Об утверждении Правил лесовосстановления, состава про-

екта лесовосстановления, порядка разработки проекта лесовосстановления и внесения в него изменений» относят:

- ручную opravку растений от завала травой и почвой, заноса песком, размыва и выдувания почвы, выжимания морозом;
- рыхление почвы с одновременным уничтожением травянистой и древесной растительности в рядах культур и междурядьях;
- подавление, скашивание растительности механическим способом;
- дополнение лесных культур, подкормку минеральными удобрениями и полив лесных культур.

В лесных культурах необходимо также проводить лесоводственные уходы, обеспечивающие устранение отрицательного влияния естественно возобновившихся лиственных пород.

Лесные культуры с приживаемостью 25-85%, определенной при инвентаризации в соответствии с абзацем вторым пункта 9 Правил лесовосстановления, в которых не обеспечивается количество деревьев главной породы, предусмотренной в таблице 1 приложения 17 к Правилам лесовосстановления, подлежат дополнению.

При создании культур хвойных пород необходимо проводить противопожарные профилактические мероприятия путём сохранения буферных полос из лиственных пород, проведения минерализованных полос.

Площади естественных молодняков и молодняков искусственного происхождения подлежат отнесению к землям, на которых расположены леса, при достижении критериев, установленных приложением 17 (таблица 1) приказа Минприроды России от 04.12.2020 № 1014 «Об утверждении Правил лесовосстановления, состава проекта лесовосстановления, порядка разработки проекта лесовосстановления и внесения в него изменений». Для молодняков лиственных пород, не включенных в указанную таблицу, критерии должны соответствовать показателям по березе повислой.

Целевые породы в различных условиях произрастания: сосна обыкновенная, ель европейская, береза повислая (бородавчатая).

Нормативы мероприятий по воспроизводству лесов в лесах лесничества приводятся в таблице 38

Нормативы и параметры мероприятий по лесовосстановлению и лесоразведению
площадь, га

Показатели	Не покрытые лесной растительностью земли				Лесосеки сплошных рубок предстоящего периода	Лесоразведение	Всего
	гари и погибшие насаждения	вырубки	прогалины и пустыри	Итого			
1	2	3	4	5	6	7	8
Земли, нуждающиеся в лесовосстановлении – всего:	45	520	119	684	2402,1	0	3086,1
В том числе по породам:							
хвойным	27	312	71	410	1474,9	0	1884,9
Сосна	22	250	57	329	1029	0	1358
Ель	5	62	14	81	445,9	0	526,9
твердолиственным							
Дуб							
мягколиственным	18	208	48	274	927,2	0	1201,2
Берёза	15	166	38	219	742	0	961
Осина	3	42	10	55	185,2	0	240,2
В том числе по способам:							
Искусственное лесовосстановление (создание лесных культур), всего:	27	312	71	410	590	0	1000
Из них по породам:							
хвойным	27	312	71	410	590	0	1000
Сосна	22	250	57	329	371	0	700
Ель	5	62	14	81	219	0	300
твердолиственным							
Дуб							
Комбинированное лесовосстановление, всего:	0	0	0	0	244,4	0	244,4
Из них по породам:	0						
хвойным	0	0	0	0	244,4	0	244,4
Сосна	0	0	0	0	155	0	155
Ель	0	0	0	0	89,4	0	89,4
твердолиственным							
Дуб							
Естественное зарастивание, всего	18	208	48	274	1567,7	0	1841,7
Из них по породам:							
хвойным	0	0	0	0	640,5	0	640,5
Сосна	0	0	0	0	503	0	503
Ель	0	0	0	0	137,5	0	137,5
мягколиственным	18	208	48	274	927,2	0	1201,2
Берёза	15	166	38	219	742	0	961

Показатели	Не покрытые лесной растительностью земли				Лесосеки сплошных рубок предстоящего периода	Лесоразведение	Всего
	гари и погибшие насаждения	вырубки	прогалины и пустыри	Итого			
1	2	3	4	5	6	7	8
Осина	3	42	10	55	185,2	0	240,2

Объемы и способы лесовосстановления подлежат ежегодному уточнению с учетом фактической рубки лесных насаждений и наличия фонда лесовосстановления.

Видовое (породное) разнообразие восстанавливаемых (культивируемых) древесных пород может быть расширено за счет лесных участков, предоставленных в аренду для использования в рекреационных и научно-образовательных целях.

Мероприятия по лесоразделению.

В связи с отсутствием в области фонда свободных земель мероприятия по лесоразведению не предусматриваются.

Уход за лесом, не связанный с заготовкой древесины

Согласно приказу Минприроды России от 30.07.2020 № 534 «Об утверждении Правил ухода за лесами», к уходу за лесами, не связанному с заготовкой древесины, относятся рубки осветления и рубки прочистки.

Рубки осветления направлены на улучшение породного и качественного состава молодняков и условий роста деревьев целевой или целевых древесных пород.

Рубки прочистки направлены на регулирование густоты лесных насаждений и улучшение условий роста деревьев главной породы, а также продолжение формирования породного и качественного состава лесных насаждений.

Чистые хвойные молодняки назначаются в рубки ухода с целью исключения снеголома, снеговала, других негативных процессов и повышения устойчивости.

В смешанных одноярусных и сложных лесных насаждениях рубки ухода за лесом назначаются при неудовлетворительном составе древостоев и ухудшении роста лучших деревьев деревьями второстепенных пород.

В смешанных молодняках для освобождения главных древесных пород от отрицательного влияния второстепенных, рубки ухода за лесами назначаются независимо от сомкнутости полога лесных насаждений.

В чистых молодняках рубки ухода проводятся при высокой сомкнутости крон (0,8 и выше).

В чистых молодняках сомкнутость после рубки не должна быть ниже 0,7. В смешанных, где главная древесная порода заглушается или охлестывается второстепенной, а также молодняках, неоднородных по происхождению, допускается снижение сомкнутости верхнего полога 0,5-0,4 и ниже.

В лесных культурах и в молодняках естественного происхождения, где ценные древесные породы находятся под пологом малоценных мягколиственных по-

род, допускается полная вырубка верхнего полога малоценных древесных пород.

Уход за молодняками (осветление и прочистка) может осуществляться как способом равномерной рубки деревьев по всей площади, так и неравномерный (группами, коридорами, куртинами). При рубках ухода в лесных культурах применяется неравномерный коридорный способ рубок, которым предусматривается сплошная рубка деревьев коридорами вдоль рядов культур, в сочетании с равномерным способом рубки нежелательных деревьев в рядах культур и междурядьях.

Рубки ухода в молодняках относятся к первой группе очередности.

Осветление и прочистки проводятся при облиственном состоянии деревьев в течение всего вегетационного периода.

В густых молодняках уход за лесами проводится, преимущественно, в весенний период.

В хвойных молодняках целесообразна позднеосенняя и раннезимняя рубка до образования глубокого снежного покрова.

Нормативы режима проведения осветлений и прочисток с учетом состава лесных насаждений и типов леса приводятся в таблице 39.

Таблица 39

Нормативы режима проведения осветлений и прочисток с учетом состава лесных насаждений и типов леса

Наименование видов ухода за лесами	Наименование участкового лесничества	Хозяйство (хвойное, твердолиственное, мягколиственное)	Древесная порода	Площадь, га	Вырубаемый запас, куб./м	Срок повторности, лет	Ежегодный размер			
							Площадь, га	Вырубаемый запас, куб./м		
								обширный	с 1 га	
1	2	3	4	5	6	7	8	9	10	
Проведение рубок ухода за лесами										
в том числе:										
Осветления	Нерлинское	хвойное	Сосна	23,1	115	5	5	25	10	
	Печугское	хвойное	Ель	3	10	5	1	6	6	
	Торчинское	хвойное	Сосна	32,4	160	5	6,5	32	5	
Прочистки	Нерлинское	хвойное	Сосна	17,8	250	5	3	41	26	
			Ель	26,3	376	5	4,2	59	26	
	Печугское	хвойное	Сосна	1	10	5	-	-	-	
			Ель	11	290	5	2	22	11	
Уход за лесами путем проведения агролесомелиоративных меро-	На территории лесничества	хвойное	Сосна	-	-	-	366	-	-	
		хвойное	Ель	-	-	-	144	-	-	

Наименование видов ухода за лесами	Наименование участкового лесничества	Хозяйство (хвойное, твердолиственное, мягколиственное)	Древесная порода	Площадь, га	Вырубаемый запас, куб./м	Срок повторности, лет	Ежегодный размер		
							Площадь, га	Вырубемый запас, куб./м	
								обширь	с лга
1	2	3	4	5	6	7	8	9	10
приятый									

Нормативы режима рубок ухода в молодняках

Исходный состав насаждений	Группа типов леса (класс бонитета)	Возраст начала ухода (лет)	Рубки осветления		Рубки прочистки		Целевой состав к возрасту рубки (спелости)
			миним. со-мкнут. до ухода после ухода	интенсивность рубки, % по запасу	миним. со-мкнут. до ухода после ухода	интенсивность рубки, % по запасу	
1	2	3	4	5	6	7	8
Район хвойно-широколиственных (смешанных) лесов европейской части Российской Федерации							
Сосновые насаждения							
1. Сосновые насаждения, чистые и с примесью лиственных до 2 единиц	Лишайниковый (III-IV)	8-10	0,9	15-20	0,9	15-20	8С2Б
			0,7		0,7		
	Брусничный (II-I)	5-10	0,8	20-25	0,8	20-25	(8-9)С
			0,6		0,6		(1-2)Б
	Сложный (Ia-I)	5-10	0,8	25-30	0,8	25-30	(9-10)С
			0,6		0,6		(1-+)Б
Черничный (I-II)	5-10	0,9	20-25	0,9	20-25	(8-9)С	
		0,7		0,7		(1-2)Б	
Долгомошный (III)	8-10	0,9	20-25	0,9	15-25	8С2Б	
		0,7		0,7			
2. Сосново-лиственные с преобладанием сосны в составе (5-7 сосны, 3-5 лиственных)	Лишайниковый (III-IV)	4-7	0,9	20-30	0,9	20-30	(7-8)С
			0,6		0,7		(2-3)Б
	Брусничный (II-I)	3-6	0,7	30-50	0,7	30-50	(8-9)С
			0,5		0,5		(1-2)Б
	Сложный (Ia-I)	3-5	0,6	35-60	0,6	30-50	(8-10)С
			0,4		0,4		(0-2)Б
Черничный (I-II)	3-6	0,7	30-50	0,7	30-50	(7-9)С	
		0,5		0,5		(1-3)Б	
Долгомошный (III)	4-7	0,8	30-40	0,8	25-35	(6-8)С	
		0,6		0,6		(2-4)Б	
2.1. Сосново-лиственные с долей сосны в составе 3-4 единицы и 6-7 лиственных	Брусничный (II-I)	3-5	0,7	35-60	0,7	35-60	(6-8)С
			0,4		0,4		(2-4)Б
	Сложный (Ia-I)	3-5	0,6	40-70	0,6	40-60	(6-9)С
			0,3		0,4		(1-4)Б
	Черничный (I-II)	3-5	0,6	40-70	0,6	40-50	(6-8)С
			0,3		0,4		(2-4)Б
Долгомошный (III)	4-6	0,7	30-50	0,7	30-45	(5-7)С	
		0,5		0,5		(3-5)Б	

Исходный состав насаждений	Группа типов леса (класс бонитета)	Возраст начала ухода (лет)	Рубки осветления		Рубки прочистки		Целевой состав к возрасту спелости
			миним. со-мкнут.до ухода после ухода	интен-сив-ность рубки, % по запасу	миним. со-мкнут.до ухода после ухода	интен-сив-ность рубки, % по запасу	
1	2	3	4	5	6	7	8
3. Лиственно-сосновые (лиственные более 7 единиц, сосны менее 3 единиц при достаточном количестве деревьев)	Бруснич-ный	3-5	0,6	40-60	0,7	40-60	(5-8)С (2-5)Б
			0,4		0,4		
	Сложный	3-5	0,5	40-70	0,6	40-60	(6-9)С (1-4)Б
			0,3		0,4		
	Чернич-ный	4-6	0,6	40-70	0,6	40-50	(5-8)С (2-5)Б
			0,4		0,4		
	Долгомо-шный	4-7	0,7	30-60	0,7	30-45	(4-7)С (3-6)Б
			0,4		0,5		
Еловые насаждения							
1. Еловые насаждения: чистые и с примесью лиственных до 2 единиц	Сложные (Ia-I)	8-10	0,8	15-30	0,8	15-30	(9-10)Е (0-1)Б (Oc)
			0,6		0,6		
	Черничные (I-II)	8-10	0,8	20-35	0,8	15-25	(8-9)Е (1-2)Б (Oc)
			0,5		0,6		
	Приручь-евые (II-III)	8-10	0,8	20-35	0,8	15-25	(8-9)Е (1-2)Б (Oc)
			0,5		0,6		
2. Елово-лиственные с преобладанием ели в составе: 5-7 ели и 3-5 лиственных	Сложные (Ia-I)	6-8	0,7	30-40	0,7	30-40	(9-10)Е (0-1)Б (Oc)
			0,5		0,5		
	Черничные (I-II)	6-8	0,7	30-40	0,7	30-40	(8-9)Е (1-2)Б (Oc)
			0,5		0,5		
	Приручь-евые (II-III)	6-8	0,7	30-40	0,7	30-40	(8-9)Е (1-2)Б (Oc)
			0,5		0,5		
2.1. Елово-лиственные с долей ели в составе 3-4 единицы и 6-7 листвен-ных	Сложные (Ia-I)	4-6	0,6	50-60	0,6	50-60	(8-10)Е (0-2)Б (Oc)
			0,3		0,4		
	Черничные (I-II)	4-6	0,6	50-60	0,6	50-60	(8-9)Е (1-2)Б (Oc)
			0,3		0,4		
	Приручь-евые (II-III)	4-6	0,6	50-60	0,6	50-60	(8-9)Е (1-2)Б (Oc)
			0,3		0,4		

Исходный состав насаждений	Группа типов леса (класс бонитета)	Возраст начала ухода (лет)	Рубки осветления		Рубки прочистки		Целевой состав к возрасту спелости
			миним. со-мкнут. до ухода после ухода	интенсивность рубки, % по запасу	миним. со-мкнут. до ухода после ухода	интенсивность рубки, % по запасу	
1	2	3	4	5	6	7	8
3. Лиственничные с наличием под пологом лиственных достаточного количества деревьев или	Сложные (Ia-I)	4-6	нет огр.	нет огр.	нет огр.	нет огр.	(7-8)Е
				4-6		4-8	(2-3)Б(Ос)
	Черничные (I-II)	4-6	нет огр.	нет огр.	нет огр.	40-50/100	(7-8)Е
				4-6		4-8	(2-3)Б(Ос)
	Приручевые (II-III)	4-6	нет огр.	нет огр.	нет огр.	40-50/100	(>4)Е
				4-6		4-8	(<6)Б(Ос)
Дубовые насаждения							
1. Дубовые насаждения чистые и с примесью других пород до 2 единиц	Дубравы свежие липово-лещиновые (II-I)	10-15	-	-	0,8	20-35	(8-9)Д (1-2)Лп, Е, др. п.
					0,7		
	Дубравы свежие липово-осоковые (III-II; IV)	10-15	-	-	0,8	20-30	(8-9)Д (1-2)Лп, Е, др. п.
					0,7		
	Дубравы влажные крупнотравные (II-III; I)	10-15	-	-	0,8	20-35	(8-9)Д (1-2)Лп, Е, др. п.
					0,7		
	Дубравы влажные липовые (III-IV; II)	10-15	-	-	0,8	20-30	(8-9)Д (1-2)Лп, Е, др. п.
					0,7		
	Дубравы приручейно-крупнотравные (II-III)	10-15	-	-	0,8	20-30	(8-9)Д (1-2)Олч., др. п.
					0,7		

Исходный состав насаждений	Группа типов леса (класс бонитета)	Возраст начала ухода (лет)	Рубки осветления		Рубки прочистки		Целевой состав к возрасту спелости
			миним. со-мкнут. до ухода	интен-сив-ность рубки, % по запасу	миним. со-мкнут. до ухода	интен-сив-ность рубки, % по запасу	
1	2	3	4	5	6	7	8
2. Смешанные насаждения с преобладанием дуба в составе: 5-7 единиц (с мягколист-венными и твердолист-венными породами)	Дубравы свежие липово-лещиновые (II-I)	4-6	0,7	30-45	0,7	30-45	(7-9)Д (1-3)Лп, Яс, Е
			0,5		0,5		
	Дубравы свежие липово-осоковые (III-II; IV)	4-6	0,7	25-35	0,7	25-35	(7-8)Д (2-3)Лп, Е, др. п.
			0,6		0,6		
	Дубравы влажные крупно-травные (II-III; I)	4-6	0,7	30-40	0,7	30-40	(7-8)Д (2-3)Лп, Е, др. п.
			0,5		0,5		
Дубравы влажные липовые (III-IV; II)	4-6	0,7	30-35	0,7	30-35	(7-8)Д (2-3)Лп, Е, др. п.	
		0,5		0,5			
Дубравы приру-чейно-крупно-травные (II-III)	4-6	0,7	30-40	0,7	30-40	(7-9)Д (1-3)Олч., др. п.	
		0,5		0,6			
2.1. Сме-шанные насаждения с долей дуба в составе 3-4 единицы	Дубравы свежие липово-лещиновые (II-I)	3-5	0,7	40-60	0,7	40-60	(6-8)Д (2-4)Лп, Е, др. п.
			0,4		0,4		
	Дубравы свежие липово-осоковые (III-II; IV)	3-5	0,7	30-50	0,7	30-50	(6-8)Д (2-4)Лп, Е, др. п.
			0,6		0,5		

Исходный состав насаждений	Группа типов леса (класс бонитета)	Возраст начала ухода (лет)	Рубки осветления		Рубки прочистки		Целевой состав к возрасту спелости	
			миним. со-мкнут. до ухода после ухода	интенсивность рубки, % по запасу	миним. со-мкнут. до ухода после ухода	интенсивность рубки, % по запасу		
1	2	3	4	5	6	7	8	
2.1. Смешанные насаждения с долей дуба в составе 3-4 единицы	Дубравы влажные крупнотравные (II-III; I)	3-5	0,7	40-50	0,7	40-50	(6-8)Д (2-4)Лп, Е, др. п.	
			0,4		0,4			
	Дубравы влажные липовые (III-IV; II)	3-5	0,7	40-50	0,7	40-50		
			0,5		0,5			
	Дубравы приручейно-крупнотравные (II-III)	3-5	0,7	40-60	0,7	40-60		(6-7)Д (3-4)Олч., др. п.
			0,5		0,5			
3. Сложные насаждения с преобладанием мягколиственных и долей дуба в составе менее 3 единиц, но с достаточным количеством деревьев для формирования древостоев с преобладанием дуба	Дубравы свежие липово-лещиновые (II-I)	2-4	0,6	50-80	0,6	50-70	(5-7)Д (3-5)др. п.	
			0,3		0,3			
	Дубравы свежие липово-осоковые (III-II; IV)	2-4	0,6	40-70	0,6	40-60	(4-7)Д (3-6)др. п.	
			0,4		0,5			
	Дубравы влажные крупнотравные (II-III; I)	2-4	0,6	40-70	0,6	40-60	(4-7)Д (3-6)др. п.	
			0,4		0,5			
	Дубравы влажные липовые (III-IV; II)	2-4	0,6	40-70	0,6	40-60	(4-7)Д (3-6)др. п.	
			0,4		0,5			
	Дубравы приручейно-крупнотравные (II-III)	2-4	0,6	40-70	0,6	40-60	(4-7)Д (3-6)Олч., др. п.	
			0,4		0,5			

Исходный состав насаждений	Группа типов леса (класс бонитета)	Возраст начала ухода (лет)	Рубки осветления		Рубки прочистки		Целевой состав к возрасту спелости
			миним. со-мкнут. до ухода после ухода	интен-сив-ность рубки, % по запасу	миним. со-мкнут. до ухода после ухода	интен-сив-ность рубки, % по запасу	
1	2	3	4	5	6	7	8
Березовые насаждения							
1. Березовые насаждения: чистые и с небольшой примесью других пород	Бруснично-вейниковые(II-I)	10-12	-	-	> 0,8	20-25	(8-10)Б (0-2)С
					0,7		
	Сложные мелкотравные(II-I)	8-12	-	-	> 0,8	20-30	(8-10)Б (0-2)С (Е)
					0,7		
	Чернично-мелкотравные(II-III)	8-12	-	-	> 0,8	20-25	(8-10)Б (0-2)С (Е)
					0,7		
	Долгомошные (III-IV)	12-15	-	-	> 0,8	15-20	(8-10)Б (0-2)С
				0,7			
Сложные широко-травные (Ia-I)	8-10	-	-	> 0,8	25-35	(8-10)Б (0-2)Е (С)	
				0,7			
Чернично-широко-травные (I-II)	8-10	-	-	> 0,8	20-30	(8-10)Б (0-2)Е (С)	
				0,7			
Приручейно-крупно-травные (II-III)	8-10	-	-	> 0,8	20-25	(8-10)Б (0-2)Е	
				0,7			
2. Березово-осиновые насаждения, других пород	Сложные мелкотравные (II-I)	6-8	0,8	20-40	0,8	20-40	(8-10)Б (0-2)С (0-+)Ос
			0,6		0,6		
	Чернично-мелкотравные (II-III)	6-8	0,8	20-40	0,8	20-40	(8-10)Б (0-2)С (0-+)Ос
			0,6		0,6		
	Сложные широко-травные (Ia-I)	6-8	0,8	20-40	0,8	20-40	(8-10)Б (0-2)Е, С (0-+)Ос
			0,6		0,6		

Исходный состав насаждений	Группа типов леса (класс бонитета)	Возраст начала ухода (лет)	Рубки осветления		Рубки прочистки		Целевой состав к возрасту спелости
			миним. сомкнут. до ухода	интенсивность рубки, % по запасу	миним. сомкнут. до ухода	интенсивность рубки, % по запасу	
1	2	3	4	5	6	7	8
2. Березово-осиновые насаждения, других пород	Чернично-широко-травные (I-II)	6-8	0,8	20-40	0,8	20-40	(8-10)Б (0-2)Е (0-+)Ос
			0,6		0,6		
	Приручейно-крупно-травные (II-III)	6-8	0,8	20-35	0,8	20-35	
			0,6		0,6		
3. Березово-еловые (с наличием под пологом березы достаточного количества деревьев ели – второй ярус ели или подрост)	Сложные мелкотравные (II-I)	4-6	0,8	20-30	0,8	20-30	(7-10)Б (0-3)Е II яр. (Пдр) 10Е
			0,7		0,7		
	Чернично-мелкотравные (II-III)	4-6	0,8	20-30	0,8	20-30	
			0,7		0,7		
	Приручейно-крупно-травные (II-III)	4-6	0,8	20-30	0,8	20-30	
			0,7		0,7		

Примечания:

1. Исходный состав в гр.1 для всех видов рубок ухода от осветлений до проходных.

2. Максимальный процент интенсивности рубок приведен для насаждений сомкнутостью (полнотой), равной 1,0. При меньших показателях сомкнутости (полноты), наличии опасности резкого снижения устойчивости и других неблагоприятных условиях, а также проведении ухода на участках с сетью технологических коридоров, интенсивность рубки соответственно снижается. Превышение интенсивности может допускаться при прорубке технологических коридоров (на

5-7% по запасу) и необходимости удаления большого количества нежелательных деревьев без отрицательных последствий (потери устойчивости и др.).

3. Насаждения 3-й группы только в молодом возрасте относятся к сосновым хозяйственным секциям, если в них имеется достаточное количество деревьев сосны для формирования осветлениями и прочистками насаждений 1-й или 2-й группы по составу (гр.12). Нормативы режима рубок ухода за лесом в еловых насаждениях. В северной части лесостепного района европейской части Российской Федерации при выращивании насаждений с преобладанием ели (в отличие от хвойно-широколиственного района европейской части Российской Федерации): в целевом составе насаждений допускается на одну единицу больше лиственных древесных пород; начало рубок ухода на 1-3 года раньше; период повторяемости рубок ухода на 1-3 года меньше. В лесостепном районе европейской части Российской Федерации в сходных лесорастительных условиях могут формироваться целевые насаждения первых двух групп с участием дуба в составе насаждений 1-2 единицы вместо березы и осины.

2.18. Особенности требований к использованию лесов по лесорастительным зонам и лесным районам, включающих схему лесорастительного районирования лесничества, особенности требований (по нормативам, параметрам и срокам использования) к различным видам использования лесов в соответствии с лесорастительными зонами и лесными районами

Все приведенные в разделах нормативы использования лесов соответствуют лесорастительной зоне хвойно-широколиственных лесов, хвойно-широколиственному лесному району европейской части РФ.

Глава 3. Ограничения использования лесов

3.1. Ограничения по видам целевого назначения лесов

Установление ограничений использования лесов предусматривается ст. 27 Лесного кодекса Российской Федерации.

Леса Суздальского лесничества по своему целевому назначению относятся к защитным и эксплуатационным лесам.

Целевое назначение защитных лесов – освоение их в целях сохранения средообразующих, водоохранных, защитных, санитарно-гигиенических, оздоровительных и иных полезных функций лесов с одновременным использованием лесов при условии, если это использование совместимо с целевым назначением защитных лесов и выполняемыми ими полезными функциями; эксплуатационных лесов – освоение в целях устойчивого, максимально эффективного получения высококачественной древесины и других лесных ресурсов, продуктов их переработки с обеспечением сохранения полезных функций лесов.

Согласно статье 110 Лесного кодекса Российской Федерации, на территории лесничества выделены леса, выполняющие функции защиты природных и иных объектов (леса, расположенные в защитных полосах лесов; леса, расположенные в лесопарковых зонах; леса, расположенные в зеленых зонах) и эксплуатационные леса.

Ограничения, связанные с видами целевого назначения лесов, установленные применительно к защитным лесам (по их категориям) и эксплуатационным лесам Суздальского лесничества, приведены в таблице 43.

Таблица 43

Ограничения по видам целевого назначения лесов

№ п/п	Целевое назначение лесов	Ограничение использования лесов
1	2	3
1	Защитные леса	
1.1.	Леса, выполняющие функции защиты природных и иных объектов	В лесах, выполняющих функции защиты природных и иных объектов, запрещается проведение сплошных рубок лесных насаждений, за исключением случаев, предусмотренных ч. 4 ст. 17 и ч. 5.1 ст. 21 Лесного кодекса и случаев установления правового режима зон с особыми условиями использования территории, на которых расположены соответствующие леса.
1.1.1.	Леса, выполняющие функции защиты природных и иных объектов	Статья 17 (ч.4) – В защитных лесах сплошные рубки осуществляются только в случае, если выборочные рубки не обеспечивают замену лесных насаждений, утрачивающих свои средообразующие, водоохранные, санитарно-гигиенические, оздоровительные и иные полезные функции, на лесные насаждения, обеспечивающие сохранение целевого назначения защитных лесов и выполняемых ими полезных функций. Выборочные рубки лесных насаждений проводятся в порядке, установленном уполномоченным феде-

№ п/п	Целевое назначение лесов	Ограничение использования лесов
1	2	3
		ральной органом исполнительной власти (Приказ Рослесхоза от 14.12.2010 г. № 485).
1.1.2.	Леса, расположенные в первом и втором поясах зон санитарной охраны источников питьевого и хозяйственно-бытового водоснабжения	Запрещается: - использование химических препаратов; - создание лесоперерабатывающей инфраструктуры; - создание лесных плантаций и их эксплуатация; - реконструкция малоценных лесных насаждений; - посадка высокоствольных деревьев древесных пород, высота ствола которых может достигать более 15 метров
1.1.3.	Защитные полосы лесов, расположенные вдоль железнодорожных путей общего пользования, федеральных автомобильных дорог общего пользования, автомобильных дорог общего пользования, находящихся в собственности субъектов Российской Федерации	Запрещается: - создание лесоперерабатывающей инфраструктуры; - создание лесных плантаций и их эксплуатация.
1.1.4.	Лесопарковые зоны	Запрещается: - использование токсичных химических препаратов для охраны и защиты лесов, в том числе в научных целях; - осуществление видов деятельности в сфере охотничьего хозяйства; - ведение сельского хозяйства; - разработка месторождений полезных ископаемых; - размещение объектов капитального строительства, за исключением гидротехнических сооружений. В целях охраны лесопарковых зон допускается возведение ограждений на их территориях.
1.2.	Ценные леса	В ценных лесах запрещается проведение сплошных рубок лесных насаждений за исключением случаев, предусмотренных ч. 4 ст. 17 и ч. 5.1 ст. 21 Лесного кодекса. <i>Статья 17 (ч.4) – В защитных лесах сплошные рубки осуществляются только в случае, если выборочные рубки не обеспечивают замену лесных насаждений, утрачивающих свои средообразующие, водоохраные, санитарно-гигиенические, оздоровительные и иные полезные функции, на лесные насаждения, обеспечивающие сохранение целевого назначения защитных лесов и выполняемых ими полезных функций.</i> Особенности использования, охраны, защиты, воспроизводства ценных лесов устанавливаются уполномоченным федеральным органом исполнительной власти (Приказ Рослесхоза от 14.12.2010 г. № 485).
1.2.1.	Запретные полосы лесов, рас-	Запрещается:

№ п/п	Целевое назначение лесов	Ограничение использования лесов
1	2	3
	положенные вдоль водных объектов	- использование химических препаратов; - создание лесоперерабатывающей инфраструктуры; - создание лесных плантаций и их эксплуатация
1.2.2.	Нерестоохранные полосы лесов	Запрещается: - использование химических препаратов; - создание лесоперерабатывающей инфраструктуры; - создание лесных плантаций и их эксплуатация
1.2.3.	Противоэрозионные леса	Запрещается: - использование химических препаратов; - создание лесоперерабатывающей инфраструктуры; - создание лесных плантаций и их эксплуатация; - сплошная распашка земель на склонах более 6°
2	Эксплуатационные леса	Разрешены все виды использования

3.2. Ограничения по видам особо защитных участков леса

На особо защитных участках лесов (ОЗУ) осуществляется особый режим пользования согласно статье 119 Лесного кодекса РФ.

Кроме ограничений по использованию лесов, связанных с видами целевого назначения лесов, лесным законодательством предусмотрены ограничения, обусловленные выделением особо защитных участков лесов.

На особо защитных участках лесов запрещается осуществление деятельности, несовместимой с их целевым назначением и полезными функциями.

На особо защитных участках лесов, за исключением заповедных лесных участков, запрещаются:

1) проведение сплошных рубок лесных насаждений, за исключением случаев, предусмотренных частью 5.1 статьи 21 Лесного кодекса Российской Федерации, и случаев, если выборочные рубки не обеспечивают замену лесных насаждений, утрачивающих свои средообразующие, водоохранные, санитарно-гигиенические, оздоровительные и иные полезные функции, на лесные насаждения, обеспечивающие сохранение целевого назначения защитных лесов и выполняемых ими полезных функций;

2) ведение сельского хозяйства, за исключением сенокосения и пчеловодства;

3) строительство и эксплуатация объектов капитального строительства, за исключением линейных объектов и гидротехнических сооружений.

На заповедных лесных участках запрещаются:

1) проведение рубок лесных насаждений;

2) использование токсичных химических препаратов;

3) ведение сельского хозяйства;

4) разведка и добыча полезных ископаемых;

5) строительство и эксплуатация объектов капитального строительства.

На особо защитных участках лесов проведение выборочных рубок допускается только в целях вырубki погибших и поврежденных лесных насаждений.

Выделение и упразднение особо защитных участков лесов, установление и изменение границ земель, на которых располагаются особо защитные участки лесов, осуществляются решениями уполномоченного федерального органа исполнительной власти в соответствии со статьей 81 Лесного кодекса Российской Федерации в порядке, установленном лесоустроительной инструкцией, утвержденной в соответствии с частью 2 статьи 67 Лесного кодекса Российской Федерации.

3.3. Ограничения по видам использования лесов

Как указывалось ранее (глава 1), на территории лесничества определены следующие виды планируемого освоения лесов:

- заготовка древесины;
- заготовка живицы;
- заготовка и сбор недревесных лесных ресурсов;
- заготовка пищевых лесных ресурсов и сбор лекарственных растений;
- осуществление видов деятельности в сфере охотничьего хозяйства;
- ведение сельского хозяйства;
- осуществление научно-исследовательской деятельности, образовательной деятельности;
- осуществление рекреационной деятельности;
- создание лесных плантаций и их эксплуатация;
- выращивание лесных плодовых, ягодных, декоративных растений, лекарственных растений;
- создание лесных питомников и их эксплуатация;
- выполнение работ по геологическому изучению недр, разработка месторождений полезных ископаемых;
- строительство и эксплуатация водохранилищ и иных искусственных водных объектов, а также гидротехнических сооружений и специализированных портов;
- строительство, реконструкция, эксплуатация линий электропередачи, линий связи, дорог, трубопроводов и других линейных объектов;
- переработка древесины и иных лесных ресурсов;
- осуществление религиозной деятельности;
- изыскательские работы.

Ограничения по видам использования лесов приведено в таблице 44.

Виды ограничения использования лесов

Виды использования лесов	Ограничения
1	2
Заготовка древесины	<p>При заготовке древесины не допускается:</p> <ul style="list-style-type: none"> - использование русел рек и ручьев в качестве трасс волоков и лесных дорог; - повреждение лесных насаждений, растительного покрова и почв за пределами лесосек, захламление лесов промышленными и иными отходами; - отвод и таксация лесосек по результатам визуальной оценки лесосек; - проведение рубок ухода за лесами с интенсивностью более 50%, выборочных санитарных рубок более 70%; - уничтожение или повреждение объектов лесной инфраструктуры; - уничтожение особей видов, занесенных в красную книгу Российской Федерации, красную книгу субъекта Российской Федерации, а также мест их обитания; - проведение рубок лесных насаждений без проведения очистки мест рубок от порубочных остатков одновременно с заготовкой древесины; - оставлять без сноса возведенные постройки, сооружения, установки и приспособления. <p>Запрещается:</p> <ul style="list-style-type: none"> - оставление деревьев, предназначенных для рубки - недорубов, а также завалов и срубленных зависших деревьев, уничтожение подроста и молодняка, подлежащего сохранению; - уничтожение или повреждение граничных, квартальных, лесосечных и других столбов и знаков, клейм и номеров на деревьях и пнях; - рубка и повреждение деревьев, не предназначенных для рубки и подлежащих сохранению в соответствии с законодательством Российской Федерации, в том числе источников обсеменения и плюсовых деревьев; - при проведении сплошных рубок спелых, перестойных лесных насаждений уничтожение жизнеспособного подроста ценных пород и второго яруса; - сжигание порубочных остатков на лесосеке сплошным палом.

Виды использования лесов	Ограничения
1	2
Заготовка живицы	<p>Не допускается проведение подсочки:</p> <ul style="list-style-type: none"> - лесных насаждений в очагах вредных организмов до их ликвидации; - лесных насаждений, поврежденных и ослабленных вследствие воздействия лесных пожаров, вредных организмов и других негативных факторов; - лесных насаждений в лесах, где в соответствии с законодательством запрещается проведение сплошных или выборочных рубок спелых и перестойных лесных насаждений в целях заготовки древесины; - постоянных лесосеменных участков, лесосеменных плантаций, плюсовых деревьев, семенников, семенных куртин и полос; - сосновых лесных насаждений, произрастающих на заболоченных почвах и ослабленных сосновых лесных насаждений с применением серной кислоты. Запрещается превышение общей ширины межкартовых ремней на стволах деревьев и предельно допустимых значений паузы вздымки, шага подновки, глубины подновки и желобка.
Заготовка и сбор недревесных лесных ресурсов	<p>Запрещается использовать для заготовки и сбора недревесных лесных ресурсов виды растений, занесенные в Красную книгу Российской Федерации, Красную книгу субъекта Российской Федерации, признаваемые наркотическими средствами в соответствии Федеральным законом, а также включенных в перечень видов, заготовка которых запрещена в соответствии с приказом Рослесхоза от 05.12.2011 г. № 513. «Об утверждении перечня видов деревьев и кустарников, заготовка древесины которых не допускается».</p> <p>Не допускается:</p> <ul style="list-style-type: none"> - заготовка пневого осмола на берегозащитных и почвозащитных участках лесов вдоль водных объектов, на склонах гор, в молодняках с полнотой 0.8 – 1.0; - рубка растущих деревьев для заготовки бересты, веточного корма, сосновых, пихтовых, еловых лап, древесной зелени; - сбор лесной подстилки в лесах, выполняющих функции защиты природных и иных объектов

Виды использования лесов	Ограничения
1	2
<p>Заготовка пищевых лесных ресурсов и сбор лекарственных растений</p>	<p>Запрещается осуществлять заготовку и сбор грибов и дикорастущих растений, виды которых занесены в Красную книгу Российской Федерации, Красную книгу субъекта Российской Федерации, или которые признаются наркотическими средствами в соответствии Федеральным законом от 08.01.1998 г. № 3-ФЗ «О наркотических средствах и психотропных веществах»;</p> <p>Не допускается:</p> <ul style="list-style-type: none"> - осуществлять использование лесов способами, ведущих к истощению ресурсов, имеющими негативное воздействие на состояние и воспроизводство лесов, водных объектов; - рубка деревьев и кустарников при заготовке орехов, а также применение способов, приводящих к их повреждению; - вырывать грибы с грибницей, переворачивать мох и лесную подстилку, уничтожать старые грибы; – превышать нормы нагрузки на дерево высверливаемых каналов при заготовке березового сока; - при заготовке черемши, папоротника вырывать растения с корнями, повреждать листья и корневища папоротника; - заготавливать лекарственные растения в объемах, не обеспечивающих своевременное восстановление растений и воспроизводство запасов сырья.
<p>Осуществление видов деятельности в сфере охотничьего хозяйства</p>	<p>Запрещается использование лесов лесопарковых и зеленых зон для осуществления видов деятельности в сфере охотничьего хозяйства. При осуществлении видов деятельности в сфере охотничьего хозяйства не допускается:</p> <ul style="list-style-type: none"> - нанесение вреда окружающей среде и здоровью человека; - осуществление биотехнических мероприятий способами, вызывающими возникновение эрозии почв, негативное воздействие на состояние и воспроизводство лесов, а также на состояние водных и других природных объектов; - нарушение прав и законных интересов других лиц, использующих леса для других целей, предусмотренных лесным законодательством.

Виды использования лесов	Ограничения
1	2
<p>Ведение сельского хозяйства</p>	<p>Запрещается использование лесов лесопарковых и зеленых зон для ведения сельского хозяйства. При ведении сельского хозяйства не допускается:</p> <ul style="list-style-type: none"> - ограничение прав граждан на свободное и бесплатное посещение лесов; - негативное воздействие на состояние и воспроизводство лесов, а также на состояние водных и других природных объектов, возникновение эрозии почв; - использование для сенокосения, выпаса сельскохозяйственных животных и выращивания сельскохозяйственных культур, не покрытых лесной растительностью земель после проведения на них лесовосстановления; Пастьба скота запрещается: <ul style="list-style-type: none"> - на участках, занятых лесными культурами, молодняками ценных древесных пород, в насаждениях с жизнеспособным подростом до достижения им высоты, исключающей повреждение вершин скотом; - на объектах лесного семеноводства; - на участках с проектируемыми мероприятиями по содействию естественному лесовозобновлению и лесовосстановлению хвойными породами; - на легкоразмываемых почвах; - пастьба коз запрещается на неогороженных лесных участках или без привязи.
<p>Осуществление научно-исследовательской, образовательной деятельности</p>	<p>При использовании лесов для осуществления научно-исследовательской, образовательной деятельности, запрещается:</p> <ul style="list-style-type: none"> - повреждение лесных насаждений, растительного покрова и почв за пределами предоставленного лесного участка; - захламление предоставленного лесного участка и территории за его пределами строительным и бытовым мусором, отходами древесины, иными видами отходов; - загрязнение площади предоставленного лесного участка и территории за его пределами химическими и радиоактивными веществами; - проезд транспортных средств и иных механизмов по произвольным маршрутам вне дорог за пределами предоставленного лесного участка.

Виды использования лесов	Ограничения
1	2
<p>Осуществление рекреационной деятельности</p>	<p>При использовании лесов для осуществления рекреационной деятельности запрещается:</p> <ul style="list-style-type: none"> - осуществление рекреационной деятельности способами, наносящими вред окружающей среде и здоровью человека; - препятствование праву граждан пребывать в лесах. При осуществлении рекреационной деятельности в лесах не допускается: - повреждение лесных насаждений, растительного покрова и почв за пределами предоставленного лесного участка; - захламление площади предоставленного лесного участка и прилегающих территорий за пределами предоставленного лесного участка бытовым мусором, иными видами отходов; - проезд транспортных средств и иных механизмов по произвольным, неустановленным маршрутам.
<p>Создание лесных плантаций и их эксплуатация</p>	<p>Запрещается для создания лесных плантаций использование защитных лесов и особо защитных участков лесов.</p>
<p>Выращивание лесных плодовых, ягодных, декоративных растений, лекарственных растений</p>	<p>Использование лесных участков, на которых встречаются виды растений, занесенные в Красную книгу Российской Федерации, красные книги субъектов Российской Федерации, для выращивания лесных плодовых, ягодных, декоративных растений, лекарственных растений запрещается в соответствии со статьей 59 Лесного кодекса Российской Федерации.</p>
<p>Создание лесных питомников и их эксплуатация</p>	<p>Для выращивания посадочного материала лесных растений (саженцев, сеянцев) не допускается применение нерайонированных семян лесных растений, а также семян лесных растений, посевные и иные качества которых не проверены.</p> <p>Использование лесных участков, на которых встречаются виды растений, занесенные в Красную книгу Российской Федерации, красные книги субъектов РФ, для выращивания посадочного материала лесных растений (саженцев, сеянцев) запрещается в соответствии со статьей 59 Лесного кодекса РФ.</p>

Виды использования лесов	Ограничения
1	2
<p>Выполнение работ по геологическому изучению недр, разработки месторождений полезных ископаемых</p>	<p>Запрещается использование лесов лесопарковых и зеленых зон для разработки месторождений полезных ископаемых. При обустройстве объектов, связанных с выполнением работ по геологическому изучению недр, разработки месторождений полезных ископаемых, не допускается развитие эрозионных процессов на занятой и прилегающей территории. При выполнении работ по геологическому изучению недр и разработке месторождений полезных ископаемых запрещается:</p> <ul style="list-style-type: none"> - валка деревьев и расчистка лесных участков от древесной растительности с помощью бульдозеров, захламление древесными остатками приграничных полос и опушек; - повреждение стволов и скелетных корней опушечных деревьев; - хранение свежесрубленной древесины в лесу в летний период без специальных мер защиты; - затопление и длительное подтопление лесных насаждений; - захламление лесов строительными, промышленными, древесными, бытовыми и иными отходами, мусором; - загрязнение лесов химическими и радиоактивными веществами; - проезд транспортных средств и иных механизмов по произвольным, неустановленным маршрутам.
<p>Строительство и эксплуатация водохранилищ и иных искусственных водных объектов, а также гидротехнических сооружений и специализированных портов</p>	<p>Лесные участки используются для строительства и эксплуатации водохранилищ, иных искусственных водных объектов, а также гидротехнических сооружений, специализированных портов в соответствии с водным законодательством.</p>
<p>Строительство, реконструкция, эксплуатация линейных объектов</p>	<p>При использовании лесов в целях строительства, реконструкции и эксплуатации автомобильных и железных дорог не допускается нарушение поверхностного и внутрипочвенного стока вод, затопление или заболачивание лесных участков вдоль дорог, возникновение эрозионных процессов. При осуществлении строительства, реконструкции и эксплуатации линейных объектов запрещается:</p> <ul style="list-style-type: none"> - повреждение лесных насаждений, растительного покрова и почв за пределами предоставленного лесного участка; - захламление прилегающих территорий за пределами предоставленного лесного участка строительным и бытовым мусором, отходами древесины, иными видами отходов; - загрязнение площади предоставленного лесного участка и территории за его пределами химическими и радиоактивными веществами; - проезд транспортных средств и иных механизмов по произвольным, неустановленным маршрутам за пределами предоставленного лесного участка.

Виды использования лесов	Ограничения
1	2
Переработка древесины и иных лесных ресурсов	<p>Запрещается размещение объектов лесоперерабатывающей инфраструктуры в защитных лесах и на особо защитных участках лесов. При использовании лесов для переработки древесины и иных лесных ресурсов не допускается:</p> <ul style="list-style-type: none"> - проведение работ и строительство сооружений, вызывающих нарушение поверхностного и внутрипочвенного стока вод, затопление или заболачивание лесных участков; - захламление предоставленного лесного участка и прилегающих территорий за пределами предоставленного лесного участка строительным и бытовым мусором, отходами древесины и иными видами отходов; - загрязнение площади предоставленного лесного участка и территории за его пределами химическими и радиоактивными веществами; - проезд транспортных средств и иных механизмов по произвольным, не установленным маршрутам за пределами предоставленного лесного участка.
Осуществление религиозной деятельности	<p>Запрещается: захламление участка бытовыми отходами, проезд транспорта по произвольным маршрутам; повреждение лесных насаждений.</p>
Изыскательские работы	<p>При использовании лесов в целях выполнения изыскательских работ не допускается:</p> <ul style="list-style-type: none"> - повреждение лесных насаждений, растительного покрова и почв за пределами предоставленного лесного участка; - захламление прилегающих территорий за пределами предоставленного лесного участка строительным и бытовым мусором, отходами древесины, иными видами отходов; - загрязнение площади предоставленного лесного участка и территории за его пределами химическими и радиоактивными веществами; - проезд транспортных средств и иных механизмов по произвольным, не установленным маршрутам за пределами предоставленного лесного участка.

Заключение

Следует также отметить, что лесохозяйственный регламент определяет только максимальные объемы возможного использования лесов. Более точные данные на лесные участки могут быть получены только после разработки проектов освоения лесов.

Кроме этого, необходимо правовое уточнение категорий защитных лесов на основании нормативных актов, приведенных в соответствии с действующим законодательством.

Приложение 1. Технологические карты проведения работ по искусственному и комбинированному лесовосстановлению во Владимирской области

Технологическая карта № 1.36

Наименование мероприятия (работ): Искусственное лесовосстановление (ручная посадка сеянцев сосны обыкновенной и ели европейской) с закрытой корневой системой

Зона хвойно-широколиственных лесов, рельеф ровный

Тип леса: сосняки и ельники брусничные, кисличные, сложные мелкотравные и близкие к ним

Почва: дерново-подзолистые среднесуглинистые, средние

Категория земель: свежие вырубki с количеством пней от 300 до 500 шт./га

Длина гона: 151-250 м

Размещение посадочных мест на 1 га: 3,0х 1,3 м; 3,5 х 1,0 м

Расход посадочного материала на 1 га: 2500 шт.

Расстояние доставки: 30 км

Средняя площадь участка: 3,0 га

на 1 га

Вид работ	Ед. изм.	Объем на ед. изм.	Агрегат		Норма выработки	Потребность	
			механизм	орудие		чел/дн	маш/см
Изготовление из растущего леса и установка деляночных столбов и столбов на пробную площадь	шт.	5	б/п Хускварна	лопата штыковая	8,2	0,61	0,37
Погрузка и разгрузка посадочного материала сеянцев с закрытой корневой системой	шт.	2500	-	-	171 000	0,01	-
Посадка ручная сеянцев сосны и ели с закрытой корневой системой	шт.	2500	-	лесо- поса- доч- ная тру- ба	648	3,86	-
Доставка рабочих к месту работы и обратно	км	60	УАЗ- 3909	-	200	0,3	0,3
Доставка посадочного материала и инвентаря	км	60	УАЗ- 3303	-	240	0,25	0,25
Итого						5,03	0,92

Технологическая карта № 1.37

Наименование мероприятия (работ): Комбинированное лесовосстановление (ручная посадка семян сосны обыкновенной и ели европейской) с закрытой корневой системой

Зона хвойно-широколиственных лесов, рельеф ровный

Тип леса: сосняки и ельники брусничные, кисличные, сложные мелкотравные и близкие к ним

Почва: дерново-подзолистые среднесуглинистые, средние

Категория земель: свежие вырубki с количеством пней от 300 до 500 шт./га

Длина гона: 151-250 м

Размещение посадочных мест на 1 га: 3,5 x 1,4 м

Расход посадочного материала на 1 га: 2000 шт.

Расстояние доставки: 30 км

Средняя площадь участка: 3,0 га

на 1 га

Вид работ	Ед. изм.	Объем на ед. изм.	Агрегат		Норма выработки	Потребность	
			механизм	орудие		чел/дн	маш/см
Изготовление из растущего леса и установка деляночных столбов и столбов на пробную площадь	шт.	5	б/п Хускварна	лопата штыковая	8,2	0,61	0,37
Погрузка и разгрузка посадочного материала семян с закрытой корневой системой	шт.	2000	-	-	171 000	0,01	-
Посадка ручная семян сосны и ели с закрытой корневой системой	шт.	2000	-	лесо- садоч- ная тру- ба	648	3,09	-
Доставка рабочих к месту работы и обратно	км	60	УАЗ-3909	-	200	0,3	0,3
Перевозка посадочного материала и инвентаря	км	60	УАЗ-3303	-	240	0,25	0,25
Итого						4,26	0,92

Технологическая карта № 1.5

Наименование мероприятия (работ): Искусственное лесовосстановление
(ручная посадка семян сосны обыкновенной с открытой корневой системой)

Зона хвойно- широколиственных лесов, рельеф равнинный

Типы леса: сосняки брусничные, кисличные, сложные мелкотравные и близкие к ним

Почва: дерново- подзолистая супесчаная

Категория земель: свежие вырубki с количеством пней от 300 до 500 шт./га

Длина гона: 151-250 м

Размещение посадочных мест на 1 га: 3,0x0,7 м

Расход посадочного материала (сосны) на 1 га: 4900 шт.

Расстояние доставки: 30 км

Средняя площадь участка: 3 га

на 1 га

Виды работ	Ед. изм.	Объем на ед. изм.	Агрегат		Норма выработки	Потребность	
			механизм	орудие		чел/дн	маш/с м
Изготовление из растущего леса и установка деляночных столбов	шт	5	б/п Ху-скварна	лопата штыковая	8,2	0,61	0,37
Доставка рабочих к месту работы и обратно	км	60	УАЗ-3909	-	200	0,30	0,30
Выкопка семян, сортировка учет и увязка в пучки	шт.	4900	-	лопата штыковая	5500	0,89	
Перевозка посадочного материала и инвентаря	км.	60	УАЗ-3303	-	240	0,25	0,25
Погрузка и разгрузка посадочного материала (с прокопкой)	шт.	4900	-	лопата штыковая	325 000	0,02	
Посадка ручная	шт.	4900	-	меч Колесова	642	7,63	
Итого						9,70	0,92

Технологическая карта № 1.6

Наименование мероприятия (работ): Искусственное лесовосстановление
(ручная посадка сеянцев ели европейской с открытой корневой системой)

Зона хвойно- широколиственных лесов, рельеф равнинный

Типы леса: ельники черничные, сложные мелкотравные и близкие к ним

Почва: дерново- подзолистые среднесуглинистые

Категория земель: свежие вырубки с количеством пней от 300 до 500 шт./га

Длина гона: 151-250 м

Размещение посадочных мест на 1 га: 3,0x0,7 м

Расход посадочного материала на 1 га: 4400 шт.

Расстояние доставки: 30 км

Средняя площадь участка: 3 га

на 1 га

Виды работ	Ед. изм.	Объем на ед. изм.	Агрегат		Норма выработки	Потребность	
			механизм	орудие		чел/дн	маш/с м
Изготовление из растущего леса и установка деляночных столбов	шт.	5	б/п Ху-скварна	лопата штыковая	8,2	0,61	0,37
Доставка рабочих к месту работы и обратно	км	60	УАЗ-3909	-	200	0,30	0,30
Выкопка сеянцев, сортировка учет и увязка в пучки	шт.	4400		лопата штыковая	5500	0,80	
Перевозка посадочного материала и инвентаря	км.	60	УАЗ-3303	-	240	0,25	0,25
Погрузка и разгрузка посадочного материала (с прокопкой)	шт.	4400		лопата штыковая	325 000	0,01	
Посадка ручная	шт.	4400		меч Колесова	642	6,85	
Итого						8,83	0,92

Технологическая карта № 1.7

Наименование мероприятия (работ): Комбинирование лесовосстановление (ручная посадка сеянцев ели европейской с открытой корневой системой)

Зона хвойно- широколиственных лесов, рельеф равнинный

Типы леса: ельники черничные, сложные мелкотравные и близкие к ним

Почва: дерново- подзолистые среднесуглинистые

Категория земель: свежие вырубki с количеством пней от 300 до 500 шт./га

Длина гона: 151-250 м

Размещение посадочных мест на 1 га: 5,0x0,7 м

Расход посадочного материала на 1 га: 2700 шт.

Расстояние доставки: 30 км

Средняя площадь участка: 3 га

на 1 га

Виды работ	Ед. изм.	Объем на ед. изм.	Агрегат		Норма выработки	Потребность	
			механизм	орудие		чел/дн	маш/с м
Изготовление из растущего леса и установка деляночных столбов	шт.	5	б/п Ху-скварна	лопата штыковая	8,2	0,61	0,37
Доставка рабочих к месту работы и обратно	км	60	УАЗ-3909	-	200	0,30	0,30
Выкопка сеянцев, сортировка учет и увязка в пучки	шт.	2700	-	лопата штыковая	5500	0,49	
Перевозка посадочного материала и инвентаря	км.	60	УАЗ-3303	-	240	0,25	0,25
Погрузка и разгрузка посадочного материала (с прокопкой)	шт.	2700	-	лопата штыковая	325 000	0,01	
Посадка ручная	шт.	2700	-	меч Колесова	642	4,21	
Итого						5,86	0,92

Технологическая карта № 1.8

Наименование мероприятия (работ): Комбинирование лесовосстановление (ручная посадка сеянцев сосны обыкновенной с открытой корневой системой)

Зона хвойно- широколиственных лесов, рельеф равнинный

Типы леса: сосняки брусничные, кисличные, сложные мелкотравные и близкие к ним

Почва: дерново- подзолистая супесчаная

Категория земель: свежие вырубki с количеством пней от 300 до 500шт./га

Длина гона: 151-250 м

Размещение посадочных мест на 1 га: 3,0x0,7 м

Расход посадочного материала (сосны) на 1 га: 3100 шт.

Расстояние доставки: 30 км

Средняя площадь участка: 3 га

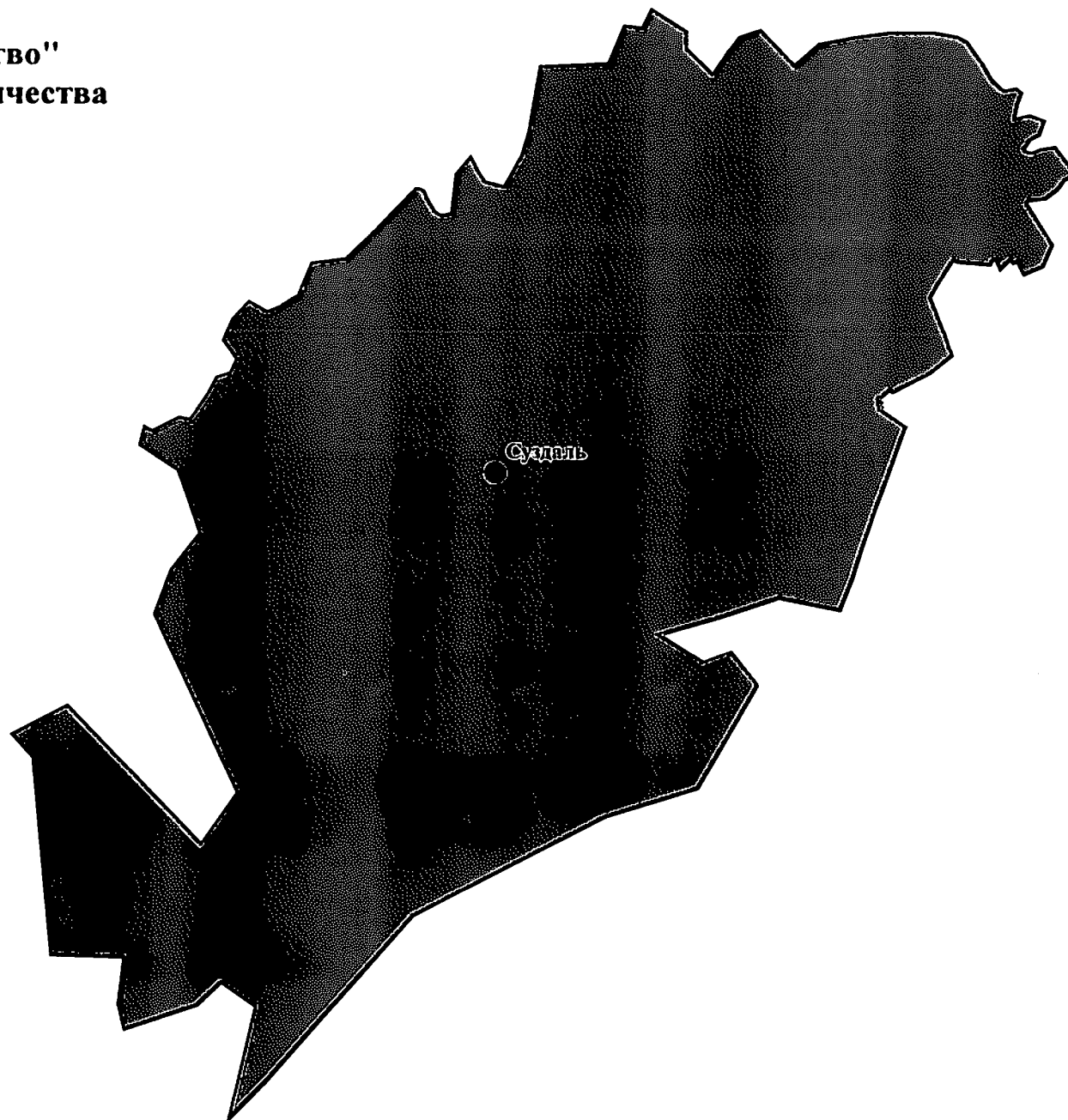
на 1 га

Виды работ	Ед. изм.	Объем на ед. изм.	Агрегат		Норма выработки	Потребность	
			механизм	орудие		чел/дн	маш/с м
Изготовление из растущего леса и установка деляночных столбов	шт	5	б/п Ху-скварна	лопата штыковая	8,2	0,61	0,37
Доставка рабочих к месту работы и обратно	км	60	УАЗ-3909	-	200	0,30	0,30
Выкопка сеянцев, сортировка учет и увязка в пучки	шт.	3100	-	лопата штыковая	5500	0,56	
Перевозка посадочного материала и инвентаря	км.	60	УАЗ-3303	-	240	0,25	0,25
Погрузка и разгрузка посадочного материала (с прокопкой)	шт.	3100	-	лопата штыковая	325 000	0,01	
Посадка ручная	шт.	3100	-	меч Колесова	642	4,83	
Итого						6,56	0,92





КАРТА - СХЕМА

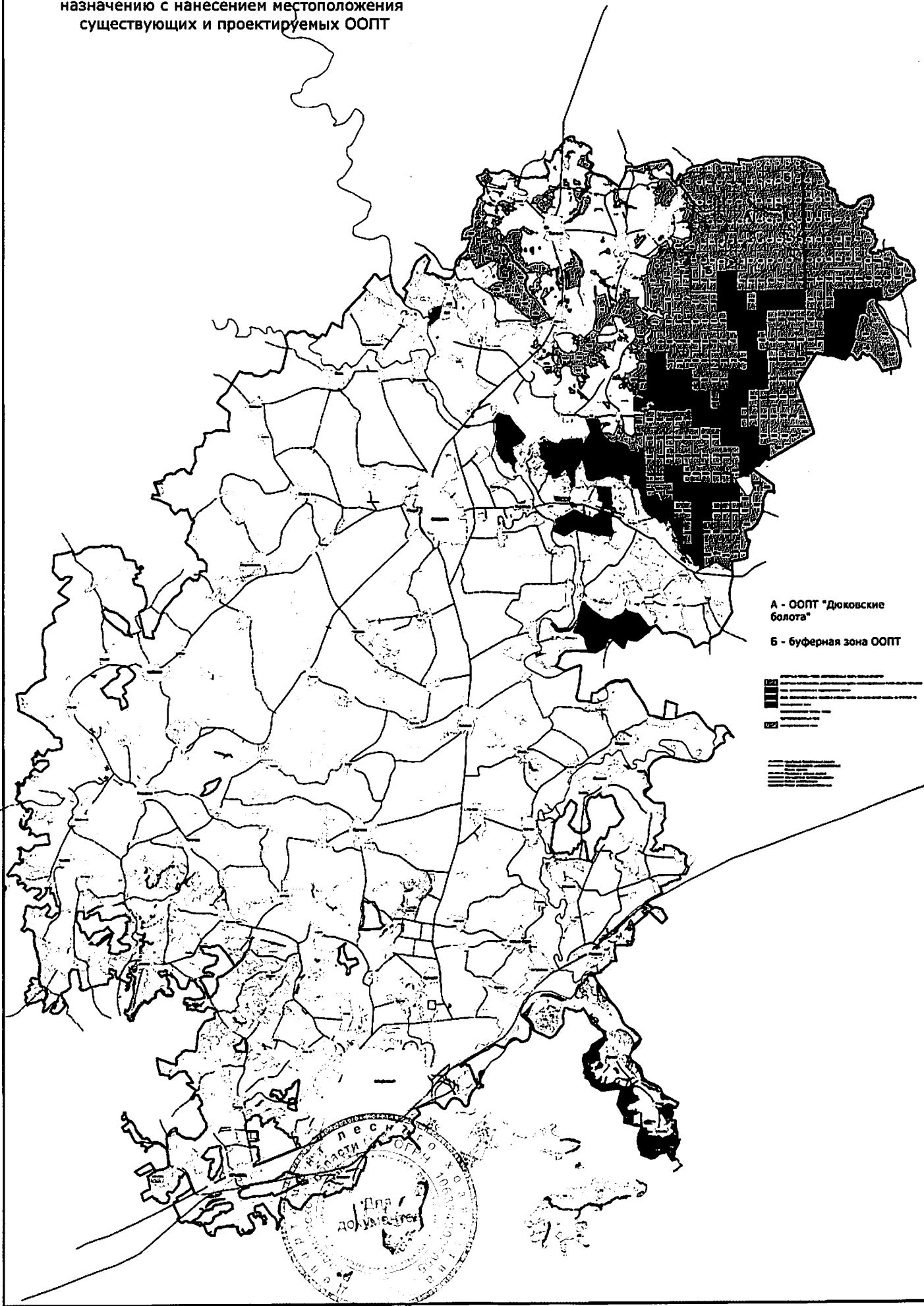
ГКУ ВО "Суздальское лесничество"
с распределением территории лесничества
по лесорастительным зонам
и лесным районам



Условные обозначения

-  ГКУ ВО "Суздальское лесничество"
-  Зона хвойно-широколиственных лесов;
Район хвойно-широколиственных
(смешанных) лесов европейской части
Российской Федерации.

Поквартальная карта-схема подразделения лесов
Суздальского лесничества по целевому
назначению с нанесением местоположения
существующих и проектируемых ООПТ



А - ООПТ "Дюковские болота"
Б - буферная зона ООПТ

- 1. Территория, занятая объектами культурного наследия
- 2. Территория, занятая объектами культурного наследия
- 3. Территория, занятая объектами культурного наследия
- 4. Территория, занятая объектами культурного наследия
- 5. Территория, занятая объектами культурного наследия
- 6. Территория, занятая объектами культурного наследия
- 7. Территория, занятая объектами культурного наследия
- 8. Территория, занятая объектами культурного наследия
- 9. Территория, занятая объектами культурного наследия
- 10. Территория, занятая объектами культурного наследия
- 11. Территория, занятая объектами культурного наследия
- 12. Территория, занятая объектами культурного наследия
- 13. Территория, занятая объектами культурного наследия
- 14. Территория, занятая объектами культурного наследия
- 15. Территория, занятая объектами культурного наследия
- 16. Территория, занятая объектами культурного наследия
- 17. Территория, занятая объектами культурного наследия
- 18. Территория, занятая объектами культурного наследия
- 19. Территория, занятая объектами культурного наследия
- 20. Территория, занятая объектами культурного наследия

