



АДМИНИСТРАЦИЯ ВЛАДИМИРСКОЙ ОБЛАСТИ

ДЕПАРТАМЕНТ  
ЛЕСНОГО ХОЗЯЙСТВА

ПОСТАНОВЛЕНИЕ

03.03.2021

№ 04

*Об утверждении документации  
по изменению границ земель,  
на которых расположены леса  
в лесопарковых и зеленых зонах защитных лесов  
Киржачского лесничества Владимирской области*

В соответствии с Лесным кодексом Российской Федерации, постановлением Правительства Российской Федерации от 21.12.2019 № 1755 «Об утверждении правил изменения границ земель, на которых располагаются леса, указанные в пунктах 3 и 4 части 1 статьи 114 Лесного кодекса Российской Федерации, и определения функциональных зон в лесах, расположенных в лесопарковых зонах», постановлением Губернатора области от 20.12.2006 № 898 «Об утверждении Положения о Департаменте лесного хозяйства Владимирской области» **п о с т а н о в л я ю:**

1. Утвердить проектную документацию по проектированию (изменению) границ земель, на которых расположены леса, расположенные в лесопарковых и зеленых зонах Киржачского лесничества Владимирской области, согласно приложению.

2. Исключить из границ земель, на которых расположены леса в зеленых зонах защитных лесов и включить в границы защитных лесов (ценные леса - запретные полосы лесов, расположенные вдоль водных объектов), лесной участок Киржачского лесничества: Киржачское участковое лесничество, лесной квартал 12, части лесотаксационных выделов 8, 11, 14, 15, 28, 29, 30, 37, 40, 42, 43, 44, 45, 49 площадью 6,5312 га.

3. Исключить из границ земель, на которых расположены леса в лесопарковых зонах защитных лесов и включить в границы защитных лесов (ценные леса - запретные полосы лесов, расположенные вдоль водных объектов), лесной участок Киржачского лесничества: Киржачское участковое лесничество, лесной квартал № 13, части лесотаксационных выделов 3, 5, 6, 7, 10, 12, 17, 26, лесной квартал № 14, части лесотаксационных выделов 4, 5, 7, 8, 10, 11, 12, 13, 16, 17, 18, 19, 20, 21, 22, 29, 30, 33, 34, 35, лесной квартал № 15, части лесотаксационных выделов 1, 3, 4, 5, 6, 11, 13, 15, 28, 35, лесной квартал № 21, части лесотаксационных выделов 17, 21, 27, 28, 29, 30, 31, 32, 34, 37, 38, 39, 40, лесной квартал № 23, части лесотаксационных выделов 3, 4, 6, 7, 8, 9, 10, 12, 13, 14, 15, 16, 18, 19, 20, 22, 40, 41, 42, 56, 57, 58, 59, 60, 61, лесной квартал № 26, части лесотаксационных выделов 2, 5, 6, 7, 13, 15, 16, 17, 27, 29, 31, 32, 36, 39,

лесной квартал № 27, часть лесотаксационного выдела 47, лесной квартал № 31, части лесотаксационных выделов 1, 2, 3, 4, 8, 9, 10, 11, 12, 13, 18, 19, 20, 38, лесной квартал № 80, части лесотаксационных выделов 29, 30, 31, 32, 33, 35, лесной квартал № 81, части лесотаксационных выделов 4, 5, 10, 11, 15, 16, 17, 19, 20, 21, 25, 26, 27, 34, 35, 36, 37, 38, 39, 40, 42, 44, 45, 46, 47, 49, 50, лесотаксационный выдел 18, лесной квартал № 83, части лесотаксационных выделов 2, 15, 16, 20, 21, 25, 49, 50 площадью 65,9303 га.

4. Включить в границы земель, на которых расположены леса в зеленых зонах защитных лесов и исключить из границ защитных лесов (ценные леса - запретные полосы лесов, расположенные вдоль водных объектов), лесные участки Киржачского лесничества: Киржачское участковое лесничество, лесной квартал № 7, лесотаксационные выделы 55, 68 площадью 8,6 га.

5. Включить в границы земель, на которых расположены леса в лесопарковых зонах защитных лесов и исключить из границ защитных лесов (ценные леса – запретные полосы лесов, расположенные вдоль водных объектов), лесные участки Киржачского лесничества: Киржачское участковое лесничество, лесной квартал № 7, лесотаксационные выделы 19, 21, 22, 23, 24, 25, 26, 27, 28, 29, 30, 31, 32, 33, 37, 38, 39, 40, 47, 48, 49, 50, 51, 52, 53, 54, 58, 59, 60, 61, 62, 63, часть лесотаксационного выдела 65 площадью 66,5 га.

6. Контроль за исполнением настоящего постановления оставляю за собой.

7. Настоящее постановление вступает в силу со дня официального опубликования.

Директор Департамента



Е.В.Малышев

Приложение к постановлению  
Департамента лесного хозяйства  
Владимирской области  
от 03.03.2021 № 04

**ПРОЕКТНАЯ ДОКУМЕНТАЦИЯ**  
**по проектированию (изменению) границ**  
**лесов, расположенных в зеленых зонах и**  
**лесов, расположенных в лесопарковых зонах**  
**Киржачского лесничества Владимирской области**

**Владимир, 2020**



## **Основания для разработки проектной документации**

Подготовка проектной документации по проектированию (изменению) границ лесов, расположенных в зеленых зонах и лесов, расположенных в лесопарковых зонах в лесах Киржачского лесничества Владимирской области (далее - Проектная документация) осуществлена обществом с ограниченной ответственностью «Сигма проект».

Необходимость разработки проектной документации по изменению границ лесов, расположенных в зеленых зонах и лесов, расположенных в лесопарковых зонах в лесах Киржачского лесничества Владимирской области обусловлена необходимостью использования лесных участков для строительства реконструкции, эксплуатации линейных объектов (строительство автомобильной дороги обход г.Киржача в Киржачском районе Владимирской области).

На момент разработки проектной документации, в целях строительства автомобильной дороги проведены проектные работы, разработана проектная документация, в рамках которой определен участок, необходимый под строительство.

Местоположение проектируемой автомобильной дороги было предварительно согласовано в рамках предпроектных работ. В соответствии с постановлением Администрации Киржачского района от 07.10.2016 г. №1103 «О подготовке проекта планировки и межевания территории ...» был разработан Проект планировки и межевания территории. Копия постановления Администрации Киржачского района и выдержка из проекта планировки и межевания территории приведены в Приложении 11 к Проектной документации.

Постановлением Администрации Владимирской области от 30.12.2016 №1208 «О предоставлении ГБУ «Владупрадор» субсидии за счет средств областного дорожного фонда на осуществление капитальных вложений в объекты капитального строительства государственной собственности

Владимирской области на 2017 год» утверждены объемы финансирования на строительство автомобильной дороги. Копия постановления приведена в Приложении 10 к Проектной документации.

В соответствии с частью 5 статьи 114 Лесного кодекса Российской Федерации изменение границ земель, на которых располагаются леса, расположенные в зеленых зонах и леса, расположенные в лесопарковых зонах, которое может привести к уменьшению площади таких земель, не допускается. Данное положение Лесного кодекса Российской Федерации препятствует переводу земель лесного фонда в земли иных категорий в целях строительства автомобильной дороги.

В соответствии распоряжением Правительства РФ от 27.05.2013 N 849-р «Об утверждении Перечня объектов, не связанных с созданием лесной инфраструктуры для защитных лесов, эксплуатационных лесов, резервных лесов» в лесах, расположенных в зеленых зонах и лесах, расположенных в лесопарковых зонах не допускается размещение объектов «дорога автомобильная с усовершенствованным облегченным или переходным типом дорожного покрытия».

В соответствии с целевым делением Киржачского лесничества Владимирской области кварталы 13-15, 21, 23, 26, 27, 31, 80, 81, 83 Киржачского участкового лесничества были отнесены к категории защитных лесов «леса, выполняющие функции защиты природных и иных объектов (леса, расположенные в лесопарковых зонах)», квартал 12 Киржачского участкового лесничества был отнесен к категории защитных лесов «леса, выполняющие функции защиты природных и иных объектов (леса, расположенные в зеленых зонах)».

В связи с данными обстоятельствами ГБУ «Владупрадор» ходатайствует об изменении категории защитных лесов с категорий - леса, расположенные в лесопарковых зонах и леса, расположенные в зеленых зонах на категорию защитных лесов – ценные леса (запретные полосы лесов, расположенные вдоль водных объектов). Распоряжением Правительства РФ

от 27.05.2013 N 849-р «Об утверждении Перечня объектов, не связанных с созданием лесной инфраструктуры для защитных лесов, эксплуатационных лесов, резервных лесов» в лесах, относящихся к данной категории защитных лесов допускается размещение объектов не связанных с созданием лесной инфраструктуры, необходимых для строительства автомобильной дороги обход г.Киржача в Киржачском районе Владимирской области. В дальнейшем планируется перевод испрашиваемых земельных участков в земли иных категорий (земли промышленности, энергетики, транспорта, связи, радиовещания, телевидения, информатики, земель для обеспечения космической деятельности, земель обороны, безопасности и земель иного специального назначения).

В целях изменения границ защитных лесов испрашиваются лесные участки с кадастровыми номерами: 32:02:021121:489, 33:02:000000:2027, 33:02:000000:2060, 33:02:000000:2047, 33:02:000000:2046, 33:02:000000:1996, 33:02:000000:1993, 33:02:000000:1994, 33:02:000000:1992, расположенные в Киржачском лесничестве, Киржачском участковом лесничестве:

- части выделов 8, 11, 14, 15, 28-30, 37, 40, 42-45, 49 квартала 12(леса, расположенные в зеленых зонах);
- части выделов 3, 5-7, 10, 12, 17, 26 квартала 13(леса, расположенные в лесопарковых зонах);
- части выделов 4, 5, 7, 8, 10-13, 16-22, 29, 30, 33-35 квартала 14(леса, расположенные в лесопарковых зонах);
- части выделов 1, 3-6, 11, 13, 15, 28, 35 квартала 15(леса, расположенные в лесопарковых зонах);
- части выделов 17, 21, 27-32, 34, 37-40 квартала 21(леса, расположенные в лесопарковых зонах);
- части выделов 3, 4, 6-9, 10, 12-16, 18-20, 22, 40-42, 56-61 квартала 23(леса, расположенные в лесопарковых зонах);
- части выделов 2, 5-7, 13, 15-17, 27, 29, 31, 32, 36, 39 квартала 26(леса, расположенные в лесопарковых зонах);

- часть выдела 47 квартала 27(леса, расположенные в лесопарковых зонах);

- части выделов 1-4, 8-13, 18-20, 38 квартала 31(леса, расположенные в лесопарковых зонах);

- части выделов 29-33, 35 квартала 80(леса, расположенные в лесопарковых зонах);

- выдел 18, части выделов 4, 5, 10, 11, 15-17, 19-21, 25-27, 34-40, 42, 44-47, 49, 50 квартала 81(леса, расположенные в лесопарковых зонах);

- части выделов 2, 15, 16, 20, 21, 25, 49, 50 квартала 83(леса, расположенные в лесопарковых зонах).

Общая площадь испрашиваемых лесных участков, расположенных в категории защитных лесов «леса, выполняющие функции защиты природных и иных объектов (леса, расположенные в зеленых зонах)» 6,5312 га.

Общая площадь испрашиваемых лесных участков, расположенных в категории защитных лесов «леса, выполняющие функции защиты природных и иных объектов (леса, расположенные в лесопарковых зонах)» 65,9303 га.

Изменение категории защитных лесов вышеуказанных лесных участков с категорий: леса, расположенные в зеленых зонах; леса, расположенные в лесопарковых зонах на иные категории защитных лесов в соответствии с частью 5 статьи 114 Лесного кодекса Российской Федерации не должен приводить к уменьшению площади лесов, расположенных в лесах, расположенных в зеленых зонах и лесах, расположенных в лесопарковых зонах соответственно.

В проектной документации отражены результаты проектирования (изменения) границ лесов, расположенных в зеленых зонах и лесов, расположенных в лесопарковых зонах Киржачского лесничества Владимирской области с учетом компенсирования площади исключаемых из лесов, расположенных в зеленых зонах и лесов, расположенных в лесопарковых зонах лесных участков включением в границы лесов, расположенных в зеленых зонах и лесов, расположенных в лесопарковых

зонах других лесных участков в соответствии с постановлением Правительства Российской Федерации от 21.12.2019 №1755 «Об утверждении Правил изменения границ земель, на которых располагаются леса, указанные в пунктах 3 и 4 части 1 статьи 114 Лесного кодекса Российской Федерации, и определения функциональных зон в лесах, расположенных в лесопарковых зонах».

Проектная документация по изменению границ лесов, расположенных в зеленых зонах и лесов, расположенных в лесопарковых зонах подготовлена в целях внесения соответствующих изменений в лесохозяйственный регламент Киржачского лесничества Владимирской области и сведения государственного лесного реестра уполномоченным органом государственной власти.



## **Общие сведения о муниципальном образовании «Киржачский район» и Киржачском лесничестве**

Киржачский район расположен на западе Владимирской области. На севере граничит с Александровским, на юге — с Петушинским, на востоке — с Кольчутинским районами Владимирской области, на западе — с Московской областью.

Площадь муниципального образования составляет 1 135 км<sup>2</sup> (3,9 % территории Владимирской области). Лесистость Киржачского района составляет 57,2%. Протяжённость района с севера на юг 46 км, с запада на восток 44 км. Население составляет 42235 человек.

Киржачский район располагается на долинах Клинско-Дмитровской гряды, окруженных с юга и востока лесами. Климат района умеренно континентальный. Средняя годовая температура воздуха составляет +3,4°С. Глубина снежного покрова составляет 45-50 см, максимальная глубина промерзания почв 90-115 см, среднегодовое количество осадков: 576 мм.

Район состоит из Киржачского городского и 4 сельских поселений: Горкинское, Кипревское, Першинское, Филипповское.

Схема Владимирской области с выделением территории Киржачского приведена в Приложении 1 к настоящей проектной документации.

В соответствии с частью 1 статьи 23 Лесного кодекса Российской Федерации основными территориальными единицами управления в области использования, охраны, защиты, воспроизводства лесов являются лесничества и лесопарки.

Киржачское лесничество организовано в соответствии с приказом Федерального агентства лесного хозяйства от 12.09.2008 № 257 «Об определении границ лесничеств на территории Владимирской области и установлении их границ».

В состав лесничества вошли: В состав лесничества вошли леса бывших лесхозов ФГУ «Киржачский лесхоз» и Киржачский лесхоз - филиал ГУ «Владлес».

Общая площадь лесничества по данным лесохозяйственного регламента составляет 68972 га. Киржачское лесничество состоит из 7 участковых лесничеств:

Кипревское – 10137 га,  
Филипповское – 11922 га,  
Киржачское – 14655 га,  
Новоселовское – 8397 га,  
Санинское – 8266 га,  
Северное – 5799 га,  
Южное – 9796 га.

Киржачское лесничество расположено в северо-западной части Владимирской области на территории Киржачского муниципального района.

Лесничество граничит:

- на севере с Александровским районом Владимирской области;
- юге с Петушинским районом Владимирской области;
- западе с Ногинским районом Московской области;
- востоке с Кольчугинским районом Владимирской области.

Контора лесничества находится в городе Киржач Владимирской области, в 110 км от областного центра г. Владимир и в 70 км от г. Москва.

Структура Киржачского лесничества приведена в таблице 1.

Таблица 1

Структура Киржачского лесничества

№ п/п	Наименование участковых лесничеств	Наименование урочища (при наличии)	Номера лесных кварталов	Общая площадь, га
1	2	3	4	5
1.	Кипревское	-	1-110	10137
2.	Филипповское	-	1-75, 77-122	11922
3.	Киржачское	-	1-90, 92-150	14655

№ п/п	Наименование участковых лесничеств	Наименование урочища (при наличии)	Номера лесных кварталов	Общая площадь, га
1	2	3	4	5
4.	Новоселовское	-	1-49,52-54, ч.50,ч.51	8397
5.	Санинское	-	1-72	8266
6.	Северное	Пламя революции	1-24	2078
		Коммунар	1-17,19-22	1281
		Агрофирма «Тимушев и К»	1-6	504
		Калинина	1-10	843
		Кирова	1-15	939
		Травник	1, 2	154
7.	Южное	За власть Советов	1-22	1440
		Зареченское	1-14	1056
		Новый путь	1-15	1425
		Киржачское	1-29	1653
		Нива	1-12	756
		Гагарина	1-38	3466
Итого по лесничеству				68972

В соответствии с приказом Министерства природных ресурсов и экологии Российской Федерации от 18.08.2014 № 367 «Об утверждении Перечня лесорастительных зон и лесных районов Российской Федерации» территория расположения Киржачского лесничества относится к зоне хвойно-широколиственных лесов, району хвойно-широколиственных (смешанных) лесов европейской части Российской Федерации.

Перечень кварталов и выделов, входящих в состав лесов, расположенных в лесопарковых зонах и лесов, расположенных в зеленых зонах лесничества по действующему лесохозяйственному регламенту приведен в таблице 2.

Таблица 2

Перечень кварталов и выделов, входящих в состав лесов расположенных в лесопарковых зонах лесничества по действующему лесохозяйственному регламенту

Участковое лесничество	Номера кварталов	Номера частей кварталов	Площадь, га
<b>Леса, расположенные в лесопарковых зонах</b>			
Кипревское	10, 11, 17-19, 27	-	615
Филипповское	54-56, 63-65, 122	-	559
Киржачское	13-31, 44-46, 51, 58, 80, 81, 83, 129-133, 150	-	3088
Новоселовское	-	50, 51	382
Южное (Заречное)	-	1	9
<b>Всего лесов, расположенных в лесопарковых зонах</b>			<b>4653</b>
<b>Леса, расположенные в зеленых зонах</b>			
Филипповское	57, 59, 60, 62, 68	58, 61, 72, 77	688
Киржачское	11, 12, 32, 36, 40, 48, 59, 65, 78, 85, 134-136	47, 52, 79, 82	1637
Новоселовское	49	-	152
Санинское	27, 32, 42, 62, 63	41	574
Южное (За власть Советов)	6-8	9	168
<b>Всего лесов, расположенных в зеленых зонах</b>			<b>3219</b>

Лесохозяйственным регламентом Киржачского лесничества не предусмотрено выделение в лесах, расположенных в лесопарковых зонах функциональных зон.

Карта-схема распределения лесов Киржачского лесничества по целевому назначению и категориям защитных лесов приведена в Приложении 2 к настоящей проектной документации.

**Характеристика лесных участков, исключаемых из границ лесов,  
расположенных в зеленых зонах и лесов, расположенных в  
лесопарковых зонах**

Лесной участок, расположенный в частях выделов 8, 11, 14, 15, 28-30, 37, 40, 42-45, 49 квартала 12 Киржачского участкового лесничества Киржачского лесничества отнесен к защитным лесам, категории: «Леса, выполняющие функции защиты природных и иных объектов (леса, расположенные в зеленых зонах)».

Лесной участок, расположенный в частях выделов 3, 5-7, 10, 12, 17, 26 квартала 13; частях выделов 4, 5, 7, 8, 10-13, 16-22, 29, 30, 33-35 квартала 14; частях выделов 1, 3-6, 11, 13, 15, 28, 35 квартала 15; частях выделов 17, 21, 27-32, 34, 37-40 квартала 21; частях выделов 3, 4, 6-9, 10, 12-16, 18-20, 22, 40-42, 56-61 квартала 23; частях выделов 2, 5-7, 13, 15-17, 27, 29, 31, 32, 36, 39 квартала 26; части выдела 47 квартала 27; частях выделов 1-4, 8-13, 18-20, 38 квартала 31; частях выделов 29-33, 35 квартала 80; выделе 18, частях выделов 4, 5, 10, 11, 15-17, 19-21, 25-27, 34-40, 42, 44-47, 49, 50 квартала 81; частях выделов 2, 15, 16, 20, 21, 25, 49, 50 квартала 83 Киржачского участкового лесничества Киржачского лесничества отнесен к защитным лесам, категории: «Леса, выполняющие функции защиты природных и иных объектов (леса, расположенные в лесопарковых зонах)».

Карта-схема расположения лесных участков, исключаемых из границ лесов, расположенных в зеленых зонах, приведена в Приложении 3 к Проектной документации.

Карта-схема расположения лесных участков, исключаемых из границ лесов, расположенных в лесопарковых зонах, приведена в Приложении 4 к Проектной документации.

Выписки из государственного лесного реестра на лесные участки, включаемые в границы лесов, расположенных в зеленых зонах и лесов,

расположенных в лесопарковых зонах, приводится в Приложении 12 к Проектной документации.

Лесные участки, исключаемые из границ лесов, расположенных в зеленых зонах и лесов, расположенных в лесопарковых зонах, в соответствии с выписками из государственного лесного реестра, не предоставлены в аренду, пользование, обременений не имеют.

Исходя из схемы территориального планирования муниципального образования «Киржарчский район» Владимирской области (копия основного чертежа проектного плана Схемы территориального планирования муниципального образования Киржачский район Владимирской области является Приложением 8 к Проектной документации), лесной участок, проектируемый к исключению из категорий «леса, расположенные в зеленых зонах», «леса, расположенные в лесопарковых зонах», располагается в границах муниципального образования «Киржачский район».

Картографическое описание границ муниципального образования «Киржачский район» приведено в Приложении 9 к Проектной документации.

Сведения о количественных и качественных характеристиках лесных участков, исключаемых из границ лесов, расположенных в зеленых зонах и лесов, расположенных в лесопарковых зонах, приведены в таблице 3.

Таблица 3

Количественные и качественные характеристики лесных участков,  
исключаемых из границ лесов, расположенных в зеленых зонах и лесов, расположенных в лесопарковых зонах

Наименование участкового лесничества	№ квартала	№ выдела	Площадь участка, га	Состав насаждений	Возраст	Бонитет	Полнота
1	2	3	4	5	6	7	8
<b>Лесные участки, исключаемые из границ лесов, расположенных в зеленых зонах</b>							
Киржачское	12	8	0,229	10С+Е, Б	100	2	0,4
		11	1,0479	10С	80	2	0,7
		14	0,0237	Культуры лесные 10С+Б	42	1	0,6
		15	0,9149	10С+Б	90	2	0,5
		28	0,1103	Культуры лесные 5С5Б	30	2	0,7
		29	0,267	Культуры лесные 8С1Е1Б	53	1	0,7

Наименование участкового лесничества	№ квартала	№ выдела	Площадь участка, га	Состав насаждений	Возраст	Бонитет	Полнота
1	2	3	4	5	6	7	8
		30	0,0857	10С+Е	95	2	0,4
		37	2,4669	10С	70	1	0,6
		40	0,4766	10С	15	3	0,6
		42	0,3606	10С	70	1	0,6
		43	0,013	10С	70	1	0,6
		44	0,4216	10С	70	1	0,6
		45	0,054	Дорога автомобильная	-	-	-
		49	0,06	Просека	-	-	-
Всего			6,5312	-	-	-	-
<b>Лесные участки, исключаемые из границ лесов, расположенных в лесопарковых зонах</b>							
Киржачское	13	3	0,0222	Проголина	-	-	-



Наименование участкового лесничества	№ квартала	№ выдела	Площадь участка, га	Состав насаждений	Возраст	Бонитет	Полнота
1	2	3	4	5	6	7	8
		5	0,2567	Культуры лесные 10С	33	1	0,7
		6	0,4832	Культуры лесные 8С2Б	33	1	0,7
		7	0,2399	Дорога автомобильная	-	-	-
		10	0,8971	Лесные культуры 7С1Е2Б	34	1	0,8
		12	0,7775	Культуры лесные 6С3Б1Ос	35	1	0,7
		17	0,3459	Культуры лесные 7С2Б1Ос	35	1	0,7
		26	0,0503	Дорога автомобильная	-	-	-
	14	4	1,8227	Культуры лесные 7С3Б	35	1	0,7

Наименование участкового лесничества	№ квартала	№ выдела	Площадь участка, га	Состав насаждений	Возраст	Бонитет	Полнота
1	2	3	4	5	6	7	8
		5	0,4316	Культуры лесные 6С4Б	17	1	0,4
		7	0,6821	Культуры лесные 6С3Б1Ос	35	1	0,7
		8	0,0209	Культуры лесные 9С1Б	35	1	0,6
		10	0,0492	6Б1Ос3Б	30	5	0,5
		11	0,3319	Культуры лесные 9С1Б	31	3	0,7
		12	0,5808	Культуры лесные 7С3Б	29	2	0,7
		13	0,9973	Культуры лесные 6С3Б1Ос	35	1	0,8
		16	0,3615	Культуры лесные 7С2Б1Ос	34	1	0,7
		17	2,4131	Культуры лесные	34	1	0,7

Наименование участкового лесничества	№ квартала	№ выдела	Площадь участка, га	Состав насаждений	Возраст	Бонитет	Полнота
1	2	3	4	5	6	7	8
				8С2Б			
		18	1,1926	Культуры лесные 7С3Б	30	2	0,8
		19	0,0312	7Б2Ос1С+Ив	40	2	0,7
		20	0,503	Культуры лесные 7С3Б	34	1	0,7
		21	0,18	7Б3С	35	2	0,6
		22	0,1084	Культуры лесные 7С3Б	55	2	0,7
		29	0,0741	10С	80	2	0,6
		30	0,0617	Лесные культуры 6С4Б	34	1	0,7
		33	0,4499	Дорога автомобильная	-	-	-

Наименование участкового лесничества	№ квартала	№ выдела	Площадь участка, га	Состав насаждений	Возраст	Бонитет	Полнота
1	2	3	4	5	6	7	8
		34	0,13	Дорога автомобильная	-	-	-
		35	0,054	Дорога автомобильная	-	-	-
	15	1	1,3096	10С	70	2	0,7
		3	0,6127	10С+Е	90	2	0,7
		4	1,6549	8С2Б	110	3	0,5
		5	0,0115	Прогалина	-	-	-
		6	0,0302	10С	90	2	0,7
		11	0,0205	8Б1Е1С	30	3	0,6
		13	1,6316	7С3Е	90	2	0,7
		15	0,7196	Культуры лесные 6С4Б	34	2	0,7

Наименование участкового лесничества	№ квартала	№ выдела	Площадь участка, га	Состав насаждений	Возраст	Бонитет	Полнота
1	2	3	4	5	6	7	8
		28	0,239	Газопровод	-	-	-
		35	0,105	Дорога автомобильная	-	-	-
	21	17	0,0197	10С+Е	105	3	0,7
		21	0,7287	7С3Е	110	3	0,7
		27	0,2056	10Б	30	5	0,7
		28	0,7803	7С2Е1С	105	3	0,6
		29	0,3308	5Б1Ос3С1Е	50	3	0,6
		30	0,6506	7С3Е	110	3	0,6
		31	0,6086	7С3Е+Е	110	3	0,7
		32	1,4647	7С2Е1Б	90	2	0,7

Наименование участкового лесничества	№ квартала	№ выдела	Площадь участка, га	Состав насаждений	Возраст	Бонитет	Полнота
1	2	3	4	5	6	7	8
		34	0,5015	7С3Е	120	3	0,6
		37	0,385	6С4Б	50	2	0,5
		38	0,1946	Дорога автомобильная	-	-	-
		39	0,006	Линия связи	-	-	-
		40	0,036	Дорога автомобильная	-	-	-
	23	3	0,0426	10С	90	3	0,7
		4	2,1236	Линия электропередач	-	-	-
		6	0,02	10Б	30	5	0,5
		7	0,0754	Разрыв противопожарный	-	-	-

Наименование участкового лесничества	№ квартала	№ выдела	Площадь участка, га	Состав насаждений	Возраст	Бонитет	Полнота
1	2	3	4	5	6	7	8
		8	0,0953	Лесные культуры 10С	14	2	0,6
		9	1,5347	10С	90	3	0,7
		10	0,31	Разрыв противопожарный	-	-	-
		12	0,6477	6Е3Б1Ос	50	2	0,7
		13	0,0395	6Е4Б	50	2	0,4
		14	0,0369	6Е4Б	50	2	0,6
		15	0,2497	8С2Е	120	3	0,5
		16	1,1137	6С1Е3Б	50	2	0,8
		18	0,7762	6Олч4Б	80	3	0,6
		19	0,5179	7С2Е1Б+С	90	2	0,6

Наименование участкового лесничества	№ квартала	№ выдела	Площадь участка, га	Состав насаждений	Возраст	Бонитет	Полнота
1	2	3	4	5	6	7	8
		20	1,006	8С2Е+С	90	3	0,7
		22	0,8915	8С2Е	90	3	0,7
		40	0,2	8С2Е	105	3	0,7
		41	1,0584	7С3Е	90	2	0,6
		42	0,0296	10Б	20	5	0,6
		56	0,0055	Ручей	-	-	-
		57	0,186	Линия электропередач	-	-	-
		58	0,497	Линия электропередач	-	-	-
		59	0,358	8С2Е+С	90	3	0,7
		60	0,077	Дорога автомобильная	-	-	-



Наименование участкового лесничества	№ квартала	№ выдела	Площадь участка, га	Состав насаждений	Возраст	Бонитет	Полнота
1	2	3	4	5	6	7	8
		61	0,1368	Дорога автомобильная	-	-	-
	26	2	0,0642	7ЕЗБ	30	5	0,4
		5	1,0725	7СЗЕ	110	3	0,6
		6	0,0072	Культуры лесные 10С	5	1	-
		7	1,1089	4С2Е4Б	50	1	0,7
		13	0,1289	10С	90	2	0,7
		15	2,7051	8С2Е	90	2	0,7
		16	1,2574	9С1Е+Е	130	3	0,6
		17	0,3025	6БЗС1Е	40	4	0,6
		27	0,2051	Линия электропередач	-	-	-

Наименование участкового лесничества	№ квартала	№ выдела	Площадь участка, га	Состав насаждений	Возраст	Бонитет	Полнота
1	2	3	4	5	6	7	8
		29	0,4881	10С+E	120	3	0,6
		31	1,9437	8С2Е	120	3	0,6
		32	0,0775	5С5Б	14	1	0,6
		36	0,2856	7С3С	90	3	0,5
		39	0,03	Дорога автомобильная	-	-	-
	27	47	0,029	8С2Е	130	3	0,5
	31	1	0,6755	8С2Е	90	2	0,5
		2	0,1928	Линия электропередач	-	-	-
		3	0,1821	6С3Е1Б	50	1	0,7
		4	0,001	9С1Е	95	2	0,7

Наименование участкового лесничества	№ квартала	№ выдела	Площадь участка, га	Состав насаждений	Возраст	Бонитет	Полнота
1	2	3	4	5	6	7	8
		8	1,4875	6Е2С2Б	60	2	0,7
		9	0,1519	Линия электропередач	-	-	-
		10	0,1342	Прогалина	-	-	-
		11	2,2573	9С1Е	80	2	0,7
		12	0,1409	Несомкнувшиеся лесные культуры 10С	2	-	-
		13	0,02	7Б3Ос	10	2	0,6
		18	0,5127	Линия электропередач	-	-	-
		19	0,1657	10Б	10	2	0,6
		20	0,0817	10С	130	3	0,4

Наименование участкового лесничества	№ квартала	№ выдела	Площадь участка, га	Состав насаждений	Возраст	Бонитет	Полнота
1	2	3	4	5	6	7	8
	80	38	0,096	Граница	-	-	-
		29	0,0185	4Б2Олс2С2Е	60	2	0,7
		30	0,1871	9С1Е+Е	120	3	0,6
		31	0,1489	8С1Е1Б	60	1	0,7
		32	0,0403	Поляна	-	-	-
		33	0,0156	Дорога автомобильная	-	-	-
		35	0,08	Граница	-	-	-
	81	4	0,7304	Лесные культуры 8С2Б+Е	35	2	0,7
		5	0,3671	7С3Б+Е,Ос	25	1	0,6
		10	0,1361	Лесные культуры 10С	57	2	0,8

Наименование участкового лесничества	№ квартала	№ выдела	Площадь участка, га	Состав насаждений	Возраст	Бонитет	Полнота
1	2	3	4	5	6	7	8
		11	0,2521	Культуры лесные 5С4Б1Ос	35	1	0,8
		15	0,2037	10С+Е,Б	105	3	0,6
		16	0,0410	Несомкнувшиеся лесные культуры 7С2Д1Б	6	1	-
		17	0,7148	Лесные культуры 10С+Е,Б	58	1	0,8
		18	0,1205	8Б1Ос1С	35	2	0,7
		19	0,2304	7С3Б	25	4	0,6
		20	0,1736	8С2Б	20	1	0,5
		21	0,0276	5Б3Ос1Ивд1С	35	1	0,7
		25	0,5586	5С2Е3Е+Б	130	3	0,6

Наименование участкового лесничества	№ квартала	№ выдела	Площадь участка, га	Состав насаждений	Возраст	Бонитет	Полнота
1	2	3	4	5	6	7	8
		26	0,244	Культуры лесные 10С	58	1	0,8
		27	0,0155	8Е2С+С	20	3	1,0
		34	0,1244	Линия электропередач	-	-	-
		35	0,1582	7С2Б1Ос	50	1	0,6
		36	0,2796	4Е1С3Б2Ос	60	2	0,7
		37	0,248	4Б4Ос1С1Е	40	2	0,8
		38	0,481	10С	105	3	0,6
		39	0,7271	10Б+С	15	2	0,5
		40	1,1562	5С5Е	130	3	0,5
		42	0,5307	Культуры лесные 8С2Б+Ос	31	2	0,8

Наименование участкового лесничества	№ квартала	№ выдела	Площадь участка, га	Состав насаждений	Возраст	Бонитет	Полнота
1	2	3	4	5	6	7	8
		44	0,2930	9С1Б	50	1	0,7
		45	0,17	Поляна	-	-	-
		46	0,061	Линия электропередач	-	-	-
		47	0,05	Дорога автомобильная	-	-	-
		49	0,0096	Просека	-	-	-
		50	0,1	Граница	-	-	-
	83	2	0,3846	7С1Е2Б	60	1	0,7
		15	0,5647	Лесные культуры 4С1Е4Б1Ос	36	2	0,7
		16	1,3146	Лесные культуры 8С2Б	45	1	0,8

Наименование участкового лесничества	№ квартала	№ выдела	Площадь участка, га	Состав насаждений	Возраст	Бонитет	Полнота
1	2	3	4	5	6	7	8
		20	0,9102	Лесные культуры 4С1Е4Б1Ос	41	1	0,7
		21	0,1801	Лесные культуры 10С	60	1	0,7
		25	0,131	Лесные культуры 6С3Е1Ос+Б	47	2	0,7
		49	0,009	Линия электропередач	-	-	-
		50	0,112	Дорога автомобильная	-	-	-
<b>Всего</b>			<b>65,9303</b>				



Графическое описание местоположения лесного участка, исключаемого из лесов, расположенных в зеленых зонах и лесов, расположенных в лесопарковых зонах приводится в Приложениях 3, 4 к Проектной документации. Перечень координат характерных точек лесных участков в системе координат МСК-33 приводится в таблице 4.

Таблица 4

№, п/п	Координаты		№, п/п	Координаты	
	X	Y		X	Y
<b>Лесной участок, исключаемый из лесов, расположенных в зеленых зонах.</b>					
<b>Часть лесного участка с кадастровым номером 33:02:000000:1992 (местоположение: квартал 12 Киржачского участкового лесничества Киржачского лесничества)</b>					
1.	195 958.00	122950.60	10.	196924.93	123564.25
2.	196563.20	123222.88	11.	196860.22	123491.91
3.	196654.95	123267.24	12.	196788.60	123426.40
4.	196743.12	123320.20	13.	196710.81	123368.37
5.	196825.56	123381.70	14.	196627.60	123318.39
6.	196900.00	123450.00	15.	196539.31	123275.74
7.	196970.04	123527.79	16.	196059.97	123060.08
8.	196998.77	123567.22	1.	195 958.00	122950.60
9.	196934.58	123577.49			
<b>Лесной участок, исключаемый из лесов, расположенных в лесопарковых зонах</b>					
<b>(1/7) Лесной участок с кадастровым номером 33:02:021121:489, части лесных участков с кадастровыми номерами 33:02:000000:1992, 33:02:000000:2047 (местоположение: кварталы 13, 14, 15, 81 Киржачского участкового лесничества Киржачского лесничества)</b>					
16.	196059.97	123060.08	69.	192621.85	122480.47
17.	196081.14	123083.00	70.	192798.85	122442.10
18.	195935.78	123017.64	71.	193037.16	122389.95
19.	195940.83	123006.48	72.	193196.31	122354.76
20.	195574.58	122841.71	73.	193200.64	122353.80
21.	195500.19	122812.07	74.	193269.61	122338.54
22.	195357.42	122748.89	75.	193371.04	122316.80
23.	195202.77	122677.75	76.	193477.57	122293.25
24.	195148.66	122650.47	77.	193523.89	122281.96
25.	195101.32	122644.89	78.	193546.70	122271.50
26.	195082.22	122651.86	79.	193566.33	122259.13
27.	195079.73	122652.99	80.	193585.32	122243.19
28.	195070.48	122657.22	81.	193612.94	122210.80
29.	195053.33	122663.51	82.	193646.37	122169.00
30.	195036.79	122673.93	83.	193669.18	122140.78
31.	195031.60	122667.52	84.	193752.43	122032.78
32.	195014.76	122646.73	85.	193766.08	122043.31

33.	195038.33	122631.89
34.	195049.75	122627.21
35.	194998.83	122582.67
36.	194680.56	122439.49
37.	194608.07	122406.87
38.	194349.78	122290.71
39.	194260.35	122254.33
40.	194179.19	122231.17
41.	194078.47	122226.08
42.	193975.34	122220.87
43.	193905.98	122217.37
44.	193835.64	122230.32
45.	193793.89	122238.01
46.	193752.45	122248.44
47.	193727.79	122254.64
48.	193566.77	122289.34
49.	193498.04	122302.70
50.	193271.99	122352.13
51.	193211.10	122385.65
52.	193222.85	122439.39
53.	193208.08	122443.10
54.	193204.16	122443.90
55.	193188.66	122446.86
56.	193178.24	122399.22
57.	193176.88	122393.02
58.	193109.80	122387.59
59.	192359.04	122551.75
60.	192223.51	122587.39
61.	192173.88	122600.92
62.	192137.86	122612.87
63.	192155.53	122597.37
64.	192181.13	122580.42
65.	192204.32	122569.33
66.	192232.36	122563.44
67.	192352.53	122539.55
68.	192504.61	122507.97

86.	193751.61	122062.49
87.	193739.56	122080.99
88.	193730.83	122099.50
89.	193723.67	122124.49
90.	193828.21	122168.03
91.	193872.53	122161.22
92.	193923.87	122156.31
93.	193973.97	122153.41
94.	194077.49	122156.00
95.	194179.89	122171.48
96.	194279.55	122199.60
97.	194374.33	122238.16
98.	194632.49	122354.18
99.	194706.86	122383.88
100.	194902.47	122471.34
101.	194971.17	122502.80
102.	195114.73	122551.42
103.	195165.85	122522.38
104.	195168.20	122522.04
105.	195170.14	122520.65
106.	195170.94	122521.63
107.	195189.67	122518.87
108.	195190.11	122521.84
109.	195182.69	122528.99
110.	195177.53	122529.76
111.	195186.16	122540.41
112.	195192.18	122547.84
113.	195170.33	122563.27
114.	195158.91	122568.26
115.	195206.22	122612.38
116.	195943.50	122944.08
117.	195923.76	122924.48
118.	195929.11	122922.72
119.	195958.00	122950.60
16.	196059.97	123060.08

**(2/7) Часть лесного участка с кадастровым номером 33:02:000000:2047 (местоположение: кварталы 13, 14, 15, 81 Киржачского участкового лесничества Киржачского лесничества)**

120.	192122.88	122630.13
121.	192121.92	122631.27
122.	192114.91	122643.39
123.	192109.02	122660.08
124.	192076.08	122863.23

126.	192074.72	122874.95
127.	192117.79	122871.25
128.	192115.60	122850.36
129.	192087.21	122852.83
120.	192122.88	122630.13

125.	192074.03	122874.90			
<b>(3/7) Часть лесного участка с кадастровым номером 33:02:000000:1996 (местоположение: квартал 14 Киржачского участкового лесничества Киржачского лесничества)</b>					
130.	193735.87	122019.85	134.	193706.13	122029.82
131.	193671.92	122102.83	135.	193721.77	122009.08
132.	193678.37	122079.89	130.	193735.87	122019.85
133.	193690.93	122053.22			
<b>(4/7) Часть лесных участков с кадастровыми номерами 33:02:000000:1996, 33:02:000000:2046 (местоположение: кварталы 13, 14, 80, 81 Киржачского участкового лесничества Киржачского лесничества)</b>					
136.	193192.81	122334.02	174.	192004.45	122975.13
137.	193265.18	122318.01	175.	191975.79	122912.36
138.	193366.54	122296.29	176.	191971.27	122901.24
139.	193472.87	122272.78	177.	191963.33	122883.83
140.	193516.69	122262.18	178.	191949.27	122847.96
141.	193536.51	122253.11	179.	191998.03	122868.68
142.	193550.62	122244.24	180.	192001.36	122869.49
143.	193553.78	122242.27	181.	192052.25	122873.28
144.	193570.30	122228.45	182.	192055.78	122852.52
145.	193577.16	122220.40	183.	192004.67	122848.68
146.	193563.59	122223.68	184.	191939.93	122820.99
147.	193487.35	122242.08	185.	191935.21	122797.85
148.	193409.94	122262.59	186.	191934.97	122777.45
149.	193187.26	122311.28	187.	191938.12	122757.31
150.	192305.99	122503.98	188.	191944.57	122737.96
151.	192166.10	122536.13	189.	191954.20	122719.78
152.	192094.40	122557.78	190.	191966.73	122702.89
153.	192006.01	122585.64	191.	191981.76	122687.52
154.	191980.91	122591.56	192.	191998.86	122673.75
155.	191958.28	122595.27	193.	192017.65	122661.53
156.	191935.87	122597.04	194.	192031.16	122654.10
157.	191913.87	122596.58	195.	192071.34	122636.02
158.	191892.52	122593.63	196.	192101.31	122625.15
159.	191872.21	122587.98	197.	192102,82	122622,59
160.	191853.38	122579.56	198.	192105,25	122618,47
161.	191840.53	122571.01	199.	192121,58	122599,22
162.	191836.31	122568.28	200.	192128,84	122592,89
163.	191821.47	122554.35	201.	192143,34	122580,26
164.	191805.53	122533.29	202.	192170,55	122562,25
165.	191764.37	122453.55	203.	192198,77	122549,03
166.	191700.87	122316.55	204.	192228,1	122542,87
167.	191664.06	122245.43	205.	192348,39	122518,96
168.	191651.86	122219.12	206.	192499,94	122487,5
169.	191645.22	122222.15	207.	192617,2	122459,99

170.	191811.87	122583.84	208.	192794.39	122421.58
171.	191975.91	122939.90	209.	193032.64	122369.45
172.	192013.73	123021.95	136.	193192.81	122334.02
173.	192020.78	123015.32			
<b>(5/7) Часть лесного участка с кадастровым номером 33:02:000000:1996 (местоположение: квартал 83 Киржачского участкового лесничества Киржачского лесничества)</b>					
210.	191989.60	123069.93	224.	191689.02	122533.83
211.	191937.77	122957.48	225.	191657.77	122628.95
212.	191872.11	122814.97	226.	191652.88	122659.85
213.	191855.08	122778.00	227.	191658.94	122699.77
214.	191669.55	122375.32	228.	191661.30	122705.65
215.	191659.86	122354.29	229.	191682.10	122735.65
216.	191642.06	122315.64	230.	191712.63	122755.65
217.	191607.14	122239.85	231.	191748.44	122762.74
218.	191599.01	122243.62	232.	191782.87	122756.71
219.	191629.71	122317.57	233.	191824.68	122738.40
220.	191659.14	122381.08	234.	191848.51	122790.33
221.	191681.11	122434.12	235.	191908.64	122913.34
222.	191688.82	122454.23	236.	191981.73	123073.45
223.	191694.75	122491.71	210.	191989.60	123069.93
<b>(6/7) Часть лесного участка с кадастровыми номерами 33:02:000000:1992, 33:02:000000:1993, 33:02:000000:2027, 33:02:000000:2047 (местоположение: кварталы 21, 23, 26, 27 Киржачского участкового лесничества Киржачского лесничества)</b>					
237.	197100.10	125282.80	297.	194680.56	122439.49
238.	197019.00	125598.07	298.	195141.38	127657.67
239.	197022.72	125660.52	299.	195108.41	127655.90
240.	197030.64	125649.94	300.	195039.58	127571.63
241.	197051.39	125634.75	301.	195051.29	127550.66
242.	197067.09	125666.03	302.	195099.16	127611.00
243.	197055.71	125674.36	303.	195142.84	127629.85
244.	197031.69	125706.91	304.	195183.17	127599.33
245.	197020.21	125715.50	305.	195213.14	127637.90
246.	197004.08	125721.39	306.	195181.43	127662.27
247.	196975.14	125768.57	307.	195254.10	127706.66
248.	196938.67	125910.29	308.	195299.86	127734.62
249.	196922.51	125961.62	309.	195375.21	127728.83
250.	196902.18	126026.19	310.	195440.80	127678.93
251.	196852.01	126151.78	311.	195490.76	127611.11
252.	196849.07	126158.19	312.	195501.16	127617.10
253.	196809.72	126243.99	313.	195566.08	127517.62
254.	196762.87	126333.96	314.	195617.02	127451.63
255.	196724.67	126400.10	315.	195663.73	127392.06
256.	196722.12	126409.77	316.	195679.61	127371.81
257.	196734.30	126408.03	317.	195745.97	127295.09

258.	196750.66	126395.46	318.	195816.09	127221.78
259.	196947.43	126244.23	319.	195889.78	127152.07
260.	196950.97	126249.14	320.	195966.86	127086.13
261.	196975.69	126283.45	321.	196204.58	126902.34
262.	196744.48	126461.12	322.	196204.58	126902.34
263.	196715.38	126465.28	323.	196280.53	126839.56
264.	196752.19	126499.71	324.	196353.25	126773.06
265.	196728.29	126525.27	325.	196473.31	126646.30
266.	196690.01	126489.48	326.	196457.40	126626.33
267.	196641.42	126527.13	327.	196456.06	126627.34
268.	196596.23	126588.30	328.	196259.15	126834.08
269.	196532.44	126667.17	329.	196239.55	126854.66
270.	196464.79	126742.76	330.	196200.37	126817.50
271.	196393.45	126814.87	331.	196567.67	126431.86
272.	196318.59	126883.33	332.	196618.33	126424.60
273.	196240.41	126947.96	333.	196618.89	126422.98
274.	196156.79	127012.36	334.	196576.72	126383.55
275.	196003.13	127130.72	335.	196600.63	126357.99
276.	195856.99	127262.91	336.	196637.92	126392.86
277.	195788.88	127334.12	337.	196692.01	126341.40
278.	195724.41	127408.64	338.	196757.35	126218.92
279.	195708.38	127428.40	339.	196798.70	126128.93
280.	195665.91	127487.30	340.	196808.24	126105.03
281.	195650.52	127510.22	341.	196835.26	126037.42
282.	195667.07	127527.75	342.	196867.19	125944.20
283.	195611.29	127617.13	343.	196894.42	125849.50
284.	195588.42	127602.66	344.	196906.18	125803.85
285.	195586.41	127605.80	345.	196902.38	125738.85
286.	195559.10	127650.41	346.	196894.32	125748.33
287.	195569.53	127656.40	347.	196865.67	125768.62
288.	195531.65	127736.20	348.	196849.93	125737.36
289.	195520.46	127806.44	349.	196870.05	125723.11
290.	195535.81	127857.81	350.	196880.71	125710.56
291.	195544.42	127878.91	351.	196894.69	125691.63
292.	195550.40	127893.57	352.	196906.24	125683.13
293.	195578.50	127913.31	353.	196922.56	125677.35
294.	195533.01	127886.93	354.	196949.81	125634.24
295.	195291.58	127746.90	355.	197027.90	125330.63
296.	195166.05	127674.09	237.	197100.10	125282.80
(7/7) Часть лесного участка с кадастровым номером 33:02:000000:1994, 33:02:000000:2060 (местоположение: квартал 31 Киржачского участкового лесничества Киржачского лесничества)					
356.	195499,25	127922,04	396.	195126,63	127706,48
357.	195366,13	127846,23	397.	195125,39	127705,34

358.	195333,67	127826,97
359.	195325,05	127851,55
360.	195315,13	127879,83
361.	195325,95	127858,82
362.	195324,81	127858,13
363.	195327,82	127852,87
364.	195346,61	127861,88
365.	195357,84	127868,34
366.	195344,16	127893,11
367.	195346,29	127894,22
368.	195336,01	127912,23
369.	195327,71	127926,78
370.	195315,96	127945,74
371.	195303,87	127960,07
372.	195279,02	127982,82
373.	195238,23	127978,97
374.	195221,41	127973,5
375.	195206,35	127964,2
376.	195193,9	127951,62
377.	195184,78	127936,46
378.	195173,08	127900,45
379.	195172,11	127882,33
380.	195180,62	127868,06
381.	195206,04	127848,27
382.	195212,84	127842,97
383.	195228,8	127835,34
384.	195234,96	127834,04
385.	195246,34	127831,63
386.	195291,04	127858,09
387.	195292,29	127854,32
388.	195272,92	127843,17
389.	195252,95	127831,66
390.	195265,34	127831,73
391.	195285,15	127835,39
392.	195297,23	127839,4
393.	195306,65	127810,94
394.	195275	127792,16
395.	195218,84	127762,07

398.	195109,91	127691,04
399.	195100,57	127681,41
400.	195086,34	127692,65
401.	194958,62	127793,53
402.	194978,55	127818,14
403.	195100,45	127724,5
404.	195107,21	127729,4
405.	195110,61	127747,68
406.	195116,15	127789,5
407.	195115,58	127812,77
408.	195115,06	127833,91
409.	195114,01	127876,18
410.	195097,56	127809,91
411.	195054,09	127802,8
412.	195050,83	127823,55
413.	195086,35	127829,37
414.	195103,16	127897,54
415.	195118,57	127967,68
416.	195157,38	128017,56
417.	195225,95	128050,52
418.	195292,42	128050,86
419.	195349,08	128016,85
420.	195446,99	127975,45
421.	195483,08	128001,02
422.	195344,27	127892,92
423.	195454,25	127955,04
424.	195431,7	127964,57
425.	195350,43	127998,91
426.	195365,95	127980,69
427.	195380,58	127957,2
428.	195389,71	127941,2
429.	195400,1	127922,99
430.	195402,24	127923,61
431.	195421,92	127904,38
432.	195424,22	127904,39
433.	195494,59	127944,8
356.	195499,25	127922,04

Далее приведено текстовое описание местоположения лесного участка, исключаемого из лесов, расположенных в зеленых зонах (Киржачское лесничество, Киржачское участковое лесничество): граница проходит от

точки 1, расположенной на границе кварталов 12 и 15 на северо-восток до точки 2, расположенной в выделе 37 квартала 12, далее на северо-восток до точки 3, расположенной на границе выделов 14 и 28 квартала 12, далее на северо-восток до точки 4, расположенной на границе выделов 14 и 15 квартала 12, далее на северо-восток до точки 5, расположенной в выделе 11 квартала 12, далее на северо-восток до точки 6, расположенной в выделе 11 квартала 12, далее на северо-восток до точки 7, расположенной в выделе 11 квартала 12, далее на северо-восток до точки 8, расположенной на границе кварталов 10 и 12, далее на юго-восток по границе кварталов 10 и 12 до точки 9, далее на юго-запад до точки 10, расположенной в выделе 8 квартала 12, далее на юго-запад до точки 11, расположенной в выделе 11 квартала 12, далее на юго-запад до точки 12, расположенной в выделе 15 квартала 12, далее на юго-запад до точки 13, расположенной в выделе 15 квартала 12, далее на юго-запад до точки 14, расположенной в выделе 30 квартала 12, далее на юго-запад до точки 15, расположенной в выделе 42 квартала 12, далее на юго-запад до точки 16, расположенной на границе кварталов 12 и 15, далее на юго-запад по границе кварталов 12 и 15 до исходной точки 1.

Далее приведено текстовое описание местоположения лесного участка, исключаемого из лесов, расположенных в лесопарковых зонах (Киржачское лесничество, Киржачское участковое лесничество). Участок состоит из нескольких контуров:

- контур 1: граница проходит от точки 16, расположенной на границе кварталов 12 и 15 на юго-восток до точки 17, расположенной в выделе 1 квартала 15, далее на юго-запад до точки 18, расположенной в выделе 1 квартала 15, далее на северо-запад до точки 19, расположенной в выделе 1 квартала 15, далее на юго-запад до точки 20, расположенной на границе выделов 4 и 14 квартала 15, далее на юго-запад до точки 21, расположенной на границе выделов 3 и 4 квартала 15, далее на юго-запад до точки 22, расположенной на границе выделов 3 и 13 квартала 15, далее на юго-запад до точки 23, расположенной на границе выделов 13 и 15 квартала 15, далее

на юго-запад до точки 24, расположенной в выделе 13 квартала 15, далее на юго-запад до точки 25, расположенной в выделе 13 квартала 15, далее на юго-восток до точки 26, расположенной в выделе 13 квартала 15, далее на юго-восток до точки 27, расположенной в выделе 13 квартала 15, далее на юго-восток до точки 28, расположенной в выделе 13 квартала 15, далее на юго-восток до точки 29, расположенной в выделе 13 квартала 15, далее на юго-восток до точки 30, расположенной в выделе 13 квартала 15, далее на юго-запад до точки 31, расположенной на границе кварталов 14 и 15, далее на юго-запад до точки 32, расположенной в выделе 4 квартала 14, далее на северо-запад до точки 33, расположенной в выделе 4 квартала 14, далее на северо-запад до точки 34, расположенной в выделе 4 квартала 14, далее на юго-запад до точки 35, расположенной в выделе 4 квартала 14, далее на юго-запад до точки 36, расположенной в выделе 13 квартала 14, далее на юго-запад до точки 37, расположенной в выделе 13 квартала 14, далее на юго-запад до точки 38, расположенной на границе выделов 11 и 18 квартала 14, далее на юго-запад до точки 39, расположенной в выделе 17 квартала 14, далее на юго-запад до точки 40, расположенной в выделе 17 квартала 14, далее на юго-запад до точки 41, расположенной в выделе 17 квартала 14, далее на юго-запад до точки 42, расположенной в выделе 17 квартала 14, далее на юго-запад до точки 43, расположенной в выделе 17 квартала 14, далее на юго-восток до точки 44, расположенной на границе выделов 17 в 21 квартала 14, далее на юго-восток до точки 45, расположенной в выделе 21 квартала 14, далее на юго-восток до точки 46, расположенной на границе выделов 21 в 22 квартала 14, далее на юго-восток до точки 47, расположенной на границе кварталов 13 и 14, далее на юго-восток до точки 48, расположенной в выделе 12 квартала 13, далее на юго-восток до точки 49, расположенной в выделе 12 квартала 13, далее на юго-восток до точки 50, расположенной на границе выделов 12 и 17 квартала 13, далее на юго-восток до точки 51, расположенной в выделе 17 квартала 13, далее на северо-восток до точки 52, расположенной в выделе 17 квартала 13, далее на юго-восток до



точки 53, расположенной в выделе 17 квартала 13, далее на юго-восток до точки 54, расположенной в выделе 17 квартала 13, далее на юго-восток до точки 55, расположенной в выделе 17 квартала 13, далее на юго-запад до точки 56, расположенной в выделе 17 квартала 13, далее на юго-запад до точки 57, расположенной на границе кварталов 13 и 81, далее на юго-запад до точки 58, расположенной в выделе 5 квартала 81, далее на юго-восток до точки 59, расположенной на границе выделов 26 и 36 квартала 81, далее на юго-восток до точки 60, расположенной в выделе 36 квартала 81, далее на юго-восток до точки 61, расположенной в выделе 36 квартала 81, далее на юго-восток до точки 62, расположенной на границе квартала 81 и лесного участка, выведенного из состава лесного фонда под действующей автомобильной дорогой, далее на северо-запад по границе между кварталом 81 и лесным участком, выведенным из состава лесного фонда под действующей автомобильной дорогой до точки 63, далее на северо-запад по той же границе до точки 64, далее на северо-запад по той же границе до точки 65, далее на северо-запад по той же границе до точки 66, далее на северо-запад по той же границе до точки 67, далее на северо-запад по той же границе до точки 68, далее на северо-запад по той же границе до точки 69, далее на северо-запад по той же границе до точки 70, далее на северо-запад по той же границе до точки 71, далее на северо-запад по той же границе до точки 72, расположенной на границе кварталов 13 и 81, далее на северо-запад по границе между кварталом 13 и лесным участком, выведенным из лесного фонда под действующей автомобильной дорогой до точки 73, далее на северо-запад по той же границе до точки 74, далее на северо-запад по той же границе до точки 75, далее на северо-запад по той же границе до точки 76, далее на северо-запад по той же границе до точки 77, далее на северо-запад по той же границе до точки 78, далее на северо-запад по той же границе до точки 79, далее на северо-запад по той же границе до точки 80, далее на северо-запад по той же границе до точки 81, далее на северо-запад по той же границе до точки 82, расположенной на границе кварталов 13 и 14, далее на

северо-запад по границе между кварталом 14 и лесным участком, выведенным из лесного фонда под действующей автомобильной дорогой до точки 83, далее на северо-запад по той же границе до точки 84, далее на северо-восток до точки 85, расположенной в выделе 7 квартала 14, далее на северо-восток до точки 86, расположенной в выделе 7 квартала 14, далее на северо-восток до точки 87, расположенной в выделе 7 квартала 14, далее на северо-восток до точки 88, расположенной в выделе 7 квартала 14, далее на северо-восток до точки 89, расположенной в выделе 7 квартала 14, далее на северо-восток до точки 90, расположенной в выделе 20 квартала 14, далее на северо-запад до точки 91, расположенной в выделе 20 квартала 14, далее на северо-запад до точки 92, расположенной в выделе 20 квартала 14, далее на северо-восток до точки 93, расположенной в выделе 33 квартала 14, далее на северо-восток до точки 94, расположенной в выделе 17 квартала 14, далее на северо-восток до точки 95, расположенной в выделе 17 квартала 14, далее на северо-восток до точки 96, расположенной на границе выделов 16 и 17 квартала 14, далее на северо-восток до точки 97, расположенной в выделе 16 квартала 14, далее на северо-восток до точки 98, расположенной на границе выделов 13 и 18 квартала 14, далее на северо-восток до точки 99, расположенной в выделе 13 квартала 14, далее на северо-восток до точки 100, расположенной в выделе 4 квартала 14, далее на северо-восток до точки 101, расположенной в выделе 4 квартала 14, далее на северо-восток до точки 102, расположенной в выделе 4 квартала 14, далее на северо-запад до точки 103, расположенной в выделе 4 квартала 14, далее на северо-запад до точки 105, расположенной в выделе 4 квартала 14, далее на северо-восток до точки 106, расположенной в выделе 4 квартала 14, далее на северо-запад до точки 107, расположенной в выделе 4 квартала 14, далее на северо-восток до точки 108, расположенной в выделе 4 квартала 14, далее на юго-восток до точки 109, расположенной в выделе 4 квартала 14, далее на юго-восток до точки 110, расположенной в выделе 4 квартала 14, далее на северо-восток до точки 111, расположенной на границе кварталов 14 и 15, далее на северо-восток до

точки 112, расположенной в выделе 15 квартала 15, далее на юго-восток до точки 113, расположенной в выделе 15 квартала 15, далее на юго-восток до точки 114, расположенной в выделе 15 квартала 15, далее на северо-восток до точки 115, расположенной в выделе 15 квартала 15, далее на северо-восток до точки 116, расположенной в выделе 1 квартала 15, далее на юго-запад до точки 117, расположенной в выделе 1 квартала 15, далее на северо-запад до точки 118, расположенной в выделе 1 квартала 15, далее на северо-восток до точки 119, расположенной на границе кварталов 12 и 15, далее северо-восток по границе кварталов 12 и 15 до исходной точки 16;

- контур 2: граница проходит от точки 120, расположенной на границе квартала 81 и лесного участка, исключенного из земель лесного фонда под действующей автомобильной дорогой на юго-восток по той же границе до точки 121, далее по той же границе на юго-восток до точки 122, далее на юго-восток по той же границе до точки 123, далее на юго-восток по той же границе до точки 124, далее на юго-восток по той же границе до точки 125, далее на северо-восток до точки 126, расположенной в выделе 37 квартала 81, далее на северо-восток до точки 127, расположенной в выделе 27 квартала 81, далее на северо-запад до точки 128, расположенной в выделе 27 квартала 81, далее на юго-запад до точки 129, расположенной в выделе 37 квартала 81, далее на северо-запад до исходной точки 120;

- контур 3: граница проходит от точки 130, расположенной на границе квартала 14 и лесного участка, исключенного из земель лесного фонда под действующей автомобильной дорогой на юго-восток по той же границе до точки 131, далее на северо-запад до точки 132, расположенной в выделе 30 квартала 14, далее на северо-запад до точки 133, расположенной в выделе 30 квартала 14, далее на северо-запад до точки 134, расположенной в выделе 29 квартала 14, далее на северо-запад до точки 135, расположенной в выделе 29 квартала 14, далее на северо-восток до исходной точки 130;

- контур 4: от точки 136, расположенной на границе квартала 13 и лесного участка, исключенного из земель лесного фонда под действующей

автомобильной дорогой на северо-запад по той же границе до точки 137, далее по той же границе на северо-запад до точки 138, далее по той же границе на северо-запад до точки 139, далее по той же границе на северо-запад до точки 140, далее по той же границе на северо-запад до точки 141, далее по той же границе на северо-запад до точки 142, далее по той же границе на северо-запад до точки 143, далее по той же границе на северо-запад до точки 144, далее по той же границе на северо-запад до точки 145, далее на юго-восток до точки 146, расположенной в выделе 10 квартала 13, далее на юго-восток до точки 147, расположенной в выделе 10 квартала 13, далее на юго-восток до точки 148, расположенной в выделе 10 квартала 13, далее на юго-восток до точки 149, расположенной на границе кварталов 13 и 81, далее на юго-восток до точки 150, расположенной в выделе 15 квартала 81, далее на юго-восток до точки 151, расположенной в выделе 15 квартала 81, далее на юго-восток до точки 152, расположенной в выделе 38 квартала 81, далее на юго-восток до точки 153, расположенной в выделе 38 квартала 81, далее на юго-восток до точки 154, расположенной на границе выделов 38 и 39 квартала 81, далее на юго-запад до точки 155, расположенной в выделе 39 квартала 81, далее на юго-запад до точки 156, расположенной в выделе 39 квартала 81, далее на юго-запад до точки 157, расположенной в выделе 39 квартала 81, далее на юго-запад до точки 158, расположенной в выделе 39 квартала 81, далее на юго-запад до точки 159, расположенной в выделе 39 квартала 81, далее на юго-запад до точки 160, расположенной в выделе 39 квартала 81; далее на юго-запад до точки 161, расположенной в выделе 39 квартала 81, далее на юго-запад до точки 162, расположенной на границе кварталов 80 и 81, далее на юго-запад до точки 163, расположенной в выделе 32 квартала 80, далее на юго-запад до точки 164, расположенной в выделе 31 квартала 80, далее на юго-запад до точки 165, расположенной в выделе 30 квартала 80, далее на юго-запад до точки 166, расположенной в выделе 30 квартала 80, далее на юго-запад до точки 167, расположенной в выделе 29 квартала 80, далее на юго-запад до точки 168, расположенной в выделе 29

квартала 80, далее на юго-запад до точки 169, расположенной на границе квартала 80 и лесного участка, исключенного из земель лесного фонда под действующей автомобильной дорогой, далее на северо-восток по той же границе до точки 170, расположенной на границе кварталов 80, 81 и лесного участка, исключенного из земель лесного фонда под действующей автомобильной дорогой, далее на северо-восток по границе квартала 81 и лесного участка, исключенного из земель лесного фонда под действующей автомобильной дорогой до точки 171, далее на северо-восток по той же границе до точки 172, далее на северо-запад по той же границе до точки 173, далее на юго-запад до точки 174, расположенной в выделе 42 квартала 81, далее на юго-запад до точки 175, расположенной в выделе 42 квартала 81, далее на юго-запад до точки 176, расположенной в выделе 42 квартала 81, далее на юго-запад до точки 177, расположенной в выделе 42 квартала 81, далее на юго-запад до точки 178, расположенной в выделе 42 квартала 81, далее на северо-восток до точки 179, расположенной в выделе 42 квартала 81, далее на северо-восток до точки 180, расположенной в выделе 42 квартала 81, далее на северо-восток до точки 181, расположенной на границе квартала 81 и лесного участка, исключенного из земель лесного фонда под действующей автомобильной дорогой, далее по той же границе на северо-запад до точки 182, далее на юго-запад до точки 183, расположенной в выделе 42 квартала 81, далее на юго-запад до точки 184, расположенной в выделе 42 квартала 81, далее на юго-запад до точки 185, расположенной в выделе 42 квартала 81, далее на северо-запад до точки 186, расположенной в выделе 40 квартала 81, далее на северо-запад до точки 187, расположенной в выделе 40 квартала 81, далее на северо-запад до точки 188, расположенной в выделе 40 квартала 81, далее на северо-запад до точки 189, расположенной в выделе 40 квартала 81, далее на северо-запад до точки 190, расположенной в выделе 40 квартала 81, далее на северо-запад до точки 191, расположенной в выделе 40 квартала 81, далее на северо-запад до точки 192, расположенной в выделе 40 квартала 81, далее на северо-запад до точки 193, расположенной в

выделе 40 квартала 81, далее на северо-запад до точки 194, расположенной в выделе 40 квартала 81, далее на северо-запад до точки 195, расположенной в выделе 40 квартала 81, далее на северо-запад до точки 196, расположенной на границе квартала 81 и лесного участка, исключенного из земель лесного фонда под действующей автомобильной дорогой, далее на северо-запад по той же границе до точки 197, далее на северо-запад по той же границе до точки 198, далее на северо-запад по той же границе до точки 199, далее на северо-запад по той же границе до точки 200, далее на северо-запад по той же границе до точки 201, далее на северо-запад по той же границе до точки 202, далее на северо-запад по той же границе до точки 203, далее на северо-запад по той же границе до точки 204, далее на северо-запад по той же границе до точки 205, далее на северо-запад по той же границе до точки 206, далее на северо-запад по той же границе до точки 207, далее на северо-запад по той же границе до точки 208, далее на северо-запад по той же границе до точки 209, далее на северо-запад по той же границе до исходной точки 136;

- контур 5: от точки 210, расположенной на границе квартала 83 и лесного участка, исключенного из земель лесного фонда под действующей автомобильной дорогой на юго-запад по той же границе до точки 211, далее на юго-запад по той же границе до точки 212, далее на юго-запад по той же границе до точки 213, далее на юго-запад по той же границе до точки 214, далее на юго-запад по той же границе до точки 215, далее на юго-запад по той же границе до точки 216, далее на юго-запад по той же границе до точки 217, далее на юго-восток до точки 218, расположенной в выделе 25 квартала 83, далее на северо-восток до точки 219, расположенной в выделе 25 квартала 83, далее на северо-восток до точки 220, расположенной в выделе 21 квартала 83, далее на северо-восток до точки 221, расположенной в выделе 21 квартала 83, далее на северо-восток до точки 222, расположенной в выделе 21 квартала 83, далее на северо-восток до точки 223, расположенной в выделе 20 квартала 83, далее на юго-восток до точки 224, расположенной в выделе 20 квартала 83, далее на юго-восток до точки 225,

расположенной в выделе 20 квартала 83, далее на юго-восток до точки 226, расположенной в выделе 16 квартала 83, далее на северо-восток до точки 227, расположенной в выделе 16 квартала 83, далее на северо-восток до точки 228, расположенной в выделе 16 квартала 83, далее на северо-восток до точки 229, расположенной в выделе 16 квартала 83, далее на северо-восток до точки 230, расположенной в выделе 16 квартала 83, далее на северо-восток до точки 231, расположенной в выделе 16 квартала 83, далее на северо-восток до точки 232, расположенной в выделе 16 квартала 83, далее на северо-запад до точки 233, расположенной в выделе 16 квартала 83, далее на северо-восток до точки 234, расположенной в выделе 2 квартала 83, далее на северо-восток до точки 235, расположенной в выделе 2 квартала 83, далее на северо-восток до точки 236, расположенной в выделе 2 квартала 83, далее на северо-запад до исходной точки 210;

- контур 6: от точки 237, расположенной на границе квартала 21 и населенного пункта на юго-восток до точки 238, расположенной в выделе 32 квартала 21, далее на юго-восток до точки 239, расположенной в выделе 37 квартала 21, далее на северо-восток до точки 240, расположенной в выделе 37 квартала 21, далее на северо-запад до точки 241, расположенной в выделе 37 квартала 21, далее на северо-восток до точки 242, расположенной в выделе 29 квартала 21, далее на юго-восток до точки 243, расположенной в выделе 29 квартала 21, далее на юго-восток до точки 244, расположенной в выделе 29 квартала 21, далее на юго-восток до точки 245, расположенной в выделе 21 квартала 21; далее на юго-восток до точки 246, расположенной в выделе 21 квартала 21, далее на юго-восток до точки 247, расположенной в выделе 21 квартала 21, далее на юго-восток до точки 248, расположенной в выделе 34 квартала 21, далее на юго-восток до точки 249, расположенной в выделе 30 квартала 21, далее на юго-восток до точки 250, расположенной в выделе 30 квартала 21, далее на юго-восток до точки 251, расположенной на границе кварталов 21 и 23, далее на юго-восток до точки 252, расположенной в выделе 12 квартала 23, далее на юго-восток до точки 253, расположенной в выделе 8

квартала 23, далее на юго-восток до точки 254, расположенной выделе 9 квартала 23, далее на юго-восток до точки 255, расположенной выделе 9 квартала 23, далее на юго-восток до точки 256, расположенной выделе 9 квартала 23, далее на северо-восток до точки 257, расположенной выделе 9 квартала 23, далее на северо-запад до точки 258, расположенной выделе 9 квартала 23, далее на северо-запад до точки 259, расположенной на границе кварталов 21 и 23, далее на северо-восток по той же границе до точки 260 и точки 261, далее на юго-восток до точки 262, расположенной на границе выделов 3 и 4 квартала 23, далее на юго-запад до точки 263, расположенной в выделе 4 квартала 23, далее на северо-восток до точки 264, расположенной в выделе 3 квартала 23, далее на юго-восток до точки 265, расположенной в выделе 18 квартала 23, далее на юго-запад до точки 266, расположенной в выделе 4 квартала 23, далее на юго-восток до точки 267, расположенной в выделе 4 квартала 23, далее на юго-восток до точки 268, расположенной в выделе 18 квартала 23, далее на юго-восток до точки 269, расположенной в выделе 18 квартала 23, далее на юго-восток до точки 270, расположенной в выделе 27 квартала 23, далее на юго-восток до точки 271, расположенной в выделе 27 квартала 23, далее на юго-восток до точки 272, расположенной в выделе 41 квартала 23, далее на юго-восток до точки 273, расположенной в выделе 41 квартала 23, далее на юго-восток до точки 274, расположенной на границе кварталов 23 и 26, далее на юго-восток до точки 275, расположенной в выделе 5 квартала 26, далее на юго-восток до точки 276, расположенной в выделе 15 квартала 26, далее на юго-восток до точки 277, расположенной в выделе 15 квартала 26, далее на юго-восток до точки 278, расположенной в выделе 15 квартала 26, далее на юго-восток до точки 279, расположенной в выделе 15 квартала 26, далее на юго-восток до точки 280, расположенной в выделе 15 квартала 26, далее на юго-восток до точки 281, расположенной в выделе 15 квартала 26, далее на северо-восток до точки 282, расположенной в выделе 16 квартала 26, далее на юго-восток до точки 283, расположенной в выделе 16 квартала 26, далее на юго-запад до точки 284, расположенной в



выделе 16 квартала 26, далее на юго-восток до точки 285, расположенной в выделе 16 квартала 26, далее на юго-восток до точки 286, расположенной в выделе 16 квартала 26, далее на северо-восток до точки 287, расположенной в выделе 16 квартала 26, далее на юго-восток до точки 288, расположенной в выделе 17 квартала 26, далее на юго-восток до точки 289, расположенной в выделе 31 квартала 26, далее на юго-восток до точки 290, расположенной в выделе 31 квартала 26, далее на юго-восток до точки 291, расположенной на границе кварталов 26 и 27, далее на юго-восток до точки 292, расположенной в выделе 47 квартала 27, далее на юго-восток до точки 293, расположенной на границе квартала 27, далее на юго-запад по границе кварталов 27 и 26 до точки 294, расположенной в выделе 15 квартала 26, далее по границе кварталов 26 и 31 на юго-запад до точки 295, далее в том же направлении по той же границе до точек 296, 297, 298, 299, далее на юго-запад по границе квартала 26 и населенного пункта до точки 300, далее по той же границе на северо-запад до точки 301, далее на северо-восток до точки 302, расположенной в выделе 36 квартала 26, далее на северо-восток до точки 303, расположенной на границе выделов 27 и 36, далее по границе выделов 27 и 36 на северо-запад до точки 304, далее на северо-восток до точки 305, расположенной на границе выделов 27 и 32, далее на юго-восток до точки 306, расположенной в выделе 32 квартала 26, далее на северо-восток до точки 307, расположенной в выделе 31 квартала 26, далее на северо-восток до точки 308, расположенной в выделе 31 квартала 26, далее на северо-восток до точки 309, расположенной в выделе 29 квартала 26, далее на северо-запад до точки 310, расположенной в выделе 29 квартала 26, далее на северо-запад до точки 311, расположенной в выделе 16 квартала 26, далее на северо-восток до точки 312, расположенной в выделе 16 квартала 26, далее на северо-запад до точки 313, расположенной в выделе 15 квартала 26, далее на северо-запад до точки 314, расположенной в выделе 15 квартала 26, далее на северо-запад до точки 315, расположенной в выделе 15 квартала 26, далее на северо-запад до точки 316, расположенной в выделе 15 квартала 26, далее



квартала 21, далее на юго-восток до точки 347, расположенной в выделе 29 квартала 21, далее на юго-запад до точки 348, расположенной в выделе 37 квартала 21, далее на северо-запад до точки 349, расположенной в выделе 37 квартала 21, далее на северо-запад до точки 350, расположенной в выделе 32 квартала 21, далее на северо-запад до точки 351, расположенной в выделе 32 квартала 21, далее на северо-запад до точки 352, расположенной в выделе 32 квартала 21, далее на северо-восток до точки 353, расположенной в выделе 32 квартала 21, далее на северо-запад до точки 354, расположенной в выделе 32 квартала 21, далее на северо-запад до точки 355, расположенной на границе квартала 21 и населенного пункта, далее по границе между кварталом 21 и населенном пунктом до начальной точки 237;

- контур 7: от точки 356, расположенной на границе квартала 31 и населенного пункта на юго-запад по границе между кварталом 31 и лесным участком, исключенным из земель лесного фонда под действующей автомобильной дорогой до точки 357, далее на юго-запад по той же границе до точки 358, далее по той же границе на юго-восток до точки 359, далее по той же границе на юго-восток до точки 360, далее на северо-запад до точки 361, расположенной в выделе 1 квартала 31, далее на юго-запад до точки 362, расположенной в выделе 1 квартала 31, далее на северо-запад до точки 363, расположенной в выделе 1 квартала 31, далее на северо-восток до точки 364, расположенной в выделе 1 квартала 31, далее на северо-восток до точки 365, расположенной в выделе 1 квартала 31, далее на юго-восток до точки 366, расположенной в выделе 1 квартала 31, далее на северо-восток до точки 367, расположенной в выделе 1 квартала 31, далее на юго-восток до точки 368, расположенной в выделе 2 квартала 31, далее на юго-восток до точки 369, расположенной в выделе 11 квартала 31, далее на юго-восток до точки 370, расположенной в выделе 11 квартала 31, далее на юго-восток до точки 372, расположенной в выделе 11 квартала 31, далее на юго-запад до точки 373, расположенной в выделе 11 квартала 31, далее на юго-запад до точки 374, расположенной в выделе 11 квартала 31, далее на юго-запад до точки 375,

расположенной в выделе 11 квартала 31, далее на юго-запад до точки 376,  
расположенной в выделе 11 квартала 31, далее на юго-запад до точки 377,  
расположенной в выделе 11 квартала 31, далее на юго-запад до точки 378,  
расположенной в выделе 11 квартала 31, далее на юго-запад до точки 379,  
расположенной в выделе 11 квартала 31, далее на северо-запад до точки 380,  
расположенной в выделе 11 квартала 31, далее на северо-запад до точки 381,  
расположенной в выделе 11 квартала 31, далее на северо-запад до точки 382,  
расположенной в выделе 9 квартала 31, далее на северо-запад до точки 383,  
расположенной в выделе 9 квартала 31, далее на северо-запад до точки 384,  
расположенной в выделе 9 квартала 31, далее на северо-запад до точки 385,  
расположенной в выделе 8 квартала 31, далее на северо-восток до точки 386,  
расположенной в выделе 8 квартала 31, далее на северо-запад до точки 387,  
расположенной в выделе 8 квартала 31, далее на юго-восток до точки 388,  
расположенной в выделе 8 квартала 31, далее на юго-восток до точки 389,  
расположенной в выделе 8 квартала 31, далее на северо-восток до точки 390,  
расположенной в выделе 8 квартала 31, далее на северо-восток до точки 391,  
расположенной в выделе 8 квартала 31, далее на северо-восток до точки 392,  
расположенной на границе квартала 31 и лесного участка, исключенного из  
земель лесного фонда под действующей автомобильной дорогой, далее по  
той же границе на северо-запад до точки 393, далее на юго-запад по той же  
границе до точки 394, далее на юго-запад по той же границе до точки 395,  
далее на юго-запад по той же границе до точки 396, далее на юго-запад по  
той же границе до точки 397, далее на юго-запад по той же границе до точки  
398, далее на юго-запад по той же границе до точки 399, далее на юго-восток  
до точки 400, расположенной в выделе 17 квартала 31, далее на юго-восток  
до точки 401, расположенной в выделе 17 квартала 31, далее на северо-  
восток до точки 402, расположенной в выделе 18 квартала 31, далее на  
северо-запад до точки 403, расположенной в выделе 17 квартала 31, далее на  
северо-восток до точки 404, расположенной в выделе 8 квартала 31, далее на  
юго-восток до точки 405, расположенной в выделе 8 квартала 31, далее на

юго-восток до точки 406, расположенной в выделе 8 квартала 31, далее на юго-восток до точки 407, расположенной в выделе 8 квартала 31, далее на юго-восток до точки 408, расположенной в выделе 9 квартала 31, далее на юго-восток до точки 409, расположенной в выделе 19 квартала 31, далее на юго-запад до точки 410, расположенной в выделе 8 квартала 31, далее на юго-запад до точки 411, расположенной в выделе 8 квартала 31, далее на северо-восток до точки 412, расположенной в выделе 20 квартала 31, далее на северо-восток до точки 413, расположенной в выделе 20 квартала 31, далее на северо-восток до точки 414, расположенной в выделе 11 квартала 31, далее на северо-восток до точки 415, расположенной в выделе 11 квартала 31, далее на северо-восток до точки 416, расположенной в выделе 11 квартала 31, далее на северо-восток до точки 417, расположенной в выделе 12 квартала 31, далее на северо-запад до точки 418, расположенной в выделе 11 квартала 31, далее на северо-запад до точки 419, расположенной в выделе 11 квартала 31, далее на северо-запад до точки 420, расположенной в выделе 3 квартала 31, далее на северо-восток до точки 421, расположенной на границе квартала 31 и населенного пункта, далее по той же границе на северо-запад до точки 422, далее на юго-запад до точки 423, расположенной в выделе 1 квартала 31, далее на юго-восток до точки 424, расположенной в выделе 3 квартала 31, далее на юго-восток до точки 425, расположенной в выделе 11 квартала 31, далее на северо-запад до точки 426, расположенной в выделе 11 квартала 31, далее на северо-запад до точки 427, расположенной в выделе 3 квартала 31, далее на северо-запад до точки 428, расположенной в выделе 3 квартала 31, далее на северо-запад до точки 429, расположенной в выделе 1 квартала 31, далее на северо-восток до точки 430, расположенной в выделе 1 квартала 31, далее на северо-запад до точки 431, расположенной в выделе 1 квартала 31, далее на северо-запад до точки 432, расположенной в выделе 1 квартала 31, далее на северо-восток до точки 433, расположенной на границе квартала 31 и населенного пункта, далее по той же границе до исходной точки 356.

Правилами изменения границ земель, на которых располагаются леса, указанные в пунктах 3 и 4 части 1 статьи 114 Лесного кодекса Российской Федерации, и определения функциональных зон в лесах, расположенных в лесопарковых зонах, утвержденным постановлением Правительства Российской Федерации от 21.12.2019 №1755, предусматривается, что в случае изменения границ лесопарковых зон и (или) зеленых зон площадь исключаемых лесных участков компенсируется включением в границы этих зон лесных участков, площадь которых не меньше площади исключаемых лесных участков и которые расположены на территории того же лесничества либо на территории ближайших лесничеств.

С учетом требований Положения по площади лесных участков, компенсирующих уменьшение лесов, расположенных в лесопарковых зонах, и их местоположению, а также с учетом анализа существующего разделения лесов Киржачского лесничества Владимирской области по целевому назначению, категориям защитных лесов и оснований их установления осуществлено проектирование лесных участков для включения их в границы лесов, расположенных в лесопарковых зонах.

## **Характеристика лесных участков, проектируемых для включения в границы лесов, расположенных в лесопарковых зонах**

С учетом существующего отнесения лесов Киржачского лесничества к категориям защитных лесов, представляется возможным компенсировать площадь исключаемых лесных участков включением в границы лесов, расположенных в зеленых зонах и лесов, расположенных в лесопарковых зонах лесных участков, которые расположены на территории Киржачского участкового лесничества и в настоящее время отнесенных к защитным лесам (ценные леса: запретные полосы лесов, расположенные вдоль водных объектов).

В целях реализации пункта 17 Правил изменения границ земель, на которых располагаются леса, указанные в пунктах 3 и 4 части 1 статьи 114 Лесного кодекса Российской Федерации, и определения функциональных зон в лесах, расположенных в лесопарковых зонах, утвержденных Постановлением Правительства Российской Федерации от 21.12.2019 №1755, были проанализированы общие площади, местоположение лесных кварталов Киржачского участкового лесничества Киржачского лесничества, а также количественные и качественные характеристики насаждений, произрастающих в них.

В результате проведенного анализа в качестве оптимального варианта выбраны:

- для включения в границы лесов, расположенных в зеленых зонах - лесной участок, расположенный в выделах 55, 68 квартала 7 Киржачского участкового лесничества Киржачского лесничества;

- для включения в границы лесов, расположенных в лесопарковых зонах - лесной участок, расположенный в выделах 19, 21-33, 37-40, 47-54, 58-63, часть 65 квартала 7 Киржачского участкового лесничества Киржачского лесничества

Указанные лесные участки находятся около города Киржач.

Наличие развитой дорожной сети делает доступными для рекреационных целей леса этих кварталов, которые в настоящее время фактически выполняют рекреационные функции, являются зоной массового отдыха.

В соответствии со сведениями государственного лесного реестра:

- лесистость Киржачского муниципального района, в границах которого расположены проектируемые лесные участки, составляет 57,2%;

- общая площадь лесного участка, включаемого в границы лесов, расположенных в зеленых зонах, из состава иных категорий защитных лесов составляет 8,6 га

- общая площадь лесного участка, включаемого в границы лесов, расположенных в лесопарковых зонах, из состава иных категорий защитных лесов составляет 66,5 га.

Карта-схема расположения лесных участков, проектируемых к включению в категорию «леса, расположенные в зеленых зонах», их границы приведена в Приложении 5 к настоящей проектной документации.

Карта-схема расположения лесных участков, проектируемых к включению в категорию «леса, расположенные в лесопарковых зонах», их границы приведена в Приложении 6 к настоящей проектной документации.

Выписки из государственного лесного реестра на лесные участки, включаемые в границы лесов, расположенных в зеленых зонах и лесов, расположенных в лесопарковых зонах, приводятся в Приложении 13 к Проектной документации.

Лесные участки, включаемые в границы лесов, расположенных в зеленых зонах и лесов, расположенных в лесопарковых зонах, не предоставлены в аренду, безвозмездное срочное пользование, постоянное (бессрочное) пользование, иных обременений в соответствии с данными государственного лесного реестра не имеют.



В соответствии с действующими нормативными документами на участке проектируется установление функциональной зоны: зона активного отдыха.

Карта-схема функциональных зон в лесах, расположенных в лесопарковой зоне, определенных в изменяемых границах земель, на которых расположены леса, в лесопарковых зонах приводится в Приложении 7 к Проектной документации.

Исходя из схемы территориального планирования муниципального образования «Киржачский район» Владимирской области (копия основного чертежа проектного плана Схемы территориального планирования муниципального образования Киржачский район Владимирской области является Приложением 8 к Проектной документации), лесные участки, проектируемые к включению в категории «леса, расположенные в зеленых зонах» и «леса, расположенные в лесопарковых зонах», располагается в границах муниципального образования «Киржачский район».

Картографическое описание границ муниципального образования «Киржачский район» приведено в Приложении 9 к Проектной документации.

Графическое описание местоположения лесных участков, включаемых в состав лесов, расположенных в зеленых зонах и лесов, расположенных в лесопарковых зонах приводится в Приложениях 5, 6 к Проектной документации. Перечень координат характерных точек лесных участков в системе координат МСК-32 приводится в таблице 5.

Таблица 5

№, п/п	Координаты		№, п/п	Координаты	
	X	Y		X	Y
<b>Лесной участок, включаемый в состав лесов, расположенных в зеленых зонах.</b>					
1.	197 967,47	121 538,42	7.	197 865,68	121 357,59
2.	198 011,73	121 499,37	8.	197 726,02	121 289,89
3.	198 047,30	121 436,03	9.	197 627,66	121 213,51
4.	197 990,90	121 420,41	10.	197 585,11	121 255,55
5.	197 945,78	121 396,11	11.	197 548,55	121 477,08
6.	197 907,97	121 383,18	1.	197 967,47	121 538,42
<b>Лесной участок, включаемый в состав лесов, расположенных в лесопарковых зонах.</b>					
1.	197 967,47	121 538,42	14.	198 297,14	120 593,22
2.	198 011,73	121 499,37	15.	198 293,13	120 612,99
3.	198 047,30	121 436,03	16.	198 300,66	120 621,56
4.	197 990,90	121 420,41	17.	198 336,24	120 621,88
5.	197 945,78	121 396,11	18.	198 346,65	120 685,06
6.	197 907,97	121 383,18	19.	198 300,32	120 710,39
7.	197 865,68	121 357,59	20.	198 472,19	120 717,00
8.	197 726,02	121 289,89	21.	198 612,14	120 781,87
9.	197 627,66	121 213,51	22.	198 643,68	120 937,36
10.	197 898,87	120 936,87	23.	198 653,37	121 000,56
11.	197 835,01	120 670,74	24.	198 429,68	121 618,43
12.	197 846,39	120 650,47	1.	197 967,47	121 538,42
13.	198 109,41	120 660,06			

Текстовое описание местоположения лесного участка, включаемого в состав лесов, расположенных в зеленых зонах (Киржачское лесничество, Киржачское участковое лесничество): граница проходит от точки 1, расположенной на границе кварталов 7 и 8 на северо-запад по границе выделов 33 и 55 до точки 2, далее на северо-запад по той же границе до точки 3, далее на юго-запад по границе выделов 54 и 55 до точки 4, далее на юго-запад по той же границе до точки 5, далее на юго-запад по той же границе до точки 6, далее на юго-запад по той же границе до точки 7, далее на юго-запад по границе между выделами 55 и 61 до точки 8, далее на юго-запад по границе между выделами 55 и 61 и по границе между выделами далее между выделами 55 и 63 до точки 9, далее на юго-восток по границе между кварталом 7 и землями иных категорий до точки 10, далее на юго-восток по границе между кварталами 7 и 11 до точки 11, далее на северо-восток по границе между кварталами 7 и 8 до исходной точки 1.

Текстовое описание местоположения лесного участка, включаемого в состав лесов, расположенных в лесопарковых зонах (Киржачское

лесничество, Киржачское участковое лесничество): граница проходит от точки 1, расположенной на границе кварталов 7 и 8 на северо-запад по границе выделов 33 и 55 до точки 2, далее на северо-запад по той же границе до точки 3, далее на юго-запад по границе выделов 54 и 55 до точки 4, далее на юго-запад по той же границе до точки 5, далее на юго-запад по той же границе до точки 6, далее на юго-запад по той же границе до точки 7, далее на юго-запад по границе между выделами 55 и 61 до точки 8, далее на юго-запад по границе между выделами 55 и 61 и по границе между выделами далее между выделами 55 и 63 до точки 9, далее на северо-запад по границе между кварталом 7 и землями иных категорий до точки 10, далее на юго-запад по границе между кварталом 7 и землями иных категорий до точки 11, далее на северо-запад по границе между кварталом 7 и землями иных категорий до точки 12, далее на северо-запад по границе между выделами 57 и 59, 43 и 58, 44 и 48, 44 и 47 до точки 13, далее на северо-запад по границе между выделами 44 и 47 до точки 14, далее на северо-восток по границе между выделами 15 и 47 до точки 15, далее на северо-восток по той же границе до точки 16, далее на северо-запад по той же границе до точки 17, далее на северо-восток по границе между выделами 17 и 47 до точки 18, далее на юго-восток по той же границе до точки 19, далее на северо-восток по границе между выделами 17 и 37 до точки 20, далее на северо-восток по той же границе до точки 21, далее на северо-восток по границе между выделами 36 и 37 и далее между выделами 18 и 19 до точки 22, далее на северо-восток по границе между выделами 20 и 21 до точки 23, далее на юго-восток по границе между кварталами 5 и 7 до точки 24, далее на юго-запад по границе между кварталами 7 и 8 до исходной точки 1.

Сведения о количественных и качественных характеристиках лесных участков, включаемых в границы лесов, расположенных в лесопарковых зонах, приведены в таблице 6.

Таблица 6

Количественные и качественные характеристики лесных участков,  
включаемых в границы лесов, расположенных в зеленых зонах и  
лесов, расположенных в лесопарковых зонах

Наименование участкового лесничества	№ квартала	№ выдела	Площадь участка, га	Состав насаждений	Возраст	Бонитет	Полнота
<b>Лесные участки, включаемые в границы лесов, расположенных в зеленых зонах</b>							
Киржачское	7	55	8,5	Лесные культуры 6С4Б	45	1А	0,8
		68	0,1	Граница	-	-	-
<b>Всего</b>			<b>8,6</b>				
<b>Лесные участки, включаемые в границы лесов, расположенных в лесопарковых зонах</b>							
Киржачское	7	19	1,7	Лесные культуры 6С1ЕЗБ	41	1	0,7
		21	5,1	Лесные культуры 5С5Б	17	3	0,7

Наименование участкового лесничества	№ квартала	№ выдела	Площадь участка, га	Состав насаждений	Возраст	Бонитет	Полнота
		22	1,7	Лесные культуры 6С2Е2Б	37	2	0,7
		23	1,4	10С	20	4	0,6
		24	2,3	Лесные культуры 10С	8	1	0,6
		25	2,3	Несомкнув-шиеся лесные культуры 10С	7	1	-
		26	2,8	Лесные культуры 10С	9	1	0,6
		27	1,7	10С	20	4	0,6
		28	0,5	10С	60	2	0,5
		29	0,5	8С2Б	80	3	0,5
		30	1,5	7С3Б	80	3	0,7
		31	0,4	10С	80	3	0,7

Наименование участкового лесничества	№ квартала	№ выдела	Площадь участка, га	Состав насаждений	Возраст	Бонитет	Полнота
		32	2,0	Лесные культуры 7С3Б	43	1	0,7
		33	4,6	Лесные культуры 7С3Б	42	1	0,7
		37	3,6	Лесные культуры 8С2Б	39	1	0,8
		38	1,2	6С1Е3Б	50	1	0,6
		39	1,4	8С2Б	50	1	0,7
		40	1,6	Лесные культуры 5С2Е3Б	48	1	0,7
		47	2,3	Лесные культуры 8С2Е	33	2	0,9
		48	0,7	Лесные культуры 5С1Е4Б	37	2	0,7
		49	5,7	Лесные культуры 5С5Б	48	1	0,9

Наименование участкового лесничества	№ квартала	№ выдела	Площадь участка, га	Состав насаждений	Возраст	Бонитет	Полнота
		50	2,6	Лесные культуры 8С2Б	38	1	0,7
		51	3,3	Лесные культуры 8С2Б	41	1	0,8
		52	2,1	Лесные культуры 7С1Е2Б	47	1	0,8
		53	1,9	Лесные культуры 7С3Б	53	1	0,8
		54	1,3	Лесные культуры 6С3Е1Б	56	1	0,8
		58	0,5	6Б4Б	40	2	0,6
		59	2,9	Лесные культуры 10С	12	3	0,6
		60	1,2	10Б	40	3	0,6
		61	3,1	Лесные культуры 7С3Б	22	3	0,8

Наименование участкового лесничества	№ квартала	№ выдела	Площадь участка, га	Состав насаждений	Возраст	Бонитет	Полнота
		62	0,3	10Б	22	3	0,8
		63	1,7	9С1Б	90	2	0,4
		65	0,6	дорога	-	-	-
Всего			66,5				



## **Проектирование защитных лесов на лесных участках Киржачского лесничества Владимирской области**

В проектной документации отражены результаты проектирования границ лесов, расположенных в лесопарковых зонах на лесных участках Киржачского участкового лесничества Киржачского лесничества.

Проектирование изменения границ лесов, расположенных в лесопарковых зонах осуществлено в соответствии с Лесным кодексом Российской Федерации и Лесоустроительной инструкцией, утвержденной приказом Минприроды РФ от 29.03.2018 №122, постановлением Правительства Российской Федерации от 21.12.2019 №1755 «Об утверждении Правил изменения границ земель, на которых располагаются леса, указанные в пунктах 3 и 4 части 1 статьи 114 Лесного кодекса Российской Федерации, и определения функциональных зон в лесах, расположенных в лесопарковых зонах».

В отношении лесных участков, расположенных в частях выделов 8, 11, 14, 15, 28-30, 37, 40, 42-45, 49 квартала 12 Киржачского участкового лесничества Киржачского лесничества осуществлено проектирование по отнесению ценным лесам (запретные полосы лесов, расположенные вдоль водных объектов), в целях использования для строительства, реконструкции, эксплуатации линейных объектов.

В отношении лесных участков, расположенных в частях выделов 3, 5-7, 10, 12, 17, 26 квартала 13, частях выделов 4, 5, 7, 8, 10-13, 16-22, 29, 30, 33-35 квартала 14, частях выделов 1, 3-6, 11, 13, 15, 28, 35 квартала 15, частях выделов 17, 21, 27-32, 34, 37-40 квартала 21, частях выделов 3, 4, 6-9, 10, 12-16, 18-20, 22, 40-42, 56-61 квартала 23, частях выделов 2, 5-7, 13, 15-17, 27, 29, 31, 32, 36, 39 квартала 26, части выдела 47 квартала 27, частях выделов 1-4, 8-13, 18-20, 38 квартала 31, частях выделов 29-33, 35 квартала 80, выделе 18, частях выделов 4, 5, 10, 11, 15-17, 19-21, 25-27, 34-40, 42, 44-47, 49, 50 квартала 81, частях выделов 2, 15, 16, 20, 21, 25, 49, 50 квартала 83

осуществлено проектирование по отнесению ценным лесам (запретные полосы лесов, расположенные вдоль водных объектов), в целях использования для строительства, реконструкции, эксплуатации линейных объектов

Проектирование осуществлялось на основании анализа состояния и использования лесов Киржачского лесничества, перспектив их освоения, а также с учетом анализа разделения лесов Владимирской области по выполняемым функциям.

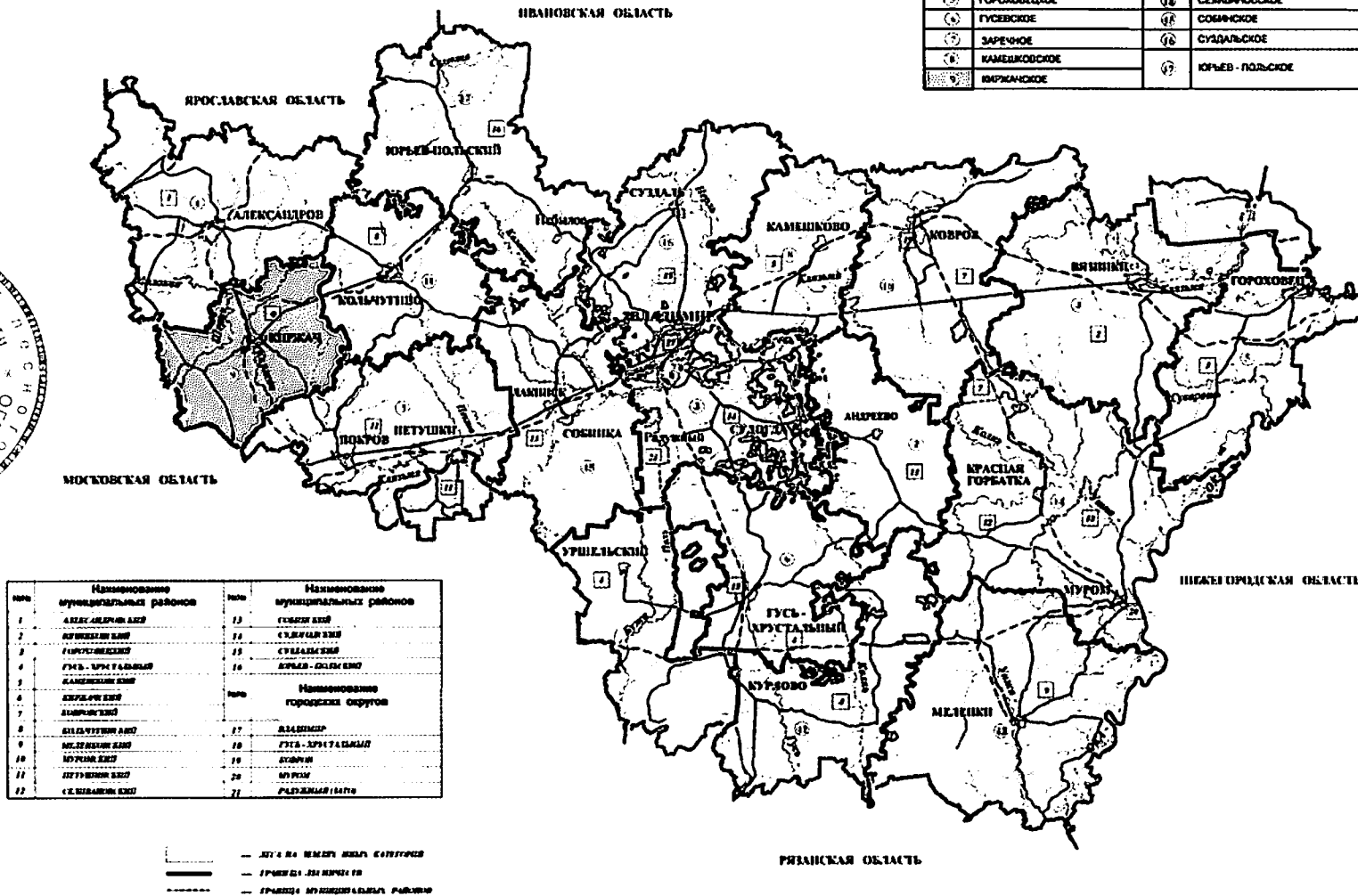
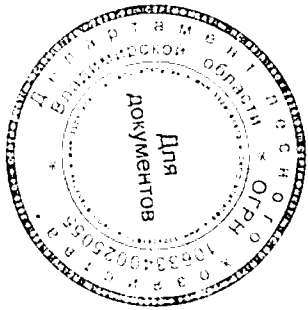
## Выводы

Подготовка проектной документации проектированию (изменению) границ лесов, расположенных в зеленых зонах и лесов, расположенных в лесопарковых зонах в лесах Киржачского лесничества Владимирской области выполнена в целях предоставления лесных участков в аренду (пользование) для строительства, реконструкции, эксплуатации линейных объектов (строительство автомобильной дороги обход г.Киржача в Киржачском районе Владимирской области). Площадь лесных участков: 6,5312 га (леса, расположенные в зеленых зонах), 65,9303 га (леса, расположенные в лесопарковых зонах). Изменение границ лесов, расположенных в зеленых зонах и лесов, расположенных в лесопарковых зонах, отраженное в проектной документации, не повлечет за собой нарушения целостности и компактности лесных массивов, отнесенных к защитным лесам в указанном лесничестве.

Лесные участки, расположенные: в выделах 55, 68 квартала 7 Киржачского участкового лесничества Киржачского лесничества (проектируемый для включения в границы лесов, расположенных в зеленых зонах) и в выделах 19, 21-33, 37-40, 47-54, 58-63, часть 65 квартала 7 Киржачского участкового лесничества Киржачского лесничества (проектируемый для включения в границы лесов, расположенных в лесопарковых зонах) в полной мере компенсирует уменьшение площади лесов, расположенных в зеленых зонах и лесов, расположенных в лесопарковых зонах Киржачского лесничества. Площадь участков, включаемых в границы лесов, расположенных в зеленых зонах - 8,6 га, в границы лесов, расположенных в лесопарковых зонах - 66,5 га. Данная компенсация сохранит на прежнем уровне рекреационную емкость лесов, расположенных в лесопарковых зонах Киржачского лесничества.



**КАРТА-СХЕМА**  
ВЛАДИМИРСКОЙ ОБЛАСТИ  
с выделением территории  
Киржачского лесничества



**ЭКСПЛИКАЦИЯ**

Наименование			
№№	ЛОСНИЧЕСТВ	№№	ЛОСНИЧЕСТВ
1	АЛЕКСАНДРОВСКОЕ	10	КОВРОВСКОЕ
2	АНДРЕЕВСКОЕ	11	КОЛЬЧУГИНСКОЕ
3	ВЯЗНИНСКОЕ	12	КУРОВОСКОЕ
4	ВЯЗНИНСКОЕ	13	МЕРНОСКОЕ
5	ГОРОХОВЕЦКОЕ	14	СЕРВАНОВСКОЕ
6	ГУСЕВСКОЕ	15	СОБИНСКОЕ
7	ЗАРЕЧНОЕ	16	СУДАЛЬСКОЕ
8	КАМЕНКОСКОЕ	17	ЮРЬЕВ-ПОЛЬСКОЕ
9	КИРЖАЧСКОЕ		

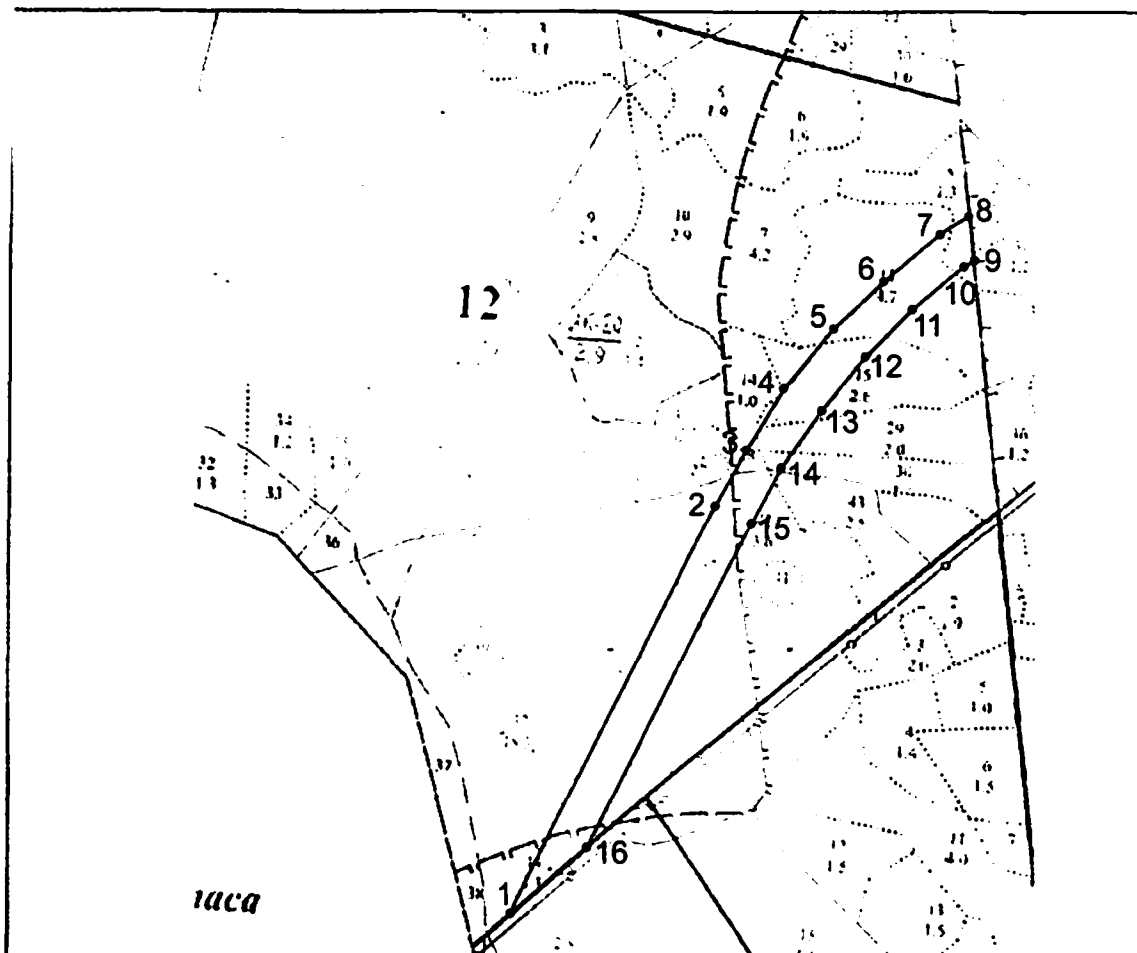
№№	Наименование муниципальных районов	№№	Наименование муниципальных районов
1	АЛЕКСАНДРОВСКИЙ	13	ГОРЬКОВСКИЙ
2	АНДРЕЕВСКИЙ	14	КОЛЬЧУГИНСКИЙ
3	ВЯЗНИНСКИЙ	15	КУРОВОСКИЙ
4	Г.М.А. - З.П.Т.А.М.А.В.	16	МЕРНОСКИЙ
5	КАМЕНКОСКИЙ		
6	КИРЖАЧСКИЙ	№№	Наименование городских округов
7	КОЛЬЧУГИНСКИЙ	17	ВЛАДИМИР
8	КОЛЬЧУГИНСКИЙ	18	Г.М.А. - З.П.Т.А.М.А.В.
9	МЕРНОСКИЙ	19	КОВРОВ
10	КУРОВОСКИЙ	20	МУРШ
11	СУДАЛЬСКИЙ	21	МУРШ
12	С.С.В.А.М.А.Н.С.К.О.С.К.О.Е	22	ЮРЬЕВ-ПОЛЬСКИЙ

— ГИТ в границах земель сельхозназначения  
 — Границы территории  
 — Границы муниципальных районов

РЯЗАНСКАЯ ОБЛАСТЬ



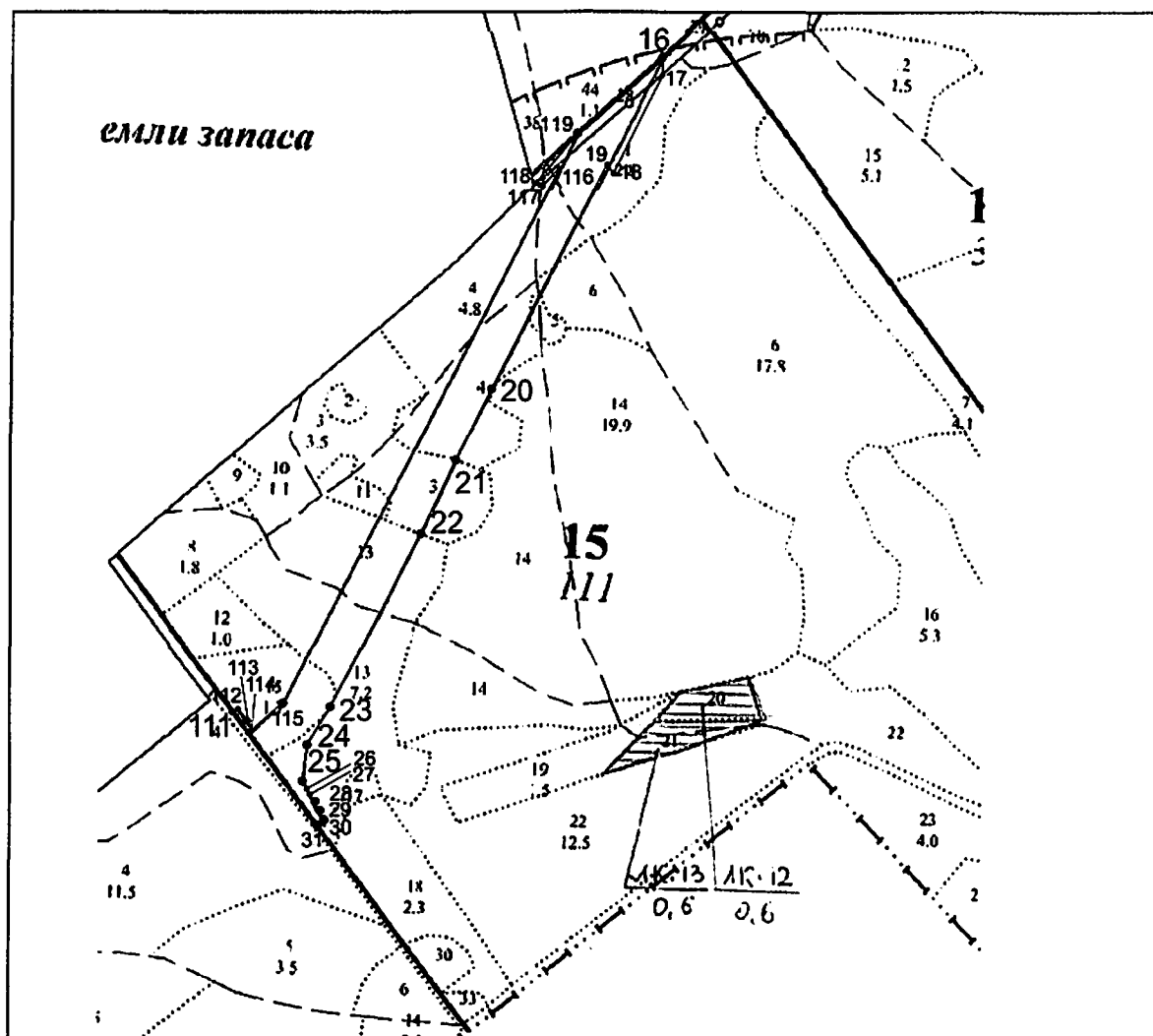
Карта-схема расположения лесного участка, исключаемого  
из границ лесов, расположенных в зеленых зонах.  
Масштаб 1:10 000.



Условные обозначения:

—— - граница участка, проектируемого к исключению из лесов,  
расположенных в зеленых зонах

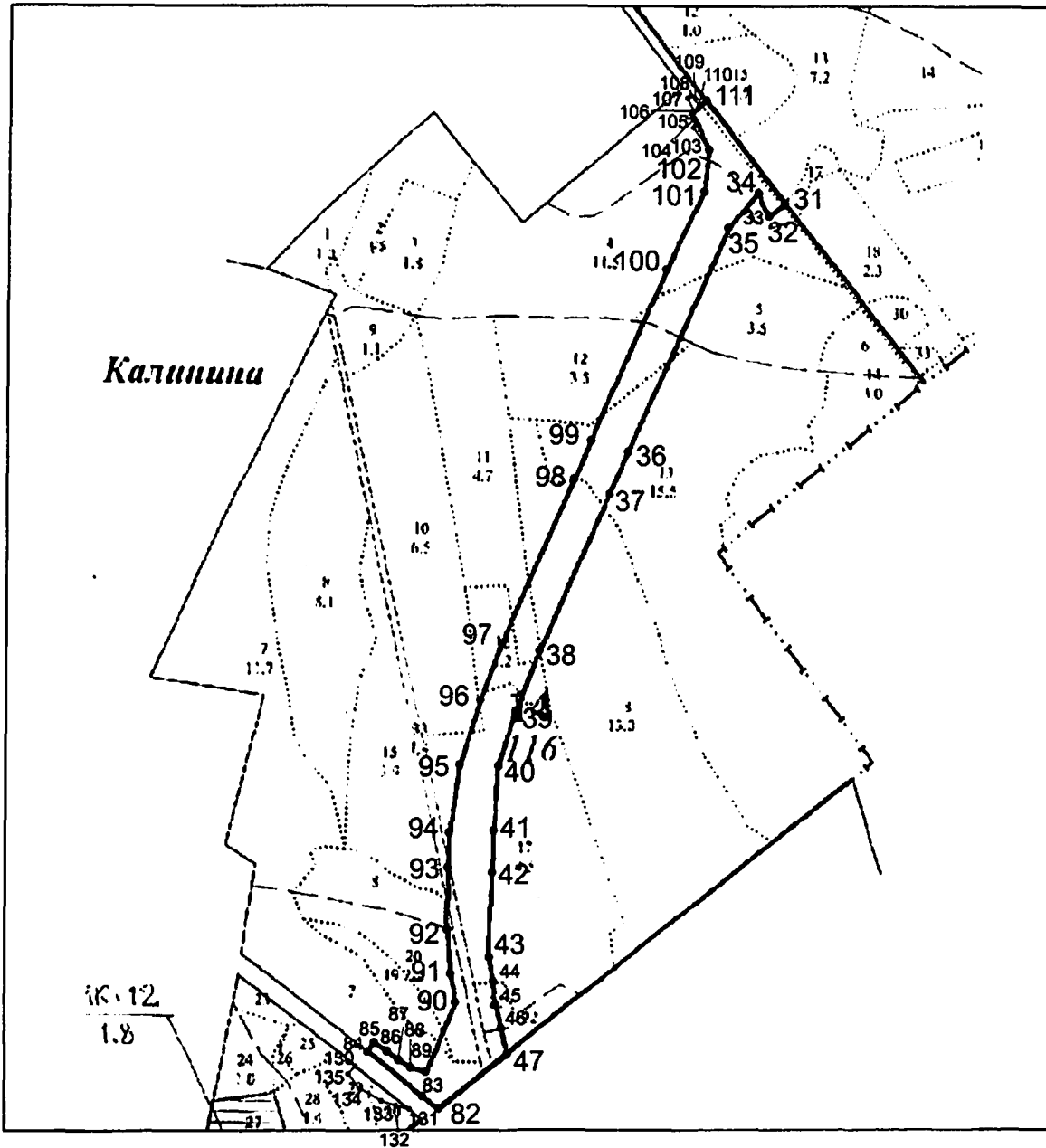
Карта-схема расположения лесного участка, исключаемого  
из границ лесов, расположенных в лесопарковых зонах.  
Масштаб 1:10 000.



Условные обозначения:

- - граница участка, проектируемого к исключению из лесов,  
расположенных в лесопарковых зонах

Карта-схема расположения лесного участка, исключаемого  
из границ лесов, расположенных в лесопарковых зонах.  
Масштаб 1:10 000.

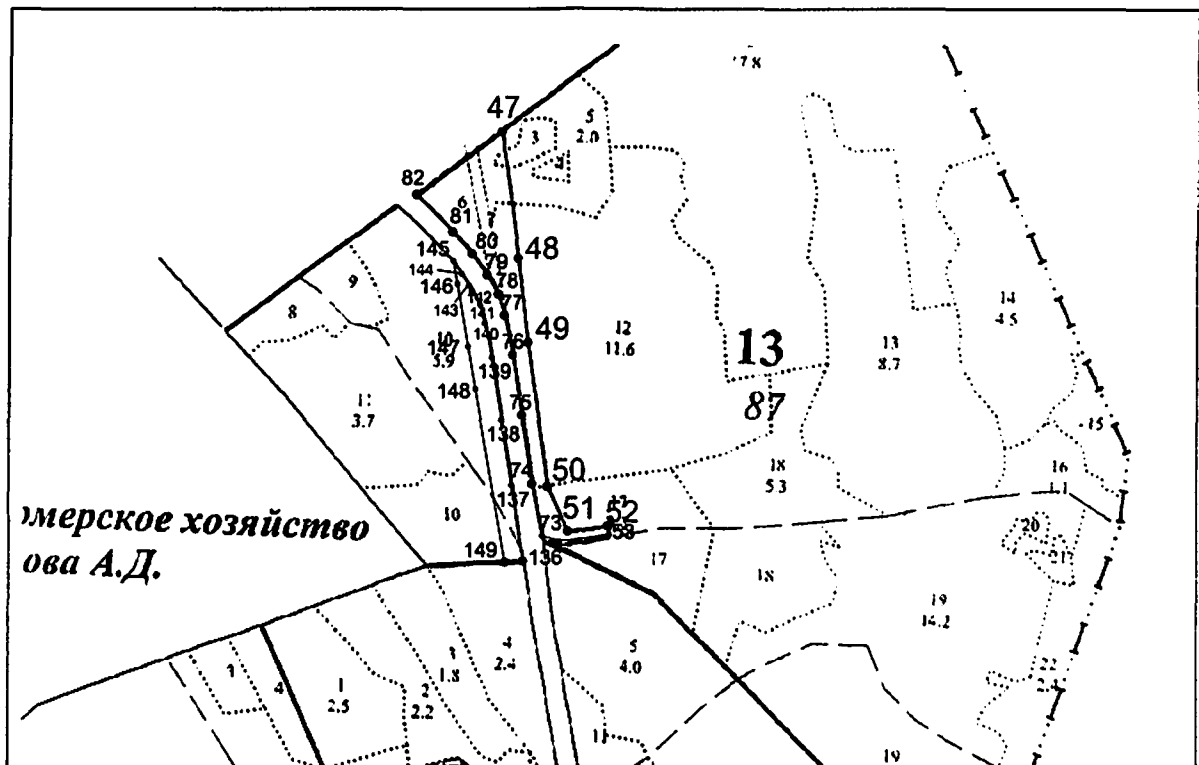


Условные обозначения:

— - граница участка, проектируемого к исключению из лесов,  
расположенных в лесопарковых зонах



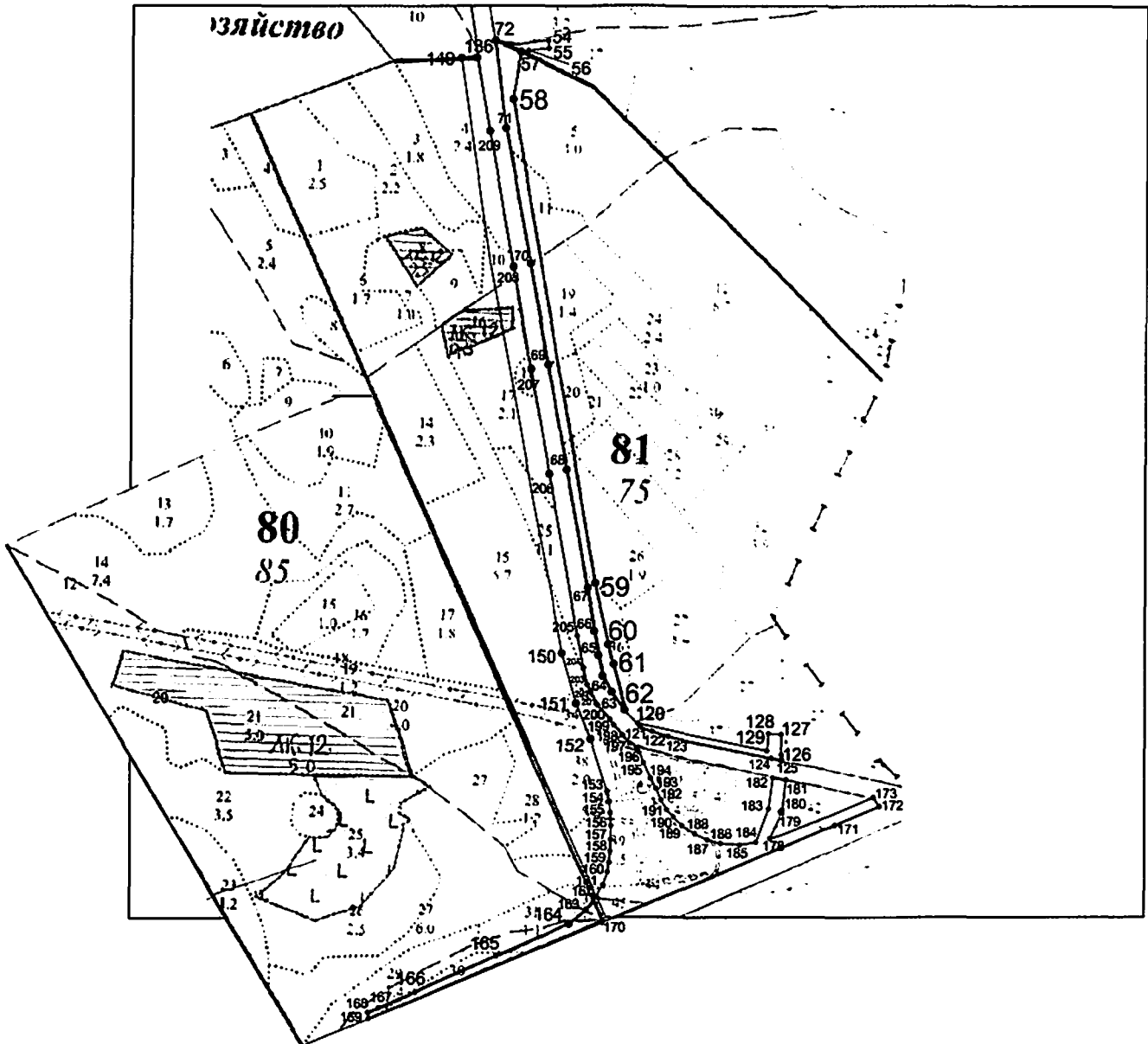
Карта-схема расположения лесного участка, исключаемого  
из границ лесов, расположенных в лесопарковых зонах.  
Масштаб 1:10 000.



Условные обозначения:

— - граница участка, проектируемого к исключению из лесов,  
расположенных в лесопарковых зонах

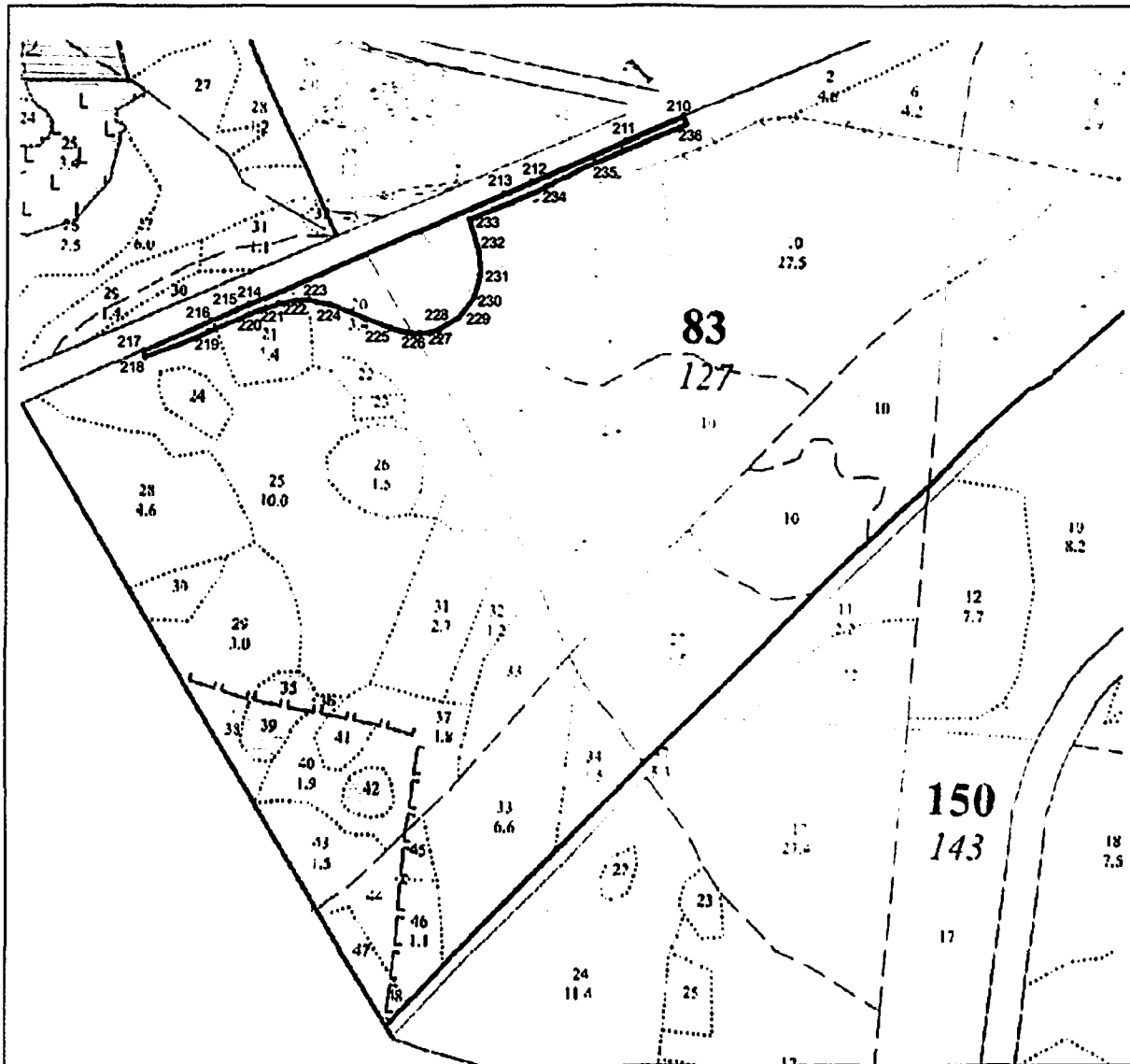
Карта-схема расположения лесного участка, исключаемого  
из границ лесов, расположенных в лесопарковых зонах.  
Масштаб 1:10 000.



Условные обозначения:

— - граница участка, проектируемого к исключению из лесов,  
расположенных в лесопарковых зонах

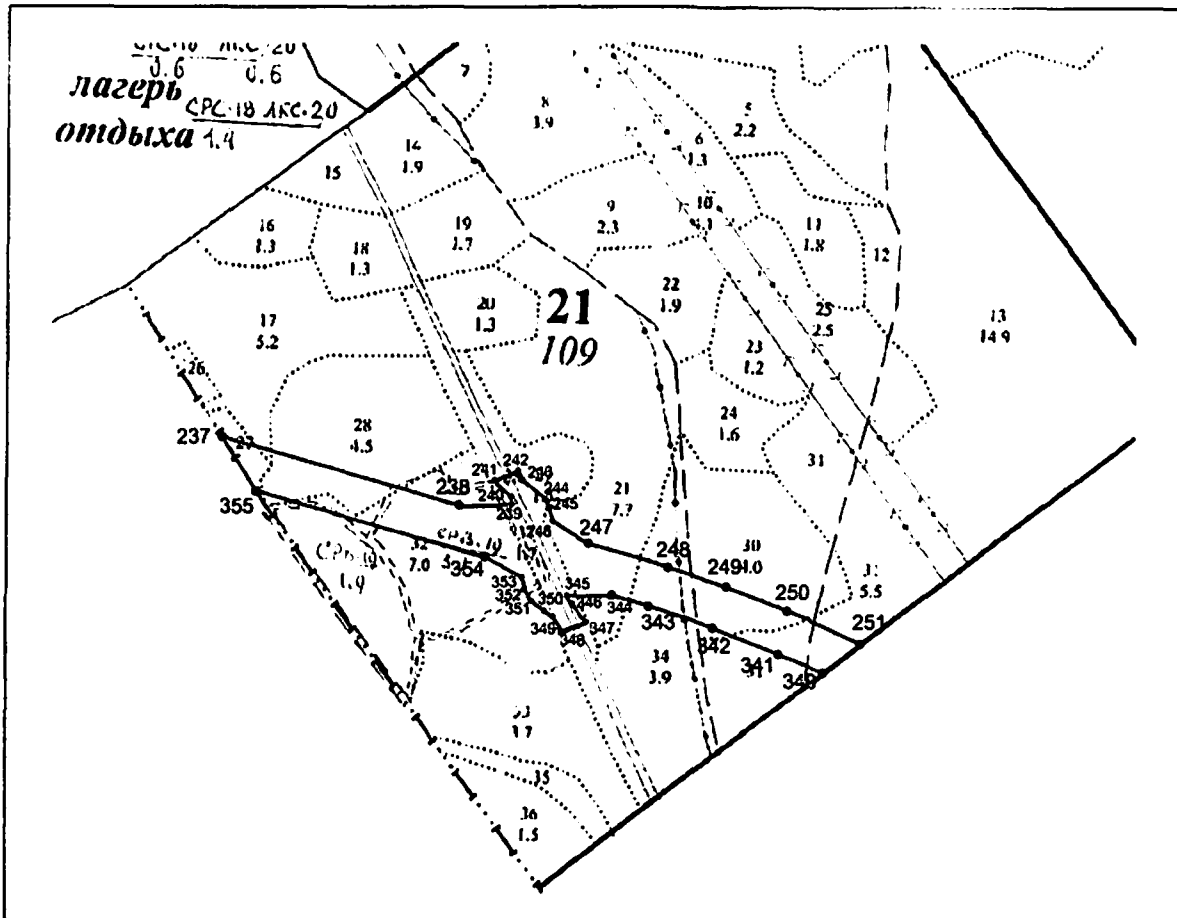
Карта-схема расположения лесного участка, исключаемого  
из границ лесов, расположенных в лесопарковых зонах.  
Масштаб 1:10 000.



Условные обозначения:

— - граница участка, проектируемого к исключению из лесов,  
расположенных в лесопарковых зонах

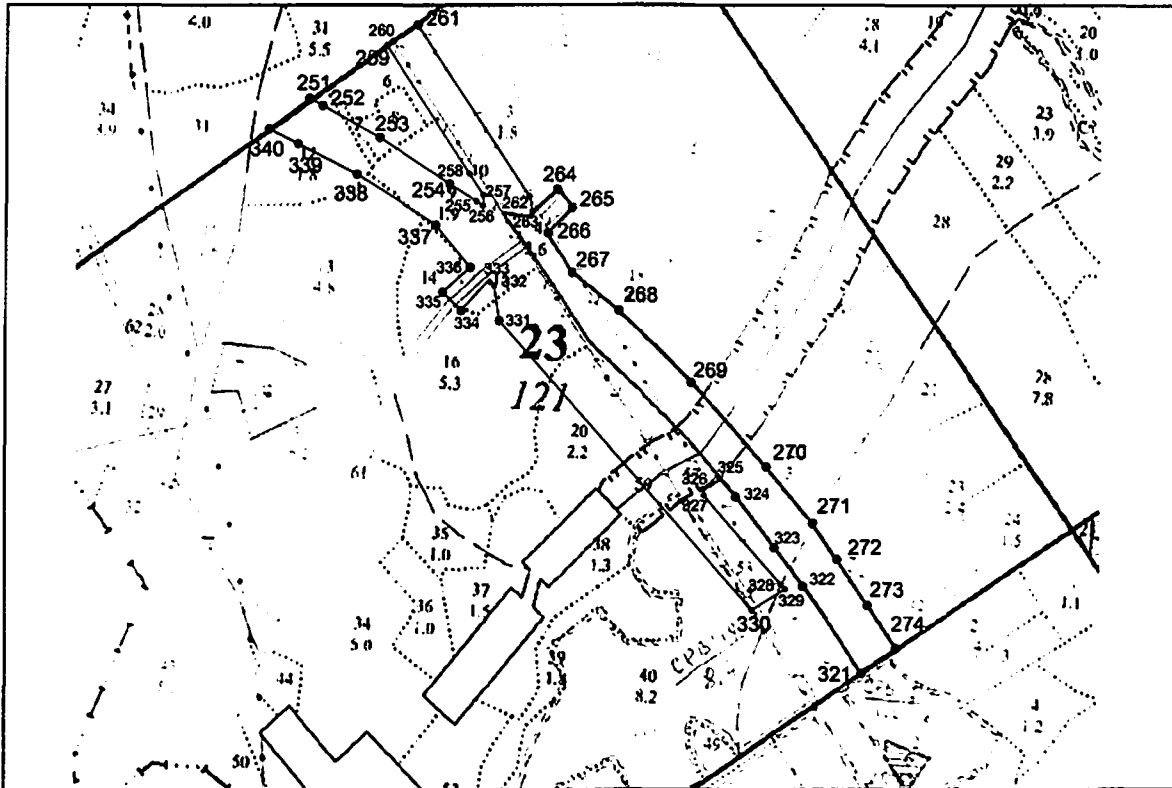
Карта-схема расположения лесного участка, исключаемого  
из границ лесов, расположенных в лесопарковых зонах.  
Масштаб 1:10 000.



Условные обозначения:

— - граница участка, проектируемого к исключению из лесов,  
расположенных в лесопарковых зонах

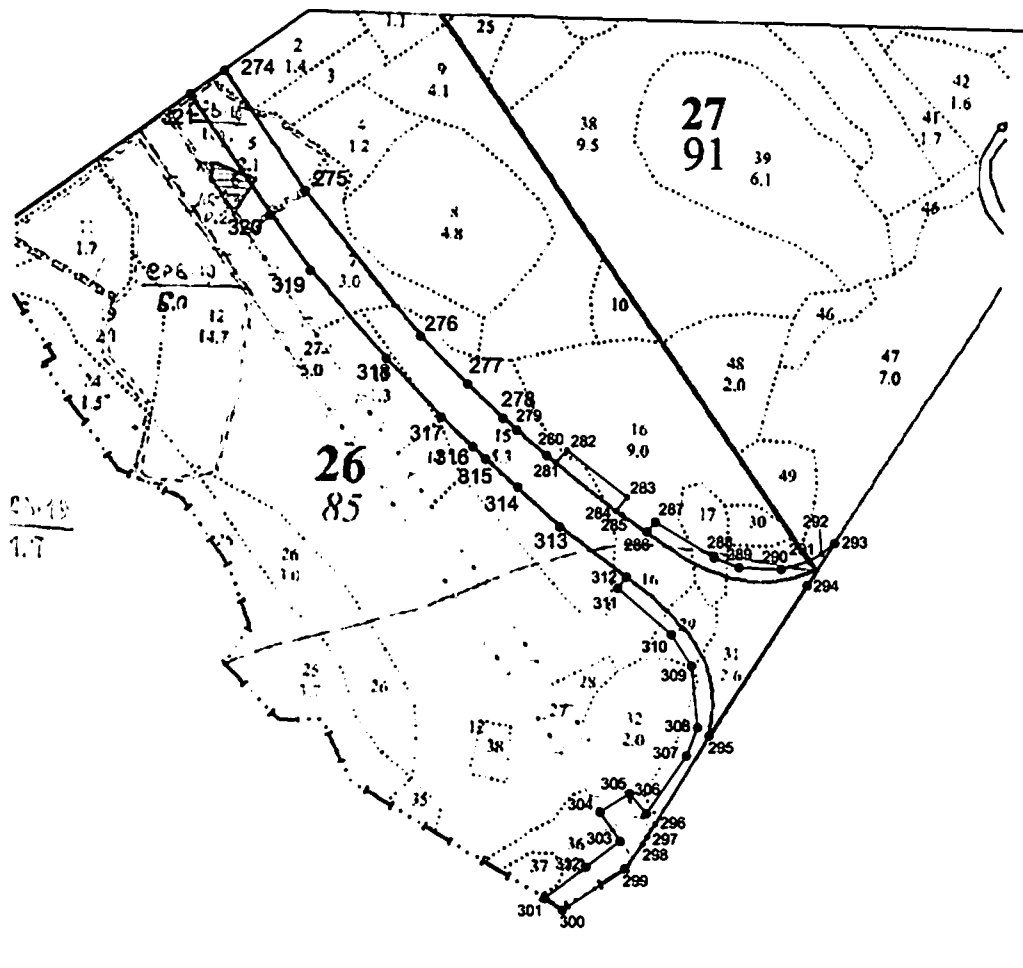
Карта-схема расположения лесного участка, исключаемого  
из границ лесов, расположенных в лесопарковых зонах.  
Масштаб 1:10 000.



Условные обозначения:

— - граница участка, проектируемого к исключению из лесов,  
расположенных в лесопарковых зонах

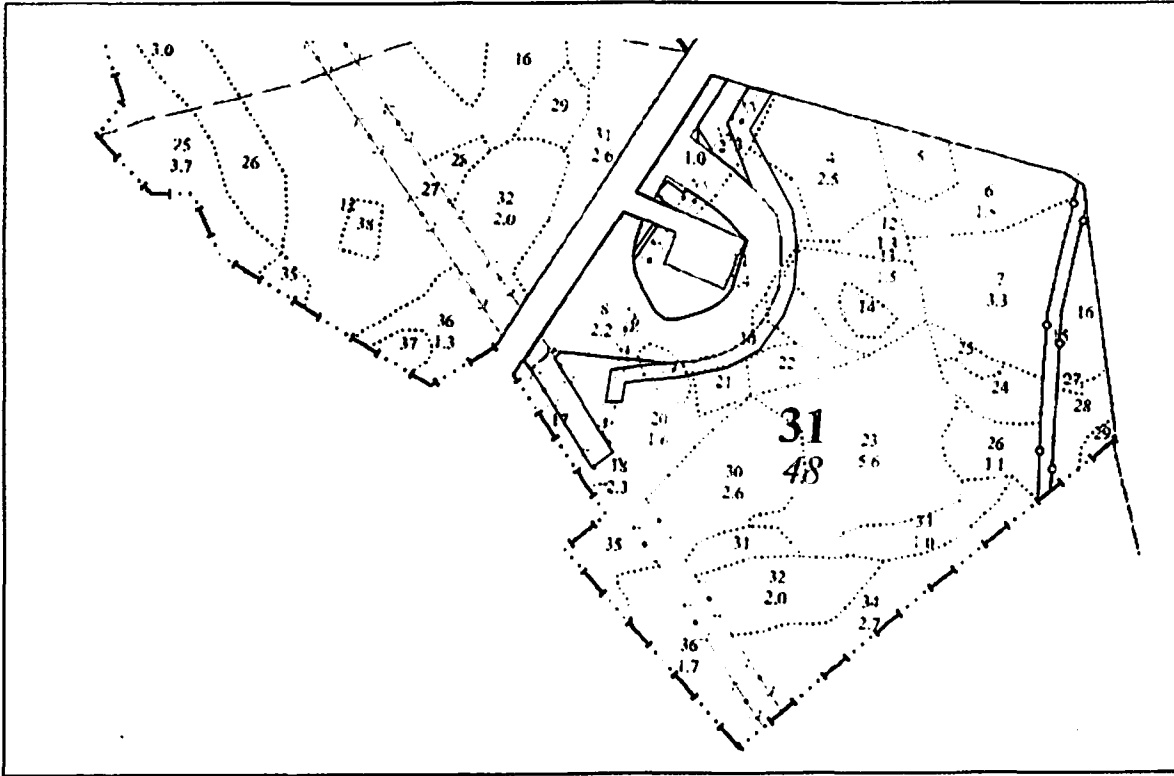
Карта-схема расположения лесного участка, исключаемого  
из границ лесов, расположенных в лесопарковых зонах.  
Масштаб 1:10 000.



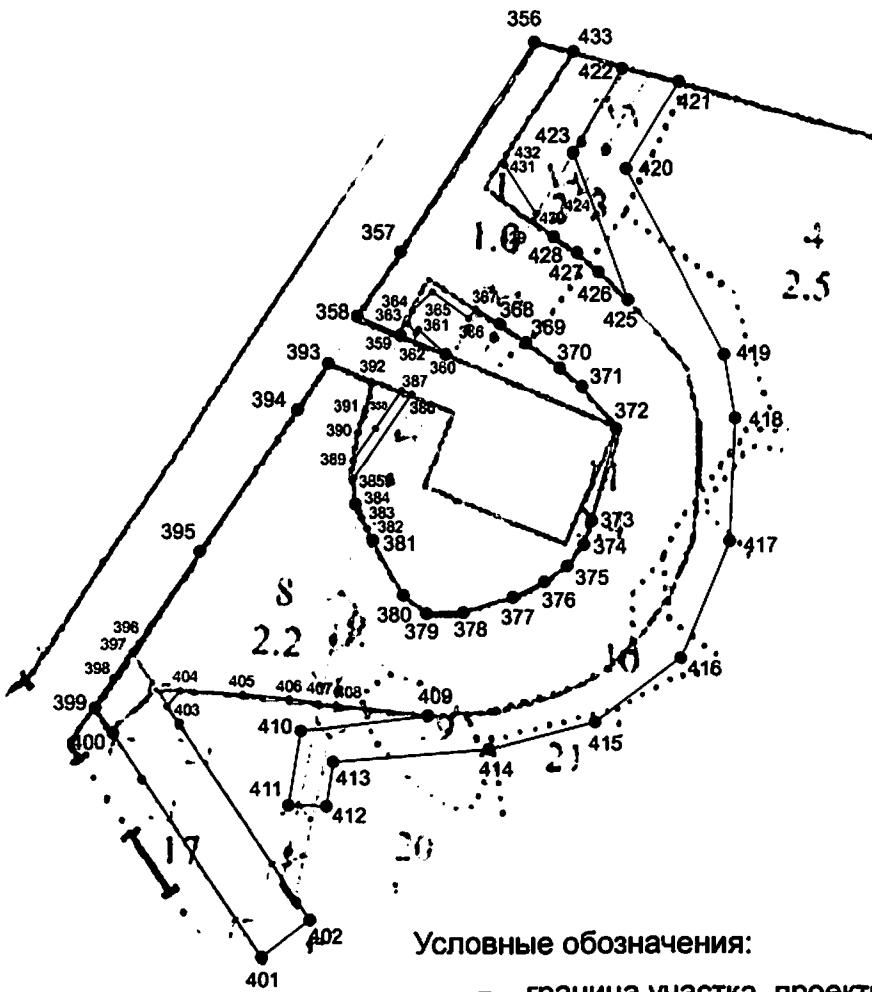
Условные обозначения:

—— - граница участка, проектируемого к исключению из лесов,  
расположенных в лесопарковых зонах

Карта-схема расположения лесного участка, исключаемого  
из границ лесов, расположенных в лесопарковых зонах.  
Масштаб 1:10 000.



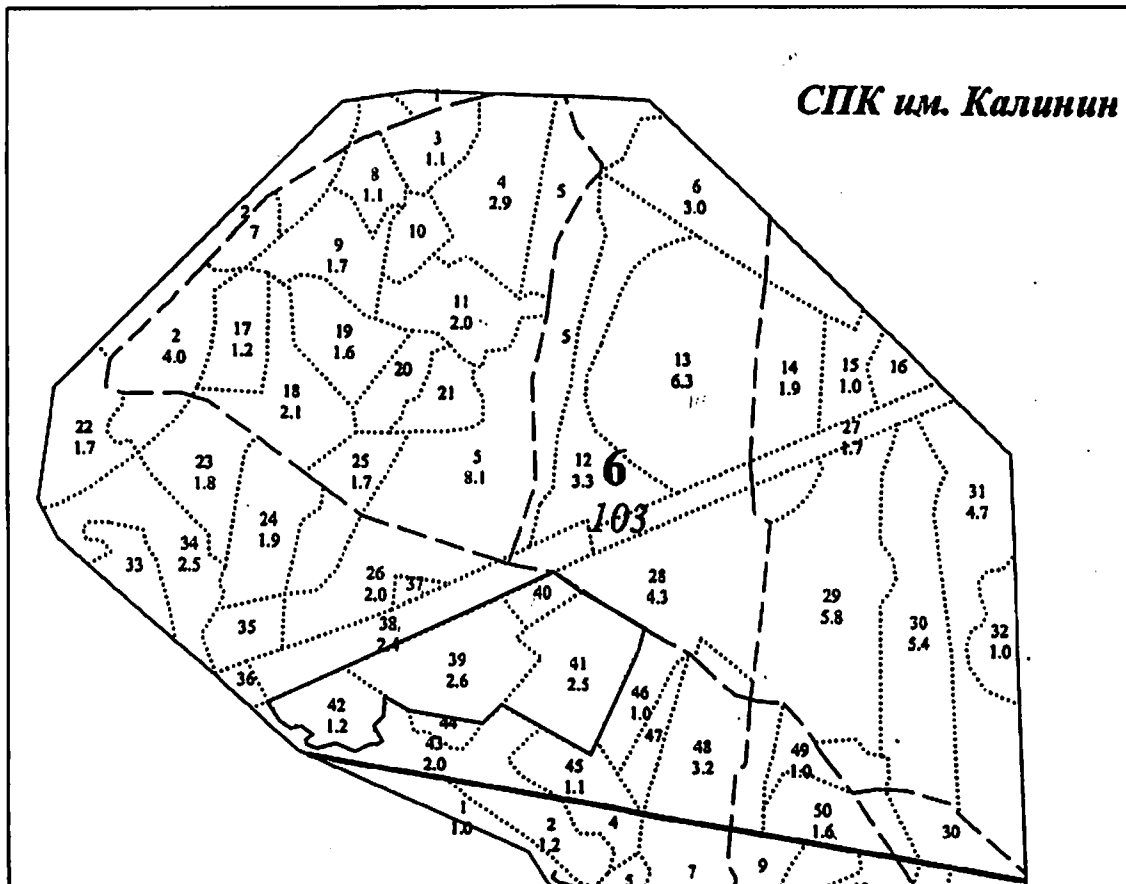
Масштаб 1:2 500.



Условные обозначения:

— - граница участка, проектируемого к исключению из лесов,  
расположенных в лесопарковых зонах

Карта-схема расположения лесного участка, проектируемого к включению  
в категорию "леса, расположенные в зеленых зонах".  
Масштаб 1:10000.

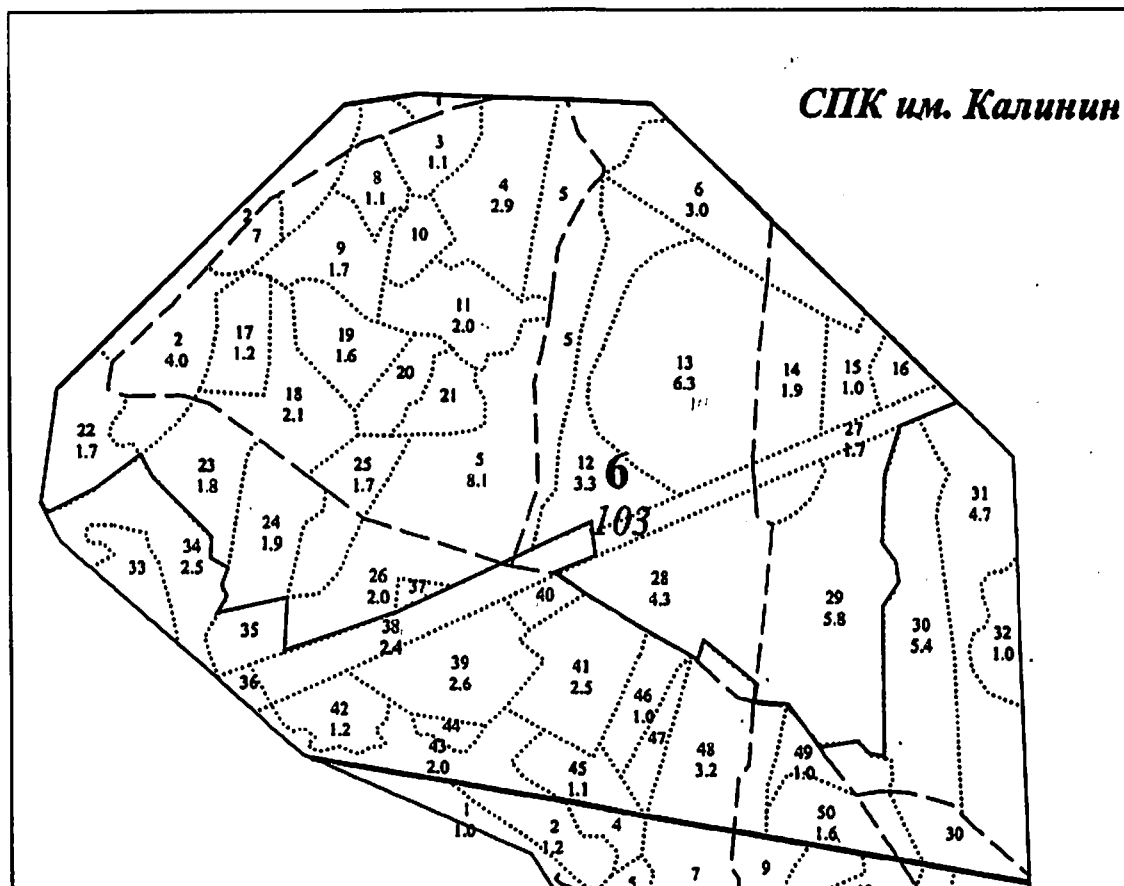


Условные обозначения:

—— - граница лесных участков, включаемых в состав лесов, расположенных в зеленых зонах



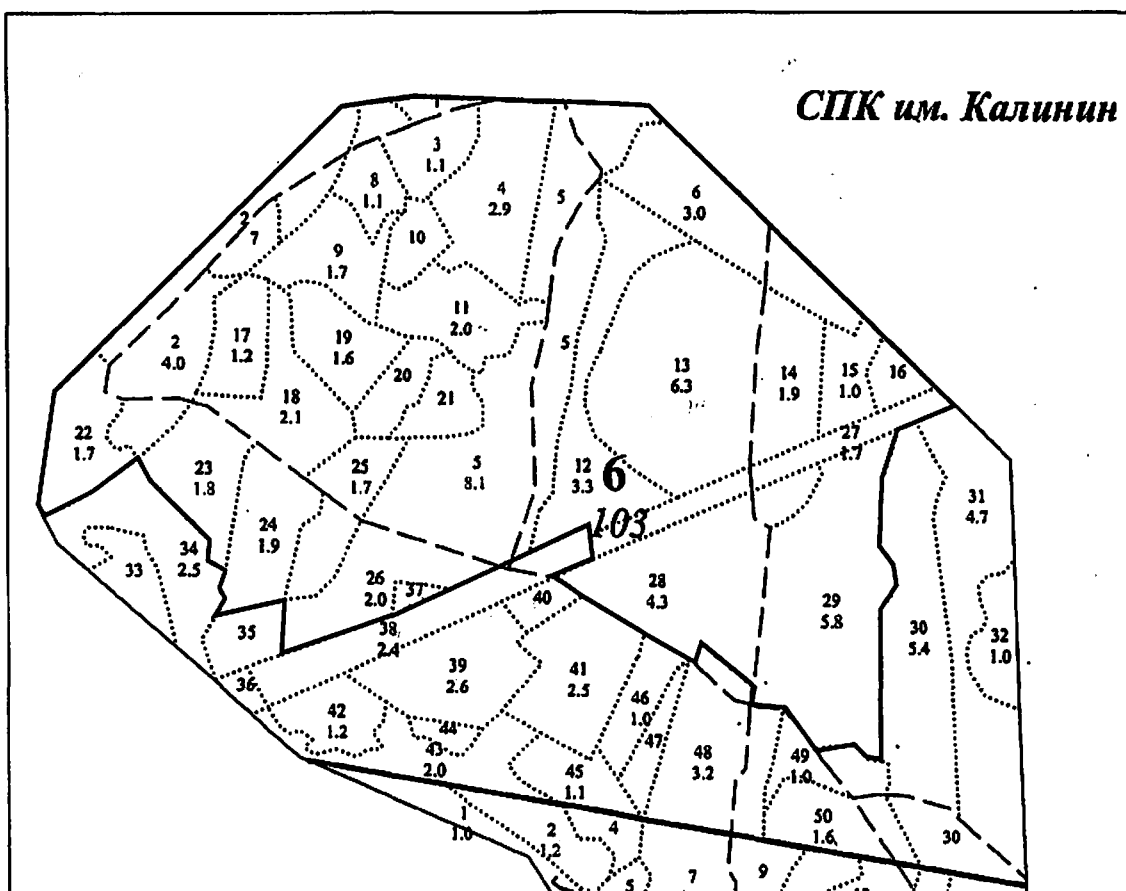
Карта-схема расположения лесных участков, проектируемых к включению  
в категорию "леса, расположенные в лесопарковых зонах".  
Масштаб 1:10000.



Условные обозначения:

— - граница лесных участков, включаемых в состав лесов, расположенных в лесопарковых зонах

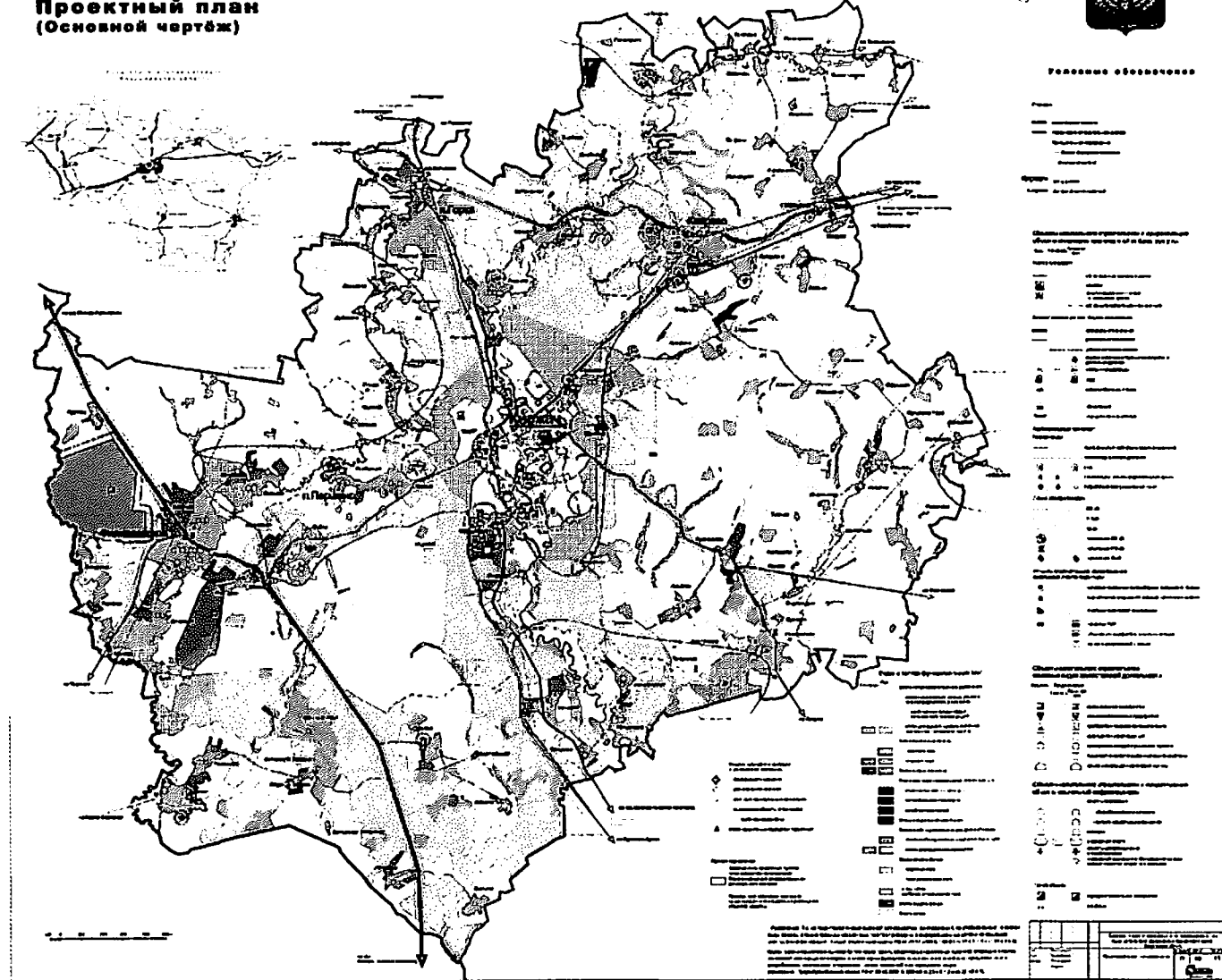
Карта-схема функциональных зон в лесах, расположенных в лесопарковой зоне, определенных в изменяемых границах земель, на которых расположены леса, в лесопарковых зонах.  
Масштаб 1:10000.



Условные обозначения:

—— - функциональная зона: зона активного отдыха

**СХЕМА ТЕРРИТОРИАЛЬНОГО ПЛАНИРОВАНИЯ  
МУНИЦИПАЛЬНОГО ОБРАЗОВАНИЯ КИРЖАЧСКИЙ РАЙОН  
Владимирская область  
Проектный план  
(Основной чертёж)**



Картографическое описание границ  
муниципального образования Киржачский район Владимирской области

Муниципальное образование Киржачский район находится в западной части Владимирской области. Общая протяженность административной границы муниципального образования составляет 227 км. В административном отношении город Киржач является центром муниципального образования Киржачский район.

От точки 1 до точки 2 граница в восточном направлении проходит по северным границам кв. 1, 2, 3, 4, 5, 8, 9 Кипревского лесничества Киржачского лесхоза. От точки 2 до точки 3 граница проходит по правому берегу реки Малый Киржач. От точки 3 до точки 4 совмещается с границей землепользования СПК "Коммунар" и от точки 4 до точки 5 с границей землепользования СПК "Киржачский". От точки 5 до точки 6 в том же восточном направлении граница совпадает с границей землепользования колхоза "Пламя революции" и от точки 6 до точки 7 проходит по правому берегу реки Шернога.

От точки 7 до точки 8 граница в южном направлении совмещается с границами кв. 73, 74 Кипревского лесничества Киржачского лесхоза и от точки 8 до точки 9 проходит по границе землепользования колхоза "Пламя революции". От точки 9 до точки 10 граница совпадает с границей кв. 96 Кипревского лесничества Киржачского лесхоза и от точки 10 до точки 11 совмещается с границей землепользования СПК "Киржачский". От точки 11 до точки 12 граница проходит по восточным границам кв. 99, 109, 106, 107, 108 Кипревского лесничества Киржачского лесхоза. От точки 12 до точки 13 граница совпадает с границей землепользования СПК им. Гагарина и от точки 13 до точки 14 проходит по левому берегу реки Шередарь. От точки 14 до точки 15 граница совмещается с границей землепользования СПК им.

Гагарина. От точки 15 до точки 16 граница совмещается с восточными границами кв. 31, 32, 36, 39, 44, 43 Хмелевского лесничества Киржачского лесхоза и от точки 16 до точки 17 совмещается с границей землепользования СПК им. Гагарина. От точки 17 до точки 18 граница совпадает с южными границами кв. 31, 30, 29, 28 Новоселовского лесничества Киржачского лесхоза и от точки 18 до точки 19 проходит по левому берегу реки Молодынь. От точки 19 до точки 20 граница совмещается с границей землепользования колхоза "За власть Советов". От точки 20 до точки 21 граница совпадает с юго-восточными границами кв. 49, 50, 51, 52 Санинского лесничества Киржачского лесхоза и от точки 21 до точки 22 совмещается с границей землепользования садоводческого товарищества "Нефтяник-8" и от точки 22 до точки 23 проходит по южной границе кв. 40 Санинского лесничества Киржачского лесхоза.

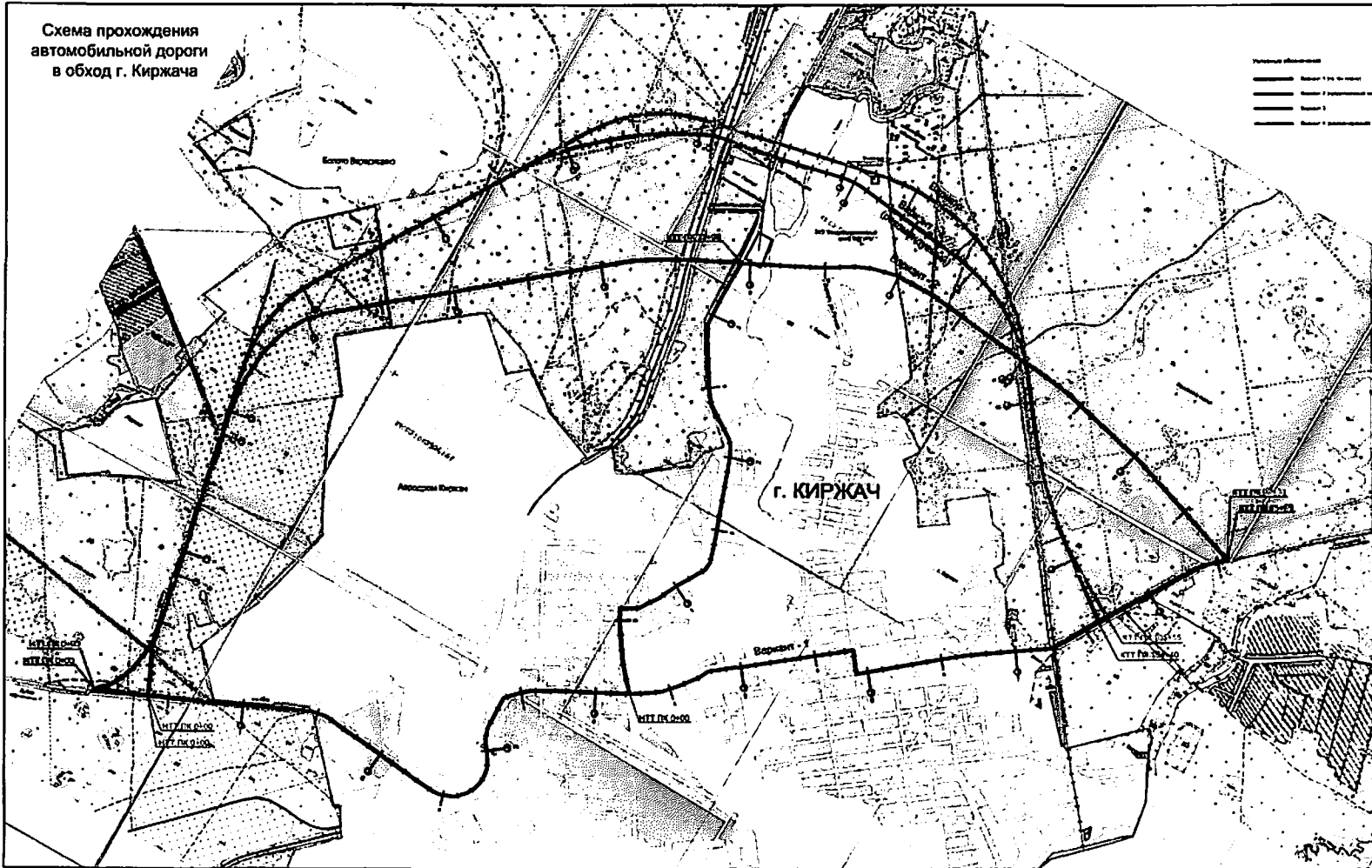
От точки 23 до точки 24 граница в западном направлении проходит по левому берегу реки Рассоха. В том же направлении от точки 24 до точки 25 граница совпадает с границей землепользования колхоза "Зареченский" и от точки 25 до точки 26 проходит по южным границам кв. 121, 120, 119, 118 Филипповского лесничества Киржачского лесхоза.

От точки 26 до точки 27 граница совмещается с границей землепользования колхоза "Зареченский". От точки 27 до точки 28 граница проходит по левому берегу реки Шерна и от точки 28 до точки 29 граница совмещается с границей землепользования колхоза им. Кирова и от точки 29 до точки 30 граница проходит по левому берегу реки Мележа. От точки 30 до точки 31 граница совмещается с границей землепользования садоводческих товариществ "Мележа", "Патриот", "Звезда", "Минтрансстроевец-3", "Дубрава". От точки 31 до точки 32 граница проходит по левому берегу реки Мележа. От точки 32 до точки 33 граница совмещается с западными границами кв. 41, 28, 17 Филипповского лесничества Киржачского лесхоза и от точки 33 до точки 34 проходит по левому берегу реки Грязни.

От точки 34 до точки 35 граница в восточном направлении проходит по северным границам кв. 1, 2, 4, 5, 6, 7, 8, 9, 10, 11, 12 Филипповского лесничества Киржачского лесхоза. От точки 35 до точки 36 граница совпадает с границей землепользования СПК им. Калинина и от точки 36 до точки 37 проходит по западным границам кв. 2, 1 Киржачского лесничества Киржачского лесхоза. От точки 37 до точки 38 граница совмещается с границей землепользования СПК им. Калинина. От точки 38 до точки 39 граница совмещается с границами кв. 26, 25, 17, 10 Кипревского лесничества Киржачского лесхоза. От точки 39 до точки 40 граница проходит по правому берегу реки Молокча и от точки 40 до точки 1 по левому берегу реки Серая.

От точки 34 до точки 6 граница муниципального образования в северо-восточном направлении совмещается с границей Александровского муниципального района. От точки 6 до точки 15 граница муниципального образования в юго-восточном направлении совмещается с границей Кольчугинского муниципального района. От точки 15 до точки 23 граница муниципального образования в юго-западном направлении совмещается с границей Петушинского муниципального района. От точки 23 до точки 34 граница муниципального образования в северо-западном направлении совмещается с границей Московской области.

**Схема прохождения  
автомобильной дороги  
в обход г. Киржач**



Условные обозначения:  
 --- граница населенного пункта  
 --- граница территории  
 --- граница участка  
 --- граница территории

Сертификат Водитель и удостоверение  
 на управление Государственным автомобилем на территории Республики Беларусь / Беларусь  
 30.09.2018 года

Данные диспетчеру маршрута и другим лицам  
 Водитель: \_\_\_\_\_  
 ПИ ВО: \_\_\_\_\_  
 Период: \_\_\_\_\_  
 Место: \_\_\_\_\_  
 Дата: \_\_\_\_\_  
 Подпись: \_\_\_\_\_

Данные диспетчеру маршрута и другим лицам  
 Водитель: \_\_\_\_\_  
 ПИ ВО: \_\_\_\_\_  
 Период: \_\_\_\_\_  
 Место: \_\_\_\_\_  
 Дата: \_\_\_\_\_  
 Подпись: \_\_\_\_\_

Данные диспетчеру маршрута и другим лицам  
 Водитель: \_\_\_\_\_  
 ПИ ВО: \_\_\_\_\_  
 Период: \_\_\_\_\_  
 Место: \_\_\_\_\_  
 Дата: \_\_\_\_\_  
 Подпись: \_\_\_\_\_

Данные диспетчеру маршрута и другим лицам  
 Водитель: \_\_\_\_\_  
 ПИ ВО: \_\_\_\_\_  
 Период: \_\_\_\_\_  
 Место: \_\_\_\_\_  
 Дата: \_\_\_\_\_  
 Подпись: \_\_\_\_\_

Технико-экономические показатели по вариантам трассы  
 автомобильной дороги Обход г. Киржач

№ п/п	Показатели	Вариант 1		Вариант 2		Вариант 3		Вариант 4
		км	тыс. руб.	км	тыс. руб.	км	тыс. руб.	
1	Длина трассы	12,5	1200	12,5	1200	12,5	1200	12,5
2	Длина трассы в черте населенного пункта	0	0	0	0	0	0	0
3	Длина трассы вне черты населенного пункта	12,5	1200	12,5	1200	12,5	1200	12,5
4	Длина трассы в границах территории	12,5	1200	12,5	1200	12,5	1200	12,5
5	Длина трассы вне границ территории	0	0	0	0	0	0	0
6	Длина трассы в границах участка	12,5	1200	12,5	1200	12,5	1200	12,5
7	Длина трассы вне границ участка	0	0	0	0	0	0	0
8	Длина трассы в границах территории и участка	12,5	1200	12,5	1200	12,5	1200	12,5
9	Длина трассы вне границ территории и участка	0	0	0	0	0	0	0
10	Длина трассы в границах территории, участка и территории	12,5	1200	12,5	1200	12,5	1200	12,5
11	Длина трассы вне границ территории, участка и территории	0	0	0	0	0	0	0
12	Длина трассы в границах территории, участка, территории и участка	12,5	1200	12,5	1200	12,5	1200	12,5
13	Длина трассы вне границ территории, участка, территории и участка	0	0	0	0	0	0	0
14	Длина трассы в границах территории, участка, территории, участка и территории	12,5	1200	12,5	1200	12,5	1200	12,5
15	Длина трассы вне границ территории, участка, территории, участка и территории	0	0	0	0	0	0	0
16	Длина трассы в границах территории, участка, территории, участка, территории и участка	12,5	1200	12,5	1200	12,5	1200	12,5
17	Длина трассы вне границ территории, участка, территории, участка, территории и участка	0	0	0	0	0	0	0
18	Длина трассы в границах территории, участка, территории, участка, территории, участка и территории	12,5	1200	12,5	1200	12,5	1200	12,5
19	Длина трассы вне границ территории, участка, территории, участка, территории, участка и территории	0	0	0	0	0	0	0
20	Длина трассы в границах территории, участка, территории, участка, территории, участка, территории и участка	12,5	1200	12,5	1200	12,5	1200	12,5
21	Длина трассы вне границ территории, участка, территории, участка, территории, участка, территории и участка	0	0	0	0	0	0	0
22	Длина трассы в границах территории, участка, территории, участка, территории, участка, территории, участка и территории	12,5	1200	12,5	1200	12,5	1200	12,5
23	Длина трассы вне границ территории, участка, территории, участка, территории, участка, территории, участка и территории	0	0	0	0	0	0	0
24	Длина трассы в границах территории, участка, территории, участка, территории, участка, территории, участка, территории и участка	12,5	1200	12,5	1200	12,5	1200	12,5
25	Длина трассы вне границ территории, участка, территории, участка, территории, участка, территории, участка, территории и участка	0	0	0	0	0	0	0

**АДМИНИСТРАЦИЯ ВЛАДИМИРСКОЙ ОБЛАСТИ**

**ПОСТАНОВЛЕНИЕ**  
от 30 декабря 2016 г. N 1208

**О ПРЕДОСТАВЛЕНИИ ГБУ "ВЛАДУПРАДОР" СУБСИДИИ ЗА СЧЕТ СРЕДСТВ  
ОБЛАСТНОГО ДОРОЖНОГО ФОНДА НА ОСУЩЕСТВЛЕНИЕ КАПИТАЛЬНЫХ  
ВЛОЖЕНИЙ В ОБЪЕКТЫ КАПИТАЛЬНОГО СТРОИТЕЛЬСТВА  
ГОСУДАРСТВЕННОЙ СОБСТВЕННОСТИ ВЛАДИМИРСКОЙ ОБЛАСТИ  
НА 2017 ГОД**

В соответствии с постановлением Губернатора области от 17.10.2013 N 1155 "Об утверждении государственной программы "Дорожное хозяйство Владимирской области на 2014 - 2025 годы" и постановлением администрации области от 18.04.2014 N 401 "Об утверждении порядка принятия решения о предоставлении субсидии из областного дорожного фонда на осуществление капитальных вложений в объекты капитального строительства государственной собственности Владимирской области и приобретение объектов недвижимого имущества в государственную собственность Владимирской области" постановляю:

1. Утвердить перечень объектов капитального строительства государственной собственности Владимирской области на 2017 год, на которые ГБУ "Владупрадор" предоставляется субсидия за счет средств областного дорожного фонда на осуществление капитальных вложений, согласно приложению к настоящему постановлению.
2. Контроль за исполнением настоящего постановления возложить на первого заместителя Губернатора области по промышленности и экономической политике.
3. Настоящее постановление вступает в силу со дня его официального опубликования.

Губернатор области  
С.Ю.ОРЛОВА

Приложение  
к постановлению  
администрации  
Владимирской области  
от 30.12.2016 N 1208

**ПЕРЕЧЕНЬ  
ОБЪЕКТОВ КАПИТАЛЬНОГО СТРОИТЕЛЬСТВА ГОСУДАРСТВЕННОЙ  
СОБСТВЕННОСТИ ВЛАДИМИРСКОЙ ОБЛАСТИ НА 2017 ГОД, НА КОТОРЫЕ  
ГБУ "ВЛАДУПРАДОР" ПРЕДОСТАВЛЯЕТСЯ СУБСИДИЯ ЗА СЧЕТ СРЕДСТВ  
ОБЛАСТНОГО ДОРОЖНОГО ФОНДА НА ОСУЩЕСТВЛЕНИЕ  
КАПИТАЛЬНЫХ ВЛОЖЕНИЙ**



Наименование объекта капитального строительства	Направление инвестирования (строительство, реконструкция)	Наименование главного распорядителя	Наименование застройщика (заказчика)	Мощность объекта капитального строительства, подлежащая вводу (кВт/п. м)	Срок ввода в эксплуатацию объекта	Сметная или предполагаемая стоимость объекта капитального строительства (в ценах соответствующих лет), тыс. руб.	Общий (предельный) объем субсидии на 2017 год, предоставляемой на реализацию (в ценах соответствующих лет), тыс. руб.
1	2	3	4	5	6	7	8
<b>Всего</b>							<b>768577,300</b>
<b>в том числе:</b>							
Реконструкция автомобильной дороги Владимир - Муром - Арзамас на участке км 9 - км 19 с обходом д. Бараки во Владимирской области (корректировка)	реконструкция	департамент транспорта и дорожного хозяйства	ГБУ "Владуград"	11,612/84,256	2019 год	2591297,9	576698,748
Реконструкция автомобильной дороги Рождествено - Просеницы - Городищи в Меленковском районе Владимирской области	реконструкция	-/-	-/-	9,322	2018 год	211593	27079,052
Реконструкция мостового перехода через ручей на км 15 + 090 автомобильной дороги Фоминки - Рождествено - Быкасово в Гороховецком районе Владимирской области	реконструкция	-/-	-/-	0,11/23,1	2017 год	.	30642,190
Реконструкция мостового перехода через р. Березка на автомобильной дороге "Торчино	реконструкция	-/-	-/-	0,08/12,5	2017 год		900,0

- Большое Борисово" - Субботино на км 0 + 300 в Суздальском районе Владимирской области							
Реконструкция мостового перехода через р. Большая Дубна на автомобильной дороге Бетонка - Бынино на км 2 + 613 в Киржачском районе Владимирской области	реконстру кция	-/-	-/-	0,07/8,0	2017 год		1100,0
Строительство мостового перехода через р. Оку с обходом г. Муром (II очередь)		-/-	-/-				1000,0
Устройство искусственного освещения в с. Черкутино на автомобильной дороге Колокша - Кольчугино - Александров - Верхние Дворики в Собинском районе Владимирской области	реконстру кция	-/-	-/-	1,319	2017 год		4586,160
Устройство искусственного освещения в д. Павловка на автомобильной дороге Колокша - Кольчугино - Александров - Верхние Дворики в Кольчугинском районе Владимирской области	реконстру кция	-/-	-/-	0,66	2017 год		1650,0
Устройство искусственного освещения в с. Ельцино на автомобильной дороге Колокша - Кольчугино - Александров - Верхние Дворики в Кольчугинском районе Владимирской области	реконстру кция	-/-	-/-	0,404	2017 год		1010,0
Устройство искусственного освещения в д. Сукманиха на	реконстру кция	-/-	-/-	0,893	2017 год		2974,470

автомобильной дороге Колокша - Кольчугино - Александров - Верхние Дворики в Кольчугинском районе Владимирской области							
Устройство искусственного освещения в с. Андреевское на автомобильной дороге Колокша - Кольчугино - Александров - Верхние Дворики в Александровском районе Владимирской области	реконструкция	-/-	-/-	2,167	2017 год		6354,5
Устройство искусственного освещения в д. Стенки на автомобильной дороге Колокша - Кольчугино - Александров - Верхние Дворики в Кольчугинском районе Владимирской области	реконструкция	-/-	-/-	1,19	2017 год		2975,0
Устройство искусственного освещения в д. Легково на автомобильной дороге Колокша - Кольчугино - Александров - Верхние Дворики в Александровском районе Владимирской области	реконструкция	-/-	-/-	0,797	2017 год		2314,8
Устройство искусственного освещения в д. Ивано-Соболево на автомобильной дороге Колокша - Кольчугино - Александров - Верхние Дворики в Александровском районе Владимирской области	реконструкция	-/-	-/-	0,675	2017 год		2002,1
Устройство искусственного освещения в д. Следнево на	реконструкция	-/-	-/-	1,127	2017 год		2882,97

автомобильной дороге Колокша - Кольчугино - Александров - Верхние Дворики в Александровском районе Владимирской области							
Устройство искусственного освещения в д. Брыковы Горы на автомобильной дороге Колокша - Кольчугино - Александров - Верхние Дворики в Александровском районе Владимирской области	реконструкция	-/-	-/-	0,948	2017 год		2539,21
Устройство искусственного освещения в д. Елькино на автомобильной дороге Колокша - Кольчугино - Александров - Верхние Дворики в Александровском районе Владимирской области	реконструкция	-/-	-/-	0,865	2017 год		2162,5
Устройство искусственного освещения в д. Арсамаки на автомобильной дороге Владимир - Гусь-Хрустальный - Тума в Гусь-Хрустальном районе Владимирской области	реконструкция	-/-	-/-	0,85	2017 год		2125,0
Устройство искусственного освещения в д. Бабино на автомобильной дороге Владимир - Гусь-Хрустальный - Тума в Гусь-Хрустальном районе Владимирской области	реконструкция	-/-	-/-	0,508	2017 год		1270,0
Устройство искусственного освещения в п. Великодворский на автомобильной дороге Владимир - Гусь-Хрустальный - Тума в Гусь-Хрустальном	реконструкция	-/-	-/-	0,645	2017 год		2132,5

районе Владимирской области							
Устройство искусственного освещения с. Обращиха на автомобильной дороге Владимир - Юрьев-Польский - Переславль-Залесский в Суздальском районе Владимирской области	реконструкция	-/-	-/-	1,487	2017 год		3717,5
Устройство искусственного освещения с. Кутуково на автомобильной дороге Владимир - Юрьев-Польский - Переславль-Залесский в Суздальском районе Владимирской области	реконструкция	-/-	-/-	0,68	2017 год		1700,0
Устройство искусственного освещения с. Красное на автомобильной дороге Владимир - Юрьев-Польский - Переславль-Залесский в Юрьев-Польском районе Владимирской области	реконструкция	-/-	-/-	1,576	2017 год		4734,34
Устройство искусственного освещения с. Сорогужино на автомобильной дороге Владимир - Юрьев-Польский - Переславль-Залесский в Юрьев-Польском районе Владимирской области	реконструкция	-/-	-/-	1,16	2017 год		2900,0
Устройство искусственного освещения д. Марково на автомобильной дороге Владимир - Юрьев-Польский - Переславль-Залесский в Юрьев-Польском районе Владимирской области	реконструкция	-/-	-/-	0,573	2017 год		1432,5

Устройство искусственного освещения в п. Малыгино на автомобильной дороге Хохлово - Камешково - Ручей в Ковровском районе Владимирской области	реконструкция	-/-	-/-	1,361	2017 год		3561,26
Устройство искусственного освещения в д. Дубки на автомобильной дороге Дубки - Киржач в Киржачском районе Владимирской области	реконструкция	-/-	-/-	0,786	2017 год		1965,0
Устройство искусственного освещения в д. Чулково на автомобильной дороге Муром - "Волга" в Гороховецком районе Владимирской области	реконструкция	-/-	-/-	0,226	2017 год		905,0
Устройство искусственного освещения в п. Красная Горбатка на автомобильных дорогах Малышево - Красная Горбатка и Красная Горбатка - Копнино - Новый Быт - Ильинское в Селивановском районе Владимирской области	реконструкция	-/-	-/-	5,521	2017 год		15602,5
Проектно-изыскательские работы	проектирование	-/-	-/-		2018 - 2019 годы		57660,0
в том числе:							
Строительство автомобильной дороги обход г. Киржача в Киржачском районе Владимирской области	проектирование	-/-	-/-	10	2020		21400,0
Реконструкция автомобильной дороги Покров - ст. Покров -	проектирование	-/-	-/-	1,1	2019		2000,0

Марково на участке км 6 - км 7 в Петушинском районе						
Реконструкция автомобильной дороги "Волга" - Устье" - санаторий "Строитель" на участке км 0 - км 1 в Собинском районе Владимирской области	проектирование	-/-	-/-	0,6/15,0	2018 год	2000,0
Строительство автомобильной дороги Василево - Курбатово в Киржачском районе Владимирской области	проектирование	-/-	-/-	1,8/27,0	2019 год	2000,0
Строительство автомобильной дороги Коржавино - Большое Юрьево - Охеево в Муромском районе Владимирской области	проектирование	-/-	-/-	2,1	2020 год	2900,0
Устройство искусственного освещения в п. Ручей на автомобильной дороге Хохлово - Камешково - Ручей в Ковровском районе Владимирской области	проектирование	-/-	-/-	1,552	2018 год	1000,0
Устройство искусственного освещения в п. Бизимово на автомобильной дороге Хохлово - Камешково - Ручей в Ковровском районе Владимирской области	проектирование	-/-	-/-	0,414	2018 год	450,0
Устройство искусственного освещения в д. Старая на автомобильной дороге Колокша - Кольчугино - Александров - Верхние Дворики в Александровском районе Владимирской области	проектирование	-/-	-/-	0,336	2018 год	400,0

Устройство искусственного освещения в с. Татарово на автомобильной дороге Муром - "Волга" в Гороховецком районе Владимирской области	проектирование	-/-	-/-	0,992	2018 год		950,0
Устройство искусственного освещения в с. Фоминки на автомобильной дороге Муром - "Волга" в Гороховецком районе Владимирской области	проектирование	-/-	-/-	2,082	2018 год		1300,0
Устройство искусственного освещения в с. Дуброво на автомобильной дороге Муром - "Волга" в Гороховецком районе Владимирской области	проектирование	-/-	-/-	0,510	2018 год		650,0
Устройство искусственного освещения в д. Внуково на автомобильной дороге Муром - "Волга" в Гороховецком районе Владимирской области	проектирование	-/-	-/-	0,846	2018 год		900,0
Устройство искусственного освещения в д. Ескино на автомобильной дороге Муром - "Волга" в Гороховецком районе Владимирской области	проектирование	-/-	-/-	0,570	2018 год		680,0
Устройство искусственного освещения в д. Мильна на автомобильной дороге Касимов - Муром - Нижний Новгород в Меленковском районе Владимирской области	проектирование	-/-	-/-	0,668	2018 год		750,0
Устройство искусственного освещения в д. Адино на автомобильной дороге Касимов - Муром - Нижний Новгород в	проектирование	-/-	-/-	1,454	2018 год		1000,0



Меленковском районе Владимирской области							
Устройство искусственного освещения в д. Савково на автомобильной дороге Касимов - Муром - Нижний Новгород в Меленковском районе Владимирской области	проектирование	-/-	-/-	0,871	2018 год		850,0
Устройство искусственного освещения в д. Селино на автомобильной дороге Касимов - Муром - Нижний Новгород в Меленковском районе Владимирской области	проектирование	-/-	-/-	1,671	2018 год		1000,0
Устройство искусственного освещения в д. Кесово на автомобильной дороге Касимов - Муром - Нижний Новгород в Меленковском районе Владимирской области	проектирование	-/-	-/-	0,754	2018 год		800,0
Устройство искусственного освещения в п. Вербовский на автомобильной дороге Касимов - Муром - Нижний Новгород в Муромском районе Владимирской области	проектирование	-/-	-/-	1,533	2018 год		1000,0
Устройство искусственного освещения в д. Новоселово на автомобильной дороге Покров - Новоселово - Киржач в Киржачском районе Владимирской области	проектирование	-/-	-/-	1,160	2018 год		950,0
Устройство искусственного освещения в д. Тельвяково на автомобильной дороге Покров -	проектирование	-/-	-/-	1,124	2018 год		950,0

Новоселово - Киржач в Киржачском районе Владимирской области							
Устройство искусственного освещения в д. Ручей на автомобильной дороге Сенинские Дворики - Ковров - Шуя - Кинешма в Ковровском районе Владимирской области	проектирование	-/-	-/-	1,138	2018 год		950,0
Устройство искусственного освещения в д. Кузнечиха на автомобильной дороге Сенинские Дворики - Ковров - Шуя - Кинешма в Ковровском районе Владимирской области	проектирование	-/-	-/-	0,308	2018 год		400,0
Устройство искусственного освещения в д. Крячково на автомобильной дороге Сенинские Дворики - Ковров - Шуя - Кинешма в Ковровском районе Владимирской области	проектирование	-/-	-/-	0,504	2018 год		680,0
Устройство искусственного освещения в д. Тетерино на автомобильной дороге Сенинские Дворики - Ковров - Шуя - Кинешма в Ковровском районе Владимирской области	проектирование	-/-	-/-	0,196	2018 год		300,0
Устройство искусственного освещения в п. Никологоры на автомобильной дороге Никологоры - Бурково - Октябрьская в Вязниковском районе Владимирской области	проектирование	-/-	-/-	1,771	2018 год		1150,0
Устройство искусственного освещения в п. Воровского на	проектирование	-/-	-/-	2,289	2018 год		1500,0

автомобильной дороге Никулино - Воровского - Мошок в Судогодском районе Владимирской области							
Устройство искусственного освещения в с. Бутылицы на автомобильной дороге Драчево - Бутылицы - Меленки в Меленковском районе Владимирской области	проектирование	-/-	-/-	2,26	2018 год		1500,0
Устройство искусственного освещения в с. Второво на автомобильной дороге "Хохлово - Ручей" - Второво - Мирный - Круглово - Макариха - Коверино в Камешковском районе Владимирской области	проектирование	-/-	-/-	1.169	2018 год		1000,0
Устройство искусственного освещения в п. Мирный на автомобильной дороге "Хохлово - Ручей" - Второво - Мирный - Круглово - Макариха - Коверино в Камешковском районе Владимирской области	проектирование	-/-	-/-	1,801	2018 год		1150,0
Устройство искусственного освещения в д. Макариха на автомобильной дороге "Хохлово - Ручей" - Второво - Мирный - Круглово - Макариха - Коверино в Камешковском районе Владимирской области	проектирование	-/-	-/-	0,881	2018 год		950,0
Устройство искусственного освещения в п. Мирный на автомобильной дороге Мирный - Палашкино - Нестерково в Камешковском районе	проектирование	-/-	-/-	0,506	2018 год		700,0

Владимирской области							
Устройство искусственного освещения в с. Эдемское на автомобильной дороге Дружба - п. им. Горького - Колосово в Камешковском районе Владимирской области	проектирование	-/-	-/-	0,492	2018 год		450,0
Устройство искусственного освещения в п. им. Горького на автомобильной дороге Дружба - п. им. Горького - Колосово в Камешковском районе Владимирской области	проектирование	-/-	-/-	0,682	2018 год		750,0
Устройство искусственного освещения с. Небылое на автомобильной дороге Владимир - Юрьев-Польский - Небылое - Чеково в Юрьев-Польском районе Владимирской области	проектирование	-/-	-/-	2.365	2018 год		1550,0
Устройство искусственного освещения с. Небылое на автомобильной дороге Небылое - Лыково в Юрьев-Польском районе Владимирской области	проектирование	-/-	-/-	0.502	2018 год		700,0

## Выписка из государственного лесного реестра № 15.

### Информация о лесном участке.

Номер государственного учета в лесном реестре - \_\_\_\_\_  
Кадастровый номер (при наличии) 33:02:021121:489  
Условный номер (при наличии) \_\_\_\_\_  
Предыдущий кадастровый (условный) номер 33:02:021121:415

### ЛЕСНОЙ УЧАСТОК

Адрес (местоположение): Владимирская область, Киржачский административный район, МО Горкинское (сельское поселение), ГКУ ВО «Киржачское лесничество», Киржачское участковое лесничество, лесной квартал № 13, часть лесотаксационного выдела 26.

(указывается субъект Российской Федерации, муниципальное образование, лесничество или лесопарк, квартал и (или) выдел)

Наименование (реквизиты) юридического лица, фамилия, имя, отчество физического лица, местонахождение (регистрация) правообладателя:

Собственность Российской Федерации в лице Межрегионального территориального управления Росимущества во Владимирской, Ивановской, Костромской, Ярославской областях 600000, г. Владимир, ул. Большая Московская, д. 29.

Назначение лесного участка (вид (ы) использования): Защитные леса. Леса, выполняющие функции защиты природных и иных объектов. Лесопарковые зоны.

Вид (ы) использования:

Заготовка древесины; Заготовка и сбор не древесных лесных ресурсов; Заготовка пищевых лесных ресурсов и сбор лекарственных растений; Осуществление научно-исследовательской деятельности, образовательной деятельности; Осуществление рекреационной деятельности; Выращивание посадочного материала лесных растений (саженцев, сеянцев); выполнение работ по геологическому изучению недр, разработка месторождений полезных ископаемых; Строительство и эксплуатация водохранилищ и иных искусственных водных объектов, а также гидротехнических сооружений, морских портов, морских

терминалов, речных портов, причалов; реконструкция, эксплуатация линейных объектов; Осуществление религиозной деятельности; Изыскательские работы.

Квартал	Выдела	Площадь, га	Категория участка	Наименование ОЗУ
13	ч. 26	0,0365	Дорога автомобильная	Участки леса вокруг населенных пунктов, садовых товариществ

**Площадь, га:** 0,0365 га

Лесистость Киржачского административного района составляет 57,2 %.

**Документы – основания пользования: -**

(договор аренды лесного участка, постоянное (бессрочное) пользование лесным участком, договор безвозмездного срочного пользования лесным участком, реквизиты договора, срок пользования)

**Особые отметки:**

(сведения об обременениях лесных участков, об ограничении использования лесов)

**1. Ограничения по видам целевого назначения лесов:**

Леса, выполняющие функции защиты природных и иных объектов	В лесах, выполняющих функции защиты природных и иных объектов, запрещается проведение сплошных рубок лесных насаждений, за исключением случаев, предусмотренных частью 4 статьи 17 и ч. 5.1. статьи 21 Лесного кодекса РФ и случаев установления правового режима зон с особыми условиями использования территории, на которых расположены соответствующие леса.  Статья 17 (ч.4) – В защитных лесах сплошные рубки осуществляются только в случае, если выборочные рубки не обеспечивают замену лесных насаждений, утрачивающих свои средообразующие водоохранные, санитарно-гигиенические, оздоровительные и иные полезные функции, на лесные насаждения,
------------------------------------------------------------	-------------------------------------------------------------------------------------------------------------------------------------------------------------------------------------------------------------------------------------------------------------------------------------------------------------------------------------------------------------------------------------------------------------------------------------------------------------------------------------------------------------------------------------------------------------------------------------------------------------------------------------------------------------------

	<p>обеспечивающие сохранение целевого назначения защитных лесов и выполняемых ими полезных функций.</p>
<p>Леса, выполняющие функции защиты природных и иных объектов</p>	<p>Выборочные рубки лесных насаждений проводятся в порядке, установленном уполномоченным федеральным органом исполнительной власти.</p> <p>Статья 21 (ч. 5.1.) - В защитных лесах предусмотренные частью 5 настоящей статьи выборочные рубки и сплошные рубки деревьев, кустарников, лиан допускаются в случаях, если строительство, реконструкция, эксплуатация объектов, не связанных с созданием лесной инфраструктуры, для целей, предусмотренных пунктами 1 - 4 части 1 настоящей статьи, не запрещены или не ограничены в соответствии с законодательством РФ</p>
<p>Лесопарковые зоны</p>	<p>Запрещается:</p> <ul style="list-style-type: none"> <li>- проведение сплошных рубок, за исключением тех случаев, когда выборочные рубки не обеспечивают замену лесных насаждений, утрачивающих свои средообразующие, водоохранные, санитарно-гигиенические, оздоровительные и иные полезные функции, на лесные насаждения, обеспечивающие сохранение целевого назначения защитных лесов и выполняемых ими полезных функций (ч. 4 ст. 17 и ч. 5.1 ст. 21 Лесного кодекса РФ).</li> <li>- использование токсичных химических препаратов для охраны и защиты лесов (п. 10 приказа Минсельхоза России от 06.11.2010 № 543), в том числе</li> </ul>

	<p>в научных целях;</p> <ul style="list-style-type: none"> <li>- осуществление видов деятельности в сфере охотничьего хозяйства;</li> <li>- ведение сельского хозяйства;</li> <li>- создание лесных плантаций;</li> <li>- разработка месторождений полезных ископаемых;</li> <li>- размещение объектов капитального строительства, за исключением гидротехнических сооружений;</li> <li>- создание лесоперерабатывающей инфраструктуры.</li> </ul> <p>В целях охраны лесопарковых зон допускается возведение ограждений на их территориях.</p>
--	------------------------------------------------------------------------------------------------------------------------------------------------------------------------------------------------------------------------------------------------------------------------------------------------------------------------------------------------------------------------------------------------------------------------------------------------------------------------------------------------------------------------------------------------

## 2. Ограничения по видам особо защитных участков лесов:

На особо защитных участках лесов запрещается проведение сплошных рубок, за исключением случаев, предусмотренных ч.4 ст.17 и ч. 5.1 ст. 21 Лесного кодекса РФ. На ОЗУ лесов выполнение работ по геологическому изучению недр, строительству линий электропередач, линий связи, дорог, трубопроводов, других линейных объектов, допускается в случае отсутствия других вариантов возможного размещения указанных объектов.


В особо защитных участках лесов «Участки лесов вокруг населённых пунктов, садовых товариществ» запрещается:

<p>Участки лесов вокруг населённых пунктов, садовых товариществ</p>	<ul style="list-style-type: none"> <li>- запрещается проведение подсочки;</li> <li>- переработка древесины и иных лесных ресурсов;</li> <li>- выращивание лесных плодовых, ягодных, декоративных растений, лекарственных растений;</li> <li>- создание лесных плантаций и их эксплуатация.</li> </ul>
---------------------------------------------------------------------	-------------------------------------------------------------------------------------------------------------------------------------------------------------------------------------------------------------------------------------------------------------------------------------------------------

Должностное лицо органа, осуществляющего ведение государственного лесного реестра Бондарева Т.В.  
(Ф.И.О.)

Дата 04.08.2020г

Подпись



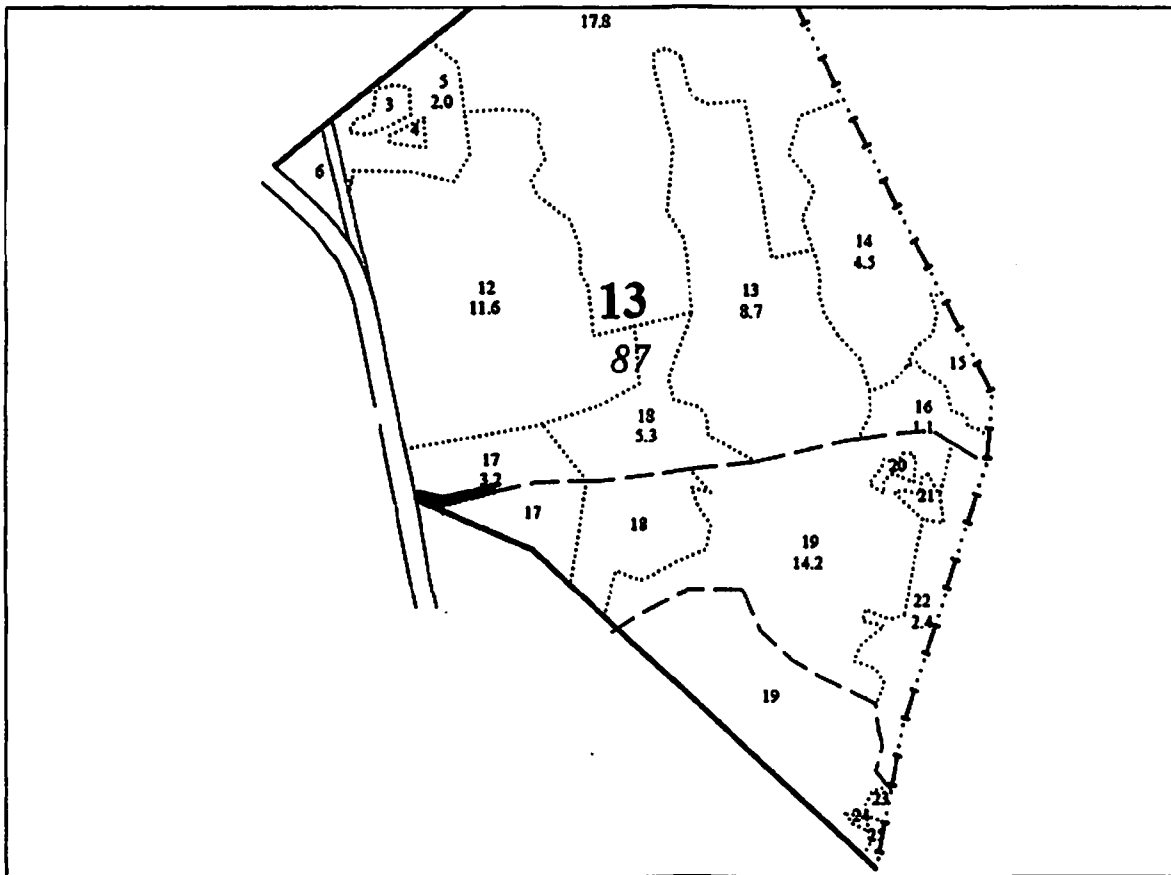


**Карта-схема расположения и границы лесного участка.**  
**Владимирская область, МО Горкинское (сельское поселение)**  
(субъект Российской Федерации, муниципальное образование)

Лесничество (лесопарк): ГКУ ВО «Киржачское лесничество»  
(название)

Участковое лесничество Киржачское  
(название)

Масштаб 1:10000



Условные обозначения:  лесного участка

Должностное лицо органа,  
осуществляющего ведение  
государственного лесного  
реестра Бондарева Т.В.  
(Ф.И.О.)

Дата 04.08.2020



## Выписка из государственного лесного реестра № 16.

### Информация о лесном участке.

Номер государственного учета в лесном реестре - \_\_\_\_\_  
Кадастровый номер (при наличии) 33:02:000000:2027  
Условный номер (при наличии) \_\_\_\_\_ -  
Предыдущий кадастровый (условный) номер 33:02:000000:366

### ЛЕСНОЙ УЧАСТОК

Адрес (местоположение): Владимирская область, Киржачский административный район, МО Горкинское (сельское поселение), ГКУ ВО «Киржачское лесничество», Киржачское участковое лесничество, лесные кварталы № 23, части лесотаксационных выделов 6,9,15,16,20,40,58,59, № 26, часть лесотаксационного выдела 36.

(указывается субъект Российской Федерации, муниципальное образование, лесничество или лесопарк, квартал и (или) выдел)

Наименование (реквизиты) юридического лица, фамилия, имя, отчество физического лица, местонахождение (регистрация) правообладателя:

Собственность Российской Федерации в лице Межрегионального территориального управления Росимущества во Владимирской, Ивановской, Костромской, Ярославской областях 600000, г. Владимир, ул. Большая Московская, д. 29.

Назначение лесного участка (вид (ы) использования): Защитные леса. Леса, выполняющие функции защиты природных и иных объектов. Лесопарковые зоны.

Вид (ы) использования:

Заготовка древесины; Заготовка и сбор не древесных лесных ресурсов; Заготовка пищевых лесных ресурсов и сбор лекарственных растений; Осуществление научно-исследовательской деятельности, образовательной деятельности; Осуществление рекреационной деятельности; Выращивание посадочного материала лесных растений (саженцев, сеянцев); выполнение работ по геологическому изучению недр ; Строительство и эксплуатация водохранилищ и иных искусственных водных объектов, а также гидротехнических сооружений, морских портов, морских терминалов, речных портов, причалов; реконструкция,

эксплуатация линейных объектов; Осуществление религиозной деятельности

Изыскательские работы.

Квартал	Выдела	Площадь, га	Категория участка	Наименование ОЗУ
23	ч. 6	0,02	10Б	Участки леса вокруг населенных пунктов, садовых товариществ
23	ч. 9	0,15	10С	Участки леса вокруг населенных пунктов, садовых товариществ
23	ч. 15	0,01	8С2Е	Участки леса вокруг населенных пунктов, садовых товариществ
23	ч. 16	0,876	6С1ЕЗБ	Участки леса вокруг населенных пунктов, садовых товариществ
23	ч. 20	1,006	8С2Е+С	Участки леса вокруг населенных пунктов, садовых товариществ
23	ч. 40	0,20	8С2Е	Участки леса вокруг населенных пунктов, садовых товариществ
23	ч. 58	0,001	Линия электропередач	Участки леса вокруг населенных пунктов, садовых товариществ
23	ч. 59	0,358	8С2Е+С	Берегозащитные участки леса
26	ч. 36	0,04	7С3С	Участки леса вокруг населенных пунктов, садовых товариществ

Площадь, га: 2,661 га.

Лесистость Киржачского административного района составляет 57,2 %.

**Документы – основания пользования: -**

(договор аренды лесного участка, постоянное (бессрочное) пользование лесным участком, договор безвозмездного срочного пользования лесным участком, реквизиты договора, срок пользования)

**Особые отметки:**

(сведения об обременениях лесных участков, об ограничении использования лесов)

**1. Ограничения по видам целевого назначения лесов:**

Леса, выполняющие функции защиты природных и иных объектов	В лесах, выполняющих функции защиты природных и иных объектов, запрещается проведение сплошных рубок лесных насаждений, за исключением случаев, предусмотренных частью 4 статьи 17 и ч. 5.1. статьи 21 Лесного кодекса РФ и случаев установления правового режима зон с особыми условиями использования территории, на которых расположены
------------------------------------------------------------	--------------------------------------------------------------------------------------------------------------------------------------------------------------------------------------------------------------------------------------------------------------------------------------------------------------------------------------------

	<p>соответствующие леса.</p> <p>Статья 17 (ч.4) – В защитных лесах сплошные рубки осуществляются только в случае, если выборочные рубки не обеспечивают замену лесных насаждений, утрачивающих свои средообразующие водоохранные, санитарно-гигиенические, оздоровительные и иные полезные функции, на лесные насаждения, обеспечивающие сохранение целевого назначения защитных лесов и выполняемых ими полезных функций.</p>
<p>Леса, выполняющие функции защиты природных и иных объектов</p>	<p>Выборочные рубки лесных насаждений проводятся в порядке, установленном уполномоченным федеральным органом исполнительной власти.</p> <p>Статья 21 (ч. 5.1.) - В защитных лесах предусмотренные частью 5 настоящей статьи выборочные рубки и сплошные рубки деревьев, кустарников, лиан допускаются в случаях, если строительство, реконструкция, эксплуатация объектов, не связанных с созданием лесной инфраструктуры, для целей, предусмотренных пунктами 1 - 4 части 1 настоящей статьи, не запрещены или не ограничены в соответствии с законодательством РФ</p>
<p>Лесопарковые зоны</p>	<p>Запрещается:</p> <ul style="list-style-type: none"> <li>- проведение сплошных рубок, за исключением тех случаев, когда выборочные рубки не обеспечивают замену лесных насаждений, утрачивающих свои средообразующие, водоохранные, санитарно-гигиенические, оздоровительные и иные полезные функции, на лесные насаждения, обеспечивающие сохранение целевого назначения защитных лесов и выполняемых ими полезных функций (ч. 4 ст. 17 и ч. 5.1 ст. 21 Лесного кодекса РФ).</li> <li>- использование токсичных химических препаратов</li> </ul>

	<p>для охраны и защиты лесов (п. 10 приказа Минсельхоза России от 06.11.2010 № 543), в том числе в научных целях;</p> <ul style="list-style-type: none"> <li>- осуществление видов деятельности в сфере охотничьего хозяйства;</li> <li>- ведение сельского хозяйства;</li> <li>- создание лесных плантаций;</li> <li>- разработка месторождений полезных ископаемых;</li> <li>- размещение объектов капитального строительства, за исключением гидротехнических сооружений;</li> <li>- создание лесоперерабатывающей инфраструктуры.</li> </ul> <p>В целях охраны лесопарковых зон допускается возведение ограждений на их территориях.</p>
--	----------------------------------------------------------------------------------------------------------------------------------------------------------------------------------------------------------------------------------------------------------------------------------------------------------------------------------------------------------------------------------------------------------------------------------------------------------------------------------------------------------------------------------------------------------------------------------------------------------------------------------------------

## 2. Ограничения по видам особо защитных участков лесов:

На особо защитных участках лесов запрещается проведение сплошных рубок, за исключением случаев, предусмотренных ч.4 ст.17 и ч. 5.1 ст. 21 Лесного кодекса РФ. На ОЗУ лесов выполнение работ по геологическому изучению недр, строительству линий электропередач, линий связи, дорог, трубопроводов, других линейных объектов, допускается в случае отсутствия других вариантов возможного размещения указанных объектов.

В особо защитных участках лесов запрещается:

<p>Участки лесов вокруг населённых пунктов, садовых товариществ</p>	<ul style="list-style-type: none"> <li>- проведение подсочки;</li> <li>- переработка древесины и иных лесных ресурсов;</li> <li>- выращивание лесных плодовых, ягодных, декоративных растений, лекарственных растений;</li> <li>- создание лесных плантаций и их эксплуатация.</li> </ul>
<p>Берегозащитные участки леса</p>	<ul style="list-style-type: none"> <li>- проведение подсочки;</li> <li>- заготовка и сбор недревесных лесных ресурсов;</li> <li>- ведение сельского хозяйства;</li> <li>- переработка древесины и иных лесных ресурсов;</li> <li>- выращивание лесных плодовых, ягодных, декоративных растений, лекарственных растений;</li> <li>- создание лесных плантаций и их эксплуатация.</li> </ul> <p>Кроме того, в соответствии с Водным кодексом РФ (2006 ст. 65) в границах</p>

прибрежных защитных полос, в дополнение к ограничениям, указанным выше, запрещается:

- 1) распашка земель;
- 2) размещение отвалов размываемых грунтов;
- 3) выпас сельскохозяйственных животных и организация для них летний лагерей, ванн.

Должностное лицо органа,  
осуществляющего ведение  
государственного лесного  
реестра Бондарева Т.В.  
(Ф.И.О.)

Дата 11.08.2020



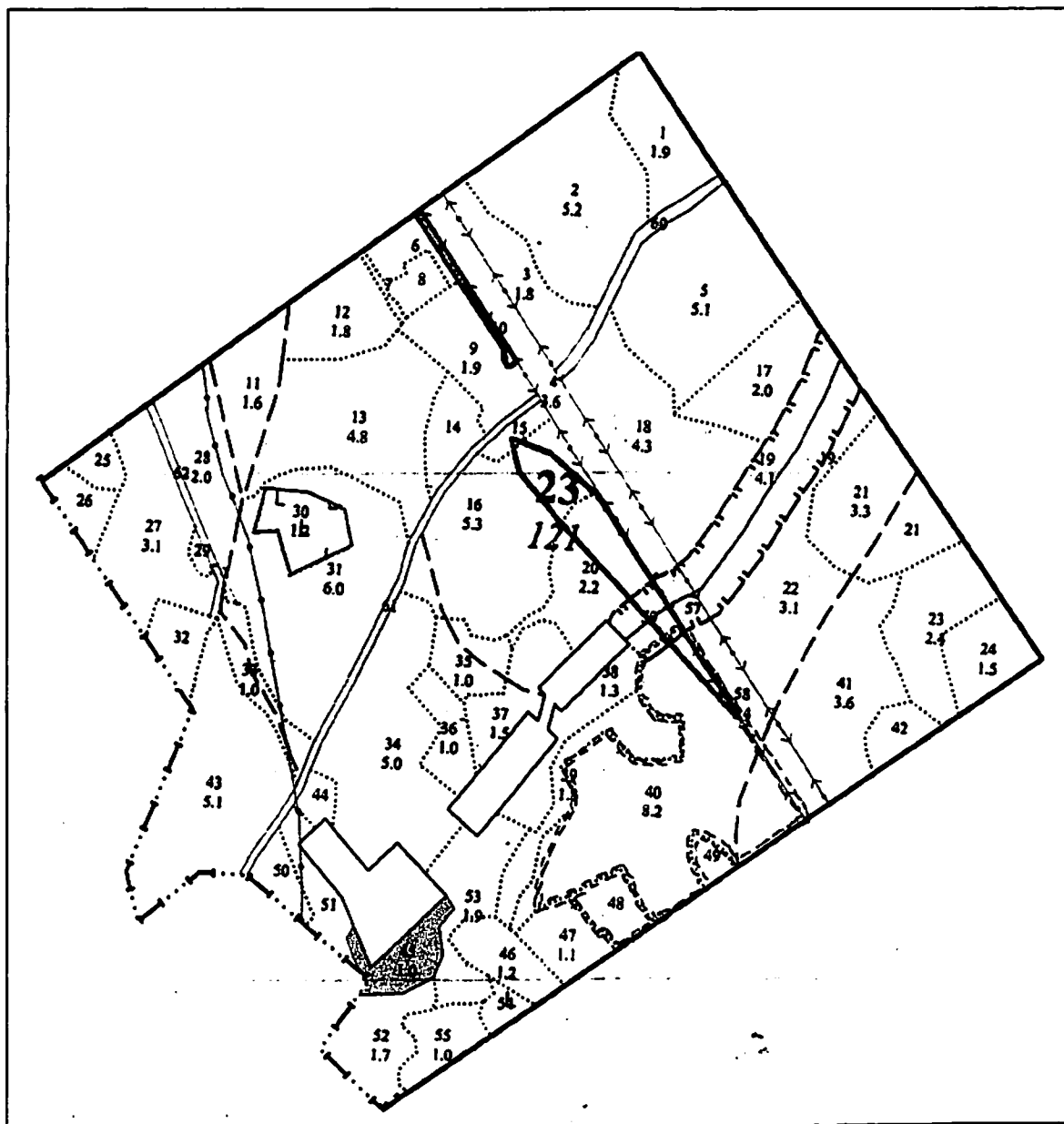
М.П.


**Карта-схема расположения и границы лесного участка.**  
**Владимирская область, МО Горкинское (сельское поселение),**  
**(субъект Российской Федерации, муниципальное образование)**

Лесничество (лесопарк): ГКУ ВО «Киржачское лесничество»  
(название)

Участковое лесничество Киржачское  
(название)

Масштаб 1:10000



Условные обозначения:  граница лесного участка

Должностное лицо органа,  
осуществляющего ведение  
государственного лесного  
реестра Бондарева Т.В.  
(Ф.И.О.)

Дата 11.08.2020г.

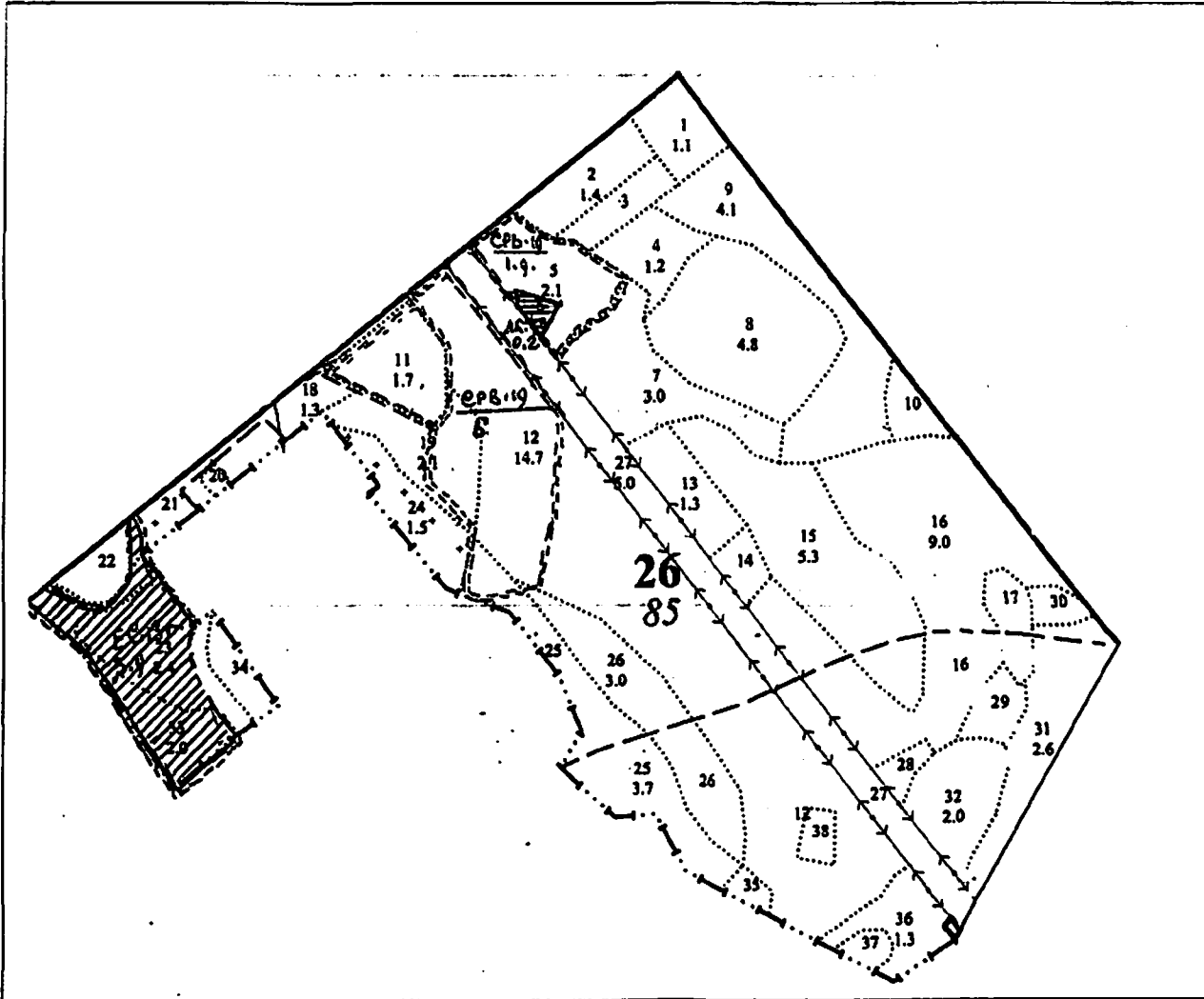



**Карта-схема расположения и границы лесного участка.**  
**Владимирская область, МО Горкинское (сельское поселение),**  
**(субъект Российской Федерации, муниципальное образование)**

Лесничество (лесопарк): ГКУ ВО «Киржачское лесничество»  
(название)

Участковое лесничество Киржачское  
(название)

Масштаб 1:10000



Условные обозначения:  граница лесного участка

Должностное лицо органа,  
осуществляющего ведение  
государственного лесного  
реестра Бондарева Т.В.  
(Ф.И.О.)

Дата 11.08.2020г



  
М.П.



## Выписка из государственного лесного реестра № 17.

### Информация о лесном участке.

Номер государственного учета в лесном реестре - \_\_\_\_\_

Кадастровый номер (при наличии) 33:02:000000:2060

Условный номер (при наличии) \_\_\_\_\_

Предыдущий кадастровый (условный) номер 33:02:000000:366

### ЛЕСНОЙ УЧАСТОК

Адрес (местоположение): Владимирская область, Киржачский административный район, МО Кипревское (сельское поселение), ГКУ ВО «Киржачское лесничество», Киржачское участковое лесничество, лесной квартал № 31, части лесотаксационных выделов 1-4,8-13,18-20.

(указывается субъект Российской Федерации, муниципальное образование, лесничество или лесоварк, квартал и (или) выдел)

Наименование (реквизиты) юридического лица, фамилия, имя, отчество физического лица, местонахождение (регистрация) правообладателя:

Собственность Российской Федерации в лице Межрегионального территориального управления Росимущества во Владимирской, Ивановской, Костромской, Ярославской областях 600000, г. Владимир, ул. Большая Московская, д. 29.

Назначение лесного участка (вид (ы) использования): Защитные леса. Леса, выполняющие функции защиты природных и иных объектов. Лесопарковые зоны.

Вид (ы) использования:

Заготовка древесины; Заготовка и сбор не древесных лесных ресурсов; Заготовка пищевых лесных ресурсов и сбор лекарственных растений; Осуществление научно-исследовательской деятельности, образовательной деятельности; Осуществление рекреационной деятельности; Выращивание посадочного материала лесных растений (саженцев, сеянцев); выполнение работ по геологическому изучению недр ; Строительство и эксплуатация водохранилищ и иных искусственных водных объектов, а также гидротехнических сооружений, морских портов, морских терминалов, речных портов, причалов; реконструкция, эксплуатация линейных объектов; Осуществление религиозной деятельности; Изыскательские работы.

Квартал	Выдела	Площадь, га	Категория участка	Наименование ОЗУ
31	ч. 1	0,05	8С2Е	Участки леса вокруг населенных пунктов, садовых товариществ
31	ч. 2	0,1	Линия электропередач	Участки леса вокруг населенных пунктов, садовых товариществ
31	ч. 3	0,05	6С3Е1Б	Участки леса вокруг населенных пунктов, садовых товариществ
31	ч. 4	0,001	9С1Е	Участки леса вокруг населенных пунктов, садовых товариществ
31	ч. 8	0,06	6Е2С2Б	Участки леса вокруг населенных пунктов, садовых товариществ
31	ч. 9	0,05	Линия электропередач	Участки леса вокруг населенных пунктов, садовых товариществ
31	ч. 10	0,08	Прогалина	Участки леса вокруг населенных пунктов, садовых товариществ
31	ч. 11	0,36	9С1Е	Участки леса вокруг населенных пунктов, садовых товариществ
31	ч. 12	0,1	Несомкнувшиеся лесные культуры 10С	Участки леса вокруг населенных пунктов, садовых товариществ
31	ч. 13	0,02	7Б3Ос	Участки леса вокруг населенных пунктов, садовых товариществ
31	ч. 18	0,4393	Линия электропередач	Участки леса вокруг населенных пунктов, садовых товариществ
31	ч. 19	0,08	10Б	Участки леса вокруг населенных пунктов, садовых товариществ
31	ч. 20	0,01	10С	Участки леса вокруг населенных пунктов, садовых товариществ

Площадь, га: 1,4003 га.

Лесистость Киржачского административного района составляет 57,2 %.

**Документы – основания пользования: -**

(договор аренды лесного участка, постоянное (бессрочное) пользование лесным участком, договор безвозмездного срочного пользования лесным участком, реквизиты договора, срок пользования)

**Особые отметки:**

(сведения об обременениях лесных участков, об ограничении использования лесов)

**1. Ограничения по видам целевого назначения лесов:**

<p>Леса, выполняющие функции защиты природных и иных объектов</p>	<p>В лесах, выполняющих функции защиты природных и иных объектов, запрещается проведение сплошных рубок лесных насаждений, за исключением случаев, предусмотренных частью 4 статьи 17 и ч. 5.1. статьи 21 Лесного кодекса РФ и случаев установления правового режима зон с особыми условиями использования территории, на которых расположены соответствующие леса.</p> <p>Статья 17 (ч.4) – В защитных лесах сплошные рубки осуществляются только в случае, если выборочные рубки не обеспечивают замену лесных насаждений, утрачивающих свои средообразующие водоохранные, санитарно-гигиенические, оздоровительные и иные полезные функции, на лесные насаждения, обеспечивающие сохранение целевого назначения защитных лесов и выполняемых ими полезных функций.</p>
<p>Леса, выполняющие функции защиты природных и иных объектов</p>	<p>Выборочные рубки лесных насаждений проводятся в порядке, установленном уполномоченным федеральным органом исполнительной власти.</p> <p>Статья 21 (ч. 5.1.) - В защитных лесах предусмотренные частью 5 настоящей статьи выборочные рубки и сплошные рубки деревьев, кустарников, лиан допускаются в случаях, если строительство, реконструкция, эксплуатация объектов, не связанных с созданием лесной инфраструктуры, для целей, предусмотренных пунктами 1 - 4 части 1 настоящей статьи, не запрещены или не ограничены в соответствии с законодательством РФ</p>

Лесопарковые зоны	<p><b>Запрещается:</b></p> <ul style="list-style-type: none"> <li>- проведение сплошных рубок, за исключением тех случаев, когда выборочные рубки не обеспечивают замену лесных насаждений, утрачивающих свои средообразующие, водоохранные, санитарно-гигиенические, оздоровительные и иные полезные функции, на лесные насаждения, обеспечивающие сохранение целевого назначения защитных лесов и выполняемых ими полезных функций (ч. 4 ст. 17 и ч. 5.1 ст. 21 Лесного кодекса РФ).</li> <li>- использование токсичных химических препаратов для охраны и защиты лесов (п. 10 приказа Минсельхоза России от 06.11.2010 № 543), в том числе в научных целях;</li> <li>- осуществление видов деятельности в сфере охотничьего хозяйства;</li> <li>- ведение сельского хозяйства;</li> <li>- создание лесных плантаций;</li> <li>- разработка месторождений полезных ископаемых;</li> <li>- размещение объектов капитального строительства, за исключением гидротехнических сооружений;</li> <li>- создание лесоперерабатывающей инфраструктуры.</li> </ul> <p>В целях охраны лесопарковых зон допускается возведение ограждений на их территориях.</p>
-------------------	---------------------------------------------------------------------------------------------------------------------------------------------------------------------------------------------------------------------------------------------------------------------------------------------------------------------------------------------------------------------------------------------------------------------------------------------------------------------------------------------------------------------------------------------------------------------------------------------------------------------------------------------------------------------------------------------------------------------------------------------------------------------------------------------------------------------------------------------------------------------------------------------------------------------------------------------------------------------------------------------------------------------------------------------------------------------------------------------------------------------------------------------------------

## **2. Ограничения по видам особо защитных участков лесов:**

На особо защитных участках лесов запрещается проведение сплошных рубок, за исключением случаев, предусмотренных ч.4 ст.17 и ч. 5.1 ст. 21 Лесного кодекса РФ. На ОЗУ лесов выполнение работ по геологическому изучению недр, строительству линий электропередач, линий связи, дорог, трубопроводов, других линейных объектов, допускается в случае отсутствия других вариантов возможного размещения указанных объектов.


В особо защитных участках лесов запрещается:

Участки лесов вокруг населённых пунктов, садовых товариществ

- проведение подсочки;
- переработка древесины и иных лесных ресурсов;
- выращивание лесных плодовых, ягодных, декоративных растений, лекарственных растений;
- создание лесных плантаций и их эксплуатация.

Должностное лицо органа, осуществляющего ведение государственного лесного реестра Бондарева Т.В.  
(Ф.И.О.)

Дата 14.06.2020

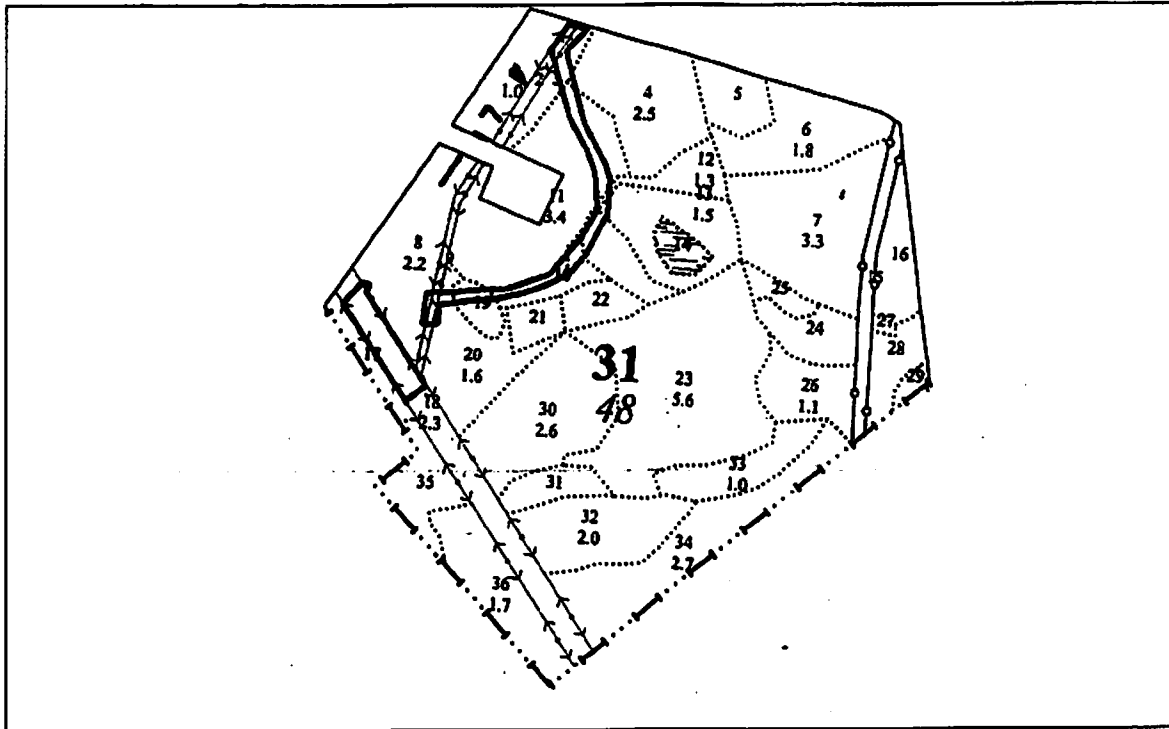



**Карта-схема расположения и границы лесного участка.**  
**Владимирская область, МО Кипревское (сельское поселение),**  
**(субъект Российской Федерации, муниципальное образование)**

Лесничество (лесопарк): ГКУ ВО «Киржачское лесничество»  
(название)

Участковое лесничество Киржачское  
(название)

Масштаб 1:10000



Условные обозначения:  граница лесного участка

Должностное лицо органа,  
осуществляющего ведение  
государственного лесного  
реестра Бондарева Т.В.  
(Ф.И.О.)

Дата 11.08.2011



## Выписка из государственного лесного реестра № 18.

### Информация о лесном участке.

Номер государственного учета в лесном реестре - \_\_\_\_\_

Кадастровый номер (при наличии) 33:02:000000:2047

Условный номер (при наличии) \_\_\_\_\_

Предыдущий кадастровый (условный) номер 33:02:000000:366

### ЛЕСНОЙ УЧАСТОК

Адрес (местоположение): Владимирская область, Киржачский административный район, МО Горкинское (сельское поселение), ГКУ ВО «Киржачское лесничество», Киржачское участковое лесничество, лесные кварталы № 14, часть лесотаксационного выдела 4, № 15, части лесотаксационных выделов 1,4,13, № 23, части лесотаксационных выделов 4,10,22,57,58, № 26, части лесотаксационных выделов 15,16,17,27,29,31,32, № 27, часть лесотаксационного выдела 47, № 81, части лесотаксационных выделов 27,37.

(указывается субъект Российской Федерации, муниципальное образование, лесничество или лесопарк, квартал и (или) выдел)

Наименование (реквизиты) юридического лица, фамилия, имя, отчество физического лица, местонахождение (регистрация) правообладателя:

Собственность Российской Федерации в лице Межрегионального территориального управления Росимущества во Владимирской, Ивановской, Костромской, Ярославской областях 600000, г. Владимир, ул. Большая Московская, д. 29.

Назначение лесного участка (вид (ы) использования): Защитные леса. Леса, выполняющие функции защиты природных и иных объектов. Лесопарковые зоны.

Вид (ы) использования:

Заготовка древесины; Заготовка и сбор не древесных лесных ресурсов; Заготовка пищевых лесных ресурсов и сбор лекарственных растений; Осуществление научно-исследовательской деятельности, образовательной деятельности; Осуществление рекреационной деятельности; Выращивание посадочного материала лесных растений (саженцев, сеянцев); выполнение работ по геологическому изучению недр ; Строительство и эксплуатация водохранилищ и иных искусственных водных объектов, а также гидротехнических сооружений, морских портов, морских терминалов, речных портов, причалов; реконструкция,

эксплуатация линейных объектов; Осуществление религиозной деятельности

Изыскательские работы.

Квартал	Выдела	Площадь, га	Категория участка	Наименование ОЗУ
14	ч. 4	0,0775	Лесные культуры 7С3Б	Участки леса вокруг населенных пунктов, садовых товариществ
15	ч. 1	0,1782	10С	Участки леса вокруг населенных пунктов, садовых товариществ
15	ч. 4	0,0078	8С2Б	Участки леса вокруг населенных пунктов, садовых товариществ
15	ч. 13	0,0155	7С3Е	Участки леса вокруг населенных пунктов, садовых товариществ
23	ч. 4	1,1445	Линия электропередач	Участки леса вокруг населенных пунктов, садовых товариществ
23	ч. 10	0,31	Разрыв противопожарный	Участки леса вокруг населенных пунктов, садовых товариществ
23	ч. 22	0,031	8С2Е	Участки леса вокруг населенных пунктов, садовых товариществ
23	ч. 57	0,186	Линия электропередач	Берегозащитные участки леса
23	ч. 58	0,496	Линия электропередач	Участки леса вокруг населенных пунктов, садовых товариществ
26	ч. 15	0,0775	8С2Е	Участки леса вокруг населенных пунктов, садовых товариществ
26	ч. 16	0,403	9С1Е+Е	Участки леса вокруг населенных пунктов, садовых товариществ
26	ч. 17	0,1395	6Б3С1Е	Участки леса вокруг населенных пунктов, садовых товариществ
26	ч. 27	0,1937	Линия электропередач	Участки леса вокруг населенных пунктов, садовых товариществ
26	ч. 29	0,1318	10С+Е	Участки леса вокруг населенных пунктов, садовых товариществ
26	ч. 31	0,527	8С2Е	Участки леса вокруг населенных пунктов, садовых товариществ
26	ч. 32	0,0775	5С5Б	Участки леса вокруг населенных пунктов, садовых товариществ
27	ч. 47	0,0155	8С2Е	Участки леса вокруг населенных пунктов, садовых товариществ
81	ч. 27	0,0155	8Е2С+С	Участки леса вокруг населенных пунктов, садовых товариществ
81	ч. 37	0,248	4Б4Ос1С1Е	Участки леса вокруг населенных пунктов, садовых товариществ

Площадь, га: 4,2755 га.

Лесистость Киржачского административного района составляет 57,2 %.

Документы – основания пользования: -



## Особые отметки:

(сведения об обременениях лесных участков, об ограничении использования лесов)

### 1. Ограничения по видам целевого назначения лесов:

<p>Леса, выполняющие функции защиты природных и иных объектов</p>	<p>В лесах, выполняющих функции защиты природных и иных объектов, запрещается проведение сплошных рубок лесных насаждений, за исключением случаев, предусмотренных частью 4 статьи 17 и ч. 5.1. статьи 21 Лесного кодекса РФ и случаев установления правового режима зон с особыми условиями использования территории, на которых расположены соответствующие леса.</p> <p>Статья 17 (ч.4) – В защитных лесах сплошные рубки осуществляются только в случае, если выборочные рубки не обеспечивают замену лесных насаждений, утрачивающих свои средообразующие водоохранные, санитарно-гигиенические, оздоровительные и иные полезные функции, на лесные насаждения, обеспечивающие сохранение целевого назначения защитных лесов и выполняемых ими полезных функций.</p>
<p>Леса, выполняющие функции защиты природных и иных объектов</p>	<p>Выборочные рубки лесных насаждений проводятся в порядке, установленном уполномоченным федеральным органом исполнительной власти.</p> <p>Статья 21 (ч. 5.1.) - В защитных лесах предусмотренные частью 5 настоящей статьи выборочные рубки и сплошные рубки деревьев, кустарников, лиан допускаются в случаях, если строительство, реконструкция, эксплуатация объектов, не связанных с созданием лесной инфраструктуры, для целей, предусмотренных пунктами 1 - 4 части 1 настоящей статьи, не запрещены или не ограничены в</p>

	соответствии с законодательством РФ
Лесопарковые зоны	<p><b>Запрещается:</b></p> <ul style="list-style-type: none"> <li>- проведение сплошных рубок, за исключением тех случаев, когда выборочные рубки не обеспечивают замену лесных насаждений, утрачивающих свои средообразующие, водоохранные, санитарно-гигиенические, оздоровительные и иные полезные функции, на лесные насаждения, обеспечивающие сохранение целевого назначения защитных лесов и выполняемых ими полезных функций (ч. 4 ст. 17 и ч. 5.1 ст. 21 Лесного кодекса РФ).</li> <li>- использование токсичных химических препаратов для охраны и защиты лесов (п. 10 приказа Минсельхоза России от 06.11.2010 № 543), в том числе в научных целях;</li> <li>- осуществление видов деятельности в сфере охотничьего хозяйства;</li> <li>- ведение сельского хозяйства;</li> <li>- создание лесных плантаций;</li> <li>- разработка месторождений полезных ископаемых;</li> <li>- размещение объектов капитального строительства, за исключением гидротехнических сооружений;</li> <li>- создание лесоперерабатывающей инфраструктуры.</li> </ul> <p>В целях охраны лесопарковых зон допускается возведение ограждений на их территориях.</p>

## 2. Ограничения по видам особо защитных участков лесов:

На особо защитных участках лесов запрещается проведение сплошных рубок, за исключением случаев, предусмотренных ч.4 ст.17 и ч. 5.1 ст. 21 Лесного кодекса РФ. На ОЗУ лесов выполнение работ по геологическому изучению недр, строительству линий электропередач, линий связи, дорог, трубопроводов, других линейных

ектов, допускается в случае отсутствия других вариантов возможного размещения указанных объектов.

В особо защитных участках лесов запрещается:

Участки лесов вокруг населённых пунктов, садовых товариществ	<ul style="list-style-type: none"><li>- проведение подсочки;</li><li>- переработка древесины и иных лесных ресурсов;</li><li>- выращивание лесных плодовых, ягодных, декоративных растений, лекарственных растений;</li><li>- создание лесных плантаций и их эксплуатация.</li></ul>
Берегозащитные участки леса	<ul style="list-style-type: none"><li>- проведение подсочки;</li><li>- заготовка и сбор недревесных лесных ресурсов;</li><li>- ведение сельского хозяйства;</li><li>- переработка древесины и иных лесных ресурсов;</li><li>- выращивание лесных плодовых, ягодных, декоративных растений, лекарственных растений;</li><li>- создание лесных плантаций и их эксплуатация.</li></ul> <p>Кроме того, в соответствии с Водным кодексом РФ (2006 ст. 65) в границах прибрежных защитных полос, в дополнение к ограничениям, указанным выше, запрещается:</p> <ol style="list-style-type: none"><li>1) распашка земель;</li><li>2) размещение отвалов размываемых грунтов;</li><li>3) выпас сельскохозяйственных животных и организация для них летний лагерей, ванн.</li></ol>

Должностное лицо органа,  
осуществляющего ведение  
государственного лесного  
реестра Бондарева Т.В.  
(Ф.И.О.)

Дата 11.08.2020

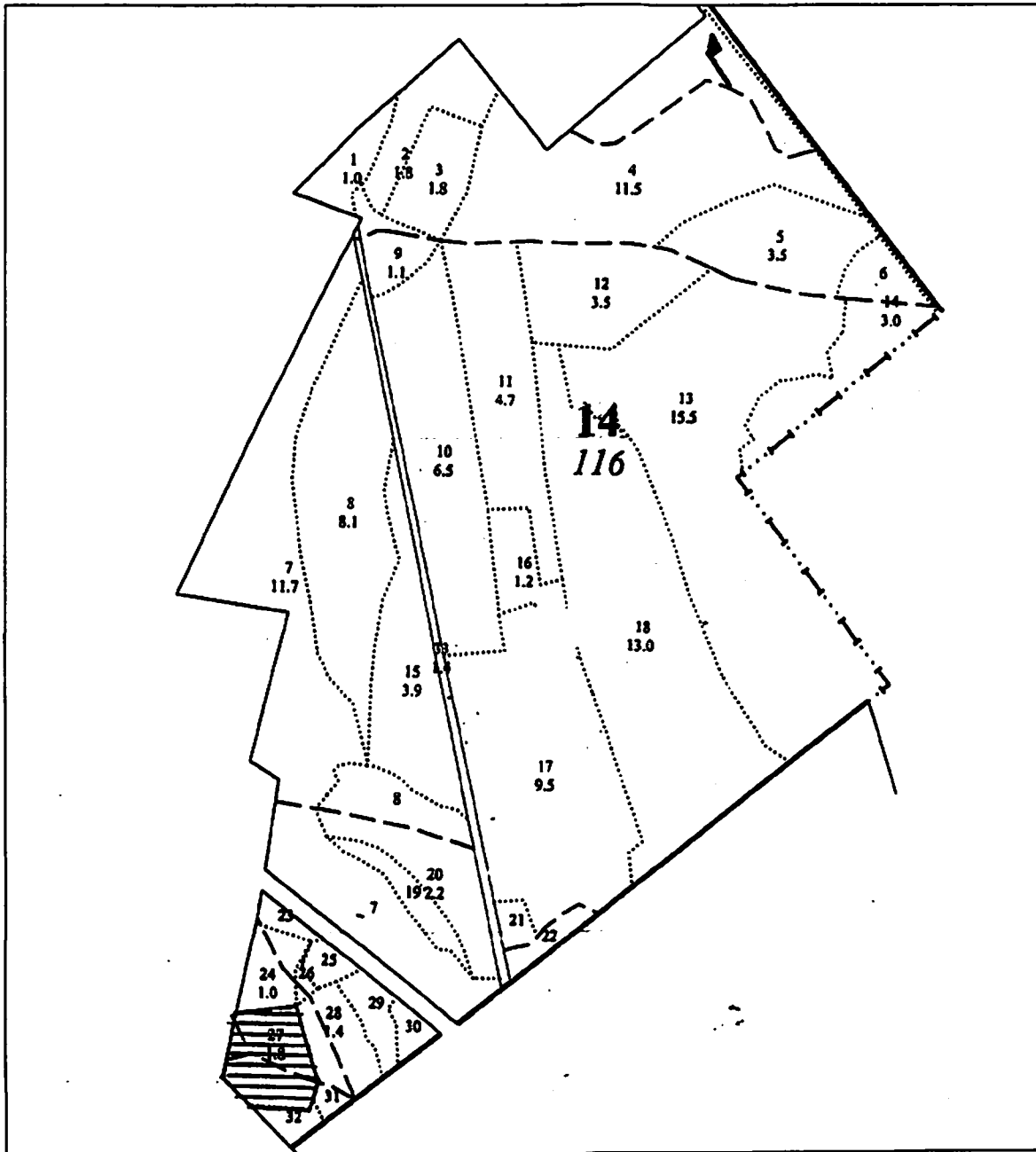



**Карта-схема расположения и границы лесного участка.**  
**Владимирская область, МО Горкинское (сельское поселение),**  
**(субъект Российской Федерации, муниципальное образование)**

Лесничество (лесопарк): ГКУ ВО «Киржачское лесничество»  
(название)

Участковое лесничество Киржачское  
(название)


Масштаб 1:10000



Условные обозначения:  граница лесного участка

Должностное лицо органа,  
осуществляющего ведение  
государственного лесного  
реестра Бондарева Т.В.  
(Ф.И.О.)

Дата 11.08.2020

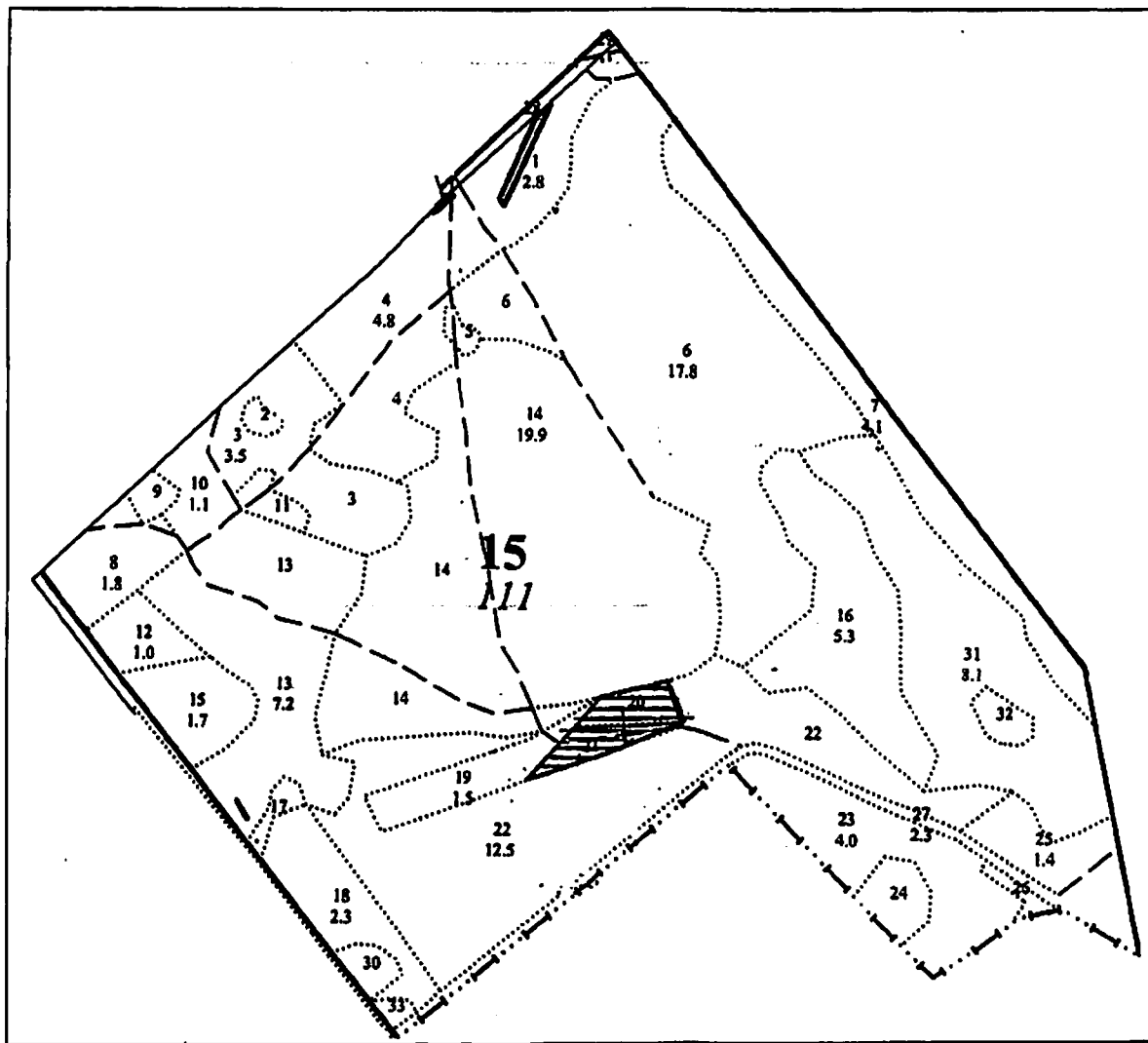



**Карта-схема расположения и границы лесного участка.**  
**Владимирская область, МО Горкинское (сельское поселение).**  
**(субъект Российской Федерации, муниципальное образование)**

Лесничество (лесопарк): ГКУ ВО «Киржачское лесничество»  
(название)

Участковое лесничество Киржачское  
(название)


Масштаб 1:10000



Условные обозначения:  граница лесного участка

Должностное лицо органа,  
осуществляющего ведение  
государственного лесного  
реестра Бондарева Т.В.  
(Ф.И.О.)

Дата 11.08.2020



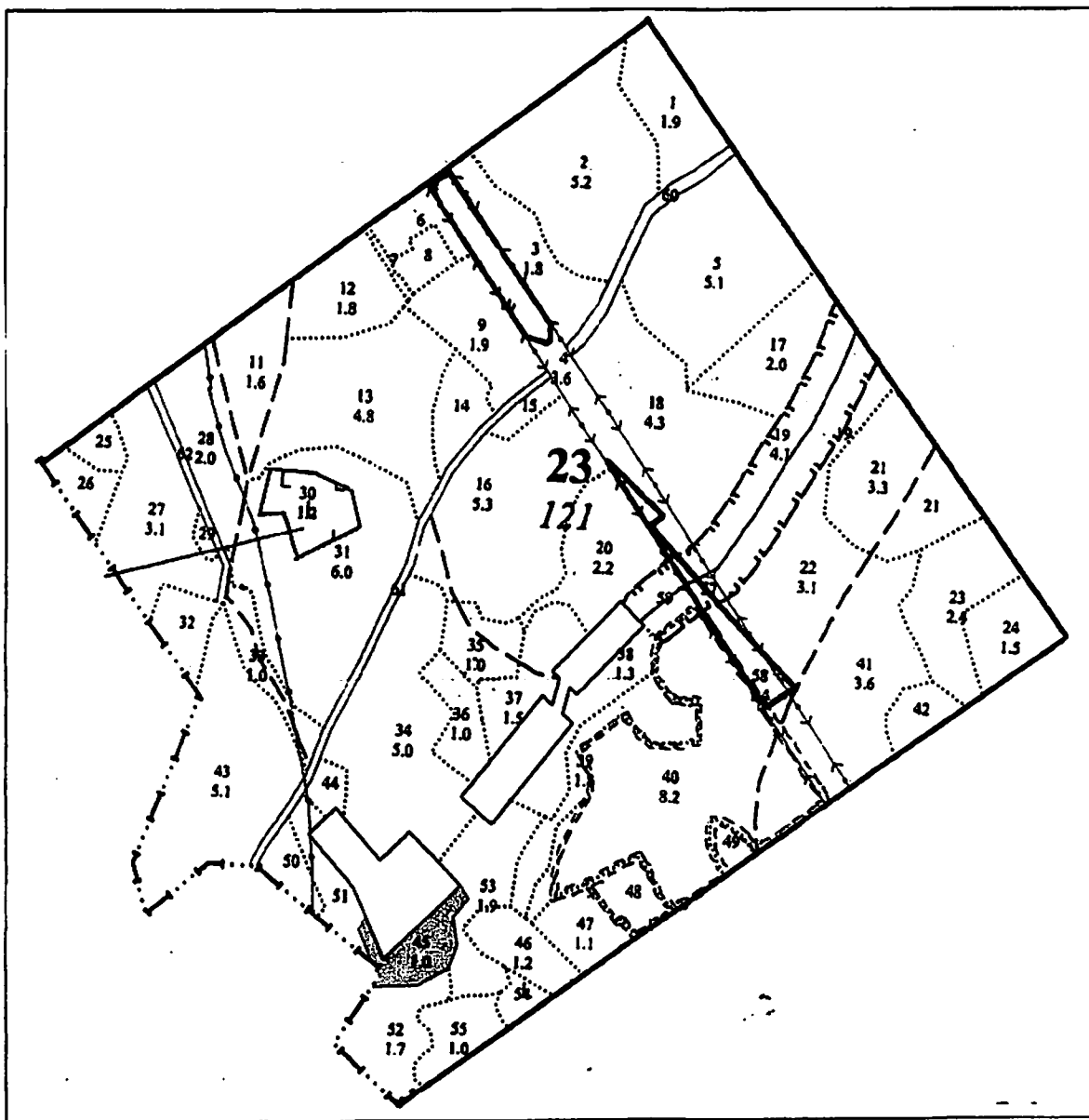
  
М.П.


**Карта-схема расположения и границы лесного участка.**  
**Владимирская область, МО Горкипское (сельское поселение),**  
**(субъект Российской Федерации, муниципальное образование)**

Лесничество (лесопарк): ГКУ ВО «Киржачское лесничество»  
(название)

Участковое лесничество Киржачское  
(название)

Масштаб 1:10000



Условные обозначения:  граница лесного участка

Должностное лицо органа,  
осуществляющего ведение  
государственного лесного  
реестра Бондарева Т.В.  
(Ф.И.О.)

Дата 11.08.2020



  
М.П.

# Карта-схема расположения и границы лесного участка.

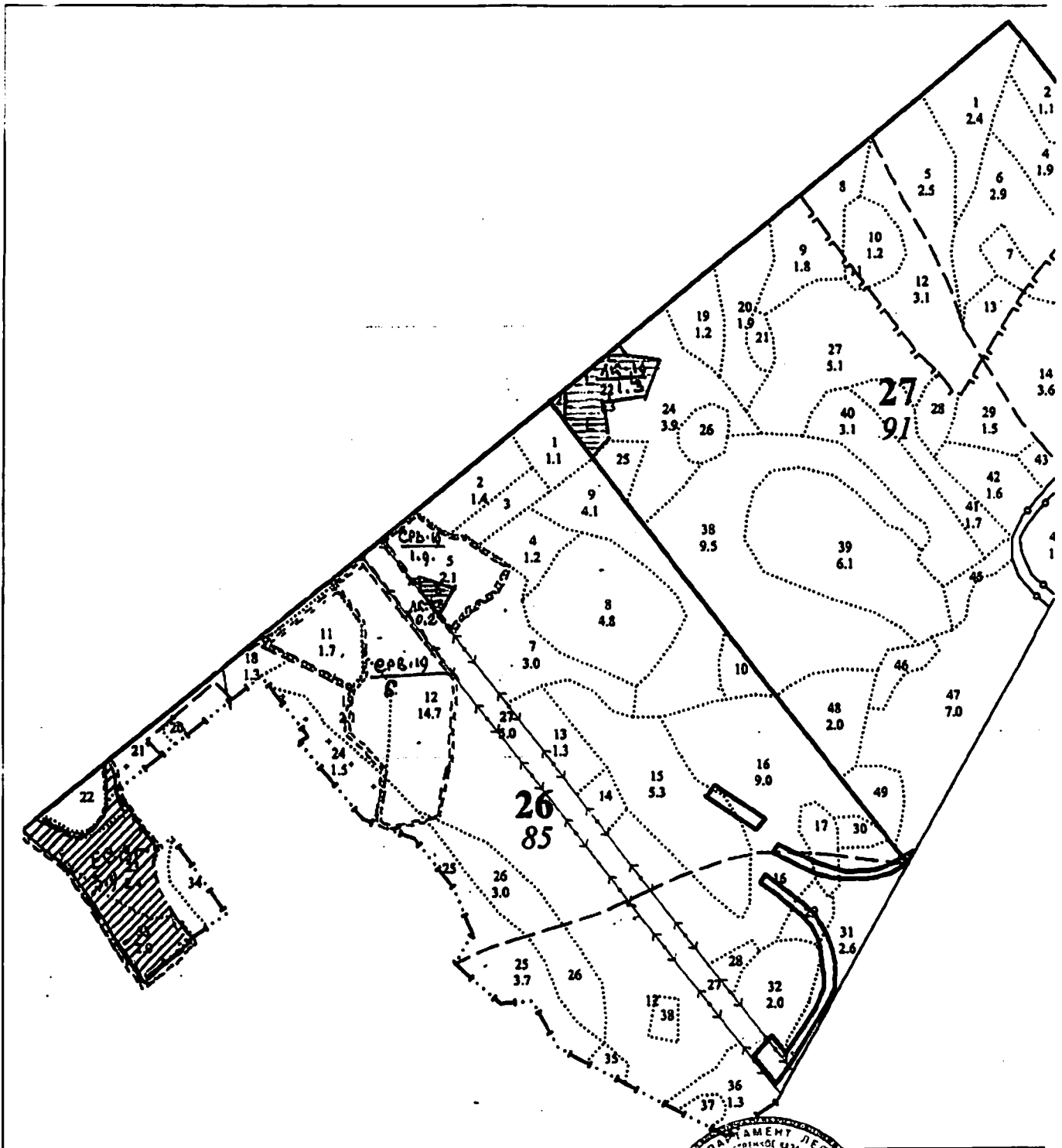
Владимирская область, МО Горкинское (сельское поселение),

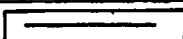
(субъект Российской Федерации, муниципальное образование)

Лесничество (лесопарк): ГКУ ВО «Жиржачское лесничество»(название)

Участковое лесничество Жиржачское

Масштаб 1:10000



Условные обозначения:  граница лесного участка

Должностное лицо органа,  
осуществляющего ведение  
государственного лесного  
реестра Бондарева Т.В.  
(Ф.И.О.)

Дата 11.08.2020



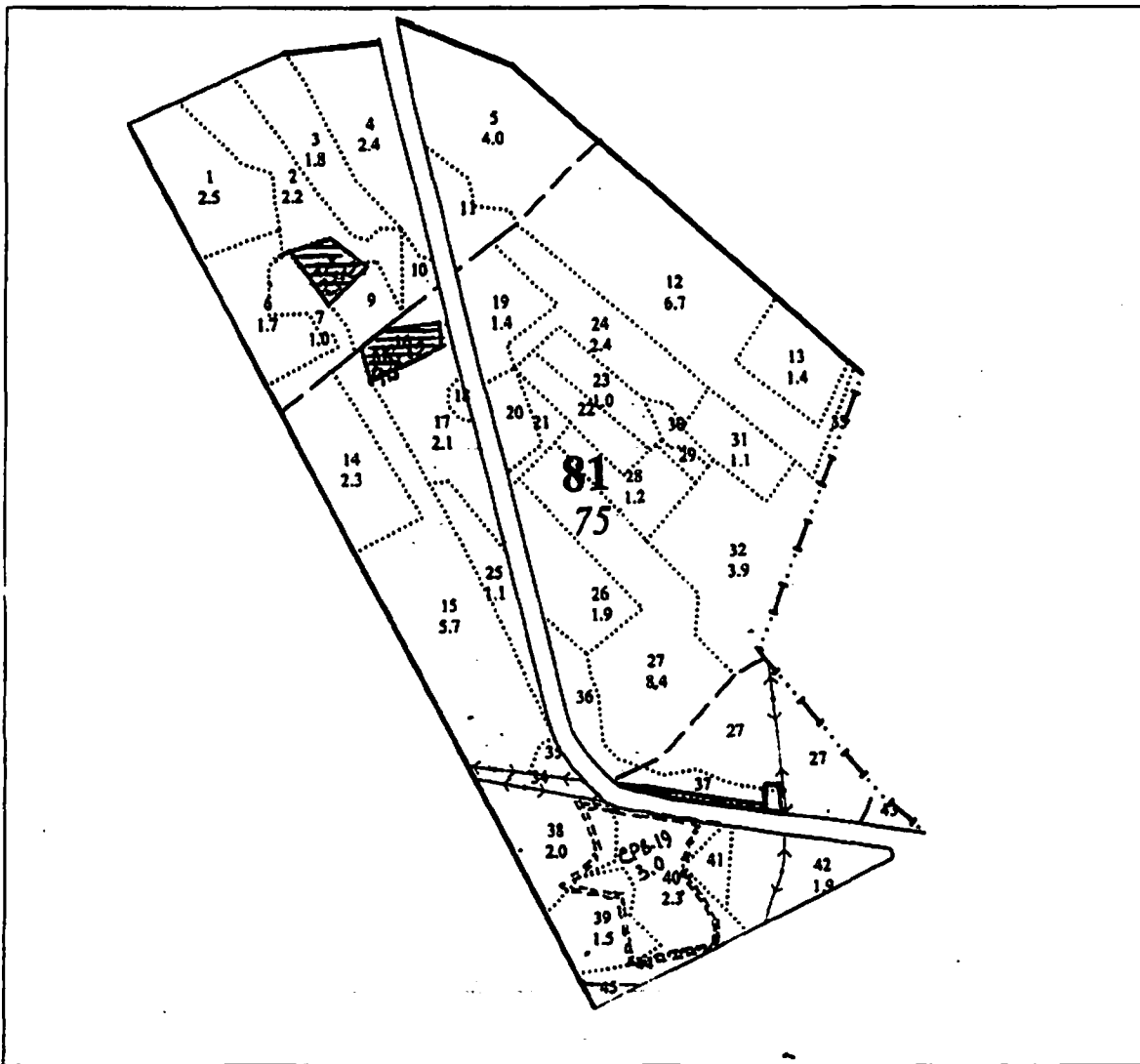
  
М.П.


**Карта-схема расположения и границы лесного участка.**  
**Владимирская область, МО Горкинское (сельское поселение),**  
**(субъект Российской Федерации, муниципальное образование)**

Лесничество (лесопарк): ГКУ ВО «Киржачское лесничество»  
(название)

Участковое лесничество Киржачское  
(название)

Масштаб 1:10000



Условные обозначения:  граница лесного участка

Должностное лицо органа,  
осуществляющего ведение  
государственного лесного  
реестра Бондарева Т.В.  
(Ф.И.О.)

Дата 11.08.2020



  
М.П.



## Выписка из государственного лесного реестра № 19.

### Информация о лесном участке.

Номер государственного учета в лесном реестре - \_\_\_\_\_

Кадастровый номер (при наличии) 33:02:000000:2046

Условный номер (при наличии) \_\_\_\_\_

Предыдущий кадастровый (условный) номер 33:02:000000:366

### ЛЕСНОЙ УЧАСТОК

Адрес (местоположение): Владимирская область, Киржачский административный район, МО Першинское (сельское поселение), ГКУ ВО «Киржачское лесничество», Киржачское участковое лесничество, лесной квартал № 81, части лесотаксационных выделов 42,46.

(указывается субъект Российской Федерации, муниципальное образование, лесничество или лесопарк, квартал и (или) выдел)

Наименование (реквизиты) юридического лица, фамилия, имя, отчество физического лица, местонахождение (регистрация) правообладателя:

Собственность Российской Федерации в лице Межрегионального территориального управления Росимущества во Владимирской, Ивановской, Костромской, Ярославской областях 600000, г. Владимир, ул. Большая Московская, д. 29.

Назначение лесного участка (вид (ы) использования): Защитные леса. Леса, выполняющие функции защиты природных и иных объектов. Лесопарковые зоны.

Вид (ы) использования:

Заготовка древесины; Заготовка и сбор не древесных лесных ресурсов; Заготовка пищевых лесных ресурсов и сбор лекарственных растений; Осуществление научно-исследовательской деятельности, образовательной деятельности; Осуществление рекреационной деятельности; Выращивание посадочного материала лесных растений (саженцев, сеянцев); выполнение работ по геологическому изучению недр ; Строительство и эксплуатация водохранилищ и иных искусственных водных объектов, а также гидротехнических сооружений, морских портов, морских терминалов, речных портов, причалов; реконструкция, эксплуатация линейных объектов; Осуществление религиозной деятельности; Изыскательские работы.

Квартал	Выдела	Площадь, га	Категория участка	Наименование ОЗУ
81	ч. 42	0,1876	Лесные культуры 8С2Б+Ос	Участки леса вокруг населенных пунктов, садовых товариществ
81	ч. 46	0,05	Линия электропередач	Участки леса вокруг населенных пунктов, садовых товариществ

Площадь, га: 0,2376 га.

Лесистость Киржачского административного района составляет 57,2 %.

**Документы – основания пользования: -**

(договор аренды лесного участка, постоянное (бессрочное) пользование лесным участком, договор безвозмездного срочного пользования лесным участком, реквизиты договора, срок пользования)

**Особые отметки:**

(сведения об обременениях лесных участков, об ограничении использования лесов)

**1. Ограничения по видам целевого назначения лесов:**

<p>Леса, выполняющие функции защиты природных и иных объектов</p>	<p>В лесах, выполняющих функции защиты природных и иных объектов, запрещается проведение сплошных рубок лесных насаждений, за исключением случаев, предусмотренных частью 4 статьи 17 и ч. 5.1. статьи 21 Лесного кодекса РФ и случаев установления правового режима зон с особыми условиями использования территории, на которых расположены соответствующие леса.</p> <p>Статья 17 (ч.4) – В защитных лесах сплошные рубки осуществляются только в случае, если выборочные рубки не обеспечивают замену лесных насаждений, утрачивающих свои средообразующие водоохранные, санитарно-гигиенические, оздоровительные и иные полезные функции, на лесные насаждения, обеспечивающие сохранение целевого назначения защитных лесов и выполняемых ими полезных функций.</p>
-------------------------------------------------------------------	---------------------------------------------------------------------------------------------------------------------------------------------------------------------------------------------------------------------------------------------------------------------------------------------------------------------------------------------------------------------------------------------------------------------------------------------------------------------------------------------------------------------------------------------------------------------------------------------------------------------------------------------------------------------------------------------------------------------------------------------------------------------------

<p>Леса, выполняющие функции защиты природных и иных объектов</p>	<p>Выборочные рубки лесных насаждений проводятся в порядке, установленном уполномоченным федеральным органом исполнительной власти.</p> <p>Статья 21 (ч. 5.1.) - В защитных лесах предусмотренные частью 5 настоящей статьи выборочные рубки и сплошные рубки деревьев, кустарников, лиан допускаются в случаях, если строительство, реконструкция, эксплуатация объектов, не связанных с созданием лесной инфраструктуры, для целей, предусмотренных пунктами 1 - 4 части 1 настоящей статьи, не запрещены или не ограничены в соответствии с законодательством РФ</p>
<p>Лесопарковые зоны</p>	<p>Запрещается:</p> <ul style="list-style-type: none"> <li>- проведение сплошных рубок, за исключением тех случаев, когда выборочные рубки не обеспечивают замену лесных насаждений, утрачивающих свои средообразующие, водоохранные, санитарно-гигиенические, оздоровительные и иные полезные функции, на лесные насаждения, обеспечивающие сохранение целевого назначения защитных лесов и выполняемых ими полезных функций (ч. 4 ст. 17 и ч. 5.1 ст. 21 Лесного кодекса РФ).</li> <li>- использование токсичных химических препаратов для охраны и защиты лесов (п. 10 приказа Минсельхоза России от 06.11.2010 № 543), в том числе в научных целях;</li> <li>- осуществление видов деятельности в сфере охотничьего хозяйства;</li> <li>- ведение сельского хозяйства;</li> <li>- создание лесных плантаций;</li> <li>- разработка месторождений полезных ископаемых;</li> <li>- размещение объектов капитального строительства, за исключением гидротехнических сооружений;</li> </ul>

	<p>- создание лесоперерабатывающей инфраструктуры.</p> <p>В целях охраны лесопарковых зон допускается возведение ограждений на их территориях.</p>
--	----------------------------------------------------------------------------------------------------------------------------------------------------

## 2. Ограничения по видам особо защитных участков лесов:


На особо защитных участках лесов запрещается проведение сплошных рубок, за исключением случаев, предусмотренных ч.4 ст.17 и ч. 5.1 ст. 21 Лесного кодекса РФ. На ОЗУ лесов выполнение работ по геологическому изучению недр, строительству линий электропередач, линий связи, дорог, трубопроводов, других линейных объектов, допускается в случае отсутствия других вариантов возможного размещения указанных объектов.

В особо защитных участках лесов «Участки лесов вокруг населённых пунктов, садовых товариществ» запрещается:

<p>Участки лесов вокруг населённых пунктов, садовых товариществ</p>	<ul style="list-style-type: none"> <li>- запрещается проведение подсочки;</li> <li>- переработка древесины и иных лесных ресурсов;</li> <li>- выращивание лесных плодовых, ягодных, декоративных растений, лекарственных растений;</li> <li>- создание лесных плантаций и их эксплуатация.</li> </ul>
---------------------------------------------------------------------	-------------------------------------------------------------------------------------------------------------------------------------------------------------------------------------------------------------------------------------------------------------------------------------------------------

Должностное лицо органа, осуществляющего ведение государственного лесного реестра Бондарева Т.В.  
(Ф.И.О.)

Дата 11.08.2020



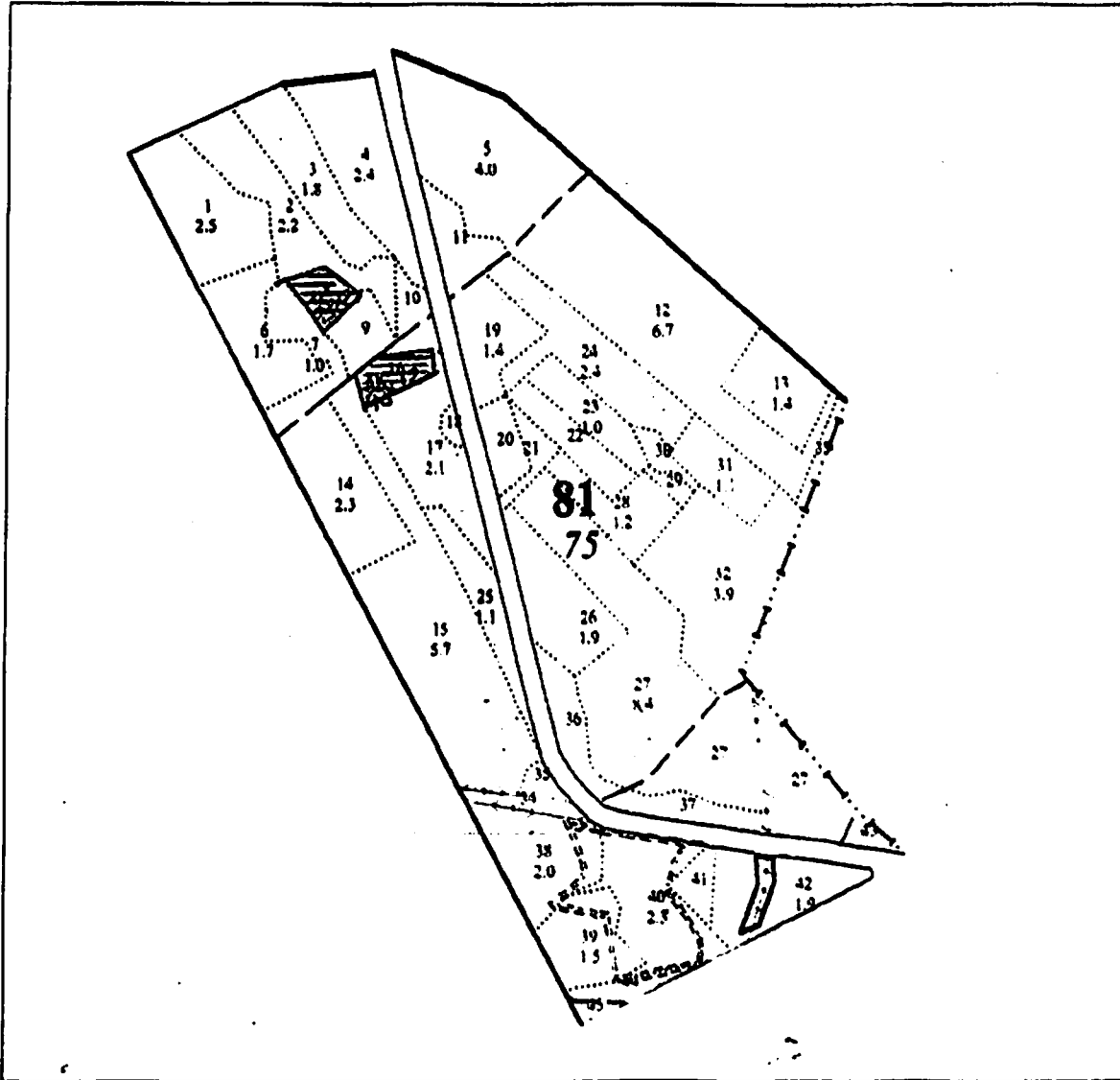
*[Handwritten signature]*


**Карта-схема расположения и границы лесного участка.**  
**Владимирская область, МО Першинское (сельское поселение)**  
**(субъект Российской Федерации, муниципальное образование)**

Лесничество (лесопарк): ГКУ ВО «Киржачское лесничество»  
(название)

Участковое лесничество Киржачское  
(название)


Масштаб 1:10000



Условные обозначения:  лесного участка

Должностное лицо органа,  
осуществляющего ведение  
государственного лесного  
реестра Бондарева Т.В.  
(Ф.И.О.)

Дата 11.08.2020



П.

## Выписка из государственного лесного реестра № 20.

### Информация о лесном участке.

Номер государственного учета в лесном реестре - \_\_\_\_\_  
Кадастровый номер (при наличии) 33:02:000000:1995  
Условный номер (при наличии) \_\_\_\_\_  
Предыдущий кадастровый (условный) номер 33:02:000000:366

### ЛЕСНОЙ УЧАСТОК

Адрес (местоположение): Владимирская область, Киржачский административный район, МО Горкинское (сельское поселение), ГКУ ВО «Киржачское лесничество», Киржачское участковое лесничество, лесной квартал № 10, части лесотаксационных выделов 20,25-31,33.

(указывается субъект Российской Федерации, муниципальное образование, лесничество или лесопарк, квартал и (или) выдел)

Наименование (реквизиты) юридического лица, фамилия, имя, отчество физического лица, местонахождение (регистрация) правообладателя:

Собственность Российской Федерации в лице Межрегионального территориального управления Росимущества во Владимирской, Ивановской, Костромской, Ярославской областях 600000, г. Владимир, ул. Большая Московская, д. 29.

Назначение лесного участка (вид (ы) использования): Защитные леса. Леса, выполняющие функции защиты природных и иных объектов. Защитные полосы лесов, расположенные вдоль железнодорожных путей общего пользования, федеральных автомобильных дорог общего пользования, автомобильных дорог общего пользования, находящихся в собственности субъектов Российской Федерации.

Вид (ы) использования:

Заготовка древесины; Заготовка и сбор не древесных лесных ресурсов; Заготовка пищевых лесных ресурсов и сбор лекарственных растений; Осуществление видов деятельности в сфере охотничьего хозяйства; Ведение сельского хозяйства; Осуществление научно-исследовательской деятельности, образовательной деятельности; Осуществление рекреационной деятельности;

Выращивание посадочного материала лесных растений (саженцев, семян);  
выполнение работ по геологическому изучению недр ; Разработка месторождений  
полезных ископаемых; Строительство и эксплуатация водохранилищ и иных  
искусственных водных объектов, а также гидротехнических сооружений, морских  
портов, морских терминалов, речных портов, причалов; Строительство,  
реконструкция, эксплуатация линейных объектов; Осуществление религиозной  
деятельности; Изыскательские работы.

Квартал	Выдела	Площадь, га	Категория участка	Наименование ОЗУ
10	ч. 20	0,6834	10С	Участки леса вокруг населенных пунктов, садовых товариществ
10	ч. 25	0,3201	Единичные деревья 10С+Е	Участки леса вокруг населенных пунктов, садовых товариществ
10	ч. 26	0,5733	Несомкнувшиеся лесные культуры 10С	Участки леса вокруг населенных пунктов, садовых товариществ
10	ч. 27	1,4351	Лесные культуры 9С1Б	Участки леса вокруг населенных пунктов, садовых товариществ
10	ч. 28	0,2519	10С	Участки леса вокруг населенных пунктов, садовых товариществ
10	ч. 29	0,1476	Несомкнувшиеся лесные культуры 10С	Участки леса вокруг населенных пунктов, садовых товариществ
10	ч. 30	0,0176	6С4Б	Участки леса вокруг населенных пунктов, садовых товариществ
10	ч. 31	0,3722	Лесные культуры 6С4Б+С	Участки леса вокруг населенных пунктов, садовых товариществ
10	ч. 33	0,1727	10С	Участки леса вокруг населенных пунктов, садовых товариществ

Площадь, га: 3,9739 га.

Лесистость Киржачского административного района составляет 57,2 %.

**Документы – основания пользования; -**

(договор аренды лесного участка, постоянное (бессрочное) пользование лесным участком, договор безвозмездного срочного пользования лесным участком, реквизиты договора, срок пользования)

**Особые отметки:**

(сведения об обременениях лесных участков, об ограничении использования лесов)

**1. Ограничения по видам целевого назначения лесов:**

<p>Леса, выполняющие функции защиты природных и иных объектов</p>	<p>В лесах, выполняющих функции защиты природных и иных объектов, запрещается проведение сплошных рубок лесных насаждений, за исключением случаев, предусмотренных частью 4 статьи 17 и ч. 5.1. статьи 21 Лесного кодекса РФ и случаев установления правового режима зон с особыми условиями использования территории, на которых расположены соответствующие леса.</p> <p>Статья 17 (ч.4) – В защитных лесах сплошные рубки осуществляются только в случае, если выборочные рубки не обеспечивают замену лесных насаждений, утрачивающих свои средообразующие водоохранные, санитарно-гигиенические, оздоровительные и иные полезные функции, на лесные насаждения, обеспечивающие сохранение целевого назначения защитных лесов и выполняемых ими полезных функций.</p>
<p>Леса, выполняющие функции защиты природных и иных объектов</p>	<p>Выборочные рубки лесных насаждений проводятся в порядке, установленном уполномоченным федеральным органом исполнительной власти.</p> <p>Статья 21 (ч. 5.1.) - В защитных лесах предусмотренные частью 5 настоящей статьи выборочные рубки и сплошные рубки деревьев, кустарников, лиан допускаются в случаях, если строительство, реконструкция, эксплуатация объектов, не связанных с созданием лесной инфраструктуры, для целей, предусмотренных пунктами 1 - 4 части 1 настоящей статьи, не запрещены или не ограничены в соответствии с законодательством РФ</p>



<p>Защитные полосы лесов, расположенные вдоль железнодорожных путей общего пользования, федеральных автомобильных дорог общего пользования, автомобильных дорог общего пользования, находящихся в собственности субъектов Российской Федерации</p>	<p>Запрещается:</p> <ul style="list-style-type: none"> <li>- использования лесов для переработки древесины и иных лесных ресурсов, создание лесоперерабатывающей инфраструктуры;</li> <li>- создание лесных плантаций и их эксплуатация;</li> <li>- выращивание лесных плодовых, ягодных, декоративных растений, лекарственных растений.</li> <li>- проведение подсочки;</li> <li>- сбор лесной подстилки;</li> </ul>
----------------------------------------------------------------------------------------------------------------------------------------------------------------------------------------------------------------------------------------------------	-----------------------------------------------------------------------------------------------------------------------------------------------------------------------------------------------------------------------------------------------------------------------------------------------------------------------------------------------------------------------------------------------------------------------

## 2. Ограничения по видам особо защитных участков лесов:

На особо защитных участках лесов запрещается проведение сплошных рубок, за исключением случаев, предусмотренных ч.4 ст.17 и ч. 5.1 ст. 21 Лесного кодекса РФ. На ОЗУ лесов выполнение работ по геологическому изучению недр, строительству линий электропередач, линий связи, дорог, трубопроводов, других линейных объектов, допускается в случае отсутствия других вариантов возможного размещения указанных объектов.

В особо защитных участках лесов «Участки лесов вокруг населённых пунктов, садовых товариществ» запрещается:

<p>Участки лесов вокруг населённых пунктов, садовых товариществ</p>	<ul style="list-style-type: none"> <li>- запрещается проведение подсочки;</li> <li>- переработка древесины и иных лесных ресурсов;</li> <li>- выращивание лесных плодовых, ягодных, декоративных растений, лекарственных растений;</li> <li>- создание лесных плантаций и их эксплуатация.</li> </ul>
---------------------------------------------------------------------	-------------------------------------------------------------------------------------------------------------------------------------------------------------------------------------------------------------------------------------------------------------------------------------------------------

Должностное лицо органа, осуществляющего ведение государственного лесного реестра Бондарева Т.В.  
(Ф.И.О.)

Дата 14.08.2020.



**Карта-схема расположения и границы лесного участка.**

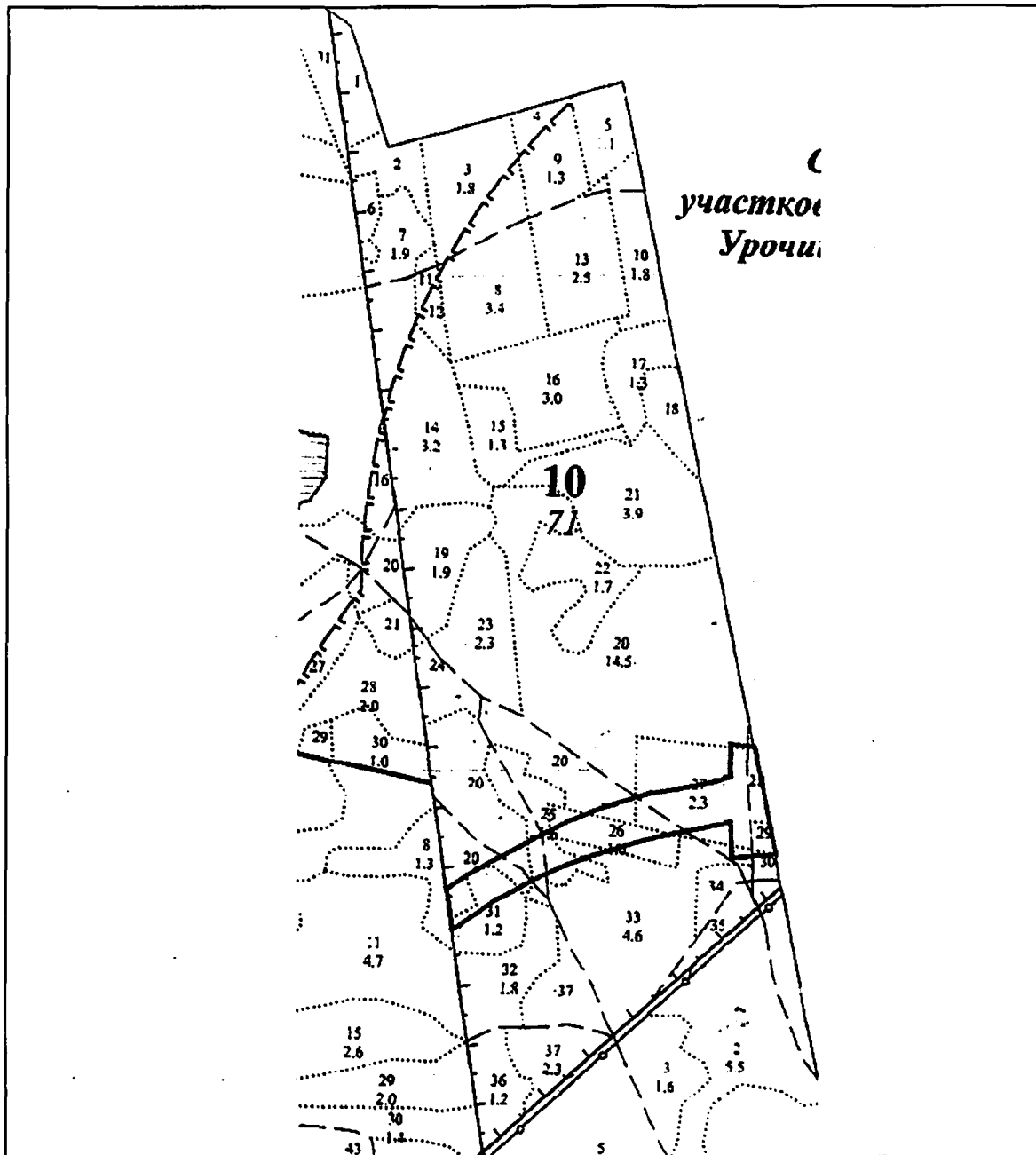
**Владимирская область, МО Горкинское (сельское поселение)**


(субъект Российской Федерации, муниципальное образование)

Лесничество (лесопарк): ГКУ ВО «Киржачское лесничество»  
(название)

Участковое лесничество Киржачское  
(название)


Масштаб 1:10000



Условные обозначения:  граница лесного участка

Должностное лицо органа,  
осуществляющего ведение  
государственного лесного  
реестра Бондарева Т.В.  
(Ф.И.О.)

Дата 14.08.2020



**Выписка из государственного лесного реестра № 29.**

**Информация о лесном участке.**

Номер государственного учета в лесном реестре - \_\_\_\_\_  
Кадастровый номер (при наличии) 33:02:000000:1994  
Условный номер (при наличии) \_\_\_\_\_  
Предыдущий кадастровый (условный) номер 33:02:000000:366

**ЛЕСНОЙ УЧАСТОК**

Адрес (местоположение): Владимирская область, Киржачский административный район, МО Кипревское с/п, ГКУ ВО «Киржачское лесничество», Киржачское участковое лесничество, лесной кварталы № 31, части лесотаксационных выделов 1-3,8-12,18-20,38. (указывается субъект Российской Федерации, муниципальное образование, лесничество или лесопарк, квартал и (или) выдел)

Наименование (реквизиты) юридического лица, фамилия, имя, отчество физического лица, местонахождение (регистрация) правообладателя:

Собственность Российской Федерации в лице Межрегионального территориального управления Росимущества во Владимирской, Ивановской, Костромской, Ярославской областях 600000, г. Владимир, ул. Большая Московская, д. 29.

Назначение лесного участка (вид (ы) использования): Защитные леса. Леса, выполняющие функции защиты природных и иных объектов. Лесопарковые зоны.

Вид (ы) использования:

Заготовка древесины; Заготовка и сбор не древесных лесных ресурсов; Заготовка пищевых лесных ресурсов и сбор лекарственных растений; Осуществление научно-исследовательской деятельности, образовательной деятельности; Осуществление рекреационной деятельности; Выращивание посадочного материала лесных растений (саженцев, сеянцев); выполнение работ по геологическому изучению недр ; Строительство и эксплуатация водохранилищ и иных искусственных водных объектов, а также гидротехнических сооружений, морских портов, морских терминалов, речных портов, причалов; реконструкция,

эксплуатация линейных объектов; Осуществление религиозной деятельности

Изыскательские работы.

Квартал	Выдела	Площадь, га	Категория участка	Наименование ОЗУ
31	ч. 1	0,6255	8С2Е	Участки леса вокруг населенных пунктов, садовых товариществ
31	ч.2	0,0928	Линия электропередач	Участки леса вокруг населенных пунктов, садовых товариществ
31	ч.3	0,1321	6С3Е1Б	Участки леса вокруг населенных пунктов, садовых товариществ
31	ч.8	1,4275	6Е2С2Б	Участки леса вокруг населенных пунктов, садовых товариществ
31	ч.9	0,1019	Линия электропередач	Участки леса вокруг населенных пунктов, садовых товариществ
31	ч.10	0,0542	Прогалина	Участки леса вокруг населенных пунктов, садовых товариществ
31	ч.11	1,8973	9С1Е	Участки леса вокруг населенных пунктов, садовых товариществ
31	ч.12	0,0409	Культуры несомкнувшиеся 10С	Участки леса вокруг населенных пунктов, садовых товариществ
31	ч.18	0,0734	Линия электропередач	Участки леса вокруг населенных пунктов, садовых товариществ
31	ч.19	0,0857	10Б	Участки леса вокруг населенных пунктов, садовых товариществ
31	ч.20	0,0717	10С	Участки леса вокруг населенных пунктов, садовых товариществ
31	ч.38	0,096	Граница	Участки леса вокруг населенных пунктов, садовых товариществ

**Площадь, га: 4,699 га.**

**Лесистость Киржачского административного района составляет 57,2 %.**

**Документы – основания пользования: -**

**(договор аренды лесного участка, постоянное (бессрочное) пользование лесным участком, договор безвозмездного срочного пользования лесным участком, реквизиты договора, срок пользования)**

**Особые отметки:**

**(сведения об обременениях лесных участков, об ограничении использования лесов)**

**1. Ограничения по видам целевого назначения лесов:**

леса, выполняющие функции

защиты природных и иных объектов, запрещается проведение сплошных рубок лесных насаждений, за исключением случаев, предусмотренных частью 4 статьи 17 и ч. 5.1. статьи 21 Лесного кодекса РФ и случаев установления правового режима зон с особыми условиями использования территории, на которых расположены соответствующие леса.

Статья 17 (ч.4) – В защитных лесах сплошные рубки осуществляются только в случае, если выборочные рубки не обеспечивают замену лесных насаждений, утрачивающих свои средообразующие водоохранные, санитарно-гигиенические, оздоровительные и иные полезные функции, на лесные насаждения, обеспечивающие сохранение целевого назначения защитных лесов и выполняемых ими полезных функций.

Леса, выполняющие функции защиты природных и иных объектов

Выборочные рубки лесных насаждений проводятся в порядке, установленном уполномоченным федеральным органом исполнительной власти.

Статья 21 (ч. 5.1.) - В защитных лесах предусмотренные частью 5 настоящей статьи выборочные рубки и сплошные рубки деревьев, кустарников, лиан допускаются в случаях, если строительство, реконструкция, эксплуатация объектов, не связанных с созданием лесной инфраструктуры, для целей, предусмотренных пунктами 1 - 4 части 1 настоящей статьи, не запрещены или не ограничены в соответствии с законодательством РФ

Лесопарковые зоны	<p><b>Запрещается:</b></p> <ul style="list-style-type: none"> <li>- проведение сплошных рубок, за исключением тех случаев, когда выборочные рубки не обеспечивают замену лесных насаждений, утрачивающих свои средообразующие, водоохранные, санитарно-гигиенические, оздоровительные и иные полезные функции, на лесные насаждения, обеспечивающие сохранение целевого назначения защитных лесов и выполняемых ими полезных функций (ч. 4 ст. 17 и ч. 5.1 ст. 21 Лесного кодекса РФ).</li> <li>- использование токсичных химических препаратов для охраны и защиты лесов (п. 10 приказа Минсельхоза России от 06.11.2010 № 543), в том числе в научных целях;</li> <li>- осуществление видов деятельности в сфере охотничьего хозяйства;</li> <li>- ведение сельского хозяйства;</li> <li>- создание лесных плантаций;</li> <li>- разработка месторождений полезных ископаемых;</li> <li>- размещение объектов капитального строительства, за исключением гидротехнических сооружений;</li> <li>- создание лесоперерабатывающей инфраструктуры.</li> </ul> <p><b>В целях охраны лесопарковых зон допускается возведение ограждений на их территориях.</b></p>
-------------------	----------------------------------------------------------------------------------------------------------------------------------------------------------------------------------------------------------------------------------------------------------------------------------------------------------------------------------------------------------------------------------------------------------------------------------------------------------------------------------------------------------------------------------------------------------------------------------------------------------------------------------------------------------------------------------------------------------------------------------------------------------------------------------------------------------------------------------------------------------------------------------------------------------------------------------------------------------------------------------------------------------------------------------------------------------------------------------------------------------------------------------------------------------------

## 2. Ограничения по видам особо защитных участков лесов:

На особо защитных участках лесов запрещается проведение сплошных рубок, за исключением случаев, предусмотренных ч.4 ст.17 и ч. 5.1 ст. 21 Лесного кодекса РФ. На ОЗУ лесов выполнение работ по геологическому изучению недр, строительству линий электропередач, линий связи, дорог, трубопроводов, других линейных объектов, допускается в случае отсутствия других вариантов возможного размещения указанных объектов.

В особо защитных участках лесов «Участки лесов вокруг населённых пунктов, садовых товариществ» запрещается:

Участки лесов вокруг населённых пунктов, садовых товариществ	<ul style="list-style-type: none"> <li>- запрещается проведение подсочки;</li> <li>- переработка древесины и иных лесных ресурсов;</li> <li>- выращивание лесных плодовых, ягодных, декоративных растений, лекарственных растений;</li> <li>- создание лесных плантаций и их эксплуатация.</li> </ul>
--------------------------------------------------------------	-------------------------------------------------------------------------------------------------------------------------------------------------------------------------------------------------------------------------------------------------------------------------------------------------------

Должностное лицо органа, осуществляющего ведение государственного лесного реестра Бондарева Т.В.  
(Ф.И.О.)

Дата 25.09.2022

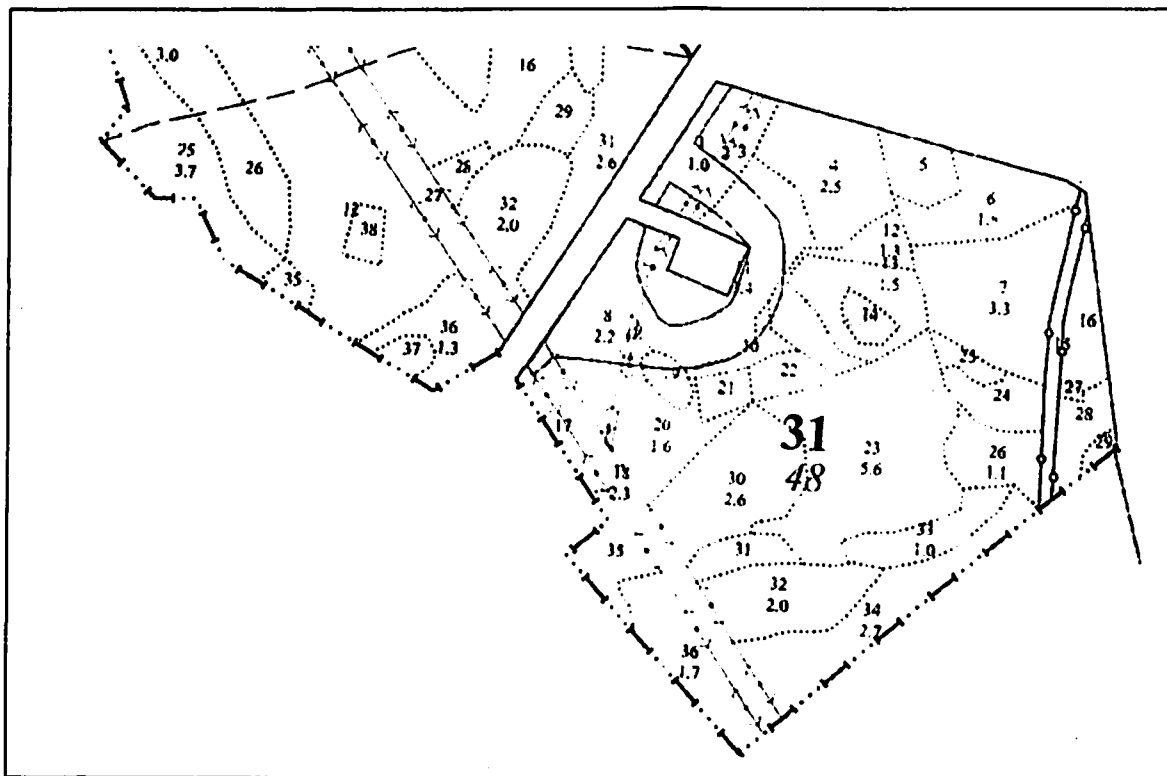



**Карта-схема расположения и границы лесного участка.**  
**Владимирская область, МО Кипревское сельское поселение**  
(субъект Российской Федерации, муниципальное образование)

Лесничество (лесопарк): ГКУ ВО «Киржачское лесничество»  
(название)

Участковое лесничество Киржачское  
(название)

Масштаб 1:10000



Условные обозначения:  граница лесного участка

Должностное лицо органа,  
осуществляющего ведение  
государственного лесного  
реестра Бондарева Т.В.  
(Ф.И.О.)

Дата

25.09.2020

Подпись



## Выписка из государственного лесного реестра № 28.

### Информация о лесном участке.

Номер государственного учета в лесном реестре - \_\_\_\_\_  
Кадастровый номер (при наличии) 33:02:000000:1993  
Условный номер (при наличии) \_\_\_\_\_  
Предыдущий кадастровый (условный) номер 33:02:000000:366

### ЛЕСНОЙ УЧАСТОК

Адрес (местоположение): Владимирская область, Киржачский административный район, МО Горкинское с/п, ГКУ ВО «Киржачское лесничество», Киржачское участковое лесничество, лесные кварталы № 21, части лесотаксационных выделов 17,21,27-32,34,37-40; №23, части лесотаксационных выделов 7-9,12-16,61; №26, часть лесотаксационного выдела 36. (указывается субъект Российской Федерации, муниципальное образование, лесничество или лесопарк, квартал и (или) выдел)

Наименование (реквизиты) юридического лица, фамилия, имя, отчество физического лица, местонахождение (регистрация) правообладателя:

Собственность Российской Федерации в лице Межрегионального территориального управления Росимущества во Владимирской, Ивановской, Костромской, Ярославской областях 600000, г. Владимир, ул. Большая Московская, д. 29.

Назначение лесного участка (вид (ы) использования): Защитные леса. Леса, выполняющие функции защиты природных и иных объектов. Лесопарковые зоны.

Вид (ы) использования:

Заготовка древесины; Заготовка и сбор не древесных лесных ресурсов; Заготовка пищевых лесных ресурсов и сбор лекарственных растений; Осуществление научно-исследовательской деятельности, образовательной деятельности; Осуществление рекреационной деятельности; Выращивание посадочного материала лесных растений (саженцев, сеянцев); выполнение работ по геологическому изучению недр ; Строительство и эксплуатация водохранилищ и иных искусственных водных объектов, а также гидротехнических сооружений,



морских портов, морских терминалов, речных портов, причалов; реконструкция, эксплуатация линейных объектов; Осуществление религиозной деятельности;

Изыскательские работы.

Квартал	Выдела	Площадь, га	Категория участка	Наименование ОЗУ
21	ч. 17	0,0197	10С+Е	Участки леса вокруг населенных пунктов, садовых товариществ
21	ч.21	0,7287	7С3Е	Участки леса вокруг населенных пунктов, садовых товариществ
21	ч.27	0,2056	10Б	Участки леса вокруг населенных пунктов, садовых товариществ
21	ч.28	0,7803	7С2Е1С	Участки леса вокруг населенных пунктов, садовых товариществ
21	ч.29	0,3308	5Б10с3С1Е	Участки леса вокруг населенных пунктов, садовых товариществ
21	ч.30	0,6506	7С3Е	Участки леса вокруг населенных пунктов, садовых товариществ
21	ч.31	0,6086	7С3Е+Е	Участки леса вокруг населенных пунктов, садовых товариществ
21	ч.32	1,4647	7С2Е1Б	Участки леса вокруг населенных пунктов, садовых товариществ
21	ч.34	0,5015	7С3Е	Участки леса вокруг населенных пунктов, садовых товариществ
21	ч.37	0,385	6С4Б	Участки леса вокруг населенных пунктов, садовых товариществ
21	ч.38	0,1946	Дорога автомобильная	Участки леса вокруг населенных пунктов, садовых товариществ
21	ч.39	0,006	Линия связи	Участки леса вокруг населенных пунктов, садовых товариществ
21	ч.40	0,036	Дорога автомобильная	Участки леса вокруг населенных пунктов, садовых товариществ
23	ч.7	0,0754	Разрыв противопожарный	Участки леса вокруг населенных пунктов, садовых товариществ
23	ч.8	0,0953	Культуры лесные 10С	Участки леса вокруг населенных пунктов, садовых товариществ
23	ч.9	1,3847	10С	Участки леса вокруг населенных пунктов, садовых товариществ
23	ч.12	0,6477	6Е3Б10с	Участки леса вокруг населенных пунктов, садовых товариществ
23	ч.13	0,0395	6Е4Б	Участки леса вокруг населенных пунктов, садовых товариществ
23	ч.14	0,0369	6Е4Б	Участки леса вокруг населенных пунктов, садовых товариществ
23	ч.15	0,2397	8С2Е	Участки леса вокруг населенных пунктов, садовых товариществ
23	ч.16	0,2377	6С1Е3Б	Участки леса вокруг населенных пунктов, садовых товариществ
23	ч.61	0,1368	Дорога автомобильная	Участки леса вокруг населенных пунктов, садовых товариществ
26	ч.36	0,2456	7С3С	Участки леса вокруг населенных пунктов, садовых товариществ

Площадь, га: 9,0514 га.

Лесистость Киржачского административного района составляет 57,2 %.

**Документы – основания пользования: -**

(договор аренды лесного участка, постоянное (бессрочное) пользование лесным участком, договор безвозмездного срочного пользования лесным участком, реквизиты договора, срок пользования)

**Особые отметки:**

(сведения об обременениях лесных участков, об ограничении использования лесов)

**1. Ограничения по видам целевого назначения лесов:**

Леса, выполняющие функции защиты природных и иных объектов	В лесах, выполняющих функции защиты природных и иных объектов, запрещается проведение сплошных рубок лесных насаждений, за исключением случаев, предусмотренных частью 4 статьи 17 и ч. 5.1. статьи 21 Лесного кодекса РФ и случаев установления правового режима зон с особыми условиями использования территории, на которых расположены соответствующие леса.  Статья 17 (ч.4) – В защитных лесах сплошные рубки осуществляются только в случае, если выборочные рубки не обеспечивают замену лесных насаждений, утрачивающих свои средообразующие водоохранные, санитарно-гигиенические, оздоровительные и иные полезные функции, на лесные насаждения, обеспечивающие сохранение целевого назначения защитных лесов и выполняемых ими полезных функций.
Леса, выполняющие функции защиты природных и иных объектов	Выборочные рубки лесных насаждений проводятся в порядке, установленном уполномоченным федеральным органом исполнительной власти.  Статья 21 (ч. 5.1.) - В защитных лесах предусмотренные частью 5 настоящей статьи выборочные рубки и сплошные рубки деревьев,

	<p>кустарников, лиан допускаются в случаях, если строительство, реконструкция, эксплуатация объектов не связанных с созданием лесной инфраструктуры, для целей, предусмотренных пунктами 1 - 4 части 1 настоящей статьи, не запрещены или не ограничены в соответствии с законодательством РФ</p>
<p>Лесопарковые зоны</p>	<p>Запрещается:</p> <ul style="list-style-type: none"> <li>- проведение сплошных рубок, за исключением тех случаев, когда выборочные рубки не обеспечивают замену лесных насаждений, утрачивающих свои средообразующие, водоохранные, санитарно-гигиенические, оздоровительные и иные полезные функции, на лесные насаждения, обеспечивающие сохранение целевого назначения защитных лесов и выполняемых ими полезных функций (ч. 4 ст. 17 и ч. 5.1 ст. 21 Лесного кодекса РФ).</li> <li>- использование токсичных химических препаратов для охраны и защиты лесов (п. 10 приказа Минсельхоза России от 06.11.2010 № 543), в том числе в научных целях;</li> <li>- осуществление видов деятельности в сфере охотничьего хозяйства;</li> <li>- ведение сельского хозяйства;</li> <li>- создание лесных плантаций;</li> <li>- разработка месторождений полезных ископаемых;</li> <li>- размещение объектов капитального строительства, за исключением гидротехнических сооружений;</li> <li>- создание лесоперерабатывающей инфраструктуры.</li> </ul> <p>В целях охраны лесопарковых зон допускается возведение ограждений на их территориях.</p>

## 2. Ограничения по видам особо защитных участков лесов:

На особо защитных участках лесов запрещается проведение сплошных рубок, за исключением случаев, предусмотренных ч.4 ст.17 и ч. 5.1 ст. 21 Лесного кодекса РФ. На ОЗУ лесов выполнение работ по геологическому изучению недр, строительству линий электропередач, линий связи, дорог, трубопроводов, других линейных объектов, допускается в случае отсутствия других вариантов возможного размещения указанных объектов.

В особо защитных участках лесов «Участки лесов вокруг населённых пунктов, садовых товариществ» запрещается:

Участки лесов вокруг населённых пунктов, садовых товариществ

- запрещается проведение подсочки;
- переработка древесины и иных лесных ресурсов;
- выращивание лесных плодовых, ягодных, декоративных растений, лекарственных растений;
- создание лесных плантаций и их эксплуатация.


Должностное лицо органа,  
осуществляющего ведение  
государственного лесного  
реестра Бондарева Т.В.  
(Ф.И.О.)

Дата

25.09.2020

Подпись

  
М.П.

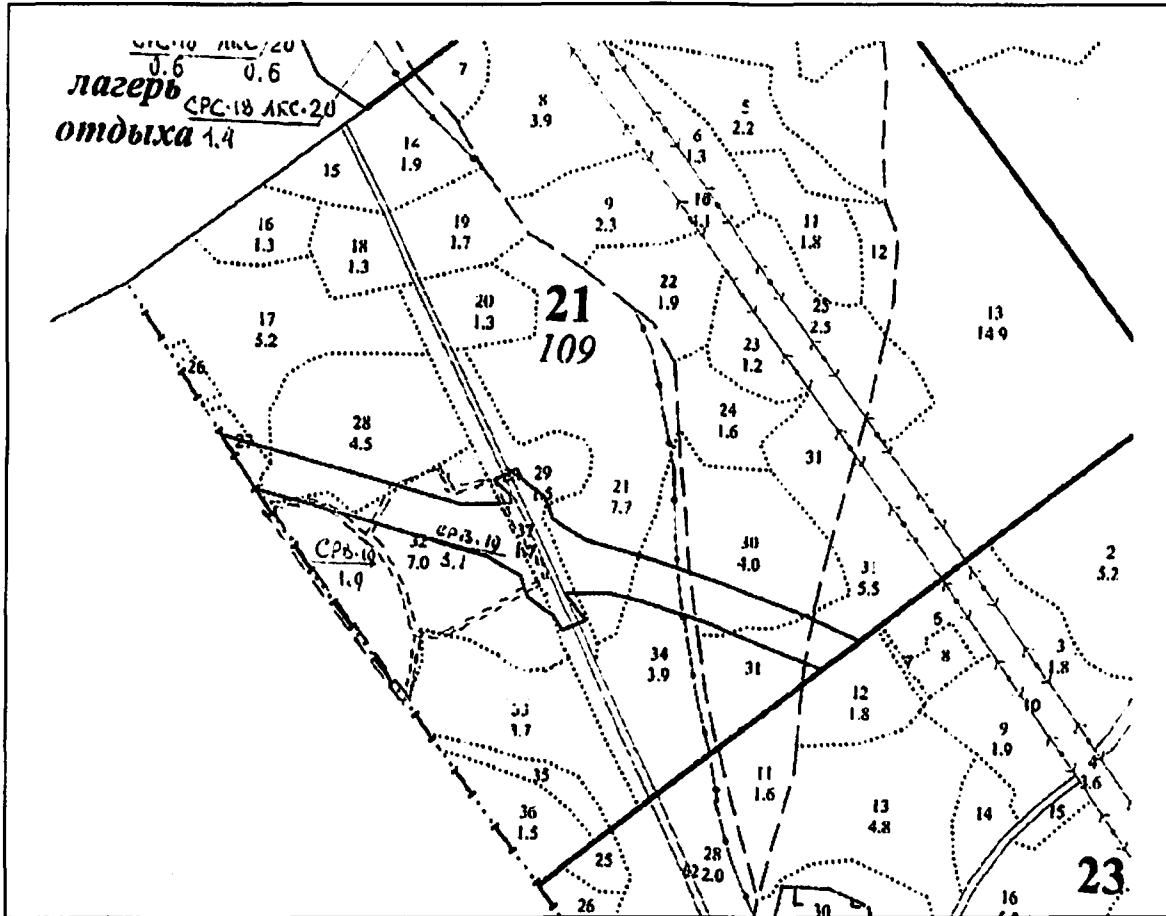



**Карта-схема расположения и границы лесного участка.**  
**Владимирская область, МО Горкинское сельское поселение**  
**(субъект Российской Федерации, муниципальное образование)**

Лесничество (лесопарк): ГКУ ВО «Киржачское лесничество»  
(название)

Участковое лесничество Киржачское  
(название)

Масштаб 1:10000




Условные обозначения:  граница лесного участка

Должностное лицо органа,  
осуществляющего ведение  
государственного лесного  
реестра Бондарева Т.В.  
(Ф.И.О.)

Дата

25.09.2022

Подпись

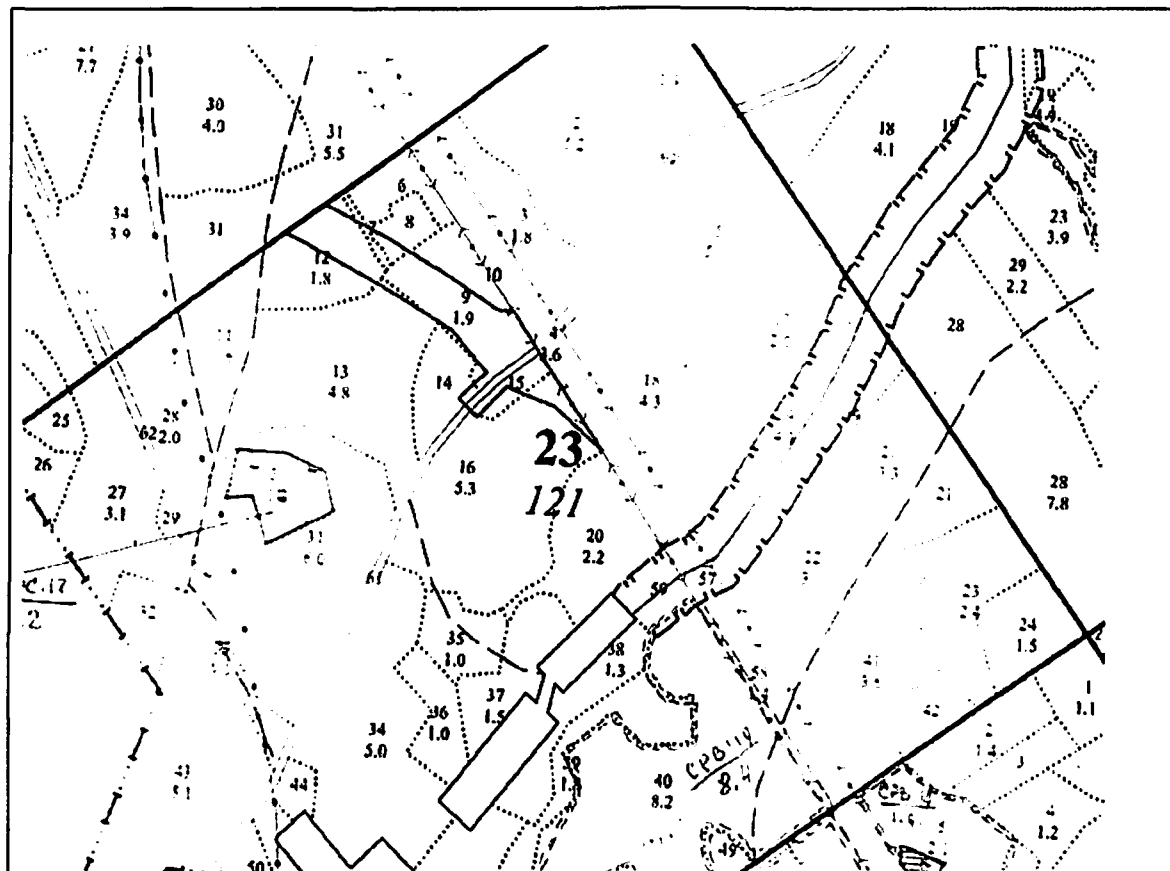



**Карта-схема расположения и границы лесного участка.**  
**Владимирская область, МО Горкинское сельское поселение**  
**(субъект Российской Федерации, муниципальное образование)**

Лесничество (лесопарк): ГКУ ВО «Киржачское лесничество»  
(название)

Участковое лесничество Киржачское  
(название)

Масштаб 1:10000




Условные обозначения:  граница лесного участка

Должностное лицо органа,  
осуществляющего ведение  
государственного лесного  
реестра Бондарева Т.В.  
(Ф.И.О.)

Дата

25.09.2020

Подпись

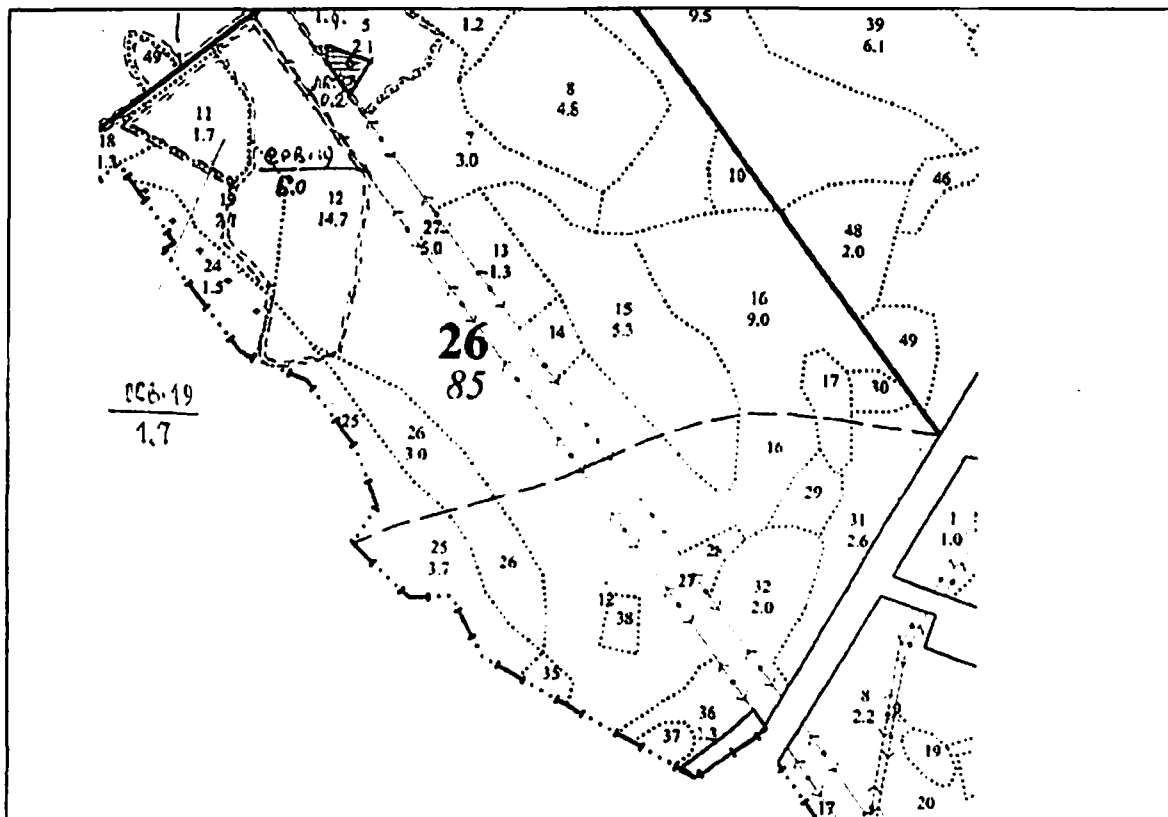



**Карта-схема расположения и границы лесного участка.**  
**Владимирская область, МО Горкинское сельское поселение**  
(субъект Российской Федерации, муниципальное образование)

Лесничество (лесопарк): ГКУ ВО «Киржачское лесничество»  
(название)

Участковое лесничество Киржачское  
(название)

Масштаб 1:10000



Условные обозначения:  граница лесного участка

Должностное лицо органа,  
осуществляющего ведение  
государственного лесного  
реестра Бондарева Т.В.  
(Ф.И.О.)

Дата

25.09.2020 Подпись



**Выписка из государственного лесного реестра № 26.**

**Информация о лесном участке.**

Номер государственного учета в лесном реестре - \_\_\_\_\_  
Кадастровый номер (при наличии) 33:02:000000:1996  
Условный номер (при наличии) \_\_\_\_\_  
Предыдущий кадастровый (условный) номер 33:02:000000:366

**ЛЕСНОЙ УЧАСТОК**

Адрес (местоположение): Владимирская область, Киржачский административный район, МО Першинское с/п, ГКУ ВО «Киржачское лесничество», Киржачское участковое лесничество, лесные кварталы № 13, части лесотаксационных выделов 10,26; №14, части лесотаксационных выделов 29,30; №80, части лесотаксационных выделов 29-32,33,35; №81, части лесотаксационных выделов 4,10,15-17,25,34,35,38-40,42,44,45, 46,47,49,50, лесотаксационный выдел 18, №83, части лесотаксационных выделов 2,15,16,20,21,25,49,50.

(указывается субъект Российской Федерации, муниципальное образование, лесничество или лесопарк, квартал и (или) выдел)

Наименование (реквизиты) юридического лица, фамилия, имя, отчество физического лица, местонахождение (регистрация) правообладателя:

Собственность Российской Федерации в лице Межрегионального территориального управления Росимущества во Владимирской, Ивановской, Костромской, Ярославской областях 600000, г. Владимир, ул. Большая Московская, д. 29.

Назначение лесного участка (вид (ы) использования): Защитные леса. Леса, выполняющие функции защиты природных и иных объектов. Лесопарковые зоны.

Вид (ы) использования:

Заготовка древесины; Заготовка и сбор не древесных лесных ресурсов; Заготовка пищевых лесных ресурсов и сбор лекарственных растений; Осуществление научно-исследовательской деятельности, образовательной деятельности; Осуществление рекреационной деятельности; Выращивание посадочного материала лесных растений (саженцев, сеянцев); выполнение работ по геологическому изучению недр ; Строительство и эксплуатация водохранилищ и иных искусственных водных объектов, а также гидротехнических сооружений,



морских портов, морских терминалов, речных портов, причалов; реконструкция  
эксплуатация линейных объектов; Осуществление религиозной деятельности  
Изыскательские работы.

Квартал	Выдела	Площадь, га	Категория участка	Наименование ОЗУ
13	ч. 10	0,8971	Культуры лесные 7С1Е2Б	Участки леса вокруг населенных пунктов, садовых товариществ
13	ч. 26	0,0138	Дорога автомобильная	Участки леса вокруг населенных пунктов, садовых товариществ
14	ч. 29	0,0741	10С	Участки леса вокруг населенных пунктов, садовых товариществ
14	ч.30	0,0617	Культуры лесные 6С4Б	Участки леса вокруг населенных пунктов, садовых товариществ
80	ч.29	0,0185	4Б2Олс2С2Е	Участки леса вокруг населенных пунктов, садовых товариществ
80	ч. 30	0,1871	9С1Е+Е	Участки леса вокруг населенных пунктов, садовых товариществ
80	ч.31	0,1489	8С1Е1Б	Участки леса вокруг населенных пунктов, садовых товариществ
80	ч. 32	0,0403	Поляна	Участки леса вокруг населенных пунктов, садовых товариществ
80	ч. 33	0,0156	Дорога автомобильная	Участки леса вокруг населенных пунктов, садовых товариществ
80	ч. 35	0,08	Граница	Участки леса вокруг населенных пунктов, садовых товариществ
81	ч. 4	0,7304	Культуры лесные 8С2Б+Е	Участки леса вокруг населенных пунктов, садовых товариществ
81	ч.10	0,1361	Культуры лесные 10С	Участки леса вокруг населенных пунктов, садовых товариществ
81	ч.15	0,2037	10С+Е,Б	Участки леса вокруг населенных пунктов, садовых товариществ
81	ч.16	0,0410	Культуры несомкнувшиеся 7С2Д1Б	Участки леса вокруг населенных пунктов, садовых товариществ
81	ч.17	0,7148	Культуры лесные 10С+Е,Б	Участки леса вокруг населенных пунктов, садовых товариществ
81	18	0,1205	8Б1Ос1С	Участки леса вокруг населенных пунктов, садовых товариществ
81	ч.25	0,5586	5С2Е3Е+Б	Участки леса вокруг населенных пунктов, садовых товариществ
81	ч.34	0,1244	Линия электропередач	Участки леса вокруг населенных пунктов, садовых товариществ
81	ч.35	0,1582	7С2Б1Ос	Участки леса вокруг населенных пунктов, садовых товариществ
81	ч.38	0,481	10С	Участки леса вокруг населенных пунктов, садовых товариществ
81	ч.39	0,7271	10Б+С	Участки леса вокруг населенных пунктов, садовых товариществ
81	ч.40	1,1562	5С5Е	Участки леса вокруг населенных пунктов, садовых товариществ
81	ч.42	0,3431	Культуры лесные 8С2Б+Ос	Участки леса вокруг населенных пунктов, садовых товариществ

			УСЬ	пунктов, садовых товариществ
81	ч.45		Поляна	Участки леса вокруг населенных пунктов, садовых товариществ
81	ч.46	0,011	Линия электропередач	Участки леса вокруг населенных пунктов, садовых товариществ
81	ч.47	0,046	Дорога автомобильная	Участки леса вокруг населенных пунктов, садовых товариществ
81	ч.49	0,0096	Просека	Участки леса вокруг населенных пунктов, садовых товариществ
81	ч.50	0,1	Граница	Участки леса вокруг населенных пунктов, садовых товариществ
83	ч.2	0,3846	7С1Е2Б	Участки леса вокруг населенных пунктов, садовых товариществ
83	ч.15	0,5647	Культуры лесные 4С1Е4Б4Б1Ос	Участки леса вокруг населенных пунктов, садовых товариществ
83	ч.16	1,3146	Культуры лесные 8С2Б	Участки леса вокруг населенных пунктов, садовых товариществ
83	ч.20	0,9102	Культуры лесные 4С1Е4Б4Б1Ос	Участки леса вокруг населенных пунктов, садовых товариществ
83	ч.21	0,1801	Культуры лесные 10С	Участки леса вокруг населенных пунктов, садовых товариществ
83	ч.25	0,131	Культуры лесные 6С3Е1Ос+Б	Участки леса вокруг населенных пунктов, садовых товариществ
83	ч.49	0,009	Линия электропередач	-
83	ч.50	0,112	Дорога автомобильная	Участки леса вокруг населенных пунктов, садовых товариществ

**Площадь, га: 11,268 га.**

**Лесистость Киржачского административного района составляет 57,2 %.**

**Документы – основания пользования: -**

(договор аренды лесного участка, постоянное (бессрочное) пользование лесным участком, договор безвозмездного срочного пользования лесным участком, реквизиты договора, срок пользования)

**Особые отметки:**

(сведения об обременениях лесных участков, об ограничении использования лесов)

**1. Ограничения по видам целевого назначения лесов:**

<p>Леса, выполняющие функции защиты природных и иных объектов</p>	<p>В лесах, выполняющих функции защиты природных объектов, запрещается проведение сплошных рубок лесных насаждений, за исключением случаев, предусмотренных частью 4 статьи 17 и ч. 5.1. статьи 21 Лесного кодекса РФ и случаев установления правового режима зон с особыми условиями использования территории, на которых расположены соответствующие леса.</p> <p>Статья 17 (ч.4) – В защитных лесах сплошные рубки осуществляются только в случае, если выборочные рубки не обеспечивают замену лесных насаждений, утрачивающих свои средообразующие водоохранные, санитарно-гигиенические, оздоровительные и иные полезные функции, на лесные насаждения, обеспечивающие сохранение целевого назначения защитных лесов и выполняемых ими полезных функций.</p>
<p>Леса, выполняющие функции защиты природных и иных объектов</p>	<p>Выборочные рубки лесных насаждений проводятся в порядке, установленном уполномоченным федеральным органом исполнительной власти.</p> <p>Статья 21 (ч. 5.1.) - В защитных лесах предусмотренные частью 5 настоящей статьи выборочные рубки и сплошные рубки деревьев, кустарников, лиан допускаются в случаях, если строительство, реконструкция, эксплуатация объектов, не связанных с созданием лесной инфраструктуры, для целей, предусмотренных пунктами 1 - 4 части 1 настоящей статьи, не запрещены или не ограничены в соответствии с законодательством РФ</p>

лесопарковые зоны	<p><b>Запрещается:</b></p> <ul style="list-style-type: none"> <li>- проведение сплошных рубок, за исключением тех случаев, когда выборочные рубки не обеспечивают замену лесных насаждений, утрачивающих свои средообразующие, водоохранные, санитарно-гигиенические, оздоровительные и иные полезные функции, на лесные насаждения, обеспечивающие сохранение целевого назначения защитных лесов и выполняемых ими полезных функций (ч. 4 ст. 17 и ч. 5.1 ст. 21 Лесного кодекса РФ).</li> <li>- использование токсичных химических препаратов для охраны и защиты лесов (п. 10 приказа Минсельхоза России от 06.11.2010 № 543), в том числе в научных целях;</li> <li>- осуществление видов деятельности в сфере охотничьего хозяйства;</li> <li>- ведение сельского хозяйства;</li> <li>- создание лесных плантаций;</li> <li>- разработка месторождений полезных ископаемых;</li> <li>- размещение объектов капитального строительства, за исключением гидротехнических сооружений;</li> <li>- создание лесоперерабатывающей инфраструктуры.</li> </ul> <p>В целях охраны лесопарковых зон допускается возведение ограждений на их территориях.</p>
-------------------	---------------------------------------------------------------------------------------------------------------------------------------------------------------------------------------------------------------------------------------------------------------------------------------------------------------------------------------------------------------------------------------------------------------------------------------------------------------------------------------------------------------------------------------------------------------------------------------------------------------------------------------------------------------------------------------------------------------------------------------------------------------------------------------------------------------------------------------------------------------------------------------------------------------------------------------------------------------------------------------------------------------------------------------------------------------------------------------------------------------------------------------------------------

## 2. Ограничения по видам особо защитных участков лесов:

На особо защитных участках лесов запрещается проведение сплошных рубок, за исключением случаев, предусмотренных ч.4 ст.17 и ч. 5.1 ст. 21 Лесного кодекса РФ. На ОЗУ лесов выполнение работ по геологическому изучению недр, строительству линий электропередач, линий связи, дорог, трубопроводов, других линейных объектов, допускается в случае отсутствия других вариантов возможного размещения указанных объектов.

В особо защитных участках лесов «Участки лесов вокруг населённых пунктов, садовых товариществ» запрещается:

Участки лесов вокруг населённых пунктов, садовых товариществ	<ul style="list-style-type: none"> <li>- запрещается проведение подсочки;</li> <li>- переработка древесины и иных лесных ресурсов;</li> <li>- выращивание лесных плодовых, ягодных, декоративных растений, лекарственных растений;</li> <li>- создание лесных плантаций и их эксплуатация.</li> </ul>
--------------------------------------------------------------	-------------------------------------------------------------------------------------------------------------------------------------------------------------------------------------------------------------------------------------------------------------------------------------------------------

Должностное лицо органа, осуществляющего ведение государственного лесного реестра Бондарева Т.В.  
(Ф.И.О.)

Дата 25.09.2002



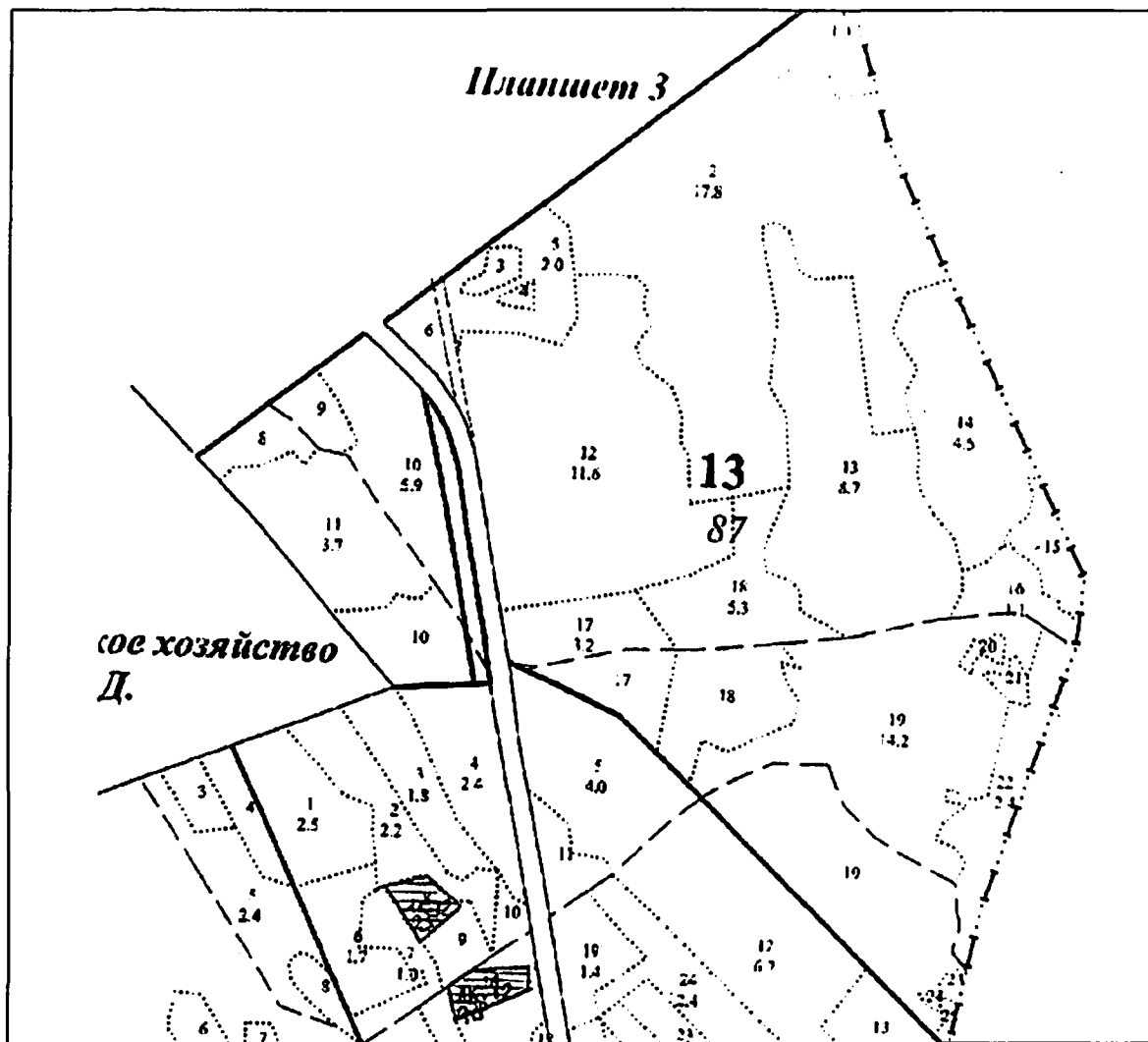
Подпись \_\_\_\_\_


**Карта-схема расположения и границы лесного участка.**  
**Владимирская область, МО Першинское сельское поселение**  
**(субъект Российской Федерации, муниципальное образование)**

Лесничество (лесопарк): ГКУ ВО «Киржачское лесничество»  
(название)

Участковое лесничество Киржачское  
(название)


Масштаб 1:10000



Условные обозначения:  граница лесного участка

Должностное лицо органа,  
осуществляющего ведение  
государственного лесного  
реестра Бондарева Т.В.  
(Ф.И.О.)

Дата 25.09.2010

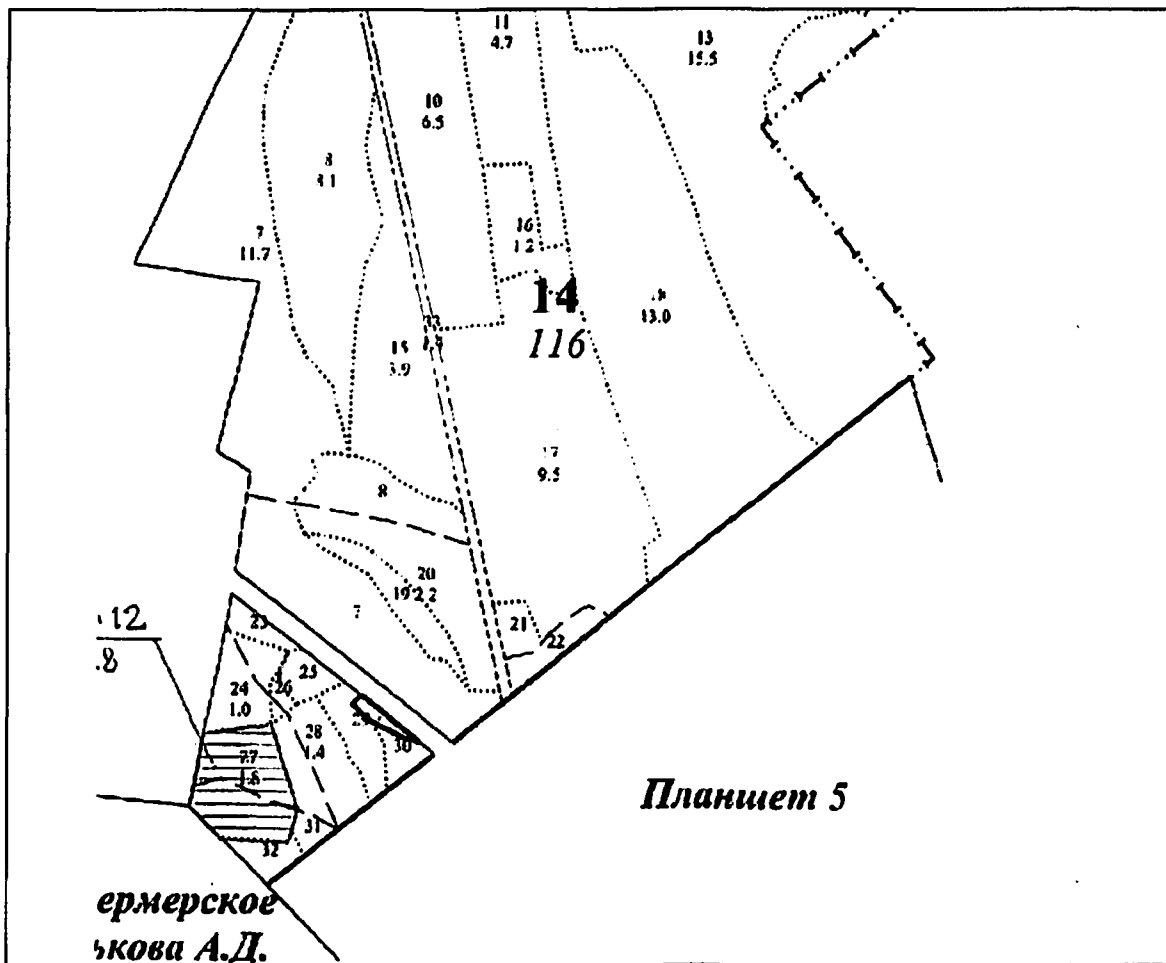



**Карта-схема расположения и границы лесного участка.**  
**Владимирская область, МО Першинское сельское поселение**  
(субъект Российской Федерации, муниципальное образование)

Лесничество (лесопарк): ГКУ ВО «Киржачское лесничество»  
(название)

Участковос лесничество Киржачское  
(название)


Масштаб 1:10000



Условные обозначения:  граница лесного участка

Должностное лицо органа,  
осуществляющего ведение  
государственного лесного  
реестра Бондарева Т.В.  
(Ф.И.О.)

Дата 25.09.2020

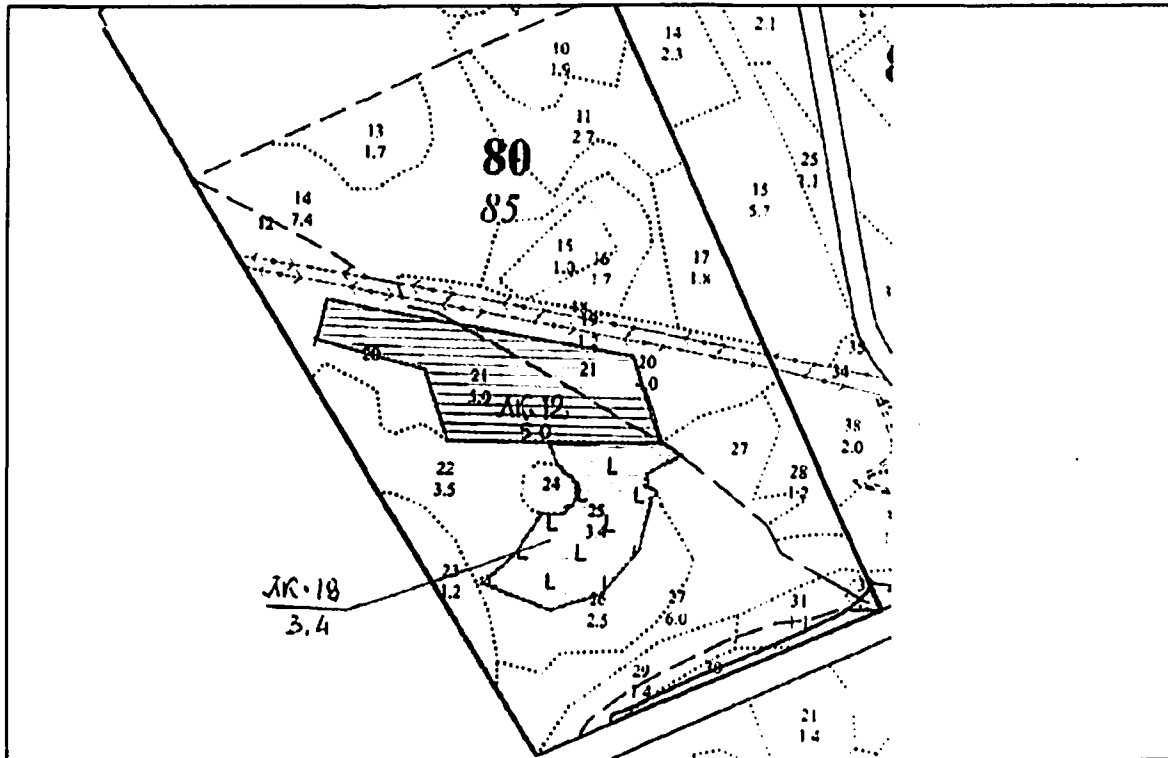



**Карта-схема расположения и границы лесного участка.**  
**Владимирская область, МО Першинское сельское поселение**  
(субъект Российской Федерации, муниципальное образование)

Лесничество (лесопарк): ГКУ ВО «Киржачское лесничество»  
(название)

Участковое лесничество Киржачское  
(название)

Масштаб 1:10000



Условные обозначения:  граница лесного участка

Должностное лицо органа,  
осуществляющего ведение  
государственного лесного  
реестра Бондарева Т.В.  
(Ф.И.О.)

Дата 25.09.2010г

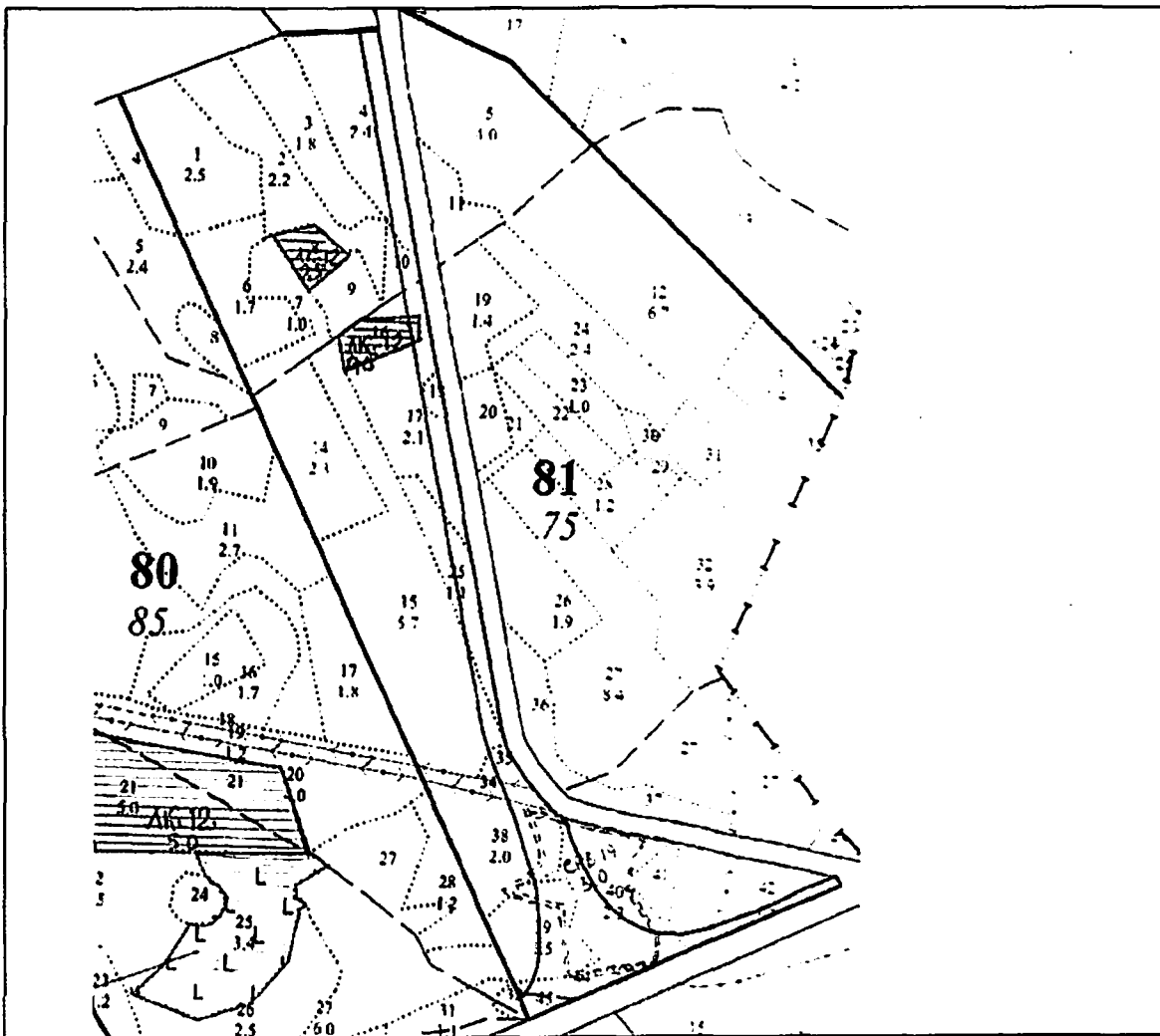



**Карта-схема расположения и границы лесного участка.**  
**Владимирская область, МО Першинское сельское поселение**  
(субъект Российской Федерации, муниципальное образование)

Лесничество (лесопарк): ГКУ ВО «Киржачское лесничество»  
(название)

Участковое лесничество Киржачское  
(название)


Масштаб 1:10000



Условные обозначения:  граница лесного участка

Должностное лицо органа,  
осуществляющего ведение  
государственного лесного  
реестра Бондарева Т.В.  
(Ф.И.О.)

Дата 25.09.2020



Подпись

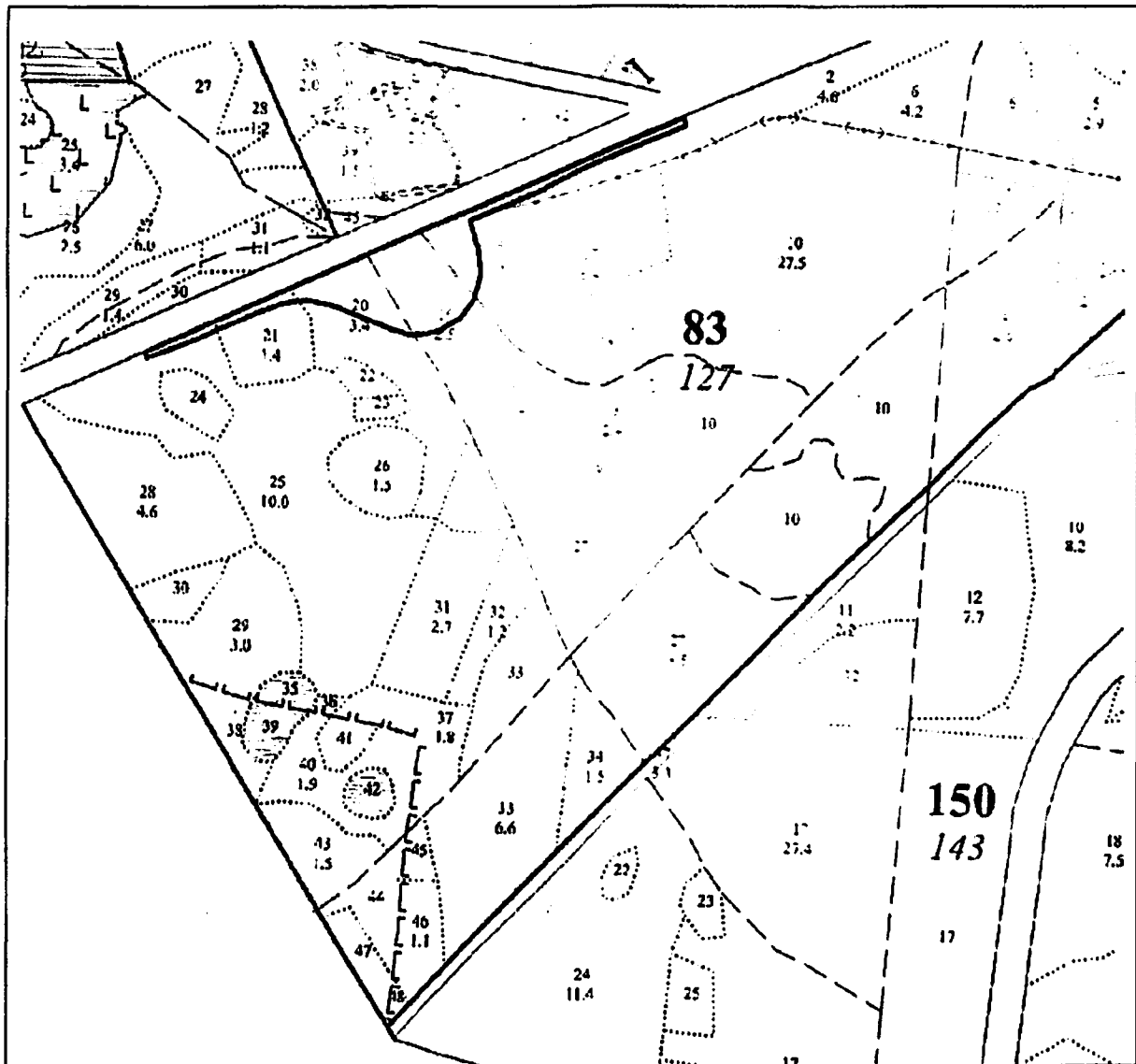



**Карта-схема расположения и границы лесного участка.**  
**Владимирская область, МО Першинское сельское поселение**  
(субъект Российской Федерации, муниципальное образование)

Лесничество (лесопарк): ГКУ ВО «Киржачское лесничество»  
(название)

Участковое лесничество Киржачское  
(название)

Масштаб 1:10000



Условные обозначения:  граница лесного участка

Должностное лицо органа,  
осуществляющего ведение  
государственного лесного  
реестра Бондарева Т.В.  
(Ф.И.О.)

Дата 25.09.2020г



**Выписка из государственного лесного реестра № 27.**

**Информация о лесном участке.**

Номер государственного учета в лесном реестре - \_\_\_\_\_  
Кадастровый номер (при наличии) 33:02:000000:1295  
Условный номер (при наличии) \_\_\_\_\_  
Предыдущий кадастровый (условный) номер 33:02:000000:382

**ЛЕСНОЙ УЧАСТОК**

Адрес (местоположение): Владимирская область, Киржачский административный район, МО Горкинское сельское поселение, ГКУ ВО «Киржачское лесничество», Северное участковое лесничество, урочище Коммунар, лесной квартал № 21, части лесотаксационных выделов 32,33,34,37,38,40,41.

(указывается субъект Российской Федерации, муниципальное образование, лесничество или лесопарк, квартал и (или) выдел)

Наименование (реквизиты) юридического лица, фамилия, имя, отчество физического лица, местонахождение (регистрация) правообладателя:

Собственность Российской Федерации в лице Межрегионального территориального управления Росимущества во Владимирской, Ивановской, Костромской, Ярославской областях 600000, г. Владимир, ул. Большая Московская, д. 29.

Назначение лесного участка (вид (ы) использования): Защитные леса. Леса, выполняющие функции защиты природных и иных объектов. Защитные полосы лесов, расположенные вдоль железнодорожных путей общего пользования, федеральных автомобильных дорог общего пользования, автомобильных дорог общего пользования, находящихся в собственности субъектов Российской Федерации.

Вид (ы) использования:

Заготовка древесины; Заготовка и сбор не древесных лесных ресурсов; Заготовка пищевых лесных ресурсов и сбор лекарственных растений; Осуществление видов деятельности в сфере охотничьего хозяйства; Ведение сельского хозяйства; Осуществление научно-исследовательской деятельности, образовательной деятельности; Осуществление рекреационной деятельности;

Выращивание посадочного материала лесных растений (саженцев, сеянцев)  
выполнение работ по геологическому изучению недр ; Разработка месторождений  
полезных ископаемых; Строительство и эксплуатация водохранилищ и иных  
искусственных водных объектов, а также гидротехнических сооружений, морских  
портов, морских терминалов, речных портов, причалов; Строительство,  
реконструкция, эксплуатация линейных объектов; Осуществление религиозной  
деятельности; Изыскательские работы.

Квартал	Выдела	Площадь, га	Категория участка	Наименование ОЗУ
21	ч.32	0,1927	9С1Б	Участки леса вокруг населенных пунктов,садовых товариществ
21	ч. 33	0,1214	7СЗБ+С	Участки леса вокруг населенных пунктов,садовых товариществ
21	ч. 34	0,8977	Лесные культуры 5С5Б	Участки леса вокруг населенных пунктов,садовых товариществ
21	ч. 37	0,9485	8С2Б	Участки леса вокруг населенных пунктов,садовых товариществ
21	ч. 38	0,3362	10С+Е	Участки леса вокруг населенных пунктов,садовых товариществ
21	ч. 40	0,24	10Б	Участки леса вокруг населенных пунктов,садовых товариществ
21	ч. 41	0,0696	Дорога автомобильная	Участки леса вокруг населенных пунктов,садовых товариществ

**Площадь, га: 2,8061 га.**

**Лесистость Киржачского административного района составляет 57,2 %.**

**Документы – основания пользования: -**

**(договор аренды лесного участка, постоянное (бессрочное) пользование лесным участком, договор безвозмездного срочного пользования лесным участком, реквизиты договора, срок пользования)**

**Особые отметки:**

**(сведения об обременениях лесных участков, об ограничении использования лесов)**

**1. Ограничения по видам целевого назначения лесов:**

<p>Леса, выполняющие функции защиты природных и иных объектов</p>	<p>В лесах, выполняющих функции защиты природных и иных объектов, запрещается проведение сплошных рубок лесных насаждений, за исключением случаев, предусмотренных частью 4 статьи 17 и ч. 5.1. статьи 21 Лесного кодекса РФ и случаев установления правового режима зон с особыми условиями использования территории, на которых расположены соответствующие леса.</p> <p>Статья 17 (ч.4) – В защитных лесах сплошные рубки осуществляются только в случае, если выборочные рубки не обеспечивают замену лесных насаждений, утрачивающих свои средообразующие водоохранные, санитарно-гигиенические, оздоровительные и иные полезные функции, на лесные насаждения, обеспечивающие сохранение целевого назначения защитных лесов и выполняемых ими полезных функций.</p>
<p>Леса, выполняющие функции защиты природных и иных объектов</p>	<p>Выборочные рубки лесных насаждений проводятся в порядке, установленном уполномоченным федеральным органом исполнительной власти.</p> <p>Статья 21 (ч. 5.1.) - В защитных лесах предусмотренные частью 5 настоящей статьи выборочные рубки и сплошные рубки деревьев, кустарников, лиан допускаются в случаях, если строительство, реконструкция, эксплуатация объектов, не связанных с созданием лесной инфраструктуры, для целей, предусмотренных пунктами 1 - 4 части 1 настоящей статьи, не запрещены или не ограничены в соответствии с законодательством РФ</p>

<p>Защитные полосы лесов, расположенные вдоль железнодорожных путей общего пользования, федеральных автомобильных дорог общего пользования, автомобильных дорог общего пользования, находящихся в собственности субъектов Российской Федерации</p>	<p>Запрещается:</p> <ul style="list-style-type: none"> <li>- использования лесов для переработки древесины и иных лесных ресурсов, создание лесоперерабатывающей инфраструктуры;</li> <li>- создание лесных плантаций и их эксплуатация;</li> <li>- выращивание лесных плодовых, ягодных, декоративных растений, лекарственных растений.</li> <li>- проведение подсочки;</li> <li>- сбор лесной подстилки;</li> </ul>
----------------------------------------------------------------------------------------------------------------------------------------------------------------------------------------------------------------------------------------------------	-----------------------------------------------------------------------------------------------------------------------------------------------------------------------------------------------------------------------------------------------------------------------------------------------------------------------------------------------------------------------------------------------------------------------

## 2. Ограничения по видам особо защитных участков лесов:

На особо защитных участках лесов запрещается проведение сплошных рубок, за исключением случаев, предусмотренных ч.4 ст.17 и ч. 5.1 ст. 21 Лесного кодекса РФ. На ОЗУ лесов выполнение работ по геологическому изучению недр, строительству линий электропередач, линий связи, дорог, трубопроводов, других линейных объектов, допускается в случае отсутствия других вариантов возможного размещения указанных объектов.

В особо защитных участках лесов «Участки лесов вокруг населённых пунктов, садовых товариществ» запрещается:

<p>Участки лесов вокруг населённых пунктов, садовых товариществ</p>	<ul style="list-style-type: none"> <li>- запрещается проведение подсочки;</li> <li>- переработка древесины и иных лесных ресурсов;</li> <li>- выращивание лесных плодовых, ягодных, декоративных растений, лекарственных растений;</li> <li>- создание лесных плантаций и их эксплуатация.</li> </ul>
---------------------------------------------------------------------	-------------------------------------------------------------------------------------------------------------------------------------------------------------------------------------------------------------------------------------------------------------------------------------------------------

Должностное лицо органа, осуществляющего ведение государственного лесного реестра Бондарева Т.В.  
(Ф.И.О.)

Дата 25.09.2020



С.П.

**Карта-схема расположения и границы лесного участка.**

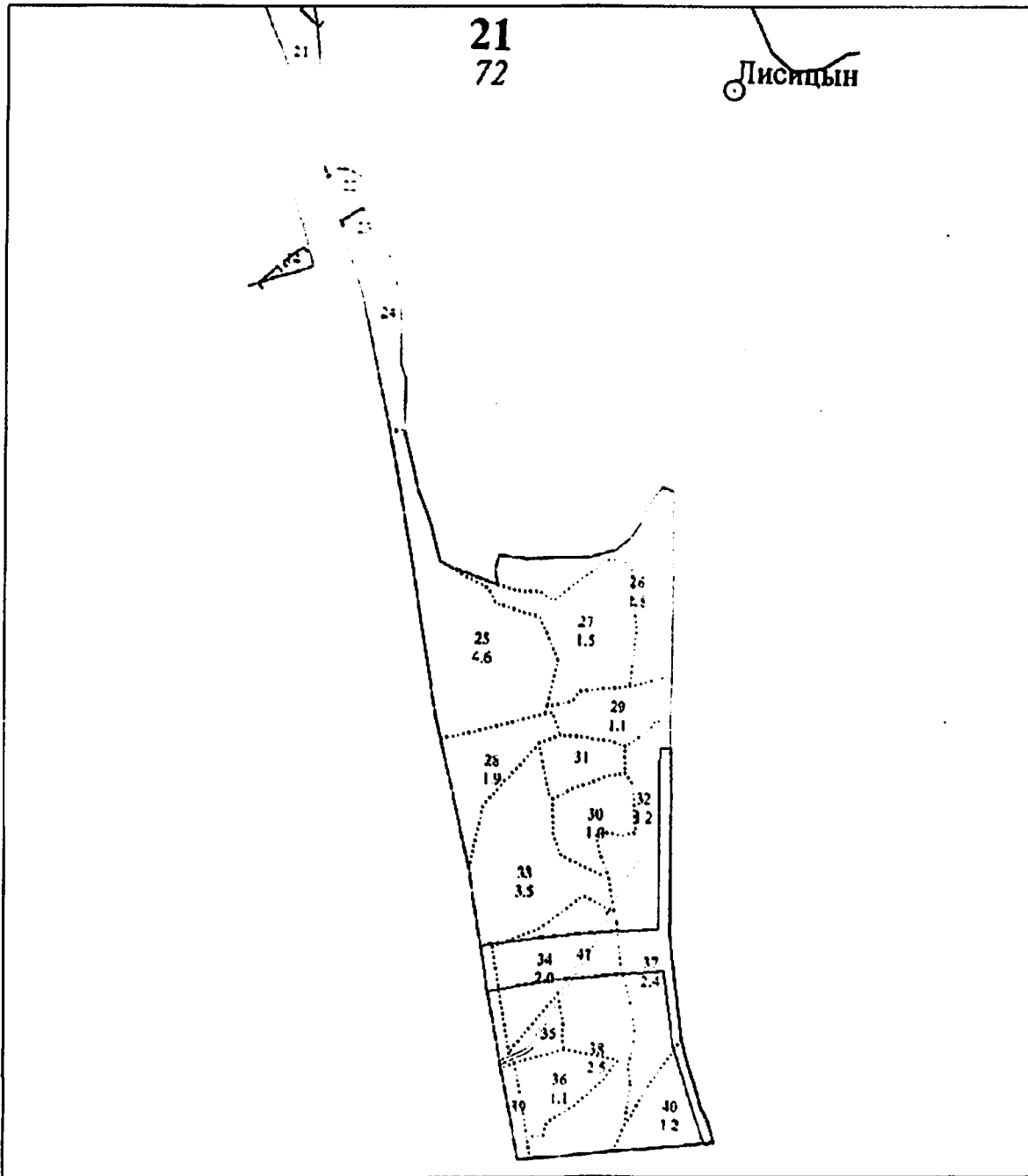
Владимирская область, МО Горкинское сельское поселение


(субъект Российской Федерации, муниципальное образование)

Лесничество (лесопарк): ГКУ ВО «Киржачское лесничество»  
(название)

Участковое лесничество Северное, ур. Коммунар  
(название)

Масштаб 1:10000



Условные обозначения:  граница лесного участка

Должностное лицо органа,  
осуществляющего ведение  
государственного лесного  
реестра

Бондарева Т.В.  
(Ф.И.О.)

Дата 25.09.2020



## Выписка из государственного лесного реестра № 30.

### Информация о лесном участке.

Номер государственного учета в лесном реестре \_\_\_\_\_

Кадастровый номер (при наличии) 33:02:000000:1992

Условный номер (при наличии) \_\_\_\_\_

Предыдущий кадастровый (условный) номер 33:02:000000:366

### ЛЕСНОЙ УЧАСТОК

Адрес (местоположение): Владимирская область, Киржачский административный район, МО Горкинское с/п , ГКУ ВО «Киржачское лесничество», Киржачское участковое лесничество, лесные кварталы № 12, части лесотаксационных выделов 8.11,14,15,28-30,37,40,42-45,49; №13, части лесотаксационных выделов 3,5-7,12,17; №14, части лесотаксационных выделов 4,5,7,8,10—13,16-22,33-35; № 15, части лесотаксационных выделов 1,3-6,11,13,15,28,35; № 23, части лесотаксационных выделов 3,4,18,19,22,41,42,56,60; № 26, части лесотаксационных выделов 2,5-7,13,15-17,29,31,39,27; № 27, часть лесотаксационного выдела 47; № 81, части лесотаксационных выделов 5,11,19-21,26,36,47;

(указывается субъект Российской Федерации, муниципальное образование, лесничество или лесопарк, квартал и (или) выдел)

Наименование (реквизиты) юридического лица, фамилия, имя, отчество физического лица, местонахождение (регистрация) правообладателя:

Собственность Российской Федерации в лице Межрегионального территориального управления Росимущества во Владимирской, Ивановской, Костромской, Ярославской областях 600000, г. Владимир, ул. Большая Московская, д. 29.

Назначение лесного участка (вид (ы) использования): Защитные леса. Леса, выполняющие функции защиты природных и иных объектов. Зеленые зоны, лесопарковые зоны.

Вид (ы) использования:

Заготовка древесины; Заготовка и сбор не древесных лесных ресурсов; Заготовка пищевых лесных ресурсов и сбор лекарственных растений;

Осуществление научно-исследовательской деятельности, образовательной деятельности; Осуществление рекреационной деятельности; Выращивание посадочного материала лесных растений (саженцев, сеянцев); выполнение работ по геологическому изучению недр ; Строительство и эксплуатация водохранилищ и иных искусственных водных объектов, а также гидротехнических сооружений, морских портов, морских терминалов, речных портов, причалов; Строительство, реконструкция, эксплуатация линейных объектов; Осуществление религиозной деятельности; Изыскательские работы.

Квартал	Выдела	Площадь, га	Категория участка	Категория защитности	Наименование ОЗУ
12	ч.8	0,229	10С+Е,Б	Зеленая зона	Участки леса вокруг населенных пунктов,садовых товариществ
12	ч. 11	1,0479	10С	Зеленая зона	Участки леса вокруг населенных пунктов,садовых товариществ
12	ч. 14	0,0237	Культуры лесные 10С+Б	Зеленая зона	Участки леса вокруг населенных пунктов,садовых товариществ
12	ч. 15	0,9149	10С+Б	Зеленая зона	Участки леса вокруг населенных пунктов,садовых товариществ
12	ч. 28	0,1103	Культуры лесные 5С5Б	Зеленая зона	Участки леса вокруг населенных пунктов,садовых товариществ
12	ч. 29	0,267	Культуры лесные 8С1Е1Б	Зеленая зона	Участки леса вокруг населенных пунктов,садовых товариществ
12	ч. 30	0,0857	10С+Е	Зеленая зона	Участки леса вокруг населенных пунктов,садовых товариществ
12	ч. 37	2,4669	10С	Зеленая зона	Участки леса вокруг населенных пунктов,садовых товариществ
12	ч. 40	0,4766	10С	Зеленая зона	-
12	ч. 42	0,3606	10С	Зеленая зона	Участки леса вокруг населенных пунктов,садовых товариществ
12	ч. 43	0,013	10С	Зеленая зона	Участки леса вокруг населенных



					пунктов, садовых товариществ
12	ч. 44	0,4216	10С	Зеленая зона	Участки леса вокруг населенных пунктов, садовых товариществ
12	ч. 45	0,054	Дорога автомобильная	Зеленая зона	-
12	ч. 49	0,06	Просека	Зеленая зона	Участки леса вокруг населенных пунктов, садовых товариществ
13(1)	ч. 3	0,0222	Прогалина	Лесопарковая зона	Участки леса вокруг населенных пунктов, садовых товариществ
13	ч. 5	0,2567	Культуры лесные 10С	Лесопарковая зона	Участки леса вокруг населенных пунктов, садовых товариществ
13	ч. 6	0,4832	Культуры лесные 8С2Б	Лесопарковая зона	Участки леса вокруг населенных пунктов, садовых товариществ
13	ч. 7	0,2399	Дорога автомобильная	Лесопарковая зона	Участки леса вокруг населенных пунктов, садовых товариществ
13	ч. 12	0,7775	Культуры лесные 6С3Б10с	Лесопарковая зона	Участки леса вокруг населенных пунктов, садовых товариществ
13	ч. 17	0,2513	Культуры лесные 7С2Б10с	Лесопарковая зона	Участки леса вокруг населенных пунктов, садовых товариществ
13(2)	ч. 17	0,0946	Культуры лесные 7С2Б10с	Лесопарковая зона	Участки леса вокруг населенных пунктов, садовых товариществ
14	ч. 4	1,7465	Культуры лесные 7С3Б	Лесопарковая зона	Участки леса вокруг населенных пунктов, садовых товариществ
14	ч. 5	0,4316	Культуры лесные 6С4Б	Лесопарковая зона	Участки леса вокруг населенных пунктов, садовых товариществ
14	ч. 7	0,6821	Культуры лесные 6С3Б10с	Лесопарковая зона	Участки леса вокруг населенных пунктов, садовых товариществ
14	ч. 8	0,0209	Культуры лесные 9С1Б	Лесопарковая зона	Участки леса вокруг населенных пунктов, садовых товариществ

14	ч. 10	0,0492	6Б1ОсЗБ	Лесопарковая зона	Участки леса вокруг населенных пунктов, садовых товариществ
14	ч. 11	0,3319	Культуры лесные 9С1Б	Лесопарковая зона	Участки леса вокруг населенных пунктов, садовых товариществ
14	ч. 12	0,5808	Культуры лесные 7СЗБ	Лесопарковая зона	Участки леса вокруг населенных пунктов, садовых товариществ
14	ч. 13	0,9973	Культуры лесные 6СЗБ1Ос	Лесопарковая зона	Участки леса вокруг населенных пунктов, садовых товариществ
14	ч. 16	0,3615	Культуры лесные 7С2Б1Ос	Лесопарковая зона	Участки леса вокруг населенных пунктов, садовых товариществ
14	ч. 17	2,4131	Культуры лесные 8С2Б	Лесопарковая зона	Участки леса вокруг населенных пунктов, садовых товариществ
14	ч. 18	1,1926	Культуры лесные 7СЗБ	Лесопарковая зона	Участки леса вокруг населенных пунктов, садовых товариществ
14	ч. 19	0,0312	7Б2Ос1С+Ив	Лесопарковая зона	Участки леса вокруг населенных пунктов, садовых товариществ
14	ч. 20	0,503	Культуры лесные 7СЗБ	Лесопарковая зона	Участки леса вокруг населенных пунктов, садовых товариществ
14	ч. 21	0,18	7БЗС	Лесопарковая зона	Участки леса вокруг населенных пунктов, садовых товариществ
14	ч. 22	0,1084	Культуры лесные 7СЗБ	Лесопарковая зона	Участки леса вокруг населенных пунктов, садовых товариществ
14	ч.33	0,4499	Дорога автомобильная	Лесопарковая зона	Участки леса вокруг населенных пунктов, садовых товариществ
14	ч.34	0,13	Дорога автомобильная	Лесопарковая зона	Участки леса вокруг населенных пунктов, садовых товариществ
14	ч.35	0,054	Дорога автомобильная	Лесопарковая зона	Участки леса вокруг населенных пунктов, садовых товариществ

15	ч.1	1,1314	10С	Лесопарковая зона	Участки леса вокруг населенных пунктов,садовых товариществ
15	ч.3	0,6127	10С+Е	Лесопарковая зона	Участки леса вокруг населенных пунктов,садовых товариществ
15	ч.4	1,6471	8С2Б	Лесопарковая зона	Участки леса вокруг населенных пунктов,садовых товариществ
15	ч.5	0,0115	Прогалина	Лесопарковая зона	Участки леса вокруг населенных пунктов,садовых товариществ
15	ч.6	0,0302	10С	Лесопарковая зона	Участки леса вокруг населенных пунктов,садовых товариществ
15	ч.11	0,0205	8Б1Е1С	Лесопарковая зона	Участки леса вокруг населенных пунктов,садовых товариществ
15	ч.13	1,6161	7С3Е	Лесопарковая зона	Участки леса вокруг населенных пунктов,садовых товариществ
15	ч.15	0,7196	Культуры лесные 6С4Б	Лесопарковая зона	Участки леса вокруг населенных пунктов,садовых товариществ
15	ч.28	0,239	Газопровод	Лесопарковая зона	Участки леса вокруг населенных пунктов,садовых товариществ
15	ч.35	0,105	Дорога автомобильная	Лесопарковая зона	Участки леса вокруг населенных пунктов,садовых товариществ
23	ч.3	0,0426	10С	Лесопарковая зона	Участки леса вокруг населенных пунктов,садовых товариществ
23	ч.4	0,9791	Линия электропередач	Лесопарковая зона	Участки леса вокруг населенных пунктов,садовых товариществ
23	ч.18	0,7762	6Олч4Б	Лесопарковая зона	Участки леса вокруг населенных пунктов,садовых товариществ
23	ч.19	0,5179	7С2Е1Б+С	Лесопарковая зона	Берегозащитные участки леса
23	ч.22	0,8605	8С2Е	Лесопарковая зона	Участки леса вокруг населенных пунктов,садовых

					товариществ
23	ч.41	1,0584	7С3Е	Лесопарковая зона	Участки леса вокруг населенных пунктов,садовых товариществ
23	ч.42	0,0296	10Б	Лесопарковая зона	Участки леса вокруг населенных пунктов,садовых товариществ
23	ч.56	0,0055	Ручей	Лесопарковая зона	Берегозащитные участки леса
23	ч.60	0,077	Дорога автомобильная	Лесопарковая зона	Участки леса вокруг населенных пунктов,садовых товариществ
26(1)	ч.2	0,0642	7Е3Б	Лесопарковая зона	Участки леса вокруг населенных пунктов,садовых товариществ
26	ч.5	1,0725	7С3Е	Лесопарковая зона	Участки леса вокруг населенных пунктов,садовых товариществ
26	ч.6	0,0072	Культуры лесные 10С	Лесопарковая зона	Участки леса вокруг населенных пунктов,садовых товариществ
26	ч.7	1,1089	4С2Е4Б	Лесопарковая зона	Участки леса вокруг населенных пунктов,садовых товариществ
26	ч.13	0,1289	10С	Лесопарковая зона	Участки леса вокруг населенных пунктов,садовых товариществ
26	ч.15	2,6276	8С2Е	Лесопарковая зона	Участки леса вокруг населенных пунктов,садовых товариществ
26	ч.16	0,8544	9С1Е+Е	Лесопарковая зона	Участки леса вокруг населенных пунктов,садовых товариществ
26	ч.17	0,163	6Б3С1Е	Лесопарковая зона	Участки леса вокруг населенных пунктов,садовых товариществ
26	ч.29	0,3563	10С+Е	Лесопарковая зона	Участки леса вокруг населенных пунктов,садовых товариществ
26	ч.31	1,4167	8С2Е	Лесопарковая зона	Участки леса вокруг населенных пунктов,садовых товариществ

26	ч.39	0,03	Дорога автомобильная	Лесопарковая зона	Участки леса вокруг населенных пунктов,садовых товариществ
26(2)	ч.27	0,0114	Линия электропередач	Лесопарковая зона	Участки леса вокруг населенных пунктов,садовых товариществ
27	ч.47	0,0135	8С2Е	Лесопарковая зона	Участки леса вокруг населенных пунктов,садовых товариществ
81	ч.5	0,3671	7С3Б+Е,Ос	Лесопарковая зона	Участки леса вокруг населенных пунктов,садовых товариществ
81	ч.11	0,2521	Культуры лесные 5С4Б1Ос	Лесопарковая зона	Участки леса вокруг населенных пунктов,садовых товариществ
81	ч.19	0,2304	7С3Б	Лесопарковая зона	Участки леса вокруг населенных пунктов,садовых товариществ
81	ч.20	0,1736	8С2Б	Лесопарковая зона	Участки леса вокруг населенных пунктов,садовых товариществ
81	ч.21	0,0276	5Б3Ос1Ивд1С	Лесопарковая зона	Участки леса вокруг населенных пунктов,садовых товариществ
81	ч.26	0,244	Культуры лесные 10С	Лесопарковая зона	Участки леса вокруг населенных пунктов,садовых товариществ
81	ч.36	0,2796	4Е1С3Б2Ос	Лесопарковая зона	Участки леса вокруг населенных пунктов,садовых товариществ
81	ч.47	0,004	Дорога автомобильная	Лесопарковая зона	Участки леса вокруг населенных пунктов,садовых товариществ

**Площадь, га: 38,8335 га.**

**Лесистость Киржачского административного района составляет 57,2 %.**

**Документы – основания пользования: -**

**(договор аренды лесного участка, постоянное (бессрочное) пользование лесным участком, договор безвозмездного срочного пользования лесным участком, реквизиты договора, срок пользования)**

## Особые отметки:

(сведения об обременениях лесных участков, об ограничении использования лесов)

### 1. Ограничения по видам целевого назначения лесов:

<p>Леса, выполняющие функции защиты природных и иных объектов</p>	<p>В лесах, выполняющих функции защиты природных и иных объектов, запрещается проведение сплошных рубок лесных насаждений, за исключением случаев, предусмотренных частью 4 статьи 17 и ч. 5.1. статьи 21 Лесного кодекса РФ и случаев установления правового режима зон с особыми условиями использования территории, на которых расположены соответствующие леса.</p> <p>Статья 17 (ч.4) – В защитных лесах сплошные рубки осуществляются только в случае, если выборочные рубки не обеспечивают замену лесных насаждений, утрачивающих свои средообразующие водоохранные, санитарно-гигиенические, оздоровительные и иные полезные функции, на лесные насаждения, обеспечивающие сохранение целевого назначения защитных лесов и выполняемых ими полезных функций.</p>
<p>Леса, выполняющие функции защиты природных и иных объектов</p>	<p>Выборочные рубки лесных насаждений проводятся в порядке, установленном уполномоченным федеральным органом исполнительной власти.</p> <p>Статья 21 (ч. 5.1.) - В защитных лесах предусмотренные частью 5 настоящей статьи выборочные рубки и сплошные рубки деревьев, кустарников, лиан допускаются в случаях, если строительство, реконструкция, эксплуатация объектов, не связанных с созданием лесной инфраструктуры, для целей, предусмотренных пунктами 1 - 4 части 1 настоящей статьи, не запрещены или не ограничены в соответствии с законодательством РФ</p>

Зеленые зоны	<p>Запрещается:</p> <ul style="list-style-type: none"> <li>- проведение сплошных рубок, за исключением тех случаев, когда выборочные рубки не обеспечивают замену лесных насаждений, утрачивающих свои средообразующие, водоохранные, санитарно-гигиенические, оздоровительные и иные полезные функции, на лесные насаждения, обеспечивающие сохранение целевого назначения защитных лесов и выполняемых ими полезных функций (ч. 4 ст. 17 и ч. 5.1 ст.21 Лесного кодекса РФ).</li> <li>- использование токсичных химических препаратов для охраны и защиты лесов (п. 10 (приказа Минсельхоза России от 06.11.2010 №543), в том числе в научных целях;</li> <li>- осуществление видов деятельности в сфере охотничьего хозяйства;</li> <li>- ведение сельского хозяйства, за исключением сенокосения и пчеловодства, а также возведение изгородей в целях сенокосения и пчеловодства;</li> <li>- создание лесных плантаций;</li> <li>- разработка месторождений полезных ископаемых за исключением лесных участков, в отношении которых лицензии на пользование недрами получены до дня вступления в действие Лесного кодекса РФ, на срок, не превышающий срока действия таких лицензий;</li> <li>- размещение объектов капитального строительства, за исключением гидротехнических сооружений, линий связи, линий электропередачи, подземных трубопроводов;</li> <li>- создание лесоперерабатывающей инфраструктуры.</li> </ul>
Лесопарковые зоны	<p>Запрещается:</p> <ul style="list-style-type: none"> <li>- проведение сплошных рубок, за исключением тех случаев, когда выборочные рубки не обеспечивают замену лесных насаждений, утрачивающих свои средообразующие, водоохранные, санитарно-гигиенические, оздоровительные и иные полезные функции, на лесные насаждения, обеспечивающие сохранение целевого назначения защитных лесов и выполняемых ими полезных функций (ч. 4 ст. 17 и ч. 5.1 ст. 21 Лесного кодекса РФ).</li> <li>- использование токсичных химических препаратов для охраны и защиты лесов (п. 10 приказа Минсельхоза России от 06.11.2010 № 543), в том числе в научных целях;</li> <li>- осуществление видов деятельности в сфере охотничьего хозяйства;</li> <li>- ведение сельского хозяйства;</li> <li>- создание лесных плантаций;</li> </ul>

	<ul style="list-style-type: none"> <li>- разработка месторождений полезных ископаемых;</li> <li>- размещение объектов капитального строительства, за исключением гидротехнических сооружений;</li> <li>- создание лесоперерабатывающей инфраструктуры.</li> </ul> <p>В целях охраны лесопарковых зон допускается возведение ограждений на их территориях.</p>
--	---------------------------------------------------------------------------------------------------------------------------------------------------------------------------------------------------------------------------------------------------------------------------------------------------------------------------------------------------------------

## 2. Ограничения по видам особо защитных участков лесов:

На особо защитных участках лесов запрещается проведение сплошных рубок, за исключением случаев, предусмотренных ч.4 ст.17 и ч. 5.1 ст. 21 Лесного кодекса РФ. На ОЗУ лесов выполнение работ по геологическому изучению недр, строительству линий электропередач, линий связи, дорог, трубопроводов, других линейных объектов, допускается в случае отсутствия других вариантов возможного размещения указанных объектов.

В особо защитных участках лесов запрещается:

<p>Участки лесов вокруг населённых пунктов, садовых товариществ</p>	<ul style="list-style-type: none"> <li>- запрещается проведение подсочки;</li> <li>- переработка древесины и иных лесных ресурсов;</li> <li>- выращивание лесных плодовых, ягодных, декоративных растений, лекарственных растений;</li> <li>- создание лесных плантаций и их эксплуатация.</li> </ul>
<p>Берегозащитные, почвозащитные участки, расположенные вдоль водных объектов, склонов оврагов</p>	<p>Запрещено:</p> <ul style="list-style-type: none"> <li>- проведение подсочки;</li> <li>- заготовка и сбор недревесных лесных ресурсов;</li> <li>- ведение сельского хозяйства;</li> <li>- переработка древесины и иных лесных ресурсов;</li> <li>- выращивание лесных плодовых, ягодных, декоративных растений, лекарственных растений;</li> <li>- создание лесных плантаций и их эксплуатация.</li> </ul> <p>Кроме того, в соответствии с Водным кодексом РФ (2006 ст. 65) в границах прибрежных защитных полос, в дополнение к ограничениям, указанным выше, запрещается:</p> <ol style="list-style-type: none"> <li>1) распашка земель;</li> <li>2) размещение отвалов размываемых грунтов;</li> <li>3) выпас сельскохозяйственных животных и</li> </ol>



	организация для них летний лагерей, ванн.
--	-------------------------------------------

Должностное лицо органа,  
осуществляющего ведение  
государственного лесного  
реестра Бондарева Т.В.  
(Ф.И.О.)

Дата 02.10.2020

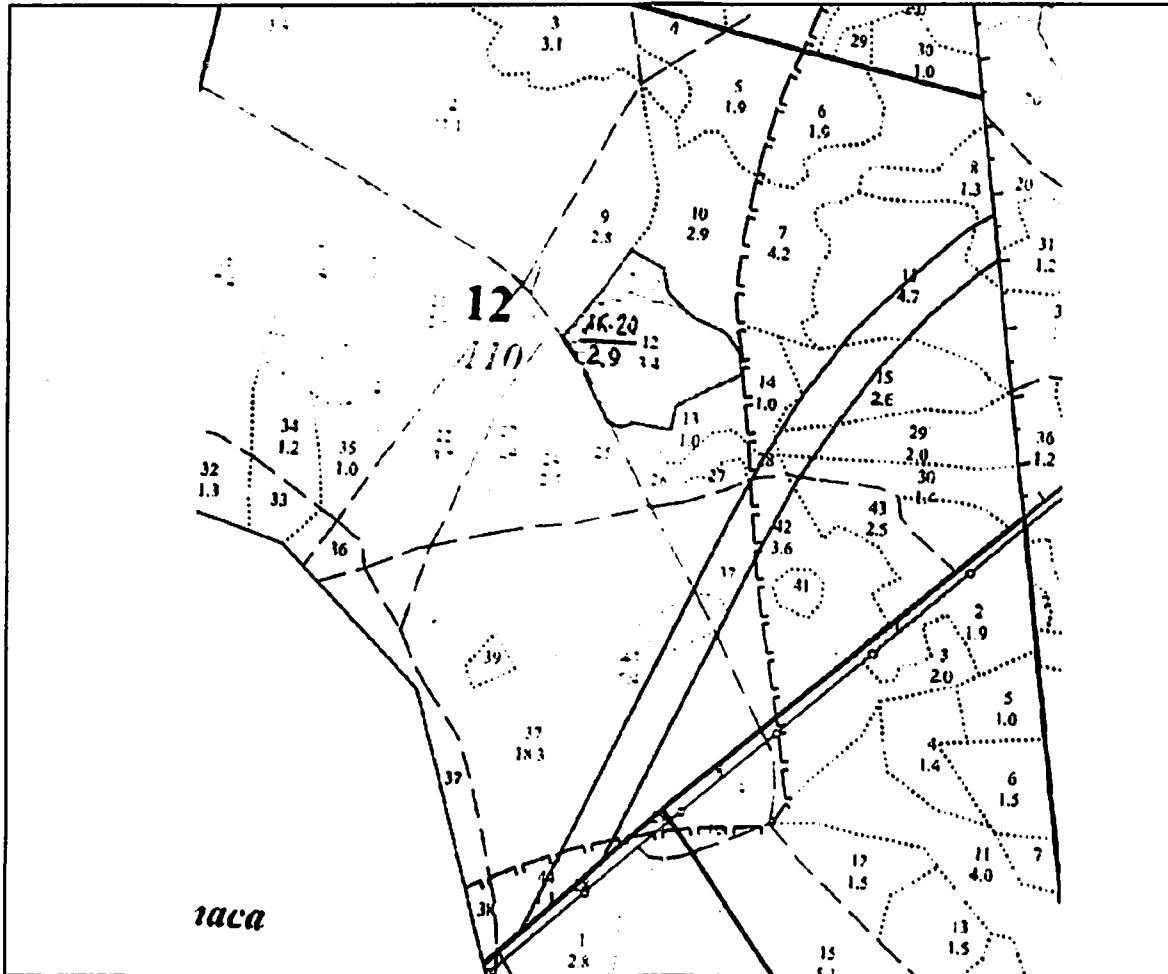



**Карта-схема расположения и границы лесного участка.**  
**Владимирская область, МО Горкинское сельское поселение**  
**(субъект Российской Федерации, муниципальное образование)**

Лесничество (лесопарк): ГКУ ВО «Киржачское лесничество»  
(название)

Участковое лесничество Киржачское  
(название)

Масштаб 1:10000



Условные обозначения:  граница лесного участка

Должностное лицо органа,  
осуществляющего ведение  
государственного лесного  
реестра Бондарева Т.В.  
(Ф.И.О.)

Дата 22.10.2020



**Карта-схема расположения и границы лесного участка.**

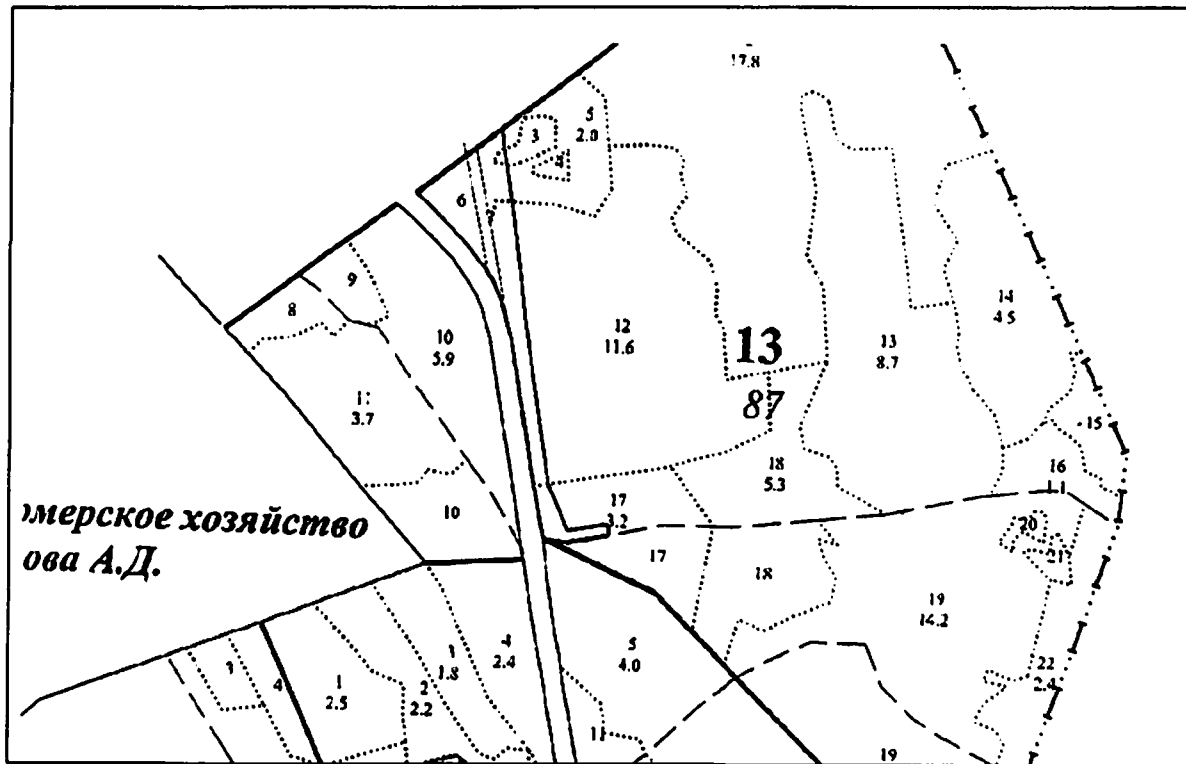
**Владимирская область, МО Горкинское сельское поселение**


**(субъект Российской Федерации, муниципальное образование)**

Лесничество (лесопарк): ГКУ ВО «Киржачское лесничество»  
(название)

Участковое лесничество Киржачское  
(название)


Масштаб 1:10000



Условные обозначения:  граница лесного участка

Должностное лицо органа,  
осуществляющего ведение  
государственного лесного  
реестра Бондарева Т.В.  
(Ф.И.О.)

Дата 02.10.2020г.

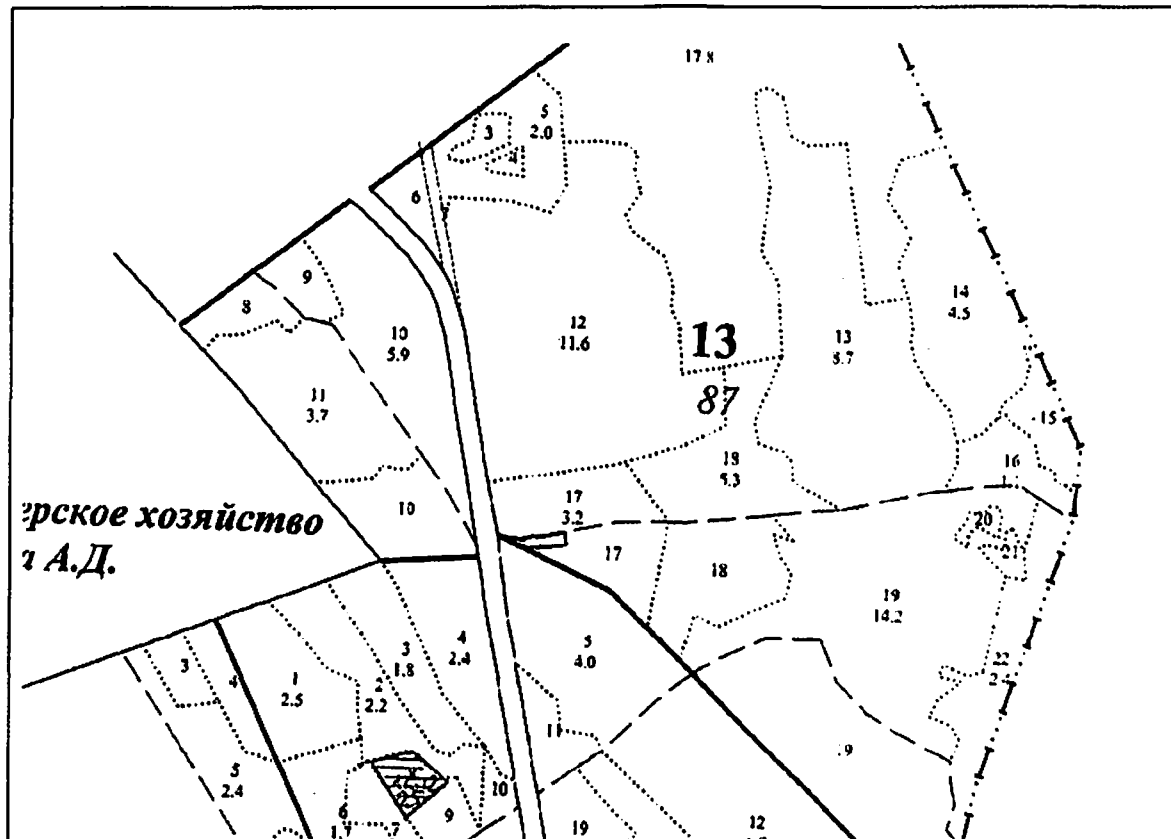



**Карта-схема расположения и границы лесного участка.**  
**Владимирская область, МО Горкинское сельское поселение**  
(субъект Российской Федерации, муниципальное образование)

Лесничество (лесопарк): ГКУ ВО «Киржачское лесничество»  
(название)

Участковое лесничество Киржачское  
(название)


Масштаб 1:10000



Условные обозначения:  граница лесного участка

Должностное лицо органа,  
осуществляющего ведение  
государственного лесного  
реестра Бондарева Т.В.  
(Ф.И.О.)

Дата 02.10.2020г.

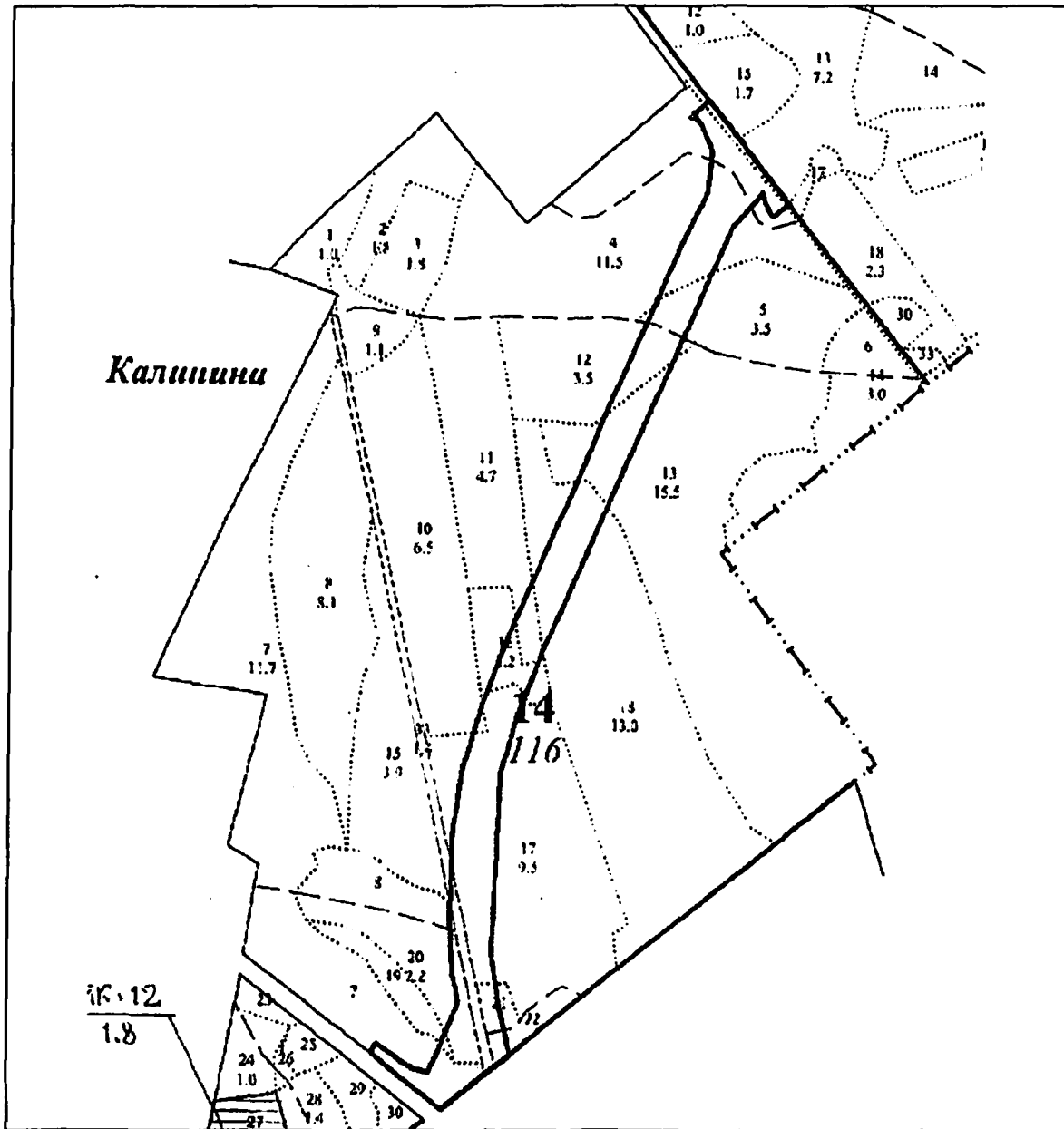



**Карта-схема расположения и границы лесного участка.**  
**Владимирская область, МО Горкинское сельское поселение**  
(субъект Российской Федерации, муниципальное образование)

Лесничество (лесопарк): ГКУ ВО «Киржачское лесничество»  
(название)

Участковое лесничество Киржачское  
(название)

Масштаб 1:10000



Условные обозначения:  граница лесного участка

Должностное лицо органа,  
осуществляющего ведение  
государственного лесного  
реестра Бондарева Т.В.  
(ф.и.о.)

Дата 02.10.2020



# Карта-схема расположения и границы лесного участка.

Владимирская область, МО Горкинское сельское поселение

(субъект Российской Федерации, муниципальное образование)

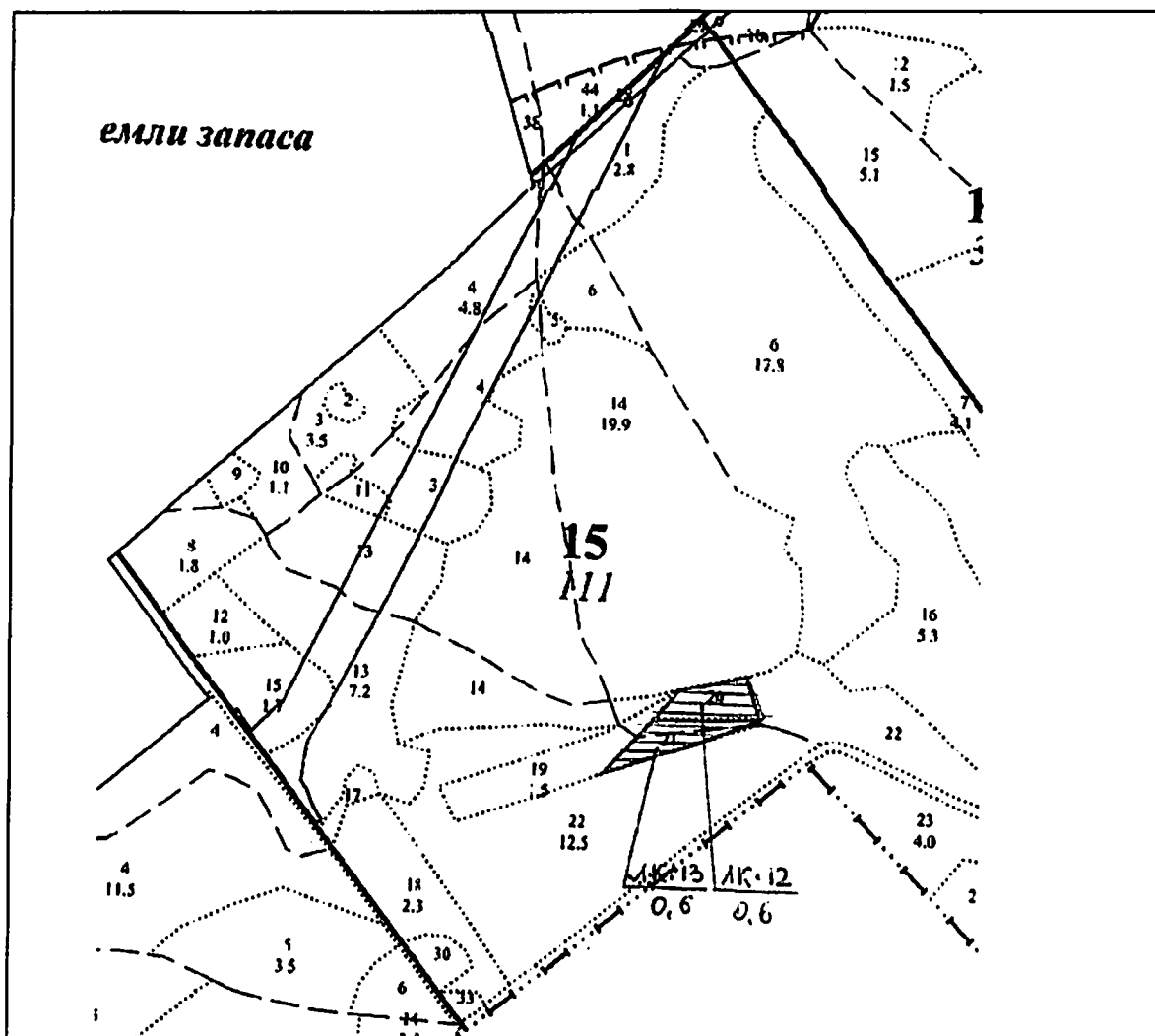
Лесничество (лесопарк): ГКУ ВО «Киржачское лесничество»


(название)

Участковое лесничество Киржачское

(название)

Масштаб 1:10000




Условные обозначения:  граница лесного участка

Должностное лицо органа,  
осуществляющего ведение  
государственного лесного  
реестра Бондарева Т.В.

(Ф.И.О.)

Дата 02.10.2020



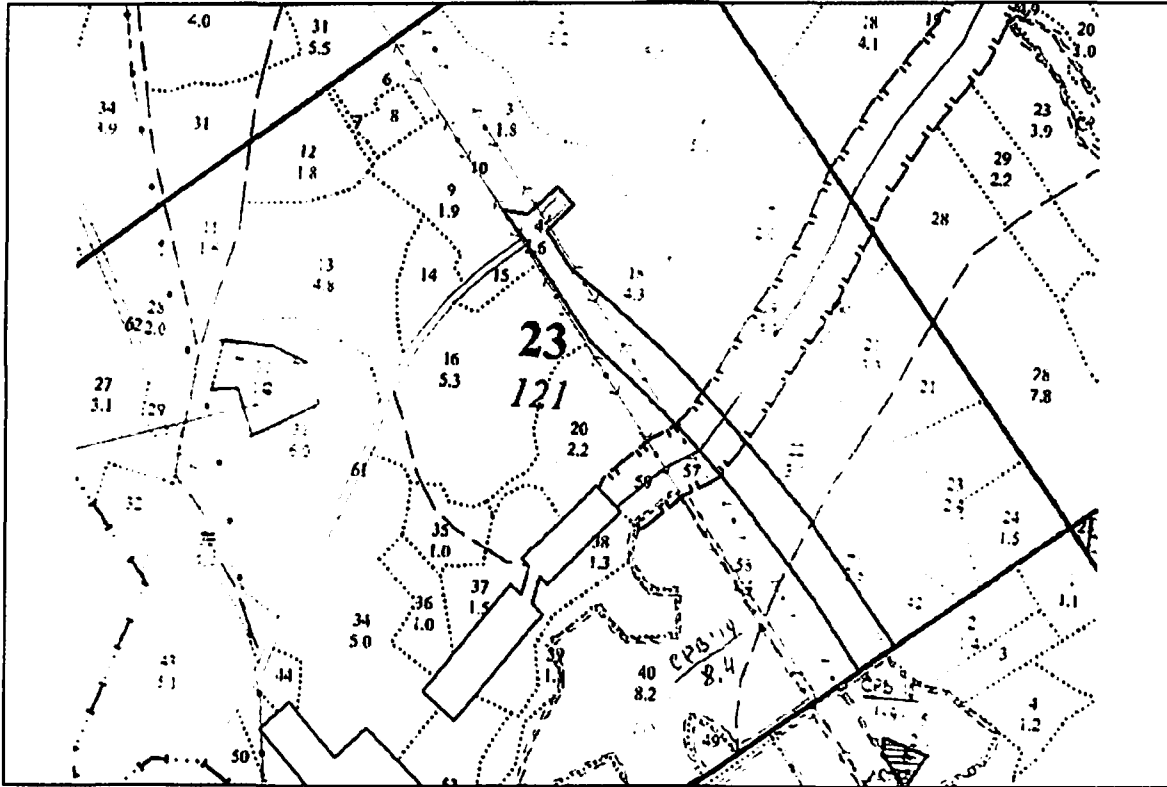
М.П.


**Карта-схема расположения и границы лесного участка.**  
**Владимирская область, МО Горкинское сельское поселение**  
(субъект Российской Федерации, муниципальное образование)

Лесничество (лесопарк): ГКУ ВО «Киржачское лесничество»  
(название)

Участковое лесничество Киржачское  
(название)

Масштаб 1:10000



Условные обозначения:  граница лесного участка

Должностное лицо органа,  
осуществляющего ведение  
государственного лесного  
реестра Бондарева Т.В.  
(Ф.И.О.)

Дата 02.10.2020



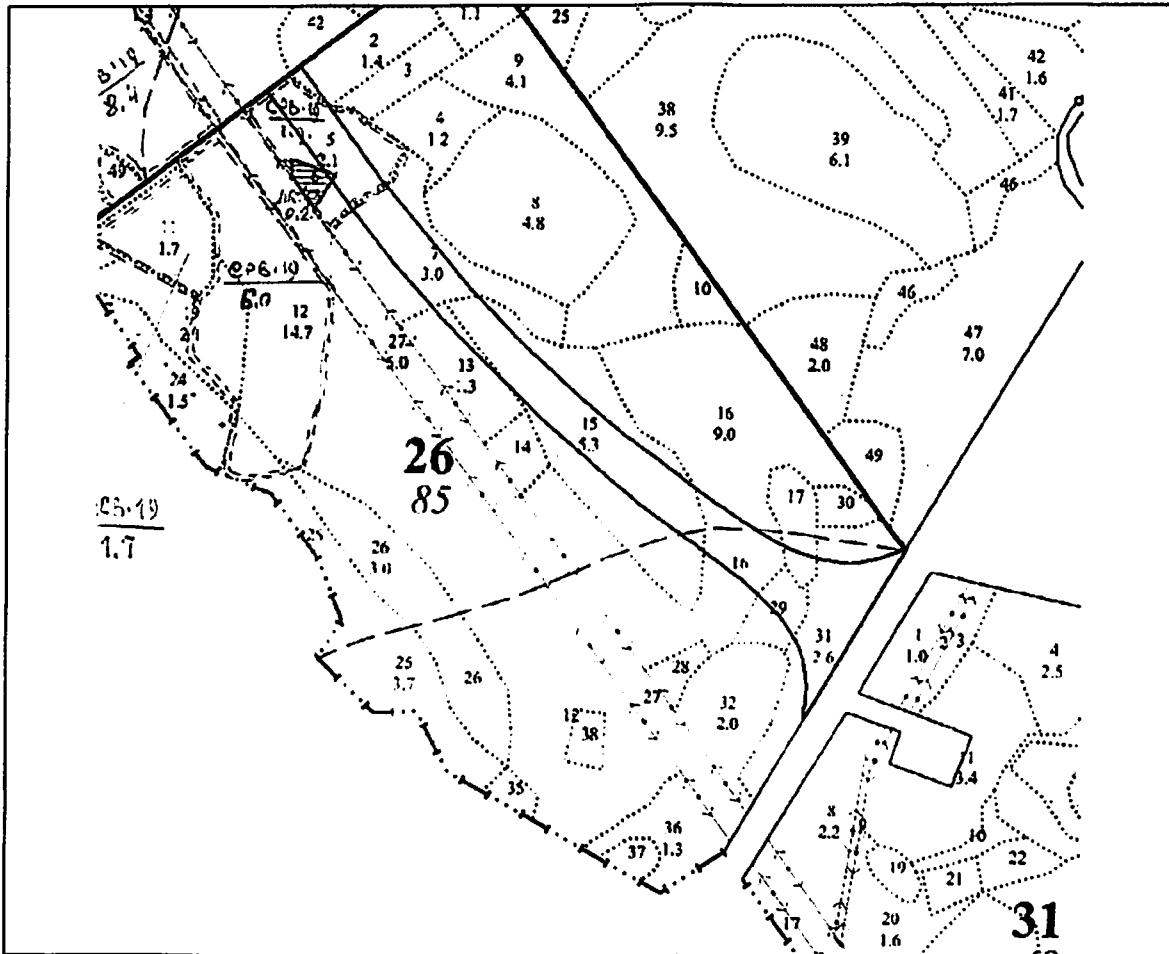
**Карта-схема расположения и границы лесного участка.**


**Владимирская область, МО Горкинское сельское поселение  
(субъект Российской Федерации, муниципальное образование)**

Лесничество (лесопарк): ГКУ ВО «Киржачское лесничество»  
(название)

Участковое лесничество Киржачское  
(название)

Масштаб 1:10000



Условные обозначения:  граница лесного участка

Должностное лицо органа,  
осуществляющего ведение  
государственного лесного  
реестра Бондарева Т.В.  
(Ф.И.О.)

Дата 02.10.2020



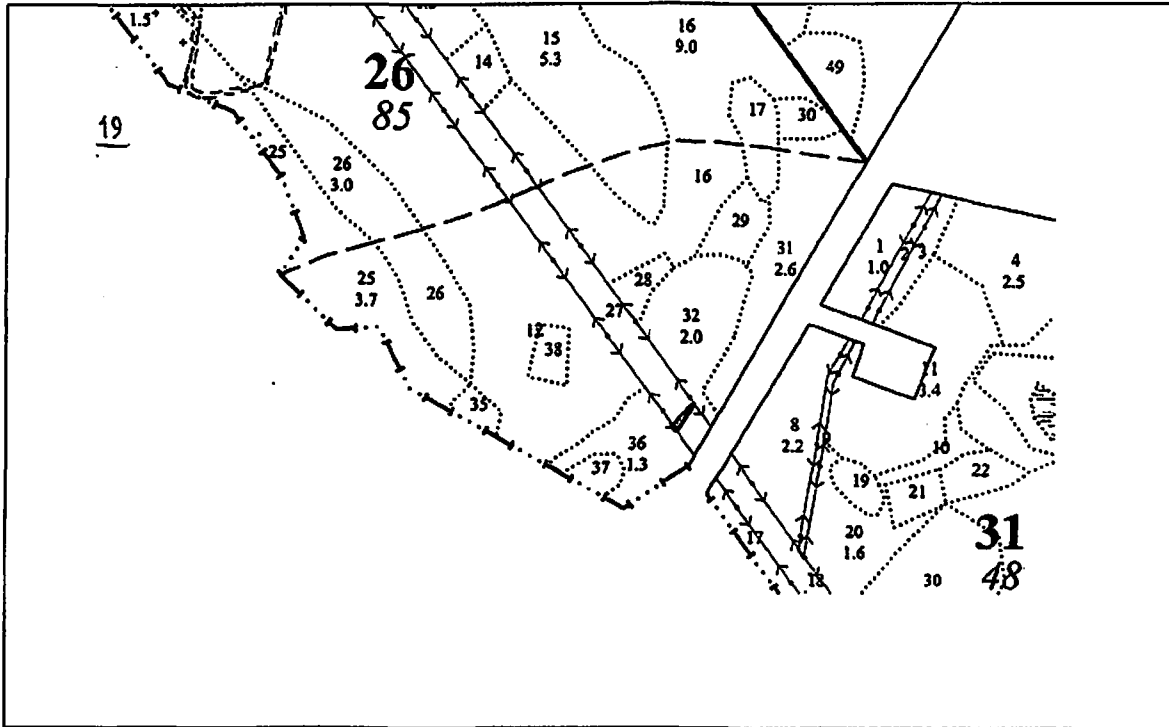



**Карта-схема расположения и границы лесного участка.**  
**Владимирская область, МО Горкинское сельское поселение**  
(субъект Российской Федерации, муниципальное образование)

Лесничество (лесопарк): ГКУ ВО «Киржачское лесничество»  
(название)

Участковое лесничество Киржачское  
(название)

Масштаб 1:10000



Условные обозначения:  граница лесного участка

Должностное лицо органа,  
осуществляющего ведение  
государственного лесного  
реестра Бондарева Т.В.  
(Ф.И.О.)

Дата 02.10.2020



  
М.П.

# Карта-схема расположения и границы лесного участка.

Владимирская область, МО Горкинское сельское поселение

(субъект Российской Федерации, муниципальное образование)

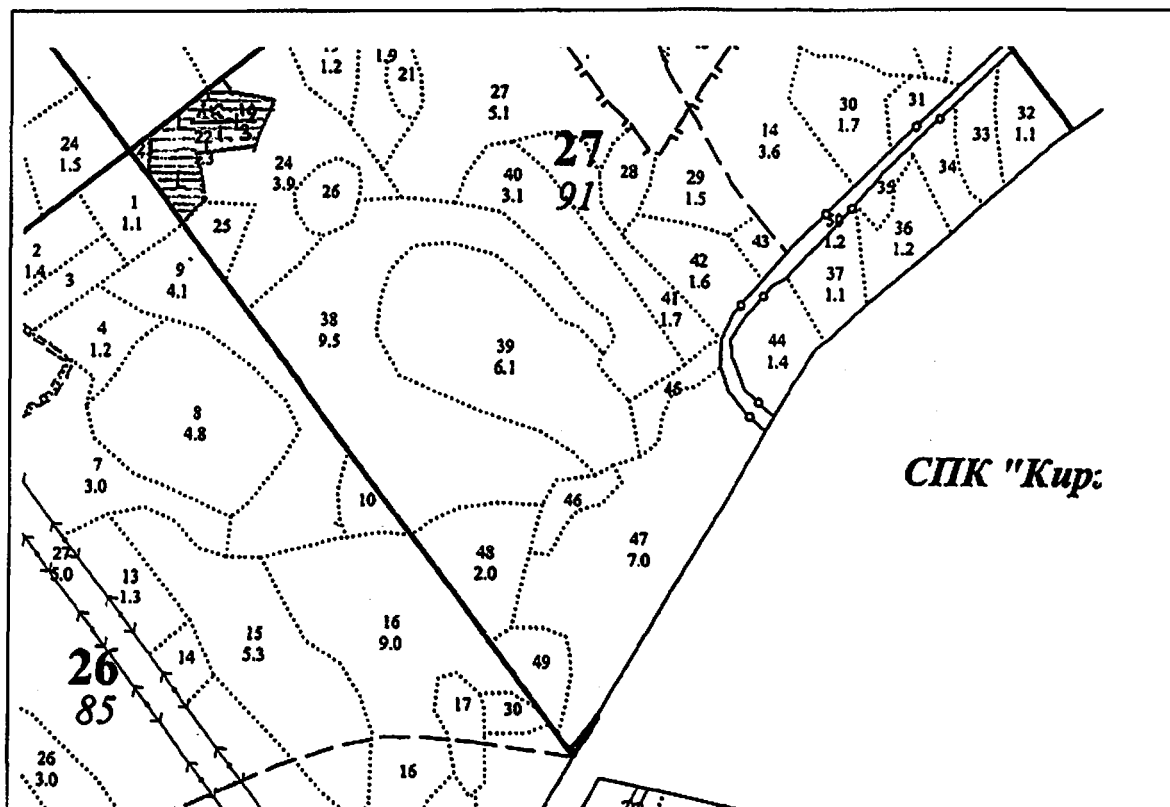
Лесничество (лесопарк): ГКУ ВО «Киржачское лесничество»


(название)

Участковое лесничество Киржачское

(название)

Масштаб 1:10000



Условные обозначения:  граница лесного участка

Должностное лицо органа,  
осуществляющего ведение  
государственного лесного  
реестра Бондарева Т.В.

(Ф.И.О.)

Дата 02.10.2020.



  
М.П.

**Карта-схема расположения и границы лесного участка.**

**Владимирская область, МО Горкинское сельское поселение**

(субъект Российской Федерации, муниципальное образование)

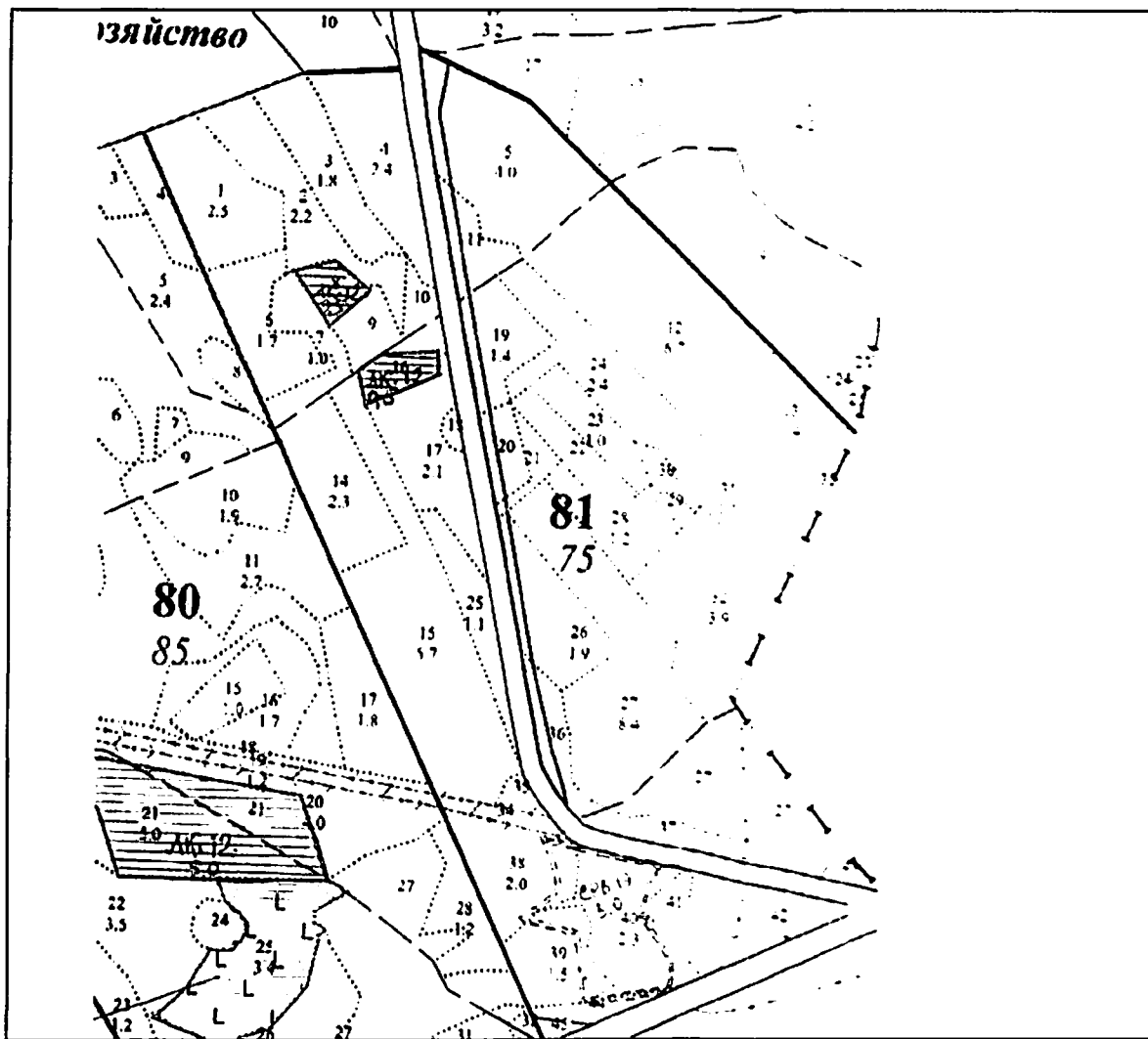
Лесничество (лесопарк): ГКУ ВО «Киржачское лесничество»


(название)

Участковое лесничество Киржачское

(название)

Масштаб 1:10000



Условные обозначения:  граница лесного участка

Должностное лицо органа,  
осуществляющего ведение  
государственного лесного  
реестра Бондарева Т.В.

(Ф.И.О.)

Дата 02.10.2020

