



Администрация Владимирской области
Департамент природопользования и охраны
окружающей среды

ПОСТАНОВЛЕНИЕ

г. Владимир

« 04 » июня 2018 г.

№ 50/01 – 25

*Об утверждении проекта
зон санитарной охраны филиала
ГУП «ДСУ-3» «Гусь-Хрустальное ДРСУ»*

В соответствии с пунктом 5 статьи 18 Федерального закона от 30.03.1999 № 52-ФЗ «О санитарно-эпидемиологическом благополучии населения», постановлением департамента природопользования администрации Владимирской области от 15.02.2017 № 19/01-25 «О Порядке утверждения проектов округов и зон санитарной охраны водных объектов, используемых для питьевого, хозяйственно-бытового водоснабжения и в лечебных целях, и установления границ и режима зон санитарной охраны источников питьевого и хозяйственно-бытового водоснабжения», Положением о департаменте природопользования и охраны окружающей среды администрации Владимирской области, утвержденным постановлением Губернатора области от 01.02.2006 № 63

п о с т а н о в л я ю:

1. Утвердить проект организации зон санитарной охраны артезианской скважины №1382/80 филиала ГУП «ДСУ-3» «Гусь-Хрустальное ДРСУ», г. Гусь - Хрустальный Владимирской области.
2. Установить границы зон санитарной охраны в соответствии с картой (планом) зон санитарной охраны (Приложение № 1).
3. Установить режим зон санитарной охраны в соответствии с Приложением № 2.
4. Настоящее постановление вступает в силу со дня его официального опубликования.

Заместитель директора департамента



Т.Л. Клименко

Всего листов <u>9</u>	
КАРТА (ПЛАН) зоны с особыми условиями использования территорий- зоны санитарной охраны (ЗСО) артезианской скважины № 1382/80 (1 пояс) филиала ГУП «ДСУ-3» «Гусь-Хрустальное ДРСУ» город Гусь-Хрустальный МО город Гусь-Хрустальный (городской округ) Владимирской области (наименование зоны с особыми условиями использования территорий)	
Титульный лист	
1. Сведения о заказчике землеустроительных работ: О физическом лице: Фамилия, имя, отчество (отчество указывается при наличии) _____	
О юридическом лице, органе государственной власти, органе местного самоуправления: Полное наименование – <u>Государственное унитарное предприятие «Дорожно-строительное управление №3»</u>	
Страна регистрации (инкорпорации) (указывается в отношении иностранного юридического лица) _____ Фамилия и инициалы уполномоченного представителя, его должность, реквизиты доверенности (если представитель действует по доверенности) <u>Терентьев Н.И. – начальник филиала ГУП «ДСУ-3» «Гусь-Хрустальное ДРСУ»</u> <u>(по доверенности № 83 от 19.04.2017 г.)</u>	
Подпись _____ Ф.И.О. _____	Дата « <u>20</u> » <u>04</u> 2018 г.
Место для оттиска печати заказчика	

2. Сведения об исполнителе землеустроительных работ:	
Об индивидуальном предпринимателе:	
Фамилия, имя, отчество (отчество указывается при наличии) _____	
Идентификационный номер налогоплательщика _____ Контактный телефон и почтовый адрес _____	
Номер квалификационного аттестата кадастрового инженера (если исполнителем является кадастровый инженер) _____ О юридическом лице: Полное наименование Общество с ограниченной ответственностью «Бюро кадастровых инженеров»	
Основной государственный регистрационный номер ОГРН 1123328003017 ИНН 3328482865 Контактный телефон и почтовый адрес 8-915-777-73-91, 600005, г. Владимир, ул. 850-летия, д.1/46, офис 15	
Фамилия и инициалы уполномоченного представителя юридического лица, его должность, реквизиты доверенности (если представитель действует по доверенности) Сидоров Николай Владимирович - директор	
Сведения о кадастровом инженере Сидоров Николай Владимирович –номер квалификационного аттестата кадастрового инженера 33-10-76	
Подпись _____ Н.В. Сидоров	Дата «20» 04 2018 г.
Место для оттиска печати лица, составившего карту (план) зоны с особыми условиями использования территорий	
3. Сведения о согласовании карты (плана) зоны с особыми условиями использования территорий : Полное наименование органа (организации), с которым осуществляется согласование, фамилия и инициалы уполномоченного лица, его должность	
Государственное унитарное предприятие «Дорожно-строительное управление №3» – Н.И. Терентьев – начальник филиала ГУП «ДСУ-3» «Гусь-Хрустальное ДРСУ» (по доверенности № 83 от 19.04.2017 г.)	
Реквизиты письма (дата и номер, если согласование оформлено в виде письма)	
Подпись _____ Н.И. Терентьев	Дата «20» 04 2018 г.
Место для оттиска печати органа (организации), с которым осуществляется согласование	

4. Информация о передаче карты (плана) зоны с особыми условиями использования территорий в государственный фонд данных, полученных в результате проведения землеустройства:

Регистрационный N _____ - _____

Дата передачи " 20 " _____ 04 _____ 2018 г.

(наименование органа (организации), осуществляющего хранение
землеустроительной документации)

КАРТА (ПЛАН)		
зоны с особыми условиями использования территорий- зоны санитарной охраны (ЗСО) артезианской скважины № 1382/80 (1 пояс) филиала ГУП «ДСУ-3» «Гусь-Хрустальное ДРСУ» город Гусь-Хрустальный МО город Гусь-Хрустальный (городской округ) Владимирской области		
(наименование зоны с особыми условиями использования территорий)		
N п/п	Содержание	Номера листов
1	2	3
1.	Основания для проведения землеустроительных работ и исходные данные	5
2.	Сведения о зоне с особыми условиями использования территорий	6
3.	Сведения о местоположении границ зоны с особыми условиями использования территорий	7-8
4.	План границ зоны с особыми условиями использования территорий	9
5.	Приложение	10-20
	Проект организации зон санитарной охраны источника водоснабжения питьевого и промышленного назначения филиала ГУП «ДСУ-3» «Гусь-Хрустальное ДРСУ», г. Гусь-Хрустальный.	
	Доверенность № 83 от 19.04.2017 г.	

КАРТА (ПЛАН)		
зоны с особыми условиями использования территорий- зоны санитарной охраны (ЗСО) артезианской скважины № 1382/80 (1 пояс) филиала ГУП «ДСУ-3» «Гусь-Хрустальное ДРСУ» город Гусь-Хрустальный МО город Гусь-Хрустальный (городской округ) Владимирской области		
(наименование зоны с особыми условиями использования территорий)		
Основания для проведения землеустроительных работ и исходные данные		
Перечень документов		
№ п/п	Наименование и реквизиты документа	Сведения об органе (организации), подготовившем или принявшем документ
1	2	3
1	Проект организации зон санитарной охраны источника водоснабжения питьевого и промышленного назначения филиала ГУП «ДСУ-3» «Гусь-Хрустальное ДРСУ», г. Гусь-Хрустальный. 2017 г.	Филиал Государственного унитарного предприятия Владимирской области «Дорожно-строительное управление №3» «Гусь-Хрустальное ДРСУ»
2	Договор с ГУП «ДСУ-3» № 04/2018-ЮЛ от 02.04.2018 г.	Общество с ограниченной ответственностью «Бюро кадастровых инженеров»
3	Ортофотопланы 2009 г. масштаба 1:10 000	ООО «Научно-производственное аэрогеодезическое предприятие «Меридиан+»

КАРТА (ПЛАН)		
зоны с особыми условиями использования территорий- зоны санитарной охраны (ЗСО) артезианской скважины № 1382/80 (1 пояс) филиала ГУП «ДСУ-3» «Гусь-Хрустальное ДРСУ» город Гусь-Хрустальный МО город Гусь-Хрустальный (городской округ) Владимирской области		
(наименование зоны с особыми условиями использования территорий)		
Сведения о зоне с особыми условиями использования территорий		
N п/п	Характеристики зоны с особыми условиями использования территорий	Описание характеристик
1	2	3
1.	Местоположение зоны с особыми условиями использования территорий	Владимирская область, МО город Гусь-Хрустальный (городской округ), город Гусь-Хрустальный, зона санитарной охраны (ЗСО) артезианской скважины № 1382/80 (1 пояс) филиала ГУП «ДСУ-3» «Гусь-Хрустальное ДРСУ»
2.	Площадь зоны с особыми условиями использования территорий +/- величина погрешности определения площади (Р +/- Дельта Р)	2820 кв.м. ± 465 кв.м.
3.	Иные характеристики зоны с особыми условиями использования территорий	<p>Мероприятия по первому поясу ЗСО определены Проектом организации зон санитарной охраны источника водоснабжения питьевого и промышленного назначения филиала ГУП «ДСУ-3» «Гусь-Хрустальное ДРСУ», г. Гусь-Хрустальный. 2017 г.</p> <ol style="list-style-type: none"> 1. Провести косметический ремонт павильона скважины, постоянно поддерживать чистоту помещения, исключить внос посторонних предметов и оборудования в павильон скважины. 2. Провести ремонт ограждения первого пояса артскважины (зона строгого режима). 3. Запретить все виды строительства, не имеющие непосредственного отношения к эксплуатации, расширению и реконструкции водозаборных и водопроводных сооружений. 4. Уход за зелёными насаждениями, в том числе за газонами и цветниками осуществлять с применением только механических устройств, без применения ядохимикатов и минеральных удобрений. 5. Вести контроль за предотвращением возможности загрязнения воды через оголовки и устья скважины, люки и устройства насосов. 6. Проводить государственную поверку водоизмерительной аппаратуры в установленные сроки. 7. Регулярно проводить замеры динамического уровня воды в скважине. 8. Запретить организацию объектов размещения отходов (сроком до 3-х лет) на территории первого пояса ЗСО.

КАРТА (ПЛАН)

зоны с особыми условиями использования территорий- зоны санитарной охраны (ЗСО)
 артезианской скважины № 1382/80 (1 пояс) филиала ГУП «ДСУ-3»
 «Гусь-Хрустальное ДРСУ» город Гусь-Хрустальный МО город Гусь-Хрустальный
 (городской округ) Владимирской области
 (наименование зоны с особыми условиями использования территорий)

Сведения о местоположении границ зоны с особыми условиями использования территорий

1. Система координат - МСК 33

2. Сведения о характерных точках границ зоны с особыми условиями использования территорий

Обозначение характерных точек границ	Координаты, м		Метод определения координат и средняя квадратическая погрешность положения характерной точки (М t), м	Описание закрепления точки
	X	Y		
1	2	3	4	5
1	136320.96	241326.23	аналитический Мt-2.50 м.	-
2	136322.35	241329.73	аналитический Мt-2.50 м.	-
3	136323.29	241333.38	аналитический Мt-2.50 м.	-
4	136323.76	241337.12	аналитический Мt-2.50 м.	-
5	136323.76	241340.88	аналитический Мt-2.50 м.	-
6	136323.29	241344.62	аналитический Мt-2.50 м.	-
7	136322.35	241348.27	аналитический Мt-2.50 м.	-
8	136320.96	241351.77	аналитический Мt-2.50 м.	-
9	136319.15	241355.07	аналитический Мt-2.50 м.	-
10	136316.94	241358.12	аналитический Мt-2.50 м.	-
11	136314.36	241360.87	аналитический Мt-2.50 м.	-
12	136311.45	241363.27	аналитический Мt-2.50 м.	-
13	136308.27	241365.29	аналитический Мt-2.50 м.	-
14	136304.86	241366.89	аналитический Мt-2.50 м.	-
15	136301.28	241368.06	аналитический Мt-2.50 м.	-
16	136297.58	241368.76	аналитический Мt-2.50 м.	-
17	136293.82	241369.00	аналитический Мt-2.50 м.	-
18	136290.06	241368.76	аналитический Мt-2.50 м.	-
19	136286.36	241368.06	аналитический Мt-2.50 м.	-
20	136282.78	241366.89	аналитический Мt-2.50 м.	-
21	136279.37	241365.29	аналитический Мt-2.50 м.	-
22	136276.19	241363.27	аналитический Мt-2.50 м.	-
23	136273.28	241360.87	аналитический Мt-2.50 м.	-
24	136270.70	241358.12	аналитический Мt-2.50 м.	-
25	136268.49	241355.07	аналитический Мt-2.50 м.	-
26	136266.68	241351.77	аналитический Мt-2.50 м.	-
27	136265.29	241348.27	аналитический Мt-2.50 м.	-
28	136264.35	241344.62	аналитический Мt-2.50 м.	-
29	136263.88	241340.88	аналитический Мt-2.50 м.	-
30	136263.88	241337.12	аналитический Мt-2.50 м.	-
31	136264.35	241333.38	аналитический Мt-2.50 м.	-
32	136265.29	241329.73	аналитический Мt-2.50 м.	-
33	136266.68	241326.23	аналитический Мt-2.50 м.	-
34	136268.49	241322.93	аналитический Мt-2.50 м.	-
35	136270.70	241319.88	аналитический Мt-2.50 м.	-
36	136273.28	241317.13	аналитический Мt-2.50 м.	-

КАРТА (ПЛАН)

зоны с особыми условиями использования территорий- зоны санитарной охраны (ЗСО)
артезианской скважины № 1382/80 (1 пояс) филиала ГУП «ДСУ-3»
«Гусь-Хрустальное ДРСУ» город Гусь-Хрустальный МО город Гусь-Хрустальный
(городской округ) Владимирской области

(наименование зоны с особыми условиями использования территорий)

Сведения о местоположении границ зоны с особыми условиями использования территорий

2. Сведения о характерных точках границ зоны с особыми условиями использования территорий

Обозначение характерных точек границ	Координаты, м		Метод определения координат и средняя квадратическая погрешность положения характерной точки (M t), м	Описание закрепления точки
	X	Y		
1	2	3	4	5
37	136276.19	241314.73	аналитический Mт-2.50 м.	-
38	136279.37	241312.71	аналитический Mт-2.50 м.	-
39	136282.78	241311.11	аналитический Mт-2.50 м.	-
40	136286.36	241309.94	аналитический Mт-2.50 м.	-
41	136290.06	241309.24	аналитический Mт-2.50 м.	-
42	136293.82	241309.00	аналитический Mт-2.50 м.	-
43	136297.58	241309.24	аналитический Mт-2.50 м.	-
44	136301.28	241309.94	аналитический Mт-2.50 м.	-
45	136304.86	241311.11	аналитический Mт-2.50 м.	-
46	136308.27	241312.71	аналитический Mт-2.50 м.	-
47	136311.45	241314.73	аналитический Mт-2.50 м.	-
48	136314.36	241317.13	аналитический Mт-2.50 м.	-
49	136316.94	241319.88	аналитический Mт-2.50 м.	-
50	136319.15	241322.93	аналитический Mт-2.50 м.	-
1	136320.96	241326.23	аналитический Mт-2.50 м.	-

3. Сведения о частях границ зоны с особыми условиями использования территорий


Обозначение части границ		Описание прохождения части границ
от точки	до точки	
1	2	3
-	-	-

КАРТА (ПЛАН)

зоны с особыми условиями использования территорий- зоны санитарной охраны (ЗСО) артезианской скважины № 1382/80 (1 пояс) филиала ГУП «ДСУ-3» «Гусь-Хрустальное ДРСУ» город Гусь-Хрустальный МО город Гусь-Хрустальный (городской округ) Владимирской области
(наименование зоны с особыми условиями использования территорий)

План границ зоны с особыми условиями использования территорий

Согласовано:
Начальник филиала ГУП «ДСУ-3»
«Гусь-Хрустальное ДРСУ»
(по доверенности № 83 от 19.04.2017 г.)



И.И. Терентьев

" 20 " 04 2018 г.



Условные обозначения:



- граница зоны с особыми условиями использования территорий




- номер характерной точки

R- 30.00- - радиус зоны с особыми условиями использования территорий (м.)

Масштаб 1: 700

Кадастровый инженер
33-10-76



И.В.Сидоров

" 20 " 04 2018 г.

КАРТА (ПЛАН)

зоны с особыми условиями использования территорий- зоны санитарной охраны (ЗСО) артезианской скважины № 1382/80 (2 пояс) филиала ГУП «ДСУ-3» «Гусь-Хрустальное ДРСУ» город Гусь-Хрустальный МО город Гусь-Хрустальный (городской округ) Владимирской области

(наименование зоны с особыми условиями использования территорий)

Титульный лист

1. Сведения о заказчике землеустроительных работ:
О физическом лице:
Фамилия, имя, отчество (отчество указывается при наличии) _____

О юридическом лице, органе государственной власти, органе местного самоуправления:
Полное наименование – Государственное унитарное предприятие «Дорожно-строительное управление №3»

Страна регистрации (инкорпорации) (указывается в отношении иностранного юридического лица) _____

Фамилия и инициалы уполномоченного представителя, его должность, реквизиты доверенности (если представитель действует по доверенности)

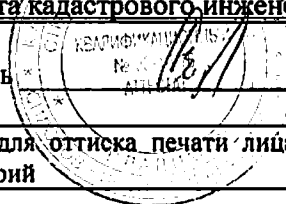

Терентьев Н.И. – начальник филиала ГУП «ДСУ-3» «Гусь-Хрустальное ДРСУ» (по доверенности № 83 от 19.04.2017 г.)

Подпись Н.И. Терентьев

Дата « 20 » 04 2018 г.

Место для оттиска печати заказчика



2. Сведения об исполнителе землеустроительных работ:	
Об индивидуальном предпринимателе:	
Фамилия, имя, отчество (отчество указывается при наличии) _____	
Идентификационный номер налогоплательщика _____ - Контактный телефон и почтовый адрес _____ -	
Номер квалификационного аттестата кадастрового инженера (если исполнителем является кадастровый инженер) _____ - О юридическом лице: Полное наименование Общество с ограниченной ответственностью «Бюро кадастровых инженеров»	
Основной государственный регистрационный номер ОГРН 1123328003017 ИНН 3328482865 Контактный телефон и почтовый адрес 8-915-777-73-91, 600005, г. Владимир, ул. 850-летия, д.1/46, офис 15	
Фамилия и инициалы уполномоченного представителя юридического лица, его должность, реквизиты доверенности (если представитель действует по доверенности) Сидоров Николай Владимирович - директор	
Сведения о кадастровом инженере Сидоров Николай Владимирович –номер квалификационного аттестата кадастрового инженера 33-10-76	
Подпись  Н.В. Сидоров	Дата « 20 » 04 2018 г.
Место для оттиска печати лица, составившего карту (план) зоны с особыми условиями использования территорий	
3. Сведения о согласовании карты (плана) зоны с особыми условиями использования территорий : Полное наименование органа (организации), с которым осуществляется согласование, фамилия и инициалы уполномоченного лица, его должность	
<u>Государственное унитарное предприятие «Дорожно-строительное управление №3»</u> <u>– Н.И. Терентьев – начальник филиала ГУП «ДСУ-3» «Гусь-Хрустальное ДРСУ»</u> <u>(по доверенности № 83 от 19.04.2017 г.)</u>	
Реквизиты письма (дата и номер, если согласование оформлено в виде письма)	
Подпись  Н.И. Терентьев	Дата « 20 » 04 2018 г.
Место для оттиска печати органа (организации), с которым осуществляется согласование	

4. Информация о передаче карты (плана) зоны с особыми условиями использования территорий в государственный фонд данных, полученных в результате проведения землеустройства:

Регистрационный N _____ - _____

Дата передачи " 20 " 04 2018 г.

(наименование органа (организации), осуществляющего хранение
землеустроительной документации)

КАРТА (ПЛАН)		
зоны с особыми условиями использования территорий- зоны санитарной охраны (ЗСО) артезианской скважины № 1382/80 (2 пояс) филиала ГУП «ДСУ-3» «Гусь-Хрустальное ДРСУ» город Гусь-Хрустальный МО город Гусь-Хрустальный (городской округ) Владимирской области		
(наименование зоны с особыми условиями использования территорий)		
N п/п	Содержание	Номера листов
1	2	3
1.	Основания для проведения землеустроительных работ и исходные данные	5
2.	Сведения о зоне с особыми условиями использования территорий	6
3.	Сведения о местоположении границ зоны с особыми условиями использования территорий	7-8
4.	План границ зоны с особыми условиями использования территорий	9
5.	Приложение	10-20
	Проект организации зон санитарной охраны источника водоснабжения питьевого и промышленного назначения филиала ГУП «ДСУ-3» «Гусь-Хрустальное ДРСУ», г. Гусь-Хрустальный.	
	Доверенность № 83 от 19.04.2017 г.	

КАРТА (ПЛАН)

зоны с особыми условиями использования территорий- зоны санитарной охраны (ЗСО) артезианской скважины № 1382/80 (2 пояс) филиала ГУП «ДСУ-3» «Гусь-Хрустальное ДРСУ» город Гусь-Хрустальный МО город Гусь-Хрустальный (городской округ) Владимирской области
(наименование зоны с особыми условиями использования территорий)

Основания для проведения землеустроительных работ и исходные данные

Перечень документов

N п/п	Наименование и реквизиты документа	Сведения об органе (организации), подготовившем или принявшем документ
1	2	3
1	Проект организации зон санитарной охраны источника водоснабжения питьевого и промышленного назначения филиала ГУП «ДСУ-3» «Гусь-Хрустальное ДРСУ», г. Гусь-Хрустальный. 2017 г.	Филиал Государственного унитарного предприятия Владимирской области «Дорожно-строительное управление №3» «Гусь-Хрустальное ДРСУ»
2	Договор с ГУП «ДСУ-3» № 04/2018-ЮЛ от 02.04.2018 г.	Общество с ограниченной ответственностью «Бюро кадастровых инженеров»
3	Ортофотопланы 2009 г. масштаба 1:10 000	ООО «Научно-производственное аэрогеодезическое предприятие «Меридиан+»

КАРТА (ПЛАН)		
зоны с особыми условиями использования территорий- зоны санитарной охраны (ЗСО) артезианской скважины № 1382/80 (2 пояс) филиала ГУП «ДСУ-3» «Гусь-Хрустальное ДРСУ» город Гусь-Хрустальный МО город Гусь-Хрустальный (городской округ) Владимирской области		
(наименование зоны с особыми условиями использования территорий)		
Сведения о зоне с особыми условиями использования территорий		
N п/п	Характеристики зоны с особыми условиями использования территорий	Описание характеристик
1	2	3
1.	Местоположение зоны с особыми условиями использования территорий	Владимирская область, МО город Гусь-Хрустальный (городской округ), город Гусь-Хрустальный, зона санитарной охраны (ЗСО) артезианской скважины № 1382/80 (2 пояс) филиала ГУП «ДСУ-3» «Гусь-Хрустальное ДРСУ»
2.	Площадь зоны с особыми условиями использования территорий +/- величина погрешности определения площади (Р +/- Дельта Р)	3838 кв.м. ± 542 кв.м.
3.	Иные характеристики зоны с особыми условиями использования территорий	<p>Мероприятия по второму поясу ЗСО определены Проектом организации зон санитарной охраны источника водоснабжения питьевого и промышленного назначения филиала ГУП «ДСУ-3» «Гусь-Хрустальное ДРСУ», г. Гусь-Хрустальный. 2017 г.</p> <ol style="list-style-type: none"> 1. Выполнение всех мероприятий, указанных для первого пояса. 2. Не допускать к размещению во втором поясе склады ГСМ, склады минеральных удобрений, накопителей промстоков, шламохранилищ, навозохранилищ, животноводческих и птицеводческих предприятий. Размещение этих объектов проводится с обоснованием и согласованием органов санитарной службы и органов геологического контроля. 3. Вести контроль за содержанием территории предприятия в полном соответствии с санитарными нормами и правилами. 4. Канализационные сети и сети проливневой канализации эксплуатировать с установленными правилами и регламентами. 5. Бурение новых скважин и новое строительство с нарушением почвенного покрова проводить с обязательным согласованием санитарной службы. 6. Запретить организацию необустроенных объектов размещения отходов (сроком до 3-х лет) на территории второго пояса ЗСО.

КАРТА (ПЛАН)

зоны с особыми условиями использования территорий- зоны санитарной охраны (ЗСО)
артезианской скважины № 1382/80 (2 пояс) филиала ГУП «ДСУ-3»
«Гусь-Хрустальное ДРСУ» город Гусь-Хрустальный МО город Гусь-Хрустальный
(городской округ) Владимирской области

(наименование зоны с особыми условиями использования территорий)

Сведения о местоположении границ зоны с особыми условиями использования территорий

1. Система координат - МСК 33

2. Сведения о характерных точках границ зоны с особыми условиями использования территорий

Обозначение характерных точек границ	Координаты, м		Метод определения координат и средняя квадратическая погрешность положения характерной точки (М t), м	Описание закрепления точки
	X	Y		
1	2	3	4	5
1	136325.49	241324.10	аналитический Мt-2.50 м.	-
2	136327.11	241328.18	аналитический Мt-2.50 м.	-
3	136328.20	241332.44	аналитический Мt-2.50 м.	-
4	136328.75	241336.80	аналитический Мt-2.50 м.	-
5	136328.75	241341.20	аналитический Мt-2.50 м.	-
6	136328.20	241345.56	аналитический Мt-2.50 м.	-
7	136327.11	241349.82	аналитический Мt-2.50 м.	-
8	136325.49	241353.90	аналитический Мt-2.50 м.	-
9	136323.37	241357.75	аналитический Мt-2.50 м.	-
10	136320.79	241361.31	аналитический Мt-2.50 м.	-
11	136317.78	241364.51	аналитический Мt-2.50 м.	-
12	136314.39	241367.32	аналитический Мt-2.50 м.	-
13	136310.68	241369.67	аналитический Мt-2.50 м.	-
14	136306.70	241371.54	аналитический Мt-2.50 м.	-
15	136302.52	241372.90	аналитический Мt-2.50 м.	-
16	136298.21	241373.72	аналитический Мt-2.50 м.	-
17	136293.82	241374.00	аналитический Мt-2.50 м.	-
18	136289.43	241373.72	аналитический Мt-2.50 м.	-
19	136285.12	241372.90	аналитический Мt-2.50 м.	-
20	136280.94	241371.54	аналитический Мt-2.50 м.	-
21	136276.96	241369.67	аналитический Мt-2.50 м.	-
22	136273.25	241367.32	аналитический Мt-2.50 м.	-
23	136269.86	241364.51	аналитический Мt-2.50 м.	-
24	136266.85	241361.31	аналитический Мt-2.50 м.	-
25	136264.27	241357.75	аналитический Мt-2.50 м.	-
26	136262.15	241353.90	аналитический Мt-2.50 м.	-
27	136260.53	241349.82	аналитический Мt-2.50 м.	-
28	136259.44	241345.56	аналитический Мt-2.50 м.	-
29	136258.89	241341.20	аналитический Мt-2.50 м.	-
30	136258.89	241336.80	аналитический Мt-2.50 м.	-
31	136259.44	241332.44	аналитический Мt-2.50 м.	-
32	136260.53	241328.18	аналитический Мt-2.50 м.	-
33	136262.15	241324.10	аналитический Мt-2.50 м.	-
34	136264.27	241320.25	аналитический Мt-2.50 м.	-
35	136266.85	241316.69	аналитический Мt-2.50 м.	-
36	136269.86	241313.49	аналитический Мt-2.50 м.	-

КАРТА (ПЛАН)

зоны с особыми условиями использования территорий- зоны санитарной охраны (ЗСО)
артезианской скважины № 1382/80 (2 пояс) филиала ГУП «ДСУ-3»
«Гусь-Хрустальное ДРСУ» город Гусь-Хрустальный МО город Гусь-Хрустальный
(городской округ) Владимирской области

(наименование зоны с особыми условиями использования территорий)

Сведения о местоположении границ зоны с особыми условиями использования территорий

2. Сведения о характерных точках границ зоны с особыми условиями использования территорий

Обозначение характерных точек границ	Координаты, м		Метод определения координат и средняя квадратическая погрешность положения характерной точки (M t), м	Описание закрепления точки
	X	Y		
1	2	3	4	5
37	136273.25	241310.68	аналитический Mт-2.50 м.	-
38	136276.96	241308.33	аналитический Mт-2.50 м.	-
39	136280.94	241306.46	аналитический Mт-2.50 м.	-
40	136285.12	241305.10	аналитический Mт-2.50 м.	-
41	136289.43	241304.28	аналитический Mт-2.50 м.	-
42	136293.82	241304.00	аналитический Mт-2.50 м.	-
43	136298.21	241304.28	аналитический Mт-2.50 м.	-
44	136302.52	241305.10	аналитический Mт-2.50 м.	-
45	136306.70	241306.46	аналитический Mт-2.50 м.	-
46	136310.68	241308.33	аналитический Mт-2.50 м.	-
47	136314.39	241310.68	аналитический Mт-2.50 м.	-
48	136317.78	241313.49	аналитический Mт-2.50 м.	-
49	136320.79	241316.69	аналитический Mт-2.50 м.	-
50	136323.37	241320.25	аналитический Mт-2.50 м.	-
1	136325.49	241324.10	аналитический Mт-2.50 м.	-

3. Сведения о частях границ зоны с особыми условиями использования территорий

Обозначение части границ		Описание прохождения части границ
от точки	до точки	
1	2	3
-	-	-

КАРТА (ПЛАН)

зоны с особыми условиями использования территорий- зоны санитарной охраны (ЗСО)
 артезианской скважины № 1382/80 (2 пояс) филиала ГУП «ДСУ-3»
 «Гусь-Хрустальное ДРСУ» город Гусь-Хрустальный МО город Гусь-Хрустальный
 (городской округ) Владимирской области

(наименование зоны с особыми условиями использования территорий)

План границ зоны с особыми условиями использования территорий

Согласовано:


Начальник филиала ГУП «ДСУ-3»

«Гусь-Хрустальное ДРСУ»


(по доверенности № 83 от 19.04.2017 г.)

И.И. Терентьев

" 20 " 04 2018 г.



Условные обозначения:



- граница зоны с особыми условиями использования территорий



1 - номер характерной точки


R-35.00- - радиус зоны с особыми условиями использования территорий (м.)

Масштаб 1: 800

Кадастровый инженер
 33-10-76

Н.В.Сидоров

" 20 " 04 2018 г.



КАРТА (ПЛАН)

зоны с особыми условиями использования территорий- зоны санитарной охраны (ЗСО)
артезианской скважины № 1382/80 (3 пояс) филиала ГУП «ДСУ-3»
«Гусь-Хрустальное ДРСУ» город Гусь-Хрустальный МО город Гусь-Хрустальный
(городской округ) Владимирской области

(наименование зоны с особыми условиями использования территорий)

Титульный лист

1. Сведения о заказчике землеустроительных работ:

О физическом лице:

Фамилия, имя, отчество (отчество указывается при наличии) _____

О юридическом лице, органе государственной власти, органе местного самоуправления:

Полное наименование – Государственное унитарное предприятие «Дорожно-строительное управление №3»

Страна регистрации (инкорпорации) (указывается в отношении иностранного юридического лица) _____ – _____

Фамилия и инициалы уполномоченного представителя, его должность, реквизиты доверенности (если представитель действует по доверенности)

Терентьев Н.И. – начальник филиала ГУП «ДСУ-3» «Гусь-Хрустальное ДРСУ»
(по доверенности № 83 от 19.04.2017 г.)

Подпись
Служба

Н.И. Терентьев

Дата « 20 » 04 2018 г.

Место для вклейки печати заказчика

2. Сведения об исполнителе землеустроительных работ:	
Об индивидуальном предпринимателе:	
Фамилия, имя, отчество (отчество указывается при наличии) _____	
Идентификационный номер налогоплательщика _____	
Контактный телефон и почтовый адрес _____	
Номер квалификационного аттестата кадастрового инженера (если исполнителем является кадастровый инженер) _____	
О юридическом лице: Полное наименование Общество с ограниченной ответственностью «Бюро кадастровых инженеров»	
Основной государственный регистрационный номер ОГРН 1123328003017 ИНН 3328482865	
Контактный телефон и почтовый адрес 8-915-777-73-91, 600005, г. Владимир, ул. 850-летия, д.1/46, офис 15	
Фамилия и инициалы уполномоченного представителя юридического лица, его должность, реквизиты доверенности (если представитель действует по доверенности) Сидоров Николай Владимирович - директор	
Сведения о кадастровом инженере Сидоров Николай Владимирович –номер квалификационного аттестата кадастрового инженера 33-10-76	
Подпись _____ Н.В. Сидоров	Дата « 20 » 04 2018 г.
Место для оттиска печати лица, составившего карту (план) зоны с особыми условиями использования территорий	
3. Сведения о согласовании карты (плана) зоны с особыми условиями использования территорий : Полное наименование органа (организации), с которым осуществляется согласование, фамилия и инициалы уполномоченного лица, его должность	
<u>Государственное унитарное предприятие «Дорожно-строительное управление №3»</u> <u>– Н.И. Терентьев – начальник филиала ГУП «ДСУ-3» «Гусь-Хрустальное ДРСУ»</u> <u>(по доверенности № 83 от 19.04.2017 г.)</u>	
Реквизиты письма (дата и номер, если согласование оформлено в виде письма)	
Подпись _____ Н.И. Терентьев	Дата « 20 » 04 2018 г.
Место для оттиска печати органа (организации), с которым осуществляется согласование	

4. Информация о передаче карты (плана) зоны с особыми условиями использования территорий в государственный фонд данных, полученных в результате проведения землеустройства:

Регистрационный N _____ - _____

Дата передачи " 20 " 04 2018 г.

(наименование органа (организации), осуществляющего хранение
землеустроительной документации)

КАРТА (ПЛАН)		
зоны с особыми условиями использования территорий- зоны санитарной охраны (ЗСО) артезианской скважины № 1382/80 (3 пояс) филиала ГУП «ДСУ-3» «Гусь-Хрустальное ДРСУ» город Гусь-Хрустальный МО город Гусь-Хрустальный (городской округ) Владимирской области		
(наименование зоны с особыми условиями использования территорий)		
N п/п	Содержание	Номера листов
1	2	3
1.	Основания для проведения землеустроительных работ и исходные данные	5
2.	Сведения о зоне с особыми условиями использования территорий	6
3.	Сведения о местоположении границ зоны с особыми условиями использования территорий	7-8
4.	План границ зоны с особыми условиями использования территорий	9
5.	Приложение	10-20
	Проект организации зон санитарной охраны источника водоснабжения питьевого и промышленного назначения филиала ГУП «ДСУ-3» «Гусь-Хрустальное ДРСУ», г. Гусь-Хрустальный.	
	Доверенность № 83 от 19.04.2017 г.	

КАРТА (ПЛАН)

зоны с особыми условиями использования территорий- зоны санитарной охраны (ЗСО) артезианской скважины № 1382/80 (3 пояс) филиала ГУП «ДСУ-3» «Гусь-Хрустальное ДРСУ» город Гусь-Хрустальный МО город Гусь-Хрустальный (городской округ) Владимирской области

(наименование зоны с особыми условиями использования территорий)

Основания для проведения землеустроительных работ и исходные данные

Перечень документов

N п/п	Наименование и реквизиты документа	Сведения об органе (организации), подготовившем или принявшем документ
1	2	3
1	Проект организации зон санитарной охраны источника водоснабжения питьевого и промышленного назначения филиала ГУП «ДСУ-3» «Гусь-Хрустальное ДРСУ», г. Гусь-Хрустальный. 2017 г.	Филиал Государственного унитарного предприятия Владимирской области «Дорожно-строительное управление №3» «Гусь-Хрустальное ДРСУ»
2	Договор с ГУП «ДСУ-3» № 04/2018-ЮЛ от 02.04.2018 г.	Общество с ограниченной ответственностью «Бюро кадастровых инженеров»
3	Ортофотопланы 2009 г. масштаба 1:10 000	ООО «Научно-производственное аэрогеодезическое предприятие «Меридиан+»

КАРТА (ПЛАН)		
зоны с особыми условиями использования территорий- зоны санитарной охраны (ЗСО) артезианской скважины № 1382/80 (3 пояс) филиала ГУП «ДСУ-3» «Гусь-Хрустальное ДРСУ» город Гусь-Хрустальный МО город Гусь-Хрустальный (городской округ) Владимирской области		
(наименование зоны с особыми условиями использования территорий)		
Сведения о зоне с особыми условиями использования территорий		
N п/п	Характеристики зоны с особыми условиями использования территорий	Описание характеристик
1	2	3
1.	Местоположение зоны с особыми условиями использования территорий	Владимирская область, МО город Гусь-Хрустальный (городской округ), город Гусь-Хрустальный, зона санитарной охраны (ЗСО) артезианской скважины № 1382/80 (3 пояс) филиала ГУП «ДСУ-3» «Гусь-Хрустальное ДРСУ»
2.	Площадь зоны с особыми условиями использования территорий +/- величина погрешности определения площади (Р +/- Дельта Р)	211811 кв.м. ± 4027 кв.м.
3.	Иные характеристики зоны с особыми условиями использования территорий	Мероприятия по третьему поясу ЗСО определены Проектом организации зон санитарной охраны источника водоснабжения питьевого и промышленного назначения филиала ГУП «ДСУ-3» «Гусь-Хрустальное ДРСУ», г. Гусь-Хрустальный. 2017 г. В третьем поясе проводятся те же оздоровительные мероприятия, что и во втором поясе. В третьем поясе запрещается размещать склады ГСМ, склады минеральных удобрений, накопителей промстоков, шламохранилища.

КАРТА (ПЛАН)

зоны с особыми условиями использования территорий- зоны санитарной охраны (ЗСО)
 артезианской скважины № 1382/80 (3 пояс) филиала ГУП «ДСУ-3»
 «Гусь-Хрустальное ДРСУ» город Гусь-Хрустальный МО город Гусь-Хрустальный
 (городской округ) Владимирской области
 (наименование зоны с особыми условиями использования территорий)

Сведения о местоположении границ зоны с особыми условиями использования территорий

1. Система координат - МСК 33

2. Сведения о характерных точках границ зоны с особыми условиями использования территорий

Обозначение характерных точек границ	Координаты, м		Метод определения координат и средняя квадратическая погрешность, положения характерной точки (M t), м	Описание закрепления точки
	X	Y		
1	2	3	4	5
1	136529.07	241228.30	аналитический Мt-2.50 м.	-
2	136541.09	241258.66	аналитический Мt-2.50 м.	-
3	136549.21	241290.28	аналитический Мt-2.50 м.	-
4	136553.31	241322.67	аналитический Мt-2.50 м.	-
5	136553.31	241355.33	аналитический Мt-2.50 м.	-
6	136549.21	241387.72	аналитический Мt-2.50 м.	-
7	136541.09	241419.34	аналитический Мt-2.50 м.	-
8	136529.07	241449.70	аналитический Мt-2.50 м.	-
9	136513.35	241478.31	аналитический Мt-2.50 м.	-
10	136494.15	241504.73	аналитический Мt-2.50 м.	-
11	136471.80	241528.53	аналитический Мt-2.50 м.	-
12	136446.64	241549.34	аналитический Мt-2.50 м.	-
13	136419.07	241566.84	аналитический Мt-2.50 м.	-
14	136389.53	241580.74	аналитический Мt-2.50 м.	-
15	136358.48	241590.83	аналитический Мt-2.50 м.	-
16	136326.41	241596.95	аналитический Мt-2.50 м.	-
17	136293.82	241599.00	аналитический Мt-2.50 м.	-
18	136261.23	241596.95	аналитический Мt-2.50 м.	-
19	136229.16	241590.83	аналитический Мt-2.50 м.	-
20	136198.10	241580.74	аналитический Мt-2.50 м.	-
21	136168.56	241566.84	аналитический Мt-2.50 м.	-
22	136141.00	241549.34	аналитический Мt-2.50 м.	-
23	136115.84	241528.53	аналитический Мt-2.50 м.	-
24	136093.49	241504.73	аналитический Мt-2.50 м.	-
25	136074.29	241478.31	аналитический Мt-2.50 м.	-
26	136058.56	241449.70	аналитический Мt-2.50 м.	-
27	136046.55	241419.34	аналитический Мt-2.50 м.	-
28	136038.43	241387.72	аналитический Мt-2.50 м.	-
29	136034.32	241355.33	аналитический Мt-2.50 м.	-
30	136034.32	241322.67	аналитический Мt-2.50 м.	-
31	136038.43	241290.28	аналитический Мt-2.50 м.	-
32	136046.55	241258.66	аналитический Мt-2.50 м.	-
33	136058.56	241228.30	аналитический Мt-2.50 м.	-
34	136074.29	241199.69	аналитический Мt-2.50 м.	-
35	136093.49	241173.27	аналитический Мt-2.50 м.	-
36	136115.84	241149.47	аналитический Мt-2.50 м.	-

КАРТА (ПЛАН)

зоны с особыми условиями использования территорий- зоны санитарной охраны (ЗСО)
 артезианской скважины № 1382/80 (3 пояс) филиала ГУП «ДСУ-3»
 «Гусь-Хрустальное ДРСУ» город Гусь-Хрустальный МО город Гусь-Хрустальный
 (городской округ) Владимирской области
 (наименование зоны с особыми условиями использования территорий)

Сведения о местоположении границ зоны с особыми условиями использования территорий

2. Сведения о характерных точках границ зоны с особыми условиями использования территорий

Обозначение характерных точек границ	Координаты, м		Метод определения координат и средняя квадратическая погрешность положения характерной точки (M t), м	Описание закрепления точки
	X	Y		
1	2	3	4	5
37	136141.00	241128.66	аналитический Mт-2.50 м.	-
38	136168.56	241111.16	аналитический Mт-2.50 м.	-
39	136198.10	241097.26	аналитический Mт-2.50 м.	-
40	136229.16	241087.17	аналитический Mт-2.50 м.	-
41	136261.23	241081.05	аналитический Mт-2.50 м.	-
42	136293.82	241079.00	аналитический Mт-2.50 м.	-
43	136326.41	241081.05	аналитический Mт-2.50 м.	-
44	136358.48	241087.17	аналитический Mт-2.50 м.	-
45	136389.53	241097.26	аналитический Mт-2.50 м.	-
46	136419.07	241111.16	аналитический Mт-2.50 м.	-
47	136446.64	241128.66	аналитический Mт-2.50 м.	-
48	136471.80	241149.47	аналитический Mт-2.50 м.	-
49	136494.15	241173.27	аналитический Mт-2.50 м.	-
50	136513.35	241199.69	аналитический Mт-2.50 м.	-
1	136529.07	241228.30	аналитический Mт-2.50 м.	-

3. Сведения о частях границ зоны с особыми условиями использования территорий


Обозначение части границ		Описание прохождения части границ
от точки	до точки	
1	2	3
-	-	-

КАРТА (ПЛАН)

зоны с особыми условиями использования территорий- зоны санитарной охраны (ЗСО) артезианской скважины № 1382/80 (3 пояс) филиала ГУП «ДСУ-3» «Гусь-Хрустальное ДРСУ» город Гусь-Хрустальный МО город Гусь-Хрустальный (городской округ) Владимирской области (наименование зоны с особыми условиями использования территорий)


План границ зоны с особыми условиями использования территорий

Согласовано
Начальник филиала ГУП «ДСУ-3»
«Гусь-Хрустальное ДРСУ»
(по доверенности № 83 от 19.04.2017 г.)



Н.И. Терентьев

" 20 " 04 2018 г.



Условные обозначения:



- граница зоны с особыми условиями использования территорий




- номер характерной точки

R- 260.00- - радиус зоны с особыми условиями использования территорий

Масштаб 1: 5500

Кадастровый инженер
33-10-76



Н.В.Сидоров

" 20 "



Для 2018
документов

Режим зон санитарной охраны
артезианской скважины № 1382/80 ГУП «ДСУ-3» «Гусь-Хрустальное ДРСУ»

1. На территории первого пояса зон санитарной охраны (далее ЗСО) запрещается:

1.1. все виды строительства, не имеющие непосредственного отношения к эксплуатации, реконструкции и расширению водозаборных и водопроводных сооружений;

1.2. организация объектов размещения отходов;

1.3. применение ядохимикатов и удобрений при уходе за зелеными насаждениями, в том числе за газонами и цветниками.

2. На территории второго, третьего пояса ЗСО запрещается:

2.1. закачка отработанных вод в подземные горизонты, подземного складирования твердых отходов и разработки недр земли;

2.2. размещение складов горюче-смазочных материалов, накопителей промстоков, шламохранилищ, навозохранилищ, ядохимикатов и минеральных удобрений и других объектов, обуславливающих опасность химического загрязнения подземных вод. Размещение этих объектов проводится с обоснованием и согласованием органов санитарной службы и органов геологического контроля;

2.3. организация объектов размещения отходов;

2.4. нарушать герметичность системы сброса канализационных стоков, допускать проливы нефтепродуктов и химических веществ на промышленной площадке.

3. На территории первого пояса ЗСО необходимо предусмотреть следующие мероприятия:

3.1. территория первого пояса ЗСО должна быть спланирована для отвода поверхностного стока за ее пределы, озеленена, ограждена и обеспечена охраной;

3.2. дорожки к сооружениям должны иметь твердое покрытие;

3.3. водопроводные сооружения, должны быть оборудованы с учетом предотвращения возможности загрязнения питьевой воды через оголовки и устья скважин, люки и переливные трубы резервуаров и устройства заливки насосов;

3.4. поддерживать чистоту в помещении, исключить внос посторонних предметов и оборудования в павильон скважины, провести ремонт ограждения первого пояса;

3.5. проводить государственную поверку водоизмерительной аппаратуры в установленные сроки, регулярно проводить замеры динамического уровня воды в скважине.

4. На территории второго, третьего пояса ЗСО необходимо предусмотреть следующие мероприятия:

4.1 выявление, тампонирование всех бездействующих, старых, дефектных или неправильно эксплуатируемых скважин, представляющих опасность в отношении возможности загрязнения водоносных горизонтов;

4.2 бурение новых скважин и новое строительство, связанное с нарушением почвенного покрова, производится при обязательном согласовании с центром государственного санитарно-эпидемиологического надзора, органами и учреждениями государственного экологического и геологического контроля.

