



Администрация Владимирской области
Департамент природопользования и охраны
окружающей среды

ПОСТАНОВЛЕНИЕ

г. Владимир

«20» апреля 2018 г.

№ 35/01 – 25

*Об утверждении проекта зон
санитарной охраны артезианской
скважины №1874/102 МУП ЖКХ района*

В соответствии с пунктом 5 статьи 18 Федерального закона от 30.03.1999 № 52-ФЗ «О санитарно-эпидемиологическом благополучии населения», постановлением департамента природопользования администрации Владимирской области от 15.02.2017 № 19/01-25 «О Порядке утверждения проектов округов и зон санитарной охраны водных объектов, используемых для питьевого, хозяйственно-бытового водоснабжения и в лечебных целях, и установления границ и режима зон санитарной охраны источников питьевого и хозяйственно-бытового водоснабжения», Положением о департаменте природопользования и охраны окружающей среды администрации Владимирской области, утвержденным постановлением Губернатора области от 01.02.2006 № 63

п о с т а н о в л я ю:

1. Утвердить проект организации зон санитарной охраны артезианской скважины №1874/102 Муниципального унитарного предприятия жилищно-коммунального хозяйства Гусь-Хрустального района, расположенной в дер. Залесье Гусь-Хрустального района Владимирской области.

2. Установить границы зон санитарной охраны в соответствии с картой (планом) зон санитарной охраны (Приложение № 1).

3. Установить режим зон санитарной охраны в соответствии с Приложением № 2.

4. Настоящее постановление вступает в силу со дня его официального опубликования.

Заместитель директора департамента



Т.Л. Клименко

Всего листов <u>9</u>	
КАРТА (ПЛАН) Владимирская область, Гусь-Хрустальный район, МО п. Великодворский (сельское поселение), д.Залесье, артезианская скважина № 1874/102- I ПОЯС (наименование объекта землеустройства)	
Титульный лист	
1. Сведения о заказчике землеустроительных работ:	
О физическом лице:	
Фамилия, имя, отчество (отчество указывается при наличии) :	
О юридическом лице, органе государственной власти, органе местного самоуправления:	
Полное наименование <u>Комитет по управлению муниципальным имуществом, градостроительству и архитектуре администрации муниципального образования Гусь-Хрустальный район</u>	
Страна регистрации (инкорпорации) (указывается в отношении иностранного юридического лица) :	
Фамилия и инициалы уполномоченного представителя, его должность, реквизиты доверенности (если представитель действует по доверенности) <u>Денисов А.А. Председатель -</u>	
Подпись <u>Денисов А.А.</u> (Денисов А.А.)	Дата 22.01.2018 г.
Место для оттиска печати заказчика	

КАРТА (ПЛАН)

Владимирская область, Гусь-Хрустальный район, МО п. Великодворский (сельское поселение), д.Залесье, артезианская скважина № 1874/102- I ПОЯС
(наименование объекта землеустройства)

Титульный лист

2. Сведения об исполнителе землеустроительных работ:

Об индивидуальном предпринимателе:

Фамилия, имя, отчество (отчество указывается при наличии) **Ермаков Иван Александрович**

Идентификационный номер налогоплательщика **330404941748**

Контактный телефон и почтовый адрес **8(49241)2-12-54 601508, г. Гусь-Хрустальный, ул. Полевая, д. 3 кв. 34**

Номер квалификационного аттестата кадастрового инженера (если исполнителем является кадастровый инженер) **33-11-129**

О юридическом лице:

Полное наименование -

Основной государственный регистрационный номер -

Контактный телефон и почтовый адрес - -

Фамилия и инициалы уполномоченного представителя юридического лица, его должность, реквизиты доверенности (если представитель действует по доверенности) - - -

Сведения о кадастровом инженере **Ермаков Иван Александрович - номер квалификационного аттестата кадастрового инженера 33-11-129**

Подпись ИИ (-)

Дата 19.01.2018 г.

Место для оттиска печати лица, составившего карту (план) объекта землеустройства

3. Сведения о согласовании карты (плана) объекта землеустройства:

Полное наименование органа (организации), с которым осуществляется согласование, фамилия и инициалы уполномоченного лица, его должность **МКУ "Отдел ИОГД" Коробова Н.Е.**

Начальник

Реквизиты письма (дата и номер, если согласование оформлено в виде письма) -

Подпись _____ (Коробова Н.Е.)

Дата 22.01.2018 г.

Место для оттиска печати органа (организации), с которым осуществляется согласование

КАРТА (ПЛАН)

Владимирская область, Гусь-Хрустальный район, МО п. Великодворский (сельское поселение), д.Залесье, артезианская скважина № 1874/102- I ПОЯС

(наименование объекта землеустройства)

Титульный лист

Полное наименование органа (организации), с которым осуществляется согласование, фамилия и инициалы уполномоченного лица, его должность - - -

Реквизиты письма (дата и номер, если согласование оформлено в виде письма) =

Подпись _____ (-)

Дата - г.

Место для оттиска печати органа (организации), с которым осуществляется согласование

Полное наименование органа (организации), с которым осуществляется согласование, фамилия и инициалы уполномоченного лица, его должность - - -

Реквизиты письма (дата и номер, если согласование оформлено в виде письма) =

Подпись _____ (-)

Дата - г.

Место для оттиска печати органа (организации), с которым осуществляется согласование

Полное наименование органа (организации), с которым осуществляется согласование, фамилия и инициалы уполномоченного лица, его должность - - -

Реквизиты письма (дата и номер, если согласование оформлено в виде письма) =

Подпись _____ (-)

Дата - г.

Место для оттиска печати органа (организации), с которым осуществляется согласование

Полное наименование органа (организации), с которым осуществляется согласование, фамилия и инициалы уполномоченного лица, его должность - - -

Реквизиты письма (дата и номер, если согласование оформлено в виде письма) =

Подпись _____ (-)

Дата - г.

Место для оттиска печати органа (организации), с которым осуществляется согласование

КАРТА (ПЛАН)

Владимирская область, Гусь-Хрустальный район, МО п. Великодворский (сельское поселение), д.Залесье, артезианская скважина № 1874/102- I ПОЯС

(наименование объекта землеустройства)

Титульный лист

4. Информация о передаче карты (плана) объекта землеустройства в государственный фонд данных, полученных в результате проведения землеустройства:

Регистрационный № 1

Дата передачи 22.01.2018 г.

Комитет по управлению муниципальным имуществом, градостроительству и архитектуре администрации муниципального образования Гусь-Хрустальный район

(наименование органа (организации), осуществляющего хранение землеустроительной документации)

КАРТА (ПЛАН) <u>Владимирская область, Гусь-Хрустальный район, МО п. Великодворский (сельское поселение), д.Залесье, артезианская скважина № 1874/102- I ПОЯС</u> (наименование объекта землеустройства)		
№ п/п	Содержание	Номера листов
1	2	3
1.	Основания для проведения землеустроительных работ и исходные данные	6
2.	Сведения об объекте землеустройства	7
3.	Сведения о местоположении границ объекта землеустройства	8
4.	План границ объекта землеустройства	10

КАРТА (ПЛАН)**Владимирская область, Гусь-Хрустальный район, МО п. Великодворский (сельское поселение), д.Залесье, артезианская скважина № 1874/102- I ПОЯС****Основания для проведения землеустроительных работ и исходные данные****Перечень документов**

№ п/п	Наименование и реквизиты документа	Сведения об органе (организации), подготовившем или принявшем документ
1	2	3
1.	Проект зон санитарной охраны источника водоснабжения и водопровода питьевого назначения деревни Залесье	Администрация муниципального образования п. Великодворский (сельское поселение)
2.	Санитарно-эпидемиологическое заключение	Федеральная служба по надзору в сфере защиты прав потребителей и благополучия человека
3.	Экспертное заключение	Федеральная служба по надзору в сфере защиты прав потребителей и благополучия человека

КАРТА (ПЛАН)

Владимирская область, Гусь-Хрустальный район, МО п. Великодворский (сельское поселение), д.Залесье, артезианская скважина № 1874/102- I ПОЯС

Сведения об объекте землеустройства

№ п/п	Характеристики объекта землеустройства	Описание характеристик
1	2	3
1.	Местоположение объекта землеустройства	Владимирская область, Гусь-Хрустальный район, МО п. Великодворский (сельское поселение), д. Залесье, артезианская скважина № 1874/102- I ПОЯС
2.	Площадь объекта землеустройства ± величина погрешности определения площади ($P \pm \Delta P$)	2733 кв.м ± 1046 кв.м
3.	Иные характеристики объекта землеустройства	В первом поясе не допускается посадка высокоствольных деревьев, все виды строительства, не имеющие непосредственного отношения к эксплуатации, расширению и реконструкции водозаборных и водопроводных сооружений, в том числе прокладка трубопроводов различного назначения, размещение жилых и хозяйственно-бытовых зданий, проживание людей, применение ядохимикатов и удобрений.

КАРТА (ПЛАН)

Владимирская область, Гусь-Хрустальный район, МО п. Великодворский (сельское поселение), д.Залесье, артезианская скважина № 1874/102- I ПОЯС

Сведения о местоположении границ объекта землеустройства

1. Система координат **МСК-33**

2. Сведения о характерных точках границ объекта землеустройства

Обозначение характерных точек границ	Координаты, м		Метод определения координат и средняя квадратическая погрешность положения характерной точки (M _t), м	Описание закрепления точки
	X	Y		
1	2	3	4	5
1	100222.17	237983.22	Картометрический метод. M _t =10м	-
2	100230.50	237993.66	Картометрический метод. M _t =10м	-
3	100233.47	238006.67	Картометрический метод. M _t =10м	-
4	100230.50	238019.69	Картометрический метод. M _t =10м	-
5	100222.17	238030.13	Картометрический метод. M _t =10м	-
6	100210.14	238035.92	Картометрический метод. M _t =10м	-
7	100196.79	238035.92	Картометрический метод. M _t =10м	-
8	100184.76	238030.13	Картометрический метод. M _t =10м	-
9	100176.44	238019.69	Картометрический метод. M _t =10м	-
10	100173.47	238006.67	Картометрический метод. M _t =10м	-
11	100176.44	237993.66	Картометрический метод. M _t =10м	-
12	100184.76	237983.22	Картометрический метод. M _t =10м	-
13	100196.79	237977.43	Картометрический метод. M _t =10м	-
14	100210.14	237977.43	Картометрический метод. M _t =10м	-
1	100222.17	237983.22	Картометрический метод. M _t =10м	-
-	-	-	Метод спутниковых геодезических измерений. M _t =_ вычислено с использованием программного обеспечения лицензия _	-

3. Сведения о характерных точках части (частей) границы объекта землеустройства

-	-	-	-	-
---	---	---	---	---

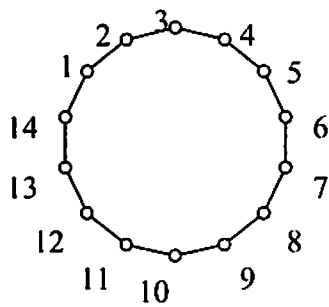
4. Сведения о частях границ объекта землеустройства, совпадающих с местоположением внешних границ природных объектов и(или) объектов искусственного происхождения

Обозначение части границ		Описание прохождения части границ
от точки	до точки	
1	2	3
-	-	-

КАРТА ПЛАН

Владимирская область, Гусь-Хрустальный район, МО п. Великодворский (сельское поселение), д.Залесье, артезианская скважина № 1874/102- I ПОЯС

План границ объекта землеустройства



Масштаб 1: 2000

КАРТА (ПЛАН)

Владимирская область, Гусь-Хрустальный район, МО п. Великодворский (сельское поселение), д.Залесье, артезианская скважина № 1874/102- II ПОЯС
(наименование объекта землеустройства)

Титульный лист

1. Сведения о заказчике землеустроительных работ:

О физическом лице:


Фамилия, имя, отчество (отчество указывается при наличии) -

О юридическом лице, органе государственной власти, органе местного самоуправления:

Полное наименование **Комитет по управлению муниципальным имуществом, градостроительству и архитектуре администрации муниципального образования Гусь-Хрустальный район**


Страна регистрации (инкорпорации) (указывается в отношении иностранного юридического лица) -

Фамилия и инициалы уполномоченного представителя, его должность, реквизиты доверенности (если представитель действует по доверенности) **Денисов А.А. Председатель -**

Подпись  (Денисов А.А.)

Дата 22.01.2018 г.

Место для оттиска печати заказчика



КАРТА (ПЛАН)

Владимирская область, Гусь-Хрустальный район, МО п. Великодворский (сельское поселение), д.Залесье, артезианская скважина № 1874/102- II ПОЯС
(наименование объекта землеустройства)

Титульный лист**2. Сведения об исполнителе землеустроительных работ:****Об индивидуальном предпринимателе:**

Фамилия, имя, отчество (отчество указывается при наличии) **Ермаков Иван Александрович**

Идентификационный номер налогоплательщика **330404941748**

Контактный телефон и почтовый адрес **8(49241)2-12-54 601508, г. Гусь-Хрустальный, ул. Полевая, д. 3 кв. 34**

Номер квалификационного аттестата кадастрового инженера (если исполнителем является кадастровый инженер) **33-11-129**

О юридическом лице:

Полное наименование =

Основной государственный регистрационный номер =

Контактный телефон и почтовый адрес =

Фамилия и инициалы уполномоченного представителя юридического лица, его должность, реквизиты доверенности (если представитель действует по доверенности) =

Сведения о кадастровом инженере **Ермаков Иван Александрович - номер квалификационного аттестата кадастрового инженера 33-11-129**

Подпись _____ (-)

Дата 19.01.2018 г.

Место для оттиска печати лица, составившего карту (план) объекта землеустройства

3. Сведения о согласовании карты (плана) объекта землеустройства:

Полное наименование органа (организации), с которым осуществляется согласование, фамилия и инициалы уполномоченного лица, его должность **МКУ "Отдел ИОГД" Коробова Н.Е.**

Начальник

Реквизиты письма (дата и номер, если согласование оформлено в виде письма) =

Подпись _____ (Коробова Н.Е.)

Дата 22.01.2018 г.

Место для оттиска печати органа (организации), с которым осуществляется согласование

КАРТА (ПЛАН)

Владимирская область, Гусь-Хрустальный район, МО п. Великодворский (сельское поселение), д.Залесье, артезианская скважина № 1874/102- ППОЯС

(наименование объекта землеустройства)

Титульный лист

Полное наименование органа (организации), с которым осуществляется согласование, фамилия и инициалы уполномоченного лица, его должность - - -

Реквизиты письма (дата и номер, если согласование оформлено в виде письма) =

Подпись _____ (-)

Дата - г.

Место для оттиска печати органа (организации), с которым осуществляется согласование

Полное наименование органа (организации), с которым осуществляется согласование, фамилия и инициалы уполномоченного лица, его должность - - -

Реквизиты письма (дата и номер, если согласование оформлено в виде письма) =

Подпись _____ (-)

Дата - г.

Место для оттиска печати органа (организации), с которым осуществляется согласование

Полное наименование органа (организации), с которым осуществляется согласование, фамилия и инициалы уполномоченного лица, его должность - - -

Реквизиты письма (дата и номер, если согласование оформлено в виде письма) =

Подпись _____ (-)

Дата - г.

Место для оттиска печати органа (организации), с которым осуществляется согласование

Полное наименование органа (организации), с которым осуществляется согласование, фамилия и инициалы уполномоченного лица, его должность - - -

Реквизиты письма (дата и номер, если согласование оформлено в виде письма) =

Подпись _____ (-)

Дата - г.

Место для оттиска печати органа (организации), с которым осуществляется согласование

<p align="center">КАРТА (ПЛАН) <u>Владимирская область, Гусь-Хрустальный район, МО п. Великодворский (сельское поселение), д.Залесье, артезианская скважина № 1874/102- ППОЯС</u> (наименование объекта землеустройства)</p>
<p align="center">Титульный лист</p>
<p>4. Информация о передаче карты (плана) объекта землеустройства в государственный фонд данных, полученных в результате проведения землеустройства:</p>
<p>Регистрационный № 1</p>
<p>Дата передачи 22.01.2018 г.</p>
<p align="center"><u>Комитет по управлению муниципальным имуществом, градостроительству и архитектуре администрации муниципального образования Гусь-Хрустальный район</u> (наименование органа (организации), осуществляющего хранение землеустроительной документации)</p>

КАРТА (ПЛАН) <u>Владимирская область, Гусь-Хрустальный район, МО п. Великодворский (сельское поселение), д.Залесье, артезианская скважина № 1874/102- ИПОЯС</u> (наименование объекта землеустройства)		
№ п/п	Содержание	Номера листов
1	2	3
1.	Основания для проведения землеустроительных работ и исходные данные	6
2.	Сведения об объекте землеустройства	7
3.	Сведения о местоположении границ объекта землеустройства	8
4.	План границ объекта землеустройства	10

КАРТА (ПЛАН)**Владимирская область, Гусь-Хрустальный район, МО п. Великодворский (сельское поселение), д.Залесье, артезианская скважина № 1874/102- ППОЯС****Основания для проведения землеустроительных работ и исходные данные****Перечень документов**

№ п/п	Наименование и реквизиты документа	Сведения об органе (организации), подготовившем или принявшем документ
1	2	3
1.	Проект зон санитарной охраны источника водоснабжения и водопровода питьевого назначения деревни Залесье	Администрация муниципального образования п. Великодворский (сельское поселение)
2.	Санитарноэпидемиологическое заключение	Федеральная служба по надзору в сфере защиты прав потребителей и благополучия человека
3.	Экспертное заключение	Федеральная служба по надзору в сфере защиты прав потребителей и благополучия человека

КАРТА (ПЛАН)

Владимирская область, Гусь-Хрустальный район, МО п. Великодворский (сельское поселение), д.Залесье, артезианская скважина № 1874/102- II ПОЯС

Сведения об объекте землеустройства

№ п/п	Характеристики объекта землеустройства	Описание характеристик
1	2	3
1.	Местоположение объекта землеустройства	Владимирская область, Гусь-Хрустальный район, МО п. Великодворский (сельское поселение), д.Залесье, артезианская скважина № 1874/102 - II ПОЯС
2.	Площадь объекта землеустройства ± величина погрешности определения площади ($P \pm \Delta P$)	20422 кв.м ± 2859 кв.м
3.	Иные характеристики объекта землеустройства	Во втором поясе не допускаются размещать склады ГСМ, мин.удобрений, накопителей промстоков, навозохранилищ, животноводческих и птицеводческих предприятий. размещение этих объектов проводится с обоснованием и согласованием органов санитарной службы и органов геологического контроля. Постановление Администрации Владимирской области Департамент природопользования и охраны окружающей среды № 52/01-25 от 10.05.2016

КАРТА (ПЛАН)

Владимирская область, Гусь-Хрустальный район, МО п. Великодворский (сельское поселение), д.Залесье, артезианская скважина № 1874/102- II ПОЯС

Сведения о местоположении границ объекта землеустройства

1. Система координат МСК-33

2. Сведения о характерных точках границ объекта землеустройства

Обозначение характерных точек границ	Координаты, м		Метод определения координат и средняя квадратическая погрешность положения характерной точки (M_t), м	Описание закрепления точки
	X	Y		
1	2	3	4	5
1	100254.59	237942.56	Картометрический метод. $M_t=10м$	-
2	100277.35	237971.09	Картометрический метод. $M_t=10м$	-
3	100285.47	238006.67	Картометрический метод. $M_t=10м$	-
4	100277.35	238042.25	Картометрический метод. $M_t=10м$	-
5	100254.59	238070.78	Картометрический метод. $M_t=10м$	-
6	100221.71	238086.62	Картометрический метод. $M_t=10м$	-
7	100185.22	238086.62	Картометрический метод. $M_t=10м$	-
8	100152.34	238070.78	Картометрический метод. $M_t=10м$	-
9	100129.59	238042.25	Картометрический метод. $M_t=10м$	-
10	100121.47	238006.67	Картометрический метод. $M_t=10м$	-
11	100129.59	237971.09	Картометрический метод. $M_t=10м$	-
12	100152.34	237942.56	Картометрический метод. $M_t=10м$	-
13	100185.22	237926.73	Картометрический метод. $M_t=10м$	-
14	100221.71	237926.73	Картометрический метод. $M_t=10м$	-
1	100254.59	237942.56	Картометрический метод. $M_t=10м$	-

3. Сведения о характерных точках части (частей) границы объекта землеустройства

-	-	-	-	-
---	---	---	---	---

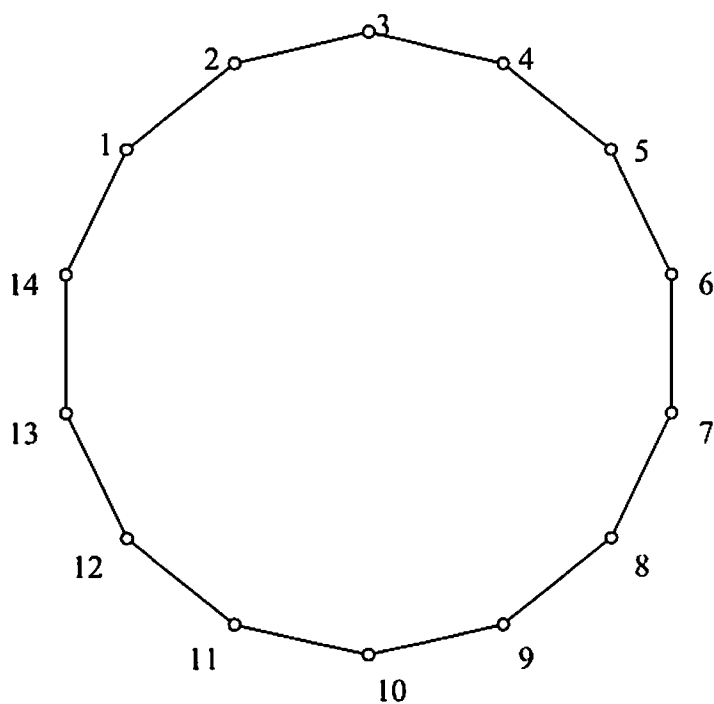
4. Сведения о частях границ объекта землеустройства, совпадающих с местоположением внешних границ природных объектов и(или) объектов искусственного происхождения

Обозначение части границ		Описание прохождения части границ
от точки	до точки	
1	2	3
-	-	-

КАРТА ПЛАН

Владимирская область, Гусь-Хрустальный район, МО п. Великодворский (сельское поселение), д.Залесье, артезианская скважина № 1874/102- II ПОЯС

План границ объекта землеустройства



Масштаб 1: 2000

КАРТА (ПЛАН)

Владимирская область, Гусь-Хрустальный район, МО п. Великодворский (сельское поселение), д.Залесье, артезианская скважина № 1874/102- ППОЯС
(наименование объекта землеустройства)

Титульный лист

1. Сведения о заказчике землеустроительных работ:

О физическом лице:

Фамилия, имя, отчество (отчество указывается при наличии) :

О юридическом лице, органе государственной власти, органе местного самоуправления:

Полное наименование Комитет по управлению муниципальным имуществом, градостроительству и архитектуре администрации муниципального образования Гусь-Хрустальный район

Страна регистрации (инкорпорации) (указывается в отношении иностранного юридического лица) :

Фамилия и инициалы уполномоченного представителя, его должность, реквизиты доверенности (если представитель действует по доверенности) Денисов А.А. Председатель -Подпись  (Денисов А.А.)

Дата 22.01.2018 г.

Место для оттиска печати заказчика

КАРТА (ПЛАН)

Владимирская область, Гусь-Хрустальный район, МО п. Великодворский (сельское поселение), д.Залесье, артезианская скважина № 1874/102- ИПОЯС
(наименование объекта землеустройства)

Титульный лист**2. Сведения об исполнителе землеустроительных работ:****Об индивидуальном предпринимателе:**

Фамилия, имя, отчество (отчество указывается при наличии) **Ермаков Иван Александрович**

Идентификационный номер налогоплательщика **330404941748**

Контактный телефон и почтовый адрес **8(49241)2-12-54 601508, г. Гусь-Хрустальный, ул. Полевая, д. 3 кв. 34**

Номер квалификационного аттестата кадастрового инженера (если исполнителем является кадастровый инженер) **33-11-129**

О юридическом лице:

Полное наименование **:-**

Основной государственный регистрационный номер **:-**

Контактный телефон и почтовый адрес **:-**

Фамилия и инициалы уполномоченного представителя юридического лица, его должность, реквизиты доверенности (если представитель действует по доверенности) **:-:-**

Сведения о кадастровом инженере **Ермаков Иван Александрович - номер квалификационного аттестата кадастрового инженера 33-11-129**

Подпись И.А. Ермаков (-)

Дата 19.01.2018 г.

Место для оттиска печати лица, составившего карту (план) объекта землеустройства

3. Сведения о согласовании карты (плана) объекта землеустройства:

Полное наименование органа (организации), с которым осуществляется согласование, фамилия и инициалы уполномоченного лица, его должность **МКУ "Отдел ИОГД" Коробова Н.Е. Начальник**

Реквизиты письма (дата и номер, если согласование оформлено в виде письма) **:-**

Подпись _____ (Коробова Н.Е.)

Дата 22.01.2018 г.

Место для оттиска печати органа (организации), с которым осуществляется согласование

КАРТА (ПЛАН)

Владимирская область, Гусь-Хрустальный район, МО п. Великодворский (сельское поселение), д.Залесье, артезианская скважина № 1874/102- ШПОЯС

(наименование объекта землеустройства)

Титульный лист

Полное наименование органа (организации), с которым осуществляется согласование, фамилия и инициалы уполномоченного лица, его должность - - -

Реквизиты письма (дата и номер, если согласование оформлено в виде письма) -

Подпись _____ (-)

Дата - г.

Место для оттиска печати органа (организации), с которым осуществляется согласование

Полное наименование органа (организации), с которым осуществляется согласование, фамилия и инициалы уполномоченного лица, его должность - - -

Реквизиты письма (дата и номер, если согласование оформлено в виде письма) -

Подпись _____ (-)

Дата - г.

Место для оттиска печати органа (организации), с которым осуществляется согласование

Полное наименование органа (организации), с которым осуществляется согласование, фамилия и инициалы уполномоченного лица, его должность - - -

Реквизиты письма (дата и номер, если согласование оформлено в виде письма) -

Подпись _____ (-)

Дата - г.

Место для оттиска печати органа (организации), с которым осуществляется согласование

Полное наименование органа (организации), с которым осуществляется согласование, фамилия и инициалы уполномоченного лица, его должность - - -

Реквизиты письма (дата и номер, если согласование оформлено в виде письма) -

Подпись _____ (-)

Дата - г.

Место для оттиска печати органа (организации), с которым осуществляется согласование

КАРТА (ПЛАН)

Владимирская область, Гусь-Хрустальный район, МО п. Великодворский (сельское поселение), д.Залесье, артезианская скважина № 1874/102- ШПОЯС

(наименование объекта землеустройства)

Титульный лист

4. Информация о передаче карты (плана) объекта землеустройства в государственный фонд данных, полученных в результате проведения землеустройства:

Регистрационный № 1

Дата передачи 22.01.2018 г.

Комитет по управлению муниципальным имуществом, градостроительству и архитектуре администрации муниципального образования Гусь-Хрустальный район

(наименование органа (организации), осуществляющего хранение землеустроительной документации)

КАРТА (ПЛАН) <u>Владимирская область, Гусь-Хрустальный район, МО п. Великодворский (сельское поселение), д.Залесье, артезианская скважина № 1874/102- ИППОЯС</u> (наименование объекта землеустройства)		
№ п/п	Содержание	Номера листов
1	2	3
1.	Основания для проведения землеустроительных работ и исходные данные	6
2.	Сведения об объекте землеустройства	7
3.	Сведения о местоположении границ объекта землеустройства	8
4.	План границ объекта землеустройства	10

КАРТА (ПЛАН)**Владимирская область, Гусь-Хрустальный район, МО п. Великодворский (сельское поселение), д.Залесье, артезианская скважина № 1874/102- ШПОЯС****Основания для проведения землеустроительных работ и исходные данные****Перечень документов**

№ п/п	Наименование и реквизиты документа	Сведения об органе (организации), подготовившем или принявшем документ
1	2	3
1.	Проект зон санитарной охраны источника водоснабжения и водопровода питьевого назначения деревни Залесье	Администрация муниципального образования п. Великодворский (сельское поселение)
2.	Санитарно-эпидемиологическое заключение	Федеральная служба по надзору в сфере защиты прав потребителей и благополучия человека
3.	Экспертное заключение	Федеральная служба по надзору в сфере защиты прав потребителей и благополучия человека

КАРТА (ПЛАН)

Владимирская область, Гусь-Хрустальный район, МО п. Великодворский (сельское поселение), д.Залесье, артезианская скважина № 1874/102- III ПОЯС

Сведения об объекте землеустройства

№ п/п	Характеристики объекта землеустройства	Описание характеристик
1	2	3
1.	Местоположение объекта землеустройства	Владимирская область, Гусь-Хрустальный район, МО п. Великодворский (сельское поселение), д.Залесье, артезианская скважина № 1874/102 - III ПОЯС
2.	Площадь объекта землеустройства ± величина погрешности определения площади ($P \pm \Delta P$)	101.12 га ± 2.01 га
3.	Иные характеристики объекта землеустройства	В третьем поясе не допускаются размещать склады ГСМ, мин.удобрений, накопителей промстоков, навозохранилищ, животноводческих и птицеводческих предприятий. размещение этих объектов проводится с обоснованием и согласованием органов санитарной службы и органов геологического контроля. Постановление Администрации Владимирской области Департамент природопользования и охраны окружающей среды № 52/01-25 от 10.05.2016

КАРТА (ПЛАН)

Владимирская область, Гусь-Хрустальный район, МО п. Великодворский (сельское поселение), д.Залесье, артезианская скважина № 1874/102- III ПОЯС

Сведения о местоположении границ объекта землеустройства

1. Система координат **МСК-33**

2. Сведения о характерных точках границ объекта землеустройства

Обозначение характерных точек границ	Координаты, м		Метод определения координат и средняя квадратическая погрешность положения характерной точки (M _t), м	Описание закрепления точки
	X	Y		
1	2	3	4	5
1	100563.22	237555.56	Картометрический метод. Mt=10м	-
2	100723.33	237756.32	Картометрический метод. Mt=10м	-
3	100780.47	238006.67	Картометрический метод. Mt=10м	-
4	100723.33	238257.02	Картометрический метод. Mt=10м	-
5	100563.22	238457.79	Картометрический метод. Mt=10м	-
6	100331.86	238569.21	Картометрический метод. Mt=10м	-
7	100075.07	238569.21	Картометрический метод. Mt=10м	-
8	99843.71	238457.79	Картометрический метод. Mt=10м	-
9	99683.61	238257.02	Картометрический метод. Mt=10м	-
10	99626.47	238006.67	Картометрический метод. Mt=10м	-
11	99683.61	237756.32	Картометрический метод. Mt=10м	-
12	99843.71	237555.56	Картометрический метод. Mt=10м	-
13	100075.07	237444.14	Картометрический метод. Mt=10м	-
14	100331.86	237444.14	Картометрический метод. Mt=10м	-
1	100563.22	237555.56	Картометрический метод. Mt=10м	-

3. Сведения о характерных точках части (частей) границы объекта землеустройства

-	-	-	-	-
---	---	---	---	---

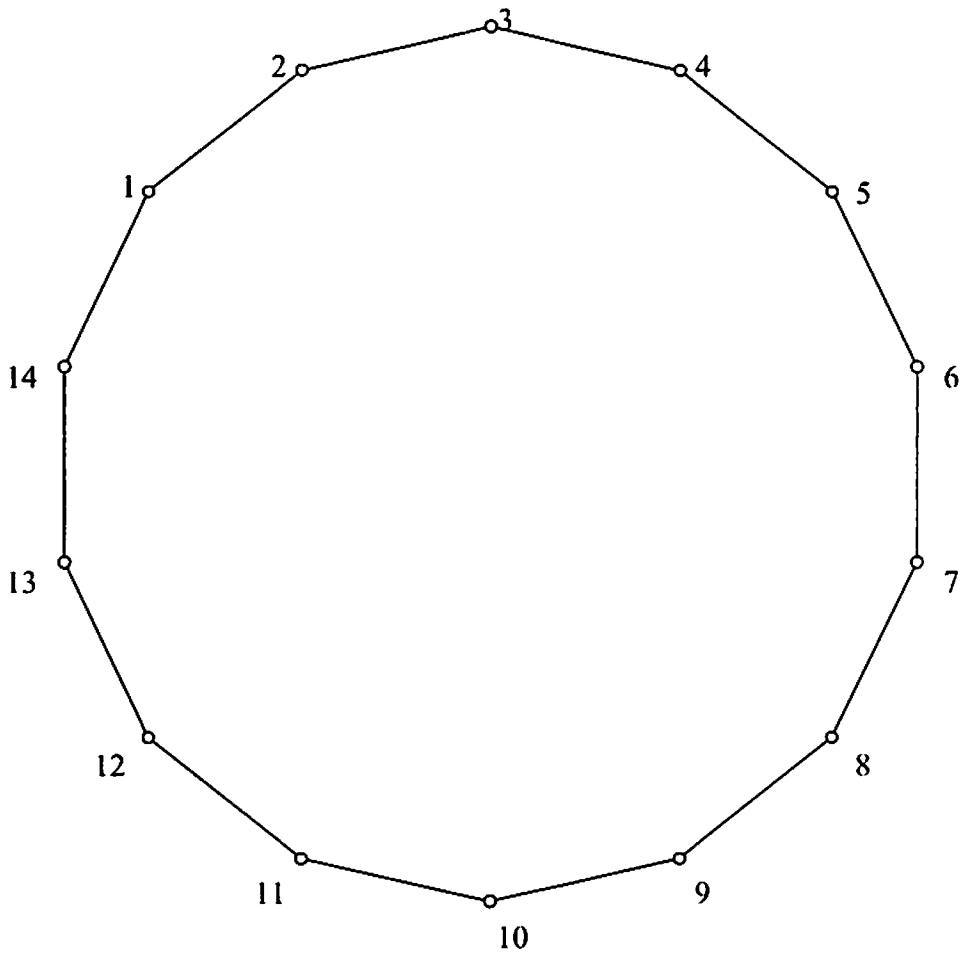
4. Сведения о частях границ объекта землеустройства, совпадающих с местоположением внешних границ природных объектов и(или) объектов искусственного происхождения

Обозначение части границ		Описание прохождения части границ
от точки	до точки	
1	2	3
-	-	-

КАРТА ПЛАН

Владимирская область, Гусь-Хрустальный район, МО п. Великодворский (сельское поселение), д.Залесье, артезианская скважина № 1874/102- III ПОЯС

План границ объекта землеустройства



Масштаб 1: 10000

Режим зон санитарной охраны

артезианской скважины № 1874/102 Муниципального унитарного предприятия жилищно-коммунального хозяйства Гусь-Хрустального района, расположенной в дер. Залесье Гусь-Хрустального района Владимирской области

1. На территории первого пояса зон санитарной охраны (далее ЗСО) запрещается:

1.1. все виды строительства, не имеющие непосредственного отношения к эксплуатации, реконструкции и расширению водозаборных и водопроводных сооружений, в том числе прокладка трубопроводов различного назначения, размещение жилых и хозяйственно-бытовых зданий, проживание людей, применение ядохимикатов и удобрений;

1.2. исключить застой верхних вод;

1.3. посадка высокоствольных деревьев;

1.4. размещение временного хранения отходов.

2. На территории второго, третьего пояса ЗСО запрещается:

2.1 закачка отработанных вод в подземные горизонты, подземного складирования твердых отходов и разработки недр земли;

2.2 размещение складов горюче-смазочных материалов, накопителей промстоков, шламохранилищ, ядохимикатов и минеральных удобрений и других объектов, обуславливающих опасность химического загрязнения подземных вод;

2.3 размещение временного хранения отходов на территории второго пояса.

3. На территории первого пояса ЗСО необходимо предусмотреть следующие мероприятия:

3.1 территория первого пояса ЗСО должна быть спланирована для отвода поверхностного стока за ее пределы, озеленена, ограждена;

3.2 дорожки к сооружениям должны иметь твердое покрытие;

3.3 водопроводные сооружения, должны быть оборудованы с учетом предотвращения возможности загрязнения питьевой воды через оголовки и устья скважин, люки и переливные трубы резервуаров и устройства заливки насосов;

4. На территории второго, третьего пояса ЗСО необходимо предусмотреть следующие мероприятия:

4.1 выявление, тампонирование всех бездействующих, старых, дефектных или неправильно эксплуатируемых скважин, представляющих опасность в отношении возможности загрязнения водоносных горизонтов;

4.2 бурение новых скважин и новое строительство, связанное с нарушением почвенного покрова, производится при обязательном согласовании с центром государственного санитарно-эпидемиологического надзора, органами и учреждениями государственного экологического и геологического контроля.

