



Администрация Владимирской области  
Департамент строительства и архитектуры

**ПОСТАНОВЛЕНИЕ**

от « 28 » февраля 2018 г.

№ 09

*Об утверждении проекта планировки и проекта межевания территории для размещения линейного объекта «Газопровод межпоселковый д.Гольяж-д.Прокудино-с.Новое-с.Давыдовское-с.Ильинское-п.Золотуха-д.Красная Гора-д.Красный ручей-д.Обухово-с.Алексино-д.Малое Братцево-д.Большое Братцево Кольчугинского района с отводом на с.Большепетровское Юрьев-Польского района Владимирской области», и о признании утратившим силу постановления департамента строительства и архитектуры администрации Владимирской области от 29.11.2017 № 16*

В соответствии с Градостроительным кодексом Российской Федерации, постановлением департамента строительства и архитектуры администрации области от 11.08.2017 № 10 п о с т а н о в л я ю:

1. Утвердить проект планировки и проект межевания территории для размещения линейного объекта «Газопровод межпоселковый д.Гольяж-д.Прокудино-с.Новое-с.Давыдовское-с.Ильинское-п.Золотуха-д.Красная Гора-д.Красный ручей-д.Обухово-с.Алексино-д.Малое Братцево-д.Большое Братцево Кольчугинского района с отводом на с.Большепетровское Юрьев-Польского района Владимирской области», согласно приложению.

2. Признать утратившим силу постановления департамента строительства и архитектуры администрации Владимирской области от 29.11.2017 № 16 «Об утверждении проекта планировки и проекта межевания территории для размещения линейного объекта «Газопровод межпоселковый д.Гольяж-д.Прокудино-с.Новое-с.Давыдовское-с.Ильинское-п.Золотуха-д.Красная Гора-д.Красный ручей-д.Обухово-с.Алексино-д.Малое Братцево-д.Большое Братцево

Кольчугинского района с отводом на с.Большепетровское Юрьев-Польского района Владимирской области».

3. Контроль за исполнением настоящего постановления оставляю за собой.

4. Настоящее постановление вступает в силу с даты официального опубликования.

Директор департамента



Д.М. Золин

Приложение  
УТВЕРЖДЕНО  
постановлением департамента  
строительства и архитектуры  
администрации Владимирской област  
от 28.02.2018 № 09

**ПРОЕКТ ПЛАНИРОВКИ ТЕРРИТОРИИ  
ДЛЯ РАЗМЕЩЕНИЯ ЛИНЕЙНОГО ОБЪЕКТА.**

«Газопровод межпоселковый д. Гольяж - д. Прокудино – с. Новое - с. Давыдовское - с.  
Ильинское - п. Золотуха - д. Красная Гора - д. Красный ручей - д. Обухово - с. Алексино - д.  
Малое Братцево – д. Большое Братцево Кольчугинского района с отводом на с.  
Большепетровское Юрьев-Польского района Владимирской области»

Кадастровый инженер



Бундин И.А.

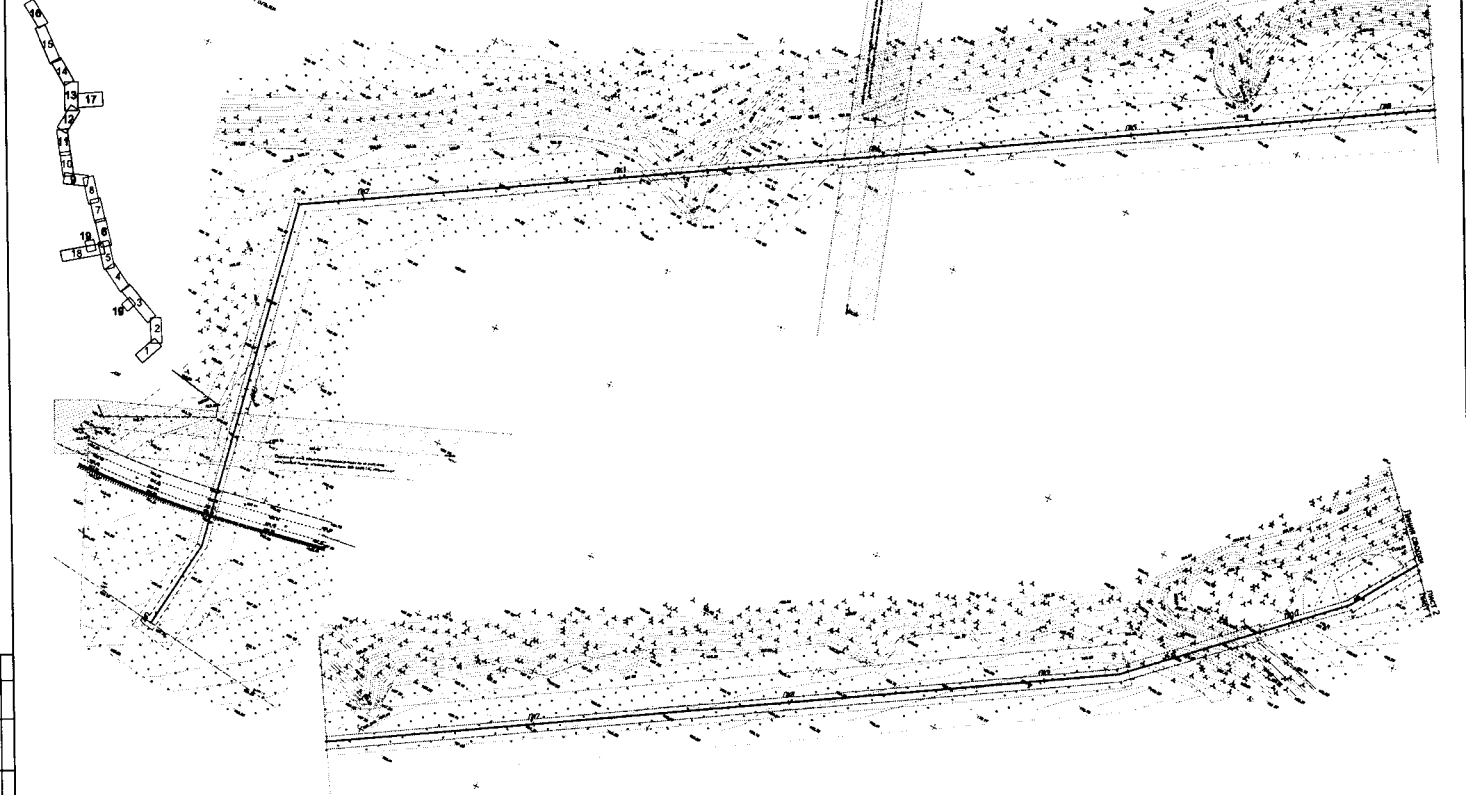
Владимир 2017

## Оглавление

<b>Основная часть проекта планировки.</b>	
<b>Раздел 1. Проект планировки территории. Графическая часть.</b>	3
Чертеж красных линий и границ зон планируемого размещения линейных объектов.	4
<b>Раздел 2. Положение о размещении линейных объектов.</b>	23
Общие сведения о проекте.	23
Исходно-разрешительная документация.	23
Сведения о линейном объекте и его краткая характеристика.	24
Сведения о размещении линейного объекта на осваиваемой территории.	25
Сведения о соответствии разработанной документации требованиям законодательства о градостроительной деятельности.	33
<b>Материалы по обоснованию проекта планировки территории линейного объекта.</b>	
<b>Раздел 3. Графическая часть</b>	
Схема расположения элементов планировочной структуры и использования территории в период подготовки проекта планировки территории	35
Схема границ зон с особыми условиями использования территорий	37
Схема границ территорий, подверженных риску возникновения чрезвычайных ситуаций природного и техногенного характера	38
Схема конструктивных и планировочных решений	39
<b>Раздел 4. Пояснительная записка.</b>	41
Общие данные	44
Обоснование размещения линейного объекта и его параметров	45
Зоны с особыми условиями использования территории проектирования	46
Обеспечение противопожарной безопасности	47
Охрана окружающей среды	47
Защита территории от чрезвычайных ситуаций природного и техногенного характера, проведение мероприятий по гражданской обороне и гражданской безопасности	48
	50
<b>Проект межевания территории</b>	52
Чертеж проекта межевания территории.	52
Пояснительная записка. Сведения об образуемых земельных участках и их частей	57
<b>Приложения</b>	

**ПРОЕКТ ПЛАНИРОВКИ ТЕРРИТОРИИ**  
**Раздел 1. Проект планировки территории. Графическая часть.**

Схема расположения пикетов



Условные обозначения

- газопровод высокого давления 2 категории
- полоса отвода для строительства
- граница охранной зоны и устанавливаемых красных линий
- граница разреза проекта

Имя	Кол.уч.	Лист	М. дата	Подп.	Дата
Разраб.	Булан И.А.				09.17

Газопровод межпоселковый д. Гелье - д. Покордино - с. Новая - с. Давыдовское - с. Улычково - с. Золотуха - д. Колосово Горы - д. Красный ручей - д. Обухово - с. Алешкино - д. Малые Бабушкины - д. Большие Бабушкины Колчугинского района с отводом на с. Болшево городского округа Покчино района Владимирской области

Проект планировки территории		
Страниц	Лист	Листов
	1	10

Чертеж красных линий и границ зон планируемого размещения линейного объекта

Содержание	
№ п/п	Пояснение к листу
1	Лист 1 из 10

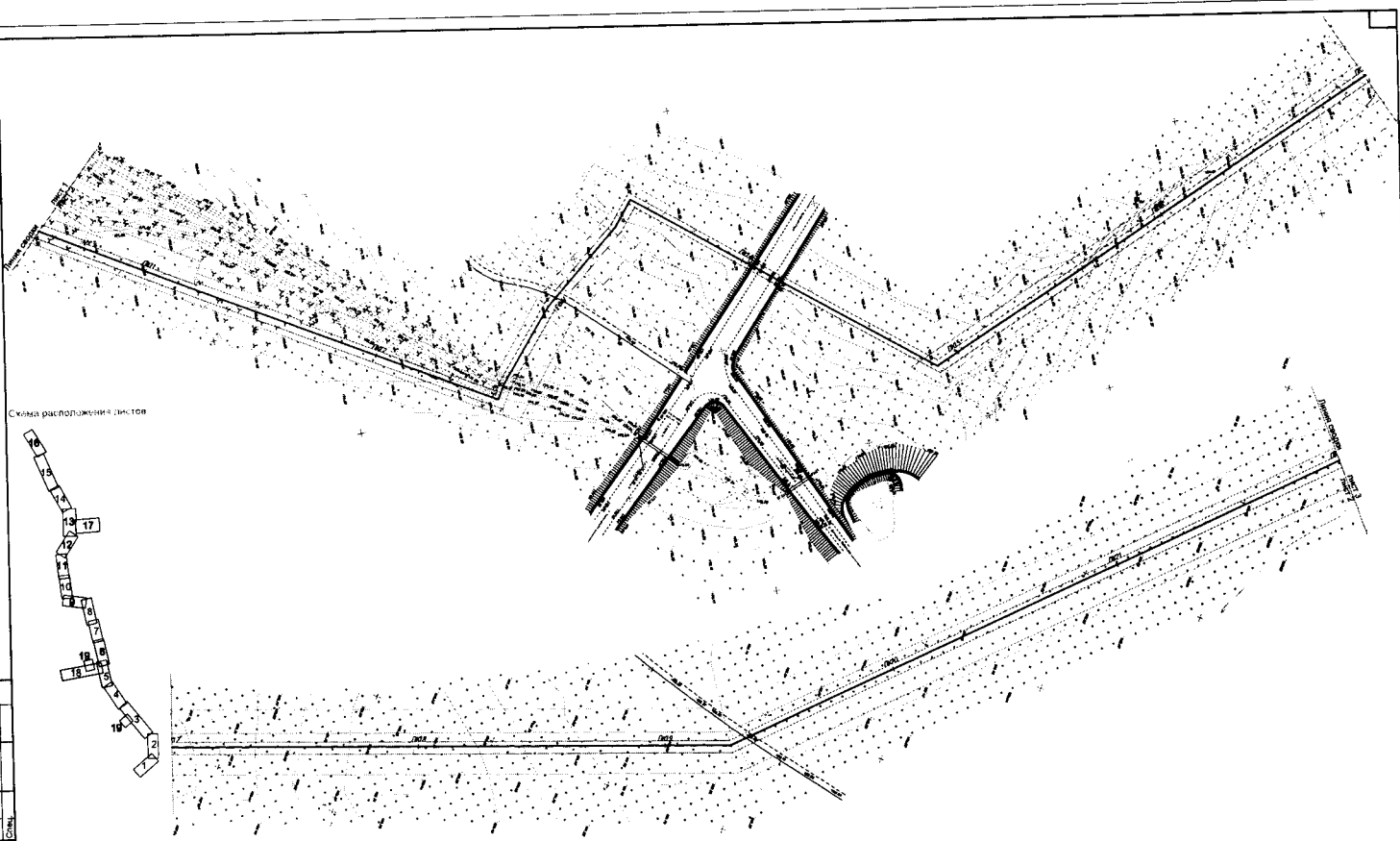
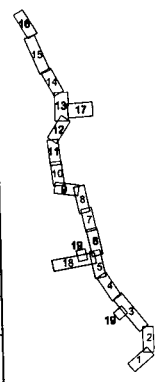


Схема расположения листов



Составлено	
Проверено	
Утверждено	
Исполнено	
Масштаб	
Лист	
Всего листов	
Дата	

Условные обозначения

- газопровод высокого давления 2 категории
- полоса отвода для строительства
- граница охранной зоны и устанавливаемых красных линий
- граница разработки проекта

Изм.	Кол-во	Лист	19 из	Листы	Дата
Разраб.	Буланов И.А.				09.17

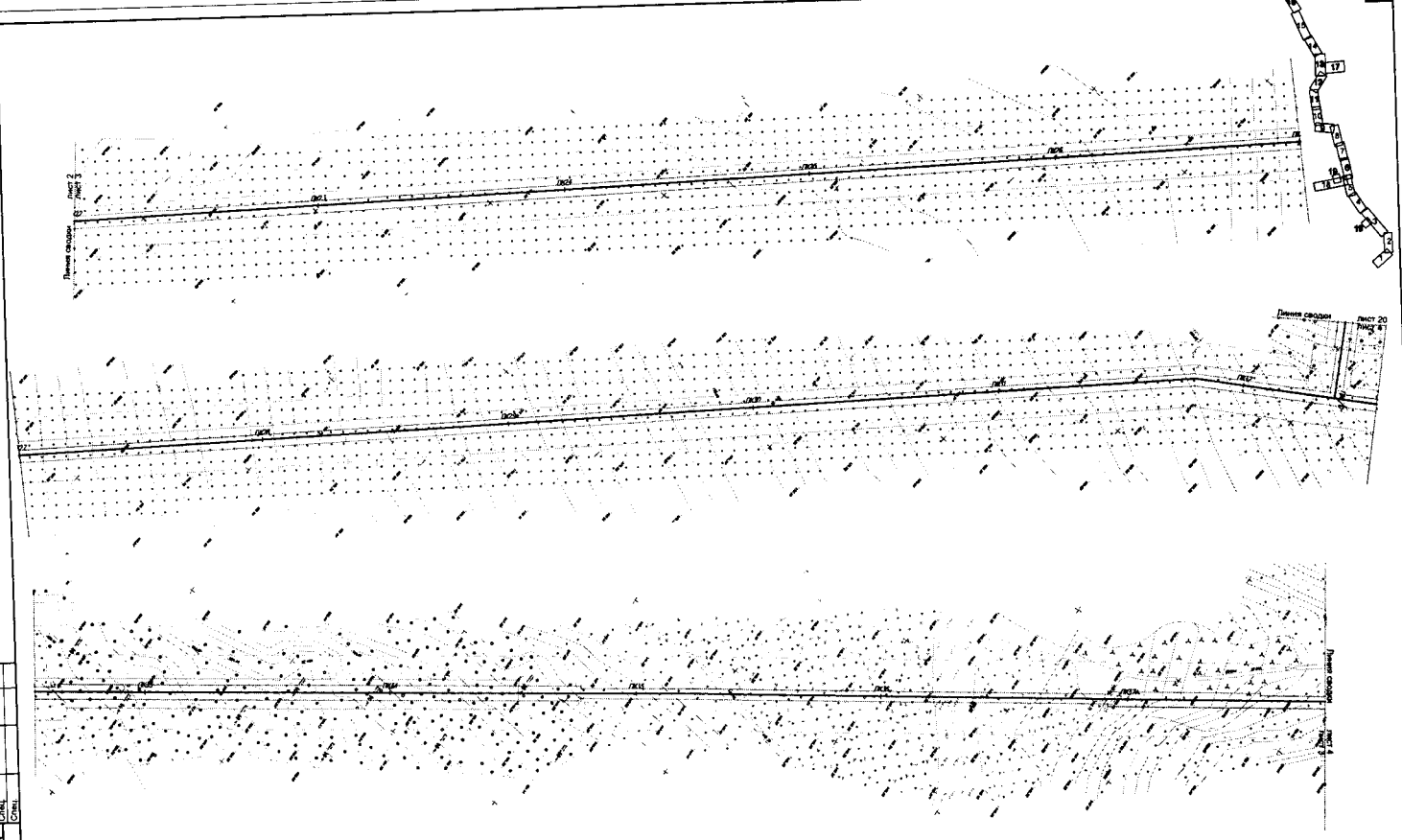
Газопровод высокого давления 2 категории  
 с. Исаевское - с. Золотухин - с. Красная Горка - с. Красный ручей - с. Обухово - с. Александрово - с. Малая Брестовка - с. Большая Брестовка Кошаринского района с отводом на с.Большая Брестовка Юрьянского района Кировской области

Проект планировки территории

Стадия	Лист	Листов
	2	19

Чертёж красных линий и границ зон планируемого размещения линейного объекта

Схема расположения сетей



Условные обозначения

- газопровод высокого давления 2 категории
- полоса отвода для строительства
- граница охранной зоны и устанавливаемых красных линий
- граница разработки проекта

Изм.	Вид изм.	Лист	№ док.	Подп.	Дата
Разреш.	Будинг И.А.	3	08.11		

Газопровод: м. Пискаревский д. Голышань - д. Пригородное - с. Исаевы - с. Давыдовское - с. Исаевское - п. Загородное - д. Кавалерское - с. Красный ручей - д. Смурино - с. Александрово - д. Малое Волыно - д. Большое Волыно Калининского района и отводов на с/большинстве Южная Талица район Ленинградской области			Страниц	Лист	Листов
Проект планировки территории			3	19	
Чертёж красных линий и границ зон планируемого размещения линейного объекта					

формат А2

Содержание  
Лист 1  
Лист 2  
Лист 3  
Лист 4  
Лист 5  
Лист 6  
Лист 7  
Лист 8  
Лист 9  
Лист 10  
Лист 11  
Лист 12  
Лист 13  
Лист 14  
Лист 15  
Лист 16  
Лист 17  
Лист 18  
Лист 19  
Лист 20



Содержание  
 № п/п  
 Наименование  
 Кол-во листов



Схема расположения пилотаж

Условные обозначения

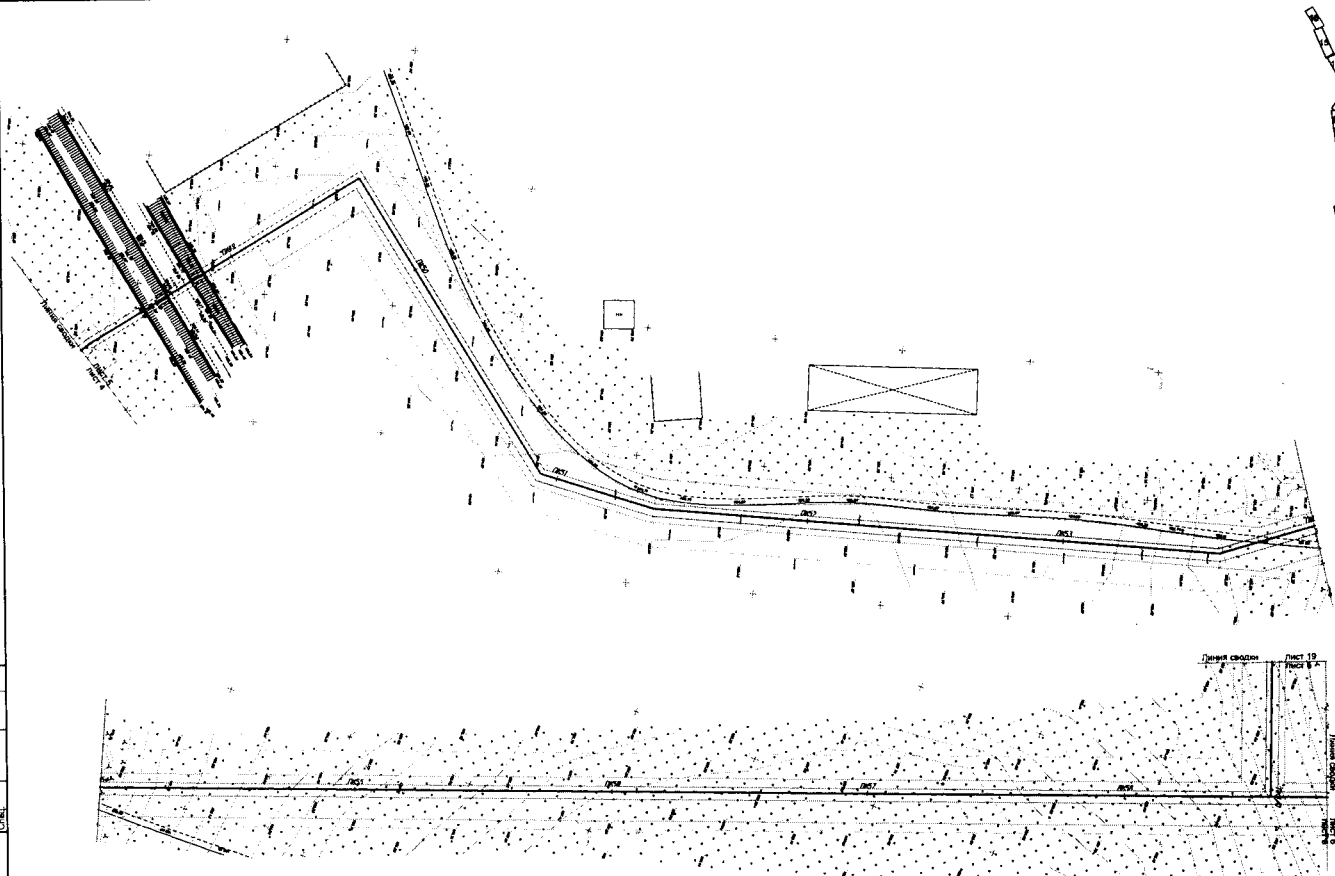
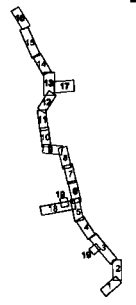
- газопровод высокого давления
- 2-х автодорог
- полосу отвода для строительства
- граница охранной зоны и установленных красных линий
- граница разработки проекта

Имя	Фамилия	Лист	№ дна	Подп.	Дата
Рязань	Булдин И.А.				29.17

Газопровод, межпоселковый в. Голыш - д. Прохориха - с. Новос - с. Давыдовское - с. Ижмаково - д. Золотуха - с. Голыш - с. Малый урочище - д. Обухово - с. Александров - с. Малая Болосовка - д. Большое Бугаево Кандинского района с отводом на с. Большое Бугаево Юрьяно-Тольяттинского района Владимирской области					
Проект планировки территории					
Чертая красных линий и границ зон планируемого размещения линейного объекта					
Страниц	Лист	Листов			
	4	19			

Схема расположения листов



Условные обозначения

- газопровод высокого давления 2 категории
- граница отвода для строительства
- граница охранной зоны и устанавливаемых красных линий
- граница разработки проекта

Изм.	Кол.уч.	Лист	19 из	19	Лист	Дата
Разработчик		Будачин И.А.				09.17

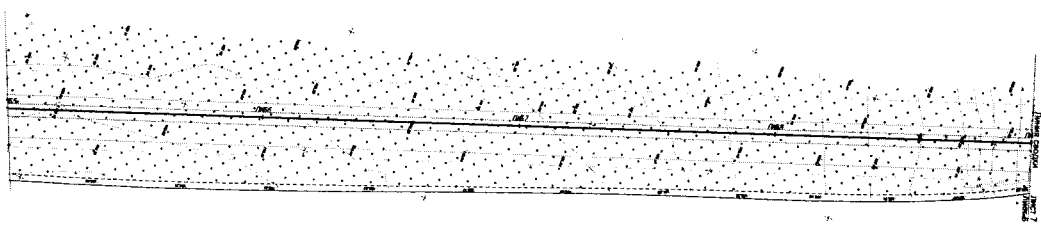
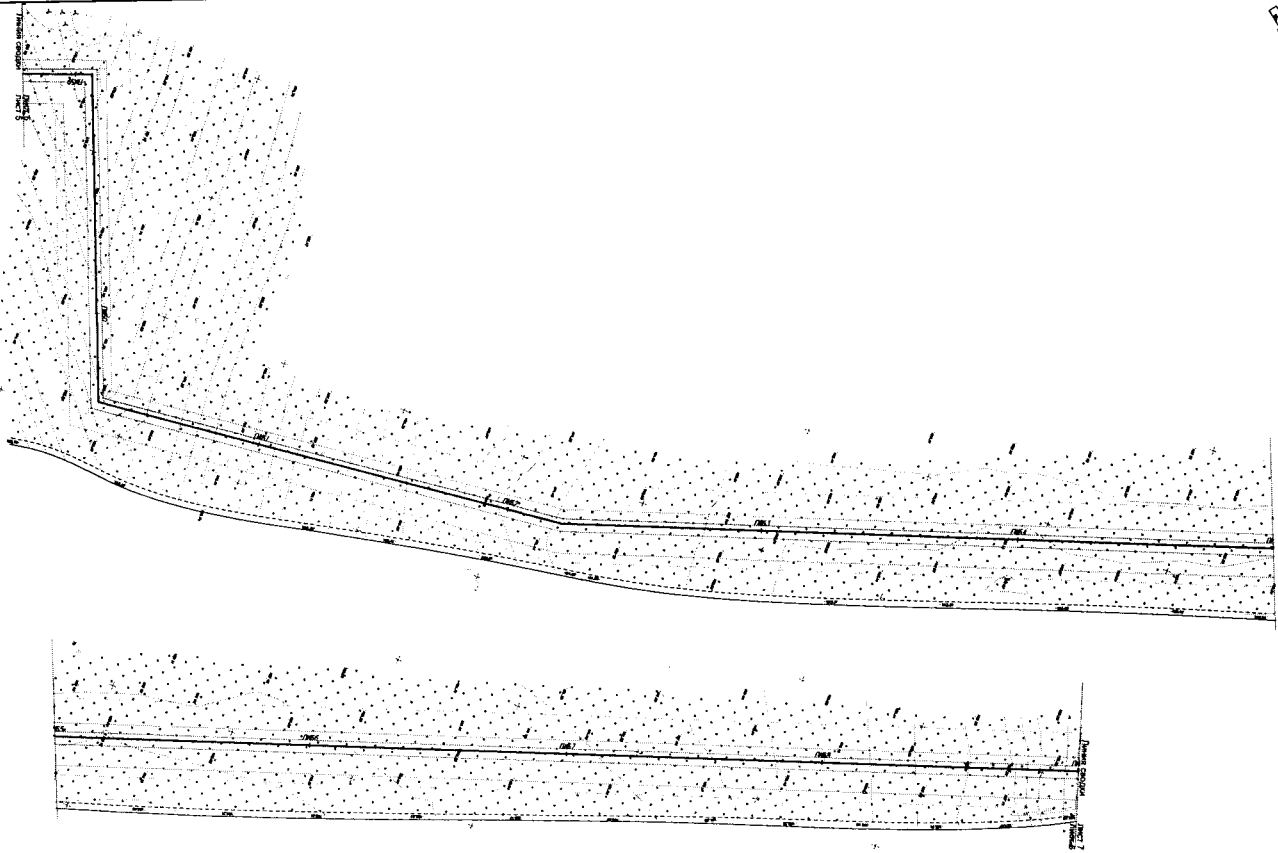
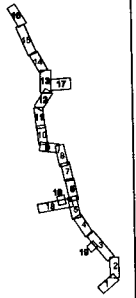
Газопровод межпоселенческий д. Голышево - с. Прогрессно - с. Новос - с. Давыдовское - с. Ильинское - п. Золотуха - д. Красный Гора - д. Красный ручей - д. Обухово - с. Александров - д. Малая Брестовка - д. Большая Брестовка Колчугинского района с отводом на с.Большое Красное Юрьянского района Кировской области

Проект планировки территории	Страниц	Лист	Листов
Чертёж красных линий и границ зон планируемого размещения линейного объекта		5	19

Формат А2

Исполнитель	Проверено	Дата
И.И.И.	И.И.И.	И.И.И.

Схема расположения листов



Условные обозначения

- газопровод высокого давления 2 категории
- граница оврага для строительства
- граница овражной зоны и устанавливаемых красных линий
- граница разработки проекта

Изм.	Кол-во	Лист	Изд.	Дата
Разраб.	Бушман И.А.			08.17

Газопровод высокого давления 2 категории  
 с. Исаевское - с. Заволжье - д. Троицкий Гурей - д. Косовый Гурей - д. Обухово - с. Александрово - д. Малое Богославо - д. Большое Богославо Котельничского района с отводом на с. Большое Богославо Юрья-Галичского района Кировской области

Проект планировки территории

Чертеж красных линий и границ зон планируемого размещения линейного объекта

Страниц	Лист	Листов
	6	19

Контурный  
 План  
 Спик.  
 Спик.  
 Мет. И. И. И.  
 Проект. И. И. И.  
 Мет. И. И. И.  
 Проект. И. И. И.

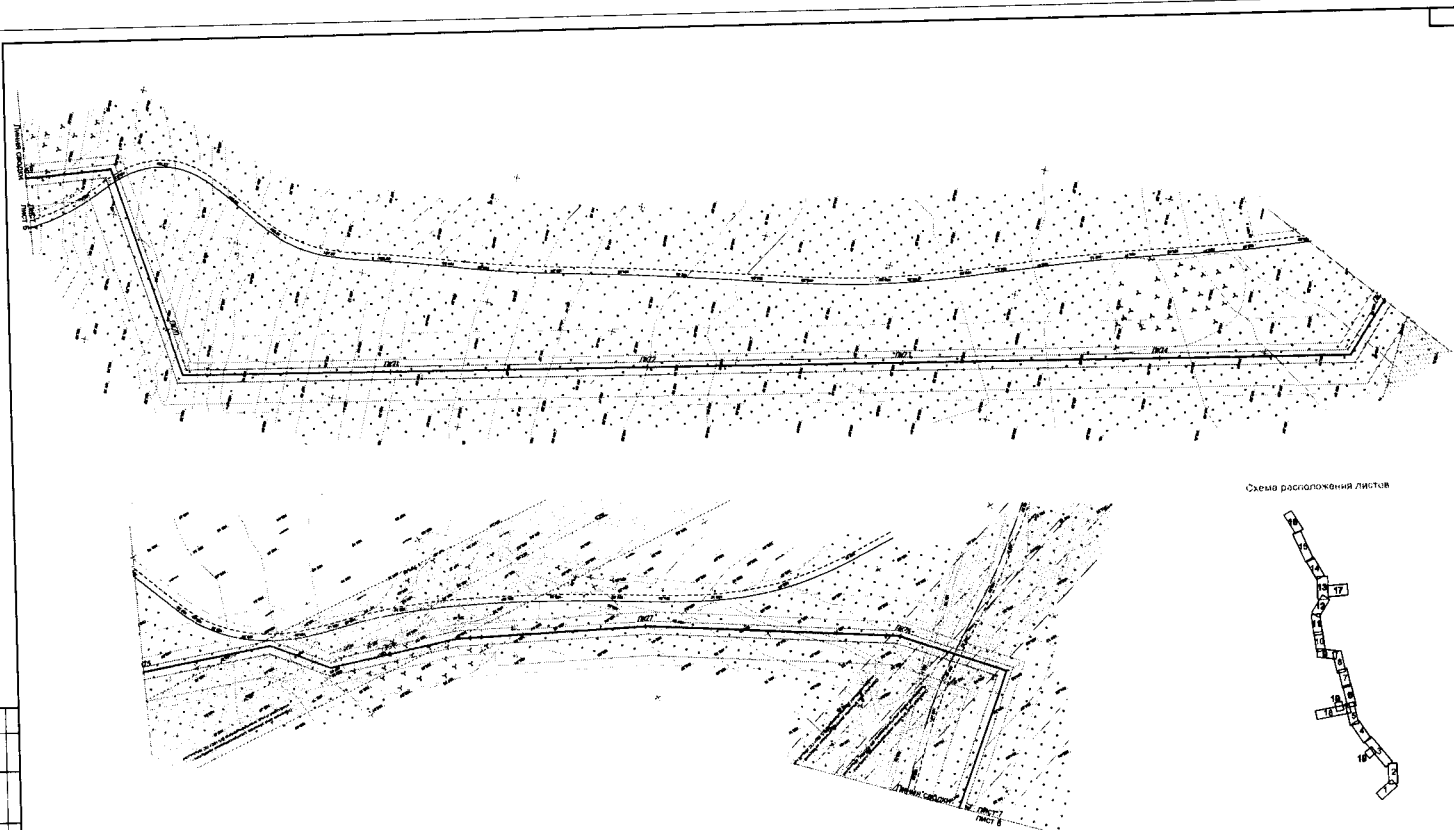
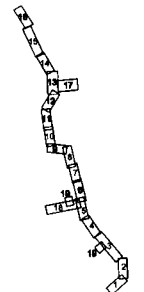


Схема расположения листов



Условные обозначения

- газопровод высокого давления 2 категории
- граница отвода для строительства
- граница охранной зоны и устанавливаемых красных линий
- граница разработки проекта

Изм.	Кол.уч.	Лист	№ док.	Почт.	Дата
Разраб.			Бундин И.А.		19.12

Газопровод магистральный д. Гольяно - д. Протошино - с. Навое - с. Давыдовское - с. Ивашково - с. Заватра - д. Крайний Голы - д. Коробый ручей - д. Обухово - с. Анисово - д. Малое Братинье - д. Большое Братинье Кольчугинского района с. отвлечены на с.Большингорское Курья-Пельчимского района Вологодской области.

Проект планировки территории

Чертёж красных линий и границ зон планируемого размещения линейного объекта

Стадия	Лист	Листов
	7	19

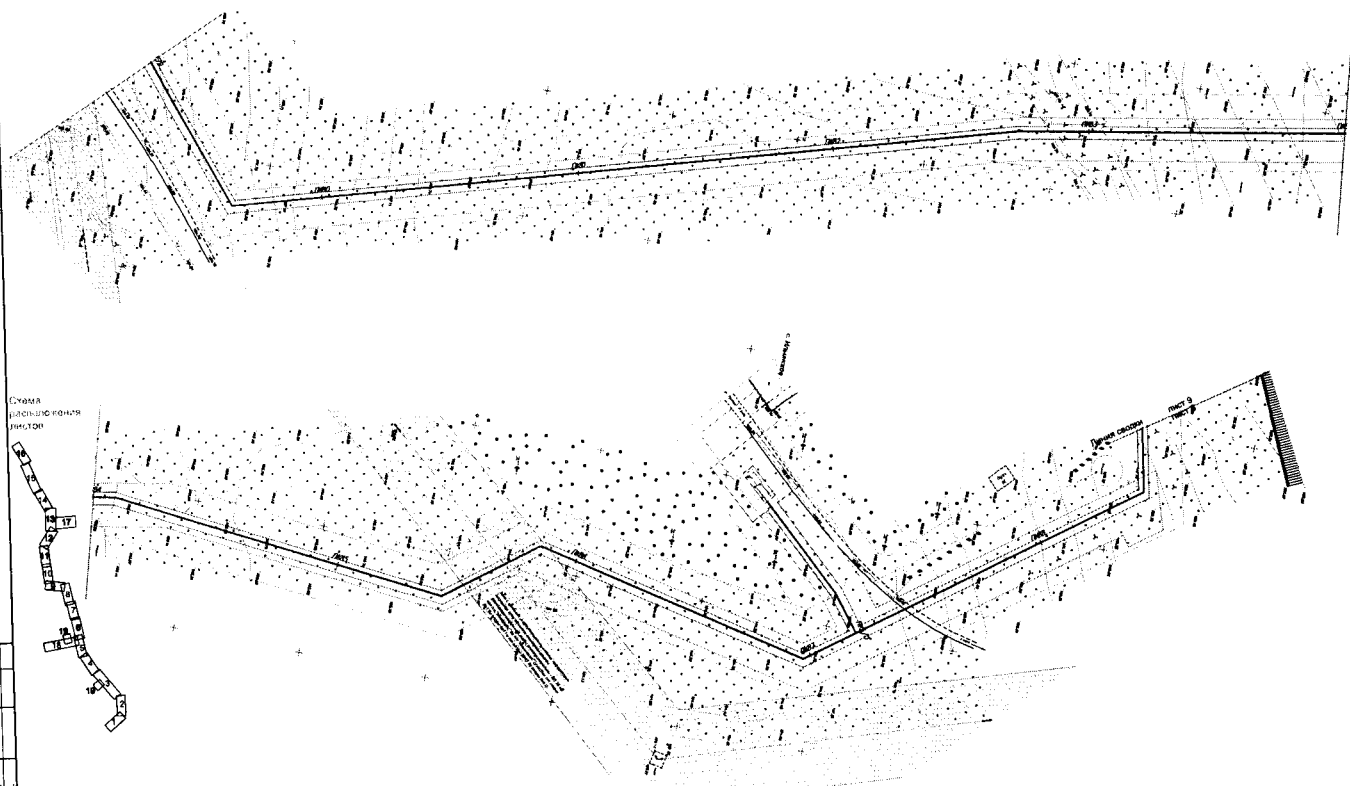


Схема  
расположения  
линии

Условные обозначения

- газопровод высокого давления 2 категории
- полоса отвода для строительства
- граница охранной зоны и устанавливаемых красных линий
- граница разработок проекта

Изм.	Конт. ут.	Титул	№ док.	Листы	Дата
Разработ.		Будет И.А.		22	08.17

Генеральный исполнительный Д. Голышев - с. Исаев - с. Демидовское - с. Рабочее - с. Золотухи - с. Красный Горы - с. Красный ручей - с. Обухово - с. Алешкино - с. Малая Третьяков - с. Большая Большая Колупаевская улочки с. Степаново на с.БольшаяТретьяковская улочки Промышленного района Володарского объекта

Проект планировки территории

Стадия	Лист	Листов
	8	19

Чертеж красных линий и границ зон планируемого размещения линейного объекта

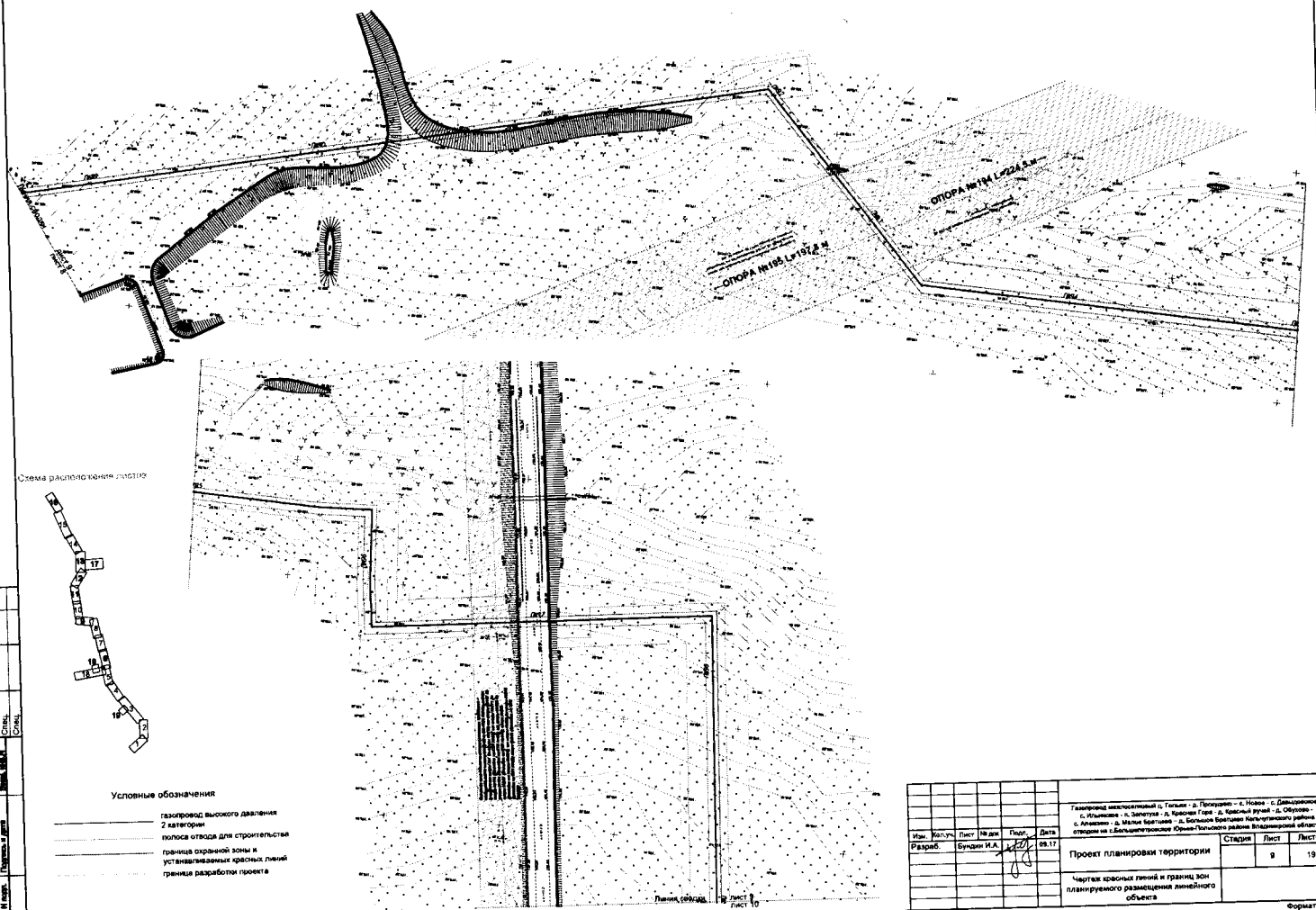
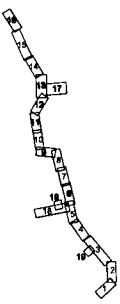


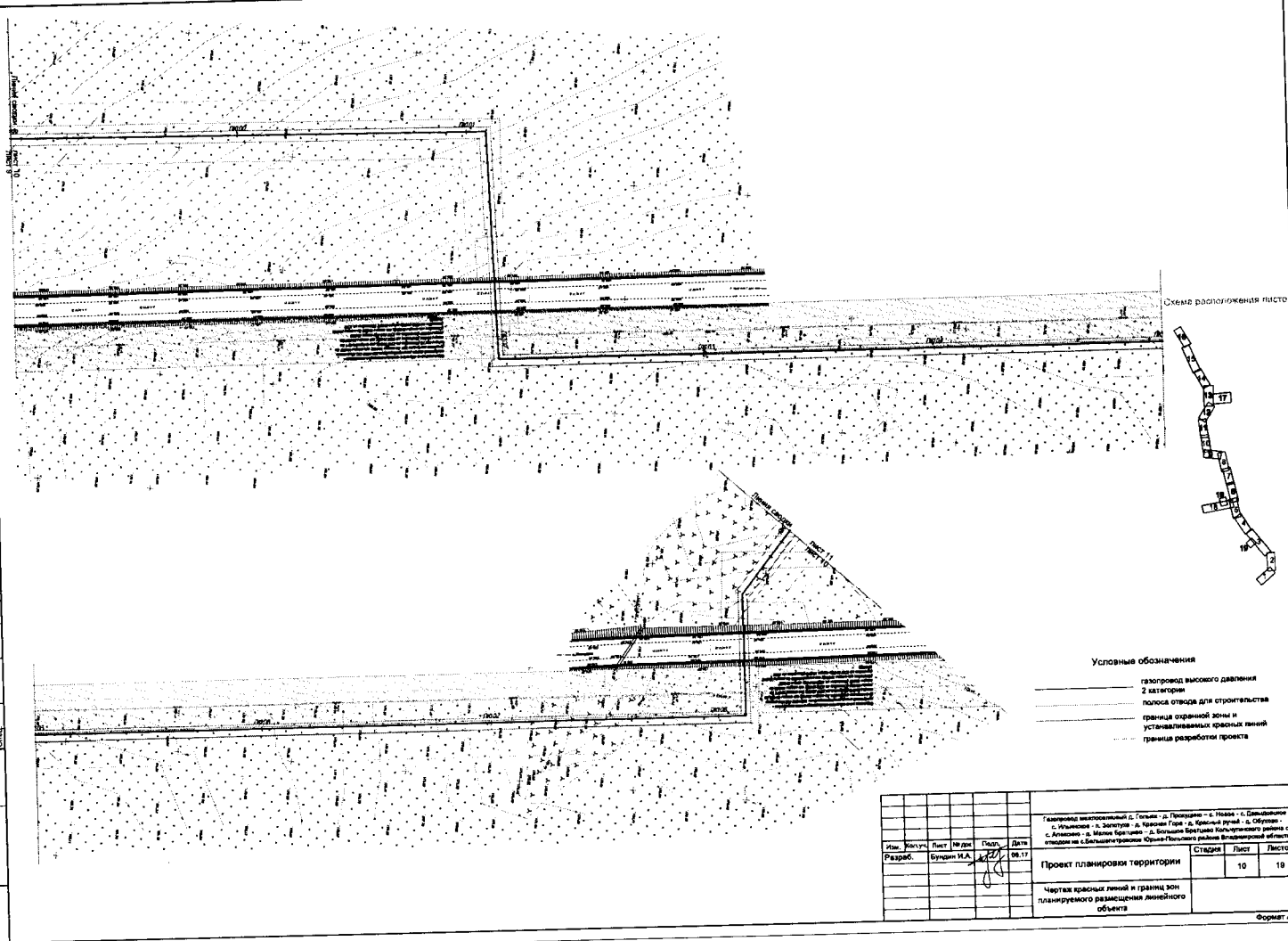
Схема расположения участка



- Условные обозначения**
- газопровод высокого давления 2 категории
  - полоса отвода для строительства
  - граница охранной зоны и устанавливаемых красных линий
  - граница разработки проекта

Газопровод магистральный от Гатчины - д. Пестуновое - с. Новое - с. Давыдовское - с. Рыбинское - д. Золотухин - д. Красное Горы - д. Красный Ручей - д. Обухово - с. Александров - д. Малая Братинья - д. Большая Братинья Мельничинского района с отводом на с.Большиничинское Обнинского района Владимирской области				
Изм.	Исполн.	Лист	№ док.	Дата
Разр.	Бундур И.А.	1	10	09.11
Проект планировки территории				
Чертеж красных линий и границ зон планируемого размещения линейного объекта				
		Страниц	Лист	Листов
			9	19

С. 10  
 С. 11  
 С. 12  
 С. 13  
 С. 14  
 С. 15  
 С. 16  
 С. 17  
 С. 18  
 С. 19



- Условные обозначения
- газопровод высокого давления
  - 2 категории
  - полоса отвода для строительства
  - граница охранной зоны и устанавливаемых красных линий
  - граница разработки проекта

Газопровод межрайонный: с. Голышево - д. Пестряки - с. Талки - с. Бандовское - с. Ивашкино - с. Золотухи - д. Кривой Горы - д. Красный ручей - с. Обухово - с. Алешово - д. Малое Братцево - д. Большая Братцево Волжского района с отводом на с.Белогородское Юрьянского района Вологодской области					
Изм.	Колуч.	Лист	Всего	Лист	Дата
Разреш.	Борисов И.А.				19.11
Проект планировки территории					
Чертая красных линий и границ зон планируемого размещения линейного объекта					
				Страниц	Листов
				10	19

Формат А2

Конт. № 0000000000  
 Лист  
 Дата  
 Стр.  
 Стор.  
 Мет. № 0000000000  
 Проект № 0000000000

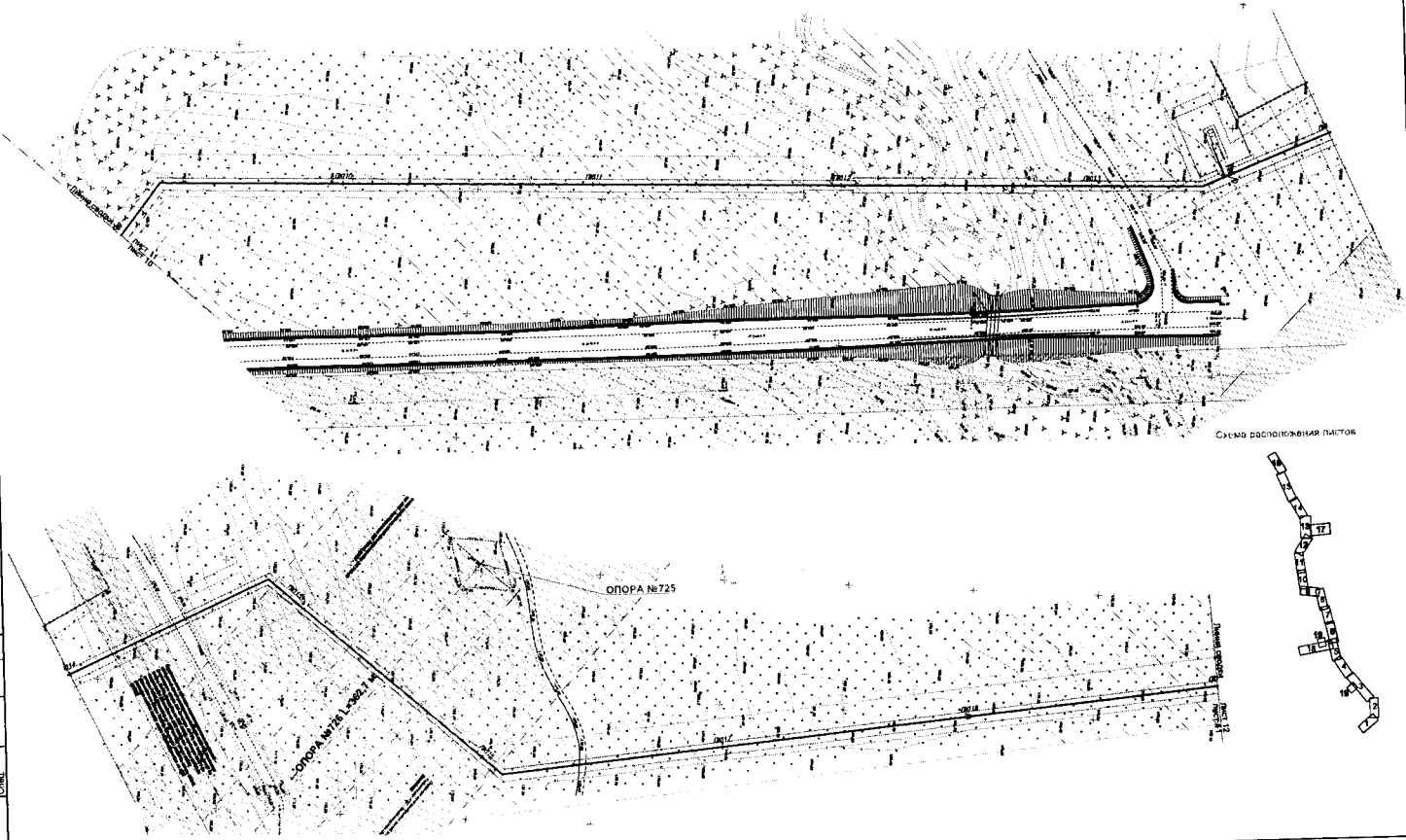


Схема расположения листов

Условные обозначения

- газопровод высокого давления 2 категории
- граница охранной зоны и устанавливаемых красных линий
- граница разработки проекта

Изм.	Кол-во	Лист	№ док.	Подп.	Дата
Разреш.			Бурдин И.А.		06.12

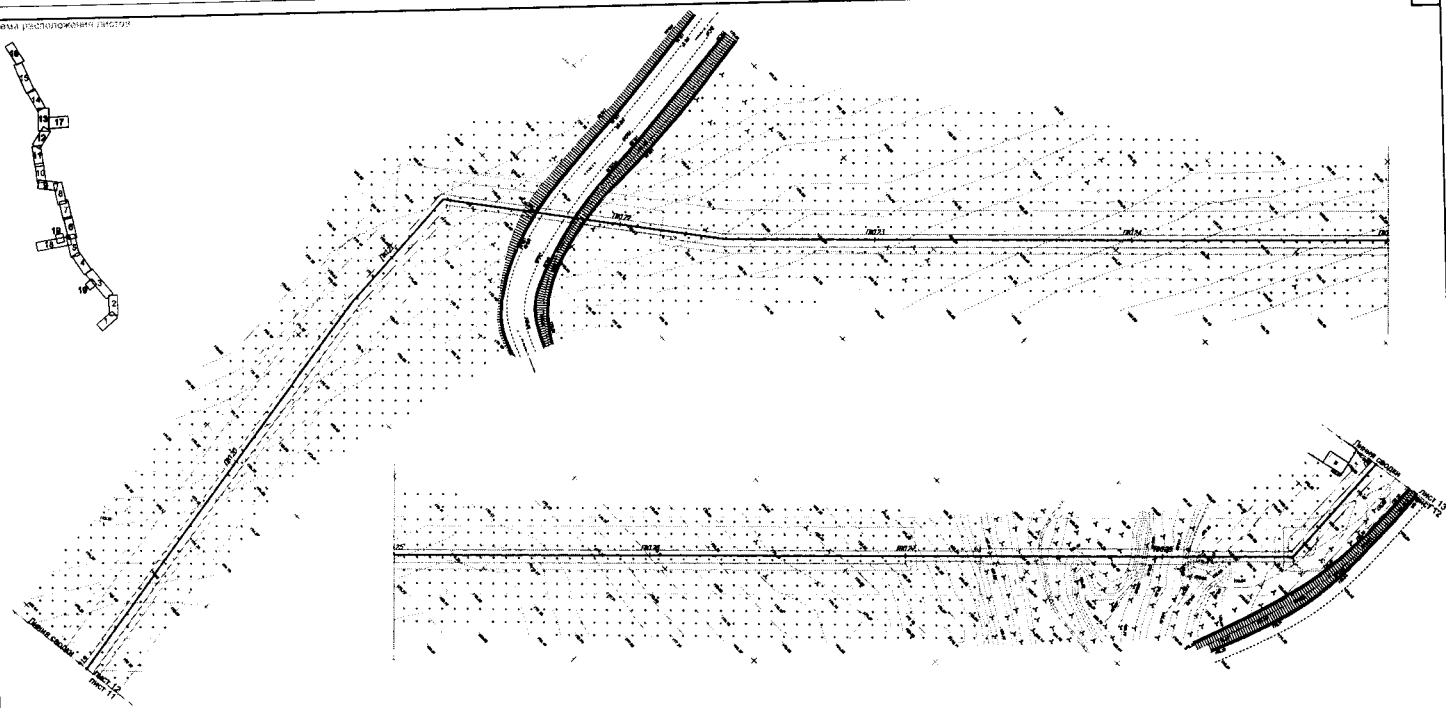
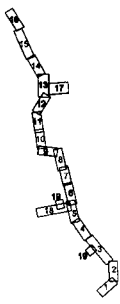
Газопровод межрайонный д. Глинка - д. Прогресс - с. Новое - с. Давыдовское - с. Обласово - с. Золотой - с. Кривые Горы - с. Красный ручей - д. Обухово - с. Анисово - д. Малое Брыцкое - д. Большое Брыцкое Кошаринского района с отводом на с.Большая Гриванка Оршинского района Владимирской области

Проект планировки территории		
Стадия	Лист	Листов
	11	19

Чертеж красных линий и границ зон планируемого размещения линейного объекта



Схема расположения сетей



- Условные обозначения**
- газопровод высокого давления 2 категории
  - полоса отвода для строительства
  - граница охранной зоны и устанавливаемых красных линий
  - граница разработки проекта

Имя	Иванов
Фамилия	И.И.
Пол	М
Стаж	10 лет
Специальность	Инженер-проектировщик

Имя	Иванов	Лист	№ 12	Полн.	И.И.	Дата	20.11		
Разраб.	Будин И.А.	Газопровод межпоселковый, Голый - д. Прохорцево - с. Новое - с. Давыдовское - с. Ильинское - д. Золотухин - д. Часовая Гора - д. Золотой ручей - д. Обухово - с. Александрово - с. Малое Боркино - д. Большое Боркино Колпачинского района с отводом на с.Белые Чернышники Юрьянского района. Владимирской области							
Проект планировки территории							Страниц	Лист	Листов
Частая красных линий и границ зон планируемого размещения линейного объекта								12	19

Формат А2

## ПЛАНИРОВКИ ТЕРРИТОРИИ

### Раздел 2. Положения о размещении линейных объектов.

#### Общие сведения о проекте.

Проект планировки территории и проект межевания территории разработан для размещения линейного объекта местного значения. Наименование объекта «Газопровод межпоселковый д. Гольяж - д. Прокудино – с. Новое - с. Давыдовское - с. Ильинское - п. Золотуха - д. Красная Гора - д. Красный ручей - д. Обухово - с. Алексино - д. Малое Братцево – д. Большое Братцево Кольчугинского района с отводом на с. Большепетровское Юрьев-Польского района Владимирской области»

Главная цель настоящего проекта – обеспечение процесса архитектурно-строительного проектирования, строительства и ввода в эксплуатацию планируемого к размещению линейного объекта.

Для обеспечения поставленной цели требуется решение следующих задач:

1. определить территорию, планируемую под размещение линейного объекта;
  2. обозначить места присоединения проектируемого линейного объекта к существующим и проектируемым объектам;
  3. выявить объекты, расположенные на прилегающей территории, охранные зоны которых «накладываются» на охранную зону проектируемого линейного объекта, а также иные существующие объекты, для функционирования которых устанавливаются ограничения на использование земельных участков в границах охранной зоны проектируемого объекта.
- Проект планировки и межевания территории, для размещения линейного объекта, соответствует ст. ст. 42, 43 градостроительного кодекса РФ и включает:

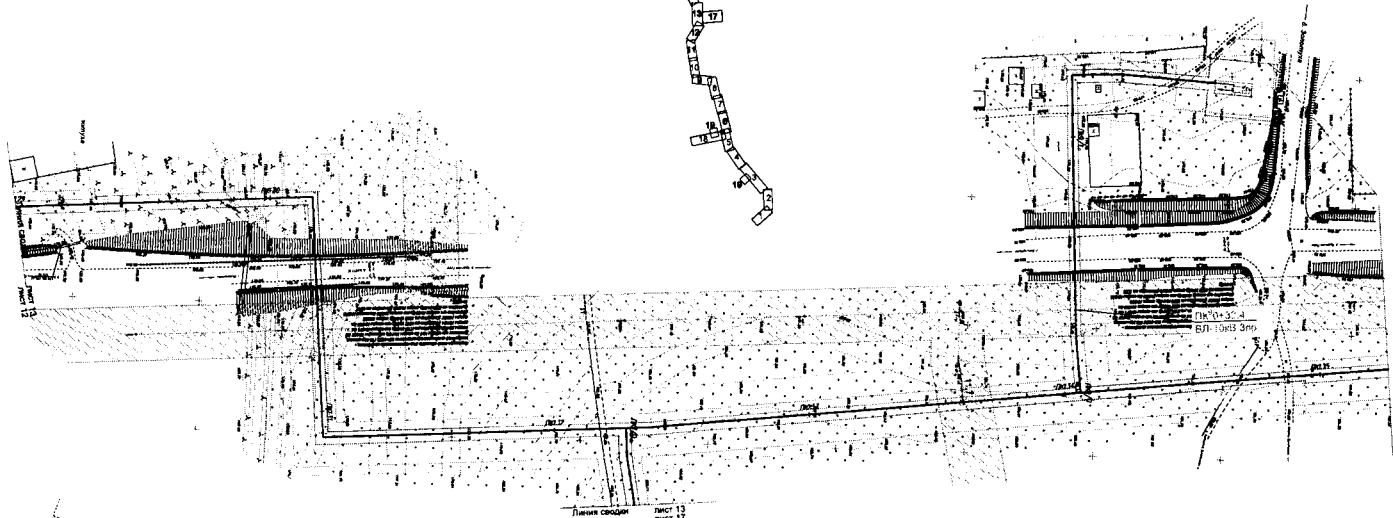
Основная часть проекта планировки территории включает в себя:

1. красные линии (устанавливаемые по границам охранной зоны);
  2. границы зон с особыми условиями использования территорий, устанавливаемых в связи с расположением соответствующего линейного объекта;
- Проектом планировки линейного объекта газопровода высокого давления предусмотрено:
- отображение существующих коммуникаций и инженерных сетей;
  - нанесение охранных зон для существующих и проектируемых объектов;
  - нанесение границ полосы отвода.

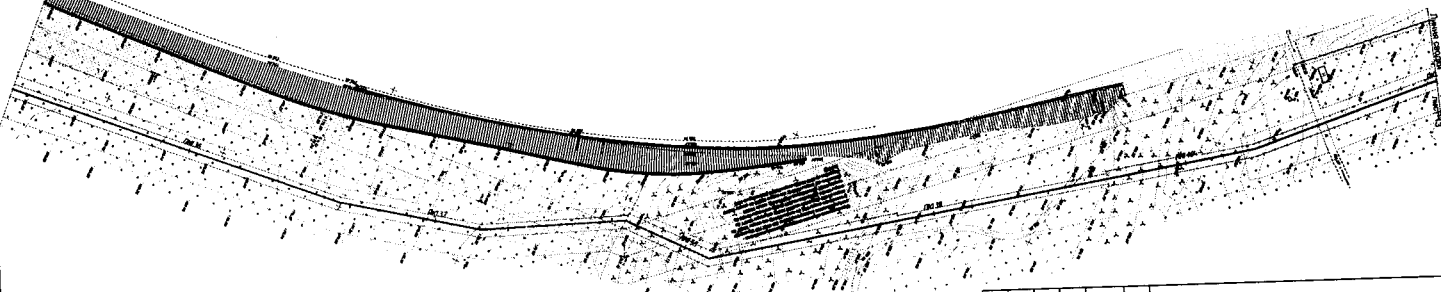
#### Исходно-разрешительная документация.

- Постановление Департамента строительства и архитектуры администрации Владимирской области №10 от 11.08.2017 г. «О подготовке документации по планировке территории»
- Градостроительный кодекс Российской Федерации;
- Земельный кодекс Российской Федерации;
- Жилищный кодекс Российской Федерации;
- Лесной кодекс Российской Федерации (№ 200-ФЗ от 04.12.2006 г.)
- Водный кодекс Российской Федерации (№ 74-ФЗ от 03.06.2006 г.)
- Федеральный закон от 25 июня 2002 г. № 73-ФЗ «Об объектах культурного наследия (памятниках истории и культуры) народов Российской Федерации».
- Федеральный закон от 10 января 2002 г. № 7-ФЗ «Об охране окружающей среды».
- Федеральный закон от 21 февраля 1992 г. № 2395-1 «О недрах».
- СНиП (в части, не противоречащей Градостроительному кодексу РФ);
- СНиП 2.07.01-89\* «Градостроительство. Планировка и застройка городских и сельских поселений»

Схема расположения листов



Линия скважин лист 13  
лист 17



Составлено	И.И.И.
Проверено	И.И.И.
Утверждено	И.И.И.

- Условные обозначения**
- газопровод высокого давления 2 категории
  - полоса отвода для строительства
  - граница охранной зоны и устанавливаемых красных линий
  - граница разработки проекта

Изм.	Кол-во	Лист	№ дата	Почт.	Дата
Разраб.	Бульвар И.А.			И.И.	28.12

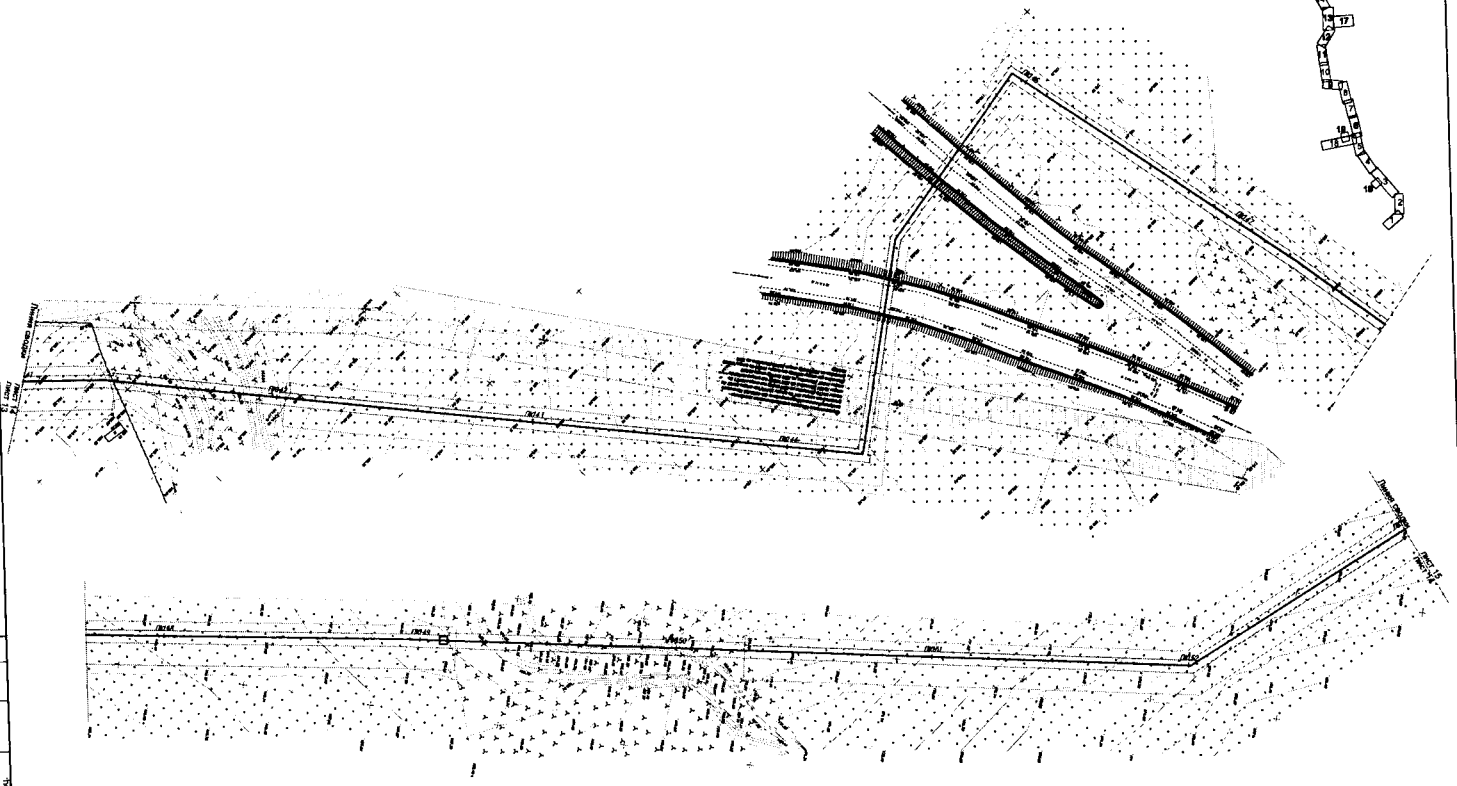
Газопровод межпоселковый д. Гольин - д. Прохорово - с. Новое - с. Селищенское - с. Игуминское - с. Зосинское - д. Корсаки - с. д. Красный ручей - д. Обручи - с. Алексеево - д. Малое Брэгичино - д. Большое Брэгичино Волжского района с отводом на СБ газопровода Ориентальный район Владимирской области

Проект планировки территории

Чертая красных линий и границ зон планируемого размещения линейного объекта

Стадия	Лист	Листов
	13	19

Формат А2



Условные обозначения

- газопровод высокого давления 2 категории
- полоса отвода для строительства
- граница охранной зоны и устанавливаемых красных линий
- граница разработки проекта

Изм.	Масштаб	Лист	№ дора.	Подп.	Дата
Разреш.		Бундин И.А.		И.А.	09.17

Газопровод: исполнительный с. Гольцы - д. Прокурино - с. Новое - с. Демидовское - с. Удальцово - д. Золотуха - д. Корсаки Горы - д. Бабский ручей - д. Обухово - с. Алешкино - д. Малые Картыши - д. Большая Братчина Вологодского района с отводом на с. Сельцево Вологодского района Вологодской области.

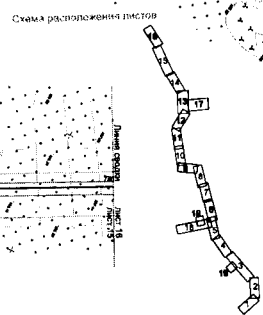
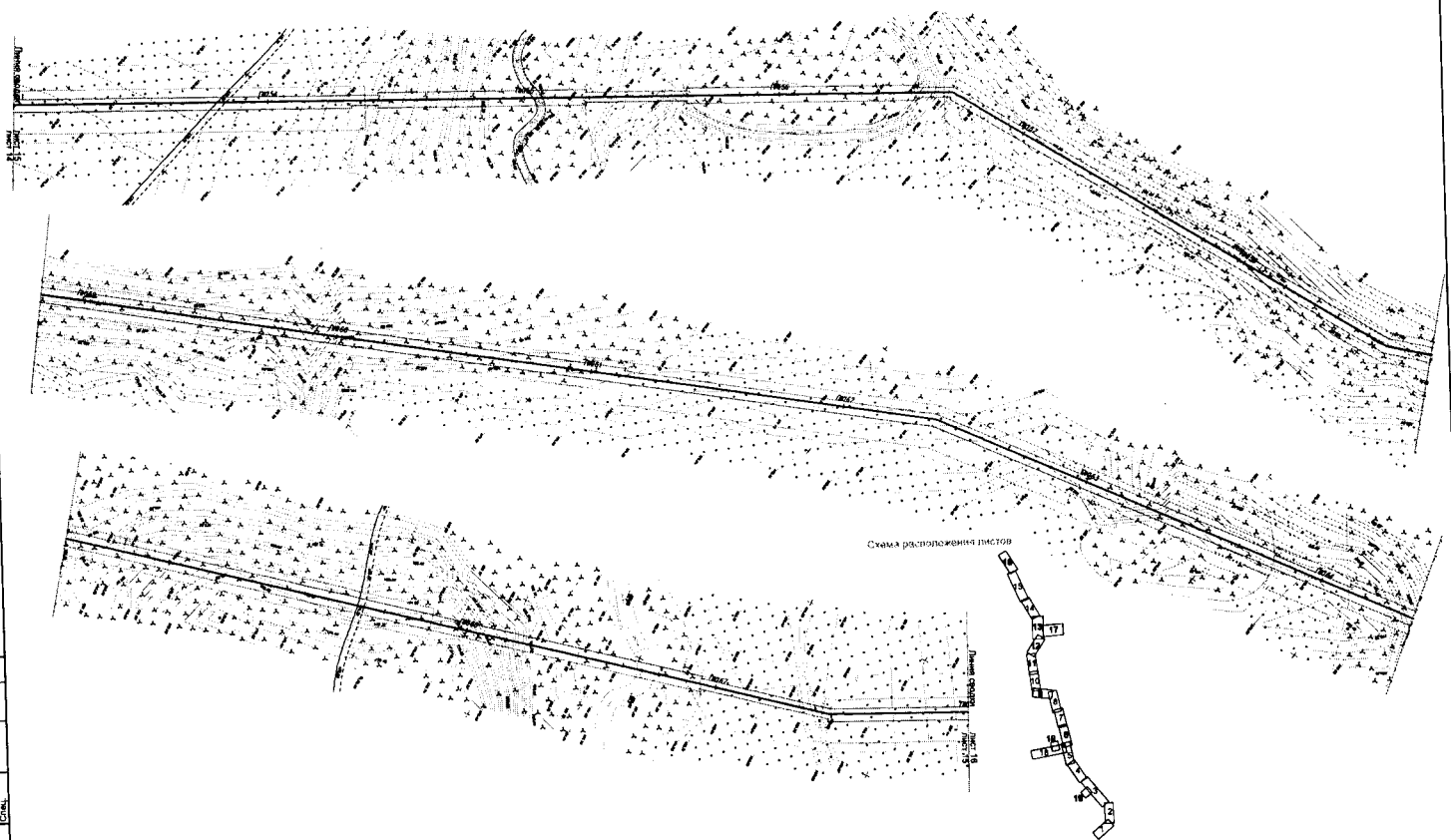
Проект планировки территории

Стадия	Лист	Листов
	14	19

Чертеж красных линий и границ зон планируемого размещения линейного объекта

Составлено	
Проверено	
Утверждено	
Исполнено	
Сделано	
Сдано	

Содержание	
№ п/п	Пояснение
1	Лист 15
2	Лист 16
3	Лист 17
4	Лист 18
5	Лист 19



Условные обозначения

- газопровод высокого давления 2 категории
- линия отвода для строительства
- граница охранной зоны и устанавливаемых красных линий
- граница разработки проекта

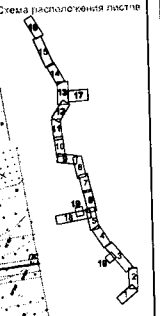
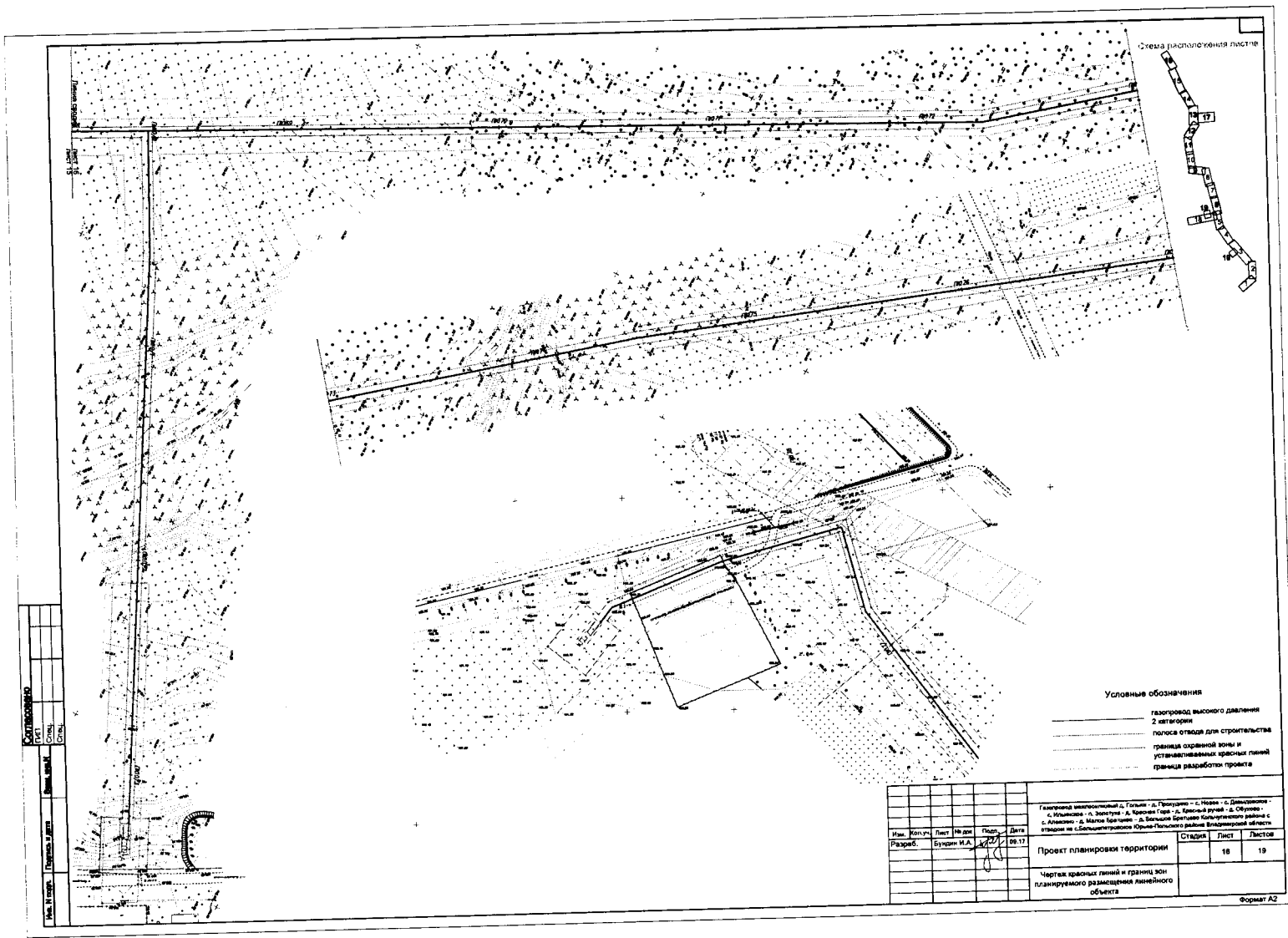
Изм.	Кол-во	Лист	№ дри	Подп.	Дата
Разраб.			Бундин И.А.		09.17

Газопровод межпоселковый с. Голышино - с. Новое - с. Давыдовское - с. Ильинское - с. Золотухино - д. Крушево Горы - с. Красный ручей - с. Обруново - с. Александрово - с. Малое Братинское - д. Большое Братинское Колыбельского района с отводом на с. Бельчанинское Юрьянского района. Владимирской области

Проект планировки территории

Чертеж красных линий и границ зон планируемого размещения линейного объекта

Стадия	Лист	Листов
	15	19

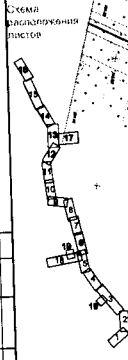
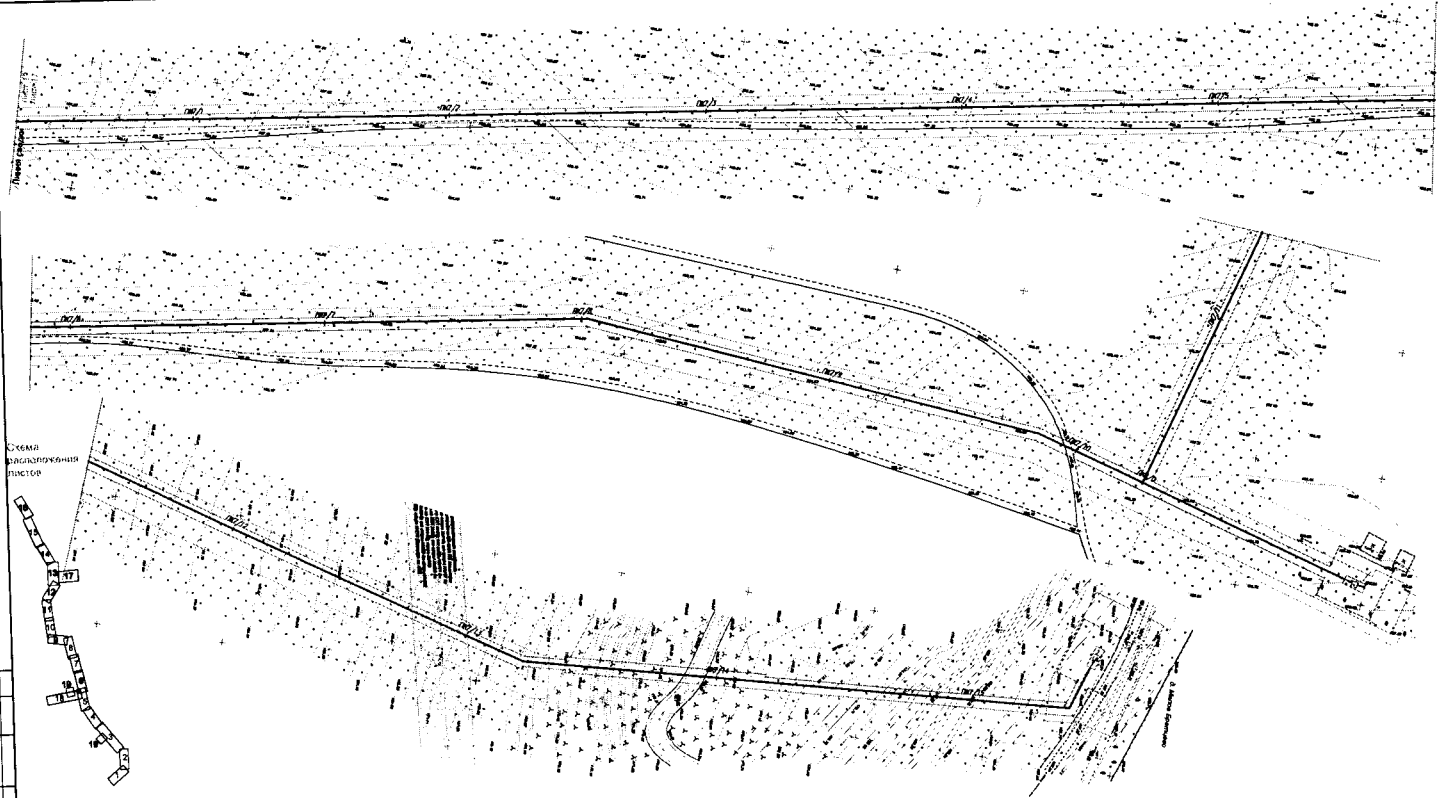


Условные обозначения

- газопровод высокого давления
- 2 категории
- линия отвода для строительства
- граница охранной зоны и устанавливаемых красных линий
- граница разработки проекта

Изм.	Кол-во	Лист	№ док.	Подп.	Дата	Страницы	Лист	Листов
Разреш.				Буканин И.А.	08.17			
Газопровод магистральный д. Гольяна г.д. Пригородное - с. Новое - с. Демьяновское - с. Ивашкино - п. Золотуха - д. Валовая Гора - д. Красная Лука - д. Обухово - с. Алешкино - д. Малое Братцево - д. Большое Братцево Колыбельного района с отводом на с.БольшаеГородище Южно-Печорского района Виноградовской области								
Проект планировки территории								
Чертёж красных линий и границ зон планируемого размещения линейного объекта								

Формат А2



Условные обозначения

- газопровод высокого давления 2 категория
- полоса отвода для строительства
- ..... граница охранной зоны и устанавливаемых красных линий
- ..... граница разработки проекта

Имя					Дата					
Имя	Место	Лист	№ доку	Полн.	Дата	Газопровод: владения: д. Голыш - д. Прозорье - с. Пылево - с. Давыдовское - с. Ильяшаны - с. Золотуха - д. Болотовское - с. Красный ручей - д. Обухово - д. Александрово - д. Малое Братцево - д. Большое Братцево Корчужинского района с отводом на с.Большая Грива в Южно-Томский район Владимирской области				
Разраб.	Исполн.	Лист	№ доку	Полн.	Дата	Проект планировки территории				
Разраб.	Буден И.А.	17	19	19	09.17	Студия	Лист	Листов	17 19	
Чертят красных линий и границ зон планируемого размещения линейного объекта										

Контрагент	ИП	СНП	СНП
Имя	Место	Лист	№ доку
Имя	Место	Лист	№ доку

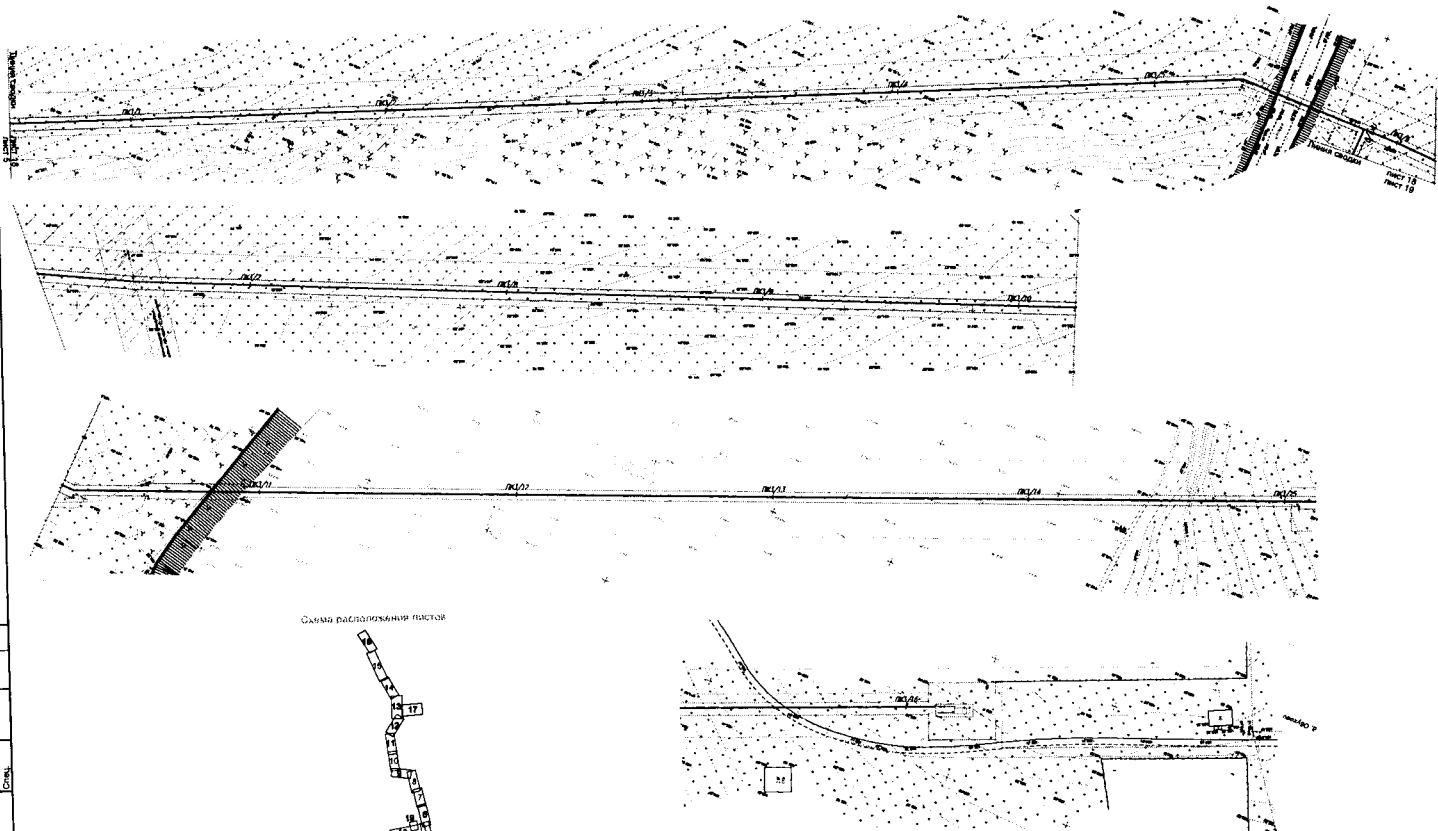
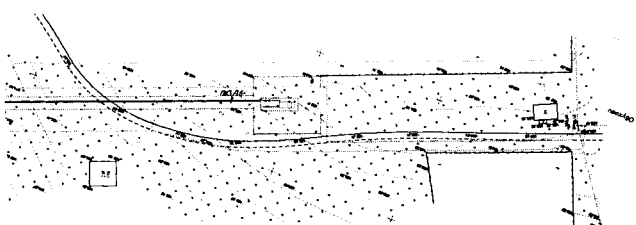
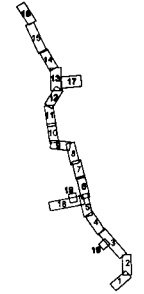


Схема расположения постов



Условные обозначения

- газопровод высокого давления
- полоса отвода для строительства
- граница охранной зоны и устанавливаемых красных линий
- граница разработки проекта

Имя	Колуч.	Лист	№ др.	Подп.	Дата
Разраб.	Будрин И.А.				09.17

Газопровод межпоселковый д. Голышан - с. Покровка - с. Гавро - с. Давыдовское - с. Мельников - с. Золотуха - д. Труфанов Гора - с. Волыно - с. Обухово - с. Александров - с. Марков Богданово - с. Кольцово Богданово Колыбельного района с отводом на в.дольная дорога Юрья-Польское района Волжской области

Проект планировки территории


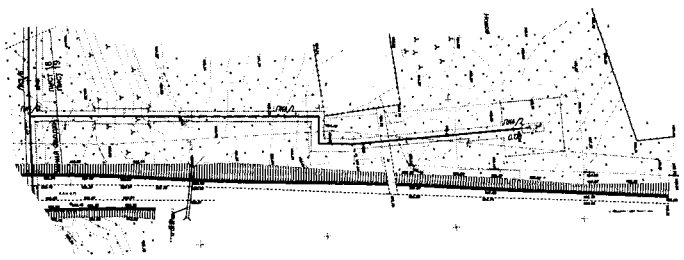
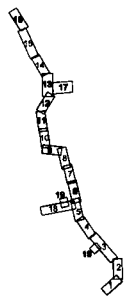
Чертеж красных линий и границ зон планируемого размещения линейного объекта

Состав	Лист	Листов
	18	19

Имя	Колуч.	Лист	№ др.	Подп.	Дата
Разраб.	Будрин И.А.				09.17



Стена расположения листов



Условные обозначения

- газопровод высокого давления 2 категории
- полоса отвода для строительства
- граница охранной зоны и устанавливаемых красных линий
- граница разработок проекта

Изм.	Кол-во	Лист	Изм. дат.	Подп.	Дата
Разраб.				Бундан И.А.	08.17

Газопровод межпоселковый от Голышан - д. Прогордино - с. Успенское - с. Давыдовское - с. Устьинское - с. Запорожье - д. Троицкий урочище - с. Обороженское - с. Алешинское - д. Малые Баскетово - д. Большие Баскетово Кильчуринского района с отводом на с. Большая Гривовка Юрья-Польского района Владимирской области			Стадия	Лист	Листов
Проект планировки территории				19	19
Чертеж красных линий и границ зон планируемого размещения линейного объекта					

Формат А2

Содержание	
Изм.	
Лист	
Изм. дат.	
Подп.	
Дата	

## Сведения о линейном объекте и его краткая характеристика

Наименование - «Газопровод межпоселковый д. Гольяж - д. Прокудино – с. Новое - с. Давыдовское - с. Ильинское - п. Золотуха - д. Красная Гора - д. Красный ручей - д. Обухово - с. Алексино - д. Малое Братцево – д. Большое Братцево Кольчугинского района с отводом на с. Большепетровское Юрьев-Польского района Владимирской области»

- Газопровод высокого давления II категории  $P \leq 0,6$  МПа из полиэтиленовых труб. Диаметр газопровода – 160-225 мм. Прокладка газопровода – подземная. Глубина заложения уточняется по результатам инженерных изысканий).

Общая протяженность трассы газопровода  $P \leq 0,6$  МПа в плане (по пикетажу) составляет:

- из трубы полиэтиленовой ПЭ 100 SDR 11  $\varnothing 225 \times 20,5$  ГОСТ Р 50838-2009 L=14710,2 м;
- из труб полиэтиленовой с усиленной изоляцией PROSAFE ПЭ 100 SDR 11  $\varnothing 225 \times 20,5$  ГОСТ Р 50838-2009 СТО 54432486-001-2014 L=3345,8 м;
- из трубы полиэтиленовой ПЭ 100 SDR 11  $\varnothing 160 \times 14,6$  ГОСТ Р 50838-2009 L=5189,5 м;
- из труб полиэтиленовой с усиленной изоляцией PROSAFE ПЭ 100 SDR 11  $\varnothing 160 \times 14,6$  ГОСТ Р 50838-2009 СТО 54432486-001-2014 L=1090,5 м.

Сооружения: газорегуляторные пункты – 11 шт. Уровень ответственности – II – нормальный. Общий расход на объект составляет 2093,2 м<sup>3</sup>/час, в т.ч.:

- ГРПШ д. Прокудино Q=98,8 м<sup>3</sup>/час;
- ГРПБ с. Давыдовское Q=194,4 м<sup>3</sup>/час;
- ГРПШ с. Новое Q=69,4 м<sup>3</sup>/час;
- ГРПБ д. Обухово, д. Красный Ручей Q=108,6 м<sup>3</sup>/час;
- ГРПБ с. Ильинское Q=251,6 м<sup>3</sup>/час;
- ГРПБ с. Алексино Q=144,5 м<sup>3</sup>/час;
- ГРПШ д. Большое Братцево Q=44,8 м<sup>3</sup>/час;
- ГРПШ д. Малое Братцево Q=78,1 м<sup>3</sup>/час;
- ГРПБ п. Золотуха Q=373,9 м<sup>3</sup>/час;
- ГРПБ д. Красная Гора Q=120,7 м<sup>3</sup>/час;
- ГРПБ с. Большепетровское Q=608,4 м<sup>3</sup>/час.

На участках перехода через автомобильные и железные дороги, водные преграды, овраги и балки выполняются закрытым способом - метод ННБ (уточняется по результатам инженерных изысканий).

Архитектурно-строительные и конструктивные решения принимаются в соответствии с техническими и функциональными требованиями, техническими условиями:

- «Техническим регламентом о безопасности сетей газораспределения и газопотребления» (утв. постановлением Правительства РФ от 29 октября 2010 года № 870);
- СП 62.13330.2011;
- «Техническими требованиями к материалам, оборудованию и технологическим схемам блочных газорегуляторных пунктов, шкафных пунктов редуцирования газа» СТО ГАЗПРОМРЕГИОНГАЗ 7.1.2010;
- ГОСТ Р 54960-2012 «Системы газораспределительные. Пункты газорегуляторные блочные. Пункты редуцирования газа шкафные. Общие технические требования» (утв. Приказом Федерального агентства по техническому регулированию и метрологии от 22.08.2012 №250-ст);
- «Техническими требованиями ОАО «Газпромрегионгаз» к системам телемеханики объектов газораспределительных сетей, утв. приказом ОАО «Газпромрегионгаз» от 27.09.2010 № 451;
- «Системы газораспределительные. Покрытия из экструдированного полиэтилена для стальных труб. Общие технические требования» СТО ГАЗПРОМРЕГИОНГАЗ 10.1.2010;
- Федеральным законом от 21.07.2011 № 256-ФЗ «О безопасности объектов топливно-энергетического комплекса» и Правил по обеспечению безопасности и антитеррористической защищенности объектов топливно-энергетического комплекса (утвержденных постановлением Правительства РФ от 05.05.2012 № 458).

Технические решения предусматривают использование прогрессивных технологий, оборудования и материалов, преимущественное использование трубной продукции из полиэтилена, в том числе с защитным покрытием, сертифицированных в установленном порядке и согласованных с Заказчиком

Проектируемый линейный объект полностью располагается на территории Владимирской области, на территории муниципального образования Ильинское (сельское поселение) Кольчугинского района, с отводами в границах населенных пунктов д. Гольяж, д. Прокудино, с. Новое, с. Давыдовское, с. Ильинское, п. Золотуха, д. Красная Гора, д. Красный ручей, д. Обухово, с. Алексино, д. Малое Братцево, д. Большое Братцево; на территории муниципального образования Красносельское (сельское поселение) Юрьев-Польского района, с отводом в границах населенного пункта с. Большепетровское.

### Сведения о размещении линейного объекта на осваиваемой территории.

Согласно "Правилам охраны газораспределительных сетей" от 20.11.2000г. №878 вдоль трассы проектируемого газопровода устанавливается охранная зона:

- вдоль трасс наружных газопроводов – в виде территории, ограниченной условными линиями, проходящими на расстоянии 2 м с каждой стороны газопровода;
- для газорегуляторных пунктов устанавливается охранная зона - 10 м от границ этих объектов;
- при прохождении по участкам с древесно-кустарниковой растительностью - в виде просеки шириной - 6 м, по 3 м с каждой стороны газопровода.

В охранных зонах трубопроводов запрещается производить всякого рода действия, могущие нарушить нормальную эксплуатацию трубопроводов либо привести к их повреждению, в частности:

- перемещать, засыпать и ломать опознавательные и сигнальные знаки, контрольно-измерительные пункты;
- открывать люки, калитки и двери необслуживаемых усилительных пунктов кабельной связи, ограждений узлов линейной арматуры, станций катодной и дренажной защиты, линейных и смотровых колодцев и других линейных устройств, открывать и закрывать краны и задвижки, отключать или включать средства связи, энергоснабжения и телемеханики трубопроводов;
- устраивать всякого рода свалки, выливать растворы кислот, солей и щелочей;
- разрушать берегоукрепительные сооружения, водопропускные устройства, земляные и иные сооружения (устройства), предохраняющие трубопроводы от разрушения, а прилегающую территорию и окружающую местность от аварийного разлива транспортируемой продукции;
- бросать якоря, проходить с отданными якорями, цепями, лотами, волокушами и тралами, производить дноуглубительные и землечерпальные работы;
- разводить огонь и размещать какие-либо открытые или закрытые источники огня.

### Перечень координат охранной зоны проектируемого линейного сооружения совпадающая с устанавливаемыми красными линиями

Обозначение характерных точек границы	Координаты, м		Обозначение характерных точек границы	Координаты, м	
	X	Y		X	Y
1	2	3	1	2	3
з1	227352,22	154380,07	з265	215752,59	158307,65
з2	227346,01	154387,8	з266	215794,58	158382,48
з3	227351,5	154392,21	з267	215888,49	158498,85

34	227372,13	154445,28	3268	215907,87	158527,25
35	227387,44	154504,55	3269	215926,29	158514,44
36	227345,72	154515,33	3270	215925,72	158513,61
37	227124,27	154674,59	3271	216101,84	158391,11
38	226952,27	154812,96	3272	216102,41	158391,93
39	226609,01	154994,92	3273	216138,99	158366,49
310	226634,39	155042,3	3274	216279,48	158270,88
311	226636,68	155047,19	3275	216278,92	158270,05
312	226637,58	155046,77	3276	216330,41	158235,01
313	226693,8	155166,98	3277	216330,98	158235,84
314	226692,89	155167,4	3278	216480,3	158134,22
315	226746,08	155281,12	3279	216687,91	157991,69
316	226752,76	155278	3280	216946,94	157784,77
317	226763,81	155301,62	3281	217154,59	157598,31
318	226743,61	155311,07	3282	217122,91	157563,03
319	226732,56	155287,44	3283	217111,23	157547,69
320	226741,55	155283,24	3284	217105,36	157552,16
321	226629,92	155044,54	3285	217089,56	157531,4
322	226604,59	154997,26	3286	217107,3	157517,9
323	226527,3	155038,23	3287	217123,1	157538,65
324	226526,95	155038,32	3288	217115,21	157544,66
325	226526,71	155037,35	3289	217126,77	157559,84
326	226476,29	155050,07	3290	217158,31	157594,97
327	226476,54	155051,04	3291	217182,51	157573,24
328	226033,25	155162,84	3292	217283,33	157498,93
329	225708,37	155343,51	3293	217364,38	157608,7
330	225515,03	155378,47	3294	217408,74	157618,2
331	225514,36	155377,72	3295	217629,43	157616,48
332	225504,58	155386,35	3296	218090,05	157438,6
333	225505,24	155387,1	3297	218071,23	157389,85
334	225437,61	155446,76	3298	217990,82	157200,98
335	225436,9	155446,05	3299	217989,9	157201,37
336	225407,36	155472,11	3300	217967,85	157149,57
337	225408,02	155472,86	3301	217968,77	157149,18

338	225347,16	155526,55	3302	217882,95	156947,61
339	225346,5	155525,8	3303	217884,8	156881,7
340	225338,87	155532,54	3304	217888,65	156827,04
341	225339,53	155533,29	3305	217896,71	156455,6
342	225164,88	155687,35	3306	217885,66	156428,76
343	224860,16	155725,41	3307	217884,74	156429,14
344	224694,44	155749,67	3308	217870,37	156394,23
345	224565,05	155773,91	3309	217871,29	156393,85
346	224576,76	155848,27	3310	217675,36	155917,77
347	224625,75	155917,25	3311	217668,53	155920,58
348	224626,57	155916,67	3312	217658,61	155896,46
349	224628,22	155918,99	3313	217679,23	155887,97
350	224392,76	156106,13	3314	217689,15	155912,09
351	224317,01	156182,28	3315	217679,98	155915,87
352	224306,87	156189,72	3316	217719,18	156011,12
353	224269,03	156217,28	3317	217718,26	156011,5
354	224268,44	156216,47	3318	217874,99	156392,33
355	224201,53	156265,2	3319	217875,92	156391,95
356	224202,12	156266,01	3320	217890,28	156426,86
357	224140,33	156311,01	3321	217889,36	156427,24
358	224104,24	156311,29	3322	217900,56	156454,46
359	224054,89	156337,89	3323	217901,49	156454,08
360	223999,8	156351,46	3324	217901,73	156454,66
361	223832,49	156368,74	3325	217893,64	156827,27
362	223832,39	156367,74	3326	217889,79	156881,94
363	223800	156371,09	3327	217889,46	156893,81
364	223800,1	156372,08	3328	217891,25	156893,86
365	223789,83	156373,14	3329	217911,96	156895,27
366	223577,83	156396,84	3330	217912,03	156894,27
367	223569,94	156397,32	3331	217932,98	156895,7
368	223570,43	156405,5	3332	217932,91	156896,7
369	223713,31	157183,56	3333	218001,91	156901,41
370	223697,88	157365,06	3334	218001,11	156912,05
371	223685,89	157406,57	3335	218012,54	156912,9

372	223967,35	157487,84	3336	218070,59	156911,45
373	223983,56	157486,82	3337	218070,37	156902,6
374	223983,5	157485,82	3338	218093,46	156902,02
375	224061,59	157480,9	3339	218093,99	156923,22
376	224061,65	157481,9	3340	218070,9	156923,8
377	224179,17	157474,51	3341	218070,72	156916,45
378	224182,13	157465,87	3342	218057,03	156916,79
379	224173,76	157463	3343	218057,01	156915,79
380	224181,25	157441,15	3344	218012,54	156916,9
381	224201,3	157448,02	3345	218012,56	156917,9
382	224193,81	157469,87	3346	218012,41	156917,91
383	224186,86	157467,49	3347	217995,75	156916,67
384	224182,82	157479,29	3348	217996,62	156905,06
385	223983,88	157491,81	3349	217932,64	156900,69
386	223983,81	157490,81	3350	217932,57	156901,69
387	223967,24	157491,86	3351	217911,62	156900,26
388	223967,3	157492,85	3352	217911,69	156899,26
389	223966,79	157492,88	3353	217891,06	156897,85
390	223684,5	157411,37	3354	217888,35	156897,78
391	223663,07	157485,6	3355	217886,98	156946,63
392	223671,57	157488,06	3356	217887,98	156946,66
393	223665,16	157510,25	3357	218075,86	157387,97
394	223644,79	157504,37	3358	218094,72	157436,8
395	223651,2	157482,18	3359	218139,77	157419,41
396	223658,26	157484,21	3360	218188,89	157538,46
397	223679,7	157409,98	3361	218372,86	157516,96
398	223692,94	157364,14	3362	219045,61	157280,77
399	223708,28	157183,8	3363	219091,83	157352,62
3100	223565,46	156406,11	3364	219531,54	157241,11
3101	223564,95	156397,62	3365	219555,37	157169,45
3102	223447,26	156404,72	3366	219574,6	157153,3
3103	223444,81	156371,77	3367	219575,81	157149,3
3104	223445,81	156371,7	3368	219574,85	157149,01
3105	223441,32	156311,42	3369	219588,11	157105,15

3106	223440,33	156311,5	3370	219597,71	157085,72
3107	223277,11	156322,07	3371	219598,6	157086,17
3108	223276,15	156321,12	3372	219622,2	157038,41
3109	223276,85	156320,41	3373	219674,49	156955,21
3110	223247,44	156291,31	3374	219709,3	156923,83
3111	223246,74	156292,02	3375	219789,05	157015,83
3112	223189,09	156234,97	3376	220083,08	156928,24
3113	223189,79	156234,26	3377	220094,86	156926,02
3114	223169,21	156213,9	3378	220094,67	156925,04
3115	223168,51	156214,61	3379	220115,47	156921,11
3116	222842,57	155892,1	3380	220115,66	156922,1
3117	222829,48	155874,99	3381	220217,23	156902,94
3118	222830,28	155874,38	3382	220349,58	156915,5
3119	222776,57	155804,19	3383	220383,69	156889,01
3120	222775,78	155804,8	3384	220492,97	156912,17
3121	222724,65	155808,46	3385	220508,86	156900,1
3122	222264,5	155884,4	3386	220499,13	156887,76
3123	222167,12	155809,43	3387	220468,52	156860,39
3124	222107,88	155840,58	3388	220463,68	156865,92
3125	222108,35	155841,46	3389	220443,81	156848,53
3126	222040,7	155877,04	3390	220458,5	156831,75
3127	222040,09	155877,09	3391	220478,36	156849,14
3128	222040	155876,09	3392	220471,81	156856,62
3129	221972,48	155881,64	3393	220502,79	156884,32
3130	221972,56	155882,64	3394	220512,84	156897,07
3131	221900,45	155888,57	3395	220608,83	156824,14
3132	221900,37	155887,57	3396	220530,74	156480,62
3133	221880,63	155889,19	3397	220610,03	156407,3
3134	221880,71	155890,19	3398	220617,73	156188,9
3135	221624,59	155911,24	3399	220616,81	156164,35
3136	221592,77	155961,91	3400	220648,9	156162,51
3137	221598,94	156015,8	3401	220667,33	156160,36
3138	220994,65	156084,16	3402	220649,98	156013,66
3139	220994,23	156081,28	3403	220984,77	155979,52

3140	220995,22	156081,14	3404	220998,91	156078,65
3141	220987,17	156024,63	3405	221594,4	156011,28
3142	220986,18	156024,77	3406	221588,46	155959,4
3143	220980,5	155984,98	3407	221588,83	155958,8
3144	220655,54	156018,12	3408	221587,98	155958,27
3145	220660,81	156062,67	3409	221617,53	155911,21
3146	220659,82	156062,79	3410	221618,37	155911,74
3147	220666,86	156122,38	3411	221621,69	155906,46
3148	220667,86	156122,26	3412	221900,04	155883,58
3149	220672,88	156164,74	3413	221899,96	155882,59
3150	220649,33	156167,49	3414	221972,07	155876,66
3151	220621,99	156169,06	3415	221972,15	155877,66
3152	220622,74	156188,89	3416	222039,27	155872,14
3153	220615,43	156407,76	3417	222045,8	155868,71
3154	220535,15	156481,98	3418	222045,01	155867,19
3155	220613,54	156826,83	3419	222038,48	155870,63
3156	220494,17	156917,54	3420	222026,34	155847,55
3157	220384,93	156894,38	3421	222046,08	155837,17
3158	220351,08	156920,66	3422	222058,21	155860,25
3159	220217,46	156907,99	3423	222049,43	155864,87
3160	220084,26	156933,1	3424	222050,23	155866,38
3161	219787,38	157021,54	3425	222167,53	155804,7
3162	219708,86	156930,96	3426	222264,48	155879,34
3163	219678,35	156958,46	3427	222724,06	155803,48
3164	219626,57	157040,85	3428	222778,11	155799,62
3165	219593,71	157107,36	3429	222846,33	155888,78
3166	219578,95	157156,18	3430	223192,65	156231,47
3167	219559,67	157172,37	3431	223193,35	156230,76
3168	219535,42	157245,28	3432	223250,96	156287,76
3169	219089,58	157358,35	3433	223250,26	156288,47
3170	219043,54	157286,8	3434	223279,03	156316,94
3171	218373,99	157521,86	3435	223358,27	156311,8
3172	218185,72	157543,87	3436	223358,21	156310,79
3173	218137,01	157425,83	3437	223436,62	156305,72



3174	217630,38	157621,47	3438	223436,69	156306,72
3175	217408,23	157623,2	3439	223444,94	156306,19
3176	217361,48	157613,19	3440	223451,88	156399,43
3177	217282,27	157505,92	3441	223577,4	156391,86
3178	217249,95	157529,74	3442	223742,46	156373,41
3179	217249,36	157528,94	3443	223740,21	156353,3
3180	217184,96	157576,4	3444	223735,28	156249,39
3181	217185,56	157577,21	3445	223756,07	156248,4
3182	216950,18	157788,59	3446	223790,77	156250,45
3183	216690,89	157995,71	3447	223791,21	156243,08
3184	216483,13	158138,35	3448	223817,56	156244,63
3185	216282,3	158275,01	3449	223816,25	156266,89
3186	216281,73	158274,19	3450	223789,9	156265,34
3187	216104,68	158395,22	3451	223790,48	156255,44
3188	216105,25	158396,04	3452	223756,04	156253,41
3189	215929,14	158518,54	3453	223740,52	156254,14
3190	215912,47	158530,14	3454	223739,52	156254,19
3191	215860,86	158565,35	3455	223744,2	156353,05
3192	215284,97	159164,9	3456	223745,2	156352,97
3193	214992,58	159469,45	3457	223747,43	156372,85
3194	214584,53	159628,57	3458	223789,29	156368,17
3195	214478,45	159535,12	3459	223998,94	156346,52
3196	214471,09	159543,47	3460	224053,07	156333,19
3197	214437,34	159568,59	3461	224102,96	156306,3
3198	214413,1	159595,03	3462	224103,46	156306,3
3199	214407,86	159603,11	3463	224103,45	156305,3
3200	214212,71	159476,53	3464	224138,36	156305,03
3201	214212,46	159476,25	3465	224198,59	156261,16
3202	214213,19	159475,57	3466	224199,18	156261,97
3203	214186,87	159447,3	3467	224266,08	156213,24
3204	214186,14	159447,98	3468	224265,49	156212,43
3205	214148,11	159407,14	3469	224296,43	156189,9
3206	213865,83	158942,01	3470	224297,02	156190,71
3207	213866,69	158941,49	3471	224303,92	156185,69

3208	213815,68	158857,45	3472	224313,74	156178,48
3209	213814,83	158857,97	3473	224389,42	156102,4
3210	213757,64	158763,74	3474	224392,22	156100,18
3211	213677,49	158778,57	3475	224391,6	156099,39
3212	213677,3	158777,59	3476	224443,27	156058,32
3213	213623,22	158787,59	3477	224443,89	156059,1
3214	213584,7	158782,71	3478	224621,39	155918,02
3215	213585,21	158778,74	3479	224572,99	155850,06
3216	213622,8	158783,6	3480	224560,34	155769,73
3217	213760,12	158758,19	3481	224693,61	155744,74
3218	214152,12	159404,1	3482	224859,49	155720,46
3219	214154,97	159407,16	3483	224876	155718,4
3220	214155,7	159406,48	3484	224875,87	155717,4
3221	214192,26	159445,76	3485	224990,44	155703,09
3222	214191,53	159446,44	3486	224990,56	155704,09
3223	214215,95	159472,67	3487	225162,73	155682,58
3224	214238,24	159487,13	3488	225343,85	155522,8
3225	214238,78	159486,29	3489	225343,19	155522,05
3226	214257,32	159498,31	3490	225404,05	155468,36
3227	214256,78	159499,15	3491	225404,71	155469,11
3228	214298,19	159526,01	3492	225434,24	155443,06
3229	214298,74	159525,17	3493	225433,58	155442,31
3230	214336,96	159549,97	3494	225501,27	155382,6
3231	214336,41	159550,8	3495	225501,98	155383,31
3232	214390,35	159585,79	3496	225512,76	155373,79
3233	214390,89	159584,95	3497	225604,82	155357,15
3234	214406,93	159595,35	3498	225604,65	155356,17
3235	214409,13	159591,96	3499	225706,32	155337,78
3236	214433,98	159564,86	3500	225824,22	155272,22
3237	214467,69	159539,77	3501	225911,61	155223,62
3238	214477,34	159528,81	3502	225923,06	155217,25
3239	214584,5	159623,21	3503	225923,55	155218,12
3240	214989,74	159465,19	3504	226031,39	155158,15
3241	215281,36	159161,44	3505	226090,71	155143,19

з242	215857,62	158561,51	з506	226090,47	155142,22
з243	215903,72	158530,05	з507	226170,47	155122,04
з244	215893,04	158514,39	з508	226170,72	155123,01
з245	215892,21	158514,95	з509	226201,44	155115,26
з246	215883,67	158502,44	з510	226201,19	155114,29
з247	215865,8	158480,29	з511	226367,32	155072,39
з248	215866,58	158479,67	з512	226475,07	155045,22
з249	215821,25	158423,48	з513	226475,31	155046,19
з250	215820,47	158424,11	з514	226525,5	155033,53
з251	215789,6	158385,85	з515	226738,16	154920,8
з252	215761,04	158334,96	з516	226737,69	154919,91
з253	215761,91	158334,47	з517	226948,96	154807,92
з254	215748,65	158310,84	з518	227120,64	154669,81
з255	215705,67	158273,28	з519	227162,72	154639,53
з256	215693,38	158282,32	з520	227163,3	154640,34
з257	215680,82	158265,23	з521	227343,27	154510,85
з258	215699,44	158251,55	з522	227381,35	154500,96
з259	215711,99	158268,64	з523	227367,36	154446,82
з260	215709,79	158270,25	з524	227347,32	154395,27
з261	215714,55	158274,41	з525	227342,88	154391,7
з262	215713,89	158275,16	з526	227338,26	154397,46
з263	215751,55	158308,06	з527	227317,67	154380,93
з264	215752,2	158307,31	з528	227331,63	154363,54

**Сведения о соответствии разработанной документации требованиям законодательства о градостроительной деятельности.**

Документация по планировке территории линейного объекта выполнена на основании документов территориального планирования, правил землепользования и застройки в соответствии с требованиями технических регламентов, нормативов градостроительного проектирования, градостроительных регламентов с учетом границ территорий объектов культурного наследия, включенных в единый государственный реестр объектов культурного наследия (памятников истории и культуры) народов Российской Федерации, границ вновь выявленных объектов культурного наследия, границ зон с особыми условиями использования территорий.

## **Материалы по обоснованию проекта планировки территории линейного объекта**

### **Раздел 3. Графическая часть**

- Схема расположения элементов планировочной структуры и использования территории в период подготовки проекта планировки территории
- Схема границ зон с особыми условиями использования территорий
- Схема границ территорий, подверженных риску возникновения чрезвычайных ситуаций природного и техногенного характера
- Схема конструктивных и планировочных решений

Схема расположения элементов планировочной структуры и использования территории в период подготовки проекта планировки территории

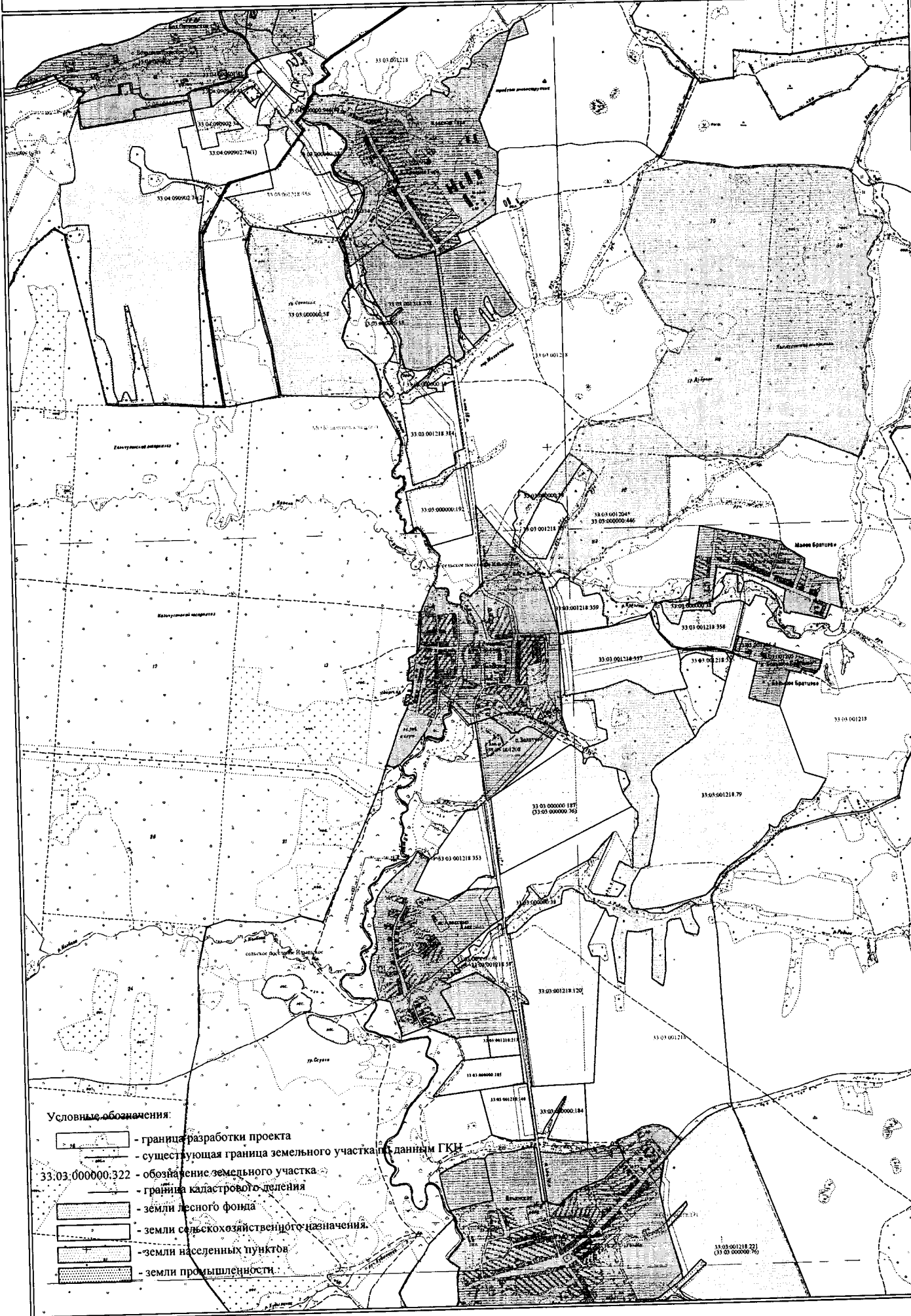
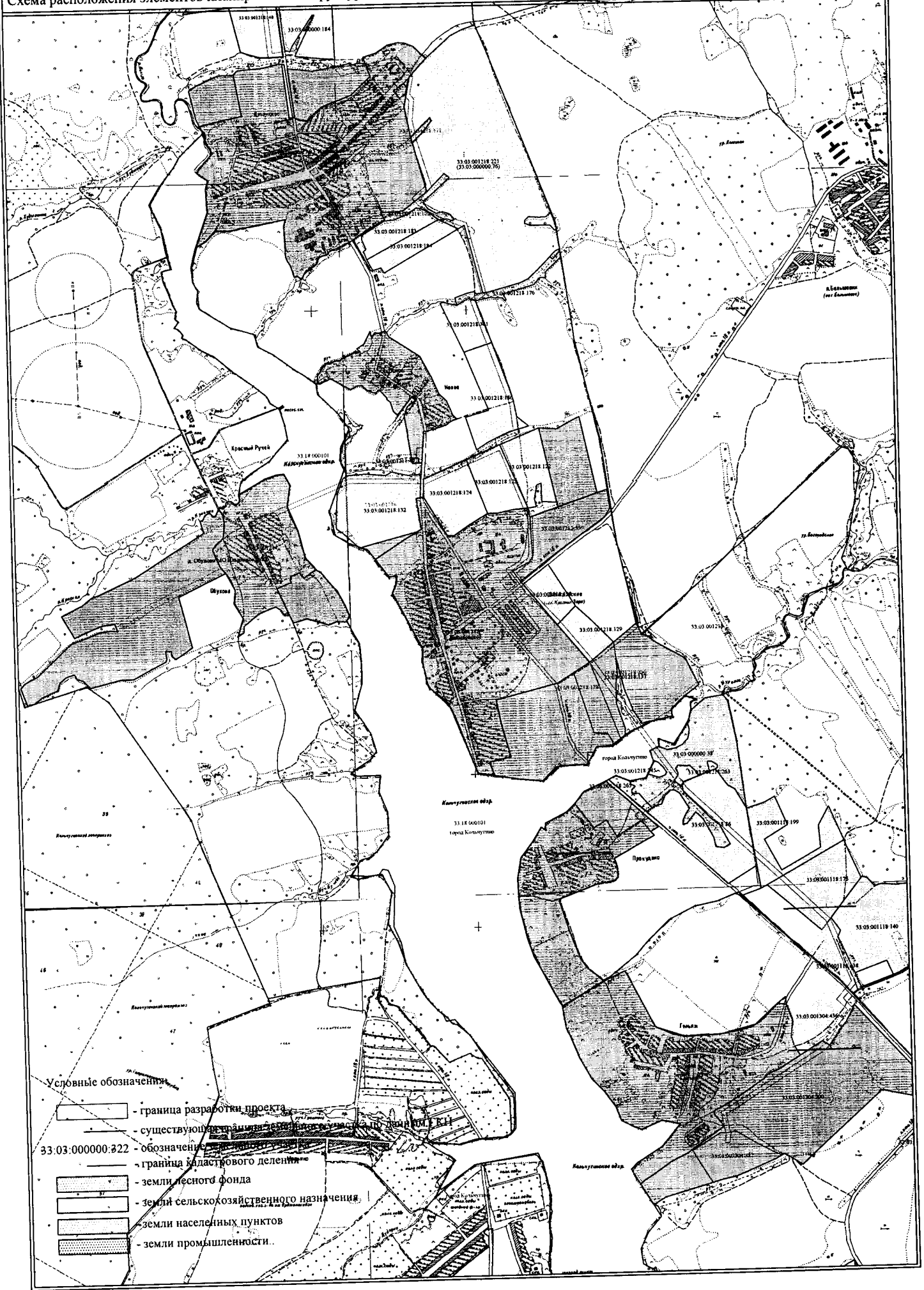


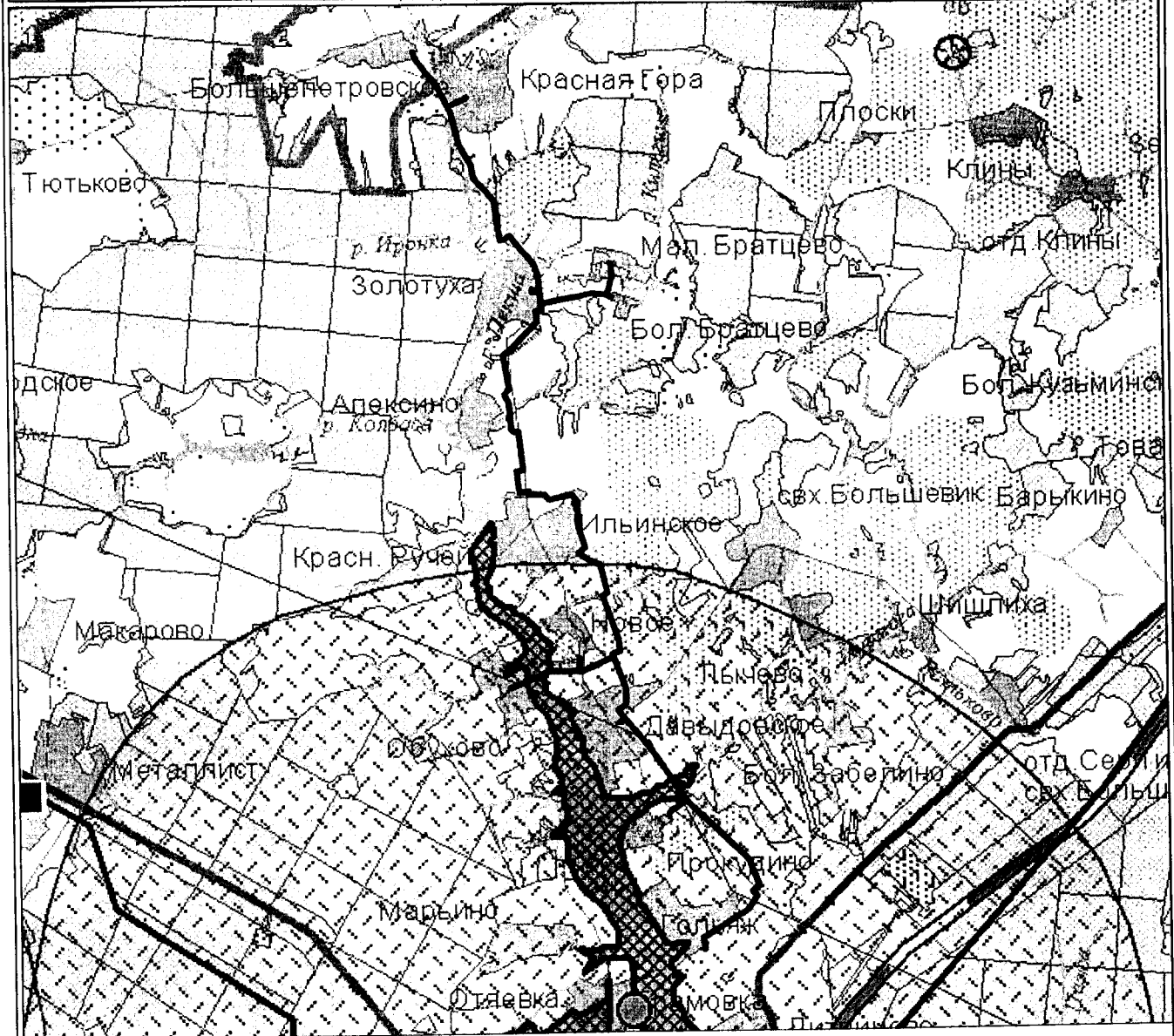
Схема расположения элементов планировочной структуры и использования территории в период подготовки проекта планировки территории



Условные обозначения

- граница разработки проекта
- существующая граница территории застроенной по плану М.К.П.
- 33.03.000000.322 - обозначение границ территории
- граница кадастрового деления
- земли лесного фонда
- земли сельскохозяйственного назначения
- земли населенных пунктов
- земли промышленности.

**Схема границ территорий, подверженных риску возникновения чрезвычайных ситуаций природного и техногенного характера**



— — — — — - проектируемый газопровод

**Зоны риска возникновения чрезвычайных ситуаций и ареалов воздействия их последствий**

**ПРИРОДНОГО ХАРАКТЕРА**

**АРЕАЛЫ ПРОЯВЛЕНИЯ КАРСТОВО-СУФФОЗИЙНЫХ ПРОЦЕССОВ**

АРЕАЛЫ ПРОЯВЛЕНИЯ КАРСТОВО-СУФФОЗИЙНЫХ ПРОЦЕССОВ

ЛОКАЛЬНЫЙ КАРСТ (ВОРОНКИ, ПОЛУЦИРКИ)

**АРЕАЛЫ ПРОЯВЛЕНИЯ ЭРОЗИОННЫХ И СКЛОНОВЫХ ПРОЦЕССОВ**

ОВРАГИ И ЭРОЗИОННО-ОПАСНЫЕ БРОВКИ БАЛОК И РЕЧНЫХ ДОЛИН

ПРОМОИНЫ И ЭРОЗИОННО-ОПАСНЫЕ ТАЛЬВЕГИ

НЕУСТОЙЧИВЫЕ УСТУПЫ, БОРТОВ РЕЧНЫХ ДОЛИН И БРОВКИ ЭРОЗИОННОЙ СЕТИ

**Зоны потенциального проявления опасных гидрологических явлений**

Зоны затопления паводком 4%-ой обеспеченности

**ТЕХНОГЕННОГО ХАРАКТЕРА**

Города, отнесенные к группе по 0

Граница зон возможных сильных разрушений

Граница зон возможных слабых разрушений

Граница зон возможного радиоактивного заражения

**ГРАНИЦЫ**

ОБЛАСТИ

ГОРОДСКИХ ОКРУГОВ, МУНИЦИПАЛЬНЫХ РАЙОНОВ, ЗАТО

**ЗЕМЛИ НАСЕЛЕННЫХ ПУНКТОВ:**

ГОРОДСКОГО ТИПА

СЕЛЬСКОГО ТИПА

ВОДНОГО ФОНДА

ОСОБО ОХРАНЯЕМЫХ ПРИРОДНЫХ ТЕРРИТОРИЙ

ЛЕСНОГО ФОНДА (РИСК ВОЗНИКНОВЕНИЯ ЛЕСНЫХ ПОЖАРОВ)

СЕЛЬСКОХОЗЯЙСТВЕННОГО НАЗНАЧЕНИЯ, В ТОМ ЧИСЛЕ:

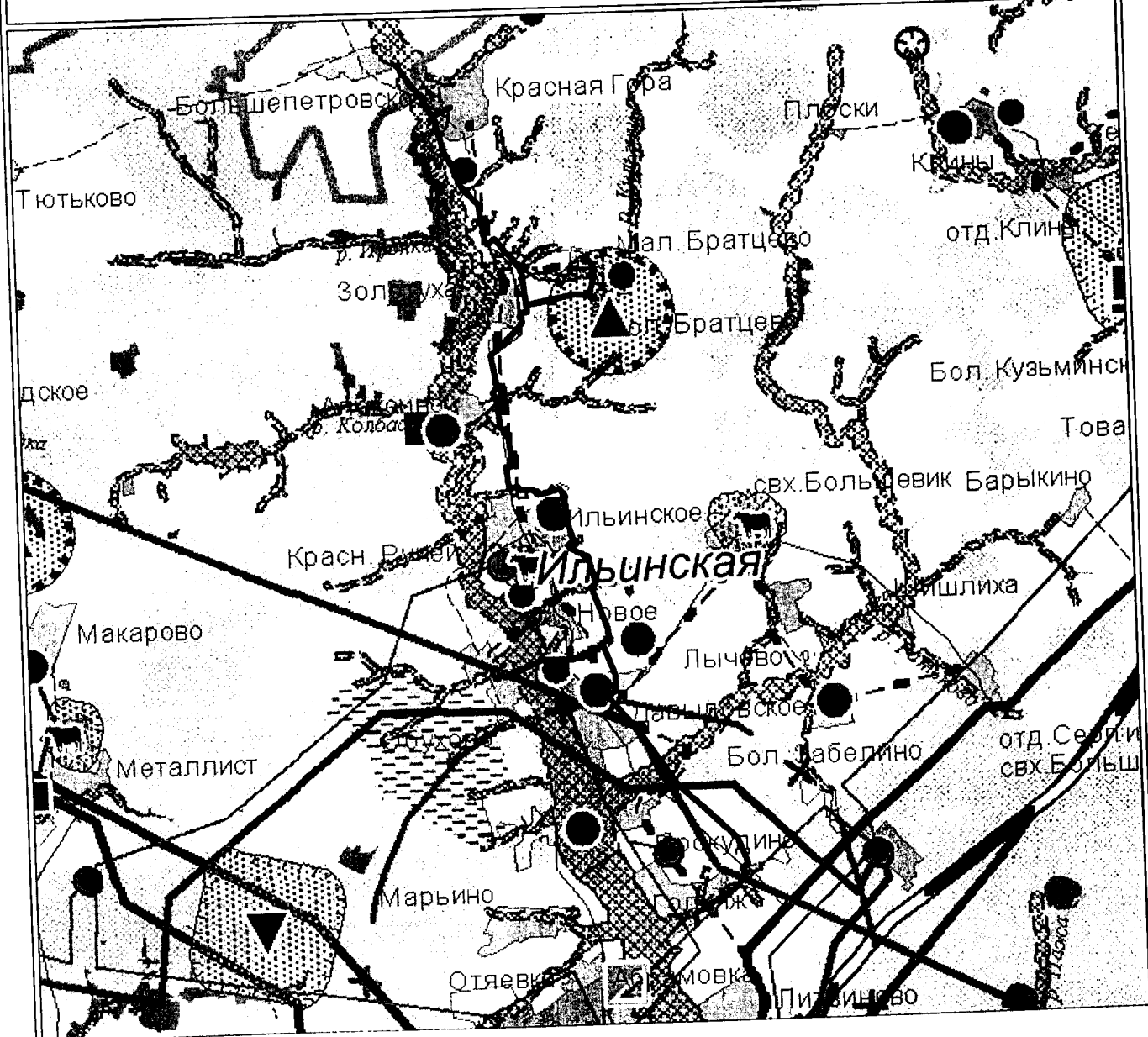
ОСОБО ЦЕННЫХ ПРОДУКТИВНЫХ СЕЛЬСКОХОЗЯЙСТВЕННЫХ УГОДИЙ

КОЛЛЕКТИВНЫХ САДОВ И САДОВОДЧЕСКИХ ТОВАРИЩЕСТВ

ЗАПАСА

ПРОЧИЕ

Схема границ зон с особыми условиями использования территорий



- проектируемый газопровод

- ВИДЫ ЗОН С ОСОБЫМИ УСЛОВИЯМИ ИСПОЛЬЗОВАНИЯ ТЕРРИТОРИИ**
- Зоны защиты объектов от внешнего градостроительного воздействия**
- Зоны особо охраняемых природных территорий**
- НАЦИОНАЛЬНЫЙ ПАРК "МЕШЕРА"
  - ГОСУДАРСТВЕННЫЕ ПРИРОДНЫЕ ЗАКАЗНИКИ
  - ГИДРОЛОГИЧЕСКИЙ ПАРК
  - БОТАНИЧЕСКИЕ ПАМЯТНИКИ ПРИРОДЫ
  - ГИДРОЛОГИЧЕСКИЕ ПАМЯТНИКИ ПРИРОДЫ (ОЗЕРА)
  - БОЛОТА
  - РОДНИКИ, КЛЮЧИ
  - ЗОНЫ ГОРНО-САНИТАРНОЙ ОХРАНЫ МЕСТОРОЖДЕНИЙ МИНЕРАЛЬНЫХ ВОД
  - ИСТОРИКО-ЛАНДШАФТНЫЕ КОМПЛЕКСЫ
  - ОХРАННЫЕ ЗОНЫ ПРИРОДНЫХ ЗАКАЗНИКОВ
- Зоны водных объектов**
- РЕКИ, ОЗЕРА, ПРУДЫ
  - ВОДООХРАННЫЕ ЗОНЫ РЕК
- Зоны объектов культурного наследия**
- ОБЪЕКТЫ КУЛЬТУРНОГО НАСЛЕДИЯ, в том числе:
  - ПАМЯТНИКИ АРХЕОЛОГИИ
  - МУЗЕИ-ЗАПОВЕДНИКИ НА БАЗЕ ИСТОРИЧЕСКИХ ПОСЕЛЕНИЙ
  - ПРЕДВАГАРНЫЕ МУЗЕИ-ЗАПОВЕДНИКИ НА БАЗЕ ИСТОРИЧЕСКИХ ПОСЕЛЕНИЙ
  - КОНЦЕНТРАЦИЯ ОБЪЕКТОВ ИСТОРИЧЕСКОГО НАСЛЕДИЯ

- Зоны охраняемых и режимных объектов**
- ВОДОЗАБОРЫ
  - МАГИСТРАЛЬНЫЕ ВОДОВОДЫ
  - ГРАНИЦА 2-ГО ПОЯСА ЗОНЫ САНИТАРНОЙ ОХРАНЫ ИСТОЧНИКА ВОДОСНАБЖЕНИЯ (ВКЛЮЧАЯ ТЕРРИТОРИИ 1 ПОЯСА ОХРАНЫ)
  - ГРАНИЦА 3-ГО ПОЯСА ЗОНЫ САНИТАРНОЙ ОХРАНЫ ИСТОЧНИКА ВОДОСНАБЖЕНИЯ
  - РЕЖИМНЫЕ ОБЪЕКТЫ
  - ЗОНЫ ПРИОРИТЕТНОГО НЕДРОПОЛЬЗОВАНИЯ
  - МЕСТОРОЖДЕНИЯ ПОДЗЕМНЫХ ИСКОПАЕМЫХ
  - РАЗВЕДАННЫЕ УЧАСТКИ НЕФЕРРОСЫХ МЕТАЛЛОВ
  - МЕСТОРОЖДЕНИЯ ПОДЗЕМНЫХ ВОД
  - ОГРАНИЧЕНИЯ ГРАДОСТРОИТЕЛЬНОГО ОСВОЕНИЯ
  - ОСОБО ЗАЩИТНЫЕ УЧАСТКИ ЛЕСА
  - МЕСТОБИТИЯ РЕДКИХ ВИДОВ ЖИВОТНЫХ
  - ОХРАННЫЕ ЗОНЫ МЕСТОБИТИЯ РЕДКИХ ЖИВОТНЫХ
  - ОСОБО ЦЕННЫЕ ЗЕМЛИ В СОСТАВЕ ЗЕМЕЛЬ СЕЛЬХОЗНАЗНАЧЕНИЯ
- Санитарно-защитные зоны для снижения вредного воздействия от крупных источников негативного воздействия на окружающую среду**
- Зоны объектов транспортной инфраструктуры**
- АЭРОПОРТ Г. ВЛАДИМИРА
  - ПЕРСПЕКТИВНЫЕ АЭРОДРОМЫ МАЛОЙ АВИАЦИИ
  - ЗОНА ВЛИЯНИЯ ШУМОВ АЭРОПОРТА
  - ЗОНЫ ПРОМЫШЛЕННЫХ, КОММУНАЛЬНО-СКЛАДСКИХ ОБЪЕКТОВ ПРОИЗВОДСТВЕННЫХ, КОММУНАЛЬНО-СКЛАДСКИХ И ПРОЧИЕ ТЕРРИТОРИИ
  - ПЛАНИРУЕМЫЕ ОБЪЕКТЫ КАПИТАЛЬНОГО СТРОИТЕЛЬСТВА, РЕКОНСТРУКЦИЯ СУЩЕСТВУЮЩИХ ПРЕДПРИЯТИЙ



Аварийный участок проектируемого газопровода высокого давления 2 категории Ду 150 на входе в ГРПБ с. Борщеватовское

ГЗ 0160x14,6  
ПЗ 100 ГАЗ SDR11

Проектируемый ГРПБ д. Борщеватовское  
Рхзх50,6МПа, Рхзх50,005МПа,  
Сыльх=608,42 мЗн  
в ограждении 14,5x5,0м

Прокладка проектируемого газопровода ПЗ100 SDR11 0160x14,6 в футляре ПЗ100 SDR11 0315x28,6 L=14,5 м методом наклонно-направленного бурения через а/дорогу

Прокладка проектируемого газопровода с усиленной изоляцией PROSAFE ПЗ100 SDR11 0160x14,6 L=129,5 м методом наклонно-направленного бурения через ручей без названия

Кран шаровой Ду 150 Рn10МПа  
Вроен Вайлотах КШГК 79.116.150 для подземной установки в ограждении 2,0x2,0м

Прокладка проектируемого газопровода с усиленной изоляцией PROSAFE ПЗ100 SDR11 0225x20,5 L=163,0 м методом наклонно-направленного бурения через реку Пелша

Прокладка проектируемого газопровода с усиленной изоляцией PROSAFE ПЗ100 SDR11 0225x20,5 L=234,8 м методом наклонно-направленного бурения через ручей без названия

Прокладка проектируемого газопровода с усиленной изоляцией PROSAFE ПЗ100 SDR11 0225x20,5 L=121,5 м методом наклонно-направленного бурения через овраг

Прокладка проектируемого газопровода с усиленной изоляцией PROSAFE ПЗ100 SDR11 0225x20,5 L=217,5 м методом наклонно-направленного бурения через реку Кильгши

Проектируемый ГРПБ д. Золотуха  
Рхзх50,6МПа, Рхзх50,005МПа,  
Сыльх=373,9 мЗн в ограждении 14,5x5,0м

Прокладка проектируемого газопровода ПЗ100 SDR11 0160x14,6 в футляре ПЗ100 SDR11 0315x28,6 L=19,5 м методом наклонно-направленного бурения через а/дорогу

Прокладка проектируемого газопровода ПЗ100 SDR11 0160x14,6 в футляре ПЗ100 SDR11 0315x28,6 L=102,0 м методом наклонно-направленного бурения через а/дорогу

Прокладка проектируемого газопровода ПЗ100 SDR11 0225x20,5 в футляре ПЗ100 SDR11 0400x36,3 L=63,5 м методом наклонно-направленного бурения через а/дорогу

Прокладка проектируемого газопровода с усиленной изоляцией PROSAFE ПЗ100 SDR11 0225x20,5 методом наклонно-направленного бурения через овраг и ручей

Прокладка проектируемого газопровода ПЗ100 SDR11 0225x20,5 в футляре ПЗ100 SDR11 0400x36,3 L=90,0 м методом наклонно-направленного бурения через а/дорогу

Прокладка проектируемого газопровода ПЗ100 SDR11 0225x20,5 в футляре ПЗ100 SDR11 0400x36,3 L=122,0 м методом наклонно-направленного бурения через ВП-750х6 (опоры №725 и №729)

Прокладка проектируемого газопровода ПЗ100 SDR11 0225x20,5 в футляре ПЗ100 SDR11 0400x36,3 L=68,5 м методом наклонно-направленного бурения через а/дорогу

Проектируемый ГРПБ с. Александровское  
Рхзх50,6МПа, Рхзх50,005МПа,  
Сыльх=144,6 мЗн в ограждении 14,5x5,0м

Прокладка проектируемого газопровода ПЗ100 SDR11 0225x20,5 в футляре ПЗ100 SDR11 0400x36,3 L=53,5 м методом наклонно-направленного бурения через а/дорогу

Прокладка проектируемого газопровода ПЗ100 SDR11 0225x20,5 в футляре ПЗ100 SDR11 0400x36,3 L=57,0 м методом наклонно-направленного бурения через а/дорогу

Прокладка проектируемого газопровода ПЗ100 SDR11 0225x20,5 в футляре ПЗ100 SDR11 0400x36,3 L=107,5 м методом наклонно-направленного бурения через ВП-220x8 (опоры №194 и №195)

Проектируемый ГРПБ с. Александровское  
Рхзх50,6МПа, Рхзх50,005МПа,  
Сыльх=251,6 мЗн в ограждении 14,5x5,0м

Проектируемый ГРПБ с. Прохорово  
Рхзх50,6МПа, Рхзх50,005МПа,  
Сыльх=98,8 мЗн в ограждении 8,5x3,5м

Прокладка проектируемого газопровода ПЗ100 SDR11 0160x14,6 в футляре ПЗ100 SDR11 0315x28,6 L=144,5 м методом наклонно-направленного бурения через а/дорогу

Прокладка проектируемого газопровода с усиленной изоляцией PROSAFE ПЗ100 SDR11 0160x14,6 L=110,0 м методом наклонно-направленного бурения через ручей без названия

Кран шаровой Ду 150 Рn10МПа  
Вроен Вайлотах КШГК 79.116.150 для подземной установки в ограждении 2,0x2,0м

Проектируемый ГРПБ д. Обухово, д. Красная Ручья  
Рхзх50,6МПа, Рхзх50,005МПа,  
Сыльх=108,6 мЗн в ограждении 14,5x5,0м

Прокладка проектируемого газопровода с усиленной изоляцией PROSAFE ПЗ100 SDR11 0160x14,6 L=478,0 м методом наклонно-направленного бурения через Кольчупское водохранилище р. Муромга

Аварийный участок проектируемого газопровода высокого давления 2 категории Ду 150 на входе в ГРПБ д. Обухово, д. Красная Ручья

Аварийный участок проектируемого газопровода высокого давления 2 категории Ду 150 на входе в ГРПБ с. Новое

Кран шаровой Ду 150 Рn10МПа  
Вроен Вайлотах КШГК 79.116.150 для подземной установки в ограждении 2,0x2,0м

Аварийный участок проектируемого газопровода высокого давления 2 категории Ду 150 на входе в ГРПБ с. Давыдовское

Проектируемый ГРПБ с. Давыдовское  
Рхзх50,6МПа, Рхзх50,005МПа,  
Сыльх=194,4 мЗн в ограждении 14,5x5,0м

Прокладка проектируемого газопровода ПЗ100 SDR11 0160x14,6 в футляре ПЗ100 SDR11 0315x28,6 L=50,0 м методом наклонно-направленного бурения через а/дорогу

Прокладка проектируемого газопровода с усиленной изоляцией PROSAFE ПЗ100 SDR11 0225x20,5 L=94,0 м методом наклонно-направленного бурения через овраг

Прокладка проектируемого газопровода с усиленной изоляцией PROSAFE ПЗ100 SDR11 0225x20,5 L=185,5 м методом наклонно-направленного бурения через овраг

Проектируемый ГРПБ с. Прохорово  
Рхзх50,6МПа, Рхзх50,005МПа,  
Сыльх=56,5 мЗн в ограждении 8,5x3,5м

Кран шаровой Ду 200 Рn10МПа  
Вроен Вайлотах КШГК 79.112.200 для подземной установки в ограждении 2,0x2,0м

Прокладка проектируемого газопровода ПЗ100 SDR11 0225x20,5 в футляре ПЗ100 SDR11 0400x36,3 L=140,0 м методом наклонно-направленного бурения через а/дорогу

Прокладка проектируемого газопровода ПЗ100 SDR11 0225x20,5 в футляре ПЗ100 SDR11 0400x36,3 L=55,0 м методом наклонно-направленного бурения через а/дорогу

Кран шаровой Ду 200 Рn10МПа  
Вроен Вайлотах КШГК 79.112.200 для подземной установки в ограждении 2,0x2,0м

Аварийный участок проектируемого газопровода высокого давления 2 категории Ду 200 в месте врезки

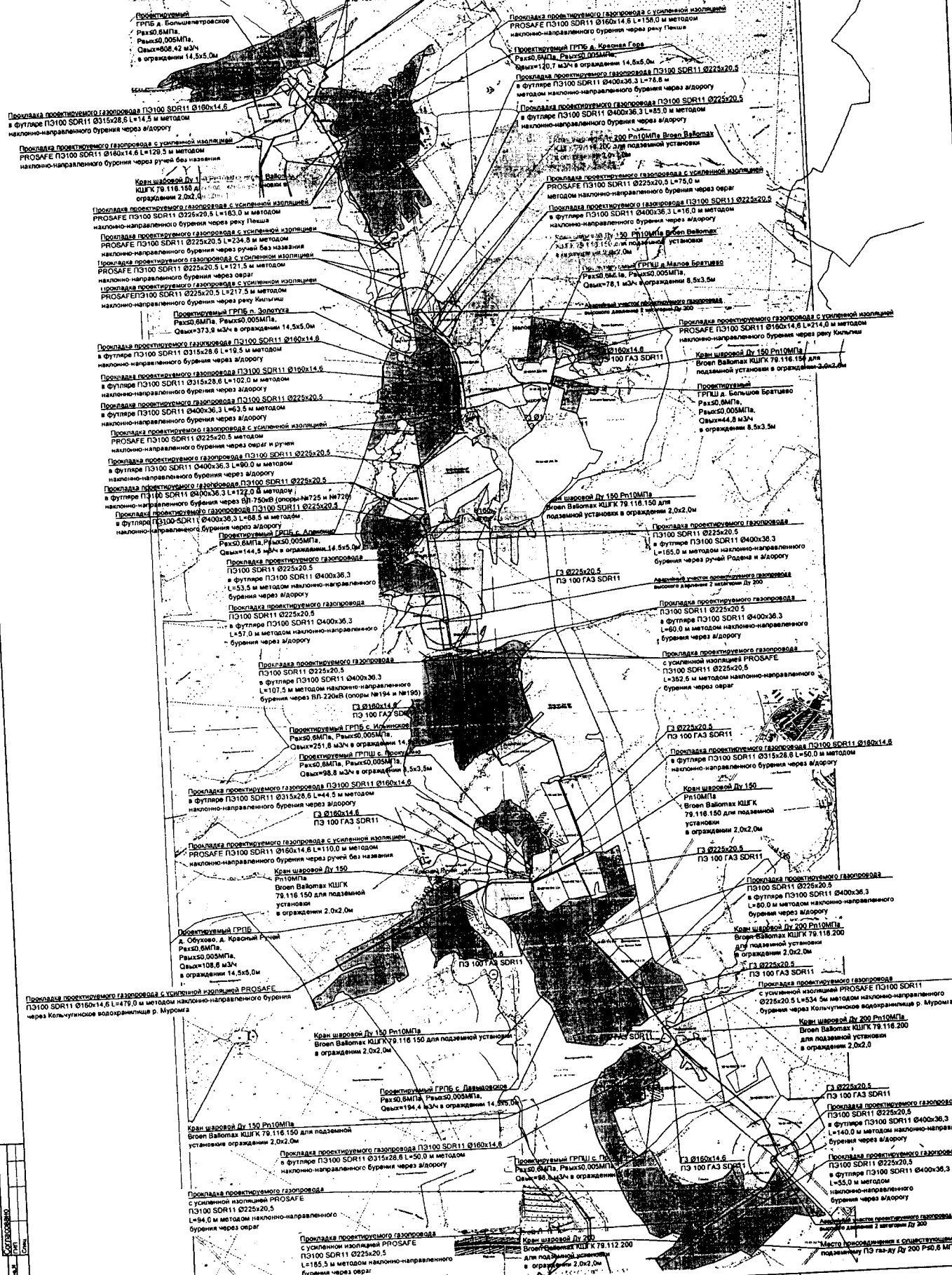
Масштабный отрезок 200 м

Авария на газопроводе с выбросом и взрывом газа  
Зоны поражения волной давления, соответствующие полным, сильным и средним разрушениям зданий, а также соответствующим поразением человека отсутствуют, т.к. избыточное давление не достигает значений, соответствующих этим зонам.  
Возможное количество пострадавших из числа населения при взрыве газа 3-5 чел.  
В особый период объект попадает в зону возможных разрушений

Условные обозначения

- Сильные разрушения
- Нижний порог поразимости человека волной давления
- Зоны поражения при факельном горении

Имя, Ф.И.О.	С.И.И.	С.И.И.	С.И.И.	С.И.И.	С.И.И.	С.И.И.	С.И.И.	С.И.И.	С.И.И.
Мас	Мас	Мас	Мас	Мас	Мас	Мас	Мас	Мас	Мас
Раб	Раб	Раб	Раб	Раб	Раб	Раб	Раб	Раб	Раб
Борисов И.А.									
Проект планировки территории									
Схема конструктивных и планировочных решений									
Страна	Лист	Листов	1	2					



**Условные обозначения:**

- Слабые разрушения
- Средние разрушения
- Нивный порог поражения человека волной давления

**Масштабный отрезок**  
 — 200 м

Авария на автомобильной дороге с выбросом и взрывом бензина  
 В зоне поражения могут оказаться 3-5 чел из числа ремонтной бригады, производящей работы на газопроводе

№	Конт.	Мас.	Лист	Дата	Содерж.	Лист	Листов
1	Проект	Планировка территории	2	2			

Состав конструктивных и планировочных решений

Формат А1

## Раздел 4. Пояснительная записка.

### Общие данные

Проект планировки подготовлен на основании документов территориального планирования, правил землепользования и застройки, в соответствии с требованиями технических регламентов, градостроительных регламентов, нормативов градостроительного проектирования.

Исходные данные для подготовки проекта планировки территории:

- Техническое задание на разработку документации по планировке территории
- Технические условия на подключение к сетям газораспределения объектов капитального строительства

- Топографическая съемка в М1:500, выполненная (ИП Кукушкин И.Е. Юр. адрес: 600027, г. Владимир, ул. Комиссарова, д.35, кв.68, Почт. адрес: 600009, г. Владимир, ул. Связи д.8 ИНН 332909105259, р/с 40802810809250000586, Филиал ПАО Банк ВТБ в г. Воронеже к/с 30101810100000000835, БИК 042007835, Тел.+7(961)113-60-86).

Проект планировки выполняется для определения мест размещения распределительного подземного газопровода высокого давления II категории 0,6 МПа, пунктов редуцирования газа, устанавливаемых в населенных пунктах.

Результатом проекта планировки территории являются планировочные схемы, на которых показаны:

- расположение элементов планировочной структуры и использование территории в период подготовки проекта планировки территории;
- границы зон с особыми условиями использования;
- расположение конструктивных и планировочных решений
- границы территорий, подверженных риску возникновения чрезвычайных ситуаций природного и техногенного характера

*Схема организации улично-дорожной сети и движения транспорта, и схема вертикальной планировки территории, инженерной подготовки и инженерной защиты территории в данном проекте не подготавливаются, так как линейное сооружение является объектом трубопроводного транспорта (Приказ от 25 апреля 2017 года N 740/пр Об установлении случаев подготовки и требований к подготовке входящей в состав материалов по обоснованию проекта планировки территории схемы вертикальной планировки, инженерной подготовки и инженерной защиты территории)*

*Схема границ территорий объектов культурного наследия в данном проекте не подготавливается, в связи с отсутствием в зоне проектирования объектов культурного наследия.*

### Описание природно-климатических условий территории

Климат района изысканий умеренно-континентальный и характеризуется умеренно-теплым и дождливым летом и умеренно-холодной снежной зимой с устойчивым снежным покровом.

Ниже в таблицах приведены данные климатических условий для холодного и теплого периода по данным Владимирского центра по гидрометеорологии и мониторингу окружающей среды (ФГБУ Владимирский ЦГМС) в соответствии с данными СП 131.13330.2012.

Климатические параметры холодного периода года

Наименование параметра	Величина параметра	Обоснование
Климатический район и подрайон	II-B	таблица Б.1 СП 131.13330.2012

Температура воздуха наиболее холодных суток, °С, обеспеченностью 0,98/0,92	-38/-34	таблица 3.1 СП 131.13330.2012
Температура воздуха наиболее холодной пятидневки, °С, обеспеченностью 0,98/0,92	-32/-28	
Средняя температура воздуха холодного периода, °С, обеспеченностью 0,94	-16	
Абсолютная минимальная температура воздуха, °С	-48	
Средняя суточная амплитуда температуры воздуха наиболее холодного месяца, °С	6,3	
Продолжительность, сут./средняя температура воздуха, °С, период со среднесуточной температурой воздуха $\leq 8^{\circ}\text{C}$ (отопительный период)	213 / -3,5	
Средняя месячная относительная влажность воздуха наиболее холодного месяца, %	84	
Средняя месячная относительная влажность воздуха в 15 ч наиболее холодного месяца, %	83	
Количество осадков за ноябрь-март, мм (твердые осадки)	194	
Преобладающее направление ветра за декабрь-февраль	Ю	
Максимальная из средних скоростей ветра по румбам за январь, м/с	4,5	таблица 3.1 СП 131.13330.2012
Средняя скорость ветра, м/с, за период со средней суточной температурой воздуха $\leq 8^{\circ}\text{C}$ (отопительный период)	3,4	
Зона влажности района	Зона 2 (нормальная)	СП 131.13330.2012 карта

#### Климатические параметры теплого периода года

Наименование параметра	Величина параметра	Обоснование
Барометрическое давление, гПа	995	таблица 4.1 СП 131.13330.2012
Средняя температура теплого периода °С, обеспеченностью 0,95/0,98	20,8/25	
Средняя максимальная температура воздуха наиболее теплого месяца, °С	23,3	
Абсолютная максимальная температура	37	

воздуха, °С		
Средняя суточная амплитуда температуры воздуха наиболее теплого месяца, °С	9,8	
Средняя месячная относительная влажность воздуха наиболее теплого месяца, %	72	
Средняя месячная относительная влажность воздуха в 15 ч наиболее теплого месяца	57	
Количество осадков за апрель-октябрь, мм (жидкие осадки)	413	
Суточный максимум осадков, мм	109	
Преобладающее направление ветра за июнь-август	С	
Минимальная из средних скоростей ветра по румбам за июль	3,3	

Континентальность климата подчеркивается большей амплитудой колебаний суточных и годовых температур. Характерные температуры воздуха для района строительства объекта приведены в таблице:

Средняя месячная и годовая температура воздуха для г. Владимира, °С

I	II	III	IV	V	VI	VII	VIII	IX	X	XI	XII	год
Температура, °С	-11,1	-10,0	-4,3	4,9	12,2	16,6	17,9	16,4	10,7	3,7	-2,7	-7,5

Среднегодовая температура воздуха +3,9°С, самый холодный месяц – январь, со среднемесячной температурой воздуха -11,1°С. Самый теплый месяц – июль, со среднемесячной температурой воздуха +17,9°С. В отдельные годы отмечено понижение температуры зимой до -48°С (17,01, 1940 г.) и повышение летом до +37°С (15.06.1920 г.). Однако такие крайне высокие и низкие температуры наблюдаются очень редко, менее чем раз в 20 лет.

Даты перехода средних суточных температур воздуха через 0°, 5°, 10° число дней с температурой выше этих пределов, а также сумма среднесуточных температур воздуха выше 0°, 5°, 10° представлены в таблице

Температура	0°	5°	10°
Дата перехода температуры через число дней	05.04	20.04	10.05
	207	170	127
Сумма средних суточных температур выше	2340	2244	1918

Ниже, в таблице приводятся даты первого и последнего заморозка и продолжительность безморозного периода.

Дата последнего заморозка			Дата первого заморозка			Продолжительность безморозного периода		
Средняя	Ранняя	Поздняя	Средняя	Ранняя	Поздняя	средняя	наименьшая	наибольшая
17.05	23.04	13.06	21.09	03.09	21.10	126	83	170

Территория изысканий относится к III снеговому району Российской Федерации (принимается по табл. 4 и карте 1 обязательного приложения 5 СП 20.13330.2011 «Нагрузки и воздействия»).

Продолжительность снежного покрова составляет 140-160 дней. Средняя дата образования устойчивого снежного покрова – 24 ноября, разрушение – 6 апреля. Высота снежного покрова средняя из наибольших – 49 см, наибольшая за зиму – 97 см.

В таблице приведены даты начала и окончания снеготаяния и средняя продолжительность периода снеготаяния.

Дата снеготаяния			Дата окончания снеготаяния			Средняя продолжительность периода снеготаяния (дни)
Средняя	Ранняя	Поздняя	Средняя	Ранняя	Поздняя	
10.04	21.03	25.04	14.04	24.03	30.04	5

Расчетные температуры воздуха, °С

Абсолютная максимальная	37,5 (за период 1959-2010 гг.)
Абсолютная минимальная	-42,9 (за период 1959-2010 гг.)
Средняя максимальная наиболее жаркого месяца (июля)	24,5
Средняя наиболее холодного периода	-14,8

Ветровой режим характеризуется преобладанием западных, северо-западных и северных ветров в теплый период (май-октябрь) и юго-западных и южных в холодный период (ноябрь-апрель).

### Обоснование размещения линейного объекта и его параметров

На основании решения комиссии по землепользованию и застройке произведен выбор земельного участка для строительства объекта «Газопровод межпоселковый д. Гольяж - д. Прокудино – с. Новое - с. Давыдовское - с. Ильинское - п. Золотуха - д. Красная Гора - д. Красный ручей - д. Обухово - с. Алексино - д. Малое Братцево – д. Большое Братцево Кольчугинского района с отводом на с. Большепетровское Юрьев-Польского района Владимирской области». В соответствии с земельным законодательством, размещение проектируемого газопровода было рассмотрено на вариантной основе.

Рассмотрев представленные варианты, комиссия разрешила выбор земельного участка для строительства вышеуказанного объекта газификации по данному варианту с учетом расположения существующих коммуникаций и охраняемых зон.

Прокладка газопроводов высокого давления планируется в подземном исполнении, с использованием полиэтиленовых труб.

Общая протяженность проектируемого газопровода высокого давления составит - 22000 м. Диаметры газопровода, марки шаровых кранов на газопроводе будут определены в процессе проектирования. В соответствии с Техническими условиями №77/55/013 от 01.03.2017 года, выданными АО «Газпром газораспределение Владимир» местом присоединения является существующий стальной подземный газопровод высокого давления  $P_{у} \leq 0,6$  МПа,  $P_{факт} = 0,32$  МПа Д219.

### Зоны с особыми условиями использования территории

К зонам с особыми условиями использования территории относятся охранные, санитарно-защитные зоны, зоны охраны объектов культурного наследия (памятников истории и культуры) народов Российской Федерации (далее объекты культурного наследия), водоохранные зоны, зоны санитарной охраны источников питьевого и хозяйственно-бытового водоснабжения, зоны охраняемых объектов, иные зоны, устанавливаемые в соответствии с законодательством РФ. При разработке схемы границ зон с особыми условиями использования выявлены участки пересечения с охраняемыми зонами по данным ГКН:

### Ведомость пересекаемых зон охраняемых объектов

Номер п/п	Вид зоны	Наименование	Номер
1	Охранная зона инженерных коммуникаций	Охранная зона объекта электросетевого хозяйства - воздушной линии электропередачи ВЛ-1008 ПС Ильинская	Зона 33.03.2.28
2	Охранная зона инженерных коммуникаций	Охранная зона объекта электросетевого хозяйства - воздушной линии электропередачи ВЛ-1001 ПС Ильинская	Зона 33.03.2.26
3	Охранная зона инженерных коммуникаций	Охранная зона объекта электросетевого хозяйства - воздушной линии электропередачи ВЛ-1003 ПС Ильинская	Зона 33.03.2.27
4	Охранная зона инженерных коммуникаций	Охранная зона объектов электросетевого хозяйства ВЛ-110 кВ, ВЛ-35 кВ и особые условия использования земельных участков, расположенных в границах зоны в Кольчугинском районе Владимирской области	Зона 33.03.2.1
5	Охранная зона инженерных коммуникаций	Зона с особыми условиями использования территории (охранная зона объекта электросетевого хозяйства-воздушной линии электропередачи - ВЛ 35 кВ от п/с "Макарово" до п/с "Ильинская" (участок от опоры №1 до опоры №11 и от опоры №45 до опоры №51))	Зона 33.03.2.32
6	Охранная зона инженерных коммуникаций	Охранная зона Линейный объект-воздушная линия эл.пер.Вл-35 кВ от п/с "Макарово" до п/с "Ильинская", (участок от опоры № 11 до опоры № 44)	Зона 33.00.2.180
7	Охранная зона	Охранная зона электрических сетей	Зона 33.00.2.20

	инженерных коммуникаций	ВЛ-220 кВ "Александров - Цветмет"	
8	Охранная зона инженерных коммуникаций	Охранная зона объекта электросетевого хозяйства - воздушной линии электропередачи ВЛ-1002 ПС Ильинская (участок от опоры №1 до опоры №116; от опоры №167 до опоры №170 (Отпайка на КТП №51); от опоры №171 до опоры №194 (Отпайка на КТП №53); от опоры №195 до опоры №207 (Отпайка на КТП №146); опора №208 (Отпайка от опоры №204); от опоры №209 до опоры №215 (отпайка на КТП №50); опора №216 (Отпайка на КТП №153))	Зона 33.03.2.35
9	Охранная зона инженерных коммуникаций	Охранная зона воздушных линий электропередач ВЛ 750 кВ Калининская АЭС - Владимирская (ВЛ 750 кВ КАЭС - Владимир)	Зона 33.00.2.10

#### Ведомость пересекаемых водных объектов

Номер п/п	Водоток (водоем)	Протяженность, км	Ширина водоохранной зоны, м	Ширина прибрежной защитной полосы, м
1	река Пекша	127	200	50
2	ручей б/н	<10	50	30
3	р. Кильгиш	<10	50	30
4	ручей б/н	<10	50	30
5	ручей б/н	<10	50	30
6	р. Родена	<10	50	30
7	ручей б/н	<10	50	30
8	ручей б/н	<10	50	30
9	ручей б/н	<10	50	30
10	ручей б/н	<10	50	30
11	ручей б/н	<10	50	30
12	р. Мурмога	20	100	50
13	ручей б/н	<10	50	30

Охранная зона газопровода будет установлена по окончании строительства линейного объекта.

На территории проектируемого газопровода отсутствуют объекты культурного наследия, и в связи с этим мероприятия по сохранению объектов культурного наследия не требуются.

Территория, предполагаемая к строительству, характеризуется в целом благоприятными инженерно-геологическими и градостроительными условиями для размещения на ней газопровода высокого давления.

#### Обеспечение противопожарной безопасности

При обеспечении пожарной безопасности следует руководствоваться «Правилами



противопожарного режима в Российской Федерации» № 390 от 25.04.2012 г., ГОСТ 12.1.004-91 «Система стандартов безопасности труда. Пожарная безопасность. Общие требования», Федеральным законом № 123-ФЗ от 22.07.2008 г. «Технический регламент о требованиях пожарной безопасности» и другими утвержденными в установленном порядке строительными нормами и правилами, нормативными документами, регламентирующими требования пожарной безопасности.

Перед строительством газопровода строительско-монтажная организация обязана поставить в известность местные органы пожарной безопасности о сроках проведения работ по строительству газопровода. На строительном участке должна быть инструкция по пожарной безопасности, разработанная с учетом конкретных условий.

Ответственность за организацию мероприятий пожарной охраны, своевременное выполнение противопожарных мероприятий и мер пожарной безопасности возлагается на руководство строительско-монтажной организации и ответственных лиц в строительной бригаде, назначенных приказом по строительско-монтажной организации.

Ответственность за соблюдение противопожарных мероприятий на рабочем месте возлагается на рабочего, обслуживающего данный участок работы.

Правила применения на территории объекта открытого огня, проезда транспорта, допустимости курения и проведения временных пожароопасных работ устанавливаются общими объектовыми инструкциями о мерах пожарной безопасности.

Приказом (инструкцией) должен быть установлен соответствующий противопожарный режим, в том числе:

- определены и обозначены места курения;
- определены места и допустимое количество одновременно находящихся в помещениях материалов;
- установлен порядок уборки горючих отходов, хранения промасленной спецодежды;
- определен порядок обесточивания электрооборудования в случае пожара и окончании рабочего дня;
- определен порядок и сроки прохождения противопожарного инструктажа и занятий по пожарно-техническому минимуму, а также назначены ответственные за их проведение.

До начала основного строительства, в местах размещения санитарно-бытовых помещений в составе проекта производства работ предусмотреть дополнительные мероприятия, обеспечивающие пожарную безопасность в соответствии с требованиями Правил противопожарного режима в Российской Федерации.

Временные бытовые помещения располагаются на расстоянии не далее 500 метров от места производства работ и перемещаются по ходу проведения работ. Во всех инвентарных санитарно-бытовых помещениях должны находиться первичные средства пожаротушения (огнетушители), на площадке строительства смонтированы пожарные щиты. Пожарные щиты также перемещаются по трассе по ходу проведения работ.

### **Охрана окружающей среды**

Проектируемый газопровод должен удовлетворять всем нормам и требованиям СП 42.13330.2011 «Градостроительство». Планировка и застройка городских и сельских поселений» (введен в действие 20.05.2011г., утвержден приказом Минрегиона России от 28.12.2010 г. № 820) без какого-либо отступления от него.

Производство строительско-монтажных работ должно проводиться с учётом требований СанПиН 2.2.3.11384-03 «Гигиенические требования к организации строительного производства и строительных работ». Работы следует выполнять только в пределах полосы временного отвода земель.

При проведении строительско-монтажных работ предусматривается осуществление ряда мероприятий по охране окружающей среды.

Работа строительных машин и механизмов должна быть отрегулирована на минимально допустимый выброс выхлопных газов, уровень шума и вибрации. Электромагнитные и радиационные излучения при прокладке газопровода отсутствуют. Отходы, образующиеся в процессе строительства, не токсичные. Проектом

предусмотрено все виды отходов складировать в закрытые металлические контейнеры с последующей транспортировкой их на ТБО согласованные с районной администрацией.

При соблюдении норм и правил сбора и хранения отходов, а также своевременном вывозом отходов с территории строительства отрицательное воздействие отходов на окружающую среду минимизировано. Все строительно-монтажные работы производятся последовательно и не совпадают во времени.

В период производства строительно-монтажных работ воздействие на атмосферный воздух оказывается источниками, приуроченными к монтажной площадке. Источники, характеризующиеся видами работ и технологическими операциями, являются временными и по окончании строительных работ прекращают свое действие. Ввиду того, что данное воздействие носит кратковременный характер, а также с учетом планируемых в проекте мероприятий, работы не окажут существенного влияния на атмосферный воздух. При организации строительной площадки вблизи зелёных насаждений работа строительных машин и механизмов должна обеспечивать сохранность существующих зелёных насаждений.

Выпуск воды со стройплощадок и временных дорог должен быть организован на дернованные склоны, защищенные от размыва ливнёвыми стоками. Предоставляемые во временное пользование земельные участки после окончания строительно-монтажных работ должны быть рекультивированы (восстановлены). Рекультивации подлежит строительная полоса трубопровода по всей ширине отвода земель.

### **Защита территории от чрезвычайных ситуаций природного и техногенного характера, проведение мероприятий по гражданской обороне и гражданской безопасности.**

Чрезвычайная ситуация (ЧС) – обстановка на определенной территории, сложившаяся в результате аварии, опасного природного явления, катастрофы, стихийного или иного бедствия, которые могут повлечь или повлекли за собой человеческие жертвы, ущерб здоровью людей или окружающей природной среде, значительные материальные потери и нарушение условий жизнедеятельности людей.

Возможными источниками чрезвычайных ситуаций техногенного и природного характера могут являться:

1. Взрыв и пожар на трассе газопровода, также пожары и аварии на ГРПШ и в результате повреждения оборудования или нарушения технологической дисциплины.
  2. Аварии на автодороге местного значения, по которой могут перевозиться ГСМ и СУГ. При разливе (выбросе) ГСМ и СУГ возможно образование зон разрушения и пожаров, в которые может попасть проектируемый объект.
  3. Отклонение климатических условий от обычных (лесные пожары, сильные морозы, паводки и пр.) которые могут привести к аварии на проектируемом объекте.
- Предупреждение чрезвычайных ситуаций - комплекс мероприятий, проводимых заблаговременно и направленных на максимально возможное уменьшение риска возникновения чрезвычайных ситуаций, а также на сохранение здоровья людей, снижение размеров ущерба окружающей среде и материальных потерь в случае их возникновения.

Согласно нормативным документам по гражданской обороне газопровод высокого давления является объектом потенциально-опасным т.е. «является объектом, на котором используют или транспортируют пожаро и взрывоопасные вещества (газ), создающие реальную угрозу возникновения источника чрезвычайной ситуации». Возникновение чрезвычайных ситуаций на проектируемом участке инженерных сетей маловероятно, но полностью не исключено. Мероприятия по предупреждению чрезвычайных ситуаций предусмотрены при проектировании и строительстве газопровода, а также в организации контроля над их состоянием в процессе эксплуатации.

В процессе строительства газопровода предусматривается повышение качества строительно-монтажных работ, что существенно обеспечит надежность эксплуатации инженерных сетей.

Мероприятия по предупреждению чрезвычайных ситуаций на проектируемых

инженерных сетях в период их эксплуатации заключается в основном в организации постоянного контроля над состоянием инженерных сетей, проведением технического обслуживания и плановых ремонтных работ специализированными организациями. В случае стихийных бедствий (урагана, землетрясения, паводковых вод, наводнения т.п.) эксплуатационным службам необходимо организовать усиленный контроль над состоянием газопровода.

**Сведения о соответствии разработанной документации требованиям законодательства о градостроительной деятельности.**


Подготовка данного проекта осуществляется на основании и в соответствии с:

1. Градостроительный кодекс Российской Федерации
2. Земельный кодекс Российской Федерации
3. Лесной кодекс Российской Федерации
4. Водный кодекс Российской Федерации
5. Воздушный кодекс Российской Федерации
6. Федеральный закон «Об объектах культурного наследия»
7. Федеральный закон «Об охране окружающей среды»
8. Федеральный закон «О государственной границе Российской Федерации»
9. Федеральный закон «О недрах»
10. Федеральный закон «Технический регламент о требованиях пожарной безопасности»
11. Федеральный закон «О промышленной безопасности опасных производственных объектов»
12. СП 42.13330.2011 ГРАДОСТРОИТЕЛЬСТВО. ПЛАНИРОВКА И ЗАСТРОЙКА ГОРОДСКИХ И СЕЛЬСКИХ ПОСЕЛЕНИЙ Актуализированная редакция СНиП 2.07.01-89\*
13. СНиП 11-04-2003 «Инструкция о порядке разработки, согласования, экспертизы и утверждения градостроительной документации»
14. СанПиН 2.2.1/2.1.1.1200-03 «Санитарно-защитные зоны и санитарная классификация предприятий, сооружений и иных объектов»
15. СНиП 14-01-96 «Основные положения создания и ведения градостроительного кадастра Российской Федерации»
16. Областные нормативы градостроительного проектирования. Планировка и застройка городских округов и сельских поселений.
17. СП 47.13330.2012 Инженерные изыскания для строительства. Основные положения. Актуализированная редакция СНиП 11-02-96"
18. ВСН 156-88 Нормы по инженерно-геологическим изысканиям железнодорожных, автодорожных и городских мостовых переходов
19. ГОСТ 12.1.004-91\* Пожарная безопасность.
20. СНиП 21-01-97\* Пожарная безопасность зданий и сооружений;
21. СП 62.13330.2011\* Газораспределительные системы. Актуализированная редакция СНиП 42-01-2002 (с Изменениями N 1, 2)
22. СП 12.131.30.2009 Определение категорий помещений, зданий и наружных установок по взрывопожарной и пожарной опасности;

**ПРОЕКТ МЕЖЕВАНИЯ ТЕРРИТОРИИ  
ДЛЯ РАЗМЕЩЕНИЯ ЛИНЕЙНОГО ОБЪЕКТА.**

«Газопровод межпоселковый д. Гольяж - д. Прокудино – с. Новое - с. Давыдовское - с.  
Ильинское - п. Золотуха - д. Красная Гора - д. Красный ручей - д. Обухово - с. Алексино - д.  
Малое Братцево – д. Большое Братцево Кольчугинского района с отводом на с.  
Большепетровское Юрьев-Польского района Владимирской области»

Кадастровый инженер

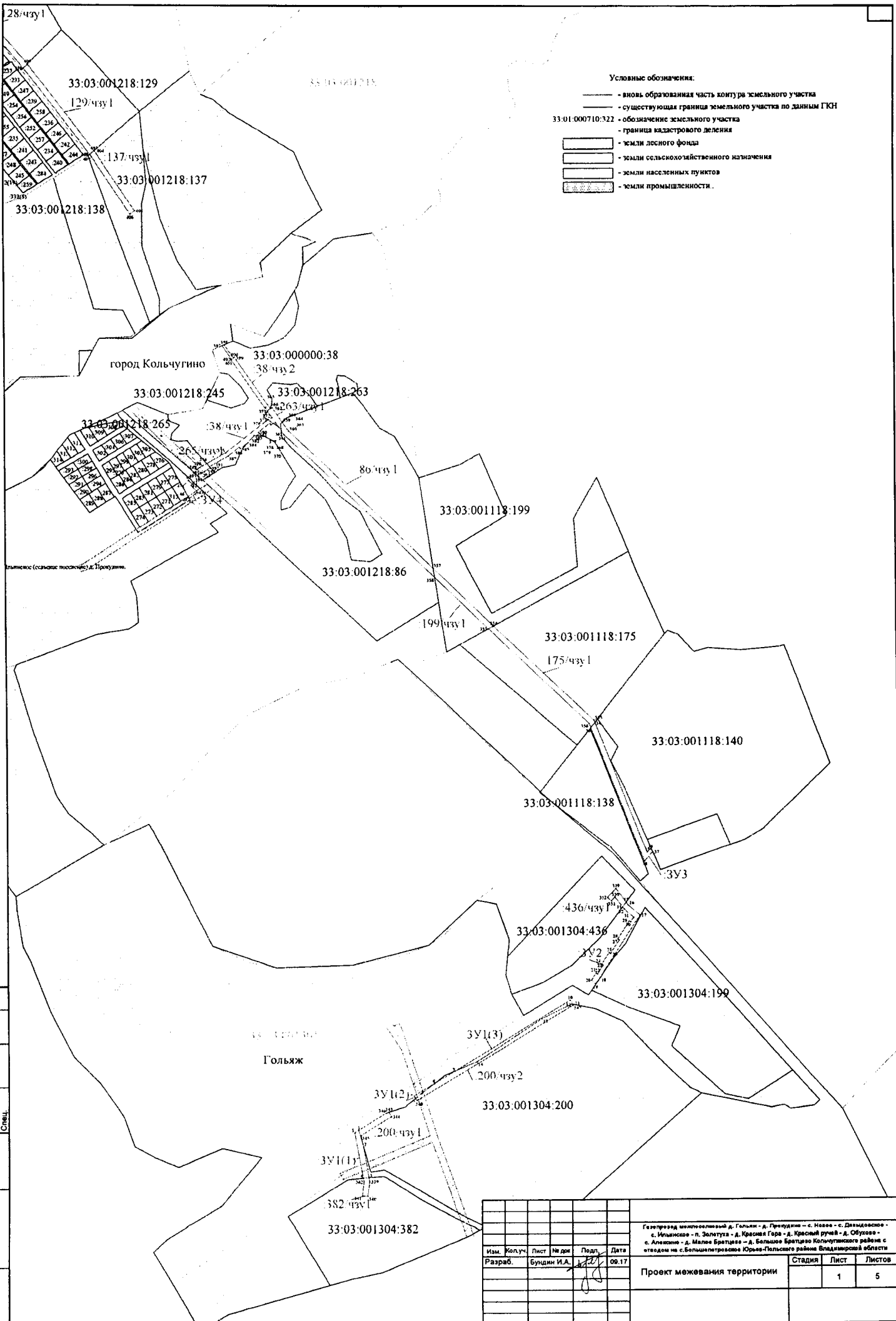


Иванов И.А.

Владимир Александрович

## Оглавление

1. Проект межевания территории
  - 1.1. Чертеж проекта межевания территории.
  - 1.2. Пояснительная записка. Сведения об образуемых земельных участках и их частях



Условные обозначения:

- вновь образованная часть контура земельного участка
- существующая граница земельного участка по данным ГКН
- 33:01:000710:322 — обозначение земельного участка
- граница кадастрового деления
- — земли лесного фонда
- — земли сельскохозяйственного назначения
- — земли населенных пунктов
- — земли промышленности.

Имя, И. Фамилия	Подпись и дата	Взам. инв. №	Спец.
	Спец.		
Копировано			

Изм. Колуч.					Генеральный исполнительный д. Гольяж - д. Преображен - с. Малое - с. Давыдовское - с. Ишимское - п. Золотуха - д. Красная Гора - д. Красный ручей - д. Обузово - с. Алексеево - д. Малое Братцево - д. Большое Братцево Кольчугинского района с отводом на с. Большепетровское Юрья-Пальского района Владимирской области				
Разраб.	Бундин И.А.	№ док.	Подп.	Дата	Стация	Лист	Листов		
				09.17		1	5		
Проект межевания территории									

33:03:001218:221  
(33:03:000000:76)

ЗУ9(1)

76/чзу2  
33:03:001218:162

33:03:001218:183

33:03:001218:184

76/чзу1

33:03:001218:176

361/чзу1

33:03:001218:361

Условные обозначения:

- вновь образованная часть контура земельного участка
- существующая граница земельного участка по данным ГКИ
- 33:01:000710:322 — обозначение земельного участка
- граница кадастрового деления
- ▨ — земли лесного фонда
- ▨ — земли сельскохозяйственного назначения
- ▨ — земли населенных пунктов
- ▨ — земли промышленности...

город Кольчугино

33:03:001211:49  
49/чзу1

33:03:001218:132

33:03:001218:186

33:03:001218:122

33:03:001218:123

33:03:001212:359

д. Обухово МО Ильинское (с/п).

с. Давыдовское

33:03:001218:128

33:03:001218:129

33:03:001218:137

33:03:001218:138

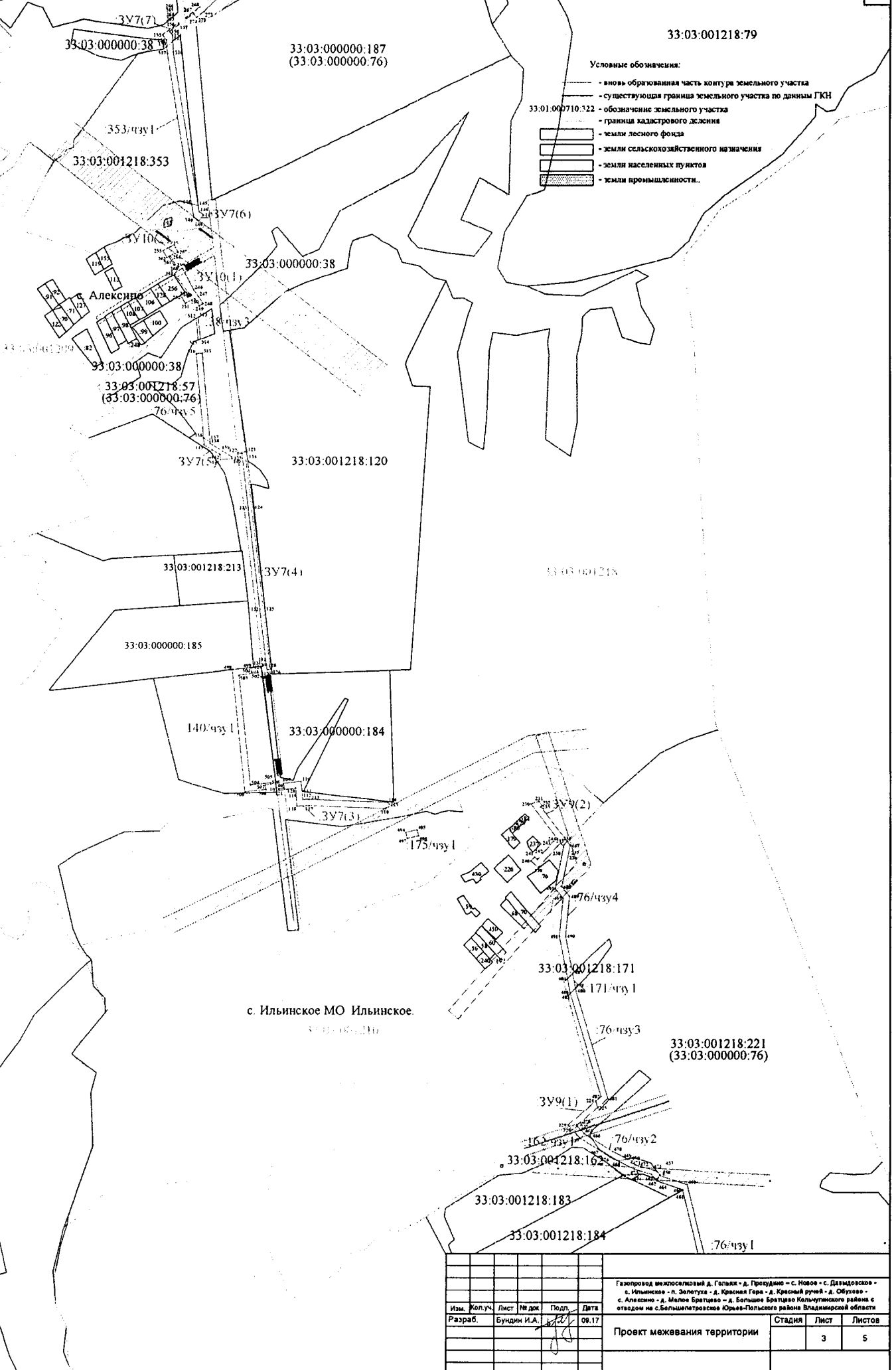
Согласовано	Лист	Стр.	Стр.
Имя, И. поэт.	Подпись и дата	Время, дата и место	Лист

Газельград жилищно-коммунальный д. Горькое - д. Пролетарское - с. Новое - с. Давыдовское - с. Ильинское - с. Золотуха - д. Красная Гора - д. Красный ручей - д. Обухово - с. Алексеево - д. Малое Братцево - д. Большое Братцево Кольчугинского района с отводом на с.Большепетровское Юрья-Пальского района Владимирской области					Стадия	Лист	Листов
Изм.	Колуч.	Лист	№ док.	Подп.	Дата		
Разраб.	Бундин И.А.				09.17	Проект межевания территории	2 5

33:03:001218:79

Условные обозначения:

- вновь образованная часть контура земельного участка
- существующая граница земельного участка по данным ГКН
- 33:01.000710:322 - обозначение земельного участка
- граница кадастрового деления
- земли лесного фонда
- земли сельскохозяйственного назначения
- земли населенных пунктов
- земли промышленности.



с. Ильинское МО Ильинское.

33:03:001218

Изм.	№ докум.	Дата	Изм.	№ докум.	Дата

Газопровод анжюстеловский д. Гальяк - д. Проудино - с. Новое - с. Дамудское - с. Ильинское - л. Золотуха - д. Красная Гора - д. Красный ручей - д. Обухово - с. Алексинно - д. Малое Братцево - д. Большое Братцево Кольчугинского района с отводом на с. Большепетровское Юрьев-Польского района Владимирской области					
Изм.	Кол.уч.	Лист	№ док.	Подп.	Дата
Разраб.			Бундин И.А.		09.17

Проект межевания территории	Стадия	Лист	Листов
		3	5



Условные обозначения:

- вновь образованная часть контура земельного участка
- существующая граница земельного участка по данным ГКН
- 33:01:000710:322 - обозначение земельного участка
- граница кадастрового деления
- - земли лесного фонда
- - земли сельскохозяйственного назначения
- - земли населенных пунктов
- - земли промышленности...

33:03:001218:258

33:03:000000:38

33:03:001218:384

33:03:000000:192

33:03:000000:38

33:03:000000:446

33:03:001218:36

сельское поселение Ильинское

пос. Золотуха

д. Малое Братцево

д. Большое Братцево

Имя, И.Ф.О.	Полное и/или сокращенное наименование организации
Ваше, И.И.И.	ГМП
	Спец.
	Служ.

33:03:000000:38

33:03:000000:187  
(33:03:000000:76)

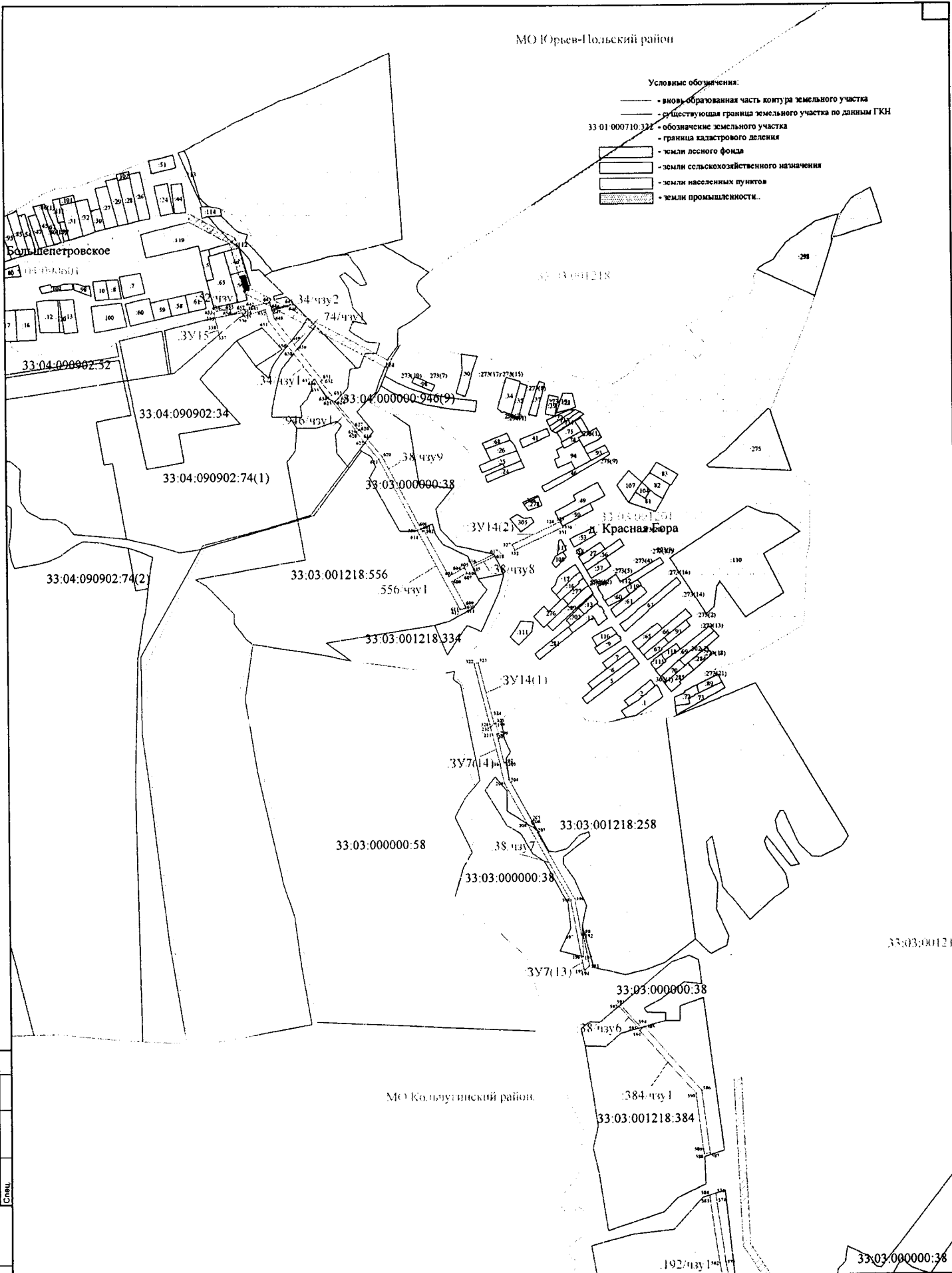
33:03:001218:79

33:03:001218:353

Изм.					Дата		
Разраб.	Буднин И.А.	Подп.	09.17		Газопровод межпоселковый д. Голыжи - д. Приходино - с. Новое - с. Давыдовское - с. Ильинское - п. Золотуха - д. Красная Горка - д. Красный ручей - д. Обухово - с. Алексеево - д. Малое Братцево - д. Большое Братцево районе Кольчугинского района с отводом на с. Большелетровское Юрья-Пальского районе Владимирской области		
Проект межевания территории					Стадия	Лист	Листов
						4	5

Условные обозначения:

- вновь образованная часть контура земельного участка
- существующая граница земельного участка по данным ГКН
- 33 01 000710 322 - обозначение земельного участка
- граница кадастрового деления
- земли лесного фонда
- земли сельскохозяйственного назначения
- земли населенных пунктов
- земли промышленности..



МО Колтушинский район.

Исполн.	С.И.С.
Проверен.	С.И.С.
Согласован.	С.И.С.
Утверждено.	С.И.С.

Имя	И.И.И.
Подпись	И.И.И.
Дата	09.17

Изм.	Кол.уч.	Лист	№ док.	Подп.	Дата	Газопровод межпоселковый д. Голых д. Продвино - с. Новое - с. Давыдовское - с. Ильинское - п. Зелуга - д. Красная Горка - д. Красный ручей - д. Обухово - с. Алескино - д. Малое Братцево - д. Большое Братцево Колтушинского района с отводом на с.БольшоеПетровское Юрьев-Польского района Владимирской области			
Разраб.	Бундин И.А.				09.17	Проект межевания территории	Стадия	Лист	Листов
								5	5

**Пояснительная записка. Сведения об образуемых земельных участках и их частей:**

Проект межевания территории подготовлен на основании документов содержащих сведения кадастрового деления, правил землепользования и застройки, в соответствии с требованиями технических регламентов, градостроительных регламентов, нормативов градостроительного проектирования.

Проект межевания территории выполняется для определения конфигурации и площади земельных участков и их частей для строительства распределительного подземного газопровода высокого давления II категории 0,6 МПа, пунктов редуцирования газа, устанавливаемых в населенных пунктах.

Результатом проекта межевания территории является чертеж на котором отображены:

- границы существующих земельных участков, затрагиваемые проектируемой трассой;
- границы вновь образуемых земельных участков, частей земельных участков;
- границы зон с особыми условиями использования;
- местоположение существующих объектов капитального строительства;
- сведения о характеристиках образуемых участков и их частей.

Условный номер земельного участка, части	Местоположение	Категория	Разрешенное использование	Площадь ЗУ, чзу
33:03:001304:382/чзу1	Владимирская область, р-н Кольчугинский, МО г Кольчугино (городское поселение), д Гольяж, участок расположен примерно в 200 м по направлению на юго-восток от д 81	Земли населенных пунктов	Для размещения газопровода	905
Обозначение характерных точек границы	Координаты, м			
	X	Y		
1	213633,52		158778,06	
4	213633,52		158778,06	
3	213635,04		158795,07	
339	213623,17		158797,27	
340	213580,51		158791,75	
341	213582,69		158774,89	
342	213622,71		158780,06	

Условный номер земельного участка, части	Местоположение	Категория	Разрешенное использование	Площадь ЗУ, чзу
:ЗУ1	Владимирская область, р-н Кольчугинский, МО г Кольчугино (городское поселение), д Гольяж	Земли населенных пунктов	Трубопроводный транспорт	5384
Обозначение характерных точек границы	Координаты, м			
	X	Y		
:ЗУ1(1)				
1	213774,96		158765,01	
2	213734,65		158776,64	
3	213635,04		158795,07	

Условный номер земельного участка, части	Местоположение	Категория	Разрешенное использование	Площадь ЗУ, чзу
4	213633,52		158778,06	
5	213767,70		158753,23	
:ЗУ1(2)				
6	213868,48		158935,83	
7	213876,20		158931,15	
8	213913,67		158992,89	
:ЗУ1(3)				
9	213951,60		159055,38	
10	214161,05		159400,50	
11	214148,98		159411,74	
12	214150,26		159405,82	
13	214106,42		159316,72	
14	213979,64		159121,80	

Условный номер земельного участка, части	Местоположение	Категория	Разрешенное использование	Площадь ЗУ, чзу
33:03:001304:200/чзу1	Владимирская область, р-н Кольчугинский, МО г Кольчугино (городское поселение), д Гольяж, участок расположен примерно в 120 метрах по направлению на юг от д 106 А	Земли населенных пунктов	Для размещения газопровода	1813
Обозначение характерных точек границы	Координаты, м			
	X	Y		
343	213827,92	158855,19		
344	213814,98	158863,04		
345	213759,73	158772,00		
2	213734,65	158776,64		
1	213774,96	158765,01		
346	213825,93	158848,66		

Условный номер земельного участка, части	Местоположение	Категория	Разрешенное использование	Площадь ЗУ, чзу
33:03:001304:200/чзу2	Владимирская область, р-н Кольчугинский, МО г Кольчугино (городское поселение), д Гольяж, участок расположен примерно в 120 метрах по направлению на юг от д 106 А	Земли населенных пунктов	Для размещения газопровода	6279
Обозначение характерных точек границы	Координаты, м			
	X	Y		
6	213868,48	158935,83		
8	213913,67	158992,89		
9	213951,60	159055,38		

Условный номер земельного участка, части	Местоположение	Категория	Разрешенное использование	Площадь ЗУ, чзу
14	213979,64		159121,80	
13	214106,42		159316,72	
12	214150,26		159405,82	
11	214148,98		159411,74	
347	214146,11		159408,65	
348	213861,67		158939,97	

Условный номер земельного участка, части	Местоположение	Категория	Разрешенное использование	Площадь ЗУ, чзу
:ЗУ2	Владимирская область, р-н Кольчугинский, МО г Кольчугино (городское поселение)	Земли сельскохозяйственного назначения	Сельскохозяйственное использование	4333
Обозначение характерных точек границы	Координаты, м			
	X	Y		
15	214451,66	159568,52		
16	214443,19	159574,83		
17	214413,07	159609,47		
18	214229,10	159490,14		
19	214208,42	159475,58		
20	214220,53	159464,31		
21	214241,06	159477,63		
22	214238,34	159481,82		
23	214264,57	159498,84		
24	214267,30	159494,65		
25	214302,01	159517,17		
26	214299,29	159521,36		
27	214338,86	159547,03		
28	214341,58	159542,83		
29	214395,32	159577,69		
30	214392,68	159581,94		
31	214406,62	159590,98		
32	214431,56	159562,29		
33	214437,40	159557,94		

Условный номер земельного участка, части	Местоположение	Категория	Разрешенное использование	Площадь ЗУ, чзу
33:03:001304:436/чзу1	Владимирская область, р-н Кольчугинский, МО г Кольчугино (городское поселение), участок расположен примерно в 350 м по направлению на северо-восток от д.108 в д. Гольяж	Земли сельскохозяйственного назначения	Для размещения газопровода	1139
Обозначение характерных точек границы	Координаты, м			
	X	Y		

Условный номер земельного участка, части	Местоположение	Категория	Разрешенное использование	Площадь ЗУ, чзу
349	214492,84		159537,89	
15	214451,66		159568,52	
33	214437,40		159557,94	
350	214467,58		159535,49	
351	214456,14		159525,30	
352	214466,11		159514,10	

Условный номер земельного участка, части	Местоположение	Категория	Разрешенное использование	Площадь ЗУ, чзу
:ЗУЗ	Владимирская область, р-н Кольчугинский, МО г Кольчугино (городское поселение)	Земли сельскохозяйственного назначения	Сельскохозяйственное использование	7508
Обозначение характерных точек границы	Координаты, м			
	X	Y		
34	214990,42		159479,41	
35	214599,61		159631,81	
36	214609,61		159640,62	
37	214600,86		159647,88	
38	214573,47		159623,75	
39	214974,96		159467,20	

Условный номер земельного участка, части	Местоположение	Категория	Разрешенное использование	Площадь ЗУ, чзу
33:03:001118:175/чзу1	Владимирская область, р-н Кольчугинский, МО г Кольчугино (городское поселение), д. Гольяж	Земли промышленности, энергетики, транспорта, связи, радиовещания, телевидения, информатики, земли для обеспечения космической деятельности, земли обороны, безопасности и земли иного специального назначения	Для размещения газопровода	7159
Обозначение характерных точек границы	Координаты, м			
	X	Y		
353	215272,67		159165,44	
354	215281,20		159181,10	
355	214997,41		159476,69	
34	214990,42		159479,41	
39	214974,96		159467,20	
356	214987,75		159462,21	

Условный номер земельного участка, части	Местоположение	Категория	Разрешенное использование	Площадь ЗУ, чзу
33:03:001118:199/чзу1	Владимирская обл, р-н Кольчугинский, МО г Кольчугино,	Земли сельскохозяйствен	Для размещения газопровода	4018

Условный номер земельного участка, части	Местоположение	Категория	Разрешенное использование	Площадь ЗУ, чзу
	участок находится примерно в 1000 м по направлению на северо-восток от д. Гольяж	ного назначения		
Обозначение характерных точек границы	Координаты, м			
	X	Y		
357	215454,51	159000,66		
354	215281,20	159181,10		
353	215272,67	159165,44		
358	215426,86	159004,91		

Условный номер земельного участка, части	Местоположение	Категория	Разрешенное использование	Площадь ЗУ, чзу
33:03:001218:86/чзу1	Владимирская обл, р-н Кольчугинский, МО Ильинское (сельское поселение), д. Прокудино	Земли сельскохозяйственного назначения	Для размещения газопровода	10767
Обозначение характерных точек границы	Координаты, м			
	X	Y		
359	215893,71	158553,23		
360	215866,38	158571,87		
357	215454,51	159000,66		
358	215426,86	159004,91		
361	215855,34	158558,83		
362	215867,20	158550,74		
363	215873,69	158550,09		
364	215888,52	158548,61		

Условный номер земельного участка, части	Местоположение	Категория	Разрешенное использование	Площадь ЗУ, чзу
33:03:001218:263/чзу1	Владимирская обл, р-н Кольчугинский, МО Ильинское (сельское поселение), участок расположен примерно в 700 м по направлению на северо-восток от д. Прокудино	Земли сельскохозяйственного назначения	Для размещения газопровода	1172
Обозначение характерных точек границы	Координаты, м			
	X	Y		
365	215936,92	158517,39		
366	215935,11	158518,65		
367	215937,96	158522,76		
359	215893,71	158553,23		
364	215888,52	158548,61		
363	215873,69	158550,09		
368	215878,92	158542,74		
369	215893,90	158532,51		

Условный номер земельного участка, части	Местоположение	Категория	Разрешенное использование	Площадь ЗУ, чзу
370	215890,13		158526,99	
371	215900,64		158512,22	
372	215907,94		158522,93	
373	215926,31		158510,16	

Условный номер земельного участка, части	Местоположение	Категория	Разрешенное использование	Площадь ЗУ, чзу
33:03:000000:38/чзу1	Владимирская обл, р-н Кольчугинский, территориальный отдел департамента лесного хозяйства администрации Владимирской области "Кольчугинское лесничество", Литвиновское участковое лесничество, СПК "Заря", лесные кварталы №1-8	Земли лесного фонда	Для размещения газопровода	3022
Обозначение характерных точек границы	Координаты, м			
	X	Y		
374	215768,95	158330,98		
375	215800,94	158386,38		
376	215890,50	158497,36		
371	215900,64	158512,22		
370	215890,13	158526,99		
377	215885,19	158519,75		
378	215889,32	158516,93		
379	215880,86	158504,52		
380	215863,08	158482,49		
381	215859,19	158485,63		
382	215853,10	158478,09		
383	215853,10	158469,89		
384	215832,44	158452,18		
385	215813,85	158429,45		
386	215817,74	158426,31		
387	215791,02	158393,19		
388	215759,77	158339,07		

Условный номер земельного участка, части	Местоположение	Категория	Разрешенное использование	Площадь ЗУ, чзу
33:03:001218:265/чзу1	Владимирская область, Кольчугинский район, МО Ильинское (сельское поселение), участок расположен примерно в 380 м по направлению на северо-восток от д. Прокудиноквартала №1-8	Земли сельскохозяйственного назначения	Для размещения газопровода	606
Обозначение	Координаты, м			



Условный номер земельного участка, части	Местоположение	Категория	Разрешенное использование	Площадь ЗУ, чзу
характерных точек границы	X	Y		
389	215750,58	158302,51		
390	215754,55	158306,05		
374	215768,95	158330,98		
388	215759,77	158339,07		
391	215759,26	158338,19		
392	215754,93	158340,69		
393	215741,20	158316,92		
394	215729,78	158306,48		
395	215732,40	158303,53		
396	215741,93	158312,21		

Условный номер земельного участка, части	Местоположение	Категория	Разрешенное использование	Площадь ЗУ, чзу
:ЗУ4	Владимирская обл, р-н Кольчугинский, МО Ильинское (сельское поселение), д Прокудино	Земли населенных пунктов	Трубопроводный транспорт	1172
Обозначение характерных точек границы	Координаты, м			
	X	Y		
40	215719,18	158274,53		
41	215707,87	158287,23		
42	215703,08	158282,95		
43	215682,85	158302,22		
44	215664,63	158278,75		
45	215669,10	158274,38		
46	215685,59	158265,36		
47	215702,58	158259,74		

Условный номер земельного участка, части	Местоположение	Категория	Разрешенное использование	Площадь ЗУ, чзу
33:03:000000:38/чзу2	Владимирская обл, р-н Кольчугинский, территориальный отдел департамента лесного хозяйства администрации Владимирской области "Кольчугинское лесничество", Литвиновское участковое лесничество, СПК "Заря", лесные кварталы №1-8	Земли лесного фонда	Для размещения газопровода	2496
Обозначение характерных точек границы	Координаты, м			
	X	Y		
397	216120,51	158378,12		
398	216122,91	158383,76		
399	216084,32	158410,60		

Условный номер земельного участка, части	Местоположение	Категория	Разрешенное использование	Площадь ЗУ, чзу
400	216086,32		158413,48	
365	215936,92		158517,39	
373	215926,31		158510,16	
401	216079,47		158403,63	
402	216080,89		158405,68	

Условный номер земельного участка, части	Местоположение	Категория	Разрешенное использование	Площадь ЗУ, чзу
33:03:001218:137/чзу1	Владимирская область, р-н Кольчугинский, МО Ильинское (сельское поселение), с Давыдовское	Земли населенных пунктов	Для размещения газопровода	3677
Обозначение характерных точек границы	Координаты, м			
	X	Y		
403	216703,23	157996,73		
404	216695,95	158002,55		
405	216524,82	158120,09		
406	216515,20	158106,07		
407	216685,82	157988,88		
408	216692,49	157983,55		

Условный номер земельного участка, части	Местоположение	Категория	Разрешенное использование	Площадь ЗУ, чзу
33:03:001218:129/чзу1	Владимирская обл., Кольчугинский р-н., МО Ильинское (сельское поселение), с. Давыдовское	Земли сельскохозяйственного назначения	Для размещения газопровода	5486
Обозначение характерных точек границы	Координаты, м			
	X	Y		
409	216956,27	157794,54		
403	216703,23	157996,73		
408	216692,49	157983,55		
410	216944,38	157782,34		

Условный номер земельного участка, части	Местоположение	Категория	Разрешенное использование	Площадь ЗУ, чзу
33:03:001218:128/чзу1	Владимирская обл., Кольчугинский р-н., МО Ильинское (сельское поселение), с. Давыдовское	Земли сельскохозяйственного назначения	Для размещения газопровода	4522
Обозначение характерных точек границы	Координаты, м			
	X	Y		
48	217189,91	157575,41		
411	217194,28	157581,33		
412	217191,04	157583,72		

Условный номер земельного участка, части	Местоположение	Категория	Разрешенное использование	Площадь ЗУ, чзу
409	216956,27		157794,54	
410	216944,38		157782,34	
49	217046,02		157691,10	

Условный номер земельного участка, части	Местоположение	Категория	Разрешенное использование	Площадь ЗУ, чзу
:ЗУ5	Владимирская обл., Кольчугинский р-н., МО Ильинское (сельское поселение), с. Давыдовское	Земли населенных пунктов	Трубопроводный транспорт	10361
Обозначение характерных точек границы	Координаты, м			
	X	Y		
:ЗУ5(1)				
48	217189,91		157575,41	
49	217046,02		157691,10	
50	217145,18		157602,05	
51	217115,59		157569,09	
52	217084,53		157528,36	
53	217092,06		157522,50	
54	217091,02		157521,16	
55	217099,38		157514,64	
56	217120,73		157542,83	
57	217118,51		157544,86	
58	217128,70		157558,25	
59	217146,46		157579,96	
60	217147,53		157579,22	
61	217157,83		157590,69	
62	217180,29		157570,52	
63	217184,19		157567,65	
:ЗУ5(2)				
64	217695,73		157605,96	
65	217636,54		157618,22	
66	217408,02		157626,99	
67	217360,59		157614,57	
68	217331,14		157575,31	
69	217291,12		157498,70	
70	217245,90		157531,55	
71	217241,42		157525,47	
72	217288,89		157490,48	
73	217369,21		157599,25	
74	217409,89		157609,90	
75	217634,48		157601,29	
76	217694,25		157588,17	

Условный номер земельного участка, части	Местоположение	Категория	Разрешенное использование	Площадь ЗУ, чзу
33:03:001212:359/чзу1	Владимирская обл, р-н Кольчугинский, МО Ильинское (сельское поселение), с Давыдовское, ул Вторая, участок расположен примерно в 180 метрах по направлению на восток от дома № 11	Земли населенных пунктов	Для размещения газопровода	988
Обозначение характерных точек границы	Координаты, м			
	X	Y		
69	217291,12	157498,70		
68	217331,14	157575,31		
413	217285,31	157514,24		
414	217251,51	157539,15		
70	217245,90	157531,55		

Условный номер земельного участка, части	Местоположение	Категория	Разрешенное использование	Площадь ЗУ, чзу
33:03:001218:123/чзу1	Владимирская обл, р-н Кольчугинский, МО Ильинское (сельское поселение), с Давыдовское	Земли сельскохозяйственного назначения	Для размещения газопровода	11327
Обозначение характерных точек границы	Координаты, м			
	X	Y		
415	218006,87	157219,54		
416	218078,18	157387,03		
417	218091,86	157423,16		
99	218104,14	157418,06		
106	218110,43	157433,79		
64	217695,73	157605,96		
76	217694,25	157588,17		
418	218076,39	157429,58		
419	218062,42	157393,42		
420	217990,90	157225,42		

Условный номер земельного участка, части	Местоположение	Категория	Разрешенное использование	Площадь ЗУ, чзу
33:03:001218:124/чзу1	Владимирская обл, р-н Кольчугинский, МО Ильинское (сельское поселение), с Давыдовское	Земли сельскохозяйственного назначения	Для размещения газопровода	5008
Обозначение характерных точек границы	Координаты, м			
	X	Y		
421	217873,81	156935,03		
422	217890,80	156935,25		
423	217890,50	156946,18		
415	218006,87	157219,54		
420	217990,90	157225,42		

Условный номер земельного участка, части	Местоположение	Категория	Разрешенное использование	Площадь ЗУ, чзу
424	217982,08		157204,70	
425	217986,68		157202,74	
426	217964,63		157150,94	
427	217960,03		157152,90	
428	217873,40		156949,42	

Условный номер земельного участка, части	Местоположение	Категория	Разрешенное использование	Площадь ЗУ, чзу
33:03:001218:132/чзу1	Владимирская обл, р-н Кольчугинский, МО Ильинское (сельское поселение), с Давыдовское	Земли сельскохозяйственного назначения	Для размещения газопровода	8123
Обозначение характерных точек границы	Координаты, м			
	X	Y		
429	217904,34		156450,89	
430	217913,23		156472,50	
431	217903,76		156476,40	
432	217896,14		156827,38	
433	217891,71		156890,26	
434	217897,00		156890,51	
435	217896,24		156907,49	
436	217891,59		156907,27	
437	217891,29		156916,97	
438	217874,29		156916,30	
439	217875,32		156880,99	
440	217879,15		156826,60	
441	217887,34		156450,41	

Условный номер земельного участка, части	Местоположение	Категория	Разрешенное использование	Площадь ЗУ, чзу
:ЗУ6	Владимирская обл, р-н Кольчугинский, МО Ильинское (сельское поселение), д. Обухово	Земли населенных пунктов	Трубопроводный транспорт	3208
Обозначение характерных точек границы	Координаты, м			
	X	Y		
77	217646,77		155790,31	
78	217648,45		155794,52	
79	217670,48		155847,12	
80	217698,24		155912,44	
81	217702,67		155948,66	
82	217728,24		156010,79	
83	217712,52		156017,26	
84	217686,82		155955	
85	217661,2		155892,57	

Условный номер земельного участка, части	Местоположение	Категория	Разрешенное использование	Площадь ЗУ, чзу
86	217681,55		155884,19	
87	217663,19		155840,11	
88	217644,83		155796,04	
89	217639,34		155798,22	
90	217637,87		155793,88	

Условный номер земельного участка, части	Местоположение	Категория	Разрешенное использование	Площадь ЗУ, чзу
:ЗУ7	Владимирская обл, р-н Кольчугинский, МО Ильинское (сельское поселение)	Земли сельскохозяйственного назначения	Сельскохозяйственное использование	34837
Обозначение характерных точек границы	Координаты, м			
	X	Y		
:ЗУ7(1)				
91	218001,12		156895,15	
92	218001,84		156903,26	
93	218001,97		156904,27	
94	218003,73		156904,23	
95	218003,76		156906,28	
96	218003,84		156921,63	
97	217994,99		156921,99	
98	217995,10		156894,86	
:ЗУ7(2)				
99	218104,14		157418,06	
100	218137,30		157404,30	
101	218191,12		157534,68	
102	218201,61		157533,45	
103	218205,92		157550,06	
104	218180,31		157553,06	
105	218128,18		157426,03	
106	218110,43		157433,79	
:ЗУ7(3)				
107	220655,12		156103,96	
108	220656,91		156119,07	
109	220669,82		156117,55	
110	220675,66		156166,94	
111	220649,55		156169,98	
112	220624,58		156171,42	
113	220625,24		156188,89	
114	220617,42		156410,68	
115	220612,22		156415,49	
116	220600,68		156403,01	
117	220608,23		156188,91	
118	220606,97		156155,40	

Условный номер земельного участка, части	Местоположение	Категория	Разрешенное использование	Площадь ЗУ, чзу
119	220648,07		156153,04	
120	220656,77		156152,02	
121	220651,17		156104,61	
ЗУ7(4)				
122	221600,23		155990,38	
123	221602,63		156015,61	
124	221445,71		156033,35	
125	221160,03		156065,67	
126	220990,12		156084,69	
127	220988,42		156071,94	
128	221001,30		156070,21	
129	220999,99		156060,42	
130	221003,97		156059,98	
131	221005,27		156069,68	
132	221158,50		156052,25	
133	221444,21		156019,93	
134	221597,41		156002,98	
135	221596,26		155990,88	
:ЗУ7(5)				
136	221641,71		155895,29	
137	221631,30		155913,20	
138	221626,04		155913,63	
139	221588,22		155973,88	
140	221582,49		155974,56	
141	221579,87		155942,48	
142	221594,84		155940,77	
143	221622,39		155896,87	
:ЗУ7(6)				
144	222304,96		155863,03	
145	222300,53		155881,39	
146	222282,76		155883,92	
147	222273,71		155895,91	
148	222256,64		155882,76	
149	222267,01		155869,29	
:ЗУ7(7)				
150	222784,93		155799,48	
151	222774,60		155807,38	
152	222757,37		155808,55	
153	222743,53		155792,44	
154	222760,30		155791,31	
155	222775,07		155780,01	
156	222808,96		155824,31	
157	222804,35		155824,87	
:ЗУ7(8)				
158	223703,55		157111,01	

Условный номер земельного участка, части	Местоположение	Категория	Разрешенное использование	Площадь ЗУ, чзу
159	223708,26		157136,67	
160	223711,08		157251,14	
161	223705,28		157319,26	
162	223695,90		157364,69	
163	223679,62		157413,16	
164	223667,35		157423,93	
165	223682,96		157368,21	
166	223689,89		157363,41	
167	223705,84		157286,19	
168	223701,79		157118,06	
:3У7(9)				
169	223978,44		157503,05	
170	223971,93		157503,73	
171	223780,52		157448,46	
172	223782,58		157442,04	
173	223977,26		157491,23	
:3У7(10)				
174	224184,37		157430,02	
175	224191,29		157432,27	
176	224179,26		157482,09	
177	224172,10		157482,84	
178	224172,13		157465,74	
:3У7(11)				
179	224139,96		156300,77	
180	224147,05		156310,45	
181	224141,48		156314,50	
182	224136,61		156318,05	
183	224119,02		156302,88	
184	224137,53		156302,53	
:3У7(12)				
185	224598,76		155873,20	
186	224638,04		155922,19	
187	224456,86		156065,52	
188	224450,47		156063,82	
189	224443,21		156054,64	
190	224624,27		155911,41	
191	224595,28		155875,25	
:3У7(13)				
192	225607,23		155370,43	
193	225518,87		155386,41	
194	225507,63		155373,66	
195	225511,18		155370,52	
196	225546,86		155364,07	
197	225545,50		155369,62	
198	225606,86		155368,42	



Условный номер земельного участка, части	Местоположение	Категория	Разрешенное использование	Площадь ЗУ, чзу
:ЗУ7(14)				
199	226203,51		155128,66	
200	226174,52		155135,97	
201	226173,30		155131,13	
202	226091,83		155151,67	
203	226093,05		155156,52	
204	226045,43		155165,36	
205	225929,40		155228,65	
206	225927,68		155225,55	
207	225906,89		155237,11	
208	225920,58		155215,77	
209	226034,81		155152,11	
210	226088,89		155140,04	
211	226170,37		155119,49	
212	226193,00		155113,78	

Условный номер земельного участка, части	Местоположение	Категория	Разрешенное использование	Площадь ЗУ, чзу
:ЗУ8	Владимирская обл, р-н Кольчугинский, МО Ильинское (сельское поселение), с. Новое	Земли населенных пунктов	Трубопроводный транспорт	1755
Обозначение характерных точек границы	Координаты, м			
	X	Y		
:ЗУ8(1)				
213	218022,38		156906,96	
214	218023,62		156920,83	
96	218003,84		156921,63	
95	218003,76		156906,28	
:ЗУ8(2)				
215	218100,67		156901,92	
216	218101,24		156931,93	
217	218100,60		156936,16	
218	218075,80		156933,11	
219	218076,12		156929,60	
220	218052,11		156927,41	
221	218052,38		156907,07	
222	218038,19		156907,07	
223	218038,27		156903,41	

Условный номер земельного участка, части	Местоположение	Категория	Разрешенное использование	Площадь ЗУ, чзу
33:03:001211:49/чзу1	Владимирская обл, р-н Кольчугинский, МО Ильинское (сельское поселение), с. Новое, д.1Б	Земли населенных пунктов	Для размещения газопровода	1755

Условный номер земельного участка, части	Местоположение	Категория	Разрешенное использование	Площадь ЗУ, чзу
Обозначение характерных точек границы	Координаты, м			
	X	Y		
223	218038,27	156903,41		
442	218038,18	156907,53		
213	218022,38	156906,96		
95	218003,76	156906,28		
94	218003,73	156904,23		

Условный номер земельного участка, части	Местоположение	Категория	Разрешенное использование	Площадь ЗУ, чзу
33:03:001218:186/чзу1	Владимирская обл, р-н Кольчугинский, МО Ильинское (сельское поселение), с. Новое, д.1	Земли сельскохозяйственного назначения	Для размещения газопровода	9873
Обозначение характерных точек границы	Координаты, м			
	X	Y		
443	218767,88	157392,25		
444	218375,93	157530,19		
103	218205,92	157550,06		
102	218201,61	157533,45		
445	218372,06	157513,53		
446	218762,86	157376,47		

Условный номер земельного участка, части	Местоположение	Категория	Разрешенное использование	Площадь ЗУ, чзу
33:03:001218:361/чзу1	Владимирская область, Кольчугинский район, МО Ильинское (сельское поселение), участок расположен примерно в 450 метрах по направлению на восток от с. Новое	Земли сельскохозяйственного назначения	Для размещения газопровода	4912
Обозначение характерных точек границы	Координаты, м			
	X	Y		
447	219049,67	157280,62		
448	219044,89	157298,03		
449	219043,36	157295,30		
443	218767,88	157392,25		
446	218762,86	157376,47		
450	219047,19	157276,76		

Условный номер земельного участка, части	Местоположение	Категория	Разрешенное использование	Площадь ЗУ, чзу
33:03:001218:176/чзу1	Владимирская область, Кольчугинский район, МО Ильинское	Земли сельскохозяйственного назначения	Для размещения газопровода	1137

Условный номер земельного участка, части	Местоположение	Категория	Разрешенное использование	Площадь ЗУ, чзу
	(сельское поселение), с. Новое	ного назначения		
Обозначение характерных точек границы	Координаты, м			
	Х	У		
451	219073,39		157317,49	
452	219092,62		157348,99	
453	219094,68		157365,84	
454	219087,75		157367,60	
455	219047,37		157302,19	
456	219051,21		157283,01	

Условный номер земельного участка, части	Местоположение	Категория	Разрешенное использование	Площадь ЗУ, чзу
33:03:000000:76/чзу1	Владимирская область, Кольчугинский район, МО Ильинское (сельское поселение), с. Давыдовское	Земли сельскохозяйственного назначения	Для размещения газопровода	8906
Обозначение характерных точек границы	Координаты, м			
	Х	У		
457	219569,53		157174,78	
458	219567,19		157176,59	
459	219541,93		157252,30	
453	219094,68		157365,84	
452	219092,62		157348,99	
460	219526,72		157239,41	
461	219528,46		157239,00	
462	219552,28		157167,33	
463	219560,00		157160,84	
464	219557,38		157168,70	

Условный номер земельного участка, части	Местоположение	Категория	Разрешенное использование	Площадь ЗУ, чзу
33:03:001218:162/чзу1	Владимирская область, Кольчугинский район, МО Ильинское (сельское поселение), с. Ильинское	Земли сельскохозяйственного назначения	Для размещения газопровода	2986
Обозначение характерных точек границы	Координаты, м			
	Х	У		
228	219695,48		156931,58	
227	219705,76		156945,19	
465	219684,92		156963,98	
466	219671,44		156985,43	
467	219640,43		157006,65	
468	219608,02		157061,34	
469	219614,03		157085,41	
470	219607,53		157098,57	

Условный номер земельного участка, части	Местоположение	Категория	Разрешенное использование	Площадь ЗУ, чзу
471	219603,02		157096,34	
472	219596,86		157108,67	
473	219579,56		157167,26	
457	219569,53		157174,78	
464	219557,38		157168,70	
463	219560,00		157160,84	
474	219571,46		157151,22	
475	219585,49		157104,81	
476	219619,15		157036,70	
477	219671,78		156952,93	

Условный номер земельного участка, части	Местоположение	Категория	Разрешенное использование	Площадь ЗУ, чзу
33:03:000000:76/чзу2	Владимирская область, Кольчугинский район, МО Ильинское (сельское поселение), с. Давыдовское	Земли сельскохозяйственного назначения	Для размещения газопровода	1334
Обозначение характерных точек границы	Координаты, м			
	X	Y		
466	219671,44	156985,43		
478	219634,00	157045,01		
469	219614,03	157085,41		
468	219608,02	157061,34		
467	219640,43	157006,65		

Условный номер земельного участка, части	Местоположение	Категория	Разрешенное использование	Площадь ЗУ, чзу
:ЗУ9	Владимирская область, Кольчугинский район, МО Ильинское (сельское поселение), с. Ильинское	Земли населенных пунктов	Трубопроводный транспорт	6011
Обозначение характерных точек границы	Координаты, м			
	X	Y		
:ЗУ9(1)				
224	219777,48	156997,14		
225	219759,22	157002,04		
226	219708,11	156943,07		
227	219705,76	156945,19		
228	219695,48	156931,58		
229	219709,61	156918,84		
:ЗУ9(2)				
230	220614,10	156815,77		
231	220621,27	156837,96		
232	220609,32	156847,03		
233	220606,30	156843,05		

Условный номер земельного участка, части	Местоположение	Категория	Разрешенное использование	Площадь ЗУ, чзу
234	220509,40		156916,65	
235	220500,56		156908,24	
236	220494,02		156906,98	
237	220503,91		156899,47	
238	220496,57		156890,16	
239	220436,48		156836,44	
240	220454,84		156815,42	
241	220465,66		156825,62	
242	220458,99		156833,76	
243	220509,00		156878,48	
244	220517,45		156889,19	

Условный номер земельного участка, части	Местоположение	Категория	Разрешенное использование	Площадь ЗУ, чзу
33:03:000000:76/чзу3	Владимирская область, Кольчугинский район, МО Ильинское (сельское поселение), с. Давыдовское	Земли сельскохозяйственного назначения	Для размещения газопровода	5495
Обозначение характерных точек границы	Координаты, м			
	X	Y		
479	220093,52		156940,01	
480	220086,27		156941,38	
481	219784,55		157031,26	
225	219759,22		157002,04	
224	219777,48		156997,14	
482	219790,21		157011,83	
483	220079,09		156925,78	

Условный номер земельного участка, части	Местоположение	Категория	Разрешенное использование	Площадь ЗУ, чзу
33:03:001218:171/чзу1	Владимирская область, Кольчугинский район, МО Ильинское (сельское поселение), с. Ильинское	Земли сельскохозяйственного назначения	Для размещения газопровода	703
Обозначение характерных точек границы	Координаты, м			
	X	Y		
484	220119,64		156917,78	
485	220134,04		156932,37	
479	220093,52		156940,01	
483	220079,09		156925,78	
486	220082,26		156924,83	

Условный номер земельного участка, части	Местоположение	Категория	Разрешенное использование	Площадь ЗУ, чзу

Условный номер земельного участка, части	Местоположение	Категория	Разрешенное использование	Площадь ЗУ, чзу
33:03:000000:76/чзу4	Владимирская область, Кольчугинский район, МО Ильинское (сельское поселение), с. Давыдовское	Земли сельскохозяйственного назначения	Для размещения газопровода	6623
Обозначение характерных точек границы	Координаты, м			
	X	Y		
236	220494,02		156906,98	
235	220500,56		156908,24	
234	220509,40		156916,65	
487	220498,26		156925,11	
488	220379,04		156902,12	
489	220351,83		156923,24	
490	220239,12		156912,55	
485	220134,04		156932,37	
484	220119,64		156917,78	
491	220238,34		156895,40	
492	220346,72		156905,68	
493	220374,70		156883,97	

Условный номер земельного участка, части	Местоположение	Категория	Разрешенное использование	Площадь ЗУ, чзу
33:03:001218:175/чзу1	Владимирская область, Кольчугинский район, МО Ильинское (сельское поселение), с. Ильинское	Земли населенных пунктов	Для размещения газопровода	561
Обозначение характерных точек границы	Координаты, м			
	X	Y		
494	220533,68		156462,14	
495	220541,05		156494,31	
496	220524,47		156498,10	
497	220517,11		156465,93	

Условный номер земельного участка, части	Местоположение	Категория	Разрешенное использование	Площадь ЗУ, чзу
33:03:001218:140/чзу1	Владимирская область, Кольчугинский район, МО Ильинское (сельское поселение), с. Ильинское	Земли сельскохозяйственного назначения	Для размещения газопровода	7281
Обозначение характерных точек границы	Координаты, м			
	X	Y		
498	220988,50		155975,61	
499	220994,54		156026,97	
500	220982,20		156028,74	
501	220984,67		156046,11	
502	220980,70		156046,56	
503	220973,24		155994,27	

Условный номер земельного участка, части	Местоположение	Категория	Разрешенное использование	Площадь ЗУ, чзу
504	220665,00		156025,70	
505	220671,58		156081,34	
506	220667,60		156081,79	
507	220665,89		156067,33	
508	220652,98		156068,86	
509	220646,09		156010,54	

Условный номер земельного участка, части	Местоположение	Категория	Разрешенное использование	Площадь ЗУ, чзу
33:03:000000:76/чзу5	Владимирская область, Кольчугинский район, МО Ильинское (сельское поселение), с. Давыдовское	Земли сельскохозяйственного назначения	Для размещения газопровода	4157
Обозначение характерных точек границы	Координаты, м			
	X	Y		
510	221879,53		155875,85	
511	221880,92		155892,79	
137	221631,30		155913,20	
136	221641,71		155895,29	

Условный номер земельного участка, части	Местоположение	Категория	Разрешенное использование	Площадь ЗУ, чзу
33:03:000000:38/чзу3	Владимирская обл, р-н Кольчугинский, территориальный отдел департамента лесного хозяйства администрации Владимирской области "Кольчугинское лесничество", Литвиновское участковое лесничество, СПК "Заря", лесные кварталы №1-8	Земли лесного фонда	Для размещения газопровода	371
Обозначение характерных точек границы	Координаты, м			
	X	Y		
512	221979,14		155876,08	
513	221982,79		155881,80	
514	221920,43		155886,92	
515	221918,16		155881,09	

Условный номер земельного участка, части	Местоположение	Категория	Разрешенное использование	Площадь ЗУ, чзу
:ЗУ10	Владимирская область, р-н Кольчугинский, МО Ильинское (сельское поселение), с. Алексино	Земли населенных пунктов	Трубопроводный транспорт	3490
Обозначение	Координаты, м			

Условный номер земельного участка, части	Местоположение	Категория	Разрешенное использование	Площадь ЗУ, чзу
характерных точек границы	Х	У		
:ЗУ10(1)				
245	222120,60		155837,85	
246	222061,08		155869,14	
247	222041,56		155881,74	
248	222021,43		155894,52	
249	222015,08		155884,52	
250	222035,21		155871,74	
251	222021,49		155845,66	
252	222039,20		155836,35	
253	222049,53		155856,01	
254	222105,49		155816,10	
:ЗУ10(2)				
255	222170,66		155784,41	
256	222186,95		155815,38	
257	222167,48		155825,62	
258	222156,31		155804,38	
259	222130,52		155817,94	
260	222128,46		155814,51	
261	222154,45		155800,84	
262	222151,19		155794,64	

Условный номер земельного участка, части	Местоположение	Категория	Разрешенное использование	Площадь ЗУ, чзу
33:03:001218:353/чзу1	Владимирская область, Кольчугинский район, МО Ильинское (сельское поселение), участок расположен примерно в 150 метрах по направлению на юго-запад от пос. Золотуха	Земли сельскохозяйственного назначения	Для размещения газопровода	7793
Обозначение характерных точек границы	Координаты, м			
	Х	У		
510	221879,53	155875,85		
511	221880,92	155892,79		
137	221631,30	155913,20		
136	221641,71	155895,29		

Условный номер земельного участка, части	Местоположение	Категория	Разрешенное использование	Площадь ЗУ, чзу
:ЗУ11	Владимирская область, р-н Кольчугинский, МО Ильинское (сельское поселение), п. Золотуха	Земли населенных пунктов	Трубопроводный транспорт	12212
Обозначение	Координаты, м			



Условный номер земельного участка, части	Местоположение	Категория	Разрешенное использование	Площадь ЗУ, чзу
характерных точек границы	Х	У		
:ЗУ11(1)				
263	222820,18			155845,55
264	222821,67			155845,44
265	222823,17			155845,35
266	222824,98			155845,25
267	222838,51			155862,93
268	222853,48			155882,49
269	223082,04			156109,05
270	223180,79			156206,63
271	223169,98			156219,85
272	222840,69			155893,75
273	222825,01			155873,26
274	222835,34			155865,36
:ЗУ11(2)				
275	223360,84			156308,13
276	223361,94			156325,09
277	223281,85			156330,28
278	223271,71			156320,24
279	223283,66			156308,16
280	223288,38			156312,82
:ЗУ11(3)				
281	223452,34			156291,08
282	223454,80			156324,10
283	223443,68			156324,63
284	223435,59			156324,83
285	223432,80			156324,90
286	223430,40			156292,71
:ЗУ11(4)				
287	223777,96			156246,19
288	223777,64			156251,68
289	223768,45			156256,14
290	223761,80			156258,81
291	223757,15			156260,40
292	223749,42			156262,23
293	223744,28			156262,77
294	223727,43			156263,69
295	223726,42			156243,97
296	223755,85			156241,96
297	223756,09			156244,90
:ЗУ11(5)				
298	223816,31			156235,19
299	223816,26			156265,47
300	223777,74			156263,20
301	223778,23			156254,77

Условный номер земельного участка, части	Местоположение	Категория	Разрешенное использование	Площадь ЗУ, чзу
302	223780,88		156253,28	
303	223784,76		156250,81	
304	223789,89		156246,89	
305	223801,74		156235,17	
:ЗУ11(6)				
306	224577,06		155827,67	
307	224580,12		155847,14	
308	224587,09		155856,92	
309	224571,98		155865,01	
310	224563,95		155853,74	
311	224560,04		155828,90	

Условный номер земельного участка, части	Местоположение	Категория	Разрешенное использование	Площадь ЗУ, чзу
33:03:001218:357/чзу1	Владимирская область, Кольчугинский район, МО Ильинское (сельское поселение), участок расположен примерно в 40 метрах по направлению на восток от пос. Золотуха	Земли сельскохозяйственного назначения	Для размещения газопровода	18668
Обозначение характерных точек границы	Координаты, м			
	X	Y		
518	223808,23	156362,70		
519	223797,44	156380,90		
520	223790,74	156381,60		
521	223578,55	156405,31		
522	223574,01	156405,59		
523	223696,60	157073,17		
524	223679,97	157076,74		
525	223556,91	156406,62		
526	223439,40	156413,71		
527	223436,00	156367,89		
528	223448,96	156366,93		
529	223448,20	156356,72		
530	223452,19	156356,44		
531	223452,95	156366,63		
532	223455,11	156395,73		
533	223577,10	156388,37		
534	223738,59	156370,32		
535	223736,28	156349,68		
536	223753,18	156347,79		
537	223755,48	156368,43		
538	223788,92	156364,69		

Условный номер земельного участка, части	Местоположение	Категория	Разрешенное использование	Площадь ЗУ, чзу
33:03:000000:82/чзу1	Владимирская область, р-н Кольчугинский, МО Ильинское (сельское поселение), СПК "Заря"	Земли сельскохозяйственного назначения	Для размещения газопровода	3063
Обозначение характерных точек границы	Координаты, м			
	X	Y		
523	223696,60	157073,17		
158	223703,55	157111,01		
168	223701,79	157118,06		
167	223705,84	157286,19		
166	223689,89	157363,41		
165	223682,96	157368,21		
539	223684,54	157362,59		
540	223699,71	157184,22		
524	223679,97	157076,74		

Условный номер земельного участка, части	Местоположение	Категория	Разрешенное использование	Площадь ЗУ, чзу
33:03:001218:358/чзу1	Владимирская область, Кольчугинский район, МО Ильинское (сельское поселение), участок расположен примерно в 30 метрах по направлению на запад от д. Большое Братцево	Земли сельскохозяйственного назначения	Для размещения газопровода	425
Обозначение характерных точек границы	Координаты, м			
	X	Y		
541	223716,84	157183,39		
160	223711,08	157251,14		
159	223708,26	157136,67		

Условный номер земельного участка, части	Местоположение	Категория	Разрешенное использование	Площадь ЗУ, чзу
33:03:001218:358/чзу2	Владимирская область, Кольчугинский район, МО Ильинское (сельское поселение), участок расположен примерно в 30 метрах по направлению на запад от д. Большое Братцево	Земли сельскохозяйственного назначения	Для размещения газопровода	2903
Обозначение характерных точек границы	Координаты, м			
	X	Y		
173	223977,26	157491,23		
172	223782,58	157442,04		
163	223679,62	157413,16		
162	223695,90	157364,69		

Условный номер земельного участка, части	Местоположение	Категория	Разрешенное использование	Площадь ЗУ, чзу
161	223705,28		157319,26	
542	223701,33		157365,70	
543	223690,08		157404,65	
544	223973,46		157486,48	
545	223976,74		157486,14	

Условный номер земельного участка, части	Местоположение	Категория	Разрешенное использование	Площадь ЗУ, чзу
:ЗУ12	Владимирская область, Кольчугинский район, МО Ильинское (сельское поселение), д. Большое Братцево	Земли населенных пунктов	Трубопроводный транспорт	2422
Обозначение характерных точек границы	Координаты, м			
	Х	У		
172	223782,58		157442,04	
171	223780,52		157448,46	
312	223685,37		157420,99	
313	223661,81		157502,57	
314	223664,70		157503,40	
315	223660,29		157518,67	
316	223640,92		157513,65	
317	223663,14		157436,70	
318	223664,70		157434,47	
164	223667,35		157423,93	
163	223679,62		157413,16	

Условный номер земельного участка, части	Местоположение	Категория	Разрешенное использование	Площадь ЗУ, чзу
33:03:000000:38/чзу4	Владимирская обл, р-н Кольчугинский, территориальный отдел департамента лесного хозяйства администрации Владимирской области "Кольчугинское лесничество", Литвиновское участковое лесничество, СПК "Заря", лесные квартала №1-8	Земли лесного фонда	Для размещения газопровода	464
Обозначение характерных точек границы	Координаты, м			
	Х	У		
546	224078,09		157485,90	
547	223992,83		157491,25	
548	223995,22		157485,08	
549	224063,84		157480,76	

Условный номер земельного участка, части	Местоположение	Категория	Разрешенное использование	Площадь ЗУ, чзу
:ЗУ13	Владимирская область, Кольчугинский район, МО Ильинское (сельское поселение), д. Малое Братцево	Земли населенных пунктов	Трубопроводный транспорт	1018
Обозначение характерных точек границы	Координаты, м			
	X	Y		
319	224212,30	157439,10		
320	224198,82	157484,92		
321	224184,69	157481,52		
176	224179,26	157482,09		
175	224191,29	157432,27		

Условный номер земельного участка, части	Местоположение	Категория	Разрешенное использование	Площадь ЗУ, чзу
33:03:001218:359/чзу1	Владимирская область, Кольчугинский район, МО Ильинское (сельское поселение), участок расположен примерно в 70 метрах по направлению на восток от пос. Золотуха	Земли сельскохозяйственного назначения	Для размещения газопровода	5152
Обозначение характерных точек границы	Координаты, м			
	X	Y		
182	224136,61	156318,05		
550	224129,21	156323,44		
551	224122,67	156314,46		
552	224105,66	156314,42		
553	224101,22	156316,13		
554	224103,35	156321,42		
555	224057,97	156345,89		
556	224001,99	156359,78		
557	223829,56	156377,59		
558	223827,45	156360,70		
559	223997,99	156343,10		
560	224051,80	156329,90		
561	224101,31	156303,22		
183	224119,02	156302,88		

Условный номер земельного участка, части	Местоположение	Категория	Разрешенное использование	Площадь ЗУ, чзу
33:03:001218:36/чзу1	Владимирская область, Кольчугинский район, МО Ильинское (сельское поселение), п. Золотуха	Земли сельскохозяйственного назначения	Для размещения газопровода	1963
Обозначение	Координаты, м			

Условный номер земельного участка, части	Местоположение	Категория	Разрешенное использование	Площадь ЗУ, чзу
характерных точек границы	X	Y		
562	224401,58	156109,32		
563	224322,57	156188,75		
564	224317,92	156192,16		
565	224307,87	156178,45		
566	224311,45	156175,82		
567	224387,52	156099,35		
568	224397,97	156105,73		

Условный номер земельного участка, части	Местоположение	Категория	Разрешенное использование	Площадь ЗУ, чзу
33:03:000000:38/чзу5	Владимирская обл, р-н Кольчугинский, территориальный отдел департамента лесного хозяйства администрации Владимирской области "Кольчугинское лесничество", Литвиновское участковое лесничество, СПК "Заря", лесные кварталы №1-8	Земли лесного фонда	Для размещения газопровода	347
Обозначение характерных точек границы	Координаты, м			
	X	Y		
569	224447,12	156062,93		
570	224402,48	156098,41		
571	224394,14	156097,37		
572	224439,90	156061,00		

Условный номер земельного участка, части	Местоположение	Категория	Разрешенное использование	Площадь ЗУ, чзу
33:03:000000:192/чзу1	Владимирская область, Кольчугинский район, МО Ильинское (сельское поселение), п. Золотуха, участок примерно в 630 м по направлению на север от ориентира населенный пункт	Земли сельскохозяйственного назначения	Для размещения газопровода	5545
Обозначение характерных точек границы	Координаты, м			
	X	Y		
573	224879,47	155731,71		
574	224861,31	155733,84		
575	224690,41	155758,85		
576	224575,68	155780,59		
577	224576,57	155791,87		
578	224572,59	155792,29		
579	224571,69	155780,91		

Условный номер земельного участка, части	Местоположение	Категория	Разрешенное использование	Площадь ЗУ, чзу
580	224557,79		155782,22	
581	224556,34		155766,88	
582	224687,55		155742,09	
583	224859,02		155716,99	
584	224874,42		155715,07	
584	224874,42		155715,07	

Условный номер земельного участка, части	Местоположение	Категория	Разрешенное использование	Площадь ЗУ, чзу
33:03:001218:384/чзу1	Владимирская область, Кольчугинский район, МО Ильинское (сельское поселение), участок расположен примерно в 1000 метрах по направлению на юг от д Красная Гора	Земли сельскохозяйственного назначения	Для размещения газопровода	7014
Обозначение характерных точек границы	Координаты, м			
	X	Y		
585	225348,37	155536,82		
586	225168,54	155695,46		
587	224992,24	155717,48		
588	224990,13	155700,61		
589	225004,01	155698,88		
590	225161,23	155679,24		
591	225337,69	155523,57		

Условный номер земельного участка, части	Местоположение	Категория	Разрешенное использование	Площадь ЗУ, чзу
33:03:000000:38/чзуб	Владимирская обл, р-н Кольчугинский, территориальный отдел департамента лесного хозяйства администрации Владимирской области "Кольчугинское лесничество", Литвиновское участковое лесничество, СПК "Заря", лесные квартала №1-8	Земли лесного фонда	Для размещения газопровода	503
Обозначение характерных точек границы	Координаты, м			
	X	Y		
592	225405,92	155466,72		
593	225409,74	155471,35		
594	225345,87	155527,69		
595	225344,10	155521,25		

Условный номер земельного участка, части	Местоположение	Категория	Разрешенное использование	Площадь ЗУ, чзу
33:03:000000:38/чзу7	Владимирская обл, р-н Кольчугинский, территориальный отдел департамента лесного хозяйства администрации Владимирской области "Кольчугинское лесничество", Литвиновское участковое лесничество, СПК "Заря", лесные кварталы №1-8	Земли лесного фонда	Для размещения газопровода	4684
Обозначение характерных точек границы	Координаты, м			
	X	Y		
208	225920,58	155215,77		
207	225906,89	155237,11		
596	225709,56	155346,85		
597	225606,34	155365,51		
198	225606,86	155368,42		
197	225545,50	155369,62		
196	225546,86	155364,07		
598	225705,47	155335,39		

Условный номер земельного участка, части	Местоположение	Категория	Разрешенное использование	Площадь ЗУ, чзу
:ЗУ14	Владимирская область, Кольчугинский район, МО Ильинское (сельское поселение), д. Красная Гора	Земли населенных пунктов	Трубопроводный транспорт	4710
Обозначение характерных точек границы	Координаты, м			
	X	Y		
:ЗУ14(1)				
322	226369,77	155069,20		
323	226372,71	155080,83		
324	226203,52	155123,51		
325	226204,74	155128,35		
199	226203,51	155128,66		
212	226193,00	155113,78		
326	226200,58	155111,87		
:ЗУ14(2)				
327	226702,78	155180,28		
328	226759,30	155301,14		
329	226765,88	155315,27		
330	226751,00	155323,20		
331	226744,27	155309,12		
332	226687,38	155187,48		



Условный номер земельного участка, части	Местоположение	Категория	Разрешенное использование	Площадь ЗУ, чзу
33:03:001218:556/чзу1	Владимирская область, р-н Кольчугинский, МО Раздольевское (сельское поселение), участок расположен примерно в 600 м по направлению на запад от населенного пункта д Красная Гора	Земли сельскохозяйственного назначения	Для размещения газопровода	5116
Обозначение характерных точек границы	Координаты, м			
	X	Y		
599	226745,04	154912,09		
600	226749,52	154923,29		
601	226742,06	154927,21		
602	226744,38	154931,64		
603	226615,92	155000,41		
604	226637,52	155040,73		
605	226639,29	155044,52		
606	226623,89	155051,73		
607	226622,32	155048,35		
608	226600,94	155008,44		
609	226533,86	155044,37		
610	226530,40	155046,22		
611	226526,29	155047,26		
612	226522,13	155030,77		
613	226524,22	155030,24		
614	226733,77	154918,01		

Условный номер земельного участка, части	Местоположение	Категория	Разрешенное использование	Площадь ЗУ, чзу
33:03:000000:38/чзу8	Владимирская обл, р-н Кольчугинский, территориальный отдел департамента лесного хозяйства администрации Владимирской области "Кольчугинское лесничество", Литвиновское участковое лесничество, СПК "Заря", лесные кварталы №1-8	Земли лесного фонда	Для размещения газопровода	420
Обозначение характерных точек границы	Координаты, м			
	X	Y		
615	226640,65	155067,50		
616	226646,12	155065,03		
617	226675,73	155128,35		
618	226670,40	155131,11		

Условный номер земельного участка, части	Местоположение	Категория	Разрешенное использование	Площадь ЗУ, чзу

Условный номер земельного участка, части	Местоположение	Категория	Разрешенное использование	Площадь ЗУ, чзу
33:03:000000:38/чзу9	Владимирская обл, р-н Кольчугинский, территориальный отдел департамента лесного хозяйства администрации Владимирской области "Кольчугинское лесничество", Литвиновское участковое лесничество, СПК "Заря", лесные кварталы №1-8	Земли лесного фонда	Для размещения газопровода	3507
Обозначение характерных точек границы	Координаты, м			
	X	Y		
619	227004,48		154775,45	
620	226954,19		154815,90	
600	226749,52		154923,29	
599	226745,04		154912,09	
621	226947,58		154805,82	
622	226994,54		154768,05	

Условный номер земельного участка, части	Местоположение	Категория	Разрешенное использование	Площадь ЗУ, чзу
33:04:000000:946/чзу1	Владимирская обл, р-н Юрьев-Польский, МО Красносельское (сельское поселение), Юрьев-Польское лесничество, Юрьев-Польское участковое лесничество, урочище "Конный завод", лесные кварталы 1-4	Земли лесного фонда	Для размещения газопровода	1092
Обозначение характерных точек границы	Координаты, м			
	X	Y		
623	227114,89		154674,43	
624	227110,06		154684,88	
625	227110,70		154685,50	
626	227029,90		154750,51	
627	227032,09		154753,24	
619	227004,48		154775,45	
622	226994,54		154768,05	
628	227024,57		154743,89	
629	227026,14		154745,83	

Условный номер земельного участка, части	Местоположение	Категория	Разрешенное использование	Площадь ЗУ, чзу
33:04:090902:34/чзу1	Владимирская область, р-н Юрьев-Польский, МО Красносельское (сельское поселение), на юг от с. Большепетровское	Земли сельскохозяйственного назначения	Для размещения газопровода	2415

Условный номер земельного участка, части	Местоположение	Категория	Разрешенное использование	Площадь ЗУ, чзу
Обозначение характерных точек границы	Координаты, м			
	X	Y		
630	227259,51	154582,84		
631	227170,72	154650,08		
632	227167,69	154646,10		
633	227128,43	154675,94		
634	227120,91	154666,59		
635	227151,11	154643,63		
636	227174,15	154629,52		
637	227172,28	154627,57		
638	227245,85	154571,86		

Условный номер земельного участка, части	Местоположение	Категория	Разрешенное использование	Площадь ЗУ, чзу
33:04:090902:74/чзу1	Владимирская область, р-н Юрьев-Польский, МО Красносельское (сельское поселение), на юг от с. Большепетровское	Земли сельскохозяйственного назначения	Для размещения газопровода	482
Обозначение характерных точек границы	Координаты, м			
	X	Y		
649	227282,11	154565,72		
630	227259,51	154582,84		
638	227245,85	154571,86		
650	227268,42	154554,77		

Условный номер земельного участка, части	Местоположение	Категория	Разрешенное использование	Площадь ЗУ, чзу
33:04:090902:34/чзу2	Владимирская область, р-н Юрьев-Польский, МО Красносельское (сельское поселение), на юг от с. Большепетровское	Земли сельскохозяйственного назначения	Для размещения газопровода	3406
Обозначение характерных точек границы	Координаты, м			
	X	Y		
336	227348,32	154423,64		
335	227355,24	154431,88		
641	227371,27	154450,96		
642	227375,95	154450,02		
643	227390,49	154506,35		
644	227370,37	154511,55		
645	227385,79	154571,44		
646	227382,40	154572,31		
647	227366,99	154512,44		
648	227345,00	154518,10		

Условный номер земельного участка, части	Местоположение	Категория	Разрешенное использование	Площадь ЗУ, чзу
649	227282,11		154565,72	
650	227268,42		154554,77	
651	227336,12		154503,50	
652	227369,78		154494,14	

Условный номер земельного участка, части	Местоположение	Категория	Разрешенное использование	Площадь ЗУ, чзу
:ЗУ15	Владимирская область, р-н Юрьев-Польский, МО Красносельское (сельское поселение), с. Большепетровское	Земли населенных пунктов	Трубопроводный транспорт	2055
Обозначение характерных точек границы	Координаты, м			
	X	Y		
333	227474,59	154452,64		
334	227483,05	154479,11		
335	227467,64	154493,50		
336	227466,07	154490,71		
337	227443,14	154463,19		
338	227442,69	154462,83		

Условный номер земельного участка, части	Местоположение	Категория	Разрешенное использование	Площадь ЗУ, чзу
33:04:090902:52/чзу1	Владимирская область, Юрьев-Польский район, МО Красносельское (сельское поселение), с. Большепетровское, проезд Центральный - аллея Липовая	Земли населенных пунктов	Для размещения газопровода	1082
Обозначение характерных точек границы	Координаты, м			
	X	Y		
653	227360,67	154352,64		
654	227366,69	154362,27		
655	227370,96	154397,87		
656	227357,26	154401,02		
657	227371,27	154437,53		
641	227371,27	154450,96		
335	227355,24	154431,88		
334	227361,54	154431,10		
333	227346,43	154355,81		
653	227360,67	154352,64		