



**РОССИЙСКАЯ ФЕДЕРАЦИЯ**

**ВЛАДИМИРСКАЯ ОБЛАСТЬ**

**ЗАКОН**

**О внесении изменений  
в приложения к Закону Владимирской  
области «О наделении Ковровского района  
и вновь образованных муниципальных  
образований, входящих в его состав,  
соответствующим статусом муниципальных  
образований и установлении их границ»**

**Принят Законодательным Собранием области**

**28 марта 2024 года**

### **Статья 1**

Внести в приложения к Закону Владимирской области от 11 мая 2005 года № 52-ОЗ «О наделении Ковровского района и вновь образованных муниципальных образований, входящих в его состав, соответствующим статусом муниципальных образований и установлении их границ» (Владимирские ведомости, 2005, 17 мая; 2009, 12 августа; Официальный интернет-портал правовой информации ([www.pravo.gov.ru](http://www.pravo.gov.ru)), 2017, 10 августа, № 3300201708100001; Официальный интернет-портал правовой информации ([www.pravo.gov.ru](http://www.pravo.gov.ru)), 2018, 15 марта, № 3300201803150009; Официальный интернет-портал правовой информации ([www.pravo.gov.ru](http://www.pravo.gov.ru)), 2019, 23 декабря, № 3300201912230014; Официальный интернет-портал правовой информации ([www.pravo.gov.ru](http://www.pravo.gov.ru)), 2022, 28 марта, № 3300202203280003) следующие изменения:

- 1) приложение 1 изложить в редакции согласно приложению 1 к настоящему Закону;
- 2) приложение 2<sup>1</sup> изложить в редакции согласно приложению 2 к настоящему Закону;

- 3) приложение 2<sup>2</sup> изложить в редакции согласно приложению 3 к настоящему Закону;
- 4) приложение 2<sup>3</sup> изложить в редакции согласно приложению 4 к настоящему Закону;
- 5) приложение 11 изложить в редакции согласно приложению 5 к настоящему Закону;
- 6) приложение 12 изложить в редакции согласно приложению 6 к настоящему Закону;
- 7) приложение 13 изложить в редакции согласно приложению 7 к настоящему Закону.

## Статья 2

Совет народных депутатов муниципального образования городское поселение поселок Доброград Ковровского муниципального района в течение четырех месяцев с даты принятия настоящего Закона направляет в Законодательное Собрание Владимирской области карту (план) территории муниципального образования городское поселение поселок Доброград Ковровского муниципального района Владимирской области, карту (план) территории муниципального образования Новосельское сельское поселение Ковровского района Владимирской области, подготовленные в соответствии с требованиями, установленными Федеральным законом от 18 июня 2001 года № 78-ФЗ «О землеустройстве», в виде электронных документов в формате XML, заверенных усиленной квалифицированной электронной подписью подготовившего их лица (лиц).

## Статья 3

Настоящий Закон вступает в силу после его официального опубликования.

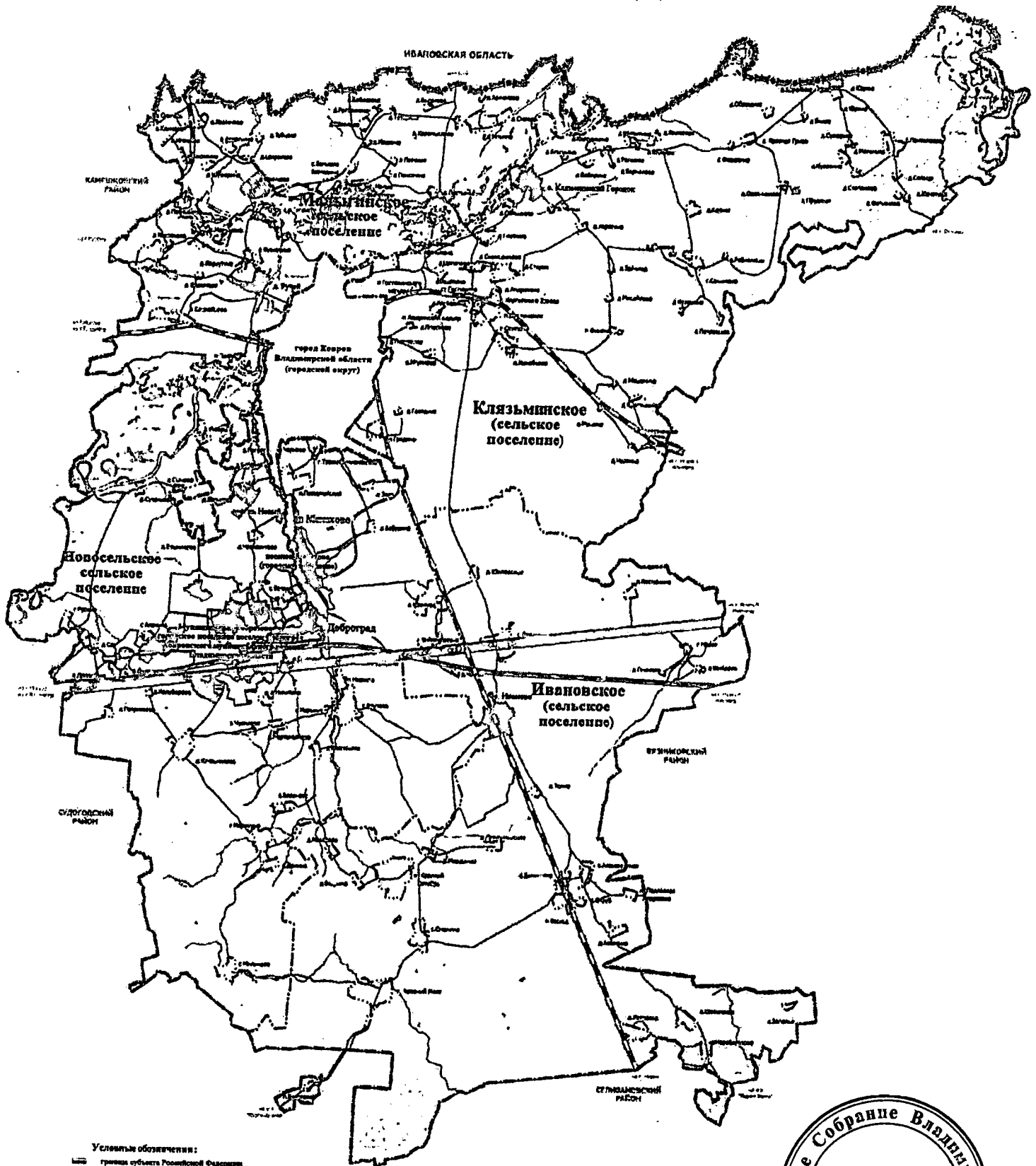
Губернатор  
Владимирской области



А.А. Авдеев

Владимир  
9 апреля 2024 г.  
№ 30-ОЗ

Карта (план) территории,  
с указанием местоположения границ  
муниципального образования  
Клеверский район (муниципальный район)



Условные обозначения:

- граница субъекта Российской Федерации
- граница муниципального района
- граница городского поселения
- граница сельского поселения
- граница населенного пункта
- территория населенных пунктов
- населенные пункты - административные центры муниципальных образований
- железнодорожный путь общего пользования
- автомобильный путь общего пользования
- автомобильные дороги федерального значения
- прочие

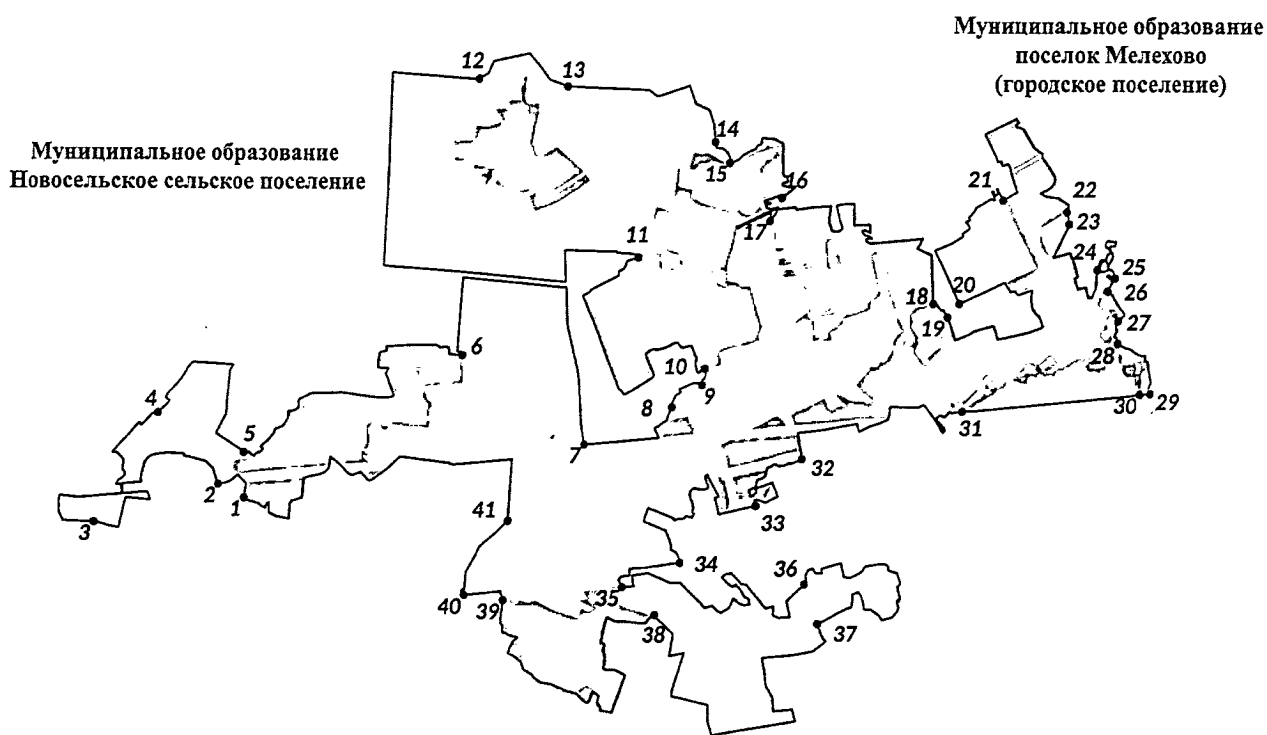
Масштаб 1:100000»



Приложение 2  
к Закону Владимирской области  
от 9 апреля 2024 № 30-03

«Приложение 2<sup>1</sup>  
к Закону Владимирской области  
от 11.05.2005 № 52-03

**Карта (план) территории  
с указанием местоположения  
границы муниципального образования  
городское поселение поселок Доброград  
Ковровского муниципального района  
Владимирской области**



**Условные обозначения:**

- граница городского поселения
- населенный пункт поселок Доброград

Масштаб 1:100000»



Приложение 3  
к Закону Владимирской области  
от 9 апреля 2024 № 30-03

«Приложение 2<sup>2</sup>  
к Закону Владимирской области  
от 11.05.2005 № 52-03

**Описание границы  
муниципального образования  
городское поселение поселок Доброград  
Ковровского муниципального района  
Владимирской области**

Муниципальное образование городское поселение поселок Доброград Ковровского муниципального района Владимирской области (далее – муниципальное образование поселок Доброград) расположено в западной части Ковровского района.

Граница территории муниципального образования поселок Доброград на севере, западе и юге граничит с муниципальным образованием Новосельское сельское поселение, на востоке с муниципальным образованием поселок Мелехово.

Протяженность границы муниципального образования поселок Доброград составляет 85,4 км.

Граница муниципального образования поселок Доброград проходит следующим образом.

От точки 1 (координаты характерной точки 1: X – 202284.04 м Y – 267695.02 м) граница муниципального образования поселок Доброград идет в западном направлении по северной границе лесного участка 33:07:000000:1698 73 квартала Мелеховского участкового лесничества Государственного казенного учреждения Владимирской области «Ковровское лесничество» (далее – Мелеховское участковое лесничество), совмещаясь с границей кадастрового квартала 33:07:000301, до точки 2.

От точки 2 (координаты характерной точки 2: X – 202431.55 м Y – 267392.90 м) граница муниципального образования поселок Доброград идет в западном направлении по восточной границе земельного участка с кадастровым номером 33:07:000303:320, далее по восточной границе земельного участка с кадастровым номером 33:07:000303:321 до точки 3.

От точки 3 (координаты характерной точки 3: X – 202016.59 м Y – 265990.46 м) граница муниципального образования поселок Доброград идет в северном направлении по западной границе земельных участков с кадастровыми номерами 33:07:000303:321, 33:07:000303:320 до точки 4.

От точки 4 (координаты характерной точки 4: X – 203203.55 м Y – 266679.66 м) граница муниципального образования поселок Доброград идет в северо-восточном направлении по северной границе 73 квартала

Мелеховского участкового лесничества в кадастровом квартале 33:07:000301 до точки 5.

От точки 5 (координаты характерной точки 5: X – 202776.55 м Y – 267686.7 м) граница муниципального образования поселок Доброград идет в северном направлении, совмещаясь с границей населенного пункта поселок Доброград в кадастровом квартале 33:07:000315, до точки 6.

От точки 6 (координаты характерной точки 6: X – 203830.08 м Y – 270150.33 м) граница муниципального образования поселок Доброград идет в северном направлении по западной, северной и восточной границам лесного участка 33:07:000301:25 67 квартала Мелеховского участкового лесничества до точки 7.

От точки 7 (координаты характерной точки 7: X – 202865.63 м Y – 271522.22 м) граница муниципального образования поселок Доброград идет в восточном направлении по южной и восточной границам лесного участка 33:07:000000:418 24 квартала урочища Ковровское-1 Великовского участкового лесничества Государственного казенного учреждения Владимирской области «Ковровское лесничество» (далее – Великовское участковое лесничество) до точки 8.

От точки 8 (координаты характерной точки 8: X – 203273.84 м Y – 272512.93 м) граница муниципального образования поселок Доброград идет в северо-восточном направлении по северной границе населенного пункта деревня Пересекино до точки 9.

От точки 9 (координаты характерной точки 9: X – 203512.65 м Y – 272852.13 м) граница муниципального образования поселок Доброград идет в северном направлении по западной границе лесного участка 33:07:000317:2027 26 квартала Великовского участкового лесничества до точки 10.

От точки 10 (координаты характерной точки 10: X – 203687.70 м Y – 272880.93 м) граница муниципального образования поселок Доброград идет в северном направлении по восточной, северной и западной границам кадастрового квартала 33:07:000323, далее по южной, западной и северной границам населенного пункта поселок Доброград в кадастровом квартале 33:07:000317 до точки 11.

От точки 11 (координаты характерной точки 11: X – 204899.90 м Y – 272110.08 м) граница муниципального образования поселок Доброград идет в западном направлении по южной границе 21 квартала Великовского участкового лесничества в кадастровом квартале 33:07:000317, далее по южной, западной и северной границам 61, 60, 52 кварталов Мелеховского участкового лесничества в кадастровом квартале 33:07:000301 до точки 12.

От точки 12 (координаты характерной точки 12: X – 206831.59 м Y – 270300.13 м) граница муниципального образования поселок Доброград идет в восточном направлении по северной границе кадастрового квартала 33:07:000316 до точки 13.

От точки 13 (координаты характерной точки 13: X – 206752.73 м Y – 271284.96 м) граница муниципального образования поселок Доброград

идет в восточном направлении по северной и восточной границам 53 квартала Мелеховского участкового лесничества в кадастровом квартале 33:07:000301 до точки 14.

От точки 14 (координаты характерной точки 14: X – 206153.03 м Y – 272968.70 м) граница муниципального образования поселок Доброград идет в юго-восточном направлении по южной границе лесного участка 33:07:000301:25 17 квартала Великовского участкового лесничества до точки 15.

От точки 15 (координаты характерной точки 15: X – 205928.97 м Y – 273142.38 м) граница муниципального образования поселок Доброград идет в северо-восточном направлении по северной границе населенного пункта поселок Доброград в кадастровом квартале 33:07:000317, далее по западной границе кадастрового квартала 33:07:000327 до точки 16.

От точки 16 (координаты характерной точки 16: X – 205548.80 м Y – 273721.25 м) граница муниципального образования поселок Доброград идет в южном направлении по южной, западной и северной границам населенного пункта поселок Доброград в кадастровом квартале 33:07:000317, далее по северной границе 25 квартала Великовского участкового лесничества в кадастровом квартале 33:07:000317 до точки 17.

От точки 17 (координаты характерной точки 17: X – 205297.69 м Y – 273593.81 м) граница муниципального образования поселок Доброград идет в восточном направлении по северной и восточной границам населенного пункта поселок Доброград в кадастровом квартале 33:07:000317 до точки 18.

От точки 18 (координаты характерной точки 18: X – 204407.96 м Y – 275483.40 м) граница муниципального образования поселок Доброград идет в юго-восточном направлении по северо-восточной границе лесного участка 33:07:000317:2027 27 квартала Великовского участкового лесничества до точки 19.

От точки 19 (координаты характерной точки 19: X – 204261.29 м Y – 275642.64 м) граница муниципального образования поселок Доброград идет в юго-восточном направлении по западной, южной, восточной и северной границам населенного пункта деревня Горожёново в кадастровых кварталах 33:07:000324 и 33:07:000317 до точки 20.

От точки 20 (координаты характерной точки 20: X – 204411.78 м Y – 275780.20 м) граница муниципального образования поселок Доброград идет в северо-восточном направлении по западной, северной и восточной границам земельного участка 33:07:000317:2269 в кадастровом квартале 33:07:000317 до точки 21.

От точки 21 (координаты характерной точки 21: X – 205535.73 м Y – 276260.27 м) граница муниципального образования поселок Доброград идет в северо-восточном направлении по западной, северной и восточной границам населенного пункта поселок Доброград в кадастровом квартале 33:07:000317 до точки 22.

От точки 22 (координаты характерной точки 22: X – 205408.33 м Y – 276990.12 м) граница муниципального образования поселок Доброград

идет в южном направлении по восточной границе лесного участка 33:07:000317:908 29 квартала Великовского участкового лесничества до точки 23.

От точки 23 (координаты характерной точки 23: X – 205278.27 м Y – 277016.14 м) граница муниципального образования поселок Доброград идет в южном направлении по границе 29 квартала Великовского участкового лесничества до точки 24.

От точки 24 (координаты характерной точки 24: X – 204783.86 м Y – 277342.07 м) граница муниципального образования поселок Доброград идет в восточном направлении по границе 29 квартала Великовского участкового лесничества в кадастровом квартале 33:07:000317, далее по западной границе кадастрового квартала 33:07:000607, далее по границе 30 квартала Великовского участкового лесничества в кадастровом квартале 33:07:000317 до точки 25.

От точки 25 (координаты характерной точки 25: X – 204693.37 м Y – 277537.40 м) граница муниципального образования поселок Доброград идет в южном направлении по северной и западной границам земельного участка 33:07:000000:1139 30 квартала Великовского участкового лесничества до точки 26.

От точки 26 (координаты характерной точки 26: X – 204549.68 м Y – 277458.59 м) граница муниципального образования поселок Доброград идет в южном направлении по границе 30 квартала Великовского участкового лесничества в кадастровом квартале 33:07:000317 до точки 27.

От точки 27 (координаты характерной точки 27: X – 204225.43 м Y – 277576.32 м) граница муниципального образования поселок Доброград идет в южном направлении по западной границе земельного участка 33:07:000000:1139 до точки 28.

От точки 28 (координаты характерной точки 28: X – 203979.23 м Y – 277571.53 м) граница муниципального образования поселок Доброград идет в южном направлении по границе 30 квартала Великовского участкового лесничества в кадастровом квартале 33:07:000317 до точки 29.

От точки 29 (координаты характерной точки 29: X – 203434.37 м Y – 277947.51 м) граница муниципального образования поселок Доброград идет в западном направлении по южным границам земельных участков 33:07:000317:2870, 33:07:000000:1139, далее по южной границе населенного пункта поселок Доброград в кадастровом квартале 33:07:000317 до точки 30.

От точки 30 (координаты характерной точки 30: X – 203428.35 м Y – 277832.21 м) граница муниципального образования поселок Доброград идет в западном направлении по южным границам 35 квартала Великовского участкового лесничества в кадастровом квартале 33:07:000317 до точки 31.

От точки 31 (координаты характерной точки 31: X – 203238.68 м Y – 275823.65 м) граница муниципального образования поселок Доброград идет в западном направлении по границе лесного квартала 35 Великовского участкового лесничества в кадастровом квартале 33:07:000317, далее по восточной, южной и западной границам земельного участка 33:07:000317:1896,



далее по южной границе населенного пункта поселок Доброград в кадастровом квартале 33:07:000317, далее по южной границе земельного участка 33:07:000317:2044, далее по северной и западной границам земельного участка 33:07:000317:763 до точки 32.

От точки 32 (координаты характерной точки 32: X – 202712.63 м Y – 273983.99 м) граница муниципального образования поселок Доброград идет в западном направлении по юго-восточной границе земельного участка 33:07:000317:2497, далее по восточной границе земельного участка 33:07:000317:2567, далее по северо-восточной границе земельного участка 33:07:000317:2569, далее по западным и южным границам 34 квартала Великовского участкового лесничества в кадастровом квартале 33:07:000317 до точки 33.

От точки 33 (координаты характерной точки 33: X – 202200.85 м Y – 273478.03 м) граница муниципального образования поселок Доброград идет в юго-западном направлении по восточной, северной и западной границам кадастрового квартала 33:07:000322 до точки 34.

От точки 34 (координаты характерной точки 34: X – 201581.63 м Y – 272625.74 м) граница муниципального образования поселок Доброград идет в западном направлении по южной границе 32 квартала Великовского участкового лесничества в кадастровом квартале 33:07:000317, далее по восточной границе кадастрового квартала 33:07:000317 до точки 35.

От точки 35 (координаты характерной точки 35: X – 201317.01 м Y – 271969.57 м) граница муниципального образования поселок Доброград идет в восточном направлении по северной границе земельного участка 33:07:000317:187, далее по западной, северной и восточной границам 96 квартала Мелеховского участкового лесничества, далее в восточном направлении по северной границе 44, 43 кварталов Великовского участкового лесничества в кадастровом квартале 33:07:000317 до точки 36.

От точки 36 (координаты характерной точки 36: X – 201353.15 м Y – 274028.12 м) граница муниципального образования поселок Доброград идет в южном направлении по северной, восточной и южной границам земельного участка 33:07:000317:2227 до точки 37.

От точки 37 (координаты характерной точки 37: X – 200921.29 м Y – 274188.34 м) граница муниципального образования поселок Доброград идет в южном направлении по восточной границе 44 квартала Великовского участкового лесничества в кадастровом квартале 33:07:000317, далее по восточной, южной и западной границам 96 квартала Мелеховского участкового лесничества до точки 38.

От точки 38 (координаты характерной точки 38: X – 201013.38 м Y – 272346.17 м) граница муниципального образования поселок Доброград идет в западном направлении по восточной, южной и западной границам населенного пункта поселок Доброград в кадастровом квартале 33:07:000317 до точки 39.

От точки 39 (координаты характерной точки 39: X – 201170.80 м Y – 270638.38 м) граница муниципального образования поселок Доброград

идет в западном направлении по границе 41 квартала Великовского участкового лесничества в кадастровом квартале 33:07:000317 до точки 40.

От точки 40 (координаты характерной точки 40: X – 201227.56 м Y – 270203.11 м) граница муниципального образования поселок Доброград идет в северном направлении по границе кадастрового квартала 33:07:000317 до точки 41.

От точки 41 (координаты характерной точки 41: X – 202035.71 м Y – 270683.22 м) граница муниципального образования поселок Доброград идет в северном направлении по восточной и северной границам 77 квартала Мелеховского участкового лесничества в кадастровом квартале 33:07:000301, далее по южной границе 57 квартала Мелеховского участкового лесничества в кадастровом квартале 33:07:000301 до точки 1.»



Приложение 4  
к Закону Владимирской области  
от 9 апреля 2024 № 30-03

«Приложение 2<sup>3</sup>  
к Закону Владимирской области  
от 11.05.2005 № 52-03

**Населенные пункты,  
входящие в состав территории  
муниципального образования  
городское поселение поселок Доброград  
Ковровского муниципального района  
Владимирской области**

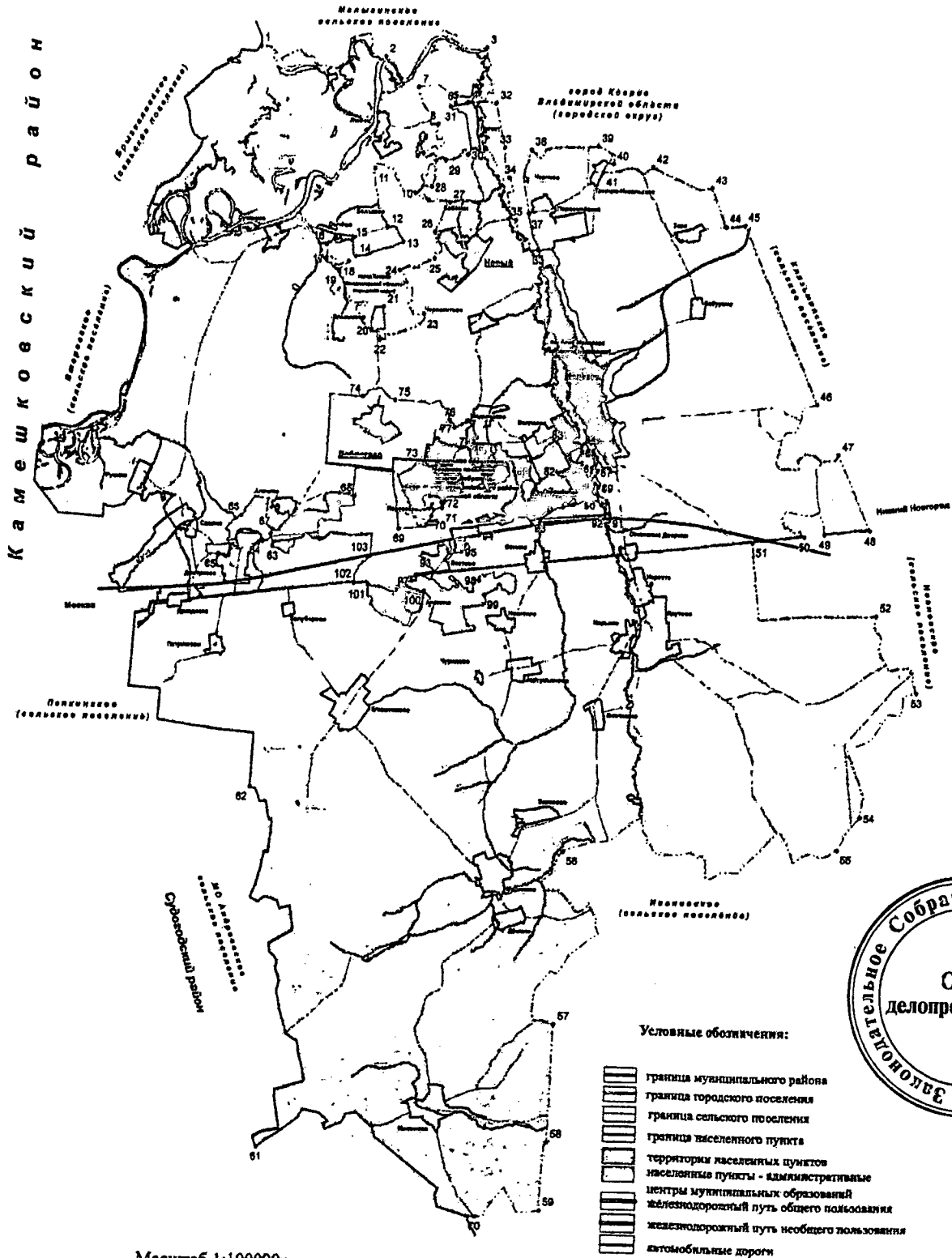
1. Поселок Доброград.»



Приложение 5  
к Закону Владимирской области  
от 9 апреля 2024 № 30-ОЗ

«Приложение 11  
к Закону Владимирской области  
от 11.05.2005 № 52-ОЗ

**Карта (план) территории  
с указанием местоположения границы  
муниципального образования  
Новосельское сельское поселение  
Ковровского района Владимирской области**



Приложение 6  
к Закону Владимирской области  
от 9 апреля 2024 № 30-03

«Приложение 12  
к Закону Владимирской области  
от 11.05.2005 № 52-03

**Описание границы  
муниципального образования  
Новосельское сельское поселение  
Ковровского района Владимирской области**

Муниципальное образование Новосельское сельское поселение Ковровского района Владимирской области (далее – муниципальное образование Новосельское сельское поселение) расположено в западной части Ковровского района.

Граница территории муниципального образования Новосельское сельское поселение на севере граничит с муниципальными образованиями Малыгинское сельское поселение и город Ковров Владимирской области, на востоке с муниципальными образованиями Клязьминское и Ивановское, на юге с муниципальным образованием Ивановское, на западе с муниципальными образованиями Судогодский район и Камешковский район, а также граничит с муниципальным образованием городское поселение поселок Доброград Ковровского муниципального района Владимирской области и муниципальным образованием поселок Мелехово.

Протяженность границы муниципального образования Новосельское сельское поселение составляет 265,4 км.

Граница муниципального образования Новосельское сельское поселение проходит следующим образом.

На севере от точки 1 граница муниципального образования Новосельское сельское поселение следует в восточном направлении, совмещаясь с границей муниципального образования Малыгинское сельское поселение в кадастровом квартале 33:07:000101, до точки 2.

От точки 2 граница муниципального образования Новосельское сельское поселение идет в юго-восточном и северо-восточном направлениях по северной границе кадастрового квартала 33:07:000137 до точки 3.

От точки 3 граница муниципального образования Новосельское сельское поселение идет в южном направлении по восточной границе кадастрового квартала 33:07:000317 до точки 4.

От точки 4 граница муниципального образования Новосельское сельское поселение идет в западном направлении по южной границе кадастрового квартала 33:07:000340 до точки 5.

От точки 5 граница муниципального образования Новосельское сельское поселение следует на северо-запад и идет по западной границе кадастрового квартала 33:07:000317 до точки 6.

От точки 6 граница муниципального образования Новосельское сельское поселение меняет направление на северо-западное и идет по границам лесных кварталов 1, 2 Мелеховского участкового лесничества Государственного казенного учреждения Владимирской области «Ковровское лесничество» (далее – Мелеховское участковое лесничество) до точки 7.

От точки 7 граница муниципального образования Новосельское сельское поселение следует в юго-восточном направлении и идет по восточным границам земельных участков с кадастровыми номерами 33:07:000317:296 и 33:07:000000426 до точки 8.

От точки 8 граница муниципального образования Новосельское сельское поселение идет на юго-запад по восточной границе кадастрового квартала 33:07:000341 до точки 9.

От точки 9 граница муниципального образования Новосельское сельское поселение следует в юго-западном направлении по западной границе земельного участка с кадастровым номером 33:07:000341:2 до точки 10.

От точки 10 граница муниципального образования Новосельское сельское поселение идет в северо-западном направлении по южной границе квартала 3 урочища Ковровское-1 Великовского участкового лесничества Государственного казенного учреждения Владимирской области «Ковровское лесничество» (далее – Великовское участковое лесничество) до точки 11.

От точки 11 граница муниципального образования Новосельское сельское поселение следует в южном направлении, совмещаясь с восточными границами земельных участков с кадастровыми номерами 33:07:000000:427, 33:07:000317:442, 33:07:000317:285, 33:07:000334:356, до точки 12.

От точки 12 граница муниципального образования Новосельское сельское поселение следует в юго-восточном направлении и идет по северной и восточной границам кадастрового квартала 33:07:000334 до точки 13.

От точки 13 граница муниципального образования Новосельское сельское поселение идет в западном направлении по северным границам земельных участков с кадастровыми номерами 33:07:000317:929, 33:07:000317:1137, 33:07:000317:931 до точки 14.

От точки 14 граница муниципального образования Новосельское сельское поселение следует в северном направлении по восточной границе земельного участка с кадастровым номером 33:07:000317:932 до точки 15.

От точки 15 граница муниципального образования Новосельское сельское поселение идет в западном направлении по северной границе земельного участка с кадастровым номером 33:07:000317:932 до точки 16.

От точки 16 граница муниципального образования Новосельское сельское поселение идет в южном направлении по западной границе земельного участка с кадастровым номером 33:07:000317:932 до точки 17.

От точки 17 граница муниципального образования Новосельское сельское поселение следует в юго-восточном направлении по юго-западной границе земельного участка с кадастровым номером 33:07:000317:932 до точки 18.

От точки 18 граница муниципального образования Новосельское сельское поселение идет в юго-западном направлении по северо-западной границе земельного участка с кадастровым номером 33:07:000317:931 до точки 19.

От точки 19 граница муниципального образования Новосельское сельское поселение следует в юго-восточном направлении по западной границе кадастрового квартала 33:07:000317:931 до точки 20.

От точки 20 граница муниципального образования Новосельское сельское поселение идет на север, далее поворачивает на восток и следует по южной границе земельного участка с кадастровым номером 33:07:000317:931 до точки 21.

От точки 21 граница муниципального образования Новосельское сельское поселение идет на юг по западной границе земельного участка с кадастровым номером 33:07:000317:929 до точки 22.

От точки 22 граница муниципального образования Новосельское сельское поселение следует в восточном направлении по южной границе земельного участка с кадастровым номером 33:07:000317:928 до точки 23.

От точки 23 граница муниципального образования Новосельское сельское поселение идет в северо-западном направлении по восточной границе земельного участка с кадастровым номером 33:07:000317:929 до точки 24.

От точки 24 граница муниципального образования Новосельское сельское поселение следует в северо-восточном направлении, совмещаясь с южной границей земельного участка с кадастровым номером 33:07:000317:929, до точки 25.

От точки 25 граница муниципального образования Новосельское сельское поселение идет на север по западной границе лесного квартала 8 Великовского участкового лесничества до точки 26.

От точки 26 граница муниципального образования Новосельское сельское поселение следует на север по западной границе земельного участка с кадастровым номером 33:07:000317:364 и по восточной границе земельного участка с кадастровым номером 33:07:000317:440 до точки 27.

От точки 27 граница муниципального образования Новосельское сельское поселение идет в западном и северо-западном направлениях по северным границам земельного участка с кадастровым номером 33:07:000317:440, по восточной и северной границам земельного участка с кадастровым номером 33:07:000317:439 до точки 28.

От точки 28 граница муниципального образования Новосельское сельское поселение следует на северо-восток по восточной границе земельного участка с кадастровым номером 33:07:000341:2 до точки 29.

От точки 29 граница муниципального образования Новосельское сельское поселение следует в северо-восточном направлении по северным границам лесных кварталов 6, 5 Мелеховского участкового лесничества до точки 30.

От точки 30 граница муниципального образования Новосельское сельское поселение идет в северо-восточном направлении, совмещаясь с западной границей кадастрового квартала 33:07:000339, до точки 31.

От точки 31 граница муниципального образования Новосельское сельское поселение меняет свое направление на восточное и идет по северной границе кадастрового квартала 33:07:000339, далее по северной границе земельного участка с кадастровым номером 33:07:000317:434 до точки 32.

От точки 32 граница муниципального образования Новосельское сельское поселение поворачивает на юг и идет по восточной границе земельного участка с кадастровым номером 33:07:000317:434 до точки 33.

От точки 33 граница муниципального образования Новосельское сельское поселение следует на юг по западной границе лесного квартала 99 Мелеховского участкового лесничества до точки 34.

От точки 34 граница муниципального образования Новосельское сельское поселение идет на юг по восточной границе земельного участка с кадастровым номером 33:07:000317:206, по северной и восточной границам земельного участка с кадастровым номером 33:07:000317:452, по восточной границе земельного участка с кадастровым номером 33:07:000317:449, по восточной и южной границам земельного участка с кадастровым номером 33:07:000317:450 и по западной границе земельного участка с кадастровым номером 33:07:000317:412 до точки 35.

От точки 35 граница муниципального образования Новосельское сельское поселение идет на юг по южной границе земельного участка с кадастровым номером 33:07:000317:346, по западным границам земельных участков с кадастровыми номерами 33:07:000317:526, 33:07:000317:172, 33:07:000317:2607, затем граница меняет направление и идет на восток по южной границе земельного участка с кадастровым номером 33:07:000317:2608 до точки 36.

На юго-восток от точки 36 расположено муниципальное образование поселок Мелехово.

От точки 36 граница муниципального образования Новосельское сельское поселение идет по направлению на север по западной границе земельного участка с кадастровым номером 33:07:000317:603 до точки 37.

От точки 37 граница муниципального образования Новосельское сельское поселение идет на северо-запад по восточной границе земельного участка с кадастровым номером 33:07:000344:44, по восточной границе земельного участка с кадастровым номером 33:07:000344:45 до точки 38.

От точки 38 граница муниципального образования Новосельское сельское поселение следует в восточном направлении по северным границам кадастровых кварталов 33:07:000344, 33:07:000345 до точки 39.

От точки 39 граница муниципального образования Новосельское сельское поселение идет в юго-восточном направлении по северной границе кадастрового квартала 33:07:000348 до точки 40.



От точки 40 граница муниципального образования Новосельское сельское поселение идет в южном направлении по восточной границе кадастрового квартала 33:07:000347 до точки 41.

От точки 41 граница муниципального образования Новосельское сельское поселение идет в восточном направлении по северной границе кадастрового квартала 33:07:000348 до точки 42.

От точки 42 граница муниципального образования Новосельское сельское поселение следует на юго-восток по северной границе кадастрового квартала 33:07:000354 до точки 43.

От точки 43 граница муниципального образования Новосельское сельское поселение идет в юго-восточном направлении по северной и восточной границам кадастрового квартала 33:07:000351 и восточной границе кадастрового квартала 33:07:000387 до точки 44.

От точки 44 граница муниципального образования Новосельское сельское поселение следует в восточном направлении по северной границе кадастрового квартала 33:07:000354 до точки 45.

На востоке от точки 45 граница муниципального образования Новосельское сельское поселение идет в юго-восточном направлении по западным границам земельных участков с кадастровыми номерами 33:07:000354:138, 33:07:000418:4 до точки 46.

От точки 46 граница муниципального образования Новосельское сельское поселение идет на запад по западной и южной границам кадастрового квартала 33:07:000428, по южной границе кадастрового квартала 33:07:000429 до точки 47.

От точки 47 граница муниципального образования Новосельское сельское поселение идет в юго-восточном направлении по западной границе земельного участка с кадастровым номером 33:07:000418:5, по восточной границе земельного участка с кадастровым номером 33:07:000354:301 до точки 48.

От точки 48 граница муниципального образования Новосельское сельское поселение идет на запад по южной границе земельного участка с кадастровым номером 33:07:000354:301 до точки 49.

От точки 49 граница муниципального образования Новосельское сельское поселение идет на северо-запад по восточной границе земельного участка с кадастровым номером 33:07:000422:4, по восточной, северной и западной границам кадастрового квартала 33:07:000422 и по западной границе земельного участка с кадастровым номером 33:07:000422:4 до точки 50.

От точки 50 граница муниципального образования Новосельское сельское поселение следует в западном направлении по южной границе земельного участка с кадастровым номером 33:07:000354:300 до точки 51.

От точки 51 граница муниципального образования Новосельское сельское поселение идет в южном направлении по западной границе 3 квартала, по западной и южной границам 12 квартала и южным границам 13, 14 кварталов Ивановского участкового лесничества Государственного казенного учреждения Владимирской области «Ковровское лесничество» до точки 52.

От точки 52 граница муниципального образования Новосельское сельское поселение идет в южном направлении по западным границам кадастровых кварталов 33:07:000444 и 33:07:000445 до точки 53.

От точки 53 граница муниципального образования Новосельское сельское поселение следует в юго-западном направлении по северной и западной границам кадастрового квартала 33:07:000446 до точки 54.

От точки 54 граница муниципального образования Новосельское сельское поселение следует в юго-западном направлении по восточной границе земельного участка с кадастровым номером 33:07:000418:156 до точки 55.

От точки 55 граница муниципального образования Новосельское сельское поселение идет в северо-западном направлении по северной границе кадастрового квартала 33:07:000454 до точки 56.

От точки 56 граница муниципального образования Новосельское сельское поселение идет в юго-западном направлении по западной границе кадастрового квартала 33:07:000454 до точки 57.

От точки 57 граница муниципального образования Новосельское сельское поселение идет в южном направлении по восточным границам 29, 55, 71 кварталов и по западной границе 87 квартала Красномаяковского участкового лесничества Государственного казенного учреждения Владимирской области «Ковровское лесничество» (далее – Красномаяковское участковое лесничество) до точки 58.

От точки 58 граница муниципального образования Новосельское сельское поселение идет в юго-западном направлении по восточной границе кадастрового квартала 33:07:000474 до точки 59.

На юге от точки 59 граница муниципального образования Новосельское сельское поселение меняет направление на западное и следует по южной границе кадастрового квартала 33:07:000474 до точки 60.

От точки 60 граница муниципального образования Новосельское сельское поселение идет по западным границам кадастрового квартала 33:07:000474, южным границам 40, 36, 35 кварталов Красномаяковского участкового лесничества до точки 61.

На западе от точки 61 граница муниципального образования Новосельское сельское поселение идет по западным границам 35, 36, 22, 1 кварталов Красномаяковского участкового лесничества, по западным границам 150, 149, 147, 144 кварталов Мелеховского участкового лесничества, западной границе земельного участка с кадастровым номером 33:07:000301:29, западным границам 135, 130 кварталов Мелеховского участкового лесничества до точки 62.

От точки 62 граница муниципального образования Новосельское сельское поселение идет по западной границе 123 квартала, южным границам 110, 109, 108 кварталов, западным границам 108, 103, 91 кварталов Мелеховского участкового лесничества, по западной границе земельного участка с кадастровым номером 33:07:000000:392, по северной границе земельного участка с кадастровым номером 33:07:000303:65, по западной границе 83 квартала Мелеховского участкового лесничества, по западной границе

кадастрового квартала 33:07:000303, юго-западной границе 69 квартала Мелеховского участкового лесничества, вновь по западной границе кадастрового квартала 33:07:000303 и подходит к реке Клязьма, идет в северном направлении по середине реки Клязьма протяженностью 10 км, по западной границе кадастрового квартала 33:07:000101 до точки 1.

От точки 63 граница муниципального образования Новосельское сельское поселение идет в западном направлении по северной границе лесного участка 33:07:000000:1698 73 квартала Мелеховского участкового лесничества, совмещаясь с границей кадастрового квартала 33:07:000301, до точки 64.

От точки 64 граница муниципального образования Новосельское сельское поселение идет в западном направлении по восточной границе земельного участка с кадастровым номером 33:07:000303:320, далее по восточной границе земельного участка с кадастровым номером 33:07:000303:321 до точки 65.

От точки 65 граница муниципального образования Новосельское сельское поселение идет в северном направлении по западной границе земельных участков с кадастровыми номерами 33:07:000303:321, 33:07:000303:320 до точки 66.

От точки 66 граница муниципального образования Новосельское сельское поселение идет в северо-восточном направлении по северной границе 73 квартала Мелеховского участкового лесничества в кадастровом квартале 33:07:000301 до точки 67.

От точки 67 граница муниципального образования Новосельское сельское поселение идет в северном направлении, совмещаясь с границей населенного пункта поселок Доброград в кадастровом квартале 33:07:000315, до точки 68.

От точки 68 граница муниципального образования Новосельское сельское поселение идет в северном направлении по западной, северной и восточной границам лесного участка 33:07:000301:25 67 квартала Мелеховского участкового лесничества до точки 69.

От точки 69 граница муниципального образования Новосельское сельское поселение идет в восточном направлении по южной и восточной границам лесного участка 33:07:000000:418 24 квартала Великовского участкового лесничества до точки 70.

От точки 70 граница муниципального образования Новосельское сельское поселение идет в северо-восточном направлении по северной границе населенного пункта деревня Пересекино до точки 71.

От точки 71 граница муниципального образования Новосельское сельское поселение идет в северном направлении по западной границе лесного участка 33:07:000317:2027 26 квартала Великовского участкового лесничества до точки 72.

От точки 72 граница муниципального образования Новосельское сельское поселение идет в северном направлении по восточной, северной и западной границам кадастрового квартала 33:07:000323, далее по южной, западной и северной границам населенного пункта поселок Доброград в кадастровом квартале 33:07:000317 до точки 73.

От точки 73 граница муниципального образования Новосельское сельское поселение идет в западном направлении по южной границе 21 квартала Великовского участкового лесничества в кадастровом квартале 33:07:000317, далее по южной, западной и северной границам 61, 60, 52 кварталов Мелеховского участкового лесничества в кадастровом квартале 33:07:000301 до точки 74.

От точки 74 граница муниципального образования Новосельское сельское поселение идет в восточном направлении по северной границе кадастрового квартала 33:07:000316 до точки 75.

От точки 75 граница муниципального образования Новосельское сельское поселение идет в восточном направлении по северной и восточной границам 53 квартала Мелеховского участкового лесничества в кадастровом квартале 33:07:000301 до точки 76.

От точки 76 граница муниципального образования Новосельское сельское поселение идет в юго-восточном направлении по южной границе лесного участка 33:07:000301:25 17 квартала Великовского участкового лесничества до точки 77.

От точки 77 граница муниципального образования Новосельское сельское поселение идет в северо-восточном направлении по северной границе населенного пункта поселок Доброград в кадастровом квартале 33:07:000317, далее по западной границе кадастрового квартала 33:07:000327 до точки 78.

От точки 78 граница муниципального образования Новосельское сельское поселение идет в южном направлении по южной, западной и северной границам населенного пункта поселок Доброград в кадастровом квартале 33:07:000317, далее по северной границе 25 квартала Великовского участкового лесничества в кадастровом квартале 33:07:000317 до точки 79.

От точки 79 граница муниципального образования Новосельское сельское поселение идет в восточном направлении по северной и восточной границам населенного пункта поселок Доброград в кадастровом квартале 33:07:000317 до точки 80.

От точки 80 граница муниципального образования Новосельское сельское поселение идет в юго-восточном направлении по северо-восточной границе лесного участка 33:07:000317:2027 27 квартала Великовского участкового лесничества до точки 81.

От точки 81 граница муниципального образования Новосельское сельское поселение идет в юго-восточном направлении по западной, южной, восточной и северной границам населенного пункта деревня Горожёново в кадастровых кварталах 33:07:000324 и 33:07:000317 до точки 82.

От точки 82 граница муниципального образования Новосельское сельское поселение идет в северо-восточном направлении по западной, северной и восточной границам земельного участка 33:07:000317:2269 в кадастровом квартале 33:07:000317 до точки 83.

От точки 83 граница муниципального образования Новосельское сельское поселение идет в северо-восточном направлении по западной, северной

и восточной границам населенного пункта поселок Доброград в кадастровом квартале 33:07:000317 до точки 84.

От точки 84 граница муниципального образования Новосельское сельское поселение идет в южном направлении по восточной границе лесного участка 33:07:000317:908 29 квартала Великовского участкового лесничества до точки 85.

От точки 85 граница муниципального образования Новосельское сельское поселение идет в южном направлении по границе 29 квартала Великовского участкового лесничества до точки 86.

От точки 86 граница муниципального образования Новосельское сельское поселение идет в восточном направлении по границе 29 квартала Великовского участкового лесничества в кадастровом квартале 33:07:000317, далее по западной границе кадастрового квартала 33:07:000607, далее по границе 30 квартала Великовского участкового лесничества в кадастровом квартале 33:07:000317 до точки 87.

От точки 87 граница муниципального образования Новосельское сельское поселение идет в южном направлении по северной и западной границам земельного участка 33:07:000000:1139 30 квартала Великовского участкового лесничества до точки 88.

От точки 88 граница муниципального образования Новосельское сельское поселение идет в южном направлении по границе 30 квартала Великовского участкового лесничества в кадастровом квартале 33:07:000317 до точки 89.

От точки 89 граница муниципального образования Новосельское сельское поселение идет в южном направлении по западной границе земельного участка 33:07:000000:1139 до точки 90.

От точки 90 граница муниципального образования Новосельское сельское поселение идет в южном направлении по границе 30 квартала Великовского участкового лесничества в кадастровом квартале 33:07:000317 до точки 91.

От точки 91 граница муниципального образования Новосельское сельское поселение идет в западном направлении по южным границам земельных участков 33:07:000317:2870, 33:07:000000:1139, далее по южной границе населенного пункта поселок Доброград в кадастровом квартале 33:07:000317 до точки 92.

От точки 92 граница муниципального образования Новосельское сельское поселение идет в западном направлении по южным границам 35 квартала Великовского участкового лесничества в кадастровом квартале 33:07:000317 до точки 93.

От точки 93 граница муниципального образования Новосельское сельское поселение идет в западном направлении по границе лесного квартала 35 Великовского участкового лесничества в кадастровом квартале 33:07:000317, далее по восточной, южной и западной границам земельного участка 33:07:000317:1896, далее по южной границе населенного пункта поселок Доброград в кадастровом квартале 33:07:000317, далее по южной границе земельного участка 33:07:000317:2044, далее по северной и западной границам земельного участка 33:07:000317:763 до точки 94.

От точки 94 граница муниципального образования Новосельское сельское поселение идет в западном направлении по юго-восточной границе земельного участка 33:07:000317:2497, далее по восточной границе земельного участка 33:07:000317:2567, далее по северо-восточной границе земельного участка 33:07:000317:2569, далее по западным и южным границам 34 квартала Великовского участкового лесничества в кадастровом квартале 33:07:000317 до точки 95.

От точки 95 граница муниципального образования Новосельское сельское поселение идет в юго-западном направлении по восточной, северной и западной границам кадастрового квартала 33:07:000322 до точки 96.

От точки 96 граница муниципального образования Новосельское сельское поселение идет в западном направлении по южной границе 32 квартала Великовского участкового лесничества в кадастровом квартале 33:07:000317, далее по восточной границе кадастрового квартала 33:07:000317 до точки 97.

От точки 97 граница муниципального образования Новосельское сельское поселение идет в восточном направлении по северной границе земельного участка 33:07:000317:187, далее по западной, северной и восточной границам 96 квартала Мелеховского участкового лесничества, далее в восточном направлении по северной границе 44, 43 кварталов Великовского участкового лесничества в кадастровом квартале 33:07:000317 до точки 98.

От точки 98 граница муниципального образования Новосельское сельское поселение идет в южном направлении по северной, восточной и южной границам земельного участка 33:07:000317:2227 до точки 99.


От точки 99 граница муниципального образования Новосельское сельское поселение идет в южном направлении по восточной границе 44 квартала Великовского участкового лесничества в кадастровом квартале 33:07:000317, далее по восточной, южной и западной границам 96 квартала Мелеховского участкового лесничества до точки 100.

От точки 100 граница муниципального образования Новосельское сельское поселение идет в западном направлении по восточной, южной и западной границам населенного пункта поселок Доброград в кадастровом квартале 33:07:000317 до точки 101.

От точки 101 граница муниципального образования Новосельское сельское поселение идет в западном направлении по границе 41 квартала Великовского участкового лесничества в кадастровом квартале 33:07:000317 до точки 102.

От точки 102 граница муниципального образования Новосельское сельское поселение идет в северном направлении по границе кадастрового квартала 33:07:000317 до точки 103.

От точки 103 граница муниципального образования Новосельское сельское поселение идет в северном направлении по восточной и северной границам 77 квартала Мелеховского участкового лесничества в кадастровом квартале 33:07:000301, далее по южной границе 57 квартала Мелеховского участкового лесничества в кадастровом квартале 33:07:000301 до точки 63.



Приложение 7  
к Закону Владимирской области  
от 9 апреля 2024 № 30-03

«Приложение 13  
к Закону Владимирской области  
от 11.05.2005 № 52-03

**Населенные пункты,  
входящие в состав территории  
муниципального образования  
Новосельское сельское поселение  
Ковровского района Владимирской области**

1. Село Алачино.
2. Деревня Анохино.
3. Деревня Бабёнки.
4. Деревня Бабурино.
5. Деревня Бараново.
6. Деревня Бельково.
7. Село Великово.
8. Деревня Горожёново.
9. Деревня Дёмино.
10. Деревня Дмитриево.
11. Деревня Дроздовка.
12. Деревня Ельниково.
13. Деревня Заря.
14. Деревня Ключниково.
15. Деревня Княгинино.
16. Деревня Колуберево.
17. Село Крутово.
18. Село Любец.
19. Село Маринино.
20. Деревня Мартемьяново.
21. Село Марьино.
22. Деревня Медынцево.
23. Село Милиново.
24. Поселок Нерехта.
25. Деревня Никитино.
26. Поселок Новый.
27. Деревня Патрикеево.
28. Поселок Первомайский.
29. Деревня Пересекино.
30. Деревня Пестово.
31. Деревня Погост.

32. Село Русино.
33. Деревня Сажино.
34. Деревня Сенино.
35. Деревня Сенинские Дворики.
36. Деревня Суханиха.
37. Деревня Сычёво.
38. Село Троицко-Никольское.
39. Деревня Чернево.
40. Деревня Черноситово.
41. Деревня Чурилово.»







# ЗАКОНОДАТЕЛЬНОЕ СОБРАНИЕ ВЛАДИМИРСКОЙ ОБЛАСТИ

## ПОСТАНОВЛЕНИЕ

28.03.2024

г. Владимир

№ 124

**О Законе Владимирской области «О внесении изменений в приложения к Закону Владимирской области «О наделении Ковровского района и вновь образованных муниципальных образований, входящих в его состав, соответствующим статусом муниципальных образований и установлении их границ»**

Законодательное Собрание Владимирской области  
**ПОСТАНОВЛЯЕТ:**

1. Принять Закон Владимирской области «О внесении изменений в приложения к Закону Владимирской области «О наделении Ковровского района и вновь образованных муниципальных образований, входящих в его состав, соответствующим статусом муниципальных образований и установлении их границ» с учетом поправки.

2. Направить данный Закон Губернатору Владимирской области для подписания и обнародования.

3. Настоящее постановление вступает в силу со дня его принятия.

Председатель  
Законодательного Собрания



О.Н. Хохлова