



АДМИНИСТРАЦИЯ ВЛАДИМИРСКОЙ ОБЛАСТИ

ПОСТАНОВЛЕНИЕ

20.09.2021

№ 607

Об утверждении границ охранных зон газораспределительных сетей

В соответствии с Земельным кодексом Российской Федерации, Федеральным законом от 31.03.1999 № 69-ФЗ «О газоснабжении в Российской Федерации», Законом Владимирской области от 25.02.2015 № 10-ОЗ «О регулировании земельных отношений на территории Владимирской области», постановлением Правительства Российской Федерации от 20.11.2000 № 878 «Об утверждении Правил охраны газораспределительных сетей» и на основании заявления АО «Газпром газораспределение Владимир» постановляю:

1. Утвердить границы охранных зон существующих газораспределительных сетей согласно приложению, содержащему сведения о местоположении границ объектов землеустройства, содержащихся в их картах (планах), и наложить на входящие в границы охранных зон земельные участки ограничения (обременения), указанные в пунктах 14, 15, 16 Правил охраны газораспределительных сетей, утвержденных постановлением Правительства Российской Федерации от 20.11.2000 № 878.

2. Возмещение убытков лицам, определенным пунктом 2 статьи 57.1 Земельного кодекса Российской Федерации, причиненных в связи с установлением охранных зон существующих газораспределительных сетей, указанных в приложении, в срок, определенный пунктом 13 статьи 57.1 Земельного кодекса Российской Федерации, обеспечивает АО «Газпром газораспределение Владимир» в случаях, предусмотренных нормативными правовыми актами.

3. Контроль за исполнением настоящего постановления возложить на заместителя Губернатора области, курирующего вопросы развития инфраструктуры, ЖКХ и энергетики.

4. Настоящее постановление вступает в силу со дня его официального опубликования.

Губернатор области



В.В.Сипягин

Приложение

к постановлению администрации
области

от 20.09.2021 № 607

Границы охранных зон существующих
газораспределительных сетей

№ п/п	Наименование газораспределительной сети	Сведения о границах охранных зон существующих газораспределительных сетей в соответствии с документом, содержащим текстовое и графическое описание местоположения границ такой зоны, перечень координат характерных точек этих границ в системе координат, установленной для ведения государственного кадастра недвижимости
1	2	3
1	Газопровод высокого давления до ШРП, ШРП для газоснабжения административного здания по ул. Лакина, д.4 в г.Владимир, расположенный (местоположение): Российская Федерация, Владимирская область, МО город Владимир (городской округ), г. Владимир, ул. Лакина, д.4	Сведения о границах «Зона с особыми условиями использования территории – Охранная зона газопровода высокого давления до ШРП, ШРП для газоснабжения административного здания по ул. Лакина, д.4 в г.Владимир; Российская Федерация, Владимирская область, МО город Владимир (городской округ), г. Владимир, ул. Лакина, д.4», выполненные кадастровым инженером 05.04.2021 года (приложение 1)
2	Газопровод высокого давления, ШРП,	Сведения о границах «Зона с особыми условиями

	газопровод низкого давления, газоснабжение котельной № 9(монастырская гостиница) по ул. Ленина, 51-в в пос. Боголюбово, Суздальский район 1 этап, расположенные (местоположение): Владимирская область, р-н Суздальский, МО Боголюбовское (сельское поселение), п. Боголюбово	использования территории – Охранная зона газопровода высокого давления, ШРП, газопровода низкого давления, газоснабжения котельной № 9 (монастырская гостиница) по ул. Ленина, 51-в в пос. Боголюбово, Суздальский район 1 этап, расположенные (местоположение): Владимирская область, р-н Суздальский, МО Боголюбовское (сельское поселение), п. Боголюбово», выполненные кадастровым инженером 05.04.2021 года (приложение 2)
3	Газопровод высокого давления до ШРП, ШРП для газоснабжения 64-х жилых домов, расположенных в 300 м юго-восточнее д. Бородино Суздальского района, расположенный (местоположение): Российская Федерация, Владимирская область, р-н Суздальский, МО Новоалександровское (сельское поселение), 300 метров юго-восточнее д. Бородино	Сведения о границах «Зона с особыми условиями использования территории – Охранная зона газопровода высокого давления до ШРП, ШРП для газоснабжения 64-х жилых домов, расположенных в 300 м юго-восточнее д. Бородино Суздальского района, расположенного (местоположение): Российская Федерация, Владимирская область, р-н Суздальский, МО Новоалександровское (сельское поселение), 300 метров юго-восточнее д. Бородино», выполненные кадастровым инженером 05.04.2021 года (приложение 3)
4	Газопровод высокого и низкого давления к котельной по Октябрьскому проспекту, 10, расположенные (местоположение): Владимирская область, МО г. Владимир (городской округ), г. Владимир, Октябрьский проспект, д.10	Сведения о границах «Зона с особыми условиями использования территории – Охранная зона газопровода высокого и низкого давления к котельной по Октябрьскому проспекту,10, расположенных (местоположение): Владимирская область, МО г. Владимир (городской округ),г. Владимир, Октябрьский проспект, д.10», выполненные кадастровым инженером 05.04.2021 года (приложение 4)
5	Газопровод г. Собинка, ул. Советская, Беловодская, Чехова, Центральная,	Сведения о границах «Зона с особыми условиями использования территории – Охранная зона газопровода

	<p>расположенный (местоположение): Владимирская область, р-н Собинский, МО г. Собинка (городское поселение), г. Собинка, ул. Советская, Беловодская, Чехова, Центральная</p>	<p>г. Собинка, ул. Советская, Беловодская, Чехова, Центральная, расположенного (местоположение): Владимирская область, р-н Собинский, МО г. Собинка (городское поселение), г. Собинка, ул. Советская, Беловодская, Чехова, Центральная, выполненные кадастровым инженером 05.04.2021 года (приложение 5)</p>
6	<p>Газопровод низкого давления для газификации жилого фонда, расположенный (местоположение): Владимирская область, Суздальский район, МО Новоалександровское (сельское поселение), с. Сновицы</p>	<p>Сведения о границах «Зона с особыми условиями использования территории – Охранная зона газопровода низкого давления для газификации жилого фонда, расположенного (местоположение): Владимирская область, Суздальский район, МО Новоалександровское (сельское поселение), с. Сновицы», выполненные кадастровым инженером 05.04.2021 года (приложение 6)</p>
7	<p>Газоснабжение жилого комплекса «Серебряная роса» в с.Сновицы Суздальского района, расположенное (местоположение): Владимирская область, Суздальский район, МО Новоалександровское (сельское поселение), с. Сновицы</p>	<p>Сведения о границах «Зона с особыми условиями использования территории – Охранная зона газоснабжение жилого комплекса "Серебряная роса" в с.Сновицы Суздальского района», расположенное (местоположение): Владимирская область, Суздальский район, МО Новоалександровское (сельское поселение), с. Сновицы», выполненные кадастровым инженером 05.04.2021 года (приложение 7)</p>
8	<p>Газопровод ул. Добросельская, к столовой, баням, к жилым домам ВЗКИ, ул.Бабушкина, Баумана, проезд Баумана, расположенный (местоположение): Владимирская область, МО г. Владимир (городской округ), г. Владимир, ул.Добросельская, 188, 190, 192, 190А, 194, 196,</p>	<p>Сведения о границах «Зона с особыми условиями использования территории – Охранная зона газопровода ул. Добросельская, к столовой, баням, к жилым домам ВЗКИ, ул.Бабушкина, Баумана, проезд Баумана, расположенного (местоположение): Владимирская область, МО г. Владимир (городской округ), г. Владимир,</p>

	196А, 198, 204, 206, 208, 200А, ул.Бабушкина 1-28, Баумана 1-11, проезд Баумана 2-6	ул.Добросельская, 188, 190, 192, 190А, 194, 196, 196А, 198, 204, 206, 208, 200А, ул.Бабушкина 1-28, Баумана 1-11, проезд Баумана 2-6», выполненные кадастровым инженером 05.04.2021 года (приложение 8)
9	Сооружение-газопровод Судогодское шоссе (кот. загородной зоны), расположенный (местоположение): Владимирская область, МО г. Владимир (городской округ), г. Владимир, к котельной областной больницы в Загородном Парке	Сведения о границах «Зона с особыми условиями использования территории – Охранная зона сооружение-газопровода Судогодское шоссе (кот. загородной зоны), расположенного (местоположение): Владимирская область, МО г. Владимир (городской округ), г. Владимир, к котельной областной больницы в Загородном Парке», выполненные кадастровым инженером 05.04.2021 года (приложение 9)
10	Распределительный газопровод и газопроводы-вводы низкого давления для газоснабжения жилых домов по ул. Некрасова, ул. Молодежная, ул. Школьная в пос. Красная Горбатка Селивановского района, расположенные (местоположение): Владимирская область, р-н Селивановский, МО поселок Красная Горбатка (городское поселение), п. Красная Горбатка, ул. Некрасова, ул. Молодежная, ул. Школьная	Сведения о границах «Зона с особыми условиями использования территории – Охранная зона распределительного газопровода и газопроводов-вводов низкого давления для газоснабжения жилых домов по ул. Некрасова, ул. Молодежная, ул. Школьная в пос. Красная Горбатка Селивановского района, расположенных (местоположение): Владимирская область, р-н Селивановский, МО поселок Красная Горбатка (городское поселение), п. Красная Горбатка, ул. Некрасова, ул. Молодежная, ул. Школьная», выполненными кадастровым инженером 05.04.2021 года (приложение 10)
11	Сооружение-газопровод Московское шоссе, расположенного (местоположение): Владимирская область, МО г. Владимир (городской округ), г.Владимир, ул.Московское шоссе,1	Сведения о границах «Зона с особыми условиями использования территории – Охранная зона сооружение-газопровода Московское шоссе, расположенного (местоположение): Владимирская область, МО г. Владимир (городской округ), г.Владимир, ул.Московское шоссе,1»,

		выполненные кадастровым инженером 05.04.2021 года (приложение 11)
12	<p>Реконструкция объекта: «Газопровод низкого давления для газоснабжения жилых домов в п. Новлянка Селивановского района (инв. номер СЕ0000358) в части увеличения диаметра на участке газопровода к жилым домам №7-№14 по ул. Молодежная и №10-№12 по ул. Парковая», (местоположение): Владимирская область, р-н Селивановский, МО Новлянское (сельское поселение), п. Новлянка, ул. Молодежная- ул. Парковая</p>	<p>Сведения о границах «Зона с особыми условиями использования территории – Охранная зона реконструкции объекта: "Газопровод низкого давления для газоснабжения жилых домов в п. Новлянка Селивановского района (инв. номер СЕ0000358) в части увеличения диаметра на участке газопровода к жилым домам №7-№14 по ул. Молодежная и №10-№12 по ул. Парковая", расположенного (местоположение): Владимирская область, р-н Селивановский, МО Новлянское (сельское поселение), п. Новлянка, ул. Молодежная- ул. Парковая», выполненные кадастровым инженером 05.04.2021 года (приложение 12)</p>
13	<p>ГРП, расположенный (местоположение): Владимирская область, р-н Собинский, МО поселок Ставрово (городское поселение), п. Ставрово, ул. Заводская, д 28</p>	<p>Сведения о границах «Зона с особыми условиями использования территории – Охранная зона ГРП, расположенного (местоположение): Владимирская область, р-н Собинский, МО поселок Ставрово (городское поселение), п. Ставрово, ул. Заводская, д 28», выполненные кадастровым инженером 05.04.2021 года (приложение 13)</p>
14	<p>Распределительный газопровод и газопроводы-вводы для газоснабжения жилых домов по ул. Кирова, по ул. Первомайская, по ул. Новая, по ул. Северная, по ул. Шоссейная, по ул. Железнодорожная в п. Красная Горбатка Селивановского района Владимирской области , расположенные (местоположение): Владимирская</p>	<p>Сведения о границах «Зона с особыми условиями использования территории – Охранная зона распределительного газопровода и газопроводов-вводов для газоснабжения жилых домов по ул. Кирова, по ул. Первомайская, по ул. Новая, по ул. Северная, по ул. Шоссейная, по ул. Железнодорожная в п. Красная Горбатка Селивановского района Владимирской области , расположенные (местоположение): Владимирская</p>

	<p>область, Селивановский район, МО п. Красная Горбатка (городское поселение), п. Красная Горбатка, ул. Кирова, по ул. Первомайская, по ул. Новая, по ул. Северная, по ул. Шоссейная, по ул. Железнодорожная</p>	<p>расположенных (местоположение): Владимирская область, Селивановский район, МО п. Красная Горбатка (городское поселение), п. Красная Горбатка, ул. Кирова, по ул. Первомайская, по ул. Новая, по ул. Северная, по ул. Шоссейная, по ул. Железнодорожная», выполненные кадастровым инженером 05.04.2021 года (приложение 14)</p>
15	<p>Газоснабжение высокого давления и ГРП, расположенные (местоположение): Владимирская область, р-н Собинский, МО Воршинское (сельское поселение), с. Ворша</p>	<p>Сведения о границах «Зона с особыми условиями использования территории – Охранная зона газоснабжения высокого давления и ГРП, расположенных (местоположение): Владимирская область, р-н Собинский, МО Воршинское (сельское поселение), с. Ворша», выполненные кадастровым инженером 05.04.2021 года (приложение 15)</p>
16	<p>Распределительный газопровод низкого давления для газоснабжения жилых домов в пос. Колокша Собинского района(1 и 2 этапы), расположенный (местоположение): Российская Федерация, Владимирская область, р-н Собинский, МО Колокшанское (сельское поселение), п. Колокша</p>	<p>Сведения о границах «Зона с особыми условиями использования территории – Охранная зона распределительного газопровода низкого давления для газоснабжения жилых домов в пос. Колокша Собинского района(1 и 2 этапы), расположенного (местоположение): Российская Федерация, Владимирская область, р-н Собинский, МО Колокшанское (сельское поселение), п. Колокша», выполненные кадастровым инженером 05.04.2021 года (приложение 16)</p>
17	<p>Газопровод высокого давления $P \leq 1,2$ МПА до ШРП, ШРП, распределительные газопроводы и газопроводы-вводы низкого давления для газоснабжения жилых домов д. Кузнецово и д. Астафьево Собинского района Владимирской области (Корректировка. 1 этап), расположенного</p>	<p>Сведения о границах «Зона с особыми условиями использования территории – Охранная зона Газопровод высокого давления $P \leq 1,2$ МПА до ШРП, ШРП, распределительные газопроводы и газопроводы-вводы низкого давления для газоснабжения жилых домов д. Кузнецово и д. Астафьево Собинского района Владимирской области</p>

	<p>(местоположение): Владимирская область, р-н Собинский, МО Воршинское (сельское поселение), д. Кузнецово, д. Астафьево</p>	<p>(Корректировка. 1 этап), расположенного (местоположение): Владимирская область, р-н Собинский, МО Воршинское (сельское поселение), д. Кузнецово, д. Астафьево», выполненные кадастровым инженером 05.04.2021 года (приложение 17)</p>
18	<p>Газопровод высокого давления до ШРП, ШРП, распределительный газопровод низкого давления для газоснабжения многоквартирных жилых домов по ул. Железнодорожная в п. Колокша Собинского района, расположенные (местоположение): Российская Федерация, Владимирская область, р-н Собинский, МО Колокшанское (сельское поселение), п. Колокша, ул. Железнодорожная</p>	<p>Сведения о границах «Зона с особыми условиями использования территории – Охранная зона газопровода высокого давления до ШРП, ШРП, распределительного газопровода низкого давления для газоснабжения многоквартирных жилых домов по ул. Железнодорожная в п. Колокша Собинского района, расположенных (местоположение): Российская Федерация, Владимирская область, р-н Собинский, МО Колокшанское (сельское поселение), п. Колокша, ул. Железнодорожная», выполненные кадастровым инженером 05.04.2021 года (приложение 18)</p>
19	<p>Наружный газопровод высокого и низкого давления и БГРП для перевода сетей ГЕУ м-на «Строитель» г. Судогда на природный газ, расположенный (местоположение): Владимирская область, р-н Судогодский, МО г. Судогда (городское поселение), г. Судогда</p>	<p>Сведения о границах «Зона с особыми условиями использования территории – Охранная зона наружного газопровода высокого и низкого давления и БГРП для перевода сетей ГЕУ м-на «Строитель» г. Судогда на природный газ, расположенного (местоположение): Владимирская область, р-н Судогодский, МО г. Судогда (городское поселение), г. Судогда», выполненные кадастровым инженером 05.04.2021 года (приложение 19)</p>
20	<p>Газопровод высокого давления $P < = 1,2$ МПа до ШРП, ШРП для газоснабжения жилых домов в СНТ «Надежда» Киржачского района, 601035, Владимирская обл., Киржачский р-н,</p>	<p>Сведения о границах «Зона с особыми условиями использования территории – Охранная зона газопровода высокого давления $P < = 1,2$ МПа до ШРП, ШРП для газоснабжения жилых домов в СНТ «Надежда» Киржачского</p>

	<p>Надежда (Горкинское с/п) снт, расположенный (местоположение): Российская Федерация, Владимирская область, Киржачский район, МО Горкинское (сельское поселение), Киржачское лесничество, вблизи снт «Надежда»</p>	<p>района, 601035, Владимирская обл., Киржачский р-н, Надежда (Горкинское с/п) снт, расположенного (местоположение): Российская Федерация, Владимирская область, Киржачский район, МО Горкинское (сельское поселение), Киржачское лесничество, вблизи снт «Надежда», выполненные кадастровым инженером 05.04.2021 года (приложение 20)</p>
21	<p>Газопровод высокого давления для газоснабжения производственного корпуса ООО ЭМФ "Корвет", расположенный (местоположение): Владимирская область, МО г. Владимир (городской округ), г. Владимир, ул. Полины Осипенко, д.66б</p>	<p>Сведения о границах «Зона с особыми условиями использования территории – Охранная зона газопровода высокого давления для газоснабжения производственного корпуса ООО ЭМФ "Корвет", расположенного (местоположение): Владимирская область, МО г. Владимир (городской округ), г. Владимир, ул. Полины Осипенко, д.66б», выполненные кадастровым инженером 05.04.2021 года (приложение 21)</p>
22	<p>Внутриквартальные газовые сети домов усадебного типа с протекторной защитой подземных переходов, расположенные (местоположение): Владимирская область, р-н Кольчугинский, МО город Кольчугино (городское поселение), г. Кольчугино</p>	<p>Сведения о границах «Зона с особыми условиями использования территории – Охранная зона внутриквартальных газовых сетей домов усадебного типа с протекторной защитой подземных переходов, расположенных (местоположение): Владимирская область, р-н Кольчугинский, МО город Кольчугино (городское поселение), г. Кольчугино», выполненные кадастровым инженером 05.04.2021 года (приложение 22)</p>
23	<p>Газоснабжение к домам усадебного типа, расположенное (местоположение): Владимирская область, р-н Кольчугинский, МО город Кольчугино (городское поселение), г. Кольчугино</p>	<p>Сведения о границах «Зона с особыми условиями использования территории – Охранная зона газоснабжения к домам усадебного типа, расположенного (местоположение): Владимирская область, р-н Кольчугинский, МО город Кольчугино (городское поселение), г. Кольчугино»,</p>

		выполненные кадастровым инженером 05.04.2021 года (приложение 23)
24	Сооружение-газопровод высокого давления Р <0,6 МПа к котельной физкультурно-оздоровительного комплекса, расположенный (местоположение): Владимирская область, МО г. Владимир (городской округ), г. Владимир, ул. Парижской Коммуны	Сведения о границах «Зона с особыми условиями использования территории – Охранная зона газопровода высокого давления Р <0,6 МПа к котельной физкультурно-оздоровительного комплекса, расположенного (местоположение): Владимирская область, МО г. Владимир (городской округ), г. Владимир, ул. Парижской Коммуны», выполненные кадастровым инженером 05.04.2021 года (приложение 24)
25	Сооружение-газопровод низкого давления (Р до 0,005 МПа), расположенный (местоположение): Владимирская область, МО г. Владимир (городской округ), г. Владимир, ул. Тракторная, д.13	Сведения о границах «Зона с особыми условиями использования территории – Охранная зона газопровода низкого давления (Р до 0,6 МПа), расположенного (местоположение): Владимирская область, МО г. Владимир (городской округ), г. Владимир, ул. Тракторная, д.13», выполненные кадастровым инженером 05.04.2021 года (приложение 25)
26	Сооружение-газопровод высокого давления (Р до 0,6 МПа), расположенный (местоположение): Владимирская область, МО г. Владимир (городской округ), г. Владимир, ул. Тракторная, д.13	Сведения о границах «Зона с особыми условиями использования территории – Охранная зона газопровода высокого давления (Р до 0,6 МПа), расположенного (местоположение): Владимирская область, МО г. Владимир (городской округ), г. Владимир, ул. Тракторная, д.13», выполненные кадастровым инженером 05.04.2021 года (приложение 26)
27	Распределительный газопровод низкого давления и газопроводы-вводы до границ земельных участков для газоснабжения жилых домов 20, 21,	Сведения о границах «Зона с особыми условиями использования территории – Охранная зона распределительного газопровода низкого давления и

	<p>22, 23, 24,25, 28, 29 кв. 1 ул. Вторая в д. Павловка Кольчугинского района, расположенный. (местоположение): Владимирская обл., р-н Кольчугинский, МО Раздольевское(сельское поселение), д.Павловка</p>	<p>газопроводов-вводов до границ земельных участков для газоснабжения жилых домов 20, 21, 22, 23, 24,25, 28, 29 кв. 1 ул. Вторая в д. Павловка Кольчугинского района», расположенного (местоположение): Владимирская обл., р-н Кольчугинский, МО Раздольевское(сельское поселение), д.Павловка, выполненные кадастровым инженером 05.04.2021 года (приложение 27)</p>
28	<p>Газопровод низкого давления для газоснабжения жилого дома по ул. Славная в квартале № 6 мкр. Юрьевец, расположенный (местоположение): Владимирская область, МО город Владимир (городской округ), г. Владимир, мкр. Юрьевец, ул. Славная, кадастровые номера земельных участков 33:22:000000:3458;33:22:014079:17</p>	<p>Сведения о границах «Зона с особыми условиями использования территории – Охранная зона газопровода низкого давления для газоснабжения жилого дома по ул. Славная в квартале № 6 мкр. Юрьевец, расположенного (местоположение): Владимирская область, МО город Владимир (городской округ), г. Владимир, мкр. Юрьевец, ул. Славная, кадастровые номера земельных участков 33:22:000000:3458;33:22:014079:17», выполненные кадастровым инженером 05.04.2021 года (приложение 28)</p>
29	<p>Газопровод высокого давления Р<0.6 МПа до ШРП, ШРП, расположенный (местоположение):Владимирская область, МО город Владимир (городской округ), г. Владимир, мкр. Юрьевец, ул. Ноябрьская, в районе д.133</p>	<p>Сведения о границах «Зона с особыми условиями использования территории – Охранная зона газопровода высокого давления Р<0.6 МПа до ШРП, ШРП, расположенного (местоположение):Владимирская область, МО город Владимир (городской округ), г. Владимир, мкр. Юрьевец, ул. Ноябрьская, в районе д. 133», выполненные кадастровым инженером 05.04.2021 года (приложение 29)</p>
30	<p>Газопровод высокого давления, ГРП, распределительный газопровод низкого давления для газоснабжения жилого микрорайона № 13-</p>	<p>Сведения о границах «Зона с особыми условиями использования территории – Охранная зона газопровода высокого давления, ГРП, распределительного газопровода</p>

	<p>ЮЗ и № 14-ЮЗ в г. Владимир, расположенные (местоположение): Владимирская область, МО город Владимир (городской округ), г. Владимир, ул. Нижняя Дуброва, мкр. №13-ЮЗ, №14-ЮЗ</p>	<p>низкого давления для газоснабжения жилого микрорайона № 13-ЮЗ и № 14-ЮЗ в г. Владимир, расположенные (местоположение): Владимирская область, МО город Владимир (городской округ), г. Владимир, ул. Нижняя Дуброва, мкр. №13-ЮЗ, №14-ЮЗ», выполненные кадастровым инженером 05.04.2021 года (приложение 30)</p>
31	<p>Закольцовочный газопровод низкого давления между «Газопроводом высокого давления, ШГРП, низкого давления к жилым домам ул. 9-го Октября №1-46» и «Подземным газопроводом низкого давления к жилым домам в п. Оргтруд» группа А 2" в мкр. Оргтруд в г. Владимир», (местоположение): Владимирская область, МО город Владимир (городской округ), г. Владимир, мкр. Оргтруд</p>	<p>Сведения о границах «Зона с особыми условиями использования территории – Охранная зона за кольцевочного газопровода низкого давления между «Газопроводом высокого давления, ШГРП, низкого давления к жилым домам ул. 9-го Октября №1-46» и «Подземным газопроводом низкого давления к жилым домам в п. Оргтруд» группа А 2" в мкр. Оргтруд в г. Владимир», расположенного (местоположение): Владимирская область, МО город Владимир (городской округ), г. Владимир, мкр. Оргтруд», выполненные кадастровым инженером 05.04.2021 года (приложение 31)</p>
32	<p>Закольцовочный газопровод низкого давления между «Перемычка-газопровод низкого давления через ул. Егорова от жилых домов №191-а до №197 по ул. Добросельская» и «Газопровод по ул. Добросельская к жилым домам № 126-180 в г. Владимир», расположенный (местоположение): Владимирская область, МО город Владимир (городской округ), г. Владимир, ул. Егорова, ул. Добросельская</p>	<p>Сведения о границах «Зона с особыми условиями использования территории – Охранная зона за кольцевочного газопровода низкого давления между «Перемычка-газопровод низкого давления через ул. Егорова от жилых домов №191-а до №197 по ул. Добросельская» и «Газопровод по ул. Добросельская к жилым домам № 126-180 в г. Владимир», расположенный (местоположение): Владимирская область, МО город Владимир (городской округ), г. Владимир, ул. Егорова, ул. Добросельская», выполненные кадастровым инженером 05.04.2021 года (приложение 32)</p>
33	<p>Газопровод высокого и низкого давления и</p>	<p>Сведения о границах «Зона с особыми условиями</p>

	<p>ИШРП к жилым домам ул.Зеленая в г. Владимир (инвентарный номер ВЛ 0000311), в части достройки технологической закольцовки, расположенный (местоположение): Владимирская область, МО город Владимир (городской округ), г. Владимир, мкр. Коммунар, ул. Зеленая</p>	<p>использования территории – Охранная зона газопровода высокого и низкого давления и ИШРП к жилым домам ул.Зеленая в г. Владимир (инвентарный номер ВЛ 0000311), в части достройки технологической закольцовки, расположенного (местоположение): Владимирская область, МО город Владимир (городской округ), г. Владимир, мкр. Коммунар, ул. Зеленая», выполненные кадастровым инженером 05.04.2021 года (приложение 33)</p>
34	<p>Распределительный газопровод низкого давления для газоснабжения жилых домов по ул. Тополиная, ул. Садовая, расположенного (местоположение): Владимирская обл, р-н Суздальский, МО Новоалександровское (сельское поселение), с. Сновицы, ул. Тополиная, ул. Садовая</p>	<p>Сведения о границах «Зона с особыми условиями использования территории – Охранная зона распределительного газопровода низкого давления для газоснабжения жилых домов по ул. Тополиная, ул. Садовая, расположенного (местоположение): Владимирская обл, р-н Суздальский, МО Новоалександровское (сельское поселение), с. Сновицы, ул. Тополиная, ул. Садовая», выполненные кадастровым инженером 05.04.2021 года (приложение 34)</p>
35	<p>Газопровод низкого давления для газоснабжения котельной многоквартирного 10-ти этажного жилого дома по адресу: Владимирская обл, г. Владимир, мкр. №2 жилого района Сновицы-Веризино, литер 1, расположенный (местоположение): Владимирская область, МО город Владимир (городской округ), г. Владимир, мкр. №2 жилого района Сновицы-Веризино, литер 1</p>	<p>Сведения о границах «Зона с особыми условиями использования территории – Охранная зона газопровода низкого давления для газоснабжения котельной многоквартирного 10-ти этажного жилого дома по адресу: Владимирская обл, г. Владимир, мкр. №2 жилого района Сновицы-Веризино, литер 1, расположенного (местоположение): Владимирская область, МО город Владимир (городской округ), г. Владимир, мкр. №2 жилого района Сновицы-Веризино, литер 1», выполненные кадастровым инженером 05.04.2021 года (приложение 35)</p>
36	<p>Газопровод-ввод высокого давления до ИШРП,</p>	<p>Сведения о границах «Зона с особыми условиями</p>

	<p>ИШП для газоснабжения завода по производству строительных материалов на основе битума по адресу:600901, Владимирская обл., г. Владимир, мкр. Юрьеvec, ул. Ноябрьская, д.144, расположенный (местоположение): Владимирская область, МО город Владимир (городской округ), г. Владимир, мкр .Юрьеvec, ул. Ноябрьская, д 144</p>	<p>использования территории – Охранная зона газопровода-ввода высокого давления до ИШП, ИШП для газоснабжения завода по производству строительных материалов на основе битума по адресу:600901, Владимирская обл., г. Владимир, мкр. Юрьеvec, ул. Ноябрьская, д.144, расположенного (местоположение): Владимирская область, МО город Владимир (городской округ), г. Владимир, мкр .Юрьеvec, ул. Ноябрьская, д 144», выполненные кадастровым инженером 05.04.2021 года (приложение 36)</p>
37	<p>Сети газоснабжения в районе ул. Родниковой, мкр. Юрьеvec, г. Владимир, расположенные (местоположение): Владимирская область, МО город Владимир (городской округ), г. Владимир, мкр. Юрьеvec, ул. Родниковая</p>	<p>Сведения о границах «Зона с особыми условиями использования территории – Охранная зона сетей газоснабжения в районе ул. Родниковой, мкр. Юрьеvec, г. Владимир, расположенных (местоположение): Владимирская область, МО город Владимир (городской округ), г. Владимир, мкр. Юрьеvec, ул. Родниковая», выполненные кадастровым инженером 05.04.2021 года (приложение 37)</p>
38	<p>Газопровод высокого и низкого давления к ГРП и обвязка ГРП по ул.Комиссарова,г. Владимир, расположенный (местоположение): Владимирская область, МО г. Владимир (городской округ), г. Владимир, ул. Комиссарова</p>	<p>Сведения о границах «Зона с особыми условиями использования территории – Охранная зона газопровода высокого и низкого давления к ГРП и обвязка ГРП по ул.Комиссарова, г.Владимир, расположенного (местоположение): Владимирская область, МО г. Владимир (городской округ), г. Владимир, ул. Комиссарова», выполненные кадастровым инженером 05.04.2021 года (приложение 38)</p>
39	<p>Газопровод высокого давления $P \leq 0.6$ МПа от мкр. Спасское, г. Владимир до с. Сновицы Суздальского р-на. Корректировка 1,</p>	<p>Сведения о границах «Зона с особыми условиями использования территории – Охранная зона газопровода высокого давления $P \leq 0.6$ МПа от мкр. Спасское, г. Владимир</p>

	<p>расположенный (местоположение): Владимирская область, р-н Суздальский, МО Новоалександровское (сельское поселение), д.Багриново</p>	<p>до с. Сновицы Суздальского р-на. Корректировка 1, расположенного (местоположение): Владимирская область, р-н Суздальский, МО Новоалександровское (сельское поселение), д.Багриново», выполненные кадастровым инженером 05.04.2021 года (приложение 39)</p>
40	<p>Газопровод высокого давления Р<0,6 МПа до ШРП, ШРП, распределительный газопровод низкого давления для газоснабжения жилых домов по ул. Сиреневая в с. Ославское Суздальского района, расположенные (местоположение): Владимирская область, р-н Суздальский, МО Боголюбовское (сельское поселение) с. Ославское</p>	<p>Сведения о границах «Зона с особыми условиями использования территории – Охранная зона газопровода высокого давления Р<0,6 МПа до ШРП, ШРП, распределительный газопровод низкого давления для газоснабжения жилых домов по ул. Сиреневая в с. Ославское Суздальского района, расположенные (местоположение): Владимирская область, р-н Суздальский, МО Боголюбовское (сельское поселение), с. Ославское», выполненные кадастровым инженером 05.04.2021 года (приложение 40)</p>



ОПИСАНИЕ МЕСТОПОЛОЖЕНИЯ ГРАНИЦ

**Зона с особыми условиями использования территории-охранная зона
 объекта: "Газопровод высокого давления до ШРП, ШРП для газоснабжения
 административного здания по ул. Лакина д. 4 в г. Владимир", расположенного
 (местоположение): Российская Федерация, Владимирская область, МО город
 Владимир (городской округ), г Владимир, ул Лакина, д 4**

(наименование объекта, местоположение границ которого описано (далее - объект))

Раздел 1**Сведения об объекте**

№ п/п	Характеристики объекта	Описание характеристик
1	2	3
1.	Местоположение объекта	600022, Владимирская область, город Владимир
2.	Площадь объекта +/- величина погрешности определения площади (Р +/- Дельта Р)	245 +/- 5 м ²
3.	Иные характеристики объекта	-

Раздел 2

Сведения о местоположении границ объекта

1. Система координат МСК-33

2. Сведения о характерных точках границ объекта

Обозначение характерных точек границ	Координаты, м		Метод определения координат характерной точки	Средняя квадратическая погрешность положения характерной точки (Mt), м	Описание обозначения точки на местности (при наличии)
	X	Y			
1	2	3	4	5	6
1	193501.84	218589.51	Аналитический метод	0.1	Закрепление отсутствует
2	193501.54	218590.56	Аналитический метод	0.1	Закрепление отсутствует
3	193500.74	218591.30	Аналитический метод	0.1	Закрепление отсутствует
4	193499.23	218591.41	Аналитический метод	0.1	Закрепление отсутствует
5	193498.07	218590.43	Аналитический метод	0.1	Закрепление отсутствует
6	193495.51	218588.20	Аналитический метод	0.1	Закрепление отсутствует
7	193489.77	218584.19	Аналитический метод	0.1	Закрепление отсутствует
8	193474.81	218573.45	Аналитический метод	0.1	Закрепление отсутствует
9	193474.00	218572.13	Аналитический метод	0.1	Закрепление отсутствует
10	193474.39	218570.62	Аналитический метод	0.1	Закрепление отсутствует
11	193475.56	218569.09	Аналитический метод	0.1	Закрепление отсутствует
12	193468.21	218563.48	Аналитический метод	0.1	Закрепление отсутствует
13	193461.93	218559.92	Аналитический метод	0.1	Закрепление отсутствует
14	193457.61	218558.75	Аналитический метод	0.1	Закрепление отсутствует
15	193455.70	218557.45	Аналитический метод	0.1	Закрепление отсутствует
16	193454.95	218556.10	Аналитический метод	0.1	Закрепление отсутствует
17	193455.37	218554.64	Аналитический метод	0.1	Закрепление отсутствует
18	193456.69	218553.90	Аналитический метод	0.1	Закрепление отсутствует
19	193458.16	218554.30	Аналитический метод	0.1	Закрепление отсутствует
20	193459.05	218555.00	Аналитический метод	0.1	Закрепление отсутствует
21	193463.22	218556.13	Аналитический метод	0.1	Закрепление отсутствует
22	193470.30	218560.07	Аналитический метод	0.1	Закрепление отсутствует

2. Сведения о характерных точках границ объекта

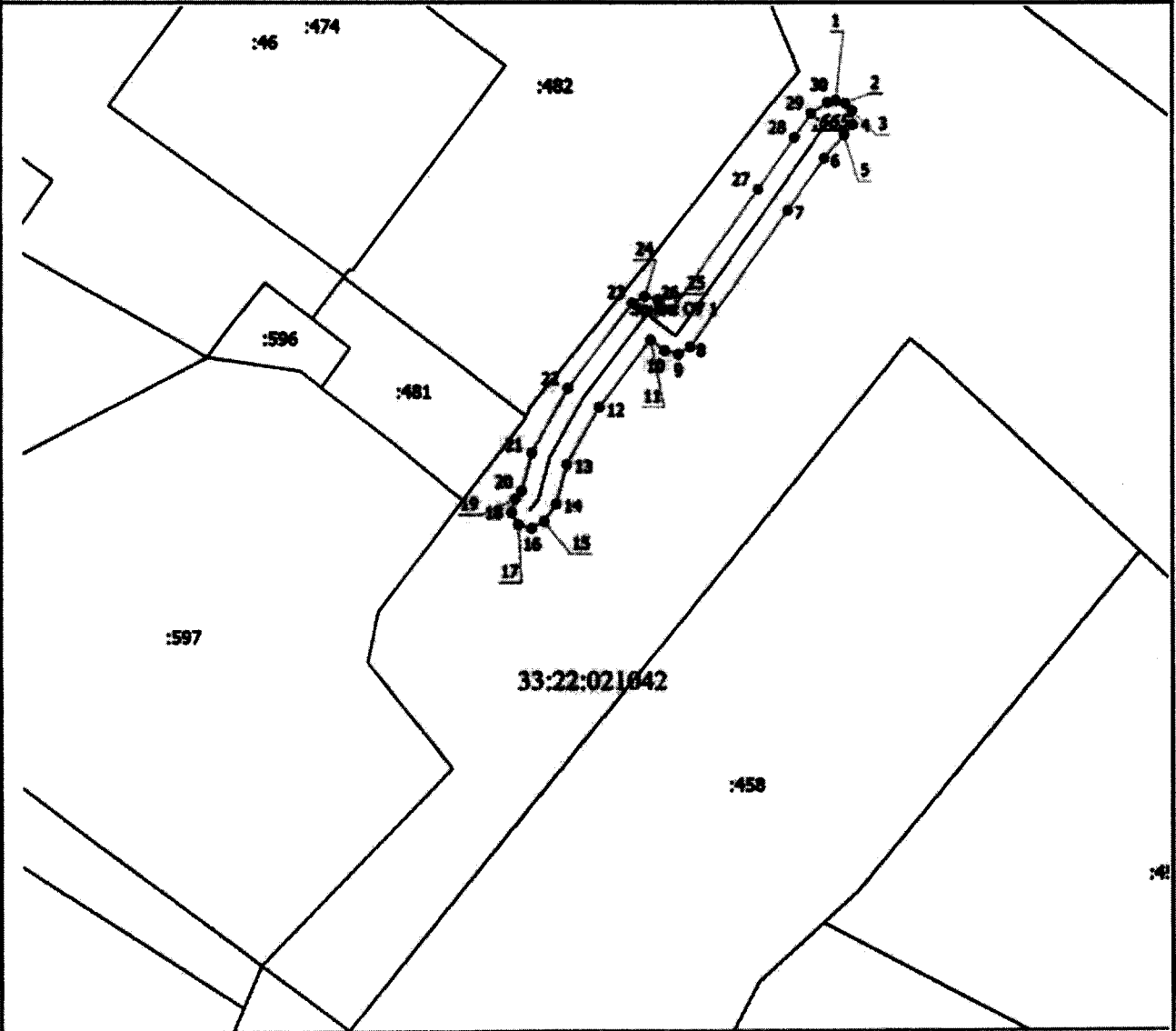
Обозначение характерных точек границ	Координаты, м		Метод определения координат характерной точки	Средняя квадратическая погрешность положения характерной точки (Mt), м	Описание обозначения точки на местности (при наличии)
	X	Y			
1	2	3	4	5	6
23	193479.57	218567.12	Аналитический метод	0.1	Закрепление отсутствует
24	193480.34	218568.44	Аналитический метод	0.1	Закрепление отсутствует
25	193479.95	218569.92	Аналитический метод	0.1	Закрепление отсутствует
26	193478.82	218571.41	Аналитический метод	0.1	Закрепление отсутствует
27	193492.08	218580.92	Аналитический метод	0.1	Закрепление отсутствует
28	193497.81	218584.92	Аналитический метод	0.1	Закрепление отсутствует
29	193500.43	218586.76	Аналитический метод	0.1	Закрепление отсутствует
30	193501.63	218588.61	Аналитический метод	0.1	Закрепление отсутствует
1	193501.84	218589.51	Аналитический метод	0.1	Закрепление отсутствует

3. Сведения о характерных точках части (частей) границы объекта

Обозначение характерных точек части границы	Координаты, м		Метод определения координат характерной точки	Средняя квадратическая погрешность положения характерной точки (Mt), м	Описание обозначения точки на местности (при наличии)
	X	Y			
1	2	3	4	5	6
-	-	-	-	-	-







Раздел 4


План границ объекта



Масштаб 1:700

Условные обозначения

-  - вновь образованная часть границы, сведения о которой достаточны для определения ее местоположения
- Зона с ОУ 1**
 -  - Зона с особыми условиями использования территории
 -  - Обозначение новой характерной точки
 -  - Существующая часть границы, сведения о которой достаточны для определения ее местоположения
- 33:22:021042**
 -  - Номер кадастрового квартала
 -  - Граница зоны с особыми условиями



Дата "05"апреля 2021 г.

Подпись

Место для оттиска печати (при наличии) лица, составившего описание местоположения границ объекта

**Текстовое описание местоположения границ
населенных пунктов, территориальных зон, особо охраняемых природных
территорий, зон с особыми условиями использования территорий**

Прохождение границы		Описание прохождения границы
от точки	до точки	
1	2	3
1	2	в границах МО город Владимир (городской округ)
2	3	в границах МО город Владимир (городской округ)
3	4	в границах МО город Владимир (городской округ)
4	5	в границах МО город Владимир (городской округ)
5	6	в границах МО город Владимир (городской округ)
6	7	в границах МО город Владимир (городской округ)
7	8	в границах МО город Владимир (городской округ)
8	9	в границах МО город Владимир (городской округ)
9	10	в границах МО город Владимир (городской округ)
10	11	в границах МО город Владимир (городской округ)
11	12	в границах МО город Владимир (городской округ)
12	13	в границах МО город Владимир (городской округ)
13	14	в границах МО город Владимир (городской округ)
14	15	в границах МО город Владимир (городской округ)
15	16	в границах МО город Владимир (городской округ)
16	17	в границах МО город Владимир (городской округ)
17	18	в границах МО город Владимир (городской округ)
18	19	в границах МО город Владимир (городской округ)
19	20	в границах МО город Владимир (городской округ)
20	21	в границах МО город Владимир (городской округ)
21	22	в границах МО город Владимир (городской округ)
22	23	в границах МО город Владимир (городской округ)
23	24	в границах МО город Владимир (городской округ)
24	25	в границах МО город Владимир (городской округ)
25	26	в границах МО город Владимир (городской округ)
26	27	в границах МО город Владимир (городской округ)
27	28	в границах МО город Владимир (городской округ)
28	29	в границах МО город Владимир (городской округ)
29	30	в границах МО город Владимир (городской округ)
30	1	в границах МО город Владимир (городской округ)

ОПИСАНИЕ МЕСТОПОЛОЖЕНИЯ ГРАНИЦ

**Зона с особыми условиями использования территории-охранная зона
объекта: "Газопровод высокого давления, ШГРП, газопровод низкого давления,
газоснабжение котельной №9 (монастырская гостиница), по ул. Ленина, 51-в в
пос. Боголюбово Суздальского района» I этап", расположенного(местоположение)
: Владимирская область, р-н Суздальский, МО Боголюбовское (сельское поселение)
, п Боголюбово**

(наименование объекта, местоположение границ которого описано (далее - объект))

Раздел 1

Сведения об объекте

№ п/п	Характеристики объекта	Описание характеристик
1	2	3
1.	Местоположение объекта	601270, Владимирская область, район Суздальский, поселок Боголюбово
2.	Площадь объекта +/- величина погрешности определения площади (P +/- Дельта P)	2493 +/- 17 м ²
3.	Иные характеристики объекта	-

Раздел 2

Сведения о местоположении границ объекта

1. Система координат МСК-33

2. Сведения о характерных точках границ объекта

Обозначение характерных точек границ	Координаты, м		Метод определения координат характерной точки	Средняя квадратическая погрешность положения характерной точки (Mt), м	Описание обозначения точки на местности (при наличии)
	X	Y			
1	2	3	4	5	6
1	199198.38	229697.38	Аналитический метод	0.1	Закрепление отсутствует
2	199199.49	229699.41	Аналитический метод	0.1	Закрепление отсутствует
3	199219.52	229688.97	Аналитический метод	0.1	Закрепление отсутствует
4	199187.79	229630.92	Аналитический метод	0.1	Закрепление отсутствует
5	199183.91	229623.74	Аналитический метод	0.1	Закрепление отсутствует
6	199180.41	229625.46	Аналитический метод	0.1	Закрепление отсутствует
7	199178.64	229621.79	Аналитический метод	0.1	Закрепление отсутствует
8	199182.62	229619.65	Аналитический метод	0.1	Закрепление отсутствует
9	199132.55	229528.54	Аналитический метод	0.1	Закрепление отсутствует
10	199176.17	229503.31	Аналитический метод	0.1	Закрепление отсутствует
11	199170.43	229490.98	Аналитический метод	0.1	Закрепление отсутствует
12	199269.19	229453.48	Аналитический метод	0.1	Закрепление отсутствует
13	199365.40	229415.04	Аналитический метод	0.1	Закрепление отсутствует
14	199367.28	229414.35	Аналитический метод	0.1	Закрепление отсутствует
15	199368.66	229418.11	Аналитический метод	0.1	Закрепление отсутствует
16	199366.84	229418.78	Аналитический метод	0.1	Закрепление отсутствует
17	199270.65	229457.20	Аналитический метод	0.1	Закрепление отсутствует
18	199175.87	229493.20	Аналитический метод	0.1	Закрепление отсутствует
19	199181.33	229504.95	Аналитический метод	0.1	Закрепление отсутствует
20	199137.95	229530.04	Аналитический метод	0.1	Закрепление отсутствует
21	199226.58	229691.33	Аналитический метод	0.1	Закрепление отсутствует
22	199201.91	229703.86	Аналитический метод	0.1	Закрепление отсутствует

2. Сведения о характерных точках границ объекта

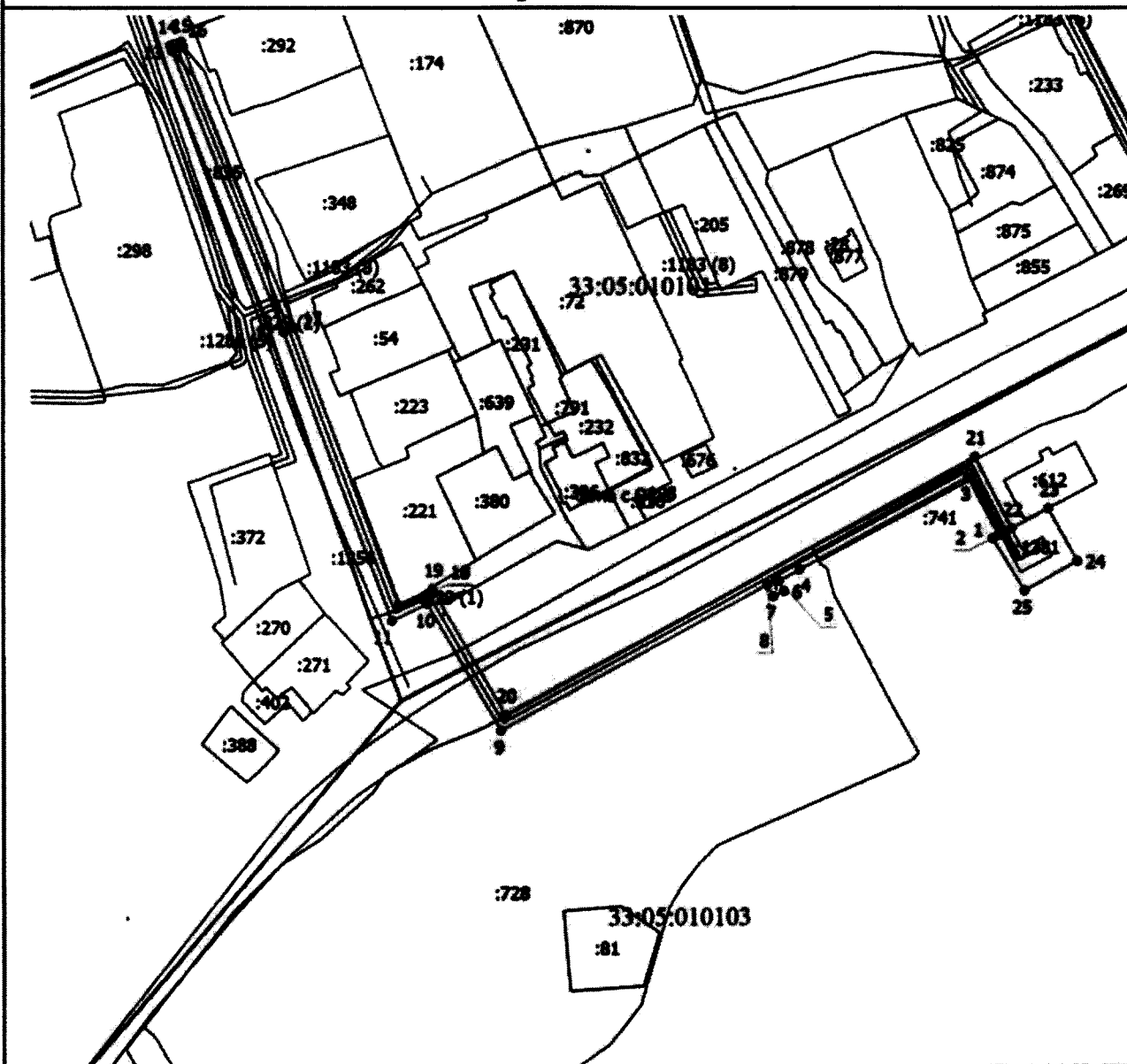
Обозначение характерных точек границ	Координаты, м		Метод определения координат характерной точки	Средняя квадратическая погрешность положения характерной точки (Mt), м	Описание обозначения точки на местности (при наличии)
	X	Y			
1	2	3	4	5	6
23	199208.77	229716.43	Аналитический метод	0.1	Закрепление отсутствует
24	199190.50	229726.39	Аналитический метод	0.1	Закрепление отсутствует
25	199180.42	229708.22	Аналитический метод	0.1	Закрепление отсутствует
1	199198.38	229697.38	Аналитический метод	0.1	Закрепление отсутствует

3. Сведения о характерных точках части (частей) границы объекта

Обозначение характерных точек части границы	Координаты, м		Метод определения координат характерной точки	Средняя квадратическая погрешность положения характерной точки (Mt), м	Описание обозначения точки на местности (при наличии)
	X	Y			
1	2	3	4	5	6
-	-	-	-	-	-




Раздел 4

План границ объекта



Масштаб 1:2100

Условные обозначения

-  - Новая образованная часть границы, сведения о которой достаточны для определения ее местоположения
- Зона с ОУ 1** - Зона с особыми условиями использования территории Зона с ОУ 1
- 1** - Обозначение новой характерной точки
- :312** - Кадастровый номер земельного участка
-  - Существующая часть границы, имеющиеся в ЕГРН сведения о которой достаточны для определения ее местоположения
-  - Граница кадастрового квартала
- 33:05:010101** - Номер кадастрового квартала

Дата "05"апреля 2021 г.

Подпись



Место для оттиска печати (при наличии) лица, составившего описание местоположения границ объекта

**Текстовое описание местоположения границ
населенных пунктов, территориальных зон, особо охраняемых природных
территорий, зон с особыми условиями использования территорий**

Прохождение границы		Описание прохождения границы
от точки	до точки	
1	2	3
1	2	в границах МО Боголюбовское (сельское поселение)
2	3	в границах МО Боголюбовское (сельское поселение)
3	4	в границах МО Боголюбовское (сельское поселение)
4	5	в границах МО Боголюбовское (сельское поселение)
5	6	в границах МО Боголюбовское (сельское поселение)
6	7	в границах МО Боголюбовское (сельское поселение)
7	8	в границах МО Боголюбовское (сельское поселение)
8	9	в границах МО Боголюбовское (сельское поселение)
9	10	в границах МО Боголюбовское (сельское поселение)
10	11	в границах МО Боголюбовское (сельское поселение)
11	12	в границах МО Боголюбовское (сельское поселение)
12	13	в границах МО Боголюбовское (сельское поселение)
13	14	в границах МО Боголюбовское (сельское поселение)
14	15	в границах МО Боголюбовское (сельское поселение)
15	16	в границах МО Боголюбовское (сельское поселение)
16	17	в границах МО Боголюбовское (сельское поселение)
17	18	в границах МО Боголюбовское (сельское поселение)
18	19	в границах МО Боголюбовское (сельское поселение)
19	20	в границах МО Боголюбовское (сельское поселение)
20	21	в границах МО Боголюбовское (сельское поселение)
21	22	в границах МО Боголюбовское (сельское поселение)
22	23	в границах МО Боголюбовское (сельское поселение)
23	24	в границах МО Боголюбовское (сельское поселение)
24	25	в границах МО Боголюбовское (сельское поселение)
25	1	в границах МО Боголюбовское (сельское поселение)

ОПИСАНИЕ МЕСТОПОЛОЖЕНИЯ ГРАНИЦ

Зона с особыми условиями использования территории-охранная зона объекта: "Газопровод высокого давления до ШРП, ШРП для газоснабжения 64-х жилых домов, расположенных в 300м юго-восточнее д. Бородино Суздальского района", расположенного(местоположение): Российская Федерация, Владимирская область, р-н Суздальский, МО Новоалександровское (сельское поселение), 300 метров юго-восточнее д Бородино

(наименование объекта, местоположение границ которого описано (далее - объект))

Раздел 1

Сведения об объекте

№ п/п	Характеристики объекта	Описание характеристик
1	2	3
1.	Местоположение объекта	601280, Владимирская область, район Суздальский, деревня Бородино
2.	Площадь объекта +/- величина погрешности определения площади (P +/- Дельта P)	4441 +/- 23 м ²
3.	Иные характеристики объекта	-

Раздел 2

Сведения о местоположении границ объекта

1. Система координат МСК-33

2. Сведения о характерных точках границ объекта

Обозначение характерных точек границ	Координаты, м		Метод определения координат характерной точки	Средняя квадратическая погрешность положения характерной точки (Mt), м	Описание обозначения точки на местности (при наличии)
	X	Y			
1	2	3	4	5	6
1	199077.63	215085.66	Аналитический метод	0.1	Закрепление отсутствует
2	199076.94	215087.13	Аналитический метод	0.1	Закрепление отсутствует
3	199071.04	215091.77	Аналитический метод	0.1	Закрепление отсутствует
4	198951.97	215136.12	Аналитический метод	0.1	Закрепление отсутствует
5	198880.88	215154.03	Аналитический метод	0.1	Закрепление отсутствует
6	198877.34	215161.28	Аналитический метод	0.1	Закрепление отсутствует
7	198876.05	215162.33	Аналитический метод	0.1	Закрепление отсутствует
8	198744.86	215196.86	Аналитический метод	0.1	Закрепление отсутствует
9	198697.26	215199.65	Аналитический метод	0.1	Закрепление отсутствует
10	198627.50	215272.91	Аналитический метод	0.1	Закрепление отсутствует
11	198593.49	215301.05	Аналитический метод	0.1	Закрепление отсутствует
12	198480.35	215394.09	Аналитический метод	0.1	Закрепление отсутствует
13	198464.51	215422.18	Аналитический метод	0.1	Закрепление отсутствует
14	198452.36	215435.79	Аналитический метод	0.1	Закрепление отсутствует
15	198443.50	215443.50	Аналитический метод	0.1	Закрепление отсутствует
16	198407.87	215492.57	Аналитический метод	0.1	Закрепление отсутствует
17	198394.81	215513.37	Аналитический метод	0.1	Закрепление отсутствует
18	198378.39	215538.45	Аналитический метод	0.1	Закрепление отсутствует
19	198353.70	215569.91	Аналитический метод	0.1	Закрепление отсутствует
20	198339.03	215585.00	Аналитический метод	0.1	Закрепление отсутствует
21	198337.95	215585.58	Аналитический метод	0.1	Закрепление отсутствует
22	198336.73	215585.41	Аналитический метод	0.1	Закрепление отсутствует

2. Сведения о характерных точках границ объекта

Обозначение характерных точек границ	Координаты, м		Метод определения координат характерной точки	Средняя квадратическая погрешность положения характерной точки (M _t), м	Описание обозначения точки на местности (при наличии)
	X	Y			
1	2	3	4	5	6
23	198293.84	215564.82	Аналитический метод	0.1	Закрепление отсутствует
24	198283.40	215580.99	Аналитический метод	0.1	Закрепление отсутствует
25	198282.52	215581.74	Аналитический метод	0.1	Закрепление отсутствует
26	198210.90	215612.91	Аналитический метод	0.1	Закрепление отсутствует
27	198209.62	215613.02	Аналитический метод	0.1	Закрепление отсутствует
28	198208.54	215612.33	Аналитический метод	0.1	Закрепление отсутствует
29	198195.09	215595.46	Аналитический метод	0.1	Закрепление отсутствует
30	198193.63	215594.39	Аналитический метод	0.1	Закрепление отсутствует
31	198192.69	215593.67	Аналитический метод	0.1	Закрепление отсутствует
32	198191.25	215593.24	Аналитический метод	0.1	Закрепление отсутствует
33	198189.67	215591.97	Аналитический метод	0.1	Закрепление отсутствует
34	198188.94	215590.68	Аналитический метод	0.1	Закрепление отсутствует
35	198187.31	215589.31	Аналитический метод	0.1	Закрепление отсутствует
36	198186.59	215587.91	Аналитический метод	0.1	Закрепление отсутствует
37	198187.05	215586.49	Аналитический метод	0.1	Закрепление отсутствует
38	198188.36	215585.78	Аналитический метод	0.1	Закрепление отсутствует
39	198189.79	215586.17	Аналитический метод	0.1	Закрепление отсутствует
40	198191.52	215587.60	Аналитический метод	0.1	Закрепление отсутствует
41	198192.89	215588.04	Аналитический метод	0.1	Закрепление отсутствует
42	198194.47	215589.31	Аналитический метод	0.1	Закрепление отсутствует
43	198195.18	215590.50	Аналитический метод	0.1	Закрепление отсутствует
44	198196.06	215591.21	Аналитический метод	0.1	Закрепление отсутствует
45	198197.70	215592.32	Аналитический метод	0.1	Закрепление отсутствует
46	198210.71	215608.63	Аналитический метод	0.1	Закрепление отсутствует
47	198280.37	215578.32	Аналитический метод	0.1	Закрепление отсутствует
48	198291.44	215561.17	Аналитический метод	0.1	Закрепление отсутствует

2. Сведения о характерных точках границ объекта

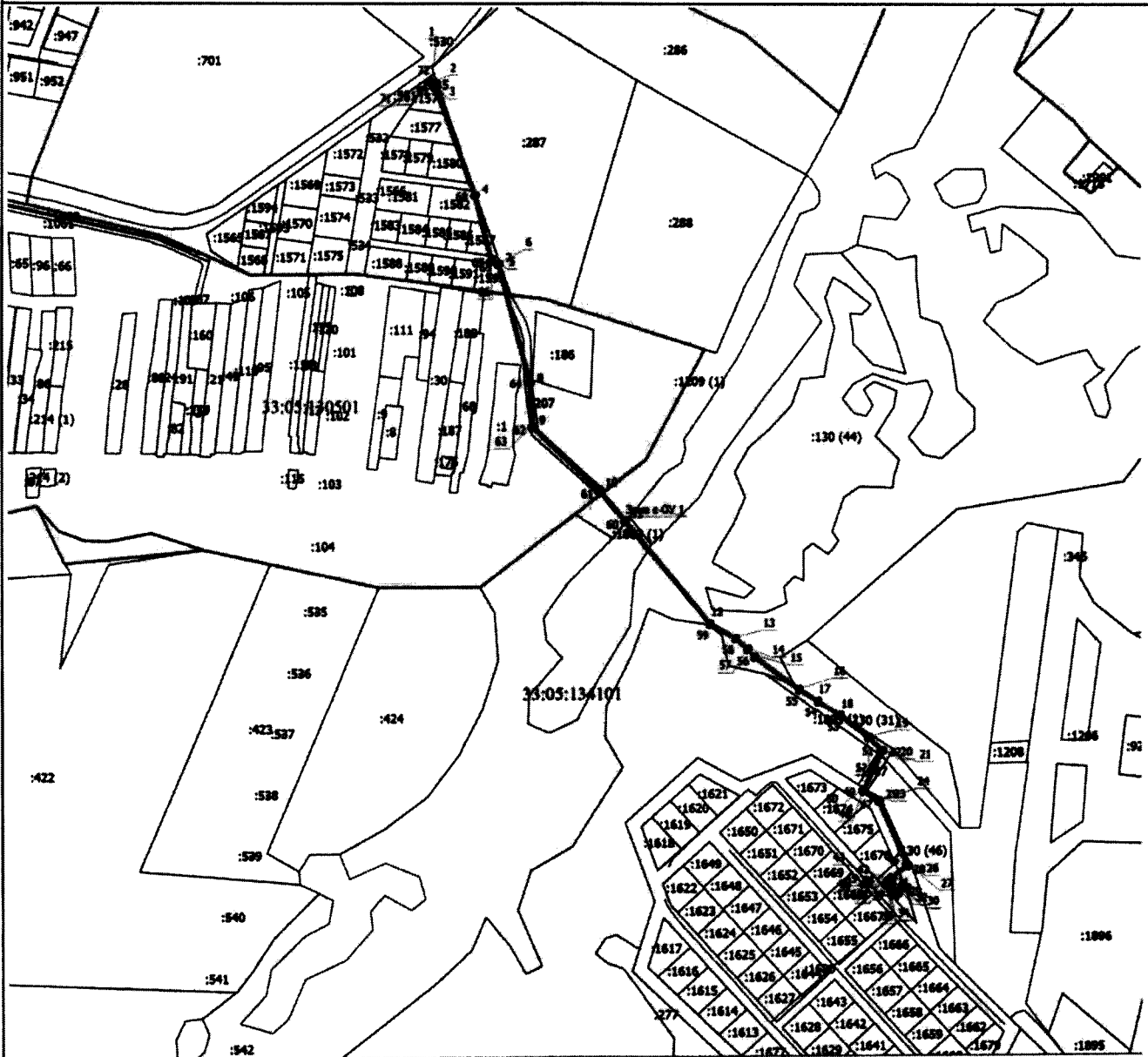
Обозначение характерных точек границ	Координаты, м		Метод определения координат характерной точки	Средняя квадратическая погрешность положения характерной точки (M _t), м	Описание обозначения точки на местности (при наличии)
	X	Y			
1	2	3	4	5	6
49	198292.58	215560.33	Аналитический метод	0.1	Закрепление отсутствует
50	198293.99	215560.45	Аналитический метод	0.1	Закрепление отсутствует
51	198337.17	215581.18	Аналитический метод	0.1	Закрепление отсутствует
52	198350.62	215567.36	Аналитический метод	0.1	Закрепление отсутствует
53	198375.09	215536.18	Аналитический метод	0.1	Закрепление отсутствует
54	198391.44	215511.23	Аналитический метод	0.1	Закрепление отсутствует
55	198404.52	215490.39	Аналитический метод	0.1	Закрепление отсутствует
56	198440.40	215440.96	Аналитический метод	0.1	Закрепление отсутствует
57	198449.46	215433.02	Аналитический метод	0.1	Закрепление отсутствует
58	198461.14	215420.03	Аналитический метод	0.1	Закрепление отсутствует
59	198477.05	215391.80	Аналитический метод	0.1	Закрепление отсутствует
60	198590.95	215297.97	Аналитический метод	0.1	Закрепление отсутствует
61	198624.68	215270.06	Аналитический метод	0.1	Закрепление отсутствует
62	198694.91	215196.32	Аналитический метод	0.1	Закрепление отсутствует
63	198696.24	215195.70	Аналитический метод	0.1	Закрепление отсутствует
64	198744.03	215192.94	Аналитический метод	0.1	Закрепление отсутствует
65	198874.15	215158.70	Аналитический метод	0.1	Закрепление отсутствует
66	198877.69	215151.44	Аналитический метод	0.1	Закрепление отсутствует
67	198879.00	215150.38	Аналитический метод	0.1	Закрепление отсутствует
68	198950.68	215132.34	Аналитический метод	0.1	Закрепление отсутствует
69	199068.81	215088.43	Аналитический метод	0.1	Закрепление отсутствует
70	199074.39	215084.05	Аналитический метод	0.1	Закрепление отсутствует
71	199075.92	215083.64	Аналитический метод	0.1	Закрепление отсутствует
72	199077.20	215084.38	Аналитический метод	0.1	Закрепление отсутствует
1	199077.63	215085.66	Аналитический метод	0.1	Закрепление отсутствует

3. Сведения о характерных точках части (частей) границы объекта

Обозначение характерных точек части границы	Координаты, м		Метод определения координат характерной точки	Средняя квадратическая погрешность положения характерной точки (Mt), м	Описание обозначения точки на местности (при наличии)
	X	Y			
1	2	3	4	5	6
-	-	-	-	-	-

Раздел 4


План границ объекта



Масштаб 1:4700

Условные обозначения

- Вновь образованная часть границ, сведения о которой доступны для определения ее местоположения
- Зона с ОУ 1 - Зона с особыми условиями использования территории Зона с ОУ 1
- 1 - Обозначение новой характерной точки
- :101 - Кадастровый номер земельного участка
- Существующая часть границ, имеющаяся в ЕГРН сведения о которой доступны для определения ее местоположения
- Граница кадастрового квартала
- Граница населенного пункта
- Граница муниципального образования
- 33:05:130501 - Номер кадастрового квартала



Подпись

Дата "05" апреля 2021 г.

Место для оттиска печати (при наличии) лица, составившего описание местоположения границ объекта

**Текстовое описание местоположения границ
населенных пунктов, территориальных зон, особо охраняемых природных
территорий, зон с особыми условиями использования территорий**

Прохождение границы		Описание прохождения границы
от точки	до точки	
1	2	3
1	2	в границах МО Новоалександровское (сельское поселение)
2	3	в границах МО Новоалександровское (сельское поселение)
3	4	в границах МО Новоалександровское (сельское поселение)
4	5	в границах МО Новоалександровское (сельское поселение)
5	6	в границах МО Новоалександровское (сельское поселение)
6	7	в границах МО Новоалександровское (сельское поселение)
7	8	в границах МО Новоалександровское (сельское поселение)
8	9	в границах МО Новоалександровское (сельское поселение)
9	10	в границах МО Новоалександровское (сельское поселение)
10	11	в границах МО Новоалександровское (сельское поселение)
11	12	в границах МО Новоалександровское (сельское поселение)
12	13	в границах МО Новоалександровское (сельское поселение)
13	14	в границах МО Новоалександровское (сельское поселение)
14	15	в границах МО Новоалександровское (сельское поселение)
15	16	в границах МО Новоалександровское (сельское поселение)
16	17	в границах МО Новоалександровское (сельское поселение)
17	18	в границах МО Новоалександровское (сельское поселение)
18	19	в границах МО Новоалександровское (сельское поселение)
19	20	в границах МО Новоалександровское (сельское поселение)
20	21	в границах МО Новоалександровское (сельское поселение)
21	22	в границах МО Новоалександровское (сельское поселение)
22	23	в границах МО Новоалександровское (сельское поселение)
23	24	в границах МО Новоалександровское (сельское поселение)
24	25	в границах МО Новоалександровское (сельское поселение)
25	26	в границах МО Новоалександровское (сельское поселение)
26	27	в границах МО Новоалександровское (сельское поселение)
27	28	в границах МО Новоалександровское (сельское поселение)
28	29	в границах МО Новоалександровское (сельское поселение)
29	30	в границах МО Новоалександровское (сельское поселение)
30	31	в границах МО Новоалександровское (сельское поселение)
31	32	в границах МО Новоалександровское (сельское поселение)
32	33	в границах МО Новоалександровское (сельское поселение)
33	34	в границах МО Новоалександровское (сельское поселение)
34	35	в границах МО Новоалександровское (сельское поселение)
35	36	в границах МО Новоалександровское (сельское поселение)
36	37	в границах МО Новоалександровское (сельское поселение)

ОПИСАНИЕ МЕСТОПОЛОЖЕНИЯ ГРАНИЦ

**Зона с особыми условиями использования территории-охранная зона
 объекта:"Газопровод высокого и низкого давления к котельной по Октябрьскому
 проспекту,10", расположенного(местоположение):Владимирская область,МО
 г.Владимир(городской округ),г.Владимир,Октябрьский проспект, д.10**

(наименование объекта, местоположение границ которого описано (далее - объект))

Раздел 1**Сведения об объекте**

№ п/п	Характеристики объекта	Описание характеристик
1	2	3
1.	Местоположение объекта	Владимирская область, город Владимир
2.	Площадь объекта +/- величина погрешности определения площади (Р +/- Дельта Р)	696 +/- 9 м ²
3.	Иные характеристики объекта	-

Раздел 2

Сведения о местоположении границ объекта

1. Система координат МСК-33

2. Сведения о характерных точках границ объекта

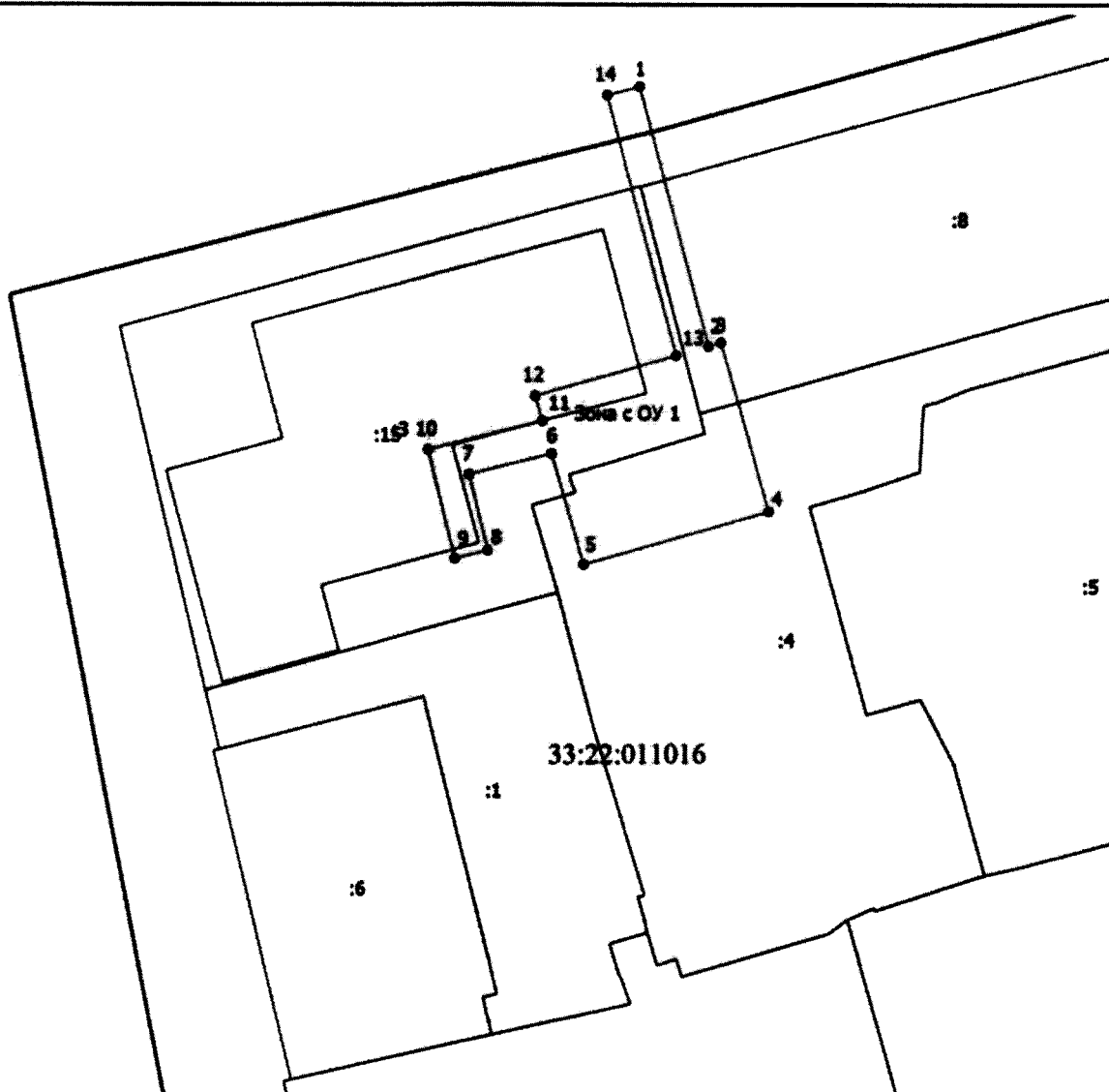
Обозначение характерных точек границ	Координаты, м		Метод определения координат характерной точки	Средняя квадратическая погрешность положения характерной точки (Mt), м	Описание обозначения точки на местности (при наличии)
	X	Y			
1	2	3	4	5	6
1	191353.45	220897.88	Аналитический метод	0.1	Закрепление отсутствует
2	191322.70	220906.04	Аналитический метод	0.1	Закрепление отсутствует
3	191323.12	220907.53	Аналитический метод	0.1	Закрепление отсутствует
4	191303.15	220913.20	Аналитический метод	0.1	Закрепление отсутствует
5	191296.90	220891.17	Аналитический метод	0.1	Закрепление отсутствует
6	191310.06	220887.43	Аналитический метод	0.1	Закрепление отсутствует
7	191307.65	220877.70	Аналитический метод	0.1	Закрепление отсутствует
8	191298.59	220879.87	Аналитический метод	0.1	Закрепление отсутствует
9	191297.66	220875.98	Аналитический метод	0.1	Закрепление отсутствует
10	191310.58	220872.88	Аналитический метод	0.1	Закрепление отсутствует
11	191313.91	220886.34	Аналитический метод	0.1	Закрепление отсутствует
12	191316.87	220885.50	Аналитический метод	0.1	Закрепление отсутствует
13	191321.61	220902.19	Аналитический метод	0.1	Закрепление отсутствует
14	191352.42	220894.01	Аналитический метод	0.1	Закрепление отсутствует
1	191353.45	220897.88	Аналитический метод	0.1	Закрепление отсутствует

3. Сведения о характерных точках части (частей) границы объекта

Обозначение характерных точек части границы	Координаты, м		Метод определения координат характерной точки	Средняя квадратическая погрешность положения характерной точки (Mt), м	Описание обозначения точки на местности (при наличии)
	X	Y			
1	2	3	4	5	6
-	-	-	-	-	-







Раздел 4

План границ объекта



Масштаб 1:800

Условные обозначения

-  - вновь образованная часть границы, сведения о которой достаточны для определения ее местоположения
-  - зона с особыми условиями использования территории Зона с ОУ 1
-  - обозначение новой характерной точки
-  - кадастровый номер земельного участка
-  - существующая часть границы, имеющиеся в ЕГРН сведения о которой достаточны для определения ее местоположения
-  - граница кадастрового квартала
- 33:22:011016 - номер кадастрового квартала



Дата "05" апреля 2021 г.

Подпись

Место для оттиска печати (при наличии) лица, составившего описание местоположения границ объекта

**Текстовое описание местоположения границ
населенных пунктов, территориальных зон, особо охраняемых природных
территорий, зон с особыми условиями использования территорий**

Прохождение границы		Описание прохождения границы
от точки	до точки	
1	2	3
1	2	в границах МО г.Владимир(городской округ)
2	3	в границах МО г.Владимир(городской округ)
3	4	в границах МО г.Владимир(городской округ)
4	5	в границах МО г.Владимир(городской округ)
5	6	в границах МО г.Владимир(городской округ)
6	7	в границах МО г.Владимир(городской округ)
7	8	в границах МО г.Владимир(городской округ)
8	9	в границах МО г.Владимир(городской округ)
9	10	в границах МО г.Владимир(городской округ)
10	11	в границах МО г.Владимир(городской округ)
11	12	в границах МО г.Владимир(городской округ)
12	13	в границах МО г.Владимир(городской округ)
13	14	в границах МО г.Владимир(городской округ)
14	1	в границах МО г.Владимир(городской округ)

ОПИСАНИЕ МЕСТОПОЛОЖЕНИЯ ГРАНИЦ

**Зона с особыми условиями использования территории-охранная зона
объекта: "Газопровод г. Собинка, ул. Советская, Беловодская, Чехова,
Центральная", расположенного(местоположение): Владимирская область, р-н
Собинский, МО г Собинка (городское поселение), г Собинка, ул Советская,
Беловодская, Чехова, Центральная**

(наименование объекта, местоположение границ которого описано (далее - объект))

Раздел 1

Сведения об объекте

№ п/п	Характеристики объекта	Описание характеристик
1	2	3
1.	Местоположение объекта	Владимирская область, район Собинский, город Собинка
2.	Площадь объекта +/- величина погрешности определения площади (P +/- Дельта P)	4201 +/- 23 м ²
3.	Иные характеристики объекта	-

Раздел 2

Сведения о местоположении границ объекта

1. Система координат МСК-33

2. Сведения о характерных точках границ объекта

Обозначение характерных точек границ	Координаты, м		Метод определения координат характерной точки	Средняя квадратическая погрешность положения характерной точки (Mt), м	Описание обозначения точки на местности (при наличии)
	X	Y			
1	2	3	4	5	6
1	175177.73	197557.55	Аналитический метод	0.1	Закрепление отсутствует
2	175177.15	197558.95	Аналитический метод	0.1	Закрепление отсутствует
3	175175.76	197559.54	Аналитический метод	0.1	Закрепление отсутствует
4	175160.69	197559.43	Аналитический метод	0.1	Закрепление отсутствует
5	175159.38	197558.93	Аналитический метод	0.1	Закрепление отсутствует
6	175158.72	197557.70	Аналитический метод	0.1	Закрепление отсутствует
7	175132.28	197556.56	Аналитический метод	0.1	Закрепление отсутствует
8	175131.27	197579.92	Аналитический метод	0.1	Закрепление отсутствует
9	175130.60	197581.32	Аналитический метод	0.1	Закрепление отсутствует
10	175129.18	197581.83	Аналитический метод	0.1	Закрепление отсутствует
11	175127.81	197581.20	Аналитический метод	0.1	Закрепление отсутствует
12	175127.27	197579.79	Аналитический метод	0.1	Закрепление отсутствует
13	175128.28	197556.44	Аналитический метод	0.1	Закрепление отсутствует
14	175098.64	197555.76	Аналитический метод	0.1	Закрепление отсутствует
15	175098.08	197577.16	Аналитический метод	0.1	Закрепление отсутствует
16	175097.44	197578.58	Аналитический метод	0.1	Закрепление отсутствует
17	175096.03	197579.11	Аналитический метод	0.1	Закрепление отсутствует
18	175094.65	197578.50	Аналитический метод	0.1	Закрепление отсутствует
19	175094.08	197577.11	Аналитический метод	0.1	Закрепление отсутствует
20	175094.64	197555.67	Аналитический метод	0.1	Закрепление отсутствует
21	175076.08	197555.25	Аналитический метод	0.1	Закрепление отсутствует
22	175075.77	197569.12	Аналитический метод	0.1	Закрепление отсутствует

2. Сведения о характерных точках границ объекта

Обозначение характерных точек границ	Координаты, м		Метод определения координат характерной точки	Средняя квадратическая погрешность положения характерной точки (Mt), м	Описание обозначения точки на местности (при наличии)
	X	Y			
1	2	3	4	5	6
23	175075.12	197598.11	Аналитический метод	0.1	Закрепление отсутствует
24	175073.97	197610.88	Аналитический метод	0.1	Закрепление отсутствует
25	175073.54	197619.67	Аналитический метод	0.1	Закрепление отсутствует
26	175079.37	197620.03	Аналитический метод	0.1	Закрепление отсутствует
27	175080.76	197620.72	Аналитический метод	0.1	Закрепление отсутствует
28	175081.25	197622.15	Аналитический метод	0.1	Закрепление отсутствует
29	175080.59	197623.51	Аналитический метод	0.1	Закрепление отсутствует
30	175079.18	197624.03	Аналитический метод	0.1	Закрепление отсутствует
31	175073.35	197623.67	Аналитический метод	0.1	Закрепление отсутствует
32	175071.76	197656.47	Аналитический метод	0.1	Закрепление отсутствует
33	175080.12	197656.82	Аналитический метод	0.1	Закрепление отсутствует
34	175090.19	197657.25	Аналитический метод	0.1	Закрепление отсутствует
35	175091.63	197631.65	Аналитический метод	0.1	Закрепление отсутствует
36	175092.31	197630.26	Аналитический метод	0.1	Закрепление отсутствует
37	175093.76	197629.76	Аналитический метод	0.1	Закрепление отсутствует
38	175100.83	197630.23	Аналитический метод	0.1	Закрепление отсутствует
39	175102.22	197630.93	Аналитический метод	0.1	Закрепление отсутствует
40	175102.70	197632.36	Аналитический метод	0.1	Закрепление отсутствует
41	175102.04	197633.72	Аналитический метод	0.1	Закрепление отсутствует
42	175100.62	197634.23	Аналитический метод	0.1	Закрепление отсутствует
43	175095.51	197633.89	Аналитический метод	0.1	Закрепление отсутствует
44	175094.19	197657.42	Аналитический метод	0.1	Закрепление отсутствует
45	175118.64	197658.45	Аналитический метод	0.1	Закрепление отсутствует
46	175140.11	197659.36	Аналитический метод	0.1	Закрепление отсутствует
47	175144.07	197659.53	Аналитический метод	0.1	Закрепление отсутствует
48	175145.47	197660.20	Аналитический метод	0.1	Закрепление отсутствует

2. Сведения о характерных точках границ объекта

Обозначение характерных точек границ	Координаты, м		Метод определения координат характерной точки	Средняя квадратическая погрешность положения характерной точки (M _t), м	Описание обозначения точки на местности (при наличии)
	X	Y			
1	2	3	4	5	6
49	175145.98	197661.62	Аналитический метод	0.1	Закрепление отсутствует
50	175145.35	197662.99	Аналитический метод	0.1	Закрепление отсутствует
51	175143.94	197663.53	Аналитический метод	0.1	Закрепление отсутствует
52	175141.94	197663.44	Аналитический метод	0.1	Закрепление отсутствует
53	175141.17	197680.38	Аналитический метод	0.1	Закрепление отсутствует
54	175140.50	197681.78	Аналитический метод	0.1	Закрепление отсутствует
55	175139.08	197682.29	Аналитический метод	0.1	Закрепление отсутствует
56	175137.71	197681.66	Аналитический метод	0.1	Закрепление отсутствует
57	175137.17	197680.25	Аналитический метод	0.1	Закрепление отсутствует
58	175137.94	197663.27	Аналитический метод	0.1	Закрепление отсутствует
59	175120.48	197662.53	Аналитический метод	0.1	Закрепление отсутствует
60	175119.53	197688.47	Аналитический метод	0.1	Закрепление отсутствует
61	175121.46	197689.19	Аналитический метод	0.1	Закрепление отсутствует
62	175121.95	197690.61	Аналитический метод	0.1	Закрепление отсутствует
63	175121.30	197691.97	Аналитический метод	0.1	Закрепление отсутствует
64	175119.89	197692.50	Аналитический метод	0.1	Закрепление отсутствует
65	175117.35	197692.36	Аналитический метод	0.1	Закрепление отсутствует
66	175115.98	197691.71	Аналитический метод	0.1	Закрепление отсутствует
67	175115.46	197690.29	Аналитический метод	0.1	Закрепление отсутствует
68	175116.49	197662.36	Аналитический метод	0.1	Закрепление отсутствует
69	175092.00	197661.33	Аналитический метод	0.1	Закрепление отсутствует
70	175081.95	197660.90	Аналитический метод	0.1	Закрепление отсутствует
71	175081.05	197682.35	Аналитический метод	0.1	Закрепление отсутствует
72	175080.39	197683.76	Аналитический метод	0.1	Закрепление отсутствует
73	175078.97	197684.27	Аналитический метод	0.1	Закрепление отсутствует
74	175077.59	197683.64	Аналитический метод	0.1	Закрепление отсутствует

2. Сведения о характерных точках границ объекта

Обозначение характерных точек границ	Координаты, м		Метод определения координат характерной точки	Средняя квадратическая погрешность положения характерной точки (M _t), м	Описание обозначения точки на местности (при наличии)
	X	Y			
1	2	3	4	5	6
75	175077.05	197682.23	Аналитический метод	0.1	Закрепление отсутствует
76	175077.96	197660.73	Аналитический метод	0.1	Закрепление отсутствует
77	175071.56	197660.46	Аналитический метод	0.1	Закрепление отсутствует
78	175070.01	197692.58	Аналитический метод	0.1	Закрепление отсутствует
79	175069.61	197700.93	Аналитический метод	0.1	Закрепление отсутствует
80	175068.94	197702.33	Аналитический метод	0.1	Закрепление отсутствует
81	175067.51	197702.83	Аналитический метод	0.1	Закрепление отсутствует
82	175066.15	197702.19	Аналитический метод	0.1	Закрепление отсутствует
83	175065.61	197700.78	Аналитический метод	0.1	Закрепление отсутствует
84	175065.92	197694.36	Аналитический метод	0.1	Закрепление отсутствует
85	175043.48	197693.09	Аналитический метод	0.1	Закрепление отсутствует
86	175042.08	197692.40	Аналитический метод	0.1	Закрепление отсутствует
87	175041.59	197690.98	Аналитический метод	0.1	Закрепление отсутствует
88	175042.24	197689.61	Аналитический метод	0.1	Закрепление отсутствует
89	175043.65	197689.09	Аналитический метод	0.1	Закрепление отсутствует
90	175066.11	197690.37	Аналитический метод	0.1	Закрепление отсутствует
91	175067.57	197660.29	Аналитический метод	0.1	Закрепление отсутствует
92	175043.25	197659.26	Аналитический метод	0.1	Закрепление отсутствует
93	175042.78	197667.63	Аналитический метод	0.1	Закрепление отсутствует
94	175042.09	197669.03	Аналитический метод	0.1	Закрепление отсутствует
95	175040.67	197669.52	Аналитический метод	0.1	Закрепление отсутствует
96	175039.31	197668.87	Аналитический метод	0.1	Закрепление отсутствует
97	175038.78	197667.46	Аналитический метод	0.1	Закрепление отсутствует
98	175039.25	197659.09	Аналитический метод	0.1	Закрепление отсутствует
99	175027.46	197658.59	Аналитический метод	0.1	Закрепление отсутствует
100	175021.68	197658.28	Аналитический метод	0.1	Закрепление отсутствует

2. Сведения о характерных точках границ объекта

Обозначение характерных точек границ	Координаты, м		Метод определения координат характерной точки	Средняя квадратическая погрешность положения характерной точки (M _t), м	Описание обозначения точки на местности (при наличии)
	X	Y			
1	2	3	4	5	6
101	175013.51	197655.53	Аналитический метод	0.1	Закрепление отсутствует
102	175000.81	197654.83	Аналитический метод	0.1	Закрепление отсутствует
103	174983.85	197653.89	Аналитический метод	0.1	Закрепление отсутствует
104	174982.59	197677.80	Аналитический метод	0.1	Закрепление отсутствует
105	174981.91	197679.19	Аналитический метод	0.1	Закрепление отсутствует
106	174980.48	197679.69	Аналитический метод	0.1	Закрепление отсутствует
107	174979.12	197679.05	Аналитический метод	0.1	Закрепление отсутствует
108	174978.59	197677.63	Аналитический метод	0.1	Закрепление отсутствует
109	174979.86	197653.67	Аналитический метод	0.1	Закрепление отсутствует
110	174960.79	197652.61	Аналитический метод	0.1	Закрепление отсутствует
111	174945.16	197651.75	Аналитический метод	0.1	Закрепление отсутствует
112	174944.20	197651.44	Аналитический метод	0.1	Закрепление отсутствует
113	174943.51	197650.69	Аналитический метод	0.1	Закрепление отсутствует
114	174943.27	197649.70	Аналитический метод	0.1	Закрепление отсутствует
115	174944.22	197630.05	Аналитический метод	0.1	Закрепление отсутствует
116	174919.14	197628.85	Аналитический метод	0.1	Закрепление отсутствует
117	174917.77	197628.20	Аналитический метод	0.1	Закрепление отсутствует
118	174917.24	197626.78	Аналитический метод	0.1	Закрепление отсутствует
119	174917.47	197620.47	Аналитический метод	0.1	Закрепление отсутствует
120	174918.13	197619.06	Аналитический метод	0.1	Закрепление отсутствует
121	174919.54	197618.54	Аналитический метод	0.1	Закрепление отсутствует
122	174920.92	197619.16	Аналитический метод	0.1	Закрепление отсутствует
123	174921.47	197620.56	Аналитический метод	0.1	Закрепление отсутствует
124	174921.31	197624.95	Аналитический метод	0.1	Закрепление отсутствует
125	174946.41	197626.15	Аналитический метод	0.1	Закрепление отсутствует
126	174947.79	197626.81	Аналитический метод	0.1	Закрепление отсутствует

2. Сведения о характерных точках границ объекта

Обозначение характерных точек границ	Координаты, м		Метод определения координат характерной точки	Средняя квадратическая погрешность положения характерной точки (M _t), м	Описание обозначения точки на местности (при наличии)
	X	Y			
1	2	3	4	5	6
127	174948.31	197628.25	Аналитический метод	0.1	Закрепление отсутствует
128	174947.36	197647.86	Аналитический метод	0.1	Закрепление отсутствует
129	174959.01	197648.50	Аналитический метод	0.1	Закрепление отсутствует
130	174960.60	197619.72	Аналитический метод	0.1	Закрепление отсутствует
131	174961.28	197618.32	Аналитический метод	0.1	Закрепление отсутствует
132	174962.71	197617.83	Аналитический метод	0.1	Закрепление отсутствует
133	174964.07	197618.48	Аналитический метод	0.1	Закрепление отсутствует
134	174964.60	197619.89	Аналитический метод	0.1	Закрепление отсутствует
135	174963.01	197648.72	Аналитический метод	0.1	Закрепление отсутствует
136	174982.07	197649.78	Аналитический метод	0.1	Закрепление отсутствует
137	174999.03	197650.72	Аналитический метод	0.1	Закрепление отсутствует
138	175000.63	197621.69	Аналитический метод	0.1	Закрепление отсутствует
139	175001.31	197620.29	Аналитический метод	0.1	Закрепление отсутствует
140	175002.74	197619.80	Аналитический метод	0.1	Закрепление отсутствует
141	175004.10	197620.45	Аналитический метод	0.1	Закрепление отсутствует
142	175004.63	197621.86	Аналитический метод	0.1	Закрепление отсутствует
143	175003.03	197650.94	Аналитический метод	0.1	Закрепление отсутствует
144	175014.01	197651.55	Аналитический метод	0.1	Закрепление отсутствует
145	175022.18	197654.30	Аналитический метод	0.1	Закрепление отсутствует
146	175027.65	197654.59	Аналитический метод	0.1	Закрепление отсутствует
147	175038.30	197655.05	Аналитический метод	0.1	Закрепление отсутствует
148	175038.36	197653.79	Аналитический метод	0.1	Закрепление отсутствует
149	175039.04	197652.39	Аналитический метод	0.1	Закрепление отсутствует
150	175040.46	197651.89	Аналитический метод	0.1	Закрепление отсутствует
151	175041.83	197652.53	Аналитический метод	0.1	Закрепление отсутствует
152	175042.36	197653.94	Аналитический метод	0.1	Закрепление отсутствует

2. Сведения о характерных точках границ объекта

Обозначение характерных точек границ	Координаты, м		Метод определения координат характерной точки	Средняя квадратическая погрешность положения характерной точки (M _t), м	Описание обозначения точки на местности (при наличии)
	X	Y			
1	2	3	4	5	6
153	175042.30	197655.22	Аналитический метод	0.1	Закрепление отсутствует
154	175067.76	197656.30	Аналитический метод	0.1	Закрепление отсутствует
155	175069.45	197621.45	Аналитический метод	0.1	Закрепление отсутствует
156	175069.97	197610.64	Аналитический метод	0.1	Закрепление отсутствует
157	175071.12	197597.96	Аналитический метод	0.1	Закрепление отсутствует
158	175071.73	197571.02	Аналитический метод	0.1	Закрепление отсутствует
159	175046.32	197570.45	Аналитический метод	0.1	Закрепление отсутствует
160	175044.91	197569.81	Аналитический метод	0.1	Закрепление отсутствует
161	175044.37	197568.40	Аналитический метод	0.1	Закрепление отсутствует
162	175044.97	197567.02	Аналитический метод	0.1	Закрепление отсутствует
163	175046.37	197566.45	Аналитический метод	0.1	Закрепление отсутствует
164	175071.82	197567.03	Аналитический метод	0.1	Закрепление отсутствует
165	175072.09	197555.04	Аналитический метод	0.1	Закрепление отсутствует
166	175031.50	197552.95	Аналитический метод	0.1	Закрепление отсутствует
167	175017.61	197551.54	Аналитический метод	0.1	Закрепление отсутствует
168	175006.32	197551.08	Аналитический метод	0.1	Закрепление отсутствует
169	174985.75	197550.25	Аналитический метод	0.1	Закрепление отсутствует
170	174966.28	197549.46	Аналитический метод	0.1	Закрепление отсутствует
171	174965.12	197578.26	Аналитический метод	0.1	Закрепление отсутствует
172	174964.46	197579.67	Аналитический метод	0.1	Закрепление отсутствует
173	174963.04	197580.18	Аналитический метод	0.1	Закрепление отсутствует
174	174961.67	197579.55	Аналитический метод	0.1	Закрепление отсутствует
175	174961.12	197578.15	Аналитический метод	0.1	Закрепление отсутствует
176	174962.28	197549.29	Аналитический метод	0.1	Закрепление отсутствует
177	174926.23	197547.76	Аналитический метод	0.1	Закрепление отсутствует
178	174924.83	197547.09	Аналитический метод	0.1	Закрепление отсутствует

2. Сведения о характерных точках границ объекта

Обозначение характерных точек границ	Координаты, м		Метод определения координат характерной точки	Средняя квадратическая погрешность положения характерной точки (Mt), м	Описание обозначения точки на местности (при наличии)
	X	Y			
1	2	3	4	5	6
179	174924.32	197545.67	Аналитический метод	0.1	Закрепление отсутствует
180	174924.95	197544.30	Аналитический метод	0.1	Закрепление отсутствует
181	174926.36	197543.76	Аналитический метод	0.1	Закрепление отсутствует
182	174964.44	197545.38	Аналитический метод	0.1	Закрепление отсутствует
183	174983.91	197546.17	Аналитический метод	0.1	Закрепление отсутствует
184	174985.01	197518.72	Аналитический метод	0.1	Закрепление отсутствует
185	174985.67	197517.31	Аналитический метод	0.1	Закрепление отсутствует
186	174987.09	197516.80	Аналитический метод	0.1	Закрепление отсутствует
187	174988.46	197517.43	Аналитический метод	0.1	Закрепление отсутствует
188	174989.01	197518.83	Аналитический метод	0.1	Закрепление отсутствует
189	174987.91	197546.33	Аналитический метод	0.1	Закрепление отсутствует
190	175004.48	197547.00	Аналитический метод	0.1	Закрепление отсутствует
191	175005.52	197521.26	Аналитический метод	0.1	Закрепление отсутствует
192	175006.18	197519.85	Аналитический метод	0.1	Закрепление отсутствует
193	175007.60	197519.34	Аналитический метод	0.1	Закрепление отсутствует
194	175008.97	197519.97	Аналитический метод	0.1	Закрепление отсутствует
195	175009.52	197521.37	Аналитический метод	0.1	Закрепление отсутствует
196	175008.48	197547.16	Аналитический метод	0.1	Закрепление отсутствует
197	175017.83	197547.54	Аналитический метод	0.1	Закрепление отсутствует
198	175031.75	197548.96	Аналитический метод	0.1	Закрепление отсутствует
199	175074.24	197551.14	Аналитический метод	0.1	Закрепление отсутствует
200	175096.74	197551.72	Аналитический метод	0.1	Закрепление отсутствует
201	175130.18	197552.48	Аналитический метод	0.1	Закрепление отсутствует
202	175160.90	197553.79	Аналитический метод	0.1	Закрепление отсутствует
203	175162.12	197554.28	Аналитический метод	0.1	Закрепление отсутствует
204	175162.78	197555.43	Аналитический метод	0.1	Закрепление отсутствует

2. Сведения о характерных точках границ объекта

Обозначение характерных точек границ	Координаты, м		Метод определения координат характерной точки	Средняя квадратическая погрешность положения характерной точки (Mt), м	Описание обозначения точки на местности (при наличии)
	X	Y			
1	2	3	4	5	6
205	175175.74	197555.54	Аналитический метод	0.1	Закрепление отсутствует
206	175177.17	197556.15	Аналитический метод	0.1	Закрепление отсутствует
1	175177.73	197557.55	Аналитический метод	0.1	Закрепление отсутствует

3. Сведения о характерных точках части (частей) границы объекта

Обозначение характерных точек части границы	Координаты, м		Метод определения координат характерной точки	Средняя квадратическая погрешность положения характерной точки (Mt), м	Описание обозначения точки на местности (при наличии)
	X	Y			
1	2	3	4	5	6
-	-	-	-	-	-

Раздел 4

План границ объекта



Масштаб 1:2100

Условные обозначения

- вновь образованная часть границы, сведения о которой достаточны для определения ее местоположения
- Зона с ОУ 1** - Зона с особыми условиями использования территории Зона с ОУ 1
- обозначение новой характерной точки
- :117** - кадастровый номер земельного участка
- существующая часть границы, имеющиеся в ЕГРН сведения о которой достаточны для определения ее местоположения
- граница кадастрового квартала
- 33:24:000000** - номер кадастрового квартала



Дата "05" апреля 2021 г.

Подпись

Место для оттиска печати (при наличии) лица, составившего описание местоположения границ объекта

**Текстовое описание местоположения границ
населенных пунктов, территориальных зон, особо охраняемых природных
территорий, зон с особыми условиями использования территорий**

Прохождение границы		Описание прохождения границы
от точки	до точки	
1	2	3
1	2	в границах МО г.Собинка (городское поселение)
2	3	в границах МО г.Собинка (городское поселение)
3	4	в границах МО г.Собинка (городское поселение)
4	5	в границах МО г.Собинка (городское поселение)
5	6	в границах МО г.Собинка (городское поселение)
6	7	в границах МО г.Собинка (городское поселение)
7	8	в границах МО г.Собинка (городское поселение)
8	9	в границах МО г.Собинка (городское поселение)
9	10	в границах МО г.Собинка (городское поселение)
10	11	в границах МО г.Собинка (городское поселение)
11	12	в границах МО г.Собинка (городское поселение)
12	13	в границах МО г.Собинка (городское поселение)
13	14	в границах МО г.Собинка (городское поселение)
14	15	в границах МО г.Собинка (городское поселение)
15	16	в границах МО г.Собинка (городское поселение)
16	17	в границах МО г.Собинка (городское поселение)
17	18	в границах МО г.Собинка (городское поселение)
18	19	в границах МО г.Собинка (городское поселение)
19	20	в границах МО г.Собинка (городское поселение)
20	21	в границах МО г.Собинка (городское поселение)
21	22	в границах МО г.Собинка (городское поселение)
22	23	в границах МО г.Собинка (городское поселение)
23	24	в границах МО г.Собинка (городское поселение)
24	25	в границах МО г.Собинка (городское поселение)
25	26	в границах МО г.Собинка (городское поселение)
26	27	в границах МО г.Собинка (городское поселение)
27	28	в границах МО г.Собинка (городское поселение)
28	29	в границах МО г.Собинка (городское поселение)
29	30	в границах МО г.Собинка (городское поселение)
30	31	в границах МО г.Собинка (городское поселение)
31	32	в границах МО г.Собинка (городское поселение)
32	33	в границах МО г.Собинка (городское поселение)
33	34	в границах МО г.Собинка (городское поселение)
34	35	в границах МО г.Собинка (городское поселение)
35	36	в границах МО г.Собинка (городское поселение)
36	37	в границах МО г.Собинка (городское поселение)

**Текстовое описание местоположения границ
населенных пунктов, территориальных зон, особо охраняемых природных
территорий, зон с особыми условиями использования территорий**

Прохождение границы		Описание прохождения границы
от точки	до точки	
1	2	3
37	38	в границах МО г.Собинка (городское поселение)
38	39	в границах МО г.Собинка (городское поселение)
39	40	в границах МО г.Собинка (городское поселение)
40	41	в границах МО г.Собинка (городское поселение)
41	42	в границах МО г.Собинка (городское поселение)
42	43	в границах МО г.Собинка (городское поселение)
43	44	в границах МО г.Собинка (городское поселение)
44	45	в границах МО г.Собинка (городское поселение)
45	46	в границах МО г.Собинка (городское поселение)
46	47	в границах МО г.Собинка (городское поселение)
47	48	в границах МО г.Собинка (городское поселение)
48	49	в границах МО г.Собинка (городское поселение)
49	50	в границах МО г.Собинка (городское поселение)
50	51	в границах МО г.Собинка (городское поселение)
51	52	в границах МО г.Собинка (городское поселение)
52	53	в границах МО г.Собинка (городское поселение)
53	54	в границах МО г.Собинка (городское поселение)
54	55	в границах МО г.Собинка (городское поселение)
55	56	в границах МО г.Собинка (городское поселение)
56	57	в границах МО г.Собинка (городское поселение)
57	58	в границах МО г.Собинка (городское поселение)
58	59	в границах МО г.Собинка (городское поселение)
59	60	в границах МО г.Собинка (городское поселение)
60	61	в границах МО г.Собинка (городское поселение)
61	62	в границах МО г.Собинка (городское поселение)
62	63	в границах МО г.Собинка (городское поселение)
63	64	в границах МО г.Собинка (городское поселение)
64	65	в границах МО г.Собинка (городское поселение)
65	66	в границах МО г.Собинка (городское поселение)
66	67	в границах МО г.Собинка (городское поселение)
67	68	в границах МО г.Собинка (городское поселение)
68	69	в границах МО г.Собинка (городское поселение)
69	70	в границах МО г.Собинка (городское поселение)
70	71	в границах МО г.Собинка (городское поселение)
71	72	в границах МО г.Собинка (городское поселение)
72	73	в границах МО г.Собинка (городское поселение)

**Текстовое описание местоположения границ
населенных пунктов, территориальных зон, особо охраняемых природных
территорий, зон с особыми условиями использования территорий**

Прохождение границы		Описание прохождения границы
от точки	до точки	
1	2	3
73	74	в границах МО г.Собинка (городское поселение)
74	75	в границах МО г.Собинка (городское поселение)
75	76	в границах МО г.Собинка (городское поселение)
76	77	в границах МО г.Собинка (городское поселение)
77	78	в границах МО г.Собинка (городское поселение)
78	79	в границах МО г.Собинка (городское поселение)
79	80	в границах МО г.Собинка (городское поселение)
80	81	в границах МО г.Собинка (городское поселение)
81	82	в границах МО г.Собинка (городское поселение)
82	83	в границах МО г.Собинка (городское поселение)
83	84	в границах МО г.Собинка (городское поселение)
84	85	в границах МО г.Собинка (городское поселение)
85	86	в границах МО г.Собинка (городское поселение)
86	87	в границах МО г.Собинка (городское поселение)
87	88	в границах МО г.Собинка (городское поселение)
88	89	в границах МО г.Собинка (городское поселение)
89	90	в границах МО г.Собинка (городское поселение)
90	91	в границах МО г.Собинка (городское поселение)
91	92	в границах МО г.Собинка (городское поселение)
92	93	в границах МО г.Собинка (городское поселение)
93	94	в границах МО г.Собинка (городское поселение)
94	95	в границах МО г.Собинка (городское поселение)
95	96	в границах МО г.Собинка (городское поселение)
96	97	в границах МО г.Собинка (городское поселение)
97	98	в границах МО г.Собинка (городское поселение)
98	99	в границах МО г.Собинка (городское поселение)
99	100	в границах МО г.Собинка (городское поселение)
100	101	в границах МО г.Собинка (городское поселение)
101	102	в границах МО г.Собинка (городское поселение)
102	103	в границах МО г.Собинка (городское поселение)
103	104	в границах МО г.Собинка (городское поселение)
104	105	в границах МО г.Собинка (городское поселение)
105	106	в границах МО г.Собинка (городское поселение)
106	107	в границах МО г.Собинка (городское поселение)
107	108	в границах МО г.Собинка (городское поселение)
108	109	в границах МО г.Собинка (городское поселение)

**Текстовое описание местоположения границ
населенных пунктов, территориальных зон, особо охраняемых природных
территорий, зон с особыми условиями использования территорий**

Прохождение границы		Описание прохождения границы
от точки	до точки	
1	2	3
109	110	в границах МО г.Собинка (городское поселение)
110	111	в границах МО г.Собинка (городское поселение)
111	112	в границах МО г.Собинка (городское поселение)
112	113	в границах МО г.Собинка (городское поселение)
113	114	в границах МО г.Собинка (городское поселение)
114	115	в границах МО г.Собинка (городское поселение)
115	116	в границах МО г.Собинка (городское поселение)
116	117	в границах МО г.Собинка (городское поселение)
117	118	в границах МО г.Собинка (городское поселение)
118	119	в границах МО г.Собинка (городское поселение)
119	120	в границах МО г.Собинка (городское поселение)
120	121	в границах МО г.Собинка (городское поселение)
121	122	в границах МО г.Собинка (городское поселение)
122	123	в границах МО г.Собинка (городское поселение)
123	124	в границах МО г.Собинка (городское поселение)
124	125	в границах МО г.Собинка (городское поселение)
125	126	в границах МО г.Собинка (городское поселение)
126	127	в границах МО г.Собинка (городское поселение)
127	128	в границах МО г.Собинка (городское поселение)
128	129	в границах МО г.Собинка (городское поселение)
129	130	в границах МО г.Собинка (городское поселение)
130	131	в границах МО г.Собинка (городское поселение)
131	132	в границах МО г.Собинка (городское поселение)
132	133	в границах МО г.Собинка (городское поселение)
133	134	в границах МО г.Собинка (городское поселение)
134	135	в границах МО г.Собинка (городское поселение)
135	136	в границах МО г.Собинка (городское поселение)
136	137	в границах МО г.Собинка (городское поселение)
137	138	в границах МО г.Собинка (городское поселение)
138	139	в границах МО г.Собинка (городское поселение)
139	140	в границах МО г.Собинка (городское поселение)
140	141	в границах МО г.Собинка (городское поселение)
141	142	в границах МО г.Собинка (городское поселение)
142	143	в границах МО г.Собинка (городское поселение)
143	144	в границах МО г.Собинка (городское поселение)
144	145	в границах МО г.Собинка (городское поселение)

**Текстовое описание местоположения границ
населенных пунктов, территориальных зон, особо охраняемых природных
территорий, зон с особыми условиями использования территорий**

Прохождение границы		Описание прохождения границы
от точки	до точки	
1	2	3
145	146	в границах МО г.Собинка (городское поселение)
146	147	в границах МО г.Собинка (городское поселение)
147	148	в границах МО г.Собинка (городское поселение)
148	149	в границах МО г.Собинка (городское поселение)
149	150	в границах МО г.Собинка (городское поселение)
150	151	в границах МО г.Собинка (городское поселение)
151	152	в границах МО г.Собинка (городское поселение)
152	153	в границах МО г.Собинка (городское поселение)
153	154	в границах МО г.Собинка (городское поселение)
154	155	в границах МО г.Собинка (городское поселение)
155	156	в границах МО г.Собинка (городское поселение)
156	157	в границах МО г.Собинка (городское поселение)
157	158	в границах МО г.Собинка (городское поселение)
158	159	в границах МО г.Собинка (городское поселение)
159	160	в границах МО г.Собинка (городское поселение)
160	161	в границах МО г.Собинка (городское поселение)
161	162	в границах МО г.Собинка (городское поселение)
162	163	в границах МО г.Собинка (городское поселение)
163	164	в границах МО г.Собинка (городское поселение)
164	165	в границах МО г.Собинка (городское поселение)
165	166	в границах МО г.Собинка (городское поселение)
166	167	в границах МО г.Собинка (городское поселение)
167	168	в границах МО г.Собинка (городское поселение)
168	169	в границах МО г.Собинка (городское поселение)
169	170	в границах МО г.Собинка (городское поселение)
170	171	в границах МО г.Собинка (городское поселение)
171	172	в границах МО г.Собинка (городское поселение)
172	173	в границах МО г.Собинка (городское поселение)
173	174	в границах МО г.Собинка (городское поселение)
174	175	в границах МО г.Собинка (городское поселение)
175	176	в границах МО г.Собинка (городское поселение)
176	177	в границах МО г.Собинка (городское поселение)
177	178	в границах МО г.Собинка (городское поселение)
178	179	в границах МО г.Собинка (городское поселение)
179	180	в границах МО г.Собинка (городское поселение)
180	181	в границах МО г.Собинка (городское поселение)

**Текстовое описание местоположения границ
населенных пунктов, территориальных зон, особо охраняемых природных
территорий, зон с особыми условиями использования территорий**

Прохождение границы		Описание прохождения границы
от точки	до точки	
1	2	3
181	182	в границах МО г.Собинка (городское поселение)
182	183	в границах МО г.Собинка (городское поселение)
183	184	в границах МО г.Собинка (городское поселение)
184	185	в границах МО г.Собинка (городское поселение)
185	186	в границах МО г.Собинка (городское поселение)
186	187	в границах МО г.Собинка (городское поселение)
187	188	в границах МО г.Собинка (городское поселение)
188	189	в границах МО г.Собинка (городское поселение)
189	190	в границах МО г.Собинка (городское поселение)
190	191	в границах МО г.Собинка (городское поселение)
191	192	в границах МО г.Собинка (городское поселение)
192	193	в границах МО г.Собинка (городское поселение)
193	194	в границах МО г.Собинка (городское поселение)
194	195	в границах МО г.Собинка (городское поселение)
195	196	в границах МО г.Собинка (городское поселение)
196	197	в границах МО г.Собинка (городское поселение)
197	198	в границах МО г.Собинка (городское поселение)
198	199	в границах МО г.Собинка (городское поселение)
199	200	в границах МО г.Собинка (городское поселение)
200	201	в границах МО г.Собинка (городское поселение)
201	202	в границах МО г.Собинка (городское поселение)
202	203	в границах МО г.Собинка (городское поселение)
203	204	в границах МО г.Собинка (городское поселение)
204	205	в границах МО г.Собинка (городское поселение)
205	206	в границах МО г.Собинка (городское поселение)
206	1	в границах МО г.Собинка (городское поселение)

ОПИСАНИЕ МЕСТОПОЛОЖЕНИЯ ГРАНИЦ

**Зона с особыми условиями использования территории-охранная зона
объекта:"газопровод низкого давления для газификации жилого фонда",
расположенного(местоположение):Владимирская область,Суздальский район,МО
Новоалександровское (сельское поселение), с. Сновицы**

(наименование объекта, местоположение границ которого описано (далее - объект))

Раздел 1**Сведения об объекте**

№ п/п	Характеристики объекта	Описание характеристик
1	2	3
1.	Местоположение объекта	Владимирская область, район Суздальский, село Сновицы
2.	Площадь объекта +/- величина погрешности определения площади (P +/- Дельта P)	7201 +/- 30 м ²
3.	Иные характеристики объекта	-

Раздел 2

Сведения о местоположении границ объекта

1. Система координат МСК-33

2. Сведения о характерных точках границ объекта

Обозначение характерных точек границ	Координаты, м		Метод определения координат характерной точки	Средняя квадратическая погрешность положения характерной точки (Mt), м	Описание обозначения точки на местности (при наличии)
	X	Y			
1	2	3	4	5	6
1	196313.74	218393.21	Аналитический метод	0.1	Закрепление отсутствует
2	196312.95	218394.81	Аналитический метод	0.1	Закрепление отсутствует
3	196311.48	218395.20	Аналитический метод	0.1	Закрепление отсутствует
4	196307.72	218394.68	Аналитический метод	0.1	Закрепление отсутствует
5	196307.40	218396.23	Аналитический метод	0.1	Закрепление отсутствует
6	196306.62	218397.43	Аналитический метод	0.1	Закрепление отсутствует
7	196305.24	218397.81	Аналитический метод	0.1	Закрепление отсутствует
8	196303.25	218397.61	Аналитический метод	0.1	Закрепление отсутствует
9	196273.68	218394.56	Аналитический метод	0.1	Закрепление отсутствует
10	196255.88	218392.20	Аналитический метод	0.1	Закрепление отсутствует
11	196183.93	218381.94	Аналитический метод	0.1	Закрепление отсутствует
12	196183.68	218384.13	Аналитический метод	0.1	Закрепление отсутствует
13	196182.93	218385.48	Аналитический метод	0.1	Закрепление отсутствует
14	196181.46	218385.90	Аналитический метод	0.1	Закрепление отсутствует
15	196170.88	218384.66	Аналитический метод	0.1	Закрепление отсутствует
16	196152.87	218382.62	Аналитический метод	0.1	Закрепление отсутствует
17	196151.51	218381.86	Аналитический метод	0.1	Закрепление отсутствует
18	196151.10	218380.41	Аналитический метод	0.1	Закрепление отсутствует
19	196151.82	218379.08	Аналитический метод	0.1	Закрепление отсутствует
20	196153.27	218378.64	Аналитический метод	0.1	Закрепление отсутствует
21	196171.33	218380.68	Аналитический метод	0.1	Закрепление отсутствует
22	196179.93	218381.69	Аналитический метод	0.1	Закрепление отсутствует

2. Сведения о характерных точках границ объекта

Обозначение характерных точек границ	Координаты, м		Метод определения координат характерной точки	Средняя квадратическая погрешность положения характерной точки (M _t), м	Описание обозначения точки на местности (при наличии)
	X	Y			
1	2	3	4	5	6
23	196180.18	218379.45	Аналитический метод	0.1	Закрепление отсутствует
24	196180.95	218378.09	Аналитический метод	0.1	Закрепление отсутствует
25	196182.45	218377.69	Аналитический метод	0.1	Закрепление отсутствует
26	196256.41	218388.24	Аналитический метод	0.1	Закрепление отсутствует
27	196272.25	218390.34	Аналитический метод	0.1	Закрепление отсутствует
28	196276.22	218367.88	Аналитический метод	0.1	Закрепление отсутствует
29	196275.20	218367.73	Аналитический метод	0.1	Закрепление отсутствует
30	196273.91	218366.98	Аналитический метод	0.1	Закрепление отсутствует
31	196273.49	218365.55	Аналитический метод	0.1	Закрепление отсутствует
32	196274.24	218358.03	Аналитический метод	0.1	Закрепление отсутствует
33	196278.40	218290.86	Аналитический метод	0.1	Закрепление отсутствует
34	196254.73	218289.38	Аналитический метод	0.1	Закрепление отсутствует
35	196222.26	218287.36	Аналитический метод	0.1	Закрепление отсутствует
36	196184.90	218284.82	Аналитический метод	0.1	Закрепление отсутствует
37	196133.79	218281.69	Аналитический метод	0.1	Закрепление отсутствует
38	196102.18	218300.61	Аналитический метод	0.1	Закрепление отсутствует
39	196100.64	218300.82	Аналитический метод	0.1	Закрепление отсутствует
40	196099.43	218299.92	Аналитический метод	0.1	Закрепление отсутствует
41	196099.20	218298.43	Аналитический метод	0.1	Закрепление отсутствует
42	196100.08	218297.20	Аналитический метод	0.1	Закрепление отсутствует
43	196132.26	218277.94	Аналитический метод	0.1	Закрепление отсутствует
44	196133.41	218277.66	Аналитический метод	0.1	Закрепление отсутствует
45	196185.15	218280.82	Аналитический метод	0.1	Закрепление отсутствует
46	196222.51	218283.36	Аналитический метод	0.1	Закрепление отсутствует
47	196254.97	218285.38	Аналитический метод	0.1	Закрепление отсутствует
48	196280.65	218286.99	Аналитический метод	0.1	Закрепление отсутствует

2. Сведения о характерных точках границ объекта

Обозначение характерных точек границ	Координаты, м		Метод определения координат характерной точки	Средняя квадратическая погрешность положения характерной точки (M _t), м	Описание обозначения точки на местности (при наличии)
	X	Y			
1	2	3	4	5	6
49	196306.10	218288.90	Аналитический метод	0.1	Закрепление отсутствует
50	196307.42	218289.53	Аналитический метод	0.1	Закрепление отсутствует
51	196307.95	218290.89	Аналитический метод	0.1	Закрепление отсутствует
52	196307.26	218292.40	Аналитический метод	0.1	Закрепление отсутствует
53	196305.81	218292.89	Аналитический метод	0.1	Закрепление отсутствует
54	196282.39	218291.14	Аналитический метод	0.1	Закрепление отсутствует
55	196278.23	218358.31	Аналитический метод	0.1	Закрепление отсутствует
56	196277.66	218364.04	Аналитический метод	0.1	Закрепление отсутствует
57	196278.83	218364.21	Аналитический метод	0.1	Закрепление отсутствует
58	196280.17	218365.02	Аналитический метод	0.1	Закрепление отсутствует
59	196280.52	218366.54	Аналитический метод	0.1	Закрепление отсутствует
60	196276.23	218390.80	Аналитический метод	0.1	Закрепление отсутствует
61	196303.65	218393.63	Аналитический метод	0.1	Закрепление отсутствует
62	196304.18	218392.03	Аналитический метод	0.1	Закрепление отсутствует
63	196304.99	218390.81	Аналитический метод	0.1	Закрепление отсутствует
64	196306.42	218390.46	Аналитический метод	0.1	Закрепление отсутствует
65	196312.02	218391.24	Аналитический метод	0.1	Закрепление отсутствует
66	196313.25	218391.91	Аналитический метод	0.1	Закрепление отсутствует
1	196313.74	218393.21	Аналитический метод	0.1	Закрепление отсутствует
67	196327.00	218166.23	Аналитический метод	0.1	Закрепление отсутствует
68	196326.28	218167.76	Аналитический метод	0.1	Закрепление отсутствует
69	196324.84	218168.21	Аналитический метод	0.1	Закрепление отсутствует
70	196285.82	218164.21	Аналитический метод	0.1	Закрепление отсутствует
71	196234.78	218158.20	Аналитический метод	0.1	Закрепление отсутствует
72	196229.92	218157.69	Аналитический метод	0.1	Закрепление отсутствует
73	196199.72	218157.90	Аналитический метод	0.1	Закрепление отсутствует

2. Сведения о характерных точках границ объекта

Обозначение характерных точек границ	Координаты, м		Метод определения координат характерной точки	Средняя квадратическая погрешность положения характерной точки (Mt), м	Описание обозначения точки на местности (при наличии)
	X	Y			
1	2	3	4	5	6
74	196145.36	218158.73	Аналитический метод	0.1	Закрепление отсутствует
75	196125.95	218177.48	Аналитический метод	0.1	Закрепление отсутствует
76	196083.96	218218.09	Аналитический метод	0.1	Закрепление отсутствует
77	196049.65	218251.68	Аналитический метод	0.1	Закрепление отсутствует
78	196048.23	218252.25	Аналитический метод	0.1	Закрепление отсутствует
79	196046.82	218251.65	Аналитический метод	0.1	Закрепление отсутствует
80	196035.18	218262.77	Аналитический метод	0.1	Закрепление отсутствует
81	196035.73	218264.19	Аналитический метод	0.1	Закрепление отсутствует
82	196035.16	218265.55	Аналитический метод	0.1	Закрепление отсутствует
83	196031.88	218268.89	Аналитический метод	0.1	Закрепление отсутствует
84	196030.44	218269.49	Аналитический метод	0.1	Закрепление отсутствует
85	196029.05	218268.92	Аналитический метод	0.1	Закрепление отсутствует
86	196028.45	218267.53	Аналитический метод	0.1	Закрепление отсутствует
87	196028.99	218266.12	Аналитический метод	0.1	Закрепление отсутствует
88	196030.94	218264.13	Аналитический метод	0.1	Закрепление отсутствует
89	196030.35	218262.67	Аналитический метод	0.1	Закрепление отсутствует
90	196030.97	218261.26	Аналитический метод	0.1	Закрепление отсутствует
91	196045.48	218247.38	Аналитический метод	0.1	Закрепление отсутствует
92	196046.87	218246.83	Аналитический метод	0.1	Закрепление отсутствует
93	196048.25	218247.40	Аналитический метод	0.1	Закрепление отсутствует
94	196081.17	218215.23	Аналитический метод	0.1	Закрепление отсутствует
95	196123.17	218174.60	Аналитический метод	0.1	Закрепление отсутствует
96	196143.15	218155.30	Аналитический метод	0.1	Закрепление отсутствует
97	196144.51	218154.74	Аналитический метод	0.1	Закрепление отсутствует
98	196199.67	218153.90	Аналитический метод	0.1	Закрепление отсутствует
99	196230.01	218153.69	Аналитический метод	0.1	Закрепление отсутствует

2. Сведения о характерных точках границ объекта

Обозначение характерных точек границ	Координаты, м		Метод определения координат характерной точки	Средняя квадратическая погрешность положения характерной точки (M _t), м	Описание обозначения точки на местности (при наличии)
	X	Y			
1	2	3	4	5	6
100	196235.21	218154.22	Аналитический метод	0.1	Закрепление отсутствует
101	196286.24	218160.23	Аналитический метод	0.1	Закрепление отсутствует
102	196325.20	218164.23	Аналитический метод	0.1	Закрепление отсутствует
103	196326.50	218164.90	Аналитический метод	0.1	Закрепление отсутствует
67	196327.00	218166.23	Аналитический метод	0.1	Закрепление отсутствует
104	196337.24	218039.53	Аналитический метод	0.1	Закрепление отсутствует
105	196336.52	218041.07	Аналитический метод	0.1	Закрепление отсутствует
106	196335.07	218041.52	Аналитический метод	0.1	Закрепление отсутствует
107	196275.33	218035.65	Аналитический метод	0.1	Закрепление отсутствует
108	196210.93	218028.92	Аналитический метод	0.1	Закрепление отсутствует
109	196163.47	218024.27	Аналитический метод	0.1	Закрепление отсутствует
110	196109.62	218021.65	Аналитический метод	0.1	Закрепление отсутствует
111	196106.37	218023.67	Аналитический метод	0.1	Закрепление отсутствует
112	196053.47	218071.67	Аналитический метод	0.1	Закрепление отсутствует
113	196008.92	218113.04	Аналитический метод	0.1	Закрепление отсутствует
114	195971.65	218148.03	Аналитический метод	0.1	Закрепление отсутствует
115	195945.73	218172.76	Аналитический метод	0.1	Закрепление отсутствует
116	195943.99	218173.28	Аналитический метод	0.1	Закрепление отсутствует
117	195941.95	218172.91	Аналитический метод	0.1	Закрепление отсутствует
118	195940.65	218172.06	Аналитический метод	0.1	Закрепление отсутствует
119	195940.34	218170.58	Аналитический метод	0.1	Закрепление отсутствует
120	195941.15	218169.31	Аналитический метод	0.1	Закрепление отсутствует
121	195942.62	218168.96	Аналитический метод	0.1	Закрепление отсутствует
122	195943.71	218169.16	Аналитический метод	0.1	Закрепление отсутствует
123	195968.90	218145.13	Аналитический метод	0.1	Закрепление отсутствует
124	196006.19	218110.12	Аналитический метод	0.1	Закрепление отсутствует

2. Сведения о характерных точках границ объекта

Обозначение характерных точек границ	Координаты, м		Метод определения координат характерной точки	Средняя квадратическая погрешность положения характерной точки (M _t), м	Описание обозначения точки на местности (при наличии)
	X	Y			
1	2	3	4	5	6
125	196050.76	218068.73	Аналитический метод	0.1	Закрепление отсутствует
126	196103.82	218020.59	Аналитический метод	0.1	Закрепление отсутствует
127	196108.03	218017.92	Аналитический метод	0.1	Закрепление отсутствует
128	196109.19	218017.62	Аналитический метод	0.1	Закрепление отсутствует
129	196163.72	218020.27	Аналитический метод	0.1	Закрепление отсутствует
130	196211.33	218024.94	Аналитический метод	0.1	Закрепление отсутствует
131	196273.75	218031.46	Аналитический метод	0.1	Закрепление отсутствует
132	196279.52	217976.51	Аналитический метод	0.1	Закрепление отсутствует
133	196285.60	217917.09	Аналитический метод	0.1	Закрепление отсутствует
134	196285.25	217915.88	Аналитический метод	0.1	Закрепление отсутствует
135	196285.66	217912.36	Аналитический метод	0.1	Закрепление отсутствует
136	196286.24	217911.26	Аналитический метод	0.1	Закрепление отсутствует
137	196286.56	217908.49	Аналитический метод	0.1	Закрепление отсутствует
138	196211.71	217901.30	Аналитический метод	0.1	Закрепление отсутствует
139	196150.06	217894.73	Аналитический метод	0.1	Закрепление отсутствует
140	196098.95	217889.41	Аналитический метод	0.1	Закрепление отсутствует
141	196055.38	217883.17	Аналитический метод	0.1	Закрепление отсутствует
142	196054.04	217882.37	Аналитический метод	0.1	Закрепление отсутствует
143	196053.68	217880.91	Аналитический метод	0.1	Закрепление отсутствует
144	196054.44	217879.60	Аналитический метод	0.1	Закрепление отсутствует
145	196055.89	217879.20	Аналитический метод	0.1	Закрепление отсутствует
146	196099.41	217885.43	Аналитический метод	0.1	Закрепление отсутствует
147	196150.48	217890.75	Аналитический метод	0.1	Закрепление отсутствует
148	196209.81	217897.08	Аналитический метод	0.1	Закрепление отсутствует
149	196214.92	217839.45	Аналитический метод	0.1	Закрепление отсутствует
150	196220.61	217773.70	Аналитический метод	0.1	Закрепление отсутствует

2. Сведения о характерных точках границ объекта

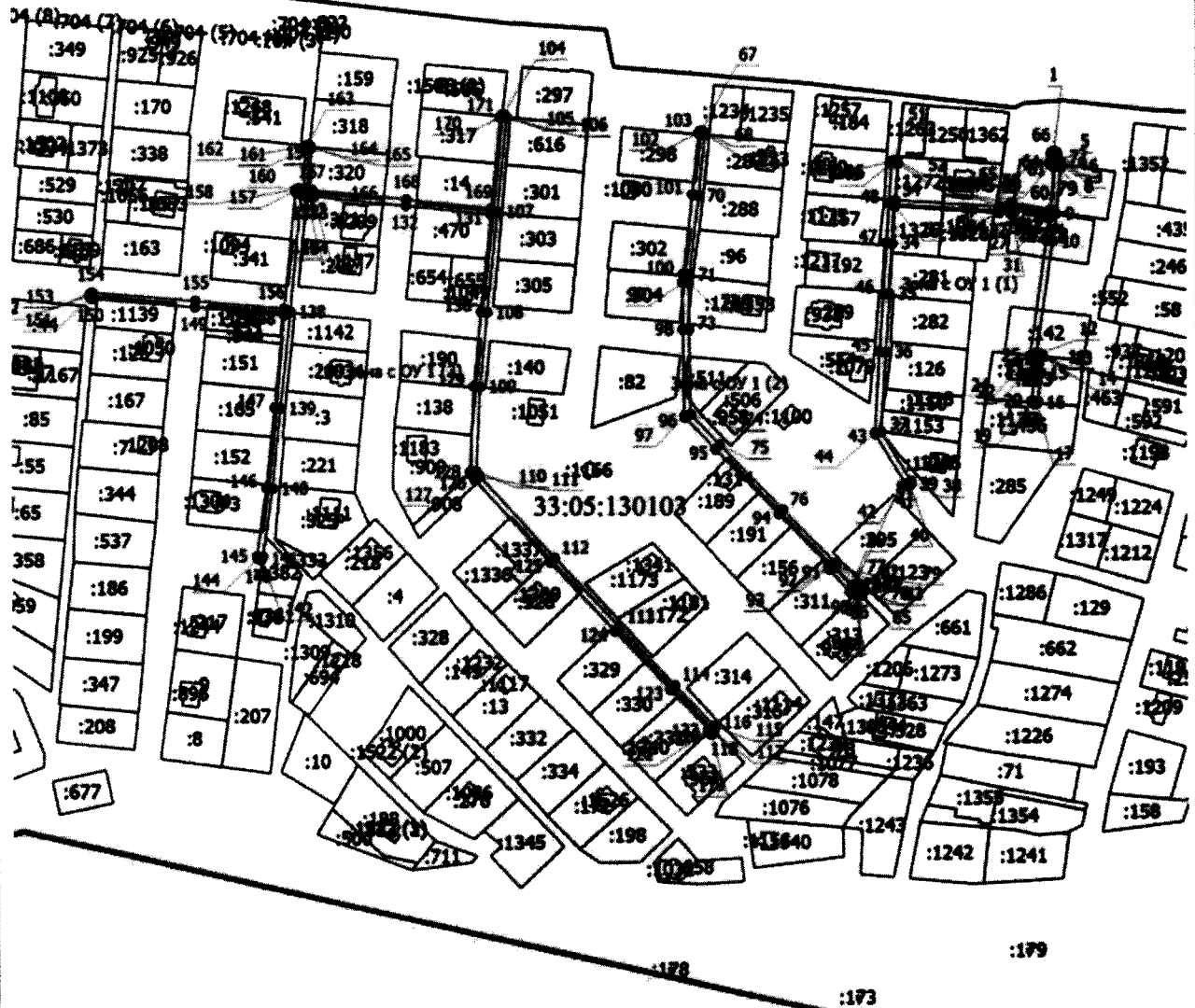
Обозначение характерных точек границ	Координаты, м		Метод определения координат характерной точки	Средняя квадратическая погрешность положения характерной точки (Mt), м	Описание обозначения точки на местности (при наличии)
	X	Y			
1	2	3	4	5	6
151	196221.32	217772.33	Аналитический метод	0.1	Закрепление отсутствует
152	196222.77	217771.88	Аналитический метод	0.1	Закрепление отсутствует
153	196224.07	217772.52	Аналитический метод	0.1	Закрепление отсутствует
154	196224.60	217773.87	Аналитический метод	0.1	Закрепление отсутствует
155	196218.90	217839.79	Аналитический метод	0.1	Закрепление отсутствует
156	196213.79	217897.48	Аналитический метод	0.1	Закрепление отсутствует
157	196288.97	217904.70	Аналитический метод	0.1	Закрепление отсутствует
158	196290.27	217905.35	Аналитический метод	0.1	Закрепление отсутствует
159	196290.78	217906.67	Аналитический метод	0.1	Закрепление отсутствует
160	196290.34	217910.65	Аналитический метод	0.1	Закрепление отсутствует
161	196316.49	217911.28	Аналитический метод	0.1	Закрепление отсутствует
162	196317.87	217911.89	Аналитический метод	0.1	Закрепление отсутствует
163	196318.44	217913.28	Аналитический метод	0.1	Закрепление отсутствует
164	196317.82	217914.72	Аналитический метод	0.1	Закрепление отсутствует
165	196316.40	217915.28	Аналитический метод	0.1	Закрепление отсутствует
166	196289.88	217914.64	Аналитический метод	0.1	Закрепление отсутствует
167	196289.77	217915.65	Аналитический метод	0.1	Закрепление отсутствует
168	196283.50	217976.92	Аналитический метод	0.1	Закрепление отсутствует
169	196277.73	218031.87	Аналитический метод	0.1	Закрепление отсутствует
170	196335.44	218037.54	Аналитический метод	0.1	Закрепление отсутствует
171	196336.73	218038.20	Аналитический метод	0.1	Закрепление отсутствует
104	196337.24	218039.53	Аналитический метод	0.1	Закрепление отсутствует

3. Сведения о характерных точках части (частей) границы объекта

Обозначение характерных точек части границы	Координаты, м		Метод определения координат характерной точки	Средняя квадратическая погрешность положения характерной точки (Mt), м	Описание обозначения точки на местности (при наличии)
	X	Y			
1	2	3	4	5	6
-	-	-	-	-	-

Раздел 4

План границ объекта



Масштаб 1:4200

Условные обозначения

- вновь образованная часть границы, сведения о которой достаточны для определения ее местоположения
- Зона с ОУ 1 (1)** - зона с особыми условиями использования территории
- 1** - обозначение новой характерной точки
- :173** - кадастровый номер земельного участка
- существующая часть границы, имеющаяся в ЕГРН, сведения о которой достаточны для определения ее местоположения
- граница кадастрового квартала
- граница населенного пункта
- граница муниципального образования
- 33:05:130103** - номер кадастрового квартала



Дата "05" апреля 2021 г.

Подпись

Место для оттиска печати (при наличии) лица, составившего описание местоположения границ объекта

**Текстовое описание местоположения границ
населенных пунктов, территориальных зон, особо охраняемых природных
территорий, зон с особыми условиями использования территорий**

Прохождение границы		Описание прохождения границы
от точки	до точки	
1	2	3
1	2	в границах МО Новоалександровское (сельское поселение)
2	3	в границах МО Новоалександровское (сельское поселение)
3	4	в границах МО Новоалександровское (сельское поселение)
4	5	в границах МО Новоалександровское (сельское поселение)
5	6	в границах МО Новоалександровское (сельское поселение)
6	7	в границах МО Новоалександровское (сельское поселение)
7	8	в границах МО Новоалександровское (сельское поселение)
8	9	в границах МО Новоалександровское (сельское поселение)
9	10	в границах МО Новоалександровское (сельское поселение)
10	11	в границах МО Новоалександровское (сельское поселение)
11	12	в границах МО Новоалександровское (сельское поселение)
12	13	в границах МО Новоалександровское (сельское поселение)
13	14	в границах МО Новоалександровское (сельское поселение)
14	15	в границах МО Новоалександровское (сельское поселение)
15	16	в границах МО Новоалександровское (сельское поселение)
16	17	в границах МО Новоалександровское (сельское поселение)
17	18	в границах МО Новоалександровское (сельское поселение)
18	19	в границах МО Новоалександровское (сельское поселение)
19	20	в границах МО Новоалександровское (сельское поселение)
20	21	в границах МО Новоалександровское (сельское поселение)
21	22	в границах МО Новоалександровское (сельское поселение)
22	23	в границах МО Новоалександровское (сельское поселение)
23	24	в границах МО Новоалександровское (сельское поселение)
24	25	в границах МО Новоалександровское (сельское поселение)
25	26	в границах МО Новоалександровское (сельское поселение)
26	27	в границах МО Новоалександровское (сельское поселение)
27	28	в границах МО Новоалександровское (сельское поселение)
28	29	в границах МО Новоалександровское (сельское поселение)
29	30	в границах МО Новоалександровское (сельское поселение)
30	31	в границах МО Новоалександровское (сельское поселение)
31	32	в границах МО Новоалександровское (сельское поселение)
32	33	в границах МО Новоалександровское (сельское поселение)
33	34	в границах МО Новоалександровское (сельское поселение)
34	35	в границах МО Новоалександровское (сельское поселение)
35	36	в границах МО Новоалександровское (сельское поселение)
36	37	в границах МО Новоалександровское (сельское поселение)

**Текстовое описание местоположения границ
населенных пунктов, территориальных зон, особо охраняемых природных
территорий, зон с особыми условиями использования территорий**

Прохождение границы		Описание прохождения границы
от точки	до точки	
1	2	3
37	38	в границах МО Новоалександровское (сельское поселение)
38	39	в границах МО Новоалександровское (сельское поселение)
39	40	в границах МО Новоалександровское (сельское поселение)
40	41	в границах МО Новоалександровское (сельское поселение)
41	42	в границах МО Новоалександровское (сельское поселение)
42	43	в границах МО Новоалександровское (сельское поселение)
43	44	в границах МО Новоалександровское (сельское поселение)
44	45	в границах МО Новоалександровское (сельское поселение)
45	46	в границах МО Новоалександровское (сельское поселение)
46	47	в границах МО Новоалександровское (сельское поселение)
47	48	в границах МО Новоалександровское (сельское поселение)
48	49	в границах МО Новоалександровское (сельское поселение)
49	50	в границах МО Новоалександровское (сельское поселение)
50	51	в границах МО Новоалександровское (сельское поселение)
51	52	в границах МО Новоалександровское (сельское поселение)
52	53	в границах МО Новоалександровское (сельское поселение)
53	54	в границах МО Новоалександровское (сельское поселение)
54	55	в границах МО Новоалександровское (сельское поселение)
55	56	в границах МО Новоалександровское (сельское поселение)
56	57	в границах МО Новоалександровское (сельское поселение)
57	58	в границах МО Новоалександровское (сельское поселение)
58	59	в границах МО Новоалександровское (сельское поселение)
59	60	в границах МО Новоалександровское (сельское поселение)
60	61	в границах МО Новоалександровское (сельское поселение)
61	62	в границах МО Новоалександровское (сельское поселение)
62	63	в границах МО Новоалександровское (сельское поселение)
63	64	в границах МО Новоалександровское (сельское поселение)
64	65	в границах МО Новоалександровское (сельское поселение)
65	66	в границах МО Новоалександровское (сельское поселение)
66	1	в границах МО Новоалександровское (сельское поселение)
67	68	в границах МО Новоалександровское (сельское поселение)
68	69	в границах МО Новоалександровское (сельское поселение)
69	70	в границах МО Новоалександровское (сельское поселение)
70	71	в границах МО Новоалександровское (сельское поселение)
71	72	в границах МО Новоалександровское (сельское поселение)
72	73	в границах МО Новоалександровское (сельское поселение)

**Текстовое описание местоположения границ
населенных пунктов, территориальных зон, особо охраняемых природных
территорий, зон с особыми условиями использования территорий**

Прохождение границы		Описание прохождения границы
от точки	до точки	
1	2	3
73	74	в границах МО Новоалександровское (сельское поселение)
74	75	в границах МО Новоалександровское (сельское поселение)
75	76	в границах МО Новоалександровское (сельское поселение)
76	77	в границах МО Новоалександровское (сельское поселение)
77	78	в границах МО Новоалександровское (сельское поселение)
78	79	в границах МО Новоалександровское (сельское поселение)
79	80	в границах МО Новоалександровское (сельское поселение)
80	81	в границах МО Новоалександровское (сельское поселение)
81	82	в границах МО Новоалександровское (сельское поселение)
82	83	в границах МО Новоалександровское (сельское поселение)
83	84	в границах МО Новоалександровское (сельское поселение)
84	85	в границах МО Новоалександровское (сельское поселение)
85	86	в границах МО Новоалександровское (сельское поселение)
86	87	в границах МО Новоалександровское (сельское поселение)
87	88	в границах МО Новоалександровское (сельское поселение)
88	89	в границах МО Новоалександровское (сельское поселение)
89	90	в границах МО Новоалександровское (сельское поселение)
90	91	в границах МО Новоалександровское (сельское поселение)
91	92	в границах МО Новоалександровское (сельское поселение)
92	93	в границах МО Новоалександровское (сельское поселение)
93	94	в границах МО Новоалександровское (сельское поселение)
94	95	в границах МО Новоалександровское (сельское поселение)
95	96	в границах МО Новоалександровское (сельское поселение)
96	97	в границах МО Новоалександровское (сельское поселение)
97	98	в границах МО Новоалександровское (сельское поселение)
98	99	в границах МО Новоалександровское (сельское поселение)
99	100	в границах МО Новоалександровское (сельское поселение)
100	101	в границах МО Новоалександровское (сельское поселение)
101	102	в границах МО Новоалександровское (сельское поселение)
102	103	в границах МО Новоалександровское (сельское поселение)
103	67	в границах МО Новоалександровское (сельское поселение)
104	105	в границах МО Новоалександровское (сельское поселение)
105	106	в границах МО Новоалександровское (сельское поселение)
106	107	в границах МО Новоалександровское (сельское поселение)
107	108	в границах МО Новоалександровское (сельское поселение)
108	109	в границах МО Новоалександровское (сельское поселение)

**Текстовое описание местоположения границ
населенных пунктов, территориальных зон, особо охраняемых природных
территорий, зон с особыми условиями использования территорий**

Прохождение границы		Описание прохождения границы
от точки	до точки	
1	2	3
145	146	в границах МО Новоалександровское (сельское поселение)
146	147	в границах МО Новоалександровское (сельское поселение)
147	148	в границах МО Новоалександровское (сельское поселение)
148	149	в границах МО Новоалександровское (сельское поселение)
149	150	в границах МО Новоалександровское (сельское поселение)
150	151	в границах МО Новоалександровское (сельское поселение)
151	152	в границах МО Новоалександровское (сельское поселение)
152	153	в границах МО Новоалександровское (сельское поселение)
153	154	в границах МО Новоалександровское (сельское поселение)
154	155	в границах МО Новоалександровское (сельское поселение)
155	156	в границах МО Новоалександровское (сельское поселение)
156	157	в границах МО Новоалександровское (сельское поселение)
157	158	в границах МО Новоалександровское (сельское поселение)
158	159	в границах МО Новоалександровское (сельское поселение)
159	160	в границах МО Новоалександровское (сельское поселение)
160	161	в границах МО Новоалександровское (сельское поселение)
161	162	в границах МО Новоалександровское (сельское поселение)
162	163	в границах МО Новоалександровское (сельское поселение)
163	164	в границах МО Новоалександровское (сельское поселение)
164	165	в границах МО Новоалександровское (сельское поселение)
165	166	в границах МО Новоалександровское (сельское поселение)
166	167	в границах МО Новоалександровское (сельское поселение)
167	168	в границах МО Новоалександровское (сельское поселение)
168	169	в границах МО Новоалександровское (сельское поселение)
169	170	в границах МО Новоалександровское (сельское поселение)
170	171	в границах МО Новоалександровское (сельское поселение)
171	104	в границах МО Новоалександровское (сельское поселение)

ОПИСАНИЕ МЕСТОПОЛОЖЕНИЯ ГРАНИЦ

**Зона с особыми условиями использования территории-охранная зона
объекта: "Газоснабжение жилого комплекса "Серебряная роса" в с. Сновицы
Суздальского района", расположенного(местоположение): Владимирская
область, Суздальский район, МО Новоалександровское (сельское поселение), с.
Сновицы**

(наименование объекта, местоположение границ которого описано (далее - объект))

Раздел 1

Сведения об объекте

№ п/п	Характеристики объекта	Описание характеристик
1	2	3
1.	Местоположение объекта	Владимирская область, район Суздальский, село Сновицы
2.	Площадь объекта +/- величина погрешности определения площади (P +/- Дельта P)	1369 +/- 13 м ²
3.	Иные характеристики объекта	-

Раздел 2**Сведения о местоположении границ объекта**

1. Система координат МСК-33

2. Сведения о характерных точках границ объекта

Обозначение характерных точек границ	Координаты, м		Метод определения координат характерной точки	Средняя квадратическая погрешность положения характерной точки (M _t), м	Описание обозначения точки на местности (при наличии)
	X	Y			
1	2	3	4	5	6
1	196248.72	217584.89	Аналитический метод	0.1	Закрепление отсутствует
2	196234.76	217703.99	Аналитический метод	0.1	Закрепление отсутствует
3	196224.58	217774.16	Аналитический метод	0.1	Закрепление отсутствует
4	196223.78	217775.49	Аналитический метод	0.1	Закрепление отсутствует
5	196222.31	217775.85	Аналитический метод	0.1	Закрепление отсутствует
6	196221.01	217775.09	Аналитический метод	0.1	Закрепление отсутствует
7	196220.61	217773.63	Аналитический метод	0.1	Закрепление отсутствует
8	196230.79	217703.50	Аналитический метод	0.1	Закрепление отсутствует
9	196244.50	217586.66	Аналитический метод	0.1	Закрепление отсутствует
10	196169.39	217578.07	Аналитический метод	0.1	Закрепление отсутствует
11	196098.13	217570.01	Аналитический метод	0.1	Закрепление отсутствует
12	196096.77	217569.25	Аналитический метод	0.1	Закрепление отсутствует
13	196096.36	217567.80	Аналитический метод	0.1	Закрепление отсутствует
14	196097.08	217566.47	Аналитический метод	0.1	Закрепление отсутствует
15	196098.53	217566.03	Аналитический метод	0.1	Закрепление отсутствует
16	196169.84	217574.09	Аналитический метод	0.1	Закрепление отсутствует
17	196246.95	217582.91	Аналитический метод	0.1	Закрепление отсутствует
18	196248.21	217583.56	Аналитический метод	0.1	Закрепление отсутствует
1	196248.72	217584.89	Аналитический метод	0.1	Закрепление отсутствует

3. Сведения о характерных точках части (частей) границы объекта

Обозначение характерных точек части границы	Координаты, м		Метод определения координат характерной точки	Средняя квадратическая погрешность положения характерной точки (M _t), м	Описание обозначения точки на местности (при наличии)
	X	Y			
1	2	3	4	5	6
-	-	-	-	-	-

Раздел 3

Сведения о местоположении измененных (уточненных) границ объекта

1. Система координат -

2. Сведения о характерных точках границ объекта

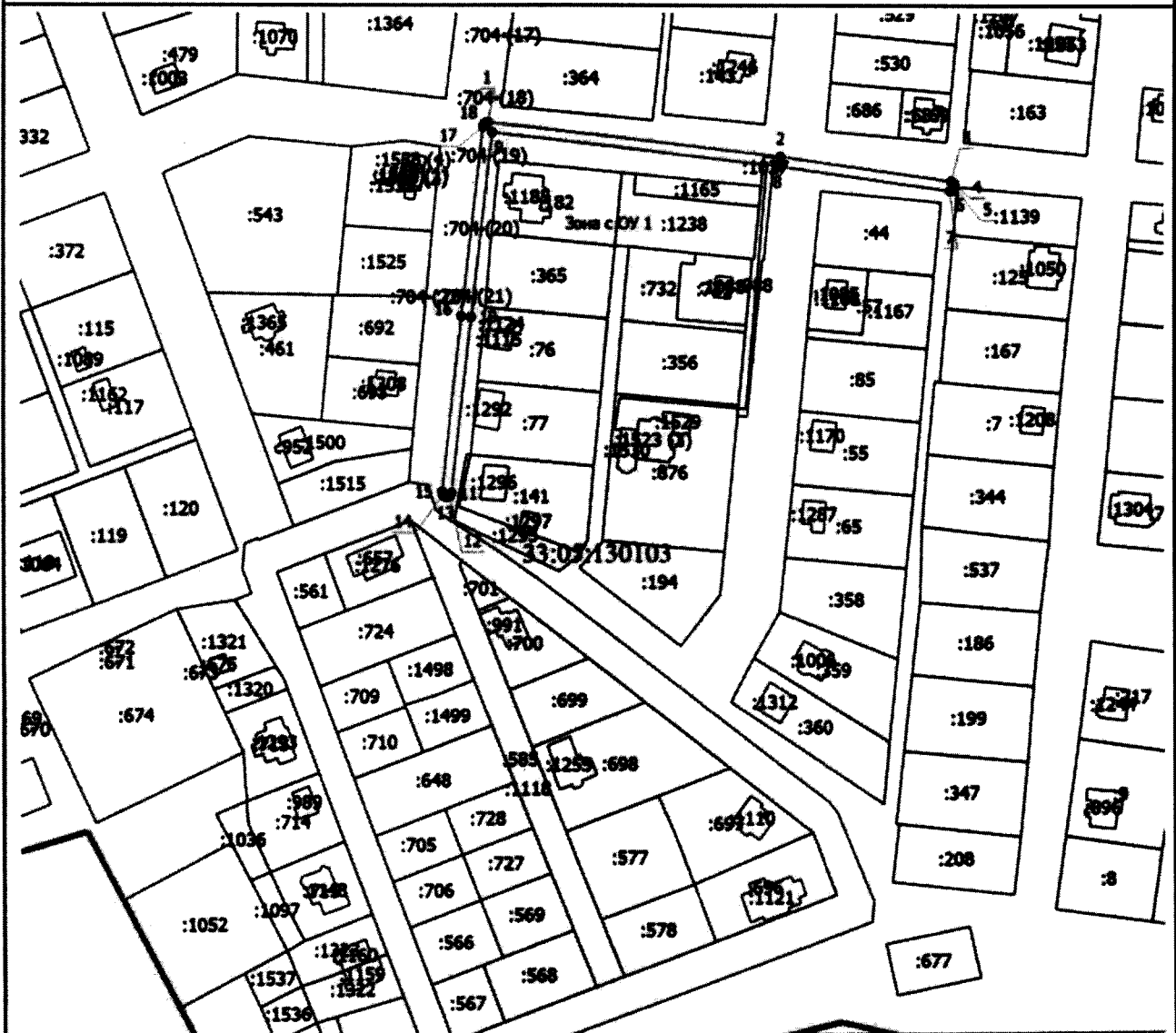
Обозначение характерных точек границ	Существующие координаты, м		Измененные (уточненные) координаты, м		Метод определения координат характерной точки	Средняя квадратическая погрешность положения характерной точки (Mt), м	Описание обозначения точки на местности (при наличии)
	X	Y	X	Y			
1	2	3	4	5	6	7	8
-	-	-	-	-	-	-	

3. Сведения о характерных точках части (частей) границы объекта

Обозначение характерных точек части границы	Существующие координаты, м		Измененные (уточненные) координаты, м		Метод определения координат характерной точки	Средняя квадратическая погрешность положения характерной точки (Mt), м	Описание обозначения точки на местности (при наличии)
	X	Y	X	Y			
1	2	3	4	5	6	7	8
-	-	-	-	-	-	-	






Раздел 4

План границ объекта



Масштаб 1:2600

Условные обозначения

-  - вновь образованная часть границы, сведения о которой достаточны для определения ее местоположения
- Зона с ОУ 1** - Зона с особыми условиями использования территории Зона с ОУ 1
- 1 - Обозначение новой характерной точки
- :173 - Кадастровый номер земельного участка
-  - существующая часть границы, имеющаяся в ЕГРН сведения о которой достаточны для определения ее местоположения
-  - Граница кадастрового квартала
-  - Граница населенного пункта
-  - Граница муниципального образования
- 33:05:130103 - Номер кадастрового квартала

Дата "05" апреля 2021 г.

Подпись



Место для оттиска печати (при наличии) лица, составившего описание местоположения границ объекта

**Текстовое описание местоположения границ
населенных пунктов, территориальных зон, особо охраняемых природных
территорий, зон с особыми условиями использования территорий**

Прохождение границы		Описание прохождения границы
от точки	до точки	
1	2	3
1	2	в границах МО Новоалександровское (сельское поселение)
2	3	в границах МО Новоалександровское (сельское поселение)
3	4	в границах МО Новоалександровское (сельское поселение)
4	5	в границах МО Новоалександровское (сельское поселение)
5	6	в границах МО Новоалександровское (сельское поселение)
6	7	в границах МО Новоалександровское (сельское поселение)
7	8	в границах МО Новоалександровское (сельское поселение)
8	9	в границах МО Новоалександровское (сельское поселение)
9	10	в границах МО Новоалександровское (сельское поселение)
10	11	в границах МО Новоалександровское (сельское поселение)
11	12	в границах МО Новоалександровское (сельское поселение)
12	13	в границах МО Новоалександровское (сельское поселение)
13	14	в границах МО Новоалександровское (сельское поселение)
14	15	в границах МО Новоалександровское (сельское поселение)
15	16	в границах МО Новоалександровское (сельское поселение)
16	17	в границах МО Новоалександровское (сельское поселение)
17	18	в границах МО Новоалександровское (сельское поселение)
18	1	в границах МО Новоалександровское (сельское поселение)

ОПИСАНИЕ МЕСТОПОЛОЖЕНИЯ ГРАНИЦ

**Зона с особыми условиями использования территории-охранная зона
объекта: "Газопровод ул. Добросельская, к столовой, баням, к жилым домам ВЗКИ,
ул. Бабушкина, Баумана, проезд Баумана", расположенного(местоположение)
:Владимирская область, МО г Владимир (городской округ), г Владимир, ул
Добросельская, 188, 190, 192, 190А, 194, 196, 196А, 198, 204, 206, 208, 200А, ул.
Бабушкина 1-28, Баумана 1-11, проезд Баумана 2-6**

(наименование объекта, местоположение границ которого описано (далее - объект))

Раздел 1

Сведения об объекте

№ п/п	Характеристики объекта	Описание характеристик
1	2	3
1.	Местоположение объекта	Владимирская область, город Владимир
2.	Площадь объекта +/- величина погрешности определения площади (Р +/- Дельта Р)	6991 +/- 29 м ²
3.	Иные характеристики объекта	-

Раздел 2

Сведения о местоположении границ объекта

1. Система координат МСК-33

2. Сведения о характерных точках границ объекта

Обозначение характерных точек границ	Координаты, м		Метод определения координат характерной точки	Средняя квадратическая погрешность положения характерной точки (M _t), м	Описание обозначения точки на местности (при наличии)
	X	Y			
1	2	3	4	5	6
1	196125.33	226686.03	Аналитический метод	0.1	Закрепление отсутствует
2	196124.81	226687.38	Аналитический метод	0.1	Закрепление отсутствует
3	196123.43	226688.03	Аналитический метод	0.1	Закрепление отсутствует
4	196121.99	226687.52	Аналитический метод	0.1	Закрепление отсутствует
5	196120.86	226686.48	Аналитический метод	0.1	Закрепление отсутствует
6	196110.36	226697.33	Аналитический метод	0.1	Закрепление отсутствует
7	196111.53	226698.35	Аналитический метод	0.1	Закрепление отсутствует
8	196112.22	226699.86	Аналитический метод	0.1	Закрепление отсутствует
9	196111.73	226701.17	Аналитический метод	0.1	Закрепление отсутствует
10	196110.36	226701.85	Аналитический метод	0.1	Закрепление отсутствует
11	196108.91	226701.37	Аналитический метод	0.1	Закрепление отсутствует
12	196107.58	226700.21	Аналитический метод	0.1	Закрепление отсутствует
13	196097.05	226711.10	Аналитический метод	0.1	Закрепление отсутствует
14	196098.49	226712.55	Аналитический метод	0.1	Закрепление отсутствует
15	196099.08	226713.97	Аналитический метод	0.1	Закрепление отсутствует
16	196098.49	226715.37	Аналитический метод	0.1	Закрепление отсутствует
17	196097.09	226715.96	Аналитический метод	0.1	Закрепление отсутствует
18	196095.67	226715.38	Аналитический метод	0.1	Закрепление отсутствует
19	196092.83	226712.53	Аналитический метод	0.1	Закрепление отсутствует
20	196092.24	226711.14	Аналитический метод	0.1	Закрепление отсутствует
21	196092.80	226709.73	Аналитический метод	0.1	Закрепление отсутствует
22	196105.64	226696.46	Аналитический метод	0.1	Закрепление отсутствует

2. Сведения о характерных точках границ объекта

Обозначение характерных точек границ	Координаты, м		Метод определения координат характерной точки	Средняя квадратическая погрешность положения характерной точки (M _t), м	Описание обозначения точки на местности (при наличии)
	X	Y			
1	2	3	4	5	6
23	196106.35	226695.73	Аналитический метод	0.1	Закрепление отсутствует
24	196110.61	226691.33	Аналитический метод	0.1	Закрепление отсутствует
25	196105.14	226686.27	Аналитический метод	0.1	Закрепление отсутствует
26	196096.88	226677.45	Аналитический метод	0.1	Закрепление отсутствует
27	196090.25	226671.18	Аналитический метод	0.1	Закрепление отсутствует
28	196087.27	226668.46	Аналитический метод	0.1	Закрепление отсутствует
29	196074.65	226656.91	Аналитический метод	0.1	Закрепление отсутствует
30	196067.20	226664.19	Аналитический метод	0.1	Закрепление отсутствует
31	196072.98	226669.76	Аналитический метод	0.1	Закрепление отсутствует
32	196073.59	226671.20	Аналитический метод	0.1	Закрепление отсутствует
33	196073.03	226672.59	Аналитический метод	0.1	Закрепление отсутствует
34	196071.63	226673.20	Аналитический метод	0.1	Закрепление отсутствует
35	196070.21	226672.65	Аналитический метод	0.1	Закрепление отсутствует
36	196064.36	226667.02	Аналитический метод	0.1	Закрепление отсутствует
37	196056.49	226675.67	Аналитический метод	0.1	Закрепление отсутствует
38	196052.37	226679.77	Аналитический метод	0.1	Закрепление отсутствует
39	196058.09	226685.62	Аналитический метод	0.1	Закрепление отсутствует
40	196058.66	226687.02	Аналитический метод	0.1	Закрепление отсутствует
41	196058.06	226688.45	Аналитический метод	0.1	Закрепление отсутствует
42	196056.64	226689.02	Аналитический метод	0.1	Закрепление отсутствует
43	196055.24	226688.43	Аналитический метод	0.1	Закрепление отсутствует
44	196049.53	226682.59	Аналитический метод	0.1	Закрепление отсутствует
45	196039.10	226692.98	Аналитический метод	0.1	Закрепление отсутствует
46	196037.51	226694.53	Аналитический метод	0.1	Закрепление отсутствует
47	196043.16	226700.24	Аналитический метод	0.1	Закрепление отсутствует
48	196043.74	226701.65	Аналитический метод	0.1	Закрепление отсутствует

2. Сведения о характерных точках границ объекта

Обозначение характерных точек границ	Координаты, м		Метод определения координат характерной точки	Средняя квадратическая погрешность положения характерной точки (Mt), м	Описание обозначения точки на местности (при наличии)
	X	Y			
1	2	3	4	5	6
49	196043.15	226703.07	Аналитический метод	0.1	Закрепление отсутствует
50	196041.74	226703.65	Аналитический метод	0.1	Закрепление отсутствует
51	196040.33	226703.07	Аналитический метод	0.1	Закрепление отсутствует
52	196034.65	226697.33	Аналитический метод	0.1	Закрепление отсутствует
53	196029.78	226702.09	Аналитический метод	0.1	Закрепление отсутствует
54	196019.48	226712.73	Аналитический метод	0.1	Закрепление отсутствует
55	196016.82	226715.47	Аналитический метод	0.1	Закрепление отсутствует
56	196022.95	226721.55	Аналитический метод	0.1	Закрепление отсутствует
57	196023.54	226722.97	Аналитический метод	0.1	Закрепление отсутствует
58	196022.96	226724.38	Аналитический метод	0.1	Закрепление отсутствует
59	196021.55	226724.97	Аналитический метод	0.1	Закрепление отсутствует
60	196020.14	226724.40	Аналитический метод	0.1	Закрепление отсутствует
61	196014.08	226718.39	Аналитический метод	0.1	Закрепление отсутствует
62	196008.87	226726.09	Аналитический метод	0.1	Закрепление отсутствует
63	196013.65	226731.24	Аналитический метод	0.1	Закрепление отсутствует
64	196014.19	226732.60	Аналитический метод	0.1	Закрепление отсутствует
65	196013.55	226734.06	Аналитический метод	0.1	Закрепление отсутствует
66	196012.12	226734.60	Аналитический метод	0.1	Закрепление отсутствует
67	196010.73	226733.97	Аналитический метод	0.1	Закрепление отсутствует
68	196006.25	226729.15	Аналитический метод	0.1	Закрепление отсутствует
69	196000.68	226734.55	Аналитический метод	0.1	Закрепление отсутствует
70	195991.66	226743.29	Аналитический метод	0.1	Закрепление отсутствует
71	195997.99	226749.88	Аналитический метод	0.1	Закрепление отсутствует
72	195998.55	226751.27	Аналитический метод	0.1	Закрепление отсутствует
73	195997.94	226752.71	Аналитический метод	0.1	Закрепление отсутствует
74	195996.52	226753.27	Аналитический метод	0.1	Закрепление отсутствует

2. Сведения о характерных точках границ объекта

Обозначение характерных точек границ	Координаты, м		Метод определения координат характерной точки	Средняя квадратическая погрешность положения характерной точки (M _t), м	Описание обозначения точки на местности (при наличии)
	X	Y			
1	2	3	4	5	6
75	195995.12	226752.66	Аналитический метод	0.1	Закрепление отсутствует
76	195988.79	226746.08	Аналитический метод	0.1	Закрепление отсутствует
77	195984.57	226750.17	Аналитический метод	0.1	Закрепление отсутствует
78	195975.13	226760.04	Аналитический метод	0.1	Закрепление отсутствует
79	195981.24	226766.74	Аналитический метод	0.1	Закрепление отсутствует
80	195981.76	226768.08	Аналитический метод	0.1	Закрепление отсутствует
81	195981.11	226769.57	Аналитический метод	0.1	Закрепление отсутствует
82	195979.67	226770.09	Аналитический метод	0.1	Закрепление отсутствует
83	195978.29	226769.45	Аналитический метод	0.1	Закрепление отсутствует
84	195972.36	226762.93	Аналитический метод	0.1	Закрепление отсутствует
85	195966.49	226769.06	Аналитический метод	0.1	Закрепление отсутствует
86	195972.86	226775.44	Аналитический метод	0.1	Закрепление отсутствует
87	195973.45	226776.85	Аналитический метод	0.1	Закрепление отсутствует
88	195972.86	226778.26	Аналитический метод	0.1	Закрепление отсутствует
89	195971.46	226778.85	Аналитический метод	0.1	Закрепление отсутствует
90	195970.04	226778.27	Аналитический метод	0.1	Закрепление отсутствует
91	195963.72	226771.95	Аналитический метод	0.1	Закрепление отсутствует
92	195950.32	226785.95	Аналитический метод	0.1	Закрепление отсутствует
93	195944.18	226791.91	Аналитический метод	0.1	Закрепление отсутствует
94	195948.87	226797.25	Аналитический метод	0.1	Закрепление отсутствует
95	195949.37	226798.57	Аналитический метод	0.1	Закрепление отсутствует
96	195948.69	226800.07	Аналитический метод	0.1	Закрепление отсутствует
97	195947.25	226800.57	Аналитический метод	0.1	Закрепление отсутствует
98	195945.87	226799.90	Аналитический метод	0.1	Закрепление отсутствует
99	195941.31	226794.69	Аналитический метод	0.1	Закрепление отсутствует
100	195928.09	226807.50	Аналитический метод	0.1	Закрепление отсутствует

2. Сведения о характерных точках границ объекта

Обозначение характерных точек границ	Координаты, м		Метод определения координат характерной точки	Средняя квадратическая погрешность положения характерной точки (Mt), м	Описание обозначения точки на местности (при наличии)
	X	Y			
1	2	3	4	5	6
101	195915.17	226817.59	Аналитический метод	0.1	Закрепление отсутствует
102	195914.18	226818.00	Аналитический метод	0.1	Закрепление отсутствует
103	195913.12	226817.83	Аналитический метод	0.1	Закрепление отсутствует
104	195908.78	226815.88	Аналитический метод	0.1	Закрепление отсутствует
105	195903.45	226813.14	Аналитический метод	0.1	Закрепление отсутствует
106	195889.73	226805.15	Аналитический метод	0.1	Закрепление отсутствует
107	195868.14	226787.90	Аналитический метод	0.1	Закрепление отсутствует
108	195866.69	226788.70	Аналитический метод	0.1	Закрепление отсутствует
109	195865.37	226788.36	Аналитический метод	0.1	Закрепление отсутствует
110	195860.99	226785.33	Аналитический метод	0.1	Закрепление отсутствует
111	195854.61	226790.14	Аналитический метод	0.1	Закрепление отсутствует
112	195853.11	226790.52	Аналитический метод	0.1	Закрепление отсутствует
113	195851.81	226789.74	Аналитический метод	0.1	Закрепление отсутствует
114	195851.43	226788.29	Аналитический метод	0.1	Закрепление отсутствует
115	195852.17	226786.97	Аналитический метод	0.1	Закрепление отсутствует
116	195859.74	226781.27	Аналитический метод	0.1	Закрепление отсутствует
117	195860.90	226780.87	Аналитический метод	0.1	Закрепление отсутствует
118	195862.08	226781.22	Аналитический метод	0.1	Закрепление отсутствует
119	195866.27	226784.11	Аналитический метод	0.1	Закрепление отсутствует
120	195867.88	226783.22	Аналитический метод	0.1	Закрепление отсутствует
121	195869.24	226783.66	Аналитический метод	0.1	Закрепление отсутствует
122	195891.87	226801.77	Аналитический метод	0.1	Закрепление отсутствует
123	195905.33	226809.61	Аналитический метод	0.1	Закрепление отсутствует
124	195910.47	226812.26	Аналитический метод	0.1	Закрепление отсутствует
125	195913.66	226813.69	Аналитический метод	0.1	Закрепление отсутствует
126	195925.39	226804.55	Аналитический метод	0.1	Закрепление отсутствует

2. Сведения о характерных точках границ объекта

Обозначение характерных точек границ	Координаты, м		Метод определения координат характерной точки	Средняя квадратическая погрешность положения характерной точки (Mt), м	Описание обозначения точки на местности (при наличии)
	X	Y			
1	2	3	4	5	6
127	195938.94	226791.42	Аналитический метод	0.1	Закрепление отсутствует
128	195933.53	226785.69	Аналитический метод	0.1	Закрепление отсутствует
129	195932.99	226784.25	Аналитический метод	0.1	Закрепление отсутствует
130	195933.62	226782.86	Аналитический метод	0.1	Закрепление отсутствует
131	195935.04	226782.32	Аналитический метод	0.1	Закрепление отсутствует
132	195936.44	226782.94	Аналитический метод	0.1	Закрепление отсутствует
133	195941.81	226788.64	Аналитический метод	0.1	Закрепление отсутствует
134	195947.46	226783.16	Аналитический метод	0.1	Закрепление отсутствует
135	195957.02	226773.17	Аналитический метод	0.1	Закрепление отсутствует
136	195951.84	226767.71	Аналитический метод	0.1	Закрепление отсутствует
137	195951.29	226766.27	Аналитический метод	0.1	Закрепление отсутствует
138	195951.91	226764.88	Аналитический метод	0.1	Закрепление отсутствует
139	195953.34	226764.33	Аналитический метод	0.1	Закрепление отсутствует
140	195954.73	226764.95	Аналитический метод	0.1	Закрепление отсутствует
141	195959.79	226770.28	Аналитический метод	0.1	Закрепление отсутствует
142	195962.27	226767.68	Аналитический метод	0.1	Закрепление отсутствует
143	195966.40	226763.37	Аналитический метод	0.1	Закрепление отсутствует
144	195959.69	226756.02	Аналитический метод	0.1	Закрепление отсутствует
145	195959.17	226754.57	Аналитический метод	0.1	Закрепление отсутствует
146	195959.82	226753.19	Аналитический метод	0.1	Закрепление отсутствует
147	195961.25	226752.67	Аналитический метод	0.1	Закрепление отсутствует
148	195962.64	226753.31	Аналитический метод	0.1	Закрепление отсутствует
149	195969.17	226760.47	Аналитический метод	0.1	Закрепление отсутствует
150	195980.41	226748.73	Аналитический метод	0.1	Закрепление отсутствует
151	195953.93	226719.86	Аналитический метод	0.1	Закрепление отсутствует
152	195948.34	226725.35	Аналитический метод	0.1	Закрепление отсутствует

2. Сведения о характерных точках границ объекта

Обозначение характерных точек границ	Координаты, м		Метод определения координат характерной точки	Средняя квадратическая погрешность положения характерной точки (Mt), м	Описание обозначения точки на местности (при наличии)
	X	Y			
1	2	3	4	5	6
153	195946.92	226725.92	Аналитический метод	0.1	Закрепление отсутствует
154	195945.51	226725.32	Аналитический метод	0.1	Закрепление отсутствует
155	195944.94	226723.91	Аналитический метод	0.1	Закрепление отсутствует
156	195945.53	226722.50	Аналитический метод	0.1	Закрепление отсутствует
157	195951.23	226716.91	Аналитический метод	0.1	Закрепление отсутствует
158	195950.50	226716.12	Аналитический метод	0.1	Закрепление отсутствует
159	195933.17	226697.49	Аналитический метод	0.1	Закрепление отсутствует
160	195928.64	226702.35	Аналитический метод	0.1	Закрепление отсутствует
161	195927.24	226702.99	Аналитический метод	0.1	Закрепление отсутствует
162	195925.82	226702.45	Аналитический метод	0.1	Закрепление отсутствует
163	195925.18	226701.07	Аналитический метод	0.1	Закрепление отсутствует
164	195925.71	226699.64	Аналитический метод	0.1	Закрепление отсутствует
165	195930.44	226694.56	Аналитический метод	0.1	Закрепление отсутствует
166	195921.68	226685.13	Аналитический метод	0.1	Закрепление отсутствует
167	195909.65	226673.27	Аналитический метод	0.1	Закрепление отсутствует
168	195903.19	226681.07	Аналитический метод	0.1	Закрепление отсутствует
169	195901.83	226681.78	Аналитический метод	0.1	Закрепление отсутствует
170	195900.37	226681.33	Аналитический метод	0.1	Закрепление отсутствует
171	195899.66	226679.98	Аналитический метод	0.1	Закрепление отсутствует
172	195900.10	226678.52	Аналитический метод	0.1	Закрепление отсутствует
173	195906.79	226670.46	Аналитический метод	0.1	Закрепление отсутствует
174	195903.02	226666.74	Аналитический метод	0.1	Закрепление отсутствует
175	195901.49	226668.65	Аналитический метод	0.1	Закрепление отсутствует
176	195894.07	226684.06	Аналитический метод	0.1	Закрепление отсутствует
177	195891.63	226693.31	Аналитический метод	0.1	Закрепление отсутствует
178	195891.19	226708.44	Аналитический метод	0.1	Закрепление отсутствует

2. Сведения о характерных точках границ объекта

Обозначение характерных точек границ	Координаты, м		Метод определения координат характерной точки	Средняя квадратическая погрешность положения характерной точки (Mt), м	Описание обозначения точки на местности (при наличии)
	X	Y			
1	2	3	4	5	6
179	195894.70	226721.20	Аналитический метод	0.1	Закрепление отсутствует
180	195897.47	226720.25	Аналитический метод	0.1	Закрепление отсутствует
181	195899.00	226720.34	Аналитический метод	0.1	Закрепление отсутствует
182	195900.01	226721.49	Аналитический метод	0.1	Закрепление отсутствует
183	195899.75	226723.30	Аналитический метод	0.1	Закрепление отсутствует
184	195898.77	226724.03	Аналитический метод	0.1	Закрепление отсутствует
185	195895.87	226725.03	Аналитический метод	0.1	Закрепление отсутствует
186	195899.06	226734.08	Аналитический метод	0.1	Закрепление отсутствует
187	195911.65	226748.97	Аналитический метод	0.1	Закрепление отсутствует
188	195914.65	226746.02	Аналитический метод	0.1	Закрепление отсутствует
189	195916.07	226745.44	Аналитический метод	0.1	Закрепление отсутствует
190	195917.47	226746.04	Аналитический метод	0.1	Закрепление отсутствует
191	195918.05	226747.44	Аналитический метод	0.1	Закрепление отсутствует
192	195917.46	226748.85	Аналитический метод	0.1	Закрепление отсутствует
193	195912.92	226753.33	Аналитический метод	0.1	Закрепление отсутствует
194	195911.43	226753.91	Аналитический метод	0.1	Закрепление отсутствует
195	195909.99	226753.20	Аналитический метод	0.1	Закрепление отсутствует
196	195895.77	226736.38	Аналитический метод	0.1	Закрепление отсутствует
197	195892.38	226727.15	Аналитический метод	0.1	Закрепление отсутствует
198	195885.89	226731.58	Аналитический метод	0.1	Закрепление отсутствует
199	195877.00	226735.08	Аналитический метод	0.1	Закрепление отсутствует
200	195871.46	226745.97	Аналитический метод	0.1	Закрепление отсутствует
201	195883.91	226762.22	Аналитический метод	0.1	Закрепление отсутствует
202	195884.30	226763.72	Аналитический метод	0.1	Закрепление отсутствует
203	195883.54	226765.03	Аналитический метод	0.1	Закрепление отсутствует
204	195882.07	226765.42	Аналитический метод	0.1	Закрепление отсутствует

2. Сведения о характерных точках границ объекта

Обозначение характерных точек границ	Координаты, м		Метод определения координат характерной точки	Средняя квадратическая погрешность положения характерной точки (Mt), м	Описание обозначения точки на местности (при наличии)
	X	Y			
1	2	3	4	5	6
205	195880.75	226764.68	Аналитический метод	0.1	Закрепление отсутствует
206	195867.52	226747.41	Аналитический метод	0.1	Закрепление отсутствует
207	195867.12	226746.37	Аналитический метод	0.1	Закрепление отсутствует
208	195867.33	226745.28	Аналитический метод	0.1	Закрепление отсутствует
209	195873.78	226732.58	Аналитический метод	0.1	Закрепление отсутствует
210	195874.84	226731.62	Аналитический метод	0.1	Закрепление отсутствует
211	195883.82	226728.15	Аналитический метод	0.1	Закрепление отсутствует
212	195890.11	226723.86	Аналитический метод	0.1	Закрепление отсутствует
213	195891.12	226723.23	Аналитический метод	0.1	Закрепление отсутствует
214	195887.25	226709.21	Аналитический метод	0.1	Закрепление отсутствует
215	195887.58	226695.06	Аналитический метод	0.1	Закрепление отсутствует
216	195860.05	226695.60	Аналитический метод	0.1	Закрепление отсутствует
217	195860.35	226712.21	Аналитический метод	0.1	Закрепление отсутствует
218	195859.79	226713.64	Аналитический метод	0.1	Закрепление отсутствует
219	195858.39	226714.25	Аналитический метод	0.1	Закрепление отсутствует
220	195856.97	226713.69	Аналитический метод	0.1	Закрепление отсутствует
221	195856.35	226712.30	Аналитический метод	0.1	Закрепление отсутствует
222	195856.01	226693.68	Аналитический метод	0.1	Закрепление отсутствует
223	195856.57	226692.25	Аналитический метод	0.1	Закрепление отсутствует
224	195857.97	226691.64	Аналитический метод	0.1	Закрепление отсутствует
225	195888.09	226691.05	Аналитический метод	0.1	Закрепление отсутствует
226	195890.25	226682.85	Аналитический метод	0.1	Закрепление отсутствует
227	195897.99	226666.71	Аналитический метод	0.1	Закрепление отсутствует
228	195900.15	226663.91	Аналитический метод	0.1	Закрепление отсутствует
229	195897.14	226660.93	Аналитический метод	0.1	Закрепление отсутствует
230	195889.40	226652.95	Аналитический метод	0.1	Закрепление отсутствует

2. Сведения о характерных точках границ объекта

Обозначение характерных точек границ	Координаты, м		Метод определения координат характерной точки	Средняя квадратическая погрешность положения характерной точки (M _t), м	Описание обозначения точки на местности (при наличии)
	X	Y			
1	2	3	4	5	6
231	195882.82	226660.77	Аналитический метод	0.1	Закрепление отсутствует
232	195881.45	226661.47	Аналитический метод	0.1	Закрепление отсутствует
233	195880.00	226661.01	Аналитический метод	0.1	Закрепление отсутствует
234	195879.30	226659.66	Аналитический метод	0.1	Закрепление отсутствует
235	195879.75	226658.20	Аналитический метод	0.1	Закрепление отсутствует
236	195886.61	226650.06	Аналитический метод	0.1	Закрепление отсутствует
237	195877.50	226640.65	Аналитический метод	0.1	Закрепление отсутствует
238	195872.43	226645.50	Аналитический метод	0.1	Закрепление отсутствует
239	195871.00	226646.06	Аналитический метод	0.1	Закрепление отсутствует
240	195869.61	226645.44	Аналитический метод	0.1	Закрепление отсутствует
241	195869.05	226644.02	Аналитический метод	0.1	Закрепление отсутствует
242	195869.66	226642.62	Аналитический метод	0.1	Закрепление отсутствует
243	195875.81	226636.73	Аналитический метод	0.1	Закрепление отсутствует
244	195876.89	226635.34	Аналитический метод	0.1	Закрепление отсутствует
245	195887.90	226624.78	Аналитический метод	0.1	Закрепление отсутствует
246	195906.48	226605.34	Аналитический метод	0.1	Закрепление отсутствует
247	195919.45	226592.18	Аналитический метод	0.1	Закрепление отсутствует
248	195915.05	226587.59	Аналитический метод	0.1	Закрепление отсутствует
249	195914.49	226586.15	Аналитический метод	0.1	Закрепление отсутствует
250	195915.10	226584.76	Аналитический метод	0.1	Закрепление отсутствует
251	195916.52	226584.20	Аналитический метод	0.1	Закрепление отсутствует
252	195917.92	226584.81	Аналитический метод	0.1	Закрепление отсутствует
253	195922.26	226589.33	Аналитический метод	0.1	Закрепление отсутствует
254	195924.07	226587.49	Аналитический метод	0.1	Закрепление отсутствует
255	195932.72	226578.42	Аналитический метод	0.1	Закрепление отсутствует
256	195944.32	226566.19	Аналитический метод	0.1	Закрепление отсутствует

2. Сведения о характерных точках границ объекта

Обозначение характерных точек границ	Координаты, м		Метод определения координат характерной точки	Средняя квадратическая погрешность положения характерной точки (Mt), м	Описание обозначения точки на местности (при наличии)
	X	Y			
1	2	3	4	5	6
257	195957.98	226551.29	Аналитический метод	0.1	Закрепление отсутствует
258	195939.18	226533.97	Аналитический метод	0.1	Закрепление отсутствует
259	195918.52	226514.66	Аналитический метод	0.1	Закрепление отсутствует
260	195914.40	226519.13	Аналитический метод	0.1	Закрепление отсутствует
261	195913.01	226519.78	Аналитический метод	0.1	Закрепление отсутствует
262	195911.58	226519.25	Аналитический метод	0.1	Закрепление отсутствует
263	195910.93	226517.87	Аналитический метод	0.1	Закрепление отсутствует
264	195911.45	226516.44	Аналитический метод	0.1	Закрепление отсутствует
265	195915.59	226511.93	Аналитический метод	0.1	Закрепление отсутствует
266	195889.18	226487.25	Аналитический метод	0.1	Закрепление отсутствует
267	195857.70	226456.47	Аналитический метод	0.1	Закрепление отсутствует
268	195845.15	226444.72	Аналитический метод	0.1	Закрепление отсутствует
269	195832.35	226432.54	Аналитический метод	0.1	Закрепление отсутствует
270	195810.02	226410.89	Аналитический метод	0.1	Закрепление отсутствует
271	195805.69	226406.90	Аналитический метод	0.1	Закрепление отсутствует
272	195787.27	226426.09	Аналитический метод	0.1	Закрепление отсутствует
273	195789.18	226427.81	Аналитический метод	0.1	Закрепление отсутствует
274	195789.84	226429.30	Аналитический метод	0.1	Закрепление отсутствует
275	195789.27	226430.70	Аналитический метод	0.1	Закрепление отсутствует
276	195784.99	226435.09	Аналитический метод	0.1	Закрепление отсутствует
277	195783.58	226435.69	Аналитический метод	0.1	Закрепление отсутствует
278	195782.16	226435.12	Аналитический метод	0.1	Закрепление отсутствует
279	195781.56	226433.72	Аналитический метод	0.1	Закрепление отсутствует
280	195782.12	226432.30	Аналитический метод	0.1	Закрепление отсутствует
281	195784.95	226429.39	Аналитический метод	0.1	Закрепление отсутствует
282	195783.01	226427.65	Аналитический метод	0.1	Закрепление отсутствует

2. Сведения о характерных точках границ объекта

Обозначение характерных точек границ	Координаты, м		Метод определения координат характерной точки	Средняя квадратическая погрешность положения характерной точки (Mt), м	Описание обозначения точки на местности (при наличии)
	X	Y			
1	2	3	4	5	6
283	195772.85	226418.51	Аналитический метод	0.1	Закрепление отсутствует
284	195771.20	226420.41	Аналитический метод	0.1	Закрепление отсутствует
285	195769.82	226421.10	Аналитический метод	0.1	Закрепление отсутствует
286	195768.38	226420.61	Аналитический метод	0.1	Закрепление отсутствует
287	195767.70	226419.25	Аналитический метод	0.1	Закрепление отсутствует
288	195768.17	226417.80	Аналитический метод	0.1	Закрепление отсутствует
289	195771.17	226414.35	Аналитический метод	0.1	Закрепление отсутствует
290	195772.56	226413.66	Аналитический метод	0.1	Закрепление отсутствует
291	195774.02	226414.17	Аналитический метод	0.1	Закрепление отсутствует
292	195784.29	226423.42	Аналитический метод	0.1	Закрепление отсутствует
293	195802.74	226404.19	Аналитический метод	0.1	Закрепление отсутствует
294	195793.57	226395.73	Аналитический метод	0.1	Закрепление отсутствует
295	195755.64	226357.75	Аналитический метод	0.1	Закрепление отсутствует
296	195755.06	226356.31	Аналитический метод	0.1	Закрепление отсутствует
297	195755.65	226354.92	Аналитический метод	0.1	Закрепление отсутствует
298	195757.04	226354.34	Аналитический метод	0.1	Закрепление отсутствует
299	195758.44	226354.89	Аналитический метод	0.1	Закрепление отсутствует
300	195795.87	226392.37	Аналитический метод	0.1	Закрепление отсутствует
301	195799.62	226388.31	Аналитический метод	0.1	Закрепление отсутствует
302	195801.02	226387.67	Аналитический метод	0.1	Закрепление отсутствует
303	195802.45	226388.20	Аналитический метод	0.1	Закрепление отсутствует
304	195803.09	226389.66	Аналитический метод	0.1	Закрепление отсутствует
305	195802.57	226391.02	Аналитический метод	0.1	Закрепление отсутствует
306	195798.79	226395.10	Аналитический метод	0.1	Закрепление отсутствует
307	195812.75	226407.97	Аналитический метод	0.1	Закрепление отсутствует
308	195821.02	226415.99	Аналитический метод	0.1	Закрепление отсутствует

2. Сведения о характерных точках границ объекта

Обозначение характерных точек границ	Координаты, м		Метод определения координат характерной точки	Средняя квадратическая погрешность положения характерной точки (Mt), м	Описание обозначения точки на местности (при наличии)
	X	Y			
1	2	3	4	5	6
309	195824.60	226412.29	Аналитический метод	0.1	Закрепление отсутствует
310	195826.01	226411.68	Аналитический метод	0.1	Закрепление отсутствует
311	195827.43	226412.24	Аналитический метод	0.1	Закрепление отсутствует
312	195828.04	226413.68	Аналитический метод	0.1	Закрепление отсутствует
313	195827.48	226415.07	Аналитический метод	0.1	Закрепление отсутствует
314	195823.90	226418.77	Аналитический метод	0.1	Закрепление отсутствует
315	195835.12	226429.65	Аналитический метод	0.1	Закрепление отсутствует
316	195846.38	226440.36	Аналитический метод	0.1	Закрепление отсутствует
317	195849.47	226436.76	Аналитический метод	0.1	Закрепление отсутствует
318	195850.84	226436.08	Аналитический метод	0.1	Закрепление отсутствует
319	195852.30	226436.55	Аналитический метод	0.1	Закрепление отсутствует
320	195852.99	226438.07	Аналитический метод	0.1	Закрепление отсутствует
321	195852.51	226439.37	Аналитический метод	0.1	Закрепление отсутствует
322	195849.29	226443.11	Аналитический метод	0.1	Закрепление отсутствует
323	195860.45	226453.56	Аналитический метод	0.1	Закрепление отсутствует
324	195891.93	226484.34	Аналитический метод	0.1	Закрепление отсутствует
325	195917.68	226508.40	Аналитический метод	0.1	Закрепление отсутствует
326	195920.20	226505.71	Аналитический метод	0.1	Закрепление отсутствует
327	195921.60	226505.08	Аналитический метод	0.1	Закрепление отсутствует
328	195923.03	226505.62	Аналитический метод	0.1	Закрепление отсутствует
329	195923.66	226507.08	Аналитический метод	0.1	Закрепление отсутствует
330	195923.13	226508.44	Аналитический метод	0.1	Закрепление отсутствует
331	195920.61	226511.14	Аналитический метод	0.1	Закрепление отсутствует
332	195941.89	226531.03	Аналитический метод	0.1	Закрепление отсутствует
333	195942.74	226531.82	Аналитический метод	0.1	Закрепление отсутствует
334	195946.07	226528.20	Аналитический метод	0.1	Закрепление отсутствует

2. Сведения о характерных точках границ объекта

Обозначение характерных точек границ	Координаты, м		Метод определения координат характерной точки	Средняя квадратическая погрешность положения характерной точки (Mt), м	Описание обозначения точки на местности (при наличии)
	X	Y			
1	2	3	4	5	6
335	195947.46	226527.55	Аналитический метод	0.1	Закрепление отсутствует
336	195948.89	226528.08	Аналитический метод	0.1	Закрепление отсутствует
337	195949.54	226529.55	Аналитический метод	0.1	Закрепление отсутствует
338	195949.02	226530.90	Аналитический метод	0.1	Закрепление отсутствует
339	195945.68	226534.53	Аналитический метод	0.1	Закрепление отсутствует
340	195962.15	226549.70	Аналитический метод	0.1	Закрепление отсутствует
341	195965.45	226552.74	Аналитический метод	0.1	Закрепление отсутствует
342	195968.26	226555.45	Аналитический метод	0.1	Закрепление отсутствует
343	195971.46	226552.13	Аналитический метод	0.1	Закрепление отсутствует
344	195972.87	226551.52	Аналитический метод	0.1	Закрепление отсутствует
345	195974.29	226552.08	Аналитический метод	0.1	Закрепление отсутствует
346	195974.90	226553.52	Аналитический метод	0.1	Закрепление отсутствует
347	195974.34	226554.91	Аналитический метод	0.1	Закрепление отсутствует
348	195971.13	226558.23	Аналитический метод	0.1	Закрепление отсутствует
349	195980.22	226567.00	Аналитический метод	0.1	Закрепление отсутствует
350	195989.10	226574.84	Аналитический метод	0.1	Закрепление отсутствует
351	196015.45	226598.09	Аналитический метод	0.1	Закрепление отсутствует
352	196050.08	226628.23	Аналитический метод	0.1	Закрепление отсутствует
353	196059.73	226636.91	Аналитический метод	0.1	Закрепление отсутствует
354	196063.76	226632.69	Аналитический метод	0.1	Закрепление отсутствует
355	196065.17	226632.07	Аналитический метод	0.1	Закрепление отсутствует
356	196066.59	226632.62	Аналитический метод	0.1	Закрепление отсутствует
357	196067.21	226634.07	Аналитический метод	0.1	Закрепление отсутствует
358	196066.66	226635.44	Аналитический метод	0.1	Закрепление отсутствует
359	196062.66	226639.63	Аналитический метод	0.1	Закрепление отсутствует
360	196070.51	226647.42	Аналитический метод	0.1	Закрепление отсутствует

2. Сведения о характерных точках границ объекта

Обозначение характерных точек границ	Координаты, м		Метод определения координат характерной точки	Средняя квадратическая погрешность положения характерной точки (M _t), м	Описание обозначения точки на местности (при наличии)
	X	Y			
1	2	3	4	5	6
361	196075.99	226652.71	Аналитический метод	0.1	Закрепление отсутствует
362	196088.49	226664.15	Аналитический метод	0.1	Закрепление отсутствует
363	196091.57	226660.77	Аналитический метод	0.1	Закрепление отсутствует
364	196092.96	226660.12	Аналитический метод	0.1	Закрепление отсутствует
365	196094.40	226660.64	Аналитический метод	0.1	Закрепление отсутствует
366	196095.05	226662.12	Аналитический метод	0.1	Закрепление отсутствует
367	196094.53	226663.46	Аналитический метод	0.1	Закрепление отсутствует
368	196091.44	226666.85	Аналитический метод	0.1	Закрепление отсутствует
369	196092.96	226668.24	Аналитический метод	0.1	Закрепление отсутствует
370	196099.67	226674.59	Аналитический метод	0.1	Закрепление отсутствует
371	196107.91	226683.38	Аналитический метод	0.1	Закрепление отсутствует
372	196113.39	226688.45	Аналитический метод	0.1	Закрепление отсутствует
373	196119.33	226682.31	Аналитический метод	0.1	Закрепление отсутствует
374	196120.71	226681.70	Аналитический метод	0.1	Закрепление отсутствует
375	196122.12	226682.22	Аналитический метод	0.1	Закрепление отсутствует
376	196124.68	226684.55	Аналитический метод	0.1	Закрепление отсутствует
1	196125.33	226686.03	Аналитический метод	0.1	Закрепление отсутствует
377	196071.74	226654.17	Аналитический метод	0.1	Закрепление отсутствует
378	196067.72	226650.29	Аналитический метод	0.1	Закрепление отсутствует
379	196059.16	226641.78	Аналитический метод	0.1	Закрепление отсутствует
380	196047.44	226631.24	Аналитический метод	0.1	Закрепление отсутствует
381	196012.82	226601.10	Аналитический метод	0.1	Закрепление отсутствует
382	195987.92	226579.13	Аналитический метод	0.1	Закрепление отсутствует
383	195977.49	226590.64	Аналитический метод	0.1	Закрепление отсутствует
384	195998.19	226609.17	Аналитический метод	0.1	Закрепление отсутствует
385	195998.86	226610.67	Аналитический метод	0.1	Закрепление отсутствует

2. Сведения о характерных точках границ объекта

Обозначение характерных точек границ	Координаты, м		Метод определения координат характерной точки	Средняя квадратическая погрешность положения характерной точки (M _t), м	Описание обозначения точки на местности (при наличии)
	X	Y			
1	2	3	4	5	6
386	195998.35	226611.99	Аналитический метод	0.1	Закрепление отсутствует
387	195996.98	226612.66	Аналитический метод	0.1	Закрепление отсутствует
388	195995.54	226612.17	Аналитический метод	0.1	Закрепление отсутствует
389	195973.33	226592.28	Аналитический метод	0.1	Закрепление отсутствует
390	195972.66	226590.89	Аналитический метод	0.1	Закрепление отсутствует
391	195973.18	226589.45	Аналитический метод	0.1	Закрепление отсутствует
392	195984.92	226576.48	Аналитический метод	0.1	Закрепление отсутствует
393	195977.54	226569.97	Аналитический метод	0.1	Закрепление отсутствует
394	195962.73	226555.66	Аналитический метод	0.1	Закрепление отсутствует
395	195960.92	226554.00	Аналитический метод	0.1	Закрепление отсутствует
396	195950.25	226565.63	Аналитический метод	0.1	Закрепление отсутствует
397	195952.69	226568.13	Аналитический метод	0.1	Закрепление отсутствует
398	195953.26	226569.53	Аналитический метод	0.1	Закрепление отсутствует
399	195952.66	226570.96	Аналитический метод	0.1	Закрепление отсутствует
400	195951.24	226571.53	Аналитический метод	0.1	Закрепление отсутствует
401	195949.83	226570.93	Аналитический метод	0.1	Закрепление отсутствует
402	195947.54	226568.59	Аналитический метод	0.1	Закрепление отсутствует
403	195937.00	226579.72	Аналитический метод	0.1	Закрепление отсутствует
404	195938.99	226581.61	Аналитический метод	0.1	Закрепление отсутствует
405	195939.61	226583.06	Аналитический метод	0.1	Закрепление отсутствует
406	195939.06	226584.44	Аналитический метод	0.1	Закрепление отсутствует
407	195937.67	226585.06	Аналитический метод	0.1	Закрепление отсутствует
408	195936.24	226584.52	Аналитический метод	0.1	Закрепление отсутствует
409	195934.24	226582.62	Аналитический метод	0.1	Закрепление отсутствует
410	195926.96	226590.26	Аналитический метод	0.1	Закрепление отсутствует
411	195910.81	226606.65	Аналитический метод	0.1	Закрепление отсутствует

2. Сведения о характерных точках границ объекта

Обозначение характерных точек границ	Координаты, м		Метод определения координат характерной точки	Средняя квадратическая погрешность положения характерной точки (Mt), м	Описание обозначения точки на местности (при наличии)
	X	Y			
1	2	3	4	5	6
412	195913.01	226608.68	Аналитический метод	0.1	Закрепление отсутствует
413	195913.65	226610.15	Аналитический метод	0.1	Закрепление отсутствует
414	195913.11	226611.52	Аналитический метод	0.1	Закрепление отсутствует
415	195894.03	226631.80	Аналитический метод	0.1	Закрепление отсутствует
416	195892.62	226632.43	Аналитический метод	0.1	Закрепление отсутствует
417	195891.20	226631.89	Аналитический метод	0.1	Закрепление отсутствует
418	195890.57	226630.50	Аналитический метод	0.1	Закрепление отсутствует
419	195891.10	226629.07	Аналитический метод	0.1	Закрепление отсутствует
420	195908.81	226610.25	Аналитический метод	0.1	Закрепление отсутствует
421	195908.02	226609.52	Аналитический метод	0.1	Закрепление отсутствует
422	195890.77	226627.57	Аналитический метод	0.1	Закрепление отсутствует
423	195880.21	226637.70	Аналитический метод	0.1	Закрепление отсутствует
424	195899.96	226658.10	Аналитический метод	0.1	Закрепление отсутствует
425	195924.51	226682.32	Аналитический метод	0.1	Закрепление отсутствует
426	195953.43	226713.40	Аналитический метод	0.1	Закрепление отсутствует
427	195955.43	226715.58	Аналитический метод	0.1	Закрепление отсутствует
428	195983.23	226745.89	Аналитический метод	0.1	Закрепление отсутствует
429	195987.45	226741.80	Аналитический метод	0.1	Закрепление отсутствует
430	195996.50	226733.02	Аналитический метод	0.1	Закрепление отсутствует
431	195989.96	226726.06	Аналитический метод	0.1	Закрепление отсутствует
432	195989.42	226724.62	Аналитический метод	0.1	Закрепление отсутствует
433	195990.05	226723.23	Аналитический метод	0.1	Закрепление отсутствует
434	195991.48	226722.69	Аналитический метод	0.1	Закрепление отсутствует
435	195992.87	226723.31	Аналитический метод	0.1	Закрепление отсутствует
436	195999.38	226730.24	Аналитический метод	0.1	Закрепление отсутствует
437	196004.78	226725.00	Аналитический метод	0.1	Закрепление отсутствует

2. Сведения о характерных точках границ объекта

Обозначение характерных точек границ	Координаты, м		Метод определения координат характерной точки	Средняя квадратическая погрешность положения характерной точки (M _t), м	Описание обозначения точки на местности (при наличии)
	X	Y			
1	2	3	4	5	6
438	196005.78	226723.51	Аналитический метод	0.1	Закрепление отсутствует
439	195999.57	226716.80	Аналитический метод	0.1	Закрепление отсутствует
440	195999.04	226715.36	Аналитический метод	0.1	Закрепление отсутствует
441	195999.68	226713.97	Аналитический метод	0.1	Закрепление отсутствует
442	196001.11	226713.44	Аналитический метод	0.1	Закрепление отсутствует
443	196002.50	226714.07	Аналитический метод	0.1	Закрепление отсутствует
444	196008.09	226720.11	Аналитический метод	0.1	Закрепление отсутствует
445	196011.06	226715.71	Аналитический метод	0.1	Закрепление отсутствует
446	196015.31	226711.28	Аналитический метод	0.1	Закрепление отсутствует
447	196012.62	226708.49	Аналитический метод	0.1	Закрепление отсутствует
448	196012.06	226707.06	Аналитический метод	0.1	Закрепление отсутствует
449	196012.67	226705.66	Аналитический метод	0.1	Закрепление отсутствует
450	196014.10	226705.10	Аналитический метод	0.1	Закрепление отсутствует
451	196015.50	226705.71	Аналитический метод	0.1	Закрепление отсутствует
452	196018.09	226708.41	Аналитический метод	0.1	Закрепление отсутствует
453	196026.92	226699.29	Аналитический метод	0.1	Закрепление отсутствует
454	196033.26	226693.09	Аналитический метод	0.1	Закрепление отсутствует
455	196036.29	226690.14	Аналитический метод	0.1	Закрепление отсутствует
456	196042.46	226683.99	Аналитический метод	0.1	Закрепление отсутствует
457	196036.72	226677.62	Аналитический метод	0.1	Закрепление отсутствует
458	196036.21	226676.17	Аналитический метод	0.1	Закрепление отсутствует
459	196036.87	226674.79	Аналитический метод	0.1	Закрепление отсутствует
460	196038.31	226674.28	Аналитический метод	0.1	Закрепление отсутствует
461	196039.69	226674.93	Аналитический метод	0.1	Закрепление отсутствует
462	196045.30	226681.16	Аналитический метод	0.1	Закрепление отсутствует
463	196048.15	226678.33	Аналитический метод	0.1	Закрепление отсутствует

2. Сведения о характерных точках границ объекта

Обозначение характерных точек границ	Координаты, м		Метод определения координат характерной точки	Средняя квадратическая погрешность положения характерной точки (Mt), м	Описание обозначения точки на местности (при наличии)
	X	Y			
1	2	3	4	5	6
464	196052.22	226674.27	Аналитический метод	0.1	Закрепление отсутствует
465	196046.72	226668.41	Аналитический метод	0.1	Закрепление отсутствует
466	196046.18	226666.97	Аналитический метод	0.1	Закрепление отсутствует
467	196046.81	226665.58	Аналитический метод	0.1	Закрепление отсутствует
468	196048.24	226665.04	Аналитический метод	0.1	Закрепление отсутствует
469	196049.63	226665.66	Аналитический метод	0.1	Закрепление отсутствует
470	196054.99	226671.37	Аналитический метод	0.1	Закрепление отсутствует
471	196061.83	226663.85	Аналитический метод	0.1	Закрепление отсутствует
472	196062.87	226662.83	Аналитический метод	0.1	Закрепление отсутствует
473	196071.26	226654.62	Аналитический метод	0.1	Закрепление отсутствует
377	196071.74	226654.17	Аналитический метод	0.1	Закрепление отсутствует

3. Сведения о характерных точках части (частей) границы объекта

Обозначение характерных точек части границы	Координаты, м		Метод определения координат характерной точки	Средняя квадратическая погрешность положения характерной точки (Mt), м	Описание обозначения точки на местности (при наличии)
	X	Y			
1	2	3	4	5	6
-	-	-	-	-	-

Раздел 4

План границ объекта



Масштаб 1:2100

Условные обозначения

- вновь образованная часть границы, сведения о которой достаточны для определения ее местоположения
- Зона с ОУ 1 - Зона с особыми условиями использования территории Зона с ОУ 1
- 1 - Обозначение новой характерной точки
- :1 - Кадастровый номер земельного участка
- - Существующая часть границы, имеющиеся в ЕГРН сведения о которой достаточны для определения ее местоположения
- - Граница кадастрового квартала
- 33:22:032185 - Номер кадастрового квартала



Подпись

Дата "05" апреля 2021 г.

Место для оттиска печати (при наличии) лица, составившего описание местоположения границ объекта

**Текстовое описание местоположения границ
населенных пунктов, территориальных зон, особо охраняемых природных
территорий, зон с особыми условиями использования территорий**

Прохождение границы		Описание прохождения границы
от точки	до точки	
1	2	3
1	2	в границах МО г Владимир (городской округ)
2	3	в границах МО г Владимир (городской округ)
3	4	в границах МО г Владимир (городской округ)
4	5	в границах МО г Владимир (городской округ)
5	6	в границах МО г Владимир (городской округ)
6	7	в границах МО г Владимир (городской округ)
7	8	в границах МО г Владимир (городской округ)
8	9	в границах МО г Владимир (городской округ)
9	10	в границах МО г Владимир (городской округ)
10	11	в границах МО г Владимир (городской округ)
11	12	в границах МО г Владимир (городской округ)
12	13	в границах МО г Владимир (городской округ)
13	14	в границах МО г Владимир (городской округ)
14	15	в границах МО г Владимир (городской округ)
15	16	в границах МО г Владимир (городской округ)
16	17	в границах МО г Владимир (городской округ)
17	18	в границах МО г Владимир (городской округ)
18	19	в границах МО г Владимир (городской округ)
19	20	в границах МО г Владимир (городской округ)
20	21	в границах МО г Владимир (городской округ)
21	22	в границах МО г Владимир (городской округ)
22	23	в границах МО г Владимир (городской округ)
23	24	в границах МО г Владимир (городской округ)
24	25	в границах МО г Владимир (городской округ)
25	26	в границах МО г Владимир (городской округ)
26	27	в границах МО г Владимир (городской округ)
27	28	в границах МО г Владимир (городской округ)
28	29	в границах МО г Владимир (городской округ)
29	30	в границах МО г Владимир (городской округ)
30	31	в границах МО г Владимир (городской округ)
31	32	в границах МО г Владимир (городской округ)
32	33	в границах МО г Владимир (городской округ)
33	34	в границах МО г Владимир (городской округ)
34	35	в границах МО г Владимир (городской округ)
35	36	в границах МО г Владимир (городской округ)
36	37	в границах МО г Владимир (городской округ)

**Текстовое описание местоположения границ
населенных пунктов, территориальных зон, особо охраняемых природных
территорий, зон с особыми условиями использования территорий**

Прохождение границы		Описание прохождения границы
от точки	до точки	
1	2	3
37	38	в границах МО г Владимир (городской округ)
38	39	в границах МО г Владимир (городской округ)
39	40	в границах МО г Владимир (городской округ)
40	41	в границах МО г Владимир (городской округ)
41	42	в границах МО г Владимир (городской округ)
42	43	в границах МО г Владимир (городской округ)
43	44	в границах МО г Владимир (городской округ)
44	45	в границах МО г Владимир (городской округ)
45	46	в границах МО г Владимир (городской округ)
46	47	в границах МО г Владимир (городской округ)
47	48	в границах МО г Владимир (городской округ)
48	49	в границах МО г Владимир (городской округ)
49	50	в границах МО г Владимир (городской округ)
50	51	в границах МО г Владимир (городской округ)
51	52	в границах МО г Владимир (городской округ)
52	53	в границах МО г Владимир (городской округ)
53	54	в границах МО г Владимир (городской округ)
54	55	в границах МО г Владимир (городской округ)
55	56	в границах МО г Владимир (городской округ)
56	57	в границах МО г Владимир (городской округ)
57	58	в границах МО г Владимир (городской округ)
58	59	в границах МО г Владимир (городской округ)
59	60	в границах МО г Владимир (городской округ)
60	61	в границах МО г Владимир (городской округ)
61	62	в границах МО г Владимир (городской округ)
62	63	в границах МО г Владимир (городской округ)
63	64	в границах МО г Владимир (городской округ)
64	65	в границах МО г Владимир (городской округ)
65	66	в границах МО г Владимир (городской округ)
66	67	в границах МО г Владимир (городской округ)
67	68	в границах МО г Владимир (городской округ)
68	69	в границах МО г Владимир (городской округ)
69	70	в границах МО г Владимир (городской округ)
70	71	в границах МО г Владимир (городской округ)
71	72	в границах МО г Владимир (городской округ)
72	73	в границах МО г Владимир (городской округ)

**Текстовое описание местоположения границ
населенных пунктов, территориальных зон, особо охраняемых природных
территорий, зон с особыми условиями использования территорий**

Прохождение границы		Описание прохождения границы
от точки	до точки	
1	2	3
73	74	в границах МО г Владимир (городской округ)
74	75	в границах МО г Владимир (городской округ)
75	76	в границах МО г Владимир (городской округ)
76	77	в границах МО г Владимир (городской округ)
77	78	в границах МО г Владимир (городской округ)
78	79	в границах МО г Владимир (городской округ)
79	80	в границах МО г Владимир (городской округ)
80	81	в границах МО г Владимир (городской округ)
81	82	в границах МО г Владимир (городской округ)
82	83	в границах МО г Владимир (городской округ)
83	84	в границах МО г Владимир (городской округ)
84	85	в границах МО г Владимир (городской округ)
85	86	в границах МО г Владимир (городской округ)
86	87	в границах МО г Владимир (городской округ)
87	88	в границах МО г Владимир (городской округ)
88	89	в границах МО г Владимир (городской округ)
89	90	в границах МО г Владимир (городской округ)
90	91	в границах МО г Владимир (городской округ)
91	92	в границах МО г Владимир (городской округ)
92	93	в границах МО г Владимир (городской округ)
93	94	в границах МО г Владимир (городской округ)
94	95	в границах МО г Владимир (городской округ)
95	96	в границах МО г Владимир (городской округ)
96	97	в границах МО г Владимир (городской округ)
97	98	в границах МО г Владимир (городской округ)
98	99	в границах МО г Владимир (городской округ)
99	100	в границах МО г Владимир (городской округ)
100	101	в границах МО г Владимир (городской округ)
101	102	в границах МО г Владимир (городской округ)
102	103	в границах МО г Владимир (городской округ)
103	104	в границах МО г Владимир (городской округ)
104	105	в границах МО г Владимир (городской округ)
105	106	в границах МО г Владимир (городской округ)
106	107	в границах МО г Владимир (городской округ)
107	108	в границах МО г Владимир (городской округ)
108	109	в границах МО г Владимир (городской округ)

**Текстовое описание местоположения границ
населенных пунктов, территориальных зон, особо охраняемых природных
территорий, зон с особыми условиями использования территорий**

Прохождение границы		Описание прохождения границы
от точки	до точки	
1	2	3
109	110	в границах МО г Владимир (городской округ)
110	111	в границах МО г Владимир (городской округ)
111	112	в границах МО г Владимир (городской округ)
112	113	в границах МО г Владимир (городской округ)
113	114	в границах МО г Владимир (городской округ)
114	115	в границах МО г Владимир (городской округ)
115	116	в границах МО г Владимир (городской округ)
116	117	в границах МО г Владимир (городской округ)
117	118	в границах МО г Владимир (городской округ)
118	119	в границах МО г Владимир (городской округ)
119	120	в границах МО г Владимир (городской округ)
120	121	в границах МО г Владимир (городской округ)
121	122	в границах МО г Владимир (городской округ)
122	123	в границах МО г Владимир (городской округ)
123	124	в границах МО г Владимир (городской округ)
124	125	в границах МО г Владимир (городской округ)
125	126	в границах МО г Владимир (городской округ)
126	127	в границах МО г Владимир (городской округ)
127	128	в границах МО г Владимир (городской округ)
128	129	в границах МО г Владимир (городской округ)
129	130	в границах МО г Владимир (городской округ)
130	131	в границах МО г Владимир (городской округ)
131	132	в границах МО г Владимир (городской округ)
132	133	в границах МО г Владимир (городской округ)
133	134	в границах МО г Владимир (городской округ)
134	135	в границах МО г Владимир (городской округ)
135	136	в границах МО г Владимир (городской округ)
136	137	в границах МО г Владимир (городской округ)
137	138	в границах МО г Владимир (городской округ)
138	139	в границах МО г Владимир (городской округ)
139	140	в границах МО г Владимир (городской округ)
140	141	в границах МО г Владимир (городской округ)
141	142	в границах МО г Владимир (городской округ)
142	143	в границах МО г Владимир (городской округ)
143	144	в границах МО г Владимир (городской округ)
144	145	в границах МО г Владимир (городской округ)

**Текстовое описание местоположения границ
населенных пунктов, территориальных зон, особо охраняемых природных
территорий, зон с особыми условиями использования территорий**

Прохождение границы		Описание прохождения границы
от точки	до точки	
1	2	3
145	146	в границах МО г Владимир (городской округ)
146	147	в границах МО г Владимир (городской округ)
147	148	в границах МО г Владимир (городской округ)
148	149	в границах МО г Владимир (городской округ)
149	150	в границах МО г Владимир (городской округ)
150	151	в границах МО г Владимир (городской округ)
151	152	в границах МО г Владимир (городской округ)
152	153	в границах МО г Владимир (городской округ)
153	154	в границах МО г Владимир (городской округ)
154	155	в границах МО г Владимир (городской округ)
155	156	в границах МО г Владимир (городской округ)
156	157	в границах МО г Владимир (городской округ)
157	158	в границах МО г Владимир (городской округ)
158	159	в границах МО г Владимир (городской округ)
159	160	в границах МО г Владимир (городской округ)
160	161	в границах МО г Владимир (городской округ)
161	162	в границах МО г Владимир (городской округ)
162	163	в границах МО г Владимир (городской округ)
163	164	в границах МО г Владимир (городской округ)
164	165	в границах МО г Владимир (городской округ)
165	166	в границах МО г Владимир (городской округ)
166	167	в границах МО г Владимир (городской округ)
167	168	в границах МО г Владимир (городской округ)
168	169	в границах МО г Владимир (городской округ)
169	170	в границах МО г Владимир (городской округ)
170	171	в границах МО г Владимир (городской округ)
171	172	в границах МО г Владимир (городской округ)
172	173	в границах МО г Владимир (городской округ)
173	174	в границах МО г Владимир (городской округ)
174	175	в границах МО г Владимир (городской округ)
175	176	в границах МО г Владимир (городской округ)
176	177	в границах МО г Владимир (городской округ)
177	178	в границах МО г Владимир (городской округ)
178	179	в границах МО г Владимир (городской округ)
179	180	в границах МО г Владимир (городской округ)
180	181	в границах МО г Владимир (городской округ)

**Текстовое описание местоположения границ
населенных пунктов, территориальных зон, особо охраняемых природных
территорий, зон с особыми условиями использования территорий**

Прохождение границы		Описание прохождения границы
от точки	до точки	
1	2	3
181	182	в границах МО г Владимир (городской округ)
182	183	в границах МО г Владимир (городской округ)
183	184	в границах МО г Владимир (городской округ)
184	185	в границах МО г Владимир (городской округ)
185	186	в границах МО г Владимир (городской округ)
186	187	в границах МО г Владимир (городской округ)
187	188	в границах МО г Владимир (городской округ)
188	189	в границах МО г Владимир (городской округ)
189	190	в границах МО г Владимир (городской округ)
190	191	в границах МО г Владимир (городской округ)
191	192	в границах МО г Владимир (городской округ)
192	193	в границах МО г Владимир (городской округ)
193	194	в границах МО г Владимир (городской округ)
194	195	в границах МО г Владимир (городской округ)
195	196	в границах МО г Владимир (городской округ)
196	197	в границах МО г Владимир (городской округ)
197	198	в границах МО г Владимир (городской округ)
198	199	в границах МО г Владимир (городской округ)
199	200	в границах МО г Владимир (городской округ)
200	201	в границах МО г Владимир (городской округ)
201	202	в границах МО г Владимир (городской округ)
202	203	в границах МО г Владимир (городской округ)
203	204	в границах МО г Владимир (городской округ)
204	205	в границах МО г Владимир (городской округ)
205	206	в границах МО г Владимир (городской округ)
206	207	в границах МО г Владимир (городской округ)
207	208	в границах МО г Владимир (городской округ)
208	209	в границах МО г Владимир (городской округ)
209	210	в границах МО г Владимир (городской округ)
210	211	в границах МО г Владимир (городской округ)
211	212	в границах МО г Владимир (городской округ)
212	213	в границах МО г Владимир (городской округ)
213	214	в границах МО г Владимир (городской округ)
214	215	в границах МО г Владимир (городской округ)
215	216	в границах МО г Владимир (городской округ)
216	217	в границах МО г Владимир (городской округ)

**Текстовое описание местоположения границ
населенных пунктов, территориальных зон, особо охраняемых природных
территорий, зон с особыми условиями использования территорий**

Прохождение границы		Описание прохождения границы
от точки	до точки	
1	2	3
217	218	в границах МО г Владимир (городской округ)
218	219	в границах МО г Владимир (городской округ)
219	220	в границах МО г Владимир (городской округ)
220	221	в границах МО г Владимир (городской округ)
221	222	в границах МО г Владимир (городской округ)
222	223	в границах МО г Владимир (городской округ)
223	224	в границах МО г Владимир (городской округ)
224	225	в границах МО г Владимир (городской округ)
225	226	в границах МО г Владимир (городской округ)
226	227	в границах МО г Владимир (городской округ)
227	228	в границах МО г Владимир (городской округ)
228	229	в границах МО г Владимир (городской округ)
229	230	в границах МО г Владимир (городской округ)
230	231	в границах МО г Владимир (городской округ)
231	232	в границах МО г Владимир (городской округ)
232	233	в границах МО г Владимир (городской округ)
233	234	в границах МО г Владимир (городской округ)
234	235	в границах МО г Владимир (городской округ)
235	236	в границах МО г Владимир (городской округ)
236	237	в границах МО г Владимир (городской округ)
237	238	в границах МО г Владимир (городской округ)
238	239	в границах МО г Владимир (городской округ)
239	240	в границах МО г Владимир (городской округ)
240	241	в границах МО г Владимир (городской округ)
241	242	в границах МО г Владимир (городской округ)
242	243	в границах МО г Владимир (городской округ)
243	244	в границах МО г Владимир (городской округ)
244	245	в границах МО г Владимир (городской округ)
245	246	в границах МО г Владимир (городской округ)
246	247	в границах МО г Владимир (городской округ)
247	248	в границах МО г Владимир (городской округ)
248	249	в границах МО г Владимир (городской округ)
249	250	в границах МО г Владимир (городской округ)
250	251	в границах МО г Владимир (городской округ)
251	252	в границах МО г Владимир (городской округ)
252	253	в границах МО г Владимир (городской округ)

**Текстовое описание местоположения границ
населенных пунктов, территориальных зон, особо охраняемых природных
территорий, зон с особыми условиями использования территорий**

Прохождение границы		Описание прохождения границы
от точки	до точки	
1	2	3
253	254	в границах МО г Владимир (городской округ)
254	255	в границах МО г Владимир (городской округ)
255	256	в границах МО г Владимир (городской округ)
256	257	в границах МО г Владимир (городской округ)
257	258	в границах МО г Владимир (городской округ)
258	259	в границах МО г Владимир (городской округ)
259	260	в границах МО г Владимир (городской округ)
260	261	в границах МО г Владимир (городской округ)
261	262	в границах МО г Владимир (городской округ)
262	263	в границах МО г Владимир (городской округ)
263	264	в границах МО г Владимир (городской округ)
264	265	в границах МО г Владимир (городской округ)
265	266	в границах МО г Владимир (городской округ)
266	267	в границах МО г Владимир (городской округ)
267	268	в границах МО г Владимир (городской округ)
268	269	в границах МО г Владимир (городской округ)
269	270	в границах МО г Владимир (городской округ)
270	271	в границах МО г Владимир (городской округ)
271	272	в границах МО г Владимир (городской округ)
272	273	в границах МО г Владимир (городской округ)
273	274	в границах МО г Владимир (городской округ)
274	275	в границах МО г Владимир (городской округ)
275	276	в границах МО г Владимир (городской округ)
276	277	в границах МО г Владимир (городской округ)
277	278	в границах МО г Владимир (городской округ)
278	279	в границах МО г Владимир (городской округ)
279	280	в границах МО г Владимир (городской округ)
280	281	в границах МО г Владимир (городской округ)
281	282	в границах МО г Владимир (городской округ)
282	283	в границах МО г Владимир (городской округ)
283	284	в границах МО г Владимир (городской округ)
284	285	в границах МО г Владимир (городской округ)
285	286	в границах МО г Владимир (городской округ)
286	287	в границах МО г Владимир (городской округ)
287	288	в границах МО г Владимир (городской округ)
288	289	в границах МО г Владимир (городской округ)

**Текстовое описание местоположения границ
населенных пунктов, территориальных зон, особо охраняемых природных
территорий, зон с особыми условиями использования территорий**

Прохождение границы		Описание прохождения границы
от точки	до точки	
1	2	3
289	290	в границах МО г Владимир (городской округ)
290	291	в границах МО г Владимир (городской округ)
291	292	в границах МО г Владимир (городской округ)
292	293	в границах МО г Владимир (городской округ)
293	294	в границах МО г Владимир (городской округ)
294	295	в границах МО г Владимир (городской округ)
295	296	в границах МО г Владимир (городской округ)
296	297	в границах МО г Владимир (городской округ)
297	298	в границах МО г Владимир (городской округ)
298	299	в границах МО г Владимир (городской округ)
299	300	в границах МО г Владимир (городской округ)
300	301	в границах МО г Владимир (городской округ)
301	302	в границах МО г Владимир (городской округ)
302	303	в границах МО г Владимир (городской округ)
303	304	в границах МО г Владимир (городской округ)
304	305	в границах МО г Владимир (городской округ)
305	306	в границах МО г Владимир (городской округ)
306	307	в границах МО г Владимир (городской округ)
307	308	в границах МО г Владимир (городской округ)
308	309	в границах МО г Владимир (городской округ)
309	310	в границах МО г Владимир (городской округ)
310	311	в границах МО г Владимир (городской округ)
311	312	в границах МО г Владимир (городской округ)
312	313	в границах МО г Владимир (городской округ)
313	314	в границах МО г Владимир (городской округ)
314	315	в границах МО г Владимир (городской округ)
315	316	в границах МО г Владимир (городской округ)
316	317	в границах МО г Владимир (городской округ)
317	318	в границах МО г Владимир (городской округ)
318	319	в границах МО г Владимир (городской округ)
319	320	в границах МО г Владимир (городской округ)
320	321	в границах МО г Владимир (городской округ)
321	322	в границах МО г Владимир (городской округ)
322	323	в границах МО г Владимир (городской округ)
323	324	в границах МО г Владимир (городской округ)
324	325	в границах МО г Владимир (городской округ)

**Текстовое описание местоположения границ
населенных пунктов, территориальных зон, особо охраняемых природных
территорий, зон с особыми условиями использования территорий**

Прохождение границы		Описание прохождения границы
от точки	до точки	
1	2	3
325	326	в границах МО г Владимир (городской округ)
326	327	в границах МО г Владимир (городской округ)
327	328	в границах МО г Владимир (городской округ)
328	329	в границах МО г Владимир (городской округ)
329	330	в границах МО г Владимир (городской округ)
330	331	в границах МО г Владимир (городской округ)
331	332	в границах МО г Владимир (городской округ)
332	333	в границах МО г Владимир (городской округ)
333	334	в границах МО г Владимир (городской округ)
334	335	в границах МО г Владимир (городской округ)
335	336	в границах МО г Владимир (городской округ)
336	337	в границах МО г Владимир (городской округ)
337	338	в границах МО г Владимир (городской округ)
338	339	в границах МО г Владимир (городской округ)
339	340	в границах МО г Владимир (городской округ)
340	341	в границах МО г Владимир (городской округ)
341	342	в границах МО г Владимир (городской округ)
342	343	в границах МО г Владимир (городской округ)
343	344	в границах МО г Владимир (городской округ)
344	345	в границах МО г Владимир (городской округ)
345	346	в границах МО г Владимир (городской округ)
346	347	в границах МО г Владимир (городской округ)
347	348	в границах МО г Владимир (городской округ)
348	349	в границах МО г Владимир (городской округ)
349	350	в границах МО г Владимир (городской округ)
350	351	в границах МО г Владимир (городской округ)
351	352	в границах МО г Владимир (городской округ)
352	353	в границах МО г Владимир (городской округ)
353	354	в границах МО г Владимир (городской округ)
354	355	в границах МО г Владимир (городской округ)
355	356	в границах МО г Владимир (городской округ)
356	357	в границах МО г Владимир (городской округ)
357	358	в границах МО г Владимир (городской округ)
358	359	в границах МО г Владимир (городской округ)
359	360	в границах МО г Владимир (городской округ)
360	361	в границах МО г Владимир (городской округ)

**Текстовое описание местоположения границ
населенных пунктов, территориальных зон, особо охраняемых природных
территорий, зон с особыми условиями использования территорий**

Прохождение границы		Описание прохождения границы
от точки	до точки	
1	2	3
361	362	в границах МО г Владимир (городской округ)
362	363	в границах МО г Владимир (городской округ)
363	364	в границах МО г Владимир (городской округ)
364	365	в границах МО г Владимир (городской округ)
365	366	в границах МО г Владимир (городской округ)
366	367	в границах МО г Владимир (городской округ)
367	368	в границах МО г Владимир (городской округ)
368	369	в границах МО г Владимир (городской округ)
369	370	в границах МО г Владимир (городской округ)
370	371	в границах МО г Владимир (городской округ)
371	372	в границах МО г Владимир (городской округ)
372	373	в границах МО г Владимир (городской округ)
373	374	в границах МО г Владимир (городской округ)
374	375	в границах МО г Владимир (городской округ)
375	376	в границах МО г Владимир (городской округ)
376	1	в границах МО г Владимир (городской округ)
377	378	в границах МО г Владимир (городской округ)
378	379	в границах МО г Владимир (городской округ)
379	380	в границах МО г Владимир (городской округ)
380	381	в границах МО г Владимир (городской округ)
381	382	в границах МО г Владимир (городской округ)
382	383	в границах МО г Владимир (городской округ)
383	384	в границах МО г Владимир (городской округ)
384	385	в границах МО г Владимир (городской округ)
385	386	в границах МО г Владимир (городской округ)
386	387	в границах МО г Владимир (городской округ)
387	388	в границах МО г Владимир (городской округ)
388	389	в границах МО г Владимир (городской округ)
389	390	в границах МО г Владимир (городской округ)
390	391	в границах МО г Владимир (городской округ)
391	392	в границах МО г Владимир (городской округ)
392	393	в границах МО г Владимир (городской округ)
393	394	в границах МО г Владимир (городской округ)
394	395	в границах МО г Владимир (городской округ)
395	396	в границах МО г Владимир (городской округ)
396	397	в границах МО г Владимир (городской округ)

**Текстовое описание местоположения границ
населенных пунктов, территориальных зон, особо охраняемых природных
территорий, зон с особыми условиями использования территорий**

Прохождение границы		Описание прохождения границы
от точки	до точки	
1	2	3
397	398	в границах МО г Владимир (городской округ)
398	399	в границах МО г Владимир (городской округ)
399	400	в границах МО г Владимир (городской округ)
400	401	в границах МО г Владимир (городской округ)
401	402	в границах МО г Владимир (городской округ)
402	403	в границах МО г Владимир (городской округ)
403	404	в границах МО г Владимир (городской округ)
404	405	в границах МО г Владимир (городской округ)
405	406	в границах МО г Владимир (городской округ)
406	407	в границах МО г Владимир (городской округ)
407	408	в границах МО г Владимир (городской округ)
408	409	в границах МО г Владимир (городской округ)
409	410	в границах МО г Владимир (городской округ)
410	411	в границах МО г Владимир (городской округ)
411	412	в границах МО г Владимир (городской округ)
412	413	в границах МО г Владимир (городской округ)
413	414	в границах МО г Владимир (городской округ)
414	415	в границах МО г Владимир (городской округ)
415	416	в границах МО г Владимир (городской округ)
416	417	в границах МО г Владимир (городской округ)
417	418	в границах МО г Владимир (городской округ)
418	419	в границах МО г Владимир (городской округ)
419	420	в границах МО г Владимир (городской округ)
420	421	в границах МО г Владимир (городской округ)
421	422	в границах МО г Владимир (городской округ)
422	423	в границах МО г Владимир (городской округ)
423	424	в границах МО г Владимир (городской округ)
424	425	в границах МО г Владимир (городской округ)
425	426	в границах МО г Владимир (городской округ)
426	427	в границах МО г Владимир (городской округ)
427	428	в границах МО г Владимир (городской округ)
428	429	в границах МО г Владимир (городской округ)
429	430	в границах МО г Владимир (городской округ)
430	431	в границах МО г Владимир (городской округ)
431	432	в границах МО г Владимир (городской округ)
432	433	в границах МО г Владимир (городской округ)

**Текстовое описание местоположения границ
населенных пунктов, территориальных зон, особо охраняемых природных
территорий, зон с особыми условиями использования территорий**

Прохождение границы		Описание прохождения границы
от точки	до точки	
1	2	3
433	434	в границах МО г Владимир (городской округ)
434	435	в границах МО г Владимир (городской округ)
435	436	в границах МО г Владимир (городской округ)
436	437	в границах МО г Владимир (городской округ)
437	438	в границах МО г Владимир (городской округ)
438	439	в границах МО г Владимир (городской округ)
439	440	в границах МО г Владимир (городской округ)
440	441	в границах МО г Владимир (городской округ)
441	442	в границах МО г Владимир (городской округ)
442	443	в границах МО г Владимир (городской округ)
443	444	в границах МО г Владимир (городской округ)
444	445	в границах МО г Владимир (городской округ)
445	446	в границах МО г Владимир (городской округ)
446	447	в границах МО г Владимир (городской округ)
447	448	в границах МО г Владимир (городской округ)
448	449	в границах МО г Владимир (городской округ)
449	450	в границах МО г Владимир (городской округ)
450	451	в границах МО г Владимир (городской округ)
451	452	в границах МО г Владимир (городской округ)
452	453	в границах МО г Владимир (городской округ)
453	454	в границах МО г Владимир (городской округ)
454	455	в границах МО г Владимир (городской округ)
455	456	в границах МО г Владимир (городской округ)
456	457	в границах МО г Владимир (городской округ)
457	458	в границах МО г Владимир (городской округ)
458	459	в границах МО г Владимир (городской округ)
459	460	в границах МО г Владимир (городской округ)
460	461	в границах МО г Владимир (городской округ)
461	462	в границах МО г Владимир (городской округ)
462	463	в границах МО г Владимир (городской округ)
463	464	в границах МО г Владимир (городской округ)
464	465	в границах МО г Владимир (городской округ)
465	466	в границах МО г Владимир (городской округ)
466	467	в границах МО г Владимир (городской округ)
467	468	в границах МО г Владимир (городской округ)
468	469	в границах МО г Владимир (городской округ)

**Текстовое описание местоположения границ
населенных пунктов, территориальных зон, особо охраняемых природных
территорий, зон с особыми условиями использования территорий**

Прохождение границы		Описание прохождения границы
от точки	до точки	
1	2	3
469	470	в границах МО г Владимир (городской округ)
470	471	в границах МО г Владимир (городской округ)
471	472	в границах МО г Владимир (городской округ)
472	473	в границах МО г Владимир (городской округ)
473	377	в границах МО г Владимир (городской округ)

Blank area for additional text or notes.

ОПИСАНИЕ МЕСТОПОЛОЖЕНИЯ ГРАНИЦ

Зона с особыми условиями использования территории-охранная зона объекта:"Сооружение-Газопровод Судогодское шоссе(кот. загородной зоны)", расположенного(местоположение):Владимирская область,МО г.Владимир (городской округ), г.Владимир,к котельной областной больницы в Загородном парке

(наименование объекта, местоположение границ которого описано (далее - объект))

Раздел 1**Сведения об объекте**

№ п/п	Характеристики объекта	Описание характеристик
1	2	3
1.	Местоположение объекта	Владимирская область, город Владимир
2.	Площадь объекта +/- величина погрешности определения площади (P +/- Дельта P)	2665 +/- 18 м ²
3.	Иные характеристики объекта	-

Раздел 2

Сведения о местоположении границ объекта

1. Система координат МСК-33

2. Сведения о характерных точках границ объекта

Обозначение характерных точек границ	Координаты, м		Метод определения координат характерной точки	Средняя квадратическая погрешность положения характерной точки (Mt), м	Описание обозначения точки на местности (при наличии)
	X	Y			
1	2	3	4	5	6
1	188807.26	224114.79	Аналитический метод	0.1	Закрепление отсутствует
2	188806.74	224116.13	Аналитический метод	0.1	Закрепление отсутствует
3	188794.95	224128.58	Аналитический метод	0.1	Закрепление отсутствует
4	188791.56	224132.32	Аналитический метод	0.1	Закрепление отсутствует
5	188790.17	224132.98	Аналитический метод	0.1	Закрепление отсутствует
6	188788.73	224132.45	Аналитический метод	0.1	Закрепление отсутствует
7	188787.89	224131.68	Аналитический метод	0.1	Закрепление отсутствует
8	188783.04	224127.37	Аналитический метод	0.1	Закрепление отсутствует
9	188775.08	224120.87	Аналитический метод	0.1	Закрепление отсутствует
10	188757.53	224104.22	Аналитический метод	0.1	Закрепление отсутствует
11	188743.45	224092.24	Аналитический метод	0.1	Закрепление отсутствует
12	188731.73	224082.31	Аналитический метод	0.1	Закрепление отсутствует
13	188731.02	224080.90	Аналитический метод	0.1	Закрепление отсутствует
14	188731.55	224079.42	Аналитический метод	0.1	Закрепление отсутствует
15	188732.86	224078.01	Аналитический метод	0.1	Закрепление отсутствует
16	188737.44	224073.18	Аналитический метод	0.1	Закрепление отсутствует
17	188731.36	224067.45	Аналитический метод	0.1	Закрепление отсутствует
18	188710.91	224048.97	Аналитический метод	0.1	Закрепление отсутствует
19	188677.60	224021.66	Аналитический метод	0.1	Закрепление отсутствует
20	188671.67	224015.09	Аналитический метод	0.1	Закрепление отсутствует
21	188671.17	224013.92	Аналитический метод	0.1	Закрепление отсутствует
22	188669.81	223997.99	Аналитический метод	0.1	Закрепление отсутствует

2. Сведения о характерных точках границ объекта

Обозначение характерных точек границ	Координаты, м		Метод определения координат характерной точки	Средняя квадратическая погрешность положения характерной точки (M _t), м	Описание обозначения точки на местности (при наличии)
	X	Y			
1	2	3	4	5	6
23	188671.03	223990.65	Аналитический метод	0.1	Закрепление отсутствует
24	188670.09	223986.07	Аналитический метод	0.1	Закрепление отсутствует
25	188663.46	223981.43	Аналитический метод	0.1	Закрепление отсутствует
26	188645.58	223965.67	Аналитический метод	0.1	Закрепление отсутствует
27	188644.93	223964.49	Аналитический метод	0.1	Закрепление отсутствует
28	188645.17	223963.16	Аналитический метод	0.1	Закрепление отсутствует
29	188683.40	223897.58	Аналитический метод	0.1	Закрепление отсутствует
30	188680.05	223892.13	Аналитический метод	0.1	Закрепление отсутствует
31	188665.11	223869.99	Аналитический метод	0.1	Закрепление отсутствует
32	188652.33	223850.82	Аналитический метод	0.1	Закрепление отсутствует
33	188641.88	223834.99	Аналитический метод	0.1	Закрепление отсутствует
34	188640.21	223832.46	Аналитический метод	0.1	Закрепление отсутствует
35	188639.90	223831.08	Аналитический метод	0.1	Закрепление отсутствует
36	188640.58	223829.84	Аналитический метод	0.1	Закрепление отсутствует
37	188642.30	223828.38	Аналитический метод	0.1	Закрепление отсутствует
38	188648.75	223822.61	Аналитический метод	0.1	Закрепление отсутствует
39	188641.12	223810.34	Аналитический метод	0.1	Закрепление отсутствует
40	188637.72	223805.69	Аналитический метод	0.1	Закрепление отсутствует
41	188634.99	223801.56	Аналитический метод	0.1	Закрепление отсутствует
42	188634.69	223800.12	Аналитический метод	0.1	Закрепление отсутствует
43	188635.45	223798.87	Аналитический метод	0.1	Закрепление отсутствует
44	188640.83	223794.79	Аналитический метод	0.1	Закрепление отсутствует
45	188664.24	223778.74	Аналитический метод	0.1	Закрепление отсутствует
46	188674.29	223771.67	Аналитический метод	0.1	Закрепление отсутствует
47	188674.13	223770.03	Аналитический метод	0.1	Закрепление отсутствует
48	188648.47	223736.37	Аналитический метод	0.1	Закрепление отсутствует

2. Сведения о характерных точках границ объекта

Обозначение характерных точек границ	Координаты, м		Метод определения координат характерной точки	Средняя квадратическая погрешность положения характерной точки (M _t), м	Описание обозначения точки на местности (при наличии)
	X	Y			
1	2	3	4	5	6
49	188607.18	223676.62	Аналитический метод	0.1	Закрепление отсутствует
50	188588.70	223652.24	Аналитический метод	0.1	Закрепление отсутствует
51	188585.93	223646.34	Аналитический метод	0.1	Закрепление отсутствует
52	188584.08	223642.44	Аналитический метод	0.1	Закрепление отсутствует
53	188584.02	223640.88	Аналитический метод	0.1	Закрепление отсутствует
54	188585.03	223639.77	Аналитический метод	0.1	Закрепление отсутствует
55	188586.54	223639.69	Аналитический метод	0.1	Закрепление отсутствует
56	188587.68	223640.68	Аналитический метод	0.1	Закрепление отсутствует
57	188589.55	223644.63	Аналитический метод	0.1	Закрепление отсутствует
58	188592.02	223650.00	Аналитический метод	0.1	Закрепление отсутствует
59	188610.39	223674.24	Аналитический метод	0.1	Закрепление отсутствует
60	188651.68	223733.98	Аналитический метод	0.1	Закрепление отсутствует
61	188677.32	223767.62	Аналитический метод	0.1	Закрепление отсутствует
62	188679.40	223770.46	Аналитический метод	0.1	Закрепление отсутствует
63	188679.76	223771.96	Аналитический метод	0.1	Закрепление отсутствует
64	188678.94	223773.27	Аналитический метод	0.1	Закрепление отсутствует
65	188676.59	223774.93	Аналитический метод	0.1	Закрепление отсутствует
66	188666.53	223782.02	Аналитический метод	0.1	Закрепление отсутствует
67	188643.21	223798.00	Аналитический метод	0.1	Закрепление отсутствует
68	188639.36	223800.92	Аналитический метод	0.1	Закрепление отсутствует
69	188640.97	223803.37	Аналитический метод	0.1	Закрепление отсутствует
70	188644.39	223808.04	Аналитический метод	0.1	Закрепление отсутствует
71	188653.03	223821.92	Аналитический метод	0.1	Закрепление отсутствует
72	188653.31	223823.26	Аналитический метод	0.1	Закрепление отсутствует
73	188652.66	223824.47	Аналитический метод	0.1	Закрепление отсутствует
74	188644.94	223831.38	Аналитический метод	0.1	Закрепление отсутствует

2. Сведения о характерных точках границ объекта

Обозначение характерных точек границ	Координаты, м		Метод определения координат характерной точки	Средняя квадратическая погрешность положения характерной точки (M _t), м	Описание обозначения точки на местности (при наличии)
	X	Y			
1	2	3	4	5	6
75	188645.22	223832.79	Аналитический метод	0.1	Закрепление отсутствует
76	188655.66	223848.60	Аналитический метод	0.1	Закрепление отсутствует
77	188668.43	223867.76	Аналитический метод	0.1	Закрепление отсутствует
78	188683.39	223889.93	Аналитический метод	0.1	Закрепление отсутствует
79	188687.43	223896.50	Аналитический метод	0.1	Закрепление отсутствует
80	188687.73	223897.53	Аналитический метод	0.1	Закрепление отсутствует
81	188687.46	223898.56	Аналитический метод	0.1	Закрепление отсутствует
82	188649.46	223963.76	Аналитический метод	0.1	Закрепление отсутствует
83	188665.85	223978.22	Аналитический метод	0.1	Закрепление отсутствует
84	188673.04	223983.25	Аналитический метод	0.1	Закрепление отсутствует
85	188673.85	223984.49	Аналитический метод	0.1	Закрепление отсутствует
86	188675.03	223990.22	Аналитический метод	0.1	Закрепление отсутствует
87	188673.81	223997.91	Аналитический метод	0.1	Закрепление отсутствует
88	188675.10	224012.91	Аналитический метод	0.1	Закрепление отсутствует
89	188680.26	224018.66	Аналитический метод	0.1	Закрепление отсутствует
90	188713.49	224045.90	Аналитический метод	0.1	Закрепление отсутствует
91	188734.06	224064.50	Аналитический метод	0.1	Закрепление отсутствует
92	188741.60	224071.62	Аналитический метод	0.1	Закрепление отсутствует
93	188742.23	224072.98	Аналитический метод	0.1	Закрепление отсутствует
94	188741.73	224074.40	Аналитический метод	0.1	Закрепление отсутствует
95	188740.70	224075.56	Аналитический метод	0.1	Закрепление отсутствует
96	188735.91	224080.61	Аналитический метод	0.1	Закрепление отсутствует
97	188746.03	224089.19	Аналитический метод	0.1	Закрепление отсутствует
98	188760.17	224101.21	Аналитический метод	0.1	Закрепление отсутствует
99	188777.67	224117.82	Аналитический метод	0.1	Закрепление отсутствует
100	188785.61	224124.30	Аналитический метод	0.1	Закрепление отсутствует

2. Сведения о характерных точках границ объекта

Обозначение характерных точек границ	Координаты, м		Метод определения координат характерной точки	Средняя квадратическая погрешность положения характерной точки (Mt), м	Описание обозначения точки на местности (при наличии)
	X	Y			
1	2	3	4	5	6
101	188789.94	224128.15	Аналитический метод	0.1	Закрепление отсутствует
102	188792.00	224125.88	Аналитический метод	0.1	Закрепление отсутствует
103	188803.81	224113.41	Аналитический метод	0.1	Закрепление отсутствует
104	188805.23	224112.79	Аналитический метод	0.1	Закрепление отсутствует
105	188806.64	224113.34	Аналитический метод	0.1	Закрепление отсутствует
1	188807.26	224114.79	Аналитический метод	0.1	Закрепление отсутствует

3. Сведения о характерных точках части (частей) границы объекта

Обозначение характерных точек части границы	Координаты, м		Метод определения координат характерной точки	Средняя квадратическая погрешность положения характерной точки (Mt), м	Описание обозначения точки на местности (при наличии)
	X	Y			
1	2	3	4	5	6
-	-	-	-	-	-




Раздел 4

План границ объекта



Масштаб 1:3500

Условные обозначения

-  - вновь образованная часть границы, сведения о которой достаточны для определения ее местоположения
- Зона с ОУ 1** - зона с особыми условиями использования территории
- 1** - обозначение новой характерной точки
- :1** - кадастровый номер земельного участка
-  - существующая часть границы, имеющиеся в ЕГРН сведения о которой достаточны для определения ее местоположения
-  - граница кадастрового квартала
- 33:22:034017** - номер кадастрового квартала

Дата "05" апреля 2021 г.

Подпись



Место для оттиска печати (при наличии) лица, составившего описание местоположения границ объекта

**Текстовое описание местоположения границ
населенных пунктов, территориальных зон, особо охраняемых природных
территорий, зон с особыми условиями использования территорий**

Прохождение границы		Описание прохождения границы
от точки	до точки	
1	2	3
1	2	в границах МО г.Владимир(городской округ)
2	3	в границах МО г.Владимир(городской округ)
3	4	в границах МО г.Владимир(городской округ)
4	5	в границах МО г.Владимир(городской округ)
5	6	в границах МО г.Владимир(городской округ)
6	7	в границах МО г.Владимир(городской округ)
7	8	в границах МО г.Владимир(городской округ)
8	9	в границах МО г.Владимир(городской округ)
9	10	в границах МО г.Владимир(городской округ)
10	11	в границах МО г.Владимир(городской округ)
11	12	в границах МО г.Владимир(городской округ)
12	13	в границах МО г.Владимир(городской округ)
13	14	в границах МО г.Владимир(городской округ)
14	15	в границах МО г.Владимир(городской округ)
15	16	в границах МО г.Владимир(городской округ)
16	17	в границах МО г.Владимир(городской округ)
17	18	в границах МО г.Владимир(городской округ)
18	19	в границах МО г.Владимир(городской округ)
19	20	в границах МО г.Владимир(городской округ)
20	21	в границах МО г.Владимир(городской округ)
21	22	в границах МО г.Владимир(городской округ)
22	23	в границах МО г.Владимир(городской округ)
23	24	в границах МО г.Владимир(городской округ)
24	25	в границах МО г.Владимир(городской округ)
25	26	в границах МО г.Владимир(городской округ)
26	27	в границах МО г.Владимир(городской округ)
27	28	в границах МО г.Владимир(городской округ)
28	29	в границах МО г.Владимир(городской округ)
29	30	в границах МО г.Владимир(городской округ)
30	31	в границах МО г.Владимир(городской округ)
31	32	в границах МО г.Владимир(городской округ)
32	33	в границах МО г.Владимир(городской округ)
33	34	в границах МО г.Владимир(городской округ)
34	35	в границах МО г.Владимир(городской округ)
35	36	в границах МО г.Владимир(городской округ)
36	37	в границах МО г.Владимир(городской округ)

**Текстовое описание местоположения границ
населенных пунктов, территориальных зон, особо охраняемых природных
территорий, зон с особыми условиями использования территорий**

Прохождение границы		Описание прохождения границы
от точки	до точки	
1	2	3
37	38	в границах МО г.Владимир(городской округ)
38	39	в границах МО г.Владимир(городской округ)
39	40	в границах МО г.Владимир(городской округ)
40	41	в границах МО г.Владимир(городской округ)
41	42	в границах МО г.Владимир(городской округ)
42	43	в границах МО г.Владимир(городской округ)
43	44	в границах МО г.Владимир(городской округ)
44	45	в границах МО г.Владимир(городской округ)
45	46	в границах МО г.Владимир(городской округ)
46	47	в границах МО г.Владимир(городской округ)
47	48	в границах МО г.Владимир(городской округ)
48	49	в границах МО г.Владимир(городской округ)
49	50	в границах МО г.Владимир(городской округ)
50	51	в границах МО г.Владимир(городской округ)
51	52	в границах МО г.Владимир(городской округ)
52	53	в границах МО г.Владимир(городской округ)
53	54	в границах МО г.Владимир(городской округ)
54	55	в границах МО г.Владимир(городской округ)
55	56	в границах МО г.Владимир(городской округ)
56	57	в границах МО г.Владимир(городской округ)
57	58	в границах МО г.Владимир(городской округ)
58	59	в границах МО г.Владимир(городской округ)
59	60	в границах МО г.Владимир(городской округ)
60	61	в границах МО г.Владимир(городской округ)
61	62	в границах МО г.Владимир(городской округ)
62	63	в границах МО г.Владимир(городской округ)
63	64	в границах МО г.Владимир(городской округ)
64	65	в границах МО г.Владимир(городской округ)
65	66	в границах МО г.Владимир(городской округ)
66	67	в границах МО г.Владимир(городской округ)
67	68	в границах МО г.Владимир(городской округ)
68	69	в границах МО г.Владимир(городской округ)
69	70	в границах МО г.Владимир(городской округ)
70	71	в границах МО г.Владимир(городской округ)
71	72	в границах МО г.Владимир(городской округ)
72	73	в границах МО г.Владимир(городской округ)

**Текстовое описание местоположения границ
населенных пунктов, территориальных зон, особо охраняемых природных
территорий, зон с особыми условиями использования территорий**

Прохождение границы		Описание прохождения границы
от точки	до точки	
1	2	3
73	74	в границах МО г.Владимир(городской округ)
74	75	в границах МО г.Владимир(городской округ)
75	76	в границах МО г.Владимир(городской округ)
76	77	в границах МО г.Владимир(городской округ)
77	78	в границах МО г.Владимир(городской округ)
78	79	в границах МО г.Владимир(городской округ)
79	80	в границах МО г.Владимир(городской округ)
80	81	в границах МО г.Владимир(городской округ)
81	82	в границах МО г.Владимир(городской округ)
82	83	в границах МО г.Владимир(городской округ)
83	84	в границах МО г.Владимир(городской округ)
84	85	в границах МО г.Владимир(городской округ)
85	86	в границах МО г.Владимир(городской округ)
86	87	в границах МО г.Владимир(городской округ)
87	88	в границах МО г.Владимир(городской округ)
88	89	в границах МО г.Владимир(городской округ)
89	90	в границах МО г.Владимир(городской округ)
90	91	в границах МО г.Владимир(городской округ)
91	92	в границах МО г.Владимир(городской округ)
92	93	в границах МО г.Владимир(городской округ)
93	94	в границах МО г.Владимир(городской округ)
94	95	в границах МО г.Владимир(городской округ)
95	96	в границах МО г.Владимир(городской округ)
96	97	в границах МО г.Владимир(городской округ)
97	98	в границах МО г.Владимир(городской округ)
98	99	в границах МО г.Владимир(городской округ)
99	100	в границах МО г.Владимир(городской округ)
100	101	в границах МО г.Владимир(городской округ)
101	102	в границах МО г.Владимир(городской округ)
102	103	в границах МО г.Владимир(городской округ)
103	104	в границах МО г.Владимир(городской округ)
104	105	в границах МО г.Владимир(городской округ)
105	1	в границах МО г.Владимир(городской округ)

ОПИСАНИЕ МЕСТОПОЛОЖЕНИЯ ГРАНИЦ

**Зона с особыми условиями использования территории-охранная зона
объекта: "Распределительный газопровод и газопроводы-вводы низкого давления
для газоснабжения жилых домов по ул. Некрасова, ул. Молодежная, ул. Школьная в
пос. Красная Горбатка Селивановского района", расположенного (местоположение)
: Владимирская область, р-н Селивановский, МО поселок Красная Горбатка
(городское поселение), п Красная Горбатка, ул Некрасова, ул Молодежная, ул
Школьная**

(наименование объекта, местоположение границ которого описано (далее - объект))

Раздел 1

Сведения об объекте

№ п/п	Характеристики объекта	Описание характеристик
1	2	3
1.	Местоположение объекта	Владимирская область, район Селивановский, посёлок Красная Горбатка
2.	Площадь объекта +/- величина погрешности определения площади (Р +/- Дельта Р)	5947 +/- 27 м ²
3.	Иные характеристики объекта	-

Раздел 2

Сведения о местоположении границ объекта

1. Система координат МСК-33

2. Сведения о характерных точках границ объекта

Обозначение характерных точек границ	Координаты, м		Метод определения координат характерной точки	Средняя квадратическая погрешность положения характерной точки (Mt), м	Описание обозначения точки на местности (при наличии)
	X	Y			
1	2	3	4	5	6
1	167045.53	306463.74	Картометрический метод	0.10	-
2	167027.30	306451.42	Картометрический метод	0.10	-
3	167029.54	306448.11	Картометрический метод	0.10	-
4	167046.07	306459.28	Картометрический метод	0.10	-
5	167054.75	306445.03	Картометрический метод	0.10	-
6	167056.77	306443.87	Картометрический метод	0.10	-
7	167059.05	306445.27	Картометрический метод	0.10	-
8	167070.40	306425.46	Картометрический метод	0.10	-
9	167079.59	306406.85	Картометрический метод	0.10	-
10	167069.64	306401.91	Картометрический метод	0.10	-
11	167071.42	306398.34	Картометрический метод	0.10	-
12	167081.36	306403.27	Картометрический метод	0.10	-
13	167086.81	306392.24	Картометрический метод	0.10	-
14	167101.29	306363.58	Картометрический метод	0.10	-
15	167113.63	306346.10	Картометрический метод	0.10	-
16	167116.91	306342.85	Картометрический метод	0.10	-
17	167108.48	306337.10	Картометрический метод	0.10	-
18	167110.75	306333.80	Картометрический метод	0.10	-
19	167119.80	306339.99	Картометрический метод	0.10	-
20	167120.17	306339.63	Картометрический метод	0.10	-
21	167127.89	306324.04	Картометрический метод	0.10	-
22	167137.39	306314.56	Картометрический метод	0.10	-

2. Сведения о характерных точках границ объекта

Обозначение характерных точек границ	Координаты, м		Метод определения координат характерной точки	Средняя квадратическая погрешность положения характерной точки (Mt), м	Описание обозначения точки на местности (при наличии)
	X	Y			
1	2	3	4	5	6
23	167159.40	306277.50	Картометрический метод	0.10	-
24	167152.90	306273.51	Картометрический метод	0.10	-
25	167154.98	306270.10	Картометрический метод	0.10	-
26	167161.18	306273.90	Картометрический метод	0.10	-
27	167164.92	306262.34	Картометрический метод	0.10	-
28	167173.84	306252.39	Картометрический метод	0.10	-
29	167188.54	306230.37	Картометрический метод	0.10	-
30	167189.04	306229.68	Картометрический метод	0.10	-
31	167166.03	306215.57	Картометрический метод	0.10	-
32	167148.75	306203.11	Картометрический метод	0.10	-
33	167123.92	306239.27	Картометрический метод	0.10	-
34	167110.28	306259.47	Картометрический метод	0.10	-
35	167082.65	306300.09	Картометрический метод	0.10	-
36	167061.41	306333.24	Картометрический метод	0.10	-
37	167013.62	306404.78	Картометрический метод	0.10	-
38	167012.20	306406.56	Картометрический метод	0.10	-
39	167009.06	306404.08	Картометрический метод	0.10	-
40	167006.98	306402.55	Картометрический метод	0.10	-
41	167009.27	306399.26	Картометрический метод	0.10	-
42	167011.47	306400.79	Картометрический метод	0.10	-
43	167013.61	306397.61	Картометрический метод	0.10	-
44	167011.26	306395.74	Картометрический метод	0.10	-
45	167013.75	306392.60	Картометрический метод	0.10	-
46	167015.85	306394.28	Картометрический метод	0.10	-
47	167028.50	306375.38	Картометрический метод	0.10	-
48	167026.44	306373.81	Картометрический метод	0.10	-

2. Сведения о характерных точках границ объекта

Обозначение характерных точек границ	Координаты, м		Метод определения координат характерной точки	Средняя квадратическая погрешность положения характерной точки (Mt), м	Описание обозначения точки на местности (при наличии)
	X	Y			
1	2	3	4	5	6
49	167028.86	306370.63	Картометрический метод	0.10	-
50	167030.72	306372.05	Картометрический метод	0.10	-
51	167057.35	306332.10	Картометрический метод	0.10	-
52	167055.50	306329.25	Картометрический метод	0.10	-
53	167058.86	306327.08	Картометрический метод	0.10	-
54	167059.73	306328.43	Картометрический метод	0.10	-
55	167078.26	306299.53	Картометрический метод	0.10	-
56	167077.04	306298.66	Картометрический метод	0.10	-
57	167079.34	306295.40	Картометрический метод	0.10	-
58	167080.47	306296.19	Картометрический метод	0.10	-
59	167106.96	306257.24	Картометрический метод	0.10	-
60	167119.48	306238.68	Картометрический метод	0.10	-
61	167118.35	306237.90	Картометрический метод	0.10	-
62	167120.60	306234.59	Картометрический метод	0.10	-
63	167121.74	306235.37	Картометрический метод	0.10	-
64	167137.67	306212.22	Картометрический метод	0.10	-
65	167135.82	306210.76	Картометрический метод	0.10	-
66	167138.30	306207.62	Картометрический метод	0.10	-
67	167139.94	306208.91	Картометрический метод	0.10	-
68	167145.36	306200.97	Картометрический метод	0.10	-
69	167085.35	306162.95	Картометрический метод	0.10	-
70	167081.59	306170.07	Картометрический метод	0.10	-
71	167079.08	306172.63	Картометрический метод	0.10	-
72	167080.84	306174.43	Картометрический метод	0.10	-
73	167077.98	306177.22	Картометрический метод	0.10	-
74	167076.29	306175.50	Картометрический метод	0.10	-

2. Сведения о характерных точках границ объекта

Обозначение характерных точек границ	Координаты, м		Метод определения координат характерной точки	Средняя квадратическая погрешность положения характерной точки (M _t), м	Описание обозначения точки на местности (при наличии)
	X	Y			
1	2	3	4	5	6
75	167070.36	306181.53	Картометрический метод	0.10	-
76	167045.02	306208.26	Картометрический метод	0.10	-
77	167018.95	306237.07	Картометрический метод	0.10	-
78	167021.70	306239.37	Картометрический метод	0.10	-
79	167019.13	306242.43	Картометрический метод	0.10	-
80	167016.25	306240.02	Картометрический метод	0.10	-
81	167006.32	306250.58	Картометрический метод	0.10	-
82	166998.51	306263.05	Картометрический метод	0.10	-
83	166961.44	306304.16	Картометрический метод	0.10	-
84	166948.75	306317.16	Картометрический метод	0.10	-
85	166935.76	306331.81	Картометрический метод	0.10	-
86	166938.34	306332.95	Картометрический метод	0.10	-
87	166936.72	306336.60	Картометрический метод	0.10	-
88	166933.01	306334.96	Картометрический метод	0.10	-
89	166903.66	306369.74	Картометрический метод	0.10	-
90	166905.84	306371.94	Картометрический метод	0.10	-
91	166902.98	306374.75	Картометрический метод	0.10	-
92	166901.03	306372.76	Картометрический метод	0.10	-
93	166864.93	306413.20	Картометрический метод	0.10	-
94	166866.94	306414.91	Картометрический метод	0.10	-
95	166864.35	306417.96	Картометрический метод	0.10	-
96	166862.17	306416.10	Картометрический метод	0.10	-
97	166859.35	306413.47	Картометрический метод	0.10	-
98	166899.44	306368.53	Картометрический метод	0.10	-
99	166930.92	306331.24	Картометрический метод	0.10	-
100	166945.85	306314.41	Картометрический метод	0.10	-

2. Сведения о характерных точках границ объекта

Обозначение характерных точек границ	Координаты, м		Метод определения координат характерной точки	Средняя квадратическая погрешность положения характерной точки (M _t), м	Описание обозначения точки на местности (при наличии)
	X	Y			
1	2	3	4	5	6
101	166958.50	306301.45	Картометрический метод	0.10	-
102	166995.31	306260.62	Картометрический метод	0.10	-
103	167003.14	306248.14	Картометрический метод	0.10	-
104	167014.61	306235.91	Картометрический метод	0.10	-
105	167042.10	306205.53	Картометрический метод	0.10	-
106	167067.47	306178.77	Картометрический метод	0.10	-
107	167078.25	306167.71	Картометрический метод	0.10	-
108	167082.75	306159.19	Картометрический метод	0.10	-
109	167084.89	306157.89	Картометрический метод	0.10	-
110	167145.92	306196.59	Картометрический метод	0.10	-
111	167155.90	306180.91	Картометрический метод	0.10	-
112	167167.80	306161.92	Картометрический метод	0.10	-
113	167167.62	306161.81	Картометрический метод	0.10	-
114	167169.86	306158.49	Картометрический метод	0.10	-
115	167191.72	306123.76	Картометрический метод	0.10	-
116	167190.65	306122.56	Картометрический метод	0.10	-
117	167193.64	306119.90	Картометрический метод	0.10	-
118	167193.92	306120.22	Картометрический метод	0.10	-
119	167197.71	306114.15	Картометрический метод	0.10	-
120	167213.17	306088.66	Картометрический метод	0.10	-
121	167212.63	306088.35	Картометрический метод	0.10	-
122	167214.63	306084.89	Картометрический метод	0.10	-
123	167215.26	306085.25	Картометрический метод	0.10	-
124	167232.38	306057.21	Картометрический метод	0.10	-
125	167230.37	306055.96	Картометрический метод	0.10	-
126	167232.49	306052.57	Картометрический метод	0.10	-

2. Сведения о характерных точках границ объекта

Обозначение характерных точек границ	Координаты, м		Метод определения координат характерной точки	Средняя квадратическая погрешность положения характерной точки (M _t), м	Описание обозначения точки на местности (при наличии)
	X	Y			
1	2	3	4	5	6
127	167234.47	306053.80	Картометрический метод	0.10	-
128	167253.05	306023.10	Картометрический метод	0.10	-
129	167251.07	306021.89	Картометрический метод	0.10	-
130	167253.17	306018.49	Картометрический метод	0.10	-
131	167255.08	306019.66	Картометрический метод	0.10	-
132	167273.36	305987.90	Картометрический метод	0.10	-
133	167274.33	305986.14	Картометрический метод	0.10	-
134	167277.83	305988.08	Картометрический метод	0.10	-
135	167276.83	305989.88	Картометрический метод	0.10	-
136	167257.52	306023.45	Картометрический метод	0.10	-
137	167236.83	306057.61	Картометрический метод	0.10	-
138	167217.66	306089.00	Картометрический метод	0.10	-
139	167201.11	306116.26	Картометрический метод	0.10	-
140	167159.28	306183.06	Картометрический метод	0.10	-
141	167149.37	306198.63	Картометрический метод	0.10	-
142	167168.18	306212.20	Картометрический метод	0.10	-
143	167193.04	306227.44	Картометрический метод	0.10	-
144	167208.23	306237.93	Картометрический метод	0.10	-
145	167228.29	306250.12	Картометрический метод	0.10	-
146	167252.51	306207.31	Картометрический метод	0.10	-
147	167256.01	306209.24	Картометрический метод	0.10	-
148	167230.76	306253.90	Картометрический метод	0.10	-
149	167227.98	306254.61	Картометрический метод	0.10	-
150	167206.11	306241.32	Картометрический метод	0.10	-
151	167192.40	306231.86	Картометрический метод	0.10	-
152	167191.79	306232.70	Картометрический метод	0.10	-

2. Сведения о характерных точках границ объекта

Обозначение характерных точек границ	Координаты, м		Метод определения координат характерной точки	Средняя квадратическая погрешность положения характерной точки (Mt), м	Описание обозначения точки на местности (при наличии)
	X	Y			
1	2	3	4	5	6
153	167177.01	306254.84	Картометрический метод	0.10	-
154	167168.46	306264.39	Картометрический метод	0.10	-
155	167164.42	306276.89	Картометрический метод	0.10	-
156	167158.75	306286.42	Картометрический метод	0.10	-
157	167174.07	306296.09	Картометрический метод	0.10	-
158	167171.94	306299.47	Картометрический метод	0.10	-
159	167156.70	306289.86	Картометрический метод	0.10	-
160	167148.76	306303.24	Картометрический метод	0.10	-
161	167157.78	306308.70	Картометрический метод	0.10	-
162	167155.71	306312.12	Картометрический метод	0.10	-
163	167146.72	306306.68	Картометрический метод	0.10	-
164	167140.55	306317.09	Картометрический метод	0.10	-
165	167132.85	306324.73	Картометрический метод	0.10	-
166	167144.17	306331.14	Картометрический метод	0.10	-
167	167142.20	306334.62	Картометрический метод	0.10	-
168	167130.42	306327.95	Картометрический метод	0.10	-
169	167123.45	306342.00	Картометрический метод	0.10	-
170	167116.67	306348.72	Картометрический метод	0.10	-
171	167113.64	306353.02	Картометрический метод	0.10	-
172	167136.78	306365.00	Картометрический метод	0.10	-
173	167134.94	306368.55	Картометрический метод	0.10	-
174	167111.31	306356.31	Картометрический метод	0.10	-
175	167104.73	306365.64	Картометрический метод	0.10	-
176	167090.39	306394.02	Картометрический метод	0.10	-
177	167073.92	306427.35	Картометрический метод	0.10	-
178	167061.52	306449.02	Картометрический метод	0.10	-

2. Сведения о характерных точках границ объекта

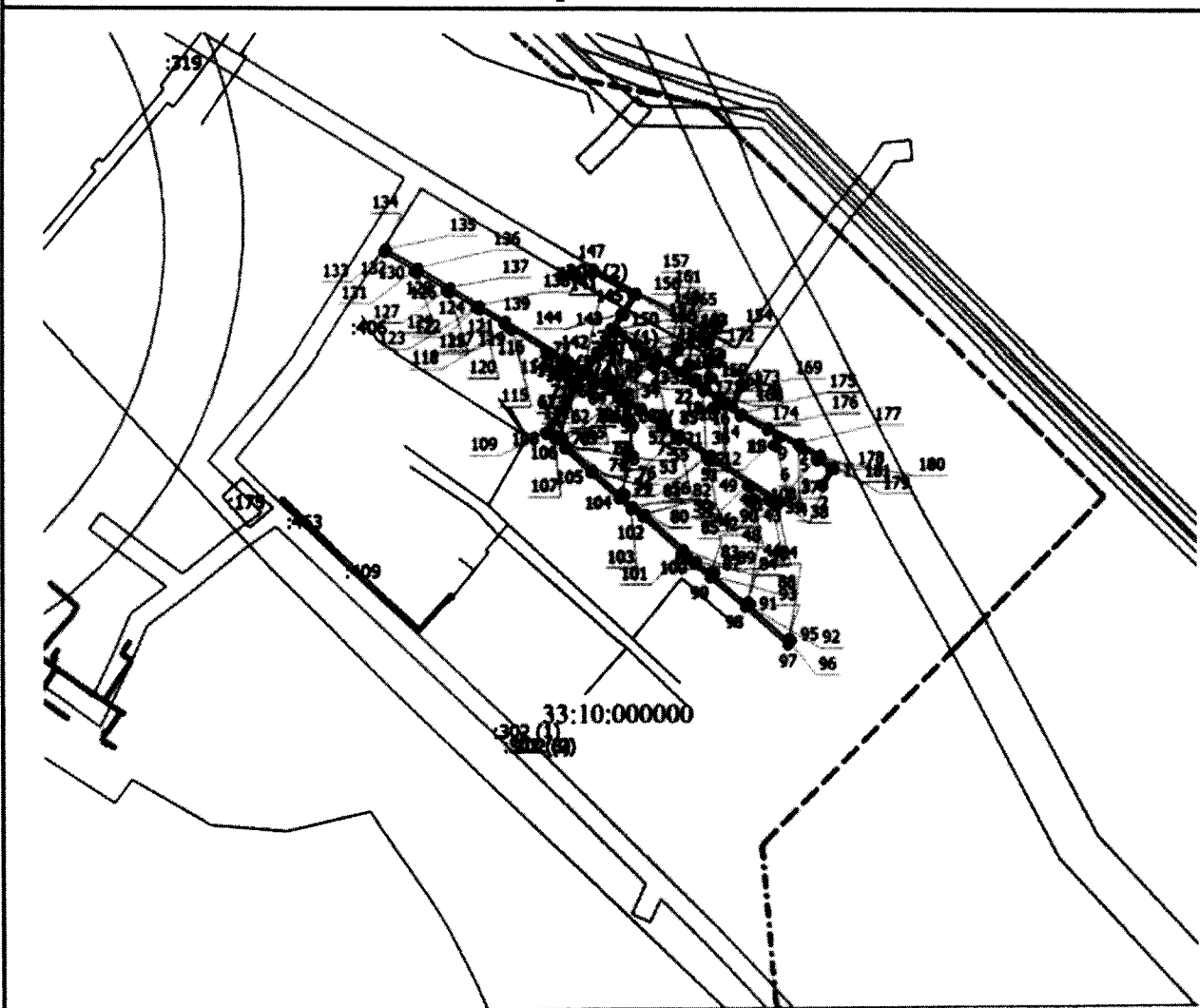
Обозначение характерных точек границ	Координаты, м		Метод определения координат характерной точки	Средняя квадратическая погрешность положения характерной точки (Mt), м	Описание обозначения точки на местности (при наличии)
	X	Y			
1	2	3	4	5	6
179	167058.77	306449.75	Картометрический метод	0.10	-
180	167057.15	306448.79	Картометрический метод	0.10	-
181	167048.41	306463.13	Картометрический метод	0.10	-
1	167045.53	306463.74	Картометрический метод	0.10	-

3. Сведения о характерных точках части (частей) границы объекта

Обозначение характерных точек части границы	Координаты, м		Метод определения координат характерной точки	Средняя квадратическая погрешность положения характерной точки (Mt), м	Описание обозначения точки на местности (при наличии)
	X	Y			
1	2	3	4	5	6
-	-	-	-	-	-

Раздел 4

План границ объекта



Масштаб 1:6800

Условные обозначения

- Вновь образованная часть границы, сведения о которой достаточны для определения ее местоположения
- Зона с ОУ 1** - Зона с особыми условиями использования территории Зона с ОУ 1 — Охранная зона распределительного газопровода и газопроводов-вводов низкого давления для газоснабжения жилых домов по ул. Некрасова, ул. Молодежной, ул. Школьной в пос. Красная Горбатка Селивановского района
- 1** - Обозначение новой характерной точки
- :31** - Кадастровый номер земельного участка
- Существующая часть границы, имеющиеся в ЕГРН сведения о которой достаточны для определения ее местоположения
- Граница кадастрового квартала
- Граница муниципального образования
- 33:10:000000** - Номер кадастрового квартала



Дата "05" апреля 2021 г.

Подпись _____

Место для оттиска печати (при наличии) лица, составившего описание местоположения границ объекта

**Текстовое описание местоположения границ
населенных пунктов, территориальных зон, особо охраняемых природных
территорий, зон с особыми условиями использования территорий**

Прохождение границы		Описание прохождения границы
от точки	до точки	
1	2	3
1	2	в границах МО поселок Красная Горбатка (городское поселение),
2	3	в границах МО поселок Красная Горбатка (городское поселение),
3	4	в границах МО поселок Красная Горбатка (городское поселение),
4	5	в границах МО поселок Красная Горбатка (городское поселение),
5	6	в границах МО поселок Красная Горбатка (городское поселение),
6	7	в границах МО поселок Красная Горбатка (городское поселение),
7	8	в границах МО поселок Красная Горбатка (городское поселение),
8	9	в границах МО поселок Красная Горбатка (городское поселение),
9	10	в границах МО поселок Красная Горбатка (городское поселение),
10	11	в границах МО поселок Красная Горбатка (городское поселение),
11	12	в границах МО поселок Красная Горбатка (городское поселение),
12	13	в границах МО поселок Красная Горбатка (городское поселение),
13	14	в границах МО поселок Красная Горбатка (городское поселение),
14	15	в границах МО поселок Красная Горбатка (городское поселение),
15	16	в границах МО поселок Красная Горбатка (городское поселение),
16	17	в границах МО поселок Красная Горбатка (городское поселение),
17	18	в границах МО поселок Красная Горбатка (городское поселение),
18	19	в границах МО поселок Красная Горбатка (городское поселение),
19	20	в границах МО поселок Красная Горбатка (городское поселение),
20	21	в границах МО поселок Красная Горбатка (городское поселение),
21	22	в границах МО поселок Красная Горбатка (городское поселение),
22	23	в границах МО поселок Красная Горбатка (городское поселение),
23	24	в границах МО поселок Красная Горбатка (городское поселение),
24	25	в границах МО поселок Красная Горбатка (городское поселение),
25	26	в границах МО поселок Красная Горбатка (городское поселение),
26	27	в границах МО поселок Красная Горбатка (городское поселение),
27	28	в границах МО поселок Красная Горбатка (городское поселение),
28	29	в границах МО поселок Красная Горбатка (городское поселение),
29	30	в границах МО поселок Красная Горбатка (городское поселение),
30	31	в границах МО поселок Красная Горбатка (городское поселение),
31	32	в границах МО поселок Красная Горбатка (городское поселение),
32	33	в границах МО поселок Красная Горбатка (городское поселение),
33	34	в границах МО поселок Красная Горбатка (городское поселение),
34	35	в границах МО поселок Красная Горбатка (городское поселение),
35	36	в границах МО поселок Красная Горбатка (городское поселение),
36	37	в границах МО поселок Красная Горбатка (городское поселение),

**Текстовое описание местоположения границ
населенных пунктов, территориальных зон, особо охраняемых природных
территорий, зон с особыми условиями использования территорий**

Прохождение границы		Описание прохождения границы
от точки	до точки	
1	2	3
73	74	в границах МО поселок Красная Горбатка (городское поселение),
74	75	в границах МО поселок Красная Горбатка (городское поселение),
75	76	в границах МО поселок Красная Горбатка (городское поселение),
76	77	в границах МО поселок Красная Горбатка (городское поселение),
77	78	в границах МО поселок Красная Горбатка (городское поселение),
78	79	в границах МО поселок Красная Горбатка (городское поселение),
79	80	в границах МО поселок Красная Горбатка (городское поселение),
80	81	в границах МО поселок Красная Горбатка (городское поселение),
81	82	в границах МО поселок Красная Горбатка (городское поселение),
82	83	в границах МО поселок Красная Горбатка (городское поселение),
83	84	в границах МО поселок Красная Горбатка (городское поселение),
84	85	в границах МО поселок Красная Горбатка (городское поселение),
85	86	в границах МО поселок Красная Горбатка (городское поселение),
86	87	в границах МО поселок Красная Горбатка (городское поселение),
87	88	в границах МО поселок Красная Горбатка (городское поселение),
88	89	в границах МО поселок Красная Горбатка (городское поселение),
89	90	в границах МО поселок Красная Горбатка (городское поселение),
90	91	в границах МО поселок Красная Горбатка (городское поселение),
91	92	в границах МО поселок Красная Горбатка (городское поселение),
92	93	в границах МО поселок Красная Горбатка (городское поселение),
93	94	в границах МО поселок Красная Горбатка (городское поселение),
94	95	в границах МО поселок Красная Горбатка (городское поселение),
95	96	в границах МО поселок Красная Горбатка (городское поселение),
96	97	в границах МО поселок Красная Горбатка (городское поселение),
97	98	в границах МО поселок Красная Горбатка (городское поселение),
98	99	в границах МО поселок Красная Горбатка (городское поселение),
99	100	в границах МО поселок Красная Горбатка (городское поселение),
100	101	в границах МО поселок Красная Горбатка (городское поселение),
101	102	в границах МО поселок Красная Горбатка (городское поселение),
102	103	в границах МО поселок Красная Горбатка (городское поселение),
103	104	в границах МО поселок Красная Горбатка (городское поселение),
104	105	в границах МО поселок Красная Горбатка (городское поселение),
105	106	в границах МО поселок Красная Горбатка (городское поселение),
106	107	в границах МО поселок Красная Горбатка (городское поселение),
107	108	в границах МО поселок Красная Горбатка (городское поселение),
108	109	в границах МО поселок Красная Горбатка (городское поселение),

**Текстовое описание местоположения границ
населенных пунктов, территориальных зон, особо охраняемых природных
территорий, зон с особыми условиями использования территорий**

Прохождение границы		Описание прохождения границы
от точки	до точки	
1	2	3
181	1	в границах МО поселок Красная Горбатка (городское поселение),

--	--	--

ОПИСАНИЕ МЕСТОПОЛОЖЕНИЯ ГРАНИЦ

**Зона с особыми условиями использования территории-охранная зона
 объекта:"Сооружение-Газопровод Московское шоссе",расположенного
 (местоположение):Владимирская область,МО г.Владимир(городской округ)
 ,г.Владимир,ул. Московское шоссе,1**

(наименование объекта, местоположение границ которого описано (далее - объект))

Раздел 1**Сведения об объекте**

№ п/п	Характеристики объекта	Описание характеристик
1	2	3
1.	Местоположение объекта	Владимирская область, город Владимир
2.	Площадь объекта +/- величина погрешности определения площади (P +/- Дельта P)	561 +/- 8 м ²
3.	Иные характеристики объекта	-

Раздел 2

Сведения о местоположении границ объекта

1. Система координат МСК-33

2. Сведения о характерных точках границ объекта

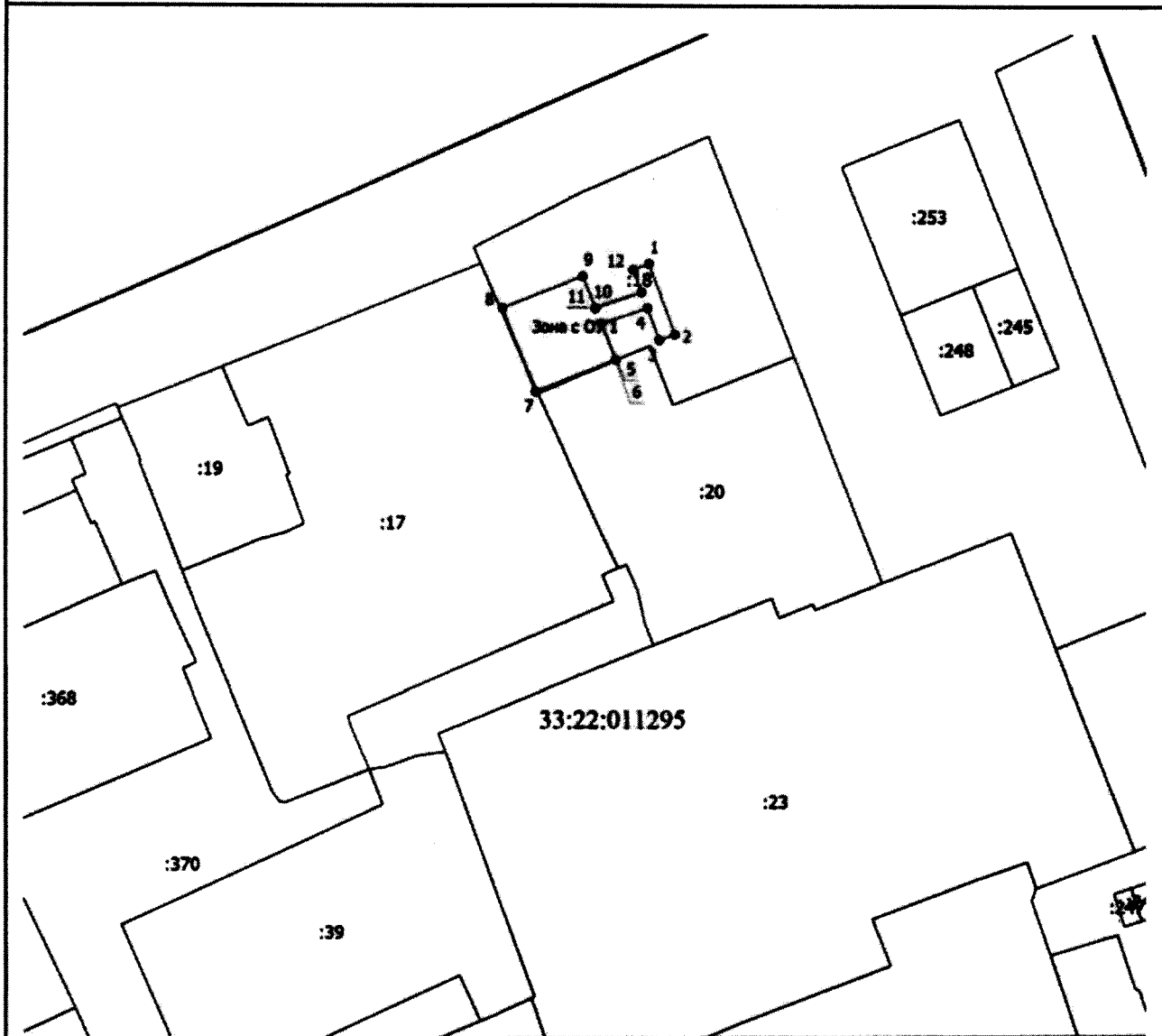
Обозначение характерных точек границ	Координаты, м		Метод определения координат характерной точки	Средняя квадратическая погрешность положения характерной точки (Mt), м	Описание обозначения точки на местности (при наличии)
	X	Y			
1	2	3	4	5	6
1	189561.99	217092.65	Аналитический метод	0.1	Закрепление отсутствует
2	189545.12	217098.91	Аналитический метод	0.1	Закрепление отсутствует
3	189543.73	217095.16	Аналитический метод	0.1	Закрепление отсутствует
4	189551.42	217092.30	Аналитический метод	0.1	Закрепление отсутствует
5	189547.62	217081.38	Аналитический метод	0.1	Закрепление отсутствует
6	189539.00	217084.78	Аналитический метод	0.1	Закрепление отсутствует
7	189531.43	217065.61	Аналитический метод	0.1	Закрепление отсутствует
8	189551.40	217057.72	Аналитический метод	0.1	Закрепление отсутствует
9	189558.97	217076.89	Аналитический метод	0.1	Закрепление отсутствует
10	189551.34	217079.90	Аналитический метод	0.1	Закрепление отсутствует
11	189555.17	217090.91	Аналитический метод	0.1	Закрепление отсутствует
12	189560.59	217088.90	Аналитический метод	0.1	Закрепление отсутствует
1	189561.99	217092.65	Аналитический метод	0.1	Закрепление отсутствует

3. Сведения о характерных точках части (частей) границы объекта

Обозначение характерных точек части границы	Координаты, м		Метод определения координат характерной точки	Средняя квадратическая погрешность положения характерной точки (Mt), м	Описание обозначения точки на местности (при наличии)
	X	Y			
1	2	3	4	5	6
-	-	-	-	-	-





Раздел 4

План границ объекта



Масштаб 1:1500

Условные обозначения

-  - вновь образованная часть границы, сведения о которой достаточны для определения ее местоположения
- Зона с ОУ 1** - зона с особыми условиями использования территории Зона с ОУ 1
- 1** - обозначение новой характерной точки
- :1** - кадастровый номер земельного участка
-  - существующая часть границы, имеющаяся в ЕГРН сведения о которой достаточны для определения ее местоположения
-  - граница кадастрового квартала
-  - граница муниципального образования
- 33:22:011295** - номер кадастрового квартала

Дата "05" апреля 2021 г.

Подпись



Место для оттиска печати (при наличии) лица, составившего описание местоположения границ объекта

**Текстовое описание местоположения границ
населенных пунктов, территориальных зон, особо охраняемых природных
территорий, зон с особыми условиями использования территорий**

Прохождение границы		Описание прохождения границы
от точки	до точки	
1	2	3
1	2	в границах МО г.Владимир(городской округ)
2	3	в границах МО г.Владимир(городской округ)
3	4	в границах МО г.Владимир(городской округ)
4	5	в границах МО г.Владимир(городской округ)
5	6	в границах МО г.Владимир(городской округ)
6	7	в границах МО г.Владимир(городской округ)
7	8	в границах МО г.Владимир(городской округ)
8	9	в границах МО г.Владимир(городской округ)
9	10	в границах МО г.Владимир(городской округ)
10	11	в границах МО г.Владимир(городской округ)
11	12	в границах МО г.Владимир(городской округ)
12	1	в границах МО г.Владимир(городской округ)

ОПИСАНИЕ МЕСТОПОЛОЖЕНИЯ ГРАНИЦ

**Зона с особыми условиями использования территории-охранная зона
объекта: "Реконструкция объекта: "Газопровод низкого давления для
газоснабжения жилых домов в п.Новлянка Селивановского района (инв.номер СЕ
0000358) в части увеличения диаметра на участке газопровода к жилым домам №7-
№14 по ул. Молодежная и №10-№12 по ул. Парковая", расположенного
(местоположение): Владимирская область, р-н Селивановский, МО Новлянское
(сельское поселение), п. Новлянка, ул. Молодежная-ул. Парковая**

(наименование объекта, местоположение границ которого описано (далее - объект))

Раздел 1

Сведения об объекте

№ п/п	Характеристики объекта	Описание характеристик
1	2	3
1.	Местоположение объекта	602337, Владимирская область, район Селивановский, поселок Новлянка
2.	Площадь объекта +/- величина погрешности определения площади (P +/- Дельта P)	3335 +/- 20 м ²
3.	Иные характеристики объекта	-

Раздел 2

Сведения о местоположении границ объекта

1. Система координат МСК-33

2. Сведения о характерных точках границ объекта

Обозначение характерных точек границ	Координаты, м		Метод определения координат характерной точки	Средняя квадратическая погрешность положения характерной точки (Mt), м	Описание обозначения точки на местности (при наличии)
	X	Y			
1	2	3	4	5	6
1	158084.31	305582.36	Аналитический метод	0.1	Закрепление отсутствует
2	158084.04	305583.38	Аналитический метод	0.1	Закрепление отсутствует
3	158083.28	305584.12	Аналитический метод	0.1	Закрепление отсутствует
4	158044.50	305605.74	Аналитический метод	0.1	Закрепление отсутствует
5	158032.63	305612.30	Аналитический метод	0.1	Закрепление отсутствует
6	158022.29	305618.33	Аналитический метод	0.1	Закрепление отсутствует
7	158000.68	305629.37	Аналитический метод	0.1	Закрепление отсутствует
8	157910.07	305677.34	Аналитический метод	0.1	Закрепление отсутствует
9	157913.35	305687.82	Аналитический метод	0.1	Закрепление отсутствует
10	157937.22	305676.27	Аналитический метод	0.1	Закрепление отсутствует
11	157938.79	305676.20	Аналитический метод	0.1	Закрепление отсутствует
12	157939.93	305677.28	Аналитический метод	0.1	Закрепление отсутствует
13	157942.84	305684.09	Аналитический метод	0.1	Закрепление отсутствует
14	157942.85	305685.65	Аналитический метод	0.1	Закрепление отсутствует
15	157941.79	305686.72	Аналитический метод	0.1	Закрепление отсутствует
16	157940.28	305686.75	Аналитический метод	0.1	Закрепление отсутствует
17	157939.18	305685.71	Аналитический метод	0.1	Закрепление отсутствует
18	157937.07	305680.78	Аналитический метод	0.1	Закрепление отсутствует
19	157914.57	305691.67	Аналитический метод	0.1	Закрепление отсутствует
20	157940.54	305750.25	Аналитический метод	0.1	Закрепление отсутствует
21	157952.94	305742.81	Аналитический метод	0.1	Закрепление отсутствует
22	157954.48	305742.60	Аналитический метод	0.1	Закрепление отсутствует

2. Сведения о характерных точках границ объекта

Обозначение характерных точек границ	Координаты, м		Метод определения координат характерной точки	Средняя квадратическая погрешность положения характерной точки (Mt), м	Описание обозначения точки на местности (при наличии)
	X	Y			
1	2	3	4	5	6
23	157955.69	305743.50	Аналитический метод	0.1	Закрепление отсутствует
24	157955.92	305744.99	Аналитический метод	0.1	Закрепление отсутствует
25	157955.04	305746.22	Аналитический метод	0.1	Закрепление отсутствует
26	157942.24	305753.89	Аналитический метод	0.1	Закрепление отсутствует
27	157970.87	305795.66	Аналитический метод	0.1	Закрепление отсутствует
28	157977.06	305793.02	Аналитический метод	0.1	Закрепление отсутствует
29	157978.61	305793.01	Аналитический метод	0.1	Закрепление отсутствует
30	157979.68	305794.08	Аналитический метод	0.1	Закрепление отсутствует
31	157979.70	305795.58	Аналитический метод	0.1	Закрепление отсутствует
32	157978.67	305796.68	Аналитический метод	0.1	Закрепление отсутствует
33	157973.38	305798.94	Аналитический метод	0.1	Закрепление отсутствует
34	157990.20	305819.60	Аналитический метод	0.1	Закрепление отсутствует
35	157991.36	305819.35	Аналитический метод	0.1	Закрепление отсутствует
36	157992.42	305819.76	Аналитический метод	0.1	Закрепление отсутствует
37	157993.16	305820.97	Аналитический метод	0.1	Закрепление отсутствует
38	157992.91	305822.37	Аналитический метод	0.1	Закрепление отсутствует
39	158000.66	305828.98	Аналитический метод	0.1	Закрепление отсутствует
40	158012.08	305842.56	Аналитический метод	0.1	Закрепление отсутствует
41	158015.50	305838.74	Аналитический метод	0.1	Закрепление отсутствует
42	158016.88	305838.08	Аналитический метод	0.1	Закрепление отсутствует
43	158018.33	305838.59	Аналитический метод	0.1	Закрепление отсутствует
44	158018.99	305839.97	Аналитический метод	0.1	Закрепление отсутствует
45	158018.48	305841.42	Аналитический метод	0.1	Закрепление отсутствует
46	158014.58	305845.76	Аналитический метод	0.1	Закрепление отсутствует
47	158018.76	305851.68	Аналитический метод	0.1	Закрепление отсутствует
48	158023.33	305846.20	Аналитический метод	0.1	Закрепление отсутствует

2. Сведения о характерных точках границ объекта

Обозначение характерных точек границ	Координаты, м		Метод определения координат характерной точки	Средняя квадратическая погрешность положения характерной точки (Mt), м	Описание обозначения точки на местности (при наличии)
	X	Y			
1	2	3	4	5	6
49	158024.71	305845.49	Аналитический метод	0.1	Закрепление отсутствует
50	158026.15	305845.94	Аналитический метод	0.1	Закрепление отсутствует
51	158026.86	305847.30	Аналитический метод	0.1	Закрепление отсутствует
52	158026.41	305848.76	Аналитический метод	0.1	Закрепление отсутствует
53	158021.23	305854.97	Аналитический метод	0.1	Закрепление отсутствует
54	158024.69	305859.18	Аналитический метод	0.1	Закрепление отсутствует
55	158025.91	305860.39	Аналитический метод	0.1	Закрепление отсутствует
56	158026.91	305861.06	Аналитический метод	0.1	Закрепление отсутствует
57	158027.76	305862.37	Аналитический метод	0.1	Закрепление отсутствует
58	158027.45	305863.84	Аналитический метод	0.1	Закрепление отсутствует
59	158026.19	305864.68	Аналитический метод	0.1	Закрепление отсутствует
60	158024.71	305864.40	Аналитический метод	0.1	Закрепление отсутствует
61	158023.52	305863.60	Аналитический метод	0.1	Закрепление отсутствует
62	158021.81	305861.95	Аналитический метод	0.1	Закрепление отсутствует
63	158017.09	305856.23	Аналитический метод	0.1	Закрепление отсутствует
64	158010.44	305846.83	Аналитический метод	0.1	Закрепление отсутствует
65	157997.95	305831.93	Аналитический метод	0.1	Закрепление отсутствует
66	157988.85	305824.22	Аналитический метод	0.1	Закрепление отсутствует
67	157968.60	305799.40	Аналитический метод	0.1	Закрепление отсутствует
68	157938.89	305756.09	Аналитический метод	0.1	Закрепление отсутствует
69	157937.84	305754.02	Аналитический метод	0.1	Закрепление отсутствует
70	157911.32	305694.20	Аналитический метод	0.1	Закрепление отсутствует
71	157893.35	305700.18	Аналитический метод	0.1	Закрепление отсутствует
72	157894.58	305702.40	Аналитический метод	0.1	Закрепление отсутствует
73	157894.75	305703.94	Аналитический метод	0.1	Закрепление отсутствует
74	157893.80	305705.12	Аналитический метод	0.1	Закрепление отсутствует

2. Сведения о характерных точках границ объекта

Обозначение характерных точек границ	Координаты, м		Метод определения координат характерной точки	Средняя квадратическая погрешность положения характерной точки (Mt), м	Описание обозначения точки на местности (при наличии)
	X	Y			
1	2	3	4	5	6
75	157892.30	305705.30	Аналитический метод	0.1	Закрепление отсутствует
76	157891.11	305704.38	Аналитический метод	0.1	Закрепление отсутствует
77	157889.60	305701.68	Аналитический метод	0.1	Закрепление отсутствует
78	157881.74	305705.56	Аналитический метод	0.1	Закрепление отсутствует
79	157883.28	305708.42	Аналитический метод	0.1	Закрепление отсутствует
80	157883.43	305709.97	Аналитический метод	0.1	Закрепление отсутствует
81	157882.47	305711.13	Аналитический метод	0.1	Закрепление отсутствует
82	157880.97	305711.29	Аналитический метод	0.1	Закрепление отсутствует
83	157879.78	305710.36	Аналитический метод	0.1	Закрепление отсутствует
84	157878.14	305707.32	Аналитический метод	0.1	Закрепление отсутствует
85	157870.24	305711.18	Аналитический метод	0.1	Закрепление отсутствует
86	157871.76	305714.35	Аналитический метод	0.1	Закрепление отсутствует
87	157871.84	305715.90	Аналитический метод	0.1	Закрепление отсутствует
88	157870.83	305717.02	Аналитический метод	0.1	Закрепление отсутствует
89	157869.32	305717.12	Аналитический метод	0.1	Закрепление отсутствует
90	157868.18	305716.13	Аналитический метод	0.1	Закрепление отсутствует
91	157865.77	305711.13	Аналитический метод	0.1	Закрепление отсутствует
92	157865.68	305709.61	Аналитический метод	0.1	Закрепление отсутствует
93	157866.69	305708.46	Аналитический метод	0.1	Закрепление отсутствует
94	157878.11	305702.88	Аналитический метод	0.1	Закрепление отсутствует
95	157889.55	305697.25	Аналитический метод	0.1	Закрепление отсутствует
96	157909.97	305690.43	Аналитический метод	0.1	Закрепление отсутствует
97	157905.76	305676.95	Аналитический метод	0.1	Закрепление отсутствует
98	157902.84	305661.13	Аналитический метод	0.1	Закрепление отсутствует
99	157882.35	305668.04	Аналитический метод	0.1	Закрепление отсутствует
100	157881.91	305669.46	Аналитический метод	0.1	Закрепление отсутствует

2. Сведения о характерных точках границ объекта

Обозначение характерных точек границ	Координаты, м		Метод определения координат характерной точки	Средняя квадратическая погрешность положения характерной точки (Mt), м	Описание обозначения точки на местности (при наличии)
	X	Y			
1	2	3	4	5	6
101	157880.63	305670.17	Аналитический метод	0.1	Закрепление отсутствует
102	157879.60	305670.04	Аналитический метод	0.1	Закрепление отсутствует
103	157878.77	305669.40	Аналитический метод	0.1	Закрепление отсутствует
104	157870.59	305672.39	Аналитический метод	0.1	Закрепление отсутствует
105	157870.24	305673.71	Аналитический метод	0.1	Закрепление отсутствует
106	157869.29	305674.93	Аналитический метод	0.1	Закрепление отсутствует
107	157867.79	305675.12	Аналитический метод	0.1	Закрепление отсутствует
108	157866.42	305673.83	Аналитический метод	0.1	Закрепление отсутствует
109	157857.79	305676.63	Аналитический метод	0.1	Закрепление отсутствует
110	157858.17	305678.89	Аналитический метод	0.1	Закрепление отсутствует
111	157857.14	305680.00	Аналитический метод	0.1	Закрепление отсутствует
112	157855.63	305680.07	Аналитический метод	0.1	Закрепление отсутствует
113	157854.51	305679.06	Аналитический метод	0.1	Закрепление отсутствует
114	157853.21	305676.27	Аналитический метод	0.1	Закрепление отсутствует
115	157853.20	305674.63	Аналитический метод	0.1	Закрепление отсутствует
116	157854.41	305673.53	Аналитический метод	0.1	Закрепление отсутствует
117	157868.27	305668.98	Аналитический метод	0.1	Закрепление отсутствует
118	157879.47	305664.84	Аналитический метод	0.1	Закрепление отсутствует
119	157900.45	305657.11	Аналитический метод	0.1	Закрепление отсутствует
120	157897.66	305649.13	Аналитический метод	0.1	Закрепление отсутствует
121	157893.73	305639.70	Аналитический метод	0.1	Закрепление отсутствует
122	157890.73	305633.40	Аналитический метод	0.1	Закрепление отсутствует
123	157890.66	305631.85	Аналитический метод	0.1	Закрепление отсутствует
124	157891.68	305630.73	Аналитический метод	0.1	Закрепление отсутствует
125	157893.19	305630.65	Аналитический метод	0.1	Закрепление отсутствует
126	157894.32	305631.64	Аналитический метод	0.1	Закрепление отсутствует

2. Сведения о характерных точках границ объекта

Обозначение характерных точек границ	Координаты, м		Метод определения координат характерной точки	Средняя квадратическая погрешность положения характерной точки (Mt), м	Описание обозначения точки на местности (при наличии)
	X	Y			
1	2	3	4	5	6
127	157896.45	305636.09	Аналитический метод	0.1	Закрепление отсутствует
128	157906.18	305630.62	Аналитический метод	0.1	Закрепление отсутствует
129	157907.70	305630.43	Аналитический метод	0.1	Закрепление отсутствует
130	157908.90	305631.38	Аналитический метод	0.1	Закрепление отсутствует
131	157909.09	305632.90	Аналитический метод	0.1	Закрепление отсутствует
132	157908.14	305634.10	Аналитический метод	0.1	Закрепление отсутствует
133	157898.09	305639.75	Аналитический метод	0.1	Закрепление отсутствует
134	157900.53	305645.62	Аналитический метод	0.1	Закрепление отсутствует
135	157910.57	305640.31	Аналитический метод	0.1	Закрепление отсутствует
136	157912.11	305640.18	Аналитический метод	0.1	Закрепление отсутствует
137	157913.27	305641.15	Аналитический метод	0.1	Закрепление отсутствует
138	157913.42	305642.65	Аналитический метод	0.1	Закрепление отсутствует
139	157912.48	305643.82	Аналитический метод	0.1	Закрепление отсутствует
140	157901.99	305649.37	Аналитический метод	0.1	Закрепление отсутствует
141	157904.75	305657.27	Аналитический метод	0.1	Закрепление отсутствует
142	157916.11	305652.29	Аналитический метод	0.1	Закрепление отсутствует
143	157917.63	305652.18	Аналитический метод	0.1	Закрепление отсутствует
144	157918.79	305653.19	Аналитический метод	0.1	Закрепление отсутствует
145	157918.90	305654.71	Аналитический метод	0.1	Закрепление отсутствует
146	157917.89	305655.87	Аналитический метод	0.1	Закрепление отсутствует
147	157906.94	305661.33	Аналитический метод	0.1	Закрепление отсутствует
148	157909.14	305673.31	Аналитический метод	0.1	Закрепление отсутствует
149	157997.12	305626.73	Аналитический метод	0.1	Закрепление отсутствует
150	157991.65	305615.35	Аналитический метод	0.1	Закрепление отсутствует
151	157987.77	305617.37	Аналитический метод	0.1	Закрепление отсутствует
152	157986.22	305617.49	Аналитический метод	0.1	Закрепление отсутствует

2. Сведения о характерных точках границ объекта

Обозначение характерных точек границ	Координаты, м		Метод определения координат характерной точки	Средняя квадратическая погрешность положения характерной точки (Mt), м	Описание обозначения точки на местности (при наличии)
	X	Y			
1	2	3	4	5	6
153	157985.07	305616.51	Аналитический метод	0.1	Закрепление отсутствует
154	157984.94	305615.01	Аналитический метод	0.1	Закрепление отсутствует
155	157985.89	305613.84	Аналитический метод	0.1	Закрепление отсутствует
156	157989.79	305611.82	Аналитический метод	0.1	Закрепление отсутствует
157	157985.25	305603.93	Аналитический метод	0.1	Закрепление отсутствует
158	157982.19	305605.74	Аналитический метод	0.1	Закрепление отсутствует
159	157980.65	305605.95	Аналитический метод	0.1	Закрепление отсутствует
160	157979.45	305605.04	Аналитический метод	0.1	Закрепление отсутствует
161	157979.23	305603.55	Аналитический метод	0.1	Закрепление отсутствует
162	157980.11	305602.32	Аналитический метод	0.1	Закрепление отсутствует
163	157983.14	305600.54	Аналитический метод	0.1	Закрепление отсутствует
164	157978.27	305593.31	Аналитический метод	0.1	Закрепление отсутствует
165	157976.43	305594.25	Аналитический метод	0.1	Закрепление отсутствует
166	157974.88	305594.36	Аналитический метод	0.1	Закрепление отсутствует
167	157973.74	305593.38	Аналитический метод	0.1	Закрепление отсутствует
168	157973.61	305591.87	Аналитический метод	0.1	Закрепление отсутствует
169	157974.57	305590.71	Аналитический метод	0.1	Закрепление отсутствует
170	157978.03	305588.95	Аналитический метод	0.1	Закрепление отсутствует
171	157979.44	305588.79	Аналитический метод	0.1	Закрепление отсутствует
172	157980.60	305589.61	Аналитический метод	0.1	Закрепление отсутствует
173	157987.64	305600.06	Аналитический метод	0.1	Закрепление отсутствует
174	157994.29	305611.63	Аналитический метод	0.1	Закрепление отсутствует
175	158000.67	305624.89	Аналитический метод	0.1	Закрепление отсутствует
176	158018.65	305615.70	Аналитический метод	0.1	Закрепление отсутствует
177	158017.18	305612.56	Аналитический метод	0.1	Закрепление отсутствует
178	158017.11	305611.03	Аналитический метод	0.1	Закрепление отсутствует

2. Сведения о характерных точках границ объекта

Обозначение характерных точек границ	Координаты, м		Метод определения координат характерной точки	Средняя квадратическая погрешность положения характерной точки (Mt), м	Описание обозначения точки на местности (при наличии)
	X	Y			
1	2	3	4	5	6
179	158018.14	305609.90	Аналитический метод	0.1	Закрепление отсутствует
180	158019.67	305609.83	Аналитический метод	0.1	Закрепление отсутствует
181	158020.80	305610.86	Аналитический метод	0.1	Закрепление отсутствует
182	158022.16	305613.77	Аналитический метод	0.1	Закрепление отсутствует
183	158029.21	305609.66	Аналитический метод	0.1	Закрепление отсутствует
184	158027.98	305606.12	Аналитический метод	0.1	Закрепление отсутствует
185	158028.08	305604.57	Аналитический метод	0.1	Закрепление отсутствует
186	158029.21	305603.57	Аналитический метод	0.1	Закрепление отсутствует
187	158030.72	305603.65	Аналитический метод	0.1	Закрепление отсутствует
188	158031.74	305604.76	Аналитический метод	0.1	Закрепление отсутствует
189	158032.75	305607.66	Аналитический метод	0.1	Закрепление отсутствует
190	158040.78	305603.22	Аналитический метод	0.1	Закрепление отсутствует
191	158039.25	305600.57	Аналитический метод	0.1	Закрепление отсутствует
192	158039.05	305599.03	Аналитический метод	0.1	Закрепление отсутствует
193	158039.98	305597.84	Аналитический метод	0.1	Закрепление отсутствует
194	158041.47	305597.63	Аналитический метод	0.1	Закрепление отсутствует
195	158042.69	305598.53	Аналитический метод	0.1	Закрепление отсутствует
196	158044.28	305601.28	Аналитический метод	0.1	Закрепление отсутствует
197	158079.73	305581.52	Аналитический метод	0.1	Закрепление отсутствует
198	158074.53	305569.99	Аналитический метод	0.1	Закрепление отсутствует
199	158072.77	305570.98	Аналитический метод	0.1	Закрепление отсутствует
200	158071.25	305571.17	Аналитический метод	0.1	Закрепление отсутствует
201	158070.05	305570.22	Аналитический метод	0.1	Закрепление отсутствует
202	158069.86	305568.72	Аналитический метод	0.1	Закрепление отсутствует
203	158070.77	305567.52	Аналитический метод	0.1	Закрепление отсутствует
204	158072.82	305566.37	Аналитический метод	0.1	Закрепление отсутствует

2. Сведения о характерных точках границ объекта

Обозначение характерных точек границ	Координаты, м		Метод определения координат характерной точки	Средняя квадратическая погрешность положения характерной точки (Mt), м	Описание обозначения точки на местности (при наличии)
	X	Y			
1	2	3	4	5	6
205	158068.76	305558.26	Аналитический метод	0.1	Закрепление отсутствует
206	158066.60	305559.60	Аналитический метод	0.1	Закрепление отсутствует
207	158065.09	305559.85	Аналитический метод	0.1	Закрепление отсутствует
208	158063.85	305558.95	Аналитический метод	0.1	Закрепление отсутствует
209	158063.60	305557.44	Аналитический метод	0.1	Закрепление отсутствует
210	158064.50	305556.20	Аналитический метод	0.1	Закрепление отсутствует
211	158066.89	305554.72	Аналитический метод	0.1	Закрепление отсутствует
212	158062.33	305546.54	Аналитический метод	0.1	Закрепление отсутствует
213	158060.02	305547.83	Аналитический метод	0.1	Закрепление отсутствует
214	158058.48	305548.00	Аналитический метод	0.1	Закрепление отсутствует
215	158057.30	305547.05	Аналитический метод	0.1	Закрепление отсутствует
216	158057.12	305545.56	Аналитический метод	0.1	Закрепление отсутствует
217	158058.03	305544.36	Аналитический метод	0.1	Закрепление отсутствует
218	158059.77	305543.39	Аналитический метод	0.1	Закрепление отсутствует
219	158058.68	305541.50	Аналитический метод	0.1	Закрепление отсутствует
220	158059.24	305540.10	Аналитический метод	0.1	Закрепление отсутствует
221	158060.62	305539.49	Аналитический метод	0.1	Закрепление отсутствует
222	158062.03	305540.02	Аналитический метод	0.1	Закрепление отсутствует
223	158064.49	305542.38	Аналитический метод	0.1	Закрепление отсутствует
224	158071.32	305554.44	Аналитический метод	0.1	Закрепление отсутствует
225	158077.25	305566.28	Аналитический метод	0.1	Закрепление отсутствует
226	158084.13	305581.55	Аналитический метод	0.1	Закрепление отсутствует
1	158084.31	305582.36	Аналитический метод	0.1	Закрепление отсутствует

3. Сведения о характерных точках части (частей) границы объекта

Обозначение характерных точек части границы	Координаты, м		Метод определения координат характерной точки	Средняя квадратическая погрешность положения характерной точки (Mt), м	Описание обозначения точки на местности (при наличии)
	X	Y			
1	2	3	4	5	6
-	-	-	-	-	-

Раздел 4

План границ объекта



Масштаб 1:2000

Условные обозначения

- Вновь образованная часть границы, сведения о которой достаточны для определения ее местоположения
- Зона с ОУ 1 - Зона с особыми условиями использования территории Зона с ОУ 1
- 1 - Обозначение новой характерной точки
- :269 - Cadaстровый номер земельного участка
- Существующая часть границы, имеющаяся в ЕГРН сведения о которой достаточны для определения ее местоположения
- 33:10:00801 - Номер кадастрового квартала



Подпись

Дата "05" апреля 2021г.

Место для оттиска печати (при наличии) лица, составившего описание местоположения границ объекта

**Текстовое описание местоположения границ
населенных пунктов, территориальных зон, особо охраняемых природных
территорий, зон с особыми условиями использования территорий**

Прохождение границы		Описание прохождения границы
от точки	до точки	
1	2	3
1	2	в границах МО Новлянское (сельское поселение)
2	3	в границах МО Новлянское (сельское поселение)
3	4	в границах МО Новлянское (сельское поселение)
4	5	в границах МО Новлянское (сельское поселение)
5	6	в границах МО Новлянское (сельское поселение)
6	7	в границах МО Новлянское (сельское поселение)
7	8	в границах МО Новлянское (сельское поселение)
8	9	в границах МО Новлянское (сельское поселение)
9	10	в границах МО Новлянское (сельское поселение)
10	11	в границах МО Новлянское (сельское поселение)
11	12	в границах МО Новлянское (сельское поселение)
12	13	в границах МО Новлянское (сельское поселение)
13	14	в границах МО Новлянское (сельское поселение)
14	15	в границах МО Новлянское (сельское поселение)
15	16	в границах МО Новлянское (сельское поселение)
16	17	в границах МО Новлянское (сельское поселение)
17	18	в границах МО Новлянское (сельское поселение)
18	19	в границах МО Новлянское (сельское поселение)
19	20	в границах МО Новлянское (сельское поселение)
20	21	в границах МО Новлянское (сельское поселение)
21	22	в границах МО Новлянское (сельское поселение)
22	23	в границах МО Новлянское (сельское поселение)
23	24	в границах МО Новлянское (сельское поселение)
24	25	в границах МО Новлянское (сельское поселение)
25	26	в границах МО Новлянское (сельское поселение)
26	27	в границах МО Новлянское (сельское поселение)
27	28	в границах МО Новлянское (сельское поселение)
28	29	в границах МО Новлянское (сельское поселение)
29	30	в границах МО Новлянское (сельское поселение)
30	31	в границах МО Новлянское (сельское поселение)
31	32	в границах МО Новлянское (сельское поселение)
32	33	в границах МО Новлянское (сельское поселение)
33	34	в границах МО Новлянское (сельское поселение)
34	35	в границах МО Новлянское (сельское поселение)
35	36	в границах МО Новлянское (сельское поселение)
36	37	в границах МО Новлянское (сельское поселение)

**Текстовое описание местоположения границ
населенных пунктов, территориальных зон, особо охраняемых природных
территорий, зон с особыми условиями использования территорий**

Прохождение границы		Описание прохождения границы
от точки	до точки	
1	2	3
37	38	в границах МО Новлянское (сельское поселение)
38	39	в границах МО Новлянское (сельское поселение)
39	40	в границах МО Новлянское (сельское поселение)
40	41	в границах МО Новлянское (сельское поселение)
41	42	в границах МО Новлянское (сельское поселение)
42	43	в границах МО Новлянское (сельское поселение)
43	44	в границах МО Новлянское (сельское поселение)
44	45	в границах МО Новлянское (сельское поселение)
45	46	в границах МО Новлянское (сельское поселение)
46	47	в границах МО Новлянское (сельское поселение)
47	48	в границах МО Новлянское (сельское поселение)
48	49	в границах МО Новлянское (сельское поселение)
49	50	в границах МО Новлянское (сельское поселение)
50	51	в границах МО Новлянское (сельское поселение)
51	52	в границах МО Новлянское (сельское поселение)
52	53	в границах МО Новлянское (сельское поселение)
53	54	в границах МО Новлянское (сельское поселение)
54	55	в границах МО Новлянское (сельское поселение)
55	56	в границах МО Новлянское (сельское поселение)
56	57	в границах МО Новлянское (сельское поселение)
57	58	в границах МО Новлянское (сельское поселение)
58	59	в границах МО Новлянское (сельское поселение)
59	60	в границах МО Новлянское (сельское поселение)
60	61	в границах МО Новлянское (сельское поселение)
61	62	в границах МО Новлянское (сельское поселение)
62	63	в границах МО Новлянское (сельское поселение)
63	64	в границах МО Новлянское (сельское поселение)
64	65	в границах МО Новлянское (сельское поселение)
65	66	в границах МО Новлянское (сельское поселение)
66	67	в границах МО Новлянское (сельское поселение)
67	68	в границах МО Новлянское (сельское поселение)
68	69	в границах МО Новлянское (сельское поселение)
69	70	в границах МО Новлянское (сельское поселение)
70	71	в границах МО Новлянское (сельское поселение)
71	72	в границах МО Новлянское (сельское поселение)
72	73	в границах МО Новлянское (сельское поселение)

**Текстовое описание местоположения границ
населенных пунктов, территориальных зон, особо охраняемых природных
территорий, зон с особыми условиями использования территорий**

Прохождение границы		Описание прохождения границы
от точки	до точки	
1	2	3
73	74	в границах МО Новлянское (сельское поселение)
74	75	в границах МО Новлянское (сельское поселение)
75	76	в границах МО Новлянское (сельское поселение)
76	77	в границах МО Новлянское (сельское поселение)
77	78	в границах МО Новлянское (сельское поселение)
78	79	в границах МО Новлянское (сельское поселение)
79	80	в границах МО Новлянское (сельское поселение)
80	81	в границах МО Новлянское (сельское поселение)
81	82	в границах МО Новлянское (сельское поселение)
82	83	в границах МО Новлянское (сельское поселение)
83	84	в границах МО Новлянское (сельское поселение)
84	85	в границах МО Новлянское (сельское поселение)
85	86	в границах МО Новлянское (сельское поселение)
86	87	в границах МО Новлянское (сельское поселение)
87	88	в границах МО Новлянское (сельское поселение)
88	89	в границах МО Новлянское (сельское поселение)
89	90	в границах МО Новлянское (сельское поселение)
90	91	в границах МО Новлянское (сельское поселение)
91	92	в границах МО Новлянское (сельское поселение)
92	93	в границах МО Новлянское (сельское поселение)
93	94	в границах МО Новлянское (сельское поселение)
94	95	в границах МО Новлянское (сельское поселение)
95	96	в границах МО Новлянское (сельское поселение)
96	97	в границах МО Новлянское (сельское поселение)
97	98	в границах МО Новлянское (сельское поселение)
98	99	в границах МО Новлянское (сельское поселение)
99	100	в границах МО Новлянское (сельское поселение)
100	101	в границах МО Новлянское (сельское поселение)
101	102	в границах МО Новлянское (сельское поселение)
102	103	в границах МО Новлянское (сельское поселение)
103	104	в границах МО Новлянское (сельское поселение)
104	105	в границах МО Новлянское (сельское поселение)
105	106	в границах МО Новлянское (сельское поселение)
106	107	в границах МО Новлянское (сельское поселение)
107	108	в границах МО Новлянское (сельское поселение)
108	109	в границах МО Новлянское (сельское поселение)

**Текстовое описание местоположения границ
населенных пунктов, территориальных зон, особо охраняемых природных
территорий, зон с особыми условиями использования территорий**

Прохождение границы		Описание прохождения границы
от точки	до точки	
1	2	3
109	110	в границах МО Новлянское (сельское поселение)
110	111	в границах МО Новлянское (сельское поселение)
111	112	в границах МО Новлянское (сельское поселение)
112	113	в границах МО Новлянское (сельское поселение)
113	114	в границах МО Новлянское (сельское поселение)
114	115	в границах МО Новлянское (сельское поселение)
115	116	в границах МО Новлянское (сельское поселение)
116	117	в границах МО Новлянское (сельское поселение)
117	118	в границах МО Новлянское (сельское поселение)
118	119	в границах МО Новлянское (сельское поселение)
119	120	в границах МО Новлянское (сельское поселение)
120	121	в границах МО Новлянское (сельское поселение)
121	122	в границах МО Новлянское (сельское поселение)
122	123	в границах МО Новлянское (сельское поселение)
123	124	в границах МО Новлянское (сельское поселение)
124	125	в границах МО Новлянское (сельское поселение)
125	126	в границах МО Новлянское (сельское поселение)
126	127	в границах МО Новлянское (сельское поселение)
127	128	в границах МО Новлянское (сельское поселение)
128	129	в границах МО Новлянское (сельское поселение)
129	130	в границах МО Новлянское (сельское поселение)
130	131	в границах МО Новлянское (сельское поселение)
131	132	в границах МО Новлянское (сельское поселение)
132	133	в границах МО Новлянское (сельское поселение)
133	134	в границах МО Новлянское (сельское поселение)
134	135	в границах МО Новлянское (сельское поселение)
135	136	в границах МО Новлянское (сельское поселение)
136	137	в границах МО Новлянское (сельское поселение)
137	138	в границах МО Новлянское (сельское поселение)
138	139	в границах МО Новлянское (сельское поселение)
139	140	в границах МО Новлянское (сельское поселение)
140	141	в границах МО Новлянское (сельское поселение)
141	142	в границах МО Новлянское (сельское поселение)
142	143	в границах МО Новлянское (сельское поселение)
143	144	в границах МО Новлянское (сельское поселение)
144	145	в границах МО Новлянское (сельское поселение)

**Текстовое описание местоположения границ
населенных пунктов, территориальных зон, особо охраняемых природных
территорий, зон с особыми условиями использования территорий**

Прохождение границы		Описание прохождения границы
от точки	до точки	
1	2	3
145	146	в границах МО Новлянское (сельское поселение)
146	147	в границах МО Новлянское (сельское поселение)
147	148	в границах МО Новлянское (сельское поселение)
148	149	в границах МО Новлянское (сельское поселение)
149	150	в границах МО Новлянское (сельское поселение)
150	151	в границах МО Новлянское (сельское поселение)
151	152	в границах МО Новлянское (сельское поселение)
152	153	в границах МО Новлянское (сельское поселение)
153	154	в границах МО Новлянское (сельское поселение)
154	155	в границах МО Новлянское (сельское поселение)
155	156	в границах МО Новлянское (сельское поселение)
156	157	в границах МО Новлянское (сельское поселение)
157	158	в границах МО Новлянское (сельское поселение)
158	159	в границах МО Новлянское (сельское поселение)
159	160	в границах МО Новлянское (сельское поселение)
160	161	в границах МО Новлянское (сельское поселение)
161	162	в границах МО Новлянское (сельское поселение)
162	163	в границах МО Новлянское (сельское поселение)
163	164	в границах МО Новлянское (сельское поселение)
164	165	в границах МО Новлянское (сельское поселение)
165	166	в границах МО Новлянское (сельское поселение)
166	167	в границах МО Новлянское (сельское поселение)
167	168	в границах МО Новлянское (сельское поселение)
168	169	в границах МО Новлянское (сельское поселение)
169	170	в границах МО Новлянское (сельское поселение)
170	171	в границах МО Новлянское (сельское поселение)
171	172	в границах МО Новлянское (сельское поселение)
172	173	в границах МО Новлянское (сельское поселение)
173	174	в границах МО Новлянское (сельское поселение)
174	175	в границах МО Новлянское (сельское поселение)
175	176	в границах МО Новлянское (сельское поселение)
176	177	в границах МО Новлянское (сельское поселение)
177	178	в границах МО Новлянское (сельское поселение)
178	179	в границах МО Новлянское (сельское поселение)
179	180	в границах МО Новлянское (сельское поселение)
180	181	в границах МО Новлянское (сельское поселение)

**Текстовое описание местоположения границ
населенных пунктов, территориальных зон, особо охраняемых природных
территорий, зон с особыми условиями использования территорий**

Прохождение границы		Описание прохождения границы
от точки	до точки	
1	2	3
181	182	в границах МО Новлянское (сельское поселение)
182	183	в границах МО Новлянское (сельское поселение)
183	184	в границах МО Новлянское (сельское поселение)
184	185	в границах МО Новлянское (сельское поселение)
185	186	в границах МО Новлянское (сельское поселение)
186	187	в границах МО Новлянское (сельское поселение)
187	188	в границах МО Новлянское (сельское поселение)
188	189	в границах МО Новлянское (сельское поселение)
189	190	в границах МО Новлянское (сельское поселение)
190	191	в границах МО Новлянское (сельское поселение)
191	192	в границах МО Новлянское (сельское поселение)
192	193	в границах МО Новлянское (сельское поселение)
193	194	в границах МО Новлянское (сельское поселение)
194	195	в границах МО Новлянское (сельское поселение)
195	196	в границах МО Новлянское (сельское поселение)
196	197	в границах МО Новлянское (сельское поселение)
197	198	в границах МО Новлянское (сельское поселение)
198	199	в границах МО Новлянское (сельское поселение)
199	200	в границах МО Новлянское (сельское поселение)
200	201	в границах МО Новлянское (сельское поселение)
201	202	в границах МО Новлянское (сельское поселение)
202	203	в границах МО Новлянское (сельское поселение)
203	204	в границах МО Новлянское (сельское поселение)
204	205	в границах МО Новлянское (сельское поселение)
205	206	в границах МО Новлянское (сельское поселение)
206	207	в границах МО Новлянское (сельское поселение)
207	208	в границах МО Новлянское (сельское поселение)
208	209	в границах МО Новлянское (сельское поселение)
209	210	в границах МО Новлянское (сельское поселение)
210	211	в границах МО Новлянское (сельское поселение)
211	212	в границах МО Новлянское (сельское поселение)
212	213	в границах МО Новлянское (сельское поселение)
213	214	в границах МО Новлянское (сельское поселение)
214	215	в границах МО Новлянское (сельское поселение)
215	216	в границах МО Новлянское (сельское поселение)
216	217	в границах МО Новлянское (сельское поселение)

**Текстовое описание местоположения границ
населенных пунктов, территориальных зон, особо охраняемых природных
территорий, зон с особыми условиями использования территорий**

Прохождение границы		Описание прохождения границы
от точки	до точки	
1	2	3
217	218	в границах МО Новлянское (сельское поселение)
218	219	в границах МО Новлянское (сельское поселение)
219	220	в границах МО Новлянское (сельское поселение)
220	221	в границах МО Новлянское (сельское поселение)
221	222	в границах МО Новлянское (сельское поселение)
222	223	в границах МО Новлянское (сельское поселение)
223	224	в границах МО Новлянское (сельское поселение)
224	225	в границах МО Новлянское (сельское поселение)
225	226	в границах МО Новлянское (сельское поселение)
226	1	в границах МО Новлянское (сельское поселение)

ОПИСАНИЕ МЕСТОПОЛОЖЕНИЯ ГРАНИЦ

**Зона с особыми условиями использования территории-охранная зона
объекта:"ГРП", расположенного(местоположение):Владимирская область, р-н
Собинский, МО поселок Ставрово (городское поселение), п Ставрово, ул
Заводская, д 28**

(наименование объекта, местоположение границ которого описано (далее - объект))

Раздел 1**Сведения об объекте**

№ п/п	Характеристики объекта	Описание характеристик
1	2	3
1.	Местоположение объекта	Владимирская область, район Собинский, посёлок Ставрово
2.	Площадь объекта +/- величина погрешности определения площади (Р +/- Дельта Р)	739 +/- 10 м ²
3.	Иные характеристики объекта	-

Раздел 2**Сведения о местоположении границ объекта**

1. Система координат МСК-33

2. Сведения о характерных точках границ объекта

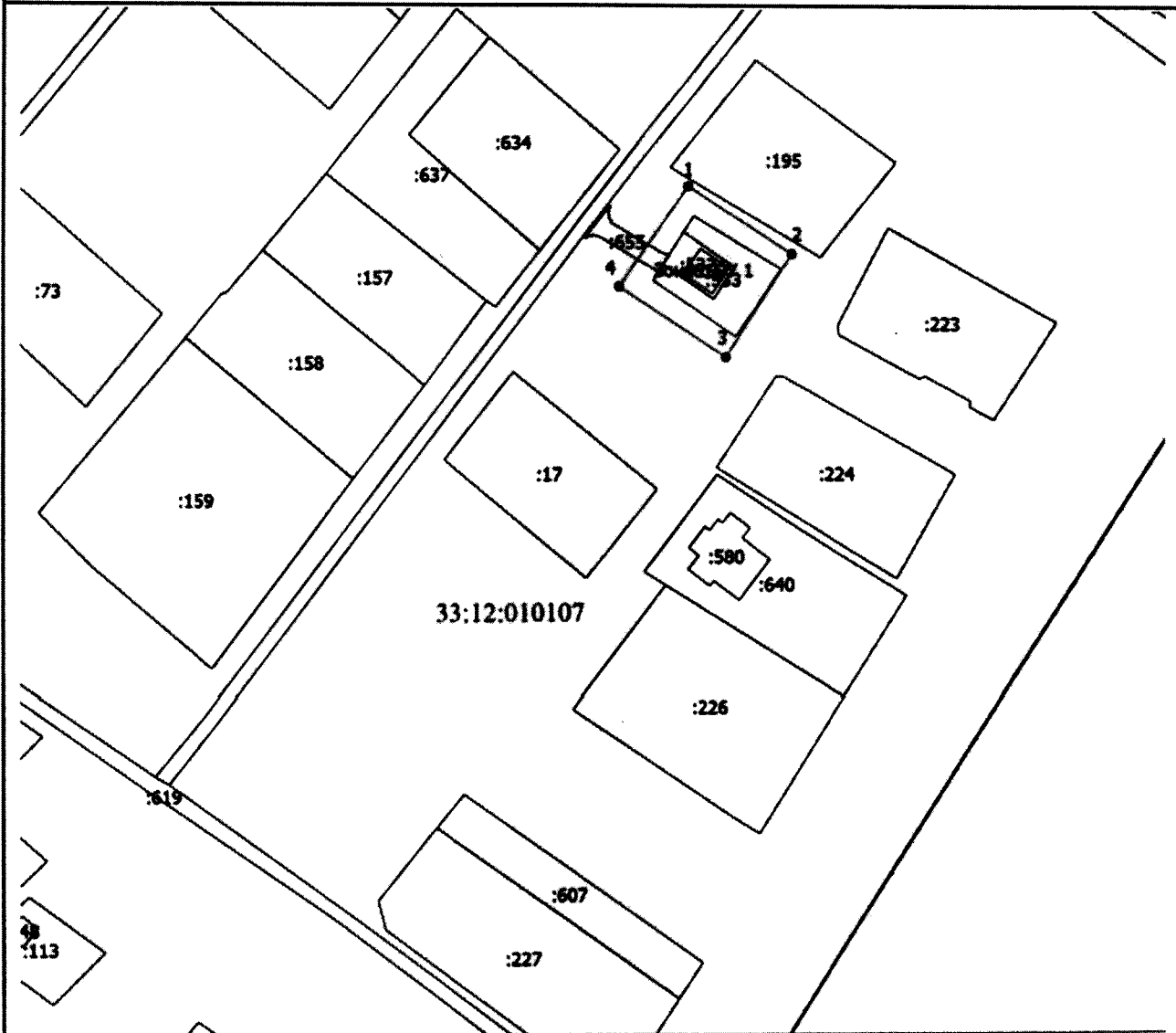
Обозначение характерных точек границ	Координаты, м		Метод определения координат характерной точки	Средняя квадратическая погрешность положения характерной точки (Mt), м	Описание обозначения точки на местности (при наличии)
	X	Y			
1	2	3	4	5	6
1	190469.39	196883.85	Аналитический метод	0.1	Закрепление отсутствует
2	190454.53	196906.68	Аналитический метод	0.1	Закрепление отсутствует
3	190431.97	196892.25	Аналитический метод	0.1	Закрепление отсутствует
4	190447.30	196868.82	Аналитический метод	0.1	Закрепление отсутствует
1	190469.39	196883.85	Аналитический метод	0.1	Закрепление отсутствует

3. Сведения о характерных точках части (частей) границы объекта

Обозначение характерных точек части границы	Координаты, м		Метод определения координат характерной точки	Средняя квадратическая погрешность положения характерной точки (Mt), м	Описание обозначения точки на местности (при наличии)
	X	Y			
1	2	3	4	5	6
-	-	-	-	-	-




Раздел 4

План границ объекта



Масштаб 1:1400

Условные обозначения

-  - вновь образованная часть границы, сведения о которой достаточны для определения ее местоположения
- Зона с ОУ 1** - зона с особыми условиями использования территории
- 1** - обозначение новой характерной точки
- :19** - кадастровый номер земельного участка
-  - существующая часть границы, имеющиеся в ЕГРН сведения о которой достаточны для определения ее местоположения
-  - граница кадастрового квартала
- 33:12:010107** - номер кадастрового квартала



Дата "05" апреля 2021 г.

Подпись

Место для оттиска печати (при наличии) лица, составившего описание местоположения границ объекта

**Текстовое описание местоположения границ
населенных пунктов, территориальных зон, особо охраняемых природных
территорий, зон с особыми условиями использования территорий**

Прохождение границы		Описание прохождения границы
от точки	до точки	
1	2	3
1	2	в границах МО поселок Ставрово (городское поселение)
2	3	в границах МО поселок Ставрово (городское поселение)
3	4	в границах МО поселок Ставрово (городское поселение)
4	1	в границах МО поселок Ставрово (городское поселение)

--	--	--

ОПИСАНИЕ МЕСТОПОЛОЖЕНИЯ ГРАНИЦ

Зона с особыми условиями использования территории-охранная зона объекта: "Распределительный газопровод и газопроводы вводы для газоснабжения жилых домов по ул.Кирова, по ул.Первомайская, по ул.Новая, по ул.Северная, по ул.Шоссейная, по ул.Железнодорожная в п.Красная Горбатка Селивановского района Владимирской области", расположенного(местоположение): Владимирская область, Селивановский район, МО п. Красная Горбатка (городское поселение), п. Красная Горбатка, ул.Кирова, по ул.Первомайская, по ул.Новая, по ул.Северная, по ул.Шоссейная, по ул.Железнодорожная

(наименование объекта, местоположение границ которого описано (далее - объект))

Раздел 1

Сведения об объекте

№ п/п	Характеристики объекта	Описание характеристик
1	2	3
1.	Местоположение объекта	Владимирская область, район Селивановский, посёлок Красная Горбатка
2.	Площадь объекта +/- величина погрешности определения площади (Р +/- Дельта Р)	12509 +/- 39 м ²
3.	Иные характеристики объекта	-

Раздел 2

Сведения о местоположении границ объекта

1. Система координат МСК-33

2. Сведения о характерных точках границ объекта

Обозначение характерных точек границ	Координаты, м		Метод определения координат характерной точки	Средняя квадратическая погрешность положения характерной точки (M), м	Описание обозначения точки на местности (при наличии)
	X	Y			
1	2	3	4	5	6
1	166223.64	306282.29	Аналитический метод	0.1	Закрепление отсутствует
2	166223.36	306283.32	Аналитический метод	0.1	Закрепление отсутствует
3	166222.59	306284.06	Аналитический метод	0.1	Закрепление отсутствует
4	166161.98	306312.97	Аналитический метод	0.1	Закрепление отсутствует
5	166033.60	306374.05	Аналитический метод	0.1	Закрепление отсутствует
6	166032.59	306374.23	Аналитический метод	0.1	Закрепление отсутствует
7	165884.93	306363.06	Аналитический метод	0.1	Закрепление отсутствует
8	165757.85	306309.06	Аналитический метод	0.1	Закрепление отсутствует
9	165754.73	306307.55	Аналитический метод	0.1	Закрепление отсутствует
10	165717.39	306384.69	Аналитический метод	0.1	Закрепление отсутствует
11	165885.04	306464.23	Аналитический метод	0.1	Закрепление отсутствует
12	165886.08	306465.41	Аналитический метод	0.1	Закрепление отсутствует
13	165885.99	306466.90	Аналитический метод	0.1	Закрепление отсутствует
14	165884.90	306467.91	Аналитический метод	0.1	Закрепление отсутствует
15	165883.41	306467.89	Аналитический метод	0.1	Закрепление отсутствует
16	165715.79	306388.36	Аналитический метод	0.1	Закрепление отсутствует
17	165713.98	306387.77	Аналитический метод	0.1	Закрепление отсутствует
18	165697.49	306382.31	Аналитический метод	0.1	Закрепление отсутствует
19	165683.33	306405.70	Аналитический метод	0.1	Закрепление отсутствует
20	165692.64	306418.18	Аналитический метод	0.1	Закрепление отсутствует
21	165693.02	306419.67	Аналитический метод	0.1	Закрепление отсутствует
22	165692.24	306420.98	Аналитический метод	0.1	Закрепление отсутствует

2. Сведения о характерных точках границ объекта

Обозначение характерных точек границ	Координаты, м		Метод определения координат характерной точки	Средняя квадратическая погрешность положения характерной точки (Mt), м	Описание обозначения точки на местности (при наличии)
	X	Y			
1	2	3	4	5	6
23	165626.96	306469.71	Аналитический метод	0.1	Закрепление отсутствует
24	165727.79	306544.69	Аналитический метод	0.1	Закрепление отсутствует
25	165787.42	306488.80	Аналитический метод	0.1	Закрепление отсутствует
26	165788.88	306488.26	Аналитический метод	0.1	Закрепление отсутствует
27	165790.28	306488.93	Аналитический метод	0.1	Закрепление отсутствует
28	165798.75	306498.40	Аналитический метод	0.1	Закрепление отсутствует
29	165826.73	306475.99	Аналитический метод	0.1	Закрепление отсутствует
30	165828.25	306475.57	Аналитический метод	0.1	Закрепление отсутствует
31	165829.54	306476.30	Аналитический метод	0.1	Закрепление отсутствует
32	165829.97	306477.72	Аналитический метод	0.1	Закрепление отсутствует
33	165829.31	306479.05	Аналитический метод	0.1	Закрепление отсутствует
34	165801.26	306501.52	Аналитический метод	0.1	Закрепление отсутствует
35	165860.70	306583.68	Аналитический метод	0.1	Закрепление отсутствует
36	165890.48	306564.25	Аналитический метод	0.1	Закрепление отсутствует
37	165892.03	306563.97	Аналитический метод	0.1	Закрепление отсутствует
38	165893.24	306564.83	Аналитический метод	0.1	Закрепление отсутствует
39	165893.54	306566.28	Аналитический метод	0.1	Закрепление отсутствует
40	165892.74	306567.54	Аналитический метод	0.1	Закрепление отсутствует
41	165861.38	306588.02	Аналитический метод	0.1	Закрепление отсутствует
42	165626.97	306778.95	Аналитический метод	0.1	Закрепление отсутствует
43	165625.51	306779.39	Аналитический метод	0.1	Закрепление отсутствует
44	165624.16	306778.66	Аналитический метод	0.1	Закрепление отсутствует
45	165623.72	306777.20	Аналитический метод	0.1	Закрепление отсутствует
46	165624.45	306775.85	Аналитический метод	0.1	Закрепление отсутствует
47	165857.47	306586.04	Аналитический метод	0.1	Закрепление отсутствует
48	165798.14	306504.04	Аналитический метод	0.1	Закрепление отсутствует

2. Сведения о характерных точках границ объекта

Обозначение характерных точек границ	Координаты, м		Метод определения координат характерной точки	Средняя квадратическая погрешность положения характерной точки (Mt), м	Описание обозначения точки на местности (при наличии)
	X	Y			
1	2	3	4	5	6
49	165562.50	306696.33	Аналитический метод	0.1	Закрепление отсутствует
50	165561.04	306696.77	Аналитический метод	0.1	Закрепление отсутствует
51	165559.69	306696.04	Аналитический метод	0.1	Закрепление отсутствует
52	165559.25	306694.63	Аналитический метод	0.1	Закрепление отсутствует
53	165559.90	306693.29	Аналитический метод	0.1	Закрепление отсутствует
54	165795.64	306500.92	Аналитический метод	0.1	Закрепление отсутствует
55	165788.66	306493.12	Аналитический метод	0.1	Закрепление отсутствует
56	165729.31	306548.75	Аналитический метод	0.1	Закрепление отсутствует
57	165572.00	306679.77	Аналитический метод	0.1	Закрепление отсутствует
58	165570.49	306680.22	Аналитический метод	0.1	Закрепление отсутствует
59	165569.18	306679.51	Аналитический метод	0.1	Закрепление отсутствует
60	165568.72	306678.10	Аналитический метод	0.1	Закрепление отсутствует
61	165569.37	306676.76	Аналитический метод	0.1	Закрепление отсутствует
62	165724.71	306547.38	Аналитический метод	0.1	Закрепление отсутствует
63	165623.70	306472.27	Аналитический метод	0.1	Закрепление отсутствует
64	165455.86	306616.09	Аналитический метод	0.1	Закрепление отсутствует
65	165491.64	306661.28	Аналитический метод	0.1	Закрепление отсутствует
66	165492.05	306662.80	Аналитический метод	0.1	Закрепление отсутствует
67	165491.31	306664.09	Аналитический метод	0.1	Закрепление отсутствует
68	165489.89	306664.51	Аналитический метод	0.1	Закрепление отсутствует
69	165488.56	306663.84	Аналитический метод	0.1	Закрепление отсутствует
70	165451.53	306617.06	Аналитический метод	0.1	Закрепление отсутствует
71	165451.12	306616.12	Аналитический метод	0.1	Закрепление отсутствует
72	165451.23	306615.11	Аналитический метод	0.1	Закрепление отсутствует
73	165622.31	306468.19	Аналитический метод	0.1	Закрепление отсутствует
74	165688.24	306418.97	Аналитический метод	0.1	Закрепление отсутствует

2. Сведения о характерных точках границ объекта

Обозначение характерных точек границ	Координаты, м		Метод определения координат характерной точки	Средняя квадратическая погрешность положения характерной точки (Mt), м	Описание обозначения точки на местности (при наличии)
	X	Y			
1	2	3	4	5	6
75	165680.67	306408.83	Аналитический метод	0.1	Закрепление отсутствует
76	165665.55	306423.31	Аналитический метод	0.1	Закрепление отсутствует
77	165564.63	306511.25	Аналитический метод	0.1	Закрепление отсутствует
78	165470.72	306588.58	Аналитический метод	0.1	Закрепление отсутствует
79	165469.21	306589.03	Аналитический метод	0.1	Закрепление отсутствует
80	165467.91	306588.31	Аналитический метод	0.1	Закрепление отсутствует
81	165467.46	306586.90	Аналитический метод	0.1	Закрепление отсутствует
82	165468.10	306585.56	Аналитический метод	0.1	Закрепление отсутствует
83	165560.43	306509.53	Аналитический метод	0.1	Закрепление отсутствует
84	165538.60	306485.57	Аналитический метод	0.1	Закрепление отсутствует
85	165491.32	306442.19	Аналитический метод	0.1	Закрепление отсутствует
86	165457.62	306478.91	Аналитический метод	0.1	Закрепление отсутствует
87	165456.33	306479.55	Аналитический метод	0.1	Закрепление отсутствует
88	165447.69	306480.33	Аналитический метод	0.1	Закрепление отсутствует
89	165409.98	306521.43	Аналитический метод	0.1	Закрепление отсутствует
90	165408.55	306522.08	Аналитический метод	0.1	Закрепление отсутствует
91	165407.16	306521.55	Аналитический метод	0.1	Закрепление отсутствует
92	165406.51	306520.17	Аналитический метод	0.1	Закрепление отсутствует
93	165407.04	306518.73	Аналитический метод	0.1	Закрепление отсутствует
94	165445.27	306477.06	Аналитический метод	0.1	Закрепление отсутствует
95	165446.56	306476.42	Аналитический метод	0.1	Закрепление отсутствует
96	165455.20	306475.64	Аналитический метод	0.1	Закрепление отсутствует
97	165489.73	306438.01	Аналитический метод	0.1	Закрепление отсутствует
98	165491.11	306437.36	Аналитический метод	0.1	Закрепление отсутствует
99	165492.55	306437.89	Аналитический метод	0.1	Закрепление отсутствует
100	165541.37	306482.69	Аналитический метод	0.1	Закрепление отсутствует

2. Сведения о характерных точках границ объекта

Обозначение характерных точек границ	Координаты, м		Метод определения координат характерной точки	Средняя квадратическая погрешность положения характерной точки (Mt), м	Описание обозначения точки на местности (при наличии)
	X	Y			
1	2	3	4	5	6
101	165563.48	306506.95	Аналитический метод	0.1	Закрепление отсутствует
102	165662.82	306420.39	Аналитический метод	0.1	Закрепление отсутствует
103	165679.35	306404.56	Аналитический метод	0.1	Закрепление отсутствует
104	165693.68	306380.87	Аналитический метод	0.1	Закрепление отсутствует
105	165601.98	306342.99	Аналитический метод	0.1	Закрепление отсутствует
106	165600.87	306341.86	Аналитический метод	0.1	Закрепление отсутствует
107	165600.89	306340.38	Аналитический метод	0.1	Закрепление отсутствует
108	165601.97	306339.29	Аналитический метод	0.1	Закрепление отсутствует
109	165603.50	306339.29	Аналитический метод	0.1	Закрепление отсутствует
110	165697.30	306378.03	Аналитический метод	0.1	Закрепление отсутствует
111	165713.56	306383.42	Аналитический метод	0.1	Закрепление отсутствует
112	165751.13	306305.81	Аналитический метод	0.1	Закрепление отсутствует
113	165655.47	306259.51	Аналитический метод	0.1	Закрепление отсутствует
114	165654.44	306258.32	Аналитический метод	0.1	Закрепление отсутствует
115	165654.54	306256.84	Аналитический метод	0.1	Закрепление отсутствует
116	165655.64	306255.84	Аналитический метод	0.1	Закрепление отсутствует
117	165657.12	306255.87	Аналитический метод	0.1	Закрепление отсутствует
118	165754.67	306303.08	Аналитический метод	0.1	Закрепление отсутствует
119	165759.46	306305.40	Аналитический метод	0.1	Закрепление отсутствует
120	165885.56	306359.10	Аналитический метод	0.1	Закрепление отсутствует
121	166032.36	306370.21	Аналитический метод	0.1	Закрепление отсутствует
122	166160.26	306309.35	Аналитический метод	0.1	Закрепление отсутствует
123	166220.78	306280.49	Аналитический метод	0.1	Закрепление отсутствует
124	166222.35	306280.43	Аналитический метод	0.1	Закрепление отсутствует
125	166223.45	306281.44	Аналитический метод	0.1	Закрепление отсутствует
1	166223.64	306282.29	Аналитический метод	0.1	Закрепление отсутствует

Раздел 4

План границ объекта



Масштаб 1:4800

Условные обозначения

- вновь образованная часть границы, сведения о которой достаточны для определения ее местоположения
- Зона с ОУ 1 - Зона с особыми условиями использования территории Зона с ОУ 1
- 1 - Обозначение новой характерной точки
- :173 - Кадастровый номер земельного участка
- Существующая часть границы, имеющаяся в ЕПРН сведения о которой достаточны для определения ее местоположения
- Граница кадастрового квартала
- Граница населенного пункта
- 33:10:000000 - Номер кадастрового квартала



Подпись

Дата "05" апреля 2021 г.

Место для оттиска печати (при наличии) лица, составившего описание местоположения границ объекта

**Текстовое описание местоположения границ
населенных пунктов, территориальных зон, особо охраняемых природных
территорий, зон с особыми условиями использования территорий**

Прохождение границы		Описание прохождения границы
от точки	до точки	
1	2	3
1	2	в границах МО п. Красная Горбатка (городское поселение)
2	3	в границах МО п. Красная Горбатка (городское поселение)
3	4	в границах МО п. Красная Горбатка (городское поселение)
4	5	в границах МО п. Красная Горбатка (городское поселение)
5	6	в границах МО п. Красная Горбатка (городское поселение)
6	7	в границах МО п. Красная Горбатка (городское поселение)
7	8	в границах МО п. Красная Горбатка (городское поселение)
8	9	в границах МО п. Красная Горбатка (городское поселение)
9	10	в границах МО п. Красная Горбатка (городское поселение)
10	11	в границах МО п. Красная Горбатка (городское поселение)
11	12	в границах МО п. Красная Горбатка (городское поселение)
12	13	в границах МО п. Красная Горбатка (городское поселение)
13	14	в границах МО п. Красная Горбатка (городское поселение)
14	15	в границах МО п. Красная Горбатка (городское поселение)
15	16	в границах МО п. Красная Горбатка (городское поселение)
16	17	в границах МО п. Красная Горбатка (городское поселение)
17	18	в границах МО п. Красная Горбатка (городское поселение)
18	19	в границах МО п. Красная Горбатка (городское поселение)
19	20	в границах МО п. Красная Горбатка (городское поселение)
20	21	в границах МО п. Красная Горбатка (городское поселение)
21	22	в границах МО п. Красная Горбатка (городское поселение)
22	23	в границах МО п. Красная Горбатка (городское поселение)
23	24	в границах МО п. Красная Горбатка (городское поселение)
24	25	в границах МО п. Красная Горбатка (городское поселение)
25	26	в границах МО п. Красная Горбатка (городское поселение)
26	27	в границах МО п. Красная Горбатка (городское поселение)
27	28	в границах МО п. Красная Горбатка (городское поселение)
28	29	в границах МО п. Красная Горбатка (городское поселение)
29	30	в границах МО п. Красная Горбатка (городское поселение)
30	31	в границах МО п. Красная Горбатка (городское поселение)
31	32	в границах МО п. Красная Горбатка (городское поселение)
32	33	в границах МО п. Красная Горбатка (городское поселение)
33	34	в границах МО п. Красная Горбатка (городское поселение)
34	35	в границах МО п. Красная Горбатка (городское поселение)
35	36	в границах МО п. Красная Горбатка (городское поселение)
36	37	в границах МО п. Красная Горбатка (городское поселение)

**Текстовое описание местоположения границ
населенных пунктов, территориальных зон, особо охраняемых природных
территорий, зон с особыми условиями использования территорий**

Прохождение границы		Описание прохождения границы
от точки	до точки	
1	2	3
37	38	в границах МО п. Красная Горбатка (городское поселение)
38	39	в границах МО п. Красная Горбатка (городское поселение)
39	40	в границах МО п. Красная Горбатка (городское поселение)
40	41	в границах МО п. Красная Горбатка (городское поселение)
41	42	в границах МО п. Красная Горбатка (городское поселение)
42	43	в границах МО п. Красная Горбатка (городское поселение)
43	44	в границах МО п. Красная Горбатка (городское поселение)
44	45	в границах МО п. Красная Горбатка (городское поселение)
45	46	в границах МО п. Красная Горбатка (городское поселение)
46	47	в границах МО п. Красная Горбатка (городское поселение)
47	48	в границах МО п. Красная Горбатка (городское поселение)
48	49	в границах МО п. Красная Горбатка (городское поселение)
49	50	в границах МО п. Красная Горбатка (городское поселение)
50	51	в границах МО п. Красная Горбатка (городское поселение)
51	52	в границах МО п. Красная Горбатка (городское поселение)
52	53	в границах МО п. Красная Горбатка (городское поселение)
53	54	в границах МО п. Красная Горбатка (городское поселение)
54	55	в границах МО п. Красная Горбатка (городское поселение)
55	56	в границах МО п. Красная Горбатка (городское поселение)
56	57	в границах МО п. Красная Горбатка (городское поселение)
57	58	в границах МО п. Красная Горбатка (городское поселение)
58	59	в границах МО п. Красная Горбатка (городское поселение)
59	60	в границах МО п. Красная Горбатка (городское поселение)
60	61	в границах МО п. Красная Горбатка (городское поселение)
61	62	в границах МО п. Красная Горбатка (городское поселение)
62	63	в границах МО п. Красная Горбатка (городское поселение)
63	64	в границах МО п. Красная Горбатка (городское поселение)
64	65	в границах МО п. Красная Горбатка (городское поселение)
65	66	в границах МО п. Красная Горбатка (городское поселение)
66	67	в границах МО п. Красная Горбатка (городское поселение)
67	68	в границах МО п. Красная Горбатка (городское поселение)
68	69	в границах МО п. Красная Горбатка (городское поселение)
69	70	в границах МО п. Красная Горбатка (городское поселение)
70	71	в границах МО п. Красная Горбатка (городское поселение)
71	72	в границах МО п. Красная Горбатка (городское поселение)
72	73	в границах МО п. Красная Горбатка (городское поселение)

**Текстовое описание местоположения границ
населенных пунктов, территориальных зон, особо охраняемых природных
территорий, зон с особыми условиями использования территорий**

Прохождение границы		Описание прохождения границы
от точки	до точки	
1	2	3
73	74	в границах МО п. Красная Горбатка (городское поселение)
74	75	в границах МО п. Красная Горбатка (городское поселение)
75	76	в границах МО п. Красная Горбатка (городское поселение)
76	77	в границах МО п. Красная Горбатка (городское поселение)
77	78	в границах МО п. Красная Горбатка (городское поселение)
78	79	в границах МО п. Красная Горбатка (городское поселение)
79	80	в границах МО п. Красная Горбатка (городское поселение)
80	81	в границах МО п. Красная Горбатка (городское поселение)
81	82	в границах МО п. Красная Горбатка (городское поселение)
82	83	в границах МО п. Красная Горбатка (городское поселение)
83	84	в границах МО п. Красная Горбатка (городское поселение)
84	85	в границах МО п. Красная Горбатка (городское поселение)
85	86	в границах МО п. Красная Горбатка (городское поселение)
86	87	в границах МО п. Красная Горбатка (городское поселение)
87	88	в границах МО п. Красная Горбатка (городское поселение)
88	89	в границах МО п. Красная Горбатка (городское поселение)
89	90	в границах МО п. Красная Горбатка (городское поселение)
90	91	в границах МО п. Красная Горбатка (городское поселение)
91	92	в границах МО п. Красная Горбатка (городское поселение)
92	93	в границах МО п. Красная Горбатка (городское поселение)
93	94	в границах МО п. Красная Горбатка (городское поселение)
94	95	в границах МО п. Красная Горбатка (городское поселение)
95	96	в границах МО п. Красная Горбатка (городское поселение)
96	97	в границах МО п. Красная Горбатка (городское поселение)
97	98	в границах МО п. Красная Горбатка (городское поселение)
98	99	в границах МО п. Красная Горбатка (городское поселение)
99	100	в границах МО п. Красная Горбатка (городское поселение)
100	101	в границах МО п. Красная Горбатка (городское поселение)
101	102	в границах МО п. Красная Горбатка (городское поселение)
102	103	в границах МО п. Красная Горбатка (городское поселение)
103	104	в границах МО п. Красная Горбатка (городское поселение)
104	105	в границах МО п. Красная Горбатка (городское поселение)
105	106	в границах МО п. Красная Горбатка (городское поселение)
106	107	в границах МО п. Красная Горбатка (городское поселение)
107	108	в границах МО п. Красная Горбатка (городское поселение)
108	109	в границах МО п. Красная Горбатка (городское поселение)

**Текстовое описание местоположения границ
населенных пунктов, территориальных зон, особо охраняемых природных
территорий, зон с особыми условиями использования территорий**

Прохождение границы		Описание прохождения границы
от точки	до точки	
1	2	3
109	110	в границах МО п. Красная Горбатка (городское поселение)
110	111	в границах МО п. Красная Горбатка (городское поселение)
111	112	в границах МО п. Красная Горбатка (городское поселение)
112	113	в границах МО п. Красная Горбатка (городское поселение)
113	114	в границах МО п. Красная Горбатка (городское поселение)
114	115	в границах МО п. Красная Горбатка (городское поселение)
115	116	в границах МО п. Красная Горбатка (городское поселение)
116	117	в границах МО п. Красная Горбатка (городское поселение)
117	118	в границах МО п. Красная Горбатка (городское поселение)
118	119	в границах МО п. Красная Горбатка (городское поселение)
119	120	в границах МО п. Красная Горбатка (городское поселение)
120	121	в границах МО п. Красная Горбатка (городское поселение)
121	122	в границах МО п. Красная Горбатка (городское поселение)
122	123	в границах МО п. Красная Горбатка (городское поселение)
123	124	в границах МО п. Красная Горбатка (городское поселение)
124	125	в границах МО п. Красная Горбатка (городское поселение)
125	1	в границах МО п. Красная Горбатка (городское поселение)

ОПИСАНИЕ МЕСТОПОЛОЖЕНИЯ ГРАНИЦ

**Зона с особыми условиями использования территории-охранная зона
объекта: "Газоснабжение высокого давления и ГРП", расположенного
(местоположение): Владимирская область, р-н Собинский, МО Воршинское
(сельское поселение), с Ворша**

(наименование объекта, местоположение границ которого описано (далее - объект))

Раздел 1**Сведения об объекте**

№ п/п	Характеристики объекта	Описание характеристик
1	2	3
1.	Местоположение объекта	601211, Владимирская область, район Собинский, село Ворша
2.	Площадь объекта +/- величина погрешности определения площади (P +/- Дельта P)	867 +/- 10 м ²
3.	Иные характеристики объекта	-

Раздел 2

Сведения о местоположении границ объекта

1. Система координат МСК-33

2. Сведения о характерных точках границ объекта

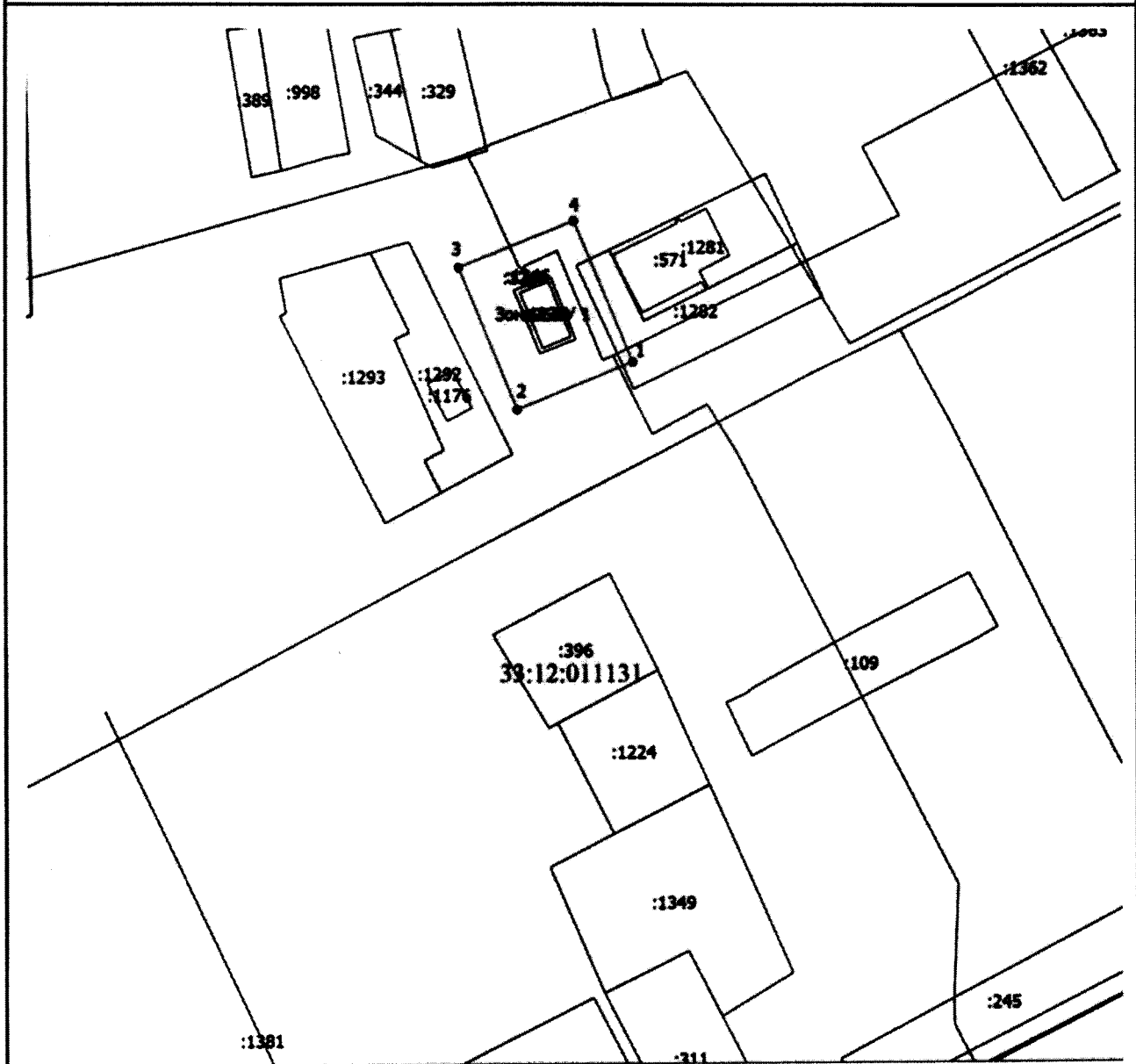
Обозначение характерных точек границ	Координаты, м		Метод определения координат характерной точки	Средняя квадратическая погрешность положения характерной точки (Mt), м	Описание обозначения точки на местности (при наличии)
	X	Y			
1	2	3	4	5	6
1	182089.62	200423.94	Аналитический метод	0.1	Закрепление отсутствует
2	182079.44	200399.46	Аналитический метод	0.1	Закрепление отсутствует
3	182109.86	200386.96	Аналитический метод	0.1	Закрепление отсутствует
4	182119.77	200411.45	Аналитический метод	0.1	Закрепление отсутствует
1	182089.62	200423.94	Аналитический метод	0.1	Закрепление отсутствует

3. Сведения о характерных точках части (частей) границы объекта

Обозначение характерных точек части границы	Координаты, м		Метод определения координат характерной точки	Средняя квадратическая погрешность положения характерной точки (Mt), м	Описание обозначения точки на местности (при наличии)
	X	Y			
1	2	3	4	5	6
-	-	-	-	-	-

Раздел 4

План границ объекта



Масштаб 1:1300

Условные обозначения

- - Вновь образованная часть границы, сведения о которой достаточны для определения ее местоположения
- Зона с ОУ 1 - Зона с особыми условиями использования территории Зона с ОУ 1
- 1 - Обозначение новой характерной точки
- :308 - Кадастровый номер земельного участка
- - Существующая часть границы, имеющаяся в ЕГРН сведения определения ее местоположения
- - Граница кадастрового квартала
- 33:12:011131 - Номер кадастрового квартала



Дата "05" апреля 2021 г.

Подпись _____

Место для оттиска печати (при наличии) лица, составившего описание местоположения границ объекта

**Текстовое описание местоположения границ
населенных пунктов, территориальных зон, особо охраняемых природных
территорий, зон с особыми условиями использования территорий**

Прохождение границы		Описание прохождения границы
от точки	до точки	
1	2	3
1	2	в границах МО Воршинское (сельское поселение)
2	3	в границах МО Воршинское (сельское поселение)
3	4	в границах МО Воршинское (сельское поселение)
4	1	в границах МО Воршинское (сельское поселение)

--	--	--

ОПИСАНИЕ МЕСТОПОЛОЖЕНИЯ ГРАНИЦ

**Зона с особыми условиями использования территории-охранная зона
объекта: "Распределительный газопровод низкого давления для газоснабжения
жилых домов в пос. Колокша Собинского района(1 и 2 этапы)", расположенного
(местоположение): Российская Федерация, Владимирская область, р-н Собинский,
МО Колокшанское (сельское поселение), п Колокша**

(наименование объекта, местоположение границ которого описано (далее - объект))

Раздел 1

Сведения об объекте

№ п/п	Характеристики объекта	Описание характеристик
1	2	3
1.	Местоположение объекта	601212, Владимирская область, район Собинский, поселок Колокша
2.	Площадь объекта +/- величина погрешности определения площади (P +/- Дельта P)	33487 +/- 64 м ²
3.	Иные характеристики объекта	-

Раздел 2**Сведения о местоположении границ объекта**

1. Система координат МСК-33

2. Сведения о характерных точках границ объекта

Обозначение характерных точек границ	Координаты, м		Метод определения координат характерной точки	Средняя квадратическая погрешность положения характерной точки (M _t), м	Описание обозначения точки на местности (при наличии)
	X	Y			
1	2	3	4	5	6
1	183645.03	208082.79	Аналитический метод	0.1	Закрепление отсутствует
2	183644.05	208081.67	Аналитический метод	0.1	Закрепление отсутствует
3	183642.48	208081.56	Аналитический метод	0.1	Закрепление отсутствует
4	183629.94	208085.98	Аналитический метод	0.1	Закрепление отсутствует
5	183616.66	208079.95	Аналитический метод	0.1	Закрепление отсутствует
6	183592.12	208069.99	Аналитический метод	0.1	Закрепление отсутствует
7	183586.39	208053.78	Аналитический метод	0.1	Закрепление отсутствует
8	183580.79	208037.17	Аналитический метод	0.1	Закрепление отсутствует
9	183602.41	208029.89	Аналитический метод	0.1	Закрепление отсутствует
10	183609.00	208027.74	Аналитический метод	0.1	Закрепление отсутствует
11	183613.93	208028.14	Аналитический метод	0.1	Закрепление отсутствует
12	183616.24	208034.46	Аналитический метод	0.1	Закрепление отсутствует
13	183617.57	208038.87	Аналитический метод	0.1	Закрепление отсутствует
14	183618.32	208041.92	Аналитический метод	0.1	Закрепление отсутствует
15	183619.25	208043.09	Аналитический метод	0.1	Закрепление отсутствует
16	183620.72	208043.29	Аналитический метод	0.1	Закрепление отсутствует
17	183621.93	208042.43	Аналитический метод	0.1	Закрепление отсутствует
18	183622.18	208040.87	Аналитический метод	0.1	Закрепление отсутствует
19	183621.41	208037.76	Аналитический метод	0.1	Закрепление отсутствует
20	183620.02	208033.14	Аналитический метод	0.1	Закрепление отсутствует
21	183617.25	208025.56	Аналитический метод	0.1	Закрепление отсутствует
22	183616.58	208024.66	Аналитический метод	0.1	Закрепление отсутствует

2. Сведения о характерных точках границ объекта

Обозначение характерных точек границ	Координаты, м		Метод определения координат характерной точки	Средняя квадратическая погрешность положения характерной точки (Mt), м	Описание обозначения точки на местности (при наличии)
	X	Y			
1	2	3	4	5	6
23	183615.53	208024.26	Аналитический метод	0.1	Закрепление отсутствует
24	183608.14	208023.81	Аналитический метод	0.1	Закрепление отсутствует
25	183603.06	208025.47	Аналитический метод	0.1	Закрепление отсутствует
26	183592.54	207992.97	Аналитический метод	0.1	Закрепление отсутствует
27	183598.55	207989.51	Аналитический метод	0.1	Закрепление отсутствует
28	183599.49	207988.25	Аналитический метод	0.1	Закрепление отсутствует
29	183599.23	207986.69	Аналитический метод	0.1	Закрепление отсутствует
30	183592.05	207975.60	Аналитический метод	0.1	Закрепление отсутствует
31	183585.39	207944.55	Аналитический метод	0.1	Закрепление отсутствует
32	183576.22	207926.73	Аналитический метод	0.1	Закрепление отсутствует
33	183575.23	207925.81	Аналитический метод	0.1	Закрепление отсутствует
34	183573.88	207925.73	Аналитический метод	0.1	Закрепление отсутствует
35	183571.12	207926.53	Аналитический метод	0.1	Закрепление отсутствует
36	183555.40	207931.64	Аналитический метод	0.1	Закрепление отсутствует
37	183542.81	207935.49	Аналитический метод	0.1	Закрепление отсутствует
38	183540.28	207932.53	Аналитический метод	0.1	Закрепление отсутствует
39	183534.92	207929.72	Аналитический метод	0.1	Закрепление отсутствует
40	183530.96	207916.36	Аналитический метод	0.1	Закрепление отсутствует
41	183526.68	207901.58	Аналитический метод	0.1	Закрепление отсутствует
42	183516.41	207874.20	Аналитический метод	0.1	Закрепление отсутствует
43	183514.60	207869.97	Аналитический метод	0.1	Закрепление отсутствует
44	183513.15	207868.80	Аналитический метод	0.1	Закрепление отсутствует
45	183511.01	207868.37	Аналитический метод	0.1	Закрепление отсутствует
46	183501.42	207848.17	Аналитический метод	0.1	Закрепление отсутствует
47	183494.43	207836.20	Аналитический метод	0.1	Закрепление отсутствует
48	183488.60	207822.77	Аналитический метод	0.1	Закрепление отсутствует

2. Сведения о характерных точках границ объекта

Обозначение характерных точек границ	Координаты, м		Метод определения координат характерной точки	Средняя квадратическая погрешность положения характерной точки (Mt), м	Описание обозначения точки на местности (при наличии)
	X	Y			
1	2	3	4	5	6
49	183484.72	207819.08	Аналитический метод	0.1	Закрепление отсутствует
50	183462.52	207797.36	Аналитический метод	0.1	Закрепление отсутствует
51	183448.67	207782.89	Аналитический метод	0.1	Закрепление отсутствует
52	183410.93	207757.47	Аналитический метод	0.1	Закрепление отсутствует
53	183388.11	207728.29	Аналитический метод	0.1	Закрепление отсутствует
54	183368.59	207699.45	Аналитический метод	0.1	Закрепление отсутствует
55	183347.89	207672.44	Аналитический метод	0.1	Закрепление отсутствует
56	183331.11	207649.72	Аналитический метод	0.1	Закрепление отсутствует
57	183313.04	207626.20	Аналитический метод	0.1	Закрепление отсутствует
58	183298.64	207607.90	Аналитический метод	0.1	Закрепление отсутствует
59	183285.17	207591.61	Аналитический метод	0.1	Закрепление отсутствует
60	183283.45	207585.72	Аналитический метод	0.1	Закрепление отсутствует
61	183280.07	207578.51	Аналитический метод	0.1	Закрепление отсутствует
62	183250.43	207546.47	Аналитический метод	0.1	Закрепление отсутствует
63	183234.77	207535.01	Аналитический метод	0.1	Закрепление отсутствует
64	183206.69	207511.54	Аналитический метод	0.1	Закрепление отсутствует
65	183193.14	207497.24	Аналитический метод	0.1	Закрепление отсутствует
66	183185.00	207486.56	Аналитический метод	0.1	Закрепление отсутствует
67	183183.87	207485.82	Аналитический метод	0.1	Закрепление отсутствует
68	183182.53	207485.97	Аналитический метод	0.1	Закрепление отсутствует
69	183147.51	207503.17	Аналитический метод	0.1	Закрепление отсутствует
70	183146.58	207504.11	Аналитический метод	0.1	Закрепление отсутствует
71	183146.44	207505.42	Аналитический метод	0.1	Закрепление отсутствует
72	183150.91	207524.62	Аналитический метод	0.1	Закрепление отсутствует
73	183153.87	207537.91	Аналитический метод	0.1	Закрепление отсутствует
74	183153.00	207556.89	Аналитический метод	0.1	Закрепление отсутствует

2. Сведения о характерных точках границ объекта

Обозначение характерных точек границ	Координаты, м		Метод определения координат характерной точки	Средняя квадратическая погрешность положения характерной точки (Mt), м	Описание обозначения точки на местности (при наличии)
	X	Y			
1	2	3	4	5	6
75	183152.91	207559.70	Аналитический метод	0.1	Закрепление отсутствует
76	183143.00	207560.28	Аналитический метод	0.1	Закрепление отсутствует
77	183141.02	207596.60	Аналитический метод	0.1	Закрепление отсутствует
78	183143.05	207596.71	Аналитический метод	0.1	Закрепление отсутствует
79	183141.43	207616.31	Аналитический метод	0.1	Закрепление отсутствует
80	183141.00	207626.72	Аналитический метод	0.1	Закрепление отсутствует
81	183142.26	207641.07	Аналитический метод	0.1	Закрепление отсутствует
82	183142.99	207672.60	Аналитический метод	0.1	Закрепление отсутствует
83	183144.54	207695.78	Аналитический метод	0.1	Закрепление отсутствует
84	183148.92	207710.50	Аналитический метод	0.1	Закрепление отсутствует
85	183155.48	207738.16	Аналитический метод	0.1	Закрепление отсутствует
86	183158.54	207755.17	Аналитический метод	0.1	Закрепление отсутствует
87	183165.05	207771.70	Аналитический метод	0.1	Закрепление отсутствует
88	183171.77	207787.44	Аналитический метод	0.1	Закрепление отсутствует
89	183181.30	207810.54	Аналитический метод	0.1	Закрепление отсутствует
90	183191.44	207834.70	Аналитический метод	0.1	Закрепление отсутствует
91	183199.72	207853.86	Аналитический метод	0.1	Закрепление отсутствует
92	183212.12	207882.03	Аналитический метод	0.1	Закрепление отсутствует
93	183220.00	207899.52	Аналитический метод	0.1	Закрепление отсутствует
94	183229.50	207917.40	Аналитический метод	0.1	Закрепление отсутствует
95	183232.87	207948.42	Аналитический метод	0.1	Закрепление отсутствует
96	183244.57	208002.04	Аналитический метод	0.1	Закрепление отсутствует
97	183250.06	208017.12	Аналитический метод	0.1	Закрепление отсутствует
98	183255.93	208029.27	Аналитический метод	0.1	Закрепление отсутствует
99	183269.10	208049.18	Аналитический метод	0.1	Закрепление отсутствует
100	183275.21	208053.13	Аналитический метод	0.1	Закрепление отсутствует

2. Сведения о характерных точках границ объекта

Обозначение характерных точек границ	Координаты, м		Метод определения координат характерной точки	Средняя квадратическая погрешность положения характерной точки (Mt), м	Описание обозначения точки на местности (при наличии)
	X	Y			
1	2	3	4	5	6
101	183276.46	208053.44	Аналитический метод	0.1	Закрепление отсутствует
102	183293.37	208052.05	Аналитический метод	0.1	Закрепление отсутствует
103	183305.26	208050.15	Аналитический метод	0.1	Закрепление отсутствует
104	183337.98	208046.14	Аналитический метод	0.1	Закрепление отсутствует
105	183362.13	208043.24	Аналитический метод	0.1	Закрепление отсутствует
106	183450.60	208029.93	Аналитический метод	0.1	Закрепление отсутствует
107	183488.61	208026.07	Аналитический метод	0.1	Закрепление отсутствует
108	183513.75	208023.12	Аналитический метод	0.1	Закрепление отсутствует
109	183515.02	208022.35	Аналитический метод	0.1	Закрепление отсутствует
110	183515.41	208020.92	Аналитический метод	0.1	Закрепление отсутствует
111	183514.70	208019.61	Аналитический метод	0.1	Закрепление отсутствует
112	183513.19	208019.16	Аналитический метод	0.1	Закрепление отсутствует
113	183488.16	208022.09	Аналитический метод	0.1	Закрепление отсутствует
114	183450.05	208025.97	Аналитический метод	0.1	Закрепление отсутствует
115	183361.56	208039.28	Аналитический метод	0.1	Закрепление отсутствует
116	183337.50	208042.16	Аналитический метод	0.1	Закрепление отсутствует
117	183304.67	208046.19	Аналитический метод	0.1	Закрепление отсутствует
118	183292.82	208048.08	Аналитический метод	0.1	Закрепление отсутствует
119	183276.81	208049.40	Аналитический метод	0.1	Закрепление отсутствует
120	183271.63	208046.05	Аналитический метод	0.1	Закрепление отсутствует
121	183259.36	208027.20	Аналитический метод	0.1	Закрепление отсутствует
122	183253.71	208015.47	Аналитический метод	0.1	Закрепление отсутствует
123	183248.38	208000.80	Аналитический метод	0.1	Закрепление отсутствует
124	183236.80	207947.67	Аналитический метод	0.1	Закрепление отсутствует
125	183233.22	207915.86	Аналитический метод	0.1	Закрепление отсутствует
126	183223.57	207897.70	Аналитический метод	0.1	Закрепление отсутствует

2. Сведения о характерных точках границ объекта

Обозначение характерных точек границ	Координаты, м		Метод определения координат характерной точки	Средняя квадратическая погрешность положения характерной точки (Mt), м	Описание обозначения точки на местности (при наличии)
	X	Y			
1	2	3	4	5	6
127	183215.77	207880.40	Аналитический метод	0.1	Закрепление отсутствует
128	183203.38	207852.25	Аналитический метод	0.1	Закрепление отсутствует
129	183195.12	207833.13	Аналитический метод	0.1	Закрепление отсутствует
130	183184.99	207809.00	Аналитический метод	0.1	Закрепление отсутствует
131	183175.45	207785.89	Аналитический метод	0.1	Закрепление отсутствует
132	183168.74	207770.16	Аналитический метод	0.1	Закрепление отсутствует
133	183162.33	207753.89	Аналитический метод	0.1	Закрепление отсутствует
134	183159.39	207737.29	Аналитический метод	0.1	Закрепление отсутствует
135	183152.77	207709.41	Аналитический метод	0.1	Закрепление отсутствует
136	183148.44	207694.86	Аналитический метод	0.1	Закрепление отсутствует
137	183146.99	207672.38	Аналитический метод	0.1	Закрепление отсутствует
138	183146.25	207640.78	Аналитический метод	0.1	Закрепление отсутствует
139	183144.99	207626.50	Аналитический метод	0.1	Закрепление отсутствует
140	183145.43	207616.53	Аналитический метод	0.1	Закрепление отсутствует
141	183147.04	207596.93	Аналитический метод	0.1	Закрепление отсутствует
142	183167.23	207598.04	Аналитический метод	0.1	Закрепление отсутствует
143	183169.06	207561.69	Аналитический метод	0.1	Закрепление отсутствует
144	183156.84	207561.85	Аналитический метод	0.1	Закрепление отсутствует
145	183157.00	207557.04	Аналитический метод	0.1	Закрепление отсутствует
146	183157.83	207537.31	Аналитический метод	0.1	Закрепление отсутствует
147	183154.81	207523.73	Аналитический метод	0.1	Закрепление отсутствует
148	183150.70	207506.06	Аналитический метод	0.1	Закрепление отсутствует
149	183182.82	207490.29	Аналитический метод	0.1	Закрепление отсутствует
150	183190.16	207499.92	Аналитический метод	0.1	Закрепление отсутствует
151	183204.04	207514.53	Аналитический метод	0.1	Закрепление отсутствует
152	183232.36	207538.20	Аналитический метод	0.1	Закрепление отсутствует

2. Сведения о характерных точках границ объекта					
Обозначение характерных точек границ	Координаты, м		Метод определения координат характерной точки	Средняя квадратическая погрешность положения характерной точки (M _t), м	Описание обозначения точки на местности (при наличии)
	X	Y			
1	2	3	4	5	6
153	183247.91	207549.58	Аналитический метод	0.1	Закрепление отсутствует
154	183276.91	207580.99	Аналитический метод	0.1	Закрепление отсутствует
155	183279.75	207587.24	Аналитический метод	0.1	Закрепление отсутствует
156	183281.82	207593.83	Аналитический метод	0.1	Закрепление отсутствует
157	183295.54	207610.43	Аналитический метод	0.1	Закрепление отсутствует
158	183309.89	207628.67	Аналитический метод	0.1	Закрепление отсутствует
159	183327.92	207652.14	Аналитический метод	0.1	Закрепление отсутствует
160	183344.70	207674.86	Аналитический метод	0.1	Закрепление отсутствует
161	183365.38	207701.84	Аналитический метод	0.1	Закрепление отсутствует
162	183384.91	207730.70	Аналитический метод	0.1	Закрепление отсутствует
163	183408.43	207760.61	Аналитический метод	0.1	Закрепление отсутствует
164	183446.25	207786.09	Аналитический метод	0.1	Закрепление отсутствует
165	183459.70	207800.20	Аналитический метод	0.1	Закрепление отсутствует
166	183481.95	207821.97	Аналитический метод	0.1	Закрепление отсутствует
167	183485.54	207825.38	Аналитический метод	0.1	Закрепление отсутствует
168	183490.91	207838.11	Аналитический метод	0.1	Закрепление отсутствует
169	183497.92	207850.11	Аналитический метод	0.1	Закрепление отсутствует
170	183507.82	207870.99	Аналитический метод	0.1	Закрепление отсутствует
171	183509.24	207872.09	Аналитический метод	0.1	Закрепление отсутствует
172	183511.33	207872.51	Аналитический метод	0.1	Закрепление отсутствует
173	183512.71	207875.74	Аналитический метод	0.1	Закрепление отсутствует
174	183522.91	207902.91	Аналитический метод	0.1	Закрепление отсутствует
175	183527.12	207917.49	Аналитический метод	0.1	Закрепление отсутствует
176	183531.32	207931.67	Аналитический метод	0.1	Закрепление отсутствует
177	183532.31	207932.87	Аналитический метод	0.1	Закрепление отсутствует
178	183538.04	207935.87	Аналитический метод	0.1	Закрепление отсутствует

2. Сведения о характерных точках границ объекта

Обозначение характерных точек границ	Координаты, м		Метод определения координат характерной точки	Средняя квадратическая погрешность положения характерной точки (Mt), м	Описание обозначения точки на местности (при наличии)
	X	Y			
1	2	3	4	5	6
179	183539.03	207937.29	Аналитический метод	0.1	Закрепление отсутствует
180	183538.93	207938.96	Аналитический метод	0.1	Закрепление отсутствует
181	183545.33	207955.17	Аналитический метод	0.1	Закрепление отсутствует
182	183548.41	207963.13	Аналитический метод	0.1	Закрепление отсутствует
183	183543.15	207965.76	Аналитический метод	0.1	Закрепление отсутствует
184	183542.24	207966.69	Аналитический метод	0.1	Закрепление отсутствует
185	183542.09	207967.98	Аналитический метод	0.1	Закрепление отсутствует
186	183545.90	207985.29	Аналитический метод	0.1	Закрепление отсутствует
187	183546.79	207986.47	Аналитический метод	0.1	Закрепление отсутствует
188	183548.26	207986.71	Аналитический метод	0.1	Закрепление отсутствует
189	183549.49	207985.88	Аналитический метод	0.1	Закрепление отсутствует
190	183549.78	207984.33	Аналитический метод	0.1	Закрепление отсутствует
191	183546.33	207968.64	Аналитический метод	0.1	Закрепление отсутствует
192	183551.82	207965.90	Аналитический метод	0.1	Закрепление отсутствует
193	183552.80	207964.83	Аналитический метод	0.1	Закрепление отсутствует
194	183552.80	207963.39	Аналитический метод	0.1	Закрепление отсутствует
195	183549.05	207953.71	Аналитический метод	0.1	Закрепление отсутствует
196	183543.44	207939.49	Аналитический метод	0.1	Закрепление отсутствует
197	183556.62	207935.45	Аналитический метод	0.1	Закрепление отсутствует
198	183572.33	207930.34	Аналитический метод	0.1	Закрепление отсутствует
199	183573.41	207930.03	Аналитический метод	0.1	Закрепление отсутствует
200	183581.71	207946.15	Аналитический метод	0.1	Закрепление отсутствует
201	183588.49	207977.47	Аналитический метод	0.1	Закрепление отсутствует
202	183594.73	207987.10	Аналитический метод	0.1	Закрепление отсутствует
203	183589.14	207990.32	Аналитический метод	0.1	Закрепление отсутствует
204	183588.27	207991.33	Аналитический метод	0.1	Закрепление отсутствует

2. Сведения о характерных точках границ объекта

Обозначение характерных точек границ	Координаты, м		Метод определения координат характерной точки	Средняя квадратическая погрешность положения характерной точки (Mt), м	Описание обозначения точки на местности (при наличии)
	X	Y			
1	2	3	4	5	6
205	183588.24	207992.67	Аналитический метод	0.1	Закрепление отсутствует
206	183599.27	208026.73	Аналитический метод	0.1	Закрепление отсутствует
207	183577.61	208034.01	Аналитический метод	0.1	Закрепление отсутствует
208	183576.46	208035.02	Аналитический метод	0.1	Закрепление отсутствует
209	183576.35	208036.55	Аналитический метод	0.1	Закрепление отсутствует
210	183582.61	208055.10	Аналитический метод	0.1	Закрепление отсутствует
211	183588.64	208072.17	Аналитический метод	0.1	Закрепление отсутствует
212	183589.78	208073.35	Аналитический метод	0.1	Закрепление отсутствует
213	183615.12	208083.64	Аналитический метод	0.1	Закрепление отсутствует
214	183629.02	208089.95	Аналитический метод	0.1	Закрепление отсутствует
215	183630.51	208090.02	Аналитический метод	0.1	Закрепление отсутствует
216	183643.90	208085.30	Аналитический метод	0.1	Закрепление отсутствует
217	183644.80	208084.57	Аналитический метод	0.1	Закрепление отсутствует
218	183645.14	208083.46	Аналитический метод	0.1	Закрепление отсутствует
1	183645.03	208082.79	Аналитический метод	0.1	Закрепление отсутствует
219	184377.19	208250.39	Аналитический метод	0.1	Закрепление отсутствует
220	184375.66	208246.41	Аналитический метод	0.1	Закрепление отсутствует
221	184374.76	208245.38	Аналитический метод	0.1	Закрепление отсутствует
222	184365.96	208240.50	Аналитический метод	0.1	Закрепление отсутствует
223	184350.31	208229.61	Аналитический метод	0.1	Закрепление отсутствует
224	184337.65	208224.10	Аналитический метод	0.1	Закрепление отсутствует
225	184320.74	208213.09	Аналитический метод	0.1	Закрепление отсутствует
226	184300.27	208200.68	Аналитический метод	0.1	Закрепление отсутствует
227	184279.81	208187.07	Аналитический метод	0.1	Закрепление отсутствует
228	184260.34	208173.79	Аналитический метод	0.1	Закрепление отсутствует
229	184229.60	208152.98	Аналитический метод	0.1	Закрепление отсутствует

2. Сведения о характерных точках границ объекта

Обозначение характерных точек границ	Координаты, м		Метод определения координат характерной точки	Средняя квадратическая погрешность положения характерной точки (M _t), м	Описание обозначения точки на местности (при наличии)
	X	Y			
1	2	3	4	5	6
230	184206.43	208136.65	Аналитический метод	0.1	Закрепление отсутствует
231	184182.65	208118.68	Аналитический метод	0.1	Закрепление отсутствует
232	184168.43	208110.06	Аналитический метод	0.1	Закрепление отсутствует
233	184158.56	208103.58	Аналитический метод	0.1	Закрепление отсутствует
234	184156.65	208103.42	Аналитический метод	0.1	Закрепление отсутствует
235	184149.89	208106.52	Аналитический метод	0.1	Закрепление отсутствует
236	184137.00	208117.83	Аналитический метод	0.1	Закрепление отсутствует
237	184125.95	208129.86	Аналитический метод	0.1	Закрепление отсутствует
238	184118.97	208138.16	Аналитический метод	0.1	Закрепление отсутствует
239	184104.34	208159.03	Аналитический метод	0.1	Закрепление отсутствует
240	184089.63	208180.30	Аналитический метод	0.1	Закрепление отсутствует
241	184081.14	208195.27	Аналитический метод	0.1	Закрепление отсутствует
242	184077.08	208206.05	Аналитический метод	0.1	Закрепление отсутствует
243	184019.35	208176.21	Аналитический метод	0.1	Закрепление отсутствует
244	184009.54	208171.54	Аналитический метод	0.1	Закрепление отсутствует
245	183989.67	208162.32	Аналитический метод	0.1	Закрепление отсутствует
246	183970.48	208151.14	Аналитический метод	0.1	Закрепление отсутствует
247	183961.41	208143.59	Аналитический метод	0.1	Закрепление отсутствует
248	183949.24	208130.41	Аналитический метод	0.1	Закрепление отсутствует
249	183934.62	208111.73	Аналитический метод	0.1	Закрепление отсутствует
250	183916.46	208090.03	Аналитический метод	0.1	Закрепление отсутствует
251	183905.47	208075.01	Аналитический метод	0.1	Закрепление отсутствует
252	183891.63	208063.85	Аналитический метод	0.1	Закрепление отсутствует
253	183890.36	208062.30	Аналитический метод	0.1	Закрепление отсутствует
254	183900.48	208057.73	Аналитический метод	0.1	Закрепление отсутствует
255	183910.68	208050.02	Аналитический метод	0.1	Закрепление отсутствует

2. Сведения о характерных точках границ объекта

Обозначение характерных точек границ	Координаты, м		Метод определения координат характерной точки	Средняя квадратическая погрешность положения характерной точки (M _t), м	Описание обозначения точки на местности (при наличии)
	X	Y			
1	2	3	4	5	6
256	183923.50	208040.02	Аналитический метод	0.1	Закрепление отсутствует
257	183937.25	208028.19	Аналитический метод	0.1	Закрепление отсутствует
258	183939.51	208023.01	Аналитический метод	0.1	Закрепление отсутствует
259	183944.04	208016.35	Аналитический метод	0.1	Закрепление отсутствует
260	183957.57	208004.20	Аналитический метод	0.1	Закрепление отсутствует
261	183967.00	207997.23	Аналитический метод	0.1	Закрепление отсутствует
262	183977.47	207985.98	Аналитический метод	0.1	Закрепление отсутствует
263	183987.02	207975.56	Аналитический метод	0.1	Закрепление отсутствует
264	184001.62	207963.07	Аналитический метод	0.1	Закрепление отсутствует
265	184018.40	207949.91	Аналитический метод	0.1	Закрепление отсутствует
266	184019.68	207949.24	Аналитический метод	0.1	Закрепление отсутствует
267	184061.61	207913.65	Аналитический метод	0.1	Закрепление отсутствует
268	184085.92	207893.41	Аналитический метод	0.1	Закрепление отсутствует
269	184112.84	207870.66	Аналитический метод	0.1	Закрепление отсутствует
270	184113.43	207869.81	Аналитический метод	0.1	Закрепление отсутствует
271	184114.72	207866.26	Аналитический метод	0.1	Закрепление отсутствует
272	184114.39	207864.31	Аналитический метод	0.1	Закрепление отсутствует
273	184108.33	207856.97	Аналитический метод	0.1	Закрепление отсутствует
274	184096.05	207846.54	Аналитический метод	0.1	Закрепление отсутствует
275	184087.07	207839.24	Аналитический метод	0.1	Закрепление отсутствует
276	184077.59	207831.87	Аналитический метод	0.1	Закрепление отсутствует
277	184061.47	207819.62	Аналитический метод	0.1	Закрепление отсутствует
278	184043.07	207805.53	Аналитический метод	0.1	Закрепление отсутствует
279	184045.59	207802.12	Аналитический метод	0.1	Закрепление отсутствует
280	184045.97	207800.71	Аналитический метод	0.1	Закрепление отсутствует
281	184045.29	207799.42	Аналитический метод	0.1	Закрепление отсутствует

2. Сведения о характерных точках границ объекта

Обозначение характерных точек границ	Координаты, м		Метод определения координат характерной точки	Средняя квадратическая погрешность положения характерной точки (Mt), м	Описание обозначения точки на местности (при наличии)
	X	Y			
1	2	3	4	5	6
282	184037.45	207792.59	Аналитический метод	0.1	Закрепление отсутствует
283	184020.14	207777.93	Аналитический метод	0.1	Закрепление отсутствует
284	184011.51	207773.29	Аналитический метод	0.1	Закрепление отсутствует
285	184001.37	207765.05	Аналитический метод	0.1	Закрепление отсутствует
286	183991.11	207756.38	Аналитический метод	0.1	Закрепление отсутствует
287	183985.81	207750.59	Аналитический метод	0.1	Закрепление отсутствует
288	183984.44	207750.01	Аналитический метод	0.1	Закрепление отсутствует
289	183983.05	207750.53	Аналитический метод	0.1	Закрепление отсутствует
290	183982.40	207751.87	Аналитический метод	0.1	Закрепление отсутствует
291	183982.92	207753.36	Аналитический метод	0.1	Закрепление отсутствует
292	183988.43	207759.35	Аналитический метод	0.1	Закрепление отсутствует
293	183998.83	207768.14	Аналитический метод	0.1	Закрепление отсутствует
294	184009.45	207776.72	Аналитический метод	0.1	Закрепление отсутствует
295	184018.06	207781.35	Аналитический метод	0.1	Закрепление отсутствует
296	184034.85	207795.63	Аналитический метод	0.1	Закрепление отсутствует
297	184041.27	207801.23	Аналитический метод	0.1	Закрепление отсутствует
298	184038.68	207804.73	Аналитический метод	0.1	Закрепление отсутствует
299	184038.31	207806.20	Аналитический метод	0.1	Закрепление отсутствует
300	184039.07	207807.51	Аналитический метод	0.1	Закрепление отсутствует
301	184059.05	207822.80	Аналитический метод	0.1	Закрепление отсутствует
302	184075.16	207835.05	Аналитический метод	0.1	Закрепление отсутствует
303	184084.60	207842.39	Аналитический метод	0.1	Закрепление отсутствует
304	184093.51	207849.63	Аналитический метод	0.1	Закрепление отсутствует
305	184105.60	207859.90	Аналитический метод	0.1	Закрепление отсутствует
306	184110.57	207865.97	Аналитический метод	0.1	Закрепление отсутствует
307	184109.85	207867.95	Аналитический метод	0.1	Закрепление отсутствует

2. Сведения о характерных точках границ объекта					
Обозначение характерных точек границ	Координаты, м		Метод определения координат характерной точки	Средняя квадратическая погрешность положения характерной точки (Mt), м	Описание обозначения точки на местности (при наличии)
	X	Y			
1	2	3	4	5	6
308	184083.34	207890.35	Аналитический метод	0.1	Закрепление отсутствует
309	184059.03	207910.60	Аналитический метод	0.1	Закрепление отсутствует
310	184018.84	207944.71	Аналитический метод	0.1	Закрепление отсутствует
311	184008.82	207929.08	Аналитический метод	0.1	Закрепление отсутствует
312	183997.55	207912.35	Аналитический метод	0.1	Закрепление отсутствует
313	183989.22	207898.77	Аналитический метод	0.1	Закрепление отсутствует
314	183985.44	207893.96	Аналитический метод	0.1	Закрепление отсутствует
315	183980.33	207890.27	Аналитический метод	0.1	Закрепление отсутствует
316	183977.83	207885.66	Аналитический метод	0.1	Закрепление отсутствует
317	183985.57	207880.52	Аналитический метод	0.1	Закрепление отсутствует
318	183997.64	207873.26	Аналитический метод	0.1	Закрепление отсутствует
319	184007.96	207864.43	Аналитический метод	0.1	Закрепление отсутствует
320	184014.11	207859.77	Аналитический метод	0.1	Закрепление отсутствует
321	184025.01	207853.53	Аналитический метод	0.1	Закрепление отсутствует
322	184037.33	207843.05	Аналитический метод	0.1	Закрепление отсутствует
323	184044.05	207837.36	Аналитический метод	0.1	Закрепление отсутствует
324	184044.68	207836.02	Аналитический метод	0.1	Закрепление отсутствует
325	184044.21	207834.61	Аналитический метод	0.1	Закрепление отсутствует
326	184042.89	207833.91	Аналитический метод	0.1	Закрепление отсутствует
327	184041.39	207834.37	Аналитический метод	0.1	Закрепление отсутствует
328	184034.74	207840.01	Аналитический метод	0.1	Закрепление отсутствует
329	184022.56	207850.36	Аналитический метод	0.1	Закрепление отсутствует
330	184011.80	207856.51	Аналитический метод	0.1	Закрепление отсутствует
331	184005.41	207861.35	Аналитический метод	0.1	Закрепление отсутствует
332	183995.17	207870.11	Аналитический метод	0.1	Закрепление отсутствует
333	183983.39	207877.16	Аналитический метод	0.1	Закрепление отсутствует

2. Сведения о характерных точках границ объекта

Обозначение характерных точек границ	Координаты, м		Метод определения координат характерной точки	Средняя квадратическая погрешность положения характерной точки (M _t), м	Описание обозначения точки на местности (при наличии)
	X	Y			
1	2	3	4	5	6
334	183975.93	207882.12	Аналитический метод	0.1	Закрепление отсутствует
335	183969.71	207870.41	Аналитический метод	0.1	Закрепление отсутствует
336	183954.43	207849.02	Аналитический метод	0.1	Закрепление отсутствует
337	183951.32	207844.01	Аналитический метод	0.1	Закрепление отсутствует
338	183937.31	207820.19	Аналитический метод	0.1	Закрепление отсутствует
339	183923.72	207796.70	Аналитический метод	0.1	Закрепление отсутствует
340	183922.51	207795.84	Аналитический метод	0.1	Закрепление отсутствует
341	183921.04	207796.05	Аналитический метод	0.1	Закрепление отсутствует
342	183920.12	207797.22	Аналитический метод	0.1	Закрепление отсутствует
343	183920.31	207798.78	Аналитический метод	0.1	Закрепление отсутствует
344	183933.86	207822.21	Аналитический метод	0.1	Закрепление отсутствует
345	183947.91	207846.11	Аналитический метод	0.1	Закрепление отсутствует
346	183951.14	207851.29	Аналитический метод	0.1	Закрепление отсутствует
347	183966.38	207872.62	Аналитический метод	0.1	Закрепление отсутствует
348	183973.44	207885.96	Аналитический метод	0.1	Закрепление отсутствует
349	183977.62	207893.25	Аналитический метод	0.1	Закрепление отсутствует
350	183982.86	207897.03	Аналитический метод	0.1	Закрепление отсутствует
351	183985.98	207901.11	Аналитический метод	0.1	Закрепление отсутствует
352	183994.21	207914.55	Аналитический метод	0.1	Закрепление отсутствует
353	184005.49	207931.30	Аналитический метод	0.1	Закрепление отсутствует
354	184015.58	207947.04	Аналитический метод	0.1	Закрепление отсутствует
355	183999.05	207960.00	Аналитический метод	0.1	Закрепление отсутствует
356	183984.16	207972.77	Аналитический метод	0.1	Закрепление отсутствует
357	183976.13	207981.53	Аналитический метод	0.1	Закрепление отсутствует
358	183968.37	207971.54	Аналитический метод	0.1	Закрепление отсутствует
359	183959.25	207960.05	Аналитический метод	0.1	Закрепление отсутствует

2. Сведения о характерных точках границ объекта

Обозначение характерных точек границ	Координаты, м		Метод определения координат характерной точки	Средняя квадратическая погрешность положения характерной точки (M _t), м	Описание обозначения точки на местности (при наличии)
	X	Y			
1	2	3	4	5	6
360	183953.13	207948.02	Аналитический метод	0.1	Закрепление отсутствует
361	183945.60	207936.49	Аналитический метод	0.1	Закрепление отсутствует
362	183932.40	207916.24	Аналитический метод	0.1	Закрепление отсутствует
363	183917.58	207894.15	Аналитический метод	0.1	Закрепление отсутствует
364	183903.63	207874.07	Аналитический метод	0.1	Закрепление отсутствует
365	183897.83	207865.57	Аналитический метод	0.1	Закрепление отсутствует
366	183896.16	207856.82	Аналитический метод	0.1	Закрепление отсутствует
367	183895.38	207850.64	Аналитический метод	0.1	Закрепление отсутствует
368	183893.25	207846.90	Аналитический метод	0.1	Закрепление отсутствует
369	183874.14	207821.87	Аналитический метод	0.1	Закрепление отсутствует
370	183862.11	207805.47	Аналитический метод	0.1	Закрепление отсутствует
371	183851.94	207791.12	Аналитический метод	0.1	Закрепление отсутствует
372	183850.66	207790.38	Аналитический метод	0.1	Закрепление отсутствует
373	183849.21	207790.73	Аналитический метод	0.1	Закрепление отсутствует
374	183848.41	207791.98	Аналитический метод	0.1	Закрепление отсутствует
375	183848.74	207793.52	Аналитический метод	0.1	Закрепление отсутствует
376	183858.88	207807.82	Аналитический метод	0.1	Закрепление отсутствует
377	183870.95	207824.28	Аналитический метод	0.1	Закрепление отсутствует
378	183889.99	207849.21	Аналитический метод	0.1	Закрепление отсутствует
379	183891.69	207852.24	Аналитический метод	0.1	Закрепление отсутствует
380	183892.22	207857.48	Аналитический метод	0.1	Закрепление отсутствует
381	183894.29	207867.48	Аналитический метод	0.1	Закрепление отсутствует
382	183900.34	207876.34	Аналитический метод	0.1	Закрепление отсутствует
383	183914.29	207896.42	Аналитический метод	0.1	Закрепление отсутствует
384	183929.07	207918.45	Аналитический метод	0.1	Закрепление отсутствует
385	183942.26	207938.67	Аналитический метод	0.1	Закрепление отсутствует

2. Сведения о характерных точках границ объекта

Обозначение характерных точек границ	Координаты, м		Метод определения координат характерной точки	Средняя квадратическая погрешность положения характерной точки (Mt), м	Описание обозначения точки на местности (при наличии)
	X	Y			
1	2	3	4	5	6
386	183949.73	207950.11	Аналитический метод	0.1	Закрепление отсутствует
387	183955.99	207962.37	Аналитический метод	0.1	Закрепление отсутствует
388	183965.23	207974.01	Аналитический метод	0.1	Закрепление отсутствует
389	183973.38	207984.51	Аналитический метод	0.1	Закрепление отсутствует
390	183964.20	207994.37	Аналитический метод	0.1	Закрепление отсутствует
391	183954.97	208001.16	Аналитический метод	0.1	Закрепление отсутствует
392	183940.87	208013.90	Аналитический метод	0.1	Закрепление отсутствует
393	183935.92	208021.24	Аналитический метод	0.1	Закрепление отсутствует
394	183933.77	208026.16	Аналитический метод	0.1	Закрепление отсутствует
395	183920.95	208036.94	Аналитический метод	0.1	Закрепление отсутствует
396	183908.23	208046.85	Аналитический метод	0.1	Закрепление отсутствует
397	183898.25	208054.40	Аналитический метод	0.1	Закрепление отсутствует
398	183887.79	208059.07	Аналитический метод	0.1	Закрепление отсутствует
399	183878.41	208046.40	Аналитический метод	0.1	Закрепление отсутствует
400	183872.09	208036.67	Аналитический метод	0.1	Закрепление отсутствует
401	183860.85	208026.63	Аналитический метод	0.1	Закрепление отсутствует
402	183857.21	208022.75	Аналитический метод	0.1	Закрепление отсутствует
403	183851.78	208011.34	Аналитический метод	0.1	Закрепление отсутствует
404	183866.71	207996.97	Аналитический метод	0.1	Закрепление отсутствует
405	183867.30	207995.78	Аналитический метод	0.1	Закрепление отсутствует
406	183867.02	207994.48	Аналитический метод	0.1	Закрепление отсутствует
407	183856.29	207977.01	Аналитический метод	0.1	Закрепление отсутствует
408	183847.75	207962.42	Аналитический метод	0.1	Закрепление отсутствует
409	183844.34	207955.80	Аналитический метод	0.1	Закрепление отсутствует
410	183835.82	207939.01	Аналитический метод	0.1	Закрепление отсутствует
411	183827.54	207928.42	Аналитический метод	0.1	Закрепление отсутствует

2. Сведения о характерных точках границ объекта

Обозначение характерных точек границ	Координаты, м		Метод определения координат характерной точки	Средняя квадратическая погрешность положения характерной точки (Mt), м	Описание обозначения точки на местности (при наличии)
	X	Y			
1	2	3	4	5	6
412	183811.05	207907.22	Аналитический метод	0.1	Закрепление отсутствует
413	183809.73	207906.53	Аналитический метод	0.1	Закрепление отсутствует
414	183808.30	207906.94	Аналитический метод	0.1	Закрепление отсутствует
415	183807.55	207908.22	Аналитический метод	0.1	Закрепление отсутствует
416	183807.95	207909.75	Аналитический метод	0.1	Закрепление отсутствует
417	183824.38	207930.88	Аналитический метод	0.1	Закрепление отсутствует
418	183832.54	207941.32	Аналитический метод	0.1	Закрепление отсутствует
419	183840.78	207957.63	Аналитический метод	0.1	Закрепление отсутствует
420	183844.27	207964.39	Аналитический метод	0.1	Закрепление отсутствует
421	183852.87	207979.09	Аналитический метод	0.1	Закрепление отсутствует
422	183862.77	207995.21	Аналитический метод	0.1	Закрепление отсутствует
423	183848.88	208007.52	Аналитический метод	0.1	Закрепление отсутствует
424	183839.06	208005.35	Аналитический метод	0.1	Закрепление отсутствует
425	183832.33	208000.41	Аналитический метод	0.1	Закрепление отсутствует
426	183819.37	207979.13	Аналитический метод	0.1	Закрепление отсутствует
427	183804.64	207956.09	Аналитический метод	0.1	Закрепление отсутствует
428	183792.15	207937.58	Аналитический метод	0.1	Закрепление отсутствует
429	183781.69	207922.44	Аналитический метод	0.1	Закрепление отсутствует
430	183774.95	207911.56	Аналитический метод	0.1	Закрепление отсутствует
431	183765.99	207899.51	Аналитический метод	0.1	Закрепление отсутствует
432	183761.63	207892.74	Аналитический метод	0.1	Закрепление отсутствует
433	183752.94	207878.79	Аналитический метод	0.1	Закрепление отсутствует
434	183748.29	207870.61	Аналитический метод	0.1	Закрепление отсутствует
435	183769.36	207857.06	Аналитический метод	0.1	Закрепление отсутствует
436	183770.22	207855.85	Аналитический метод	0.1	Закрепление отсутствует
437	183770.01	207854.38	Аналитический метод	0.1	Закрепление отсутствует

2. Сведения о характерных точках границ объекта

Обозначение характерных точек границ	Координаты, м		Метод определения координат характерной точки	Средняя квадратическая погрешность положения характерной точки (Mt), м	Описание обозначения точки на местности (при наличии)
	X	Y			
1	2	3	4	5	6
438	183763.92	207843.88	Аналитический метод	0.1	Закрепление отсутствует
439	183743.09	207816.01	Аналитический метод	0.1	Закрепление отсутствует
440	183738.92	207786.91	Аналитический метод	0.1	Закрепление отсутствует
441	183761.86	207768.14	Аналитический метод	0.1	Закрепление отсутствует
442	183790.03	207744.81	Аналитический метод	0.1	Закрепление отсутствует
443	183805.13	207731.98	Аналитический метод	0.1	Закрепление отсутствует
444	183833.91	207697.95	Аналитический метод	0.1	Закрепление отсутствует
445	183850.87	207676.47	Аналитический метод	0.1	Закрепление отсутствует
446	183852.49	207673.83	Аналитический метод	0.1	Закрепление отсутствует
447	183858.16	207680.94	Аналитический метод	0.1	Закрепление отсутствует
448	183870.26	207694.97	Аналитический метод	0.1	Закрепление отсутствует
449	183876.88	207703.88	Аналитический метод	0.1	Закрепление отсутствует
450	183886.42	207715.38	Аналитический метод	0.1	Закрепление отсутствует
451	183891.34	207721.03	Аналитический метод	0.1	Закрепление отсутствует
452	183892.69	207721.64	Аналитический метод	0.1	Закрепление отсутствует
453	183894.09	207721.15	Аналитический метод	0.1	Закрепление отсутствует
454	183894.77	207719.83	Аналитический метод	0.1	Закрепление отсутствует
455	183894.29	207718.33	Аналитический метод	0.1	Закрепление отсутствует
456	183889.45	207712.77	Аналитический метод	0.1	Закрепление отсутствует
457	183879.99	207701.36	Аналитический метод	0.1	Закрепление отсутствует
458	183873.34	207692.41	Аналитический метод	0.1	Закрепление отсутствует
459	183861.22	207678.35	Аналитический метод	0.1	Закрепление отсутствует
460	183854.72	207670.22	Аналитический метод	0.1	Закрепление отсутствует
461	183864.20	207654.97	Аналитический метод	0.1	Закрепление отсутствует
462	183885.84	207632.00	Аналитический метод	0.1	Закрепление отсутствует
463	183891.24	207630.18	Аналитический метод	0.1	Закрепление отсутствует

2. Сведения о характерных точках границ объекта

Обозначение характерных точек границ	Координаты, м		Метод определения координат характерной точки	Средняя квадратическая погрешность положения характерной точки (Mt), м	Описание обозначения точки на местности (при наличии)
	X	Y			
1	2	3	4	5	6
464	183892.31	207633.38	Аналитический метод	0.1	Закрепление отсутствует
465	183902.34	207648.45	Аналитический метод	0.1	Закрепление отсутствует
466	183911.76	207661.60	Аналитический метод	0.1	Закрепление отсутствует
467	183912.90	207662.38	Аналитический метод	0.1	Закрепление отсутствует
468	183914.26	207662.24	Аналитический метод	0.1	Закрепление отсутствует
469	183921.99	207658.48	Аналитический метод	0.1	Закрепление отсутствует
470	183930.15	207653.14	Аналитический метод	0.1	Закрепление отсутствует
471	183934.09	207659.30	Аналитический метод	0.1	Закрепление отсутствует
472	183935.34	207660.10	Аналитический метод	0.1	Закрепление отсутствует
473	183936.80	207659.82	Аналитический метод	0.1	Закрепление отсутствует
474	183937.66	207658.62	Аналитический метод	0.1	Закрепление отсутствует
475	183937.40	207657.06	Аналитический метод	0.1	Закрепление отсутствует
476	183932.42	207649.28	Аналитический метод	0.1	Закрепление отсутствует
477	183931.16	207648.40	Аналитический метод	0.1	Закрепление отсутствует
478	183929.64	207648.69	Аналитический метод	0.1	Закрепление отсутствует
479	183919.90	207655.07	Аналитический метод	0.1	Закрепление отсутствует
480	183914.03	207657.91	Аналитический метод	0.1	Закрепление отсутствует
481	183905.62	207646.15	Аналитический метод	0.1	Закрепление отсутствует
482	183895.81	207631.40	Аналитический метод	0.1	Закрепление отсутствует
483	183894.89	207628.25	Аналитический метод	0.1	Закрепление отсутствует
484	183895.01	207626.99	Аналитический метод	0.1	Закрепление отсутствует
485	183889.47	207603.62	Аналитический метод	0.1	Закрепление отсутствует
486	183882.39	207573.92	Аналитический метод	0.1	Закрепление отсутствует
487	183879.86	207551.69	Аналитический метод	0.1	Закрепление отсутствует
488	183879.25	207530.30	Аналитический метод	0.1	Закрепление отсутствует
489	183877.69	207508.52	Аналитический метод	0.1	Закрепление отсутствует

2. Сведения о характерных точках границ объекта

Обозначение характерных точек границ	Координаты, м		Метод определения координат характерной точки	Средняя квадратическая погрешность положения характерной точки (M _t), м	Описание обозначения точки на местности (при наличии)
	X	Y			
1	2	3	4	5	6
490	183875.39	207483.75	Аналитический метод	0.1	Закрепление отсутствует
491	183873.68	207462.04	Аналитический метод	0.1	Закрепление отсутствует
492	183871.48	207445.60	Аналитический метод	0.1	Закрепление отсутствует
493	183867.80	207425.33	Аналитический метод	0.1	Закрепление отсутствует
494	183866.95	207424.04	Аналитический метод	0.1	Закрепление отсутствует
495	183865.44	207423.73	Аналитический метод	0.1	Закрепление отсутствует
496	183859.49	207424.92	Аналитический метод	0.1	Закрепление отсутствует
497	183853.88	207402.86	Аналитический метод	0.1	Закрепление отсутствует
498	183849.92	207389.72	Аналитический метод	0.1	Закрепление отсутствует
499	183846.48	207373.81	Аналитический метод	0.1	Закрепление отсутствует
500	183843.96	207364.04	Аналитический метод	0.1	Закрепление отсутствует
501	183839.05	207348.02	Аналитический метод	0.1	Закрепление отсутствует
502	183836.23	207333.92	Аналитический метод	0.1	Закрепление отсутствует
503	183833.33	207305.26	Аналитический метод	0.1	Закрепление отсутствует
504	183829.52	207270.88	Аналитический метод	0.1	Закрепление отсутствует
505	183855.50	207269.35	Аналитический метод	0.1	Закрепление отсутствует
506	183857.69	207293.52	Аналитический метод	0.1	Закрепление отсутствует
507	183861.63	207337.83	Аналитический метод	0.1	Закрепление отсутствует
508	183862.85	207353.81	Аналитический метод	0.1	Закрепление отсутствует
509	183854.94	207353.97	Аналитический метод	0.1	Закрепление отсутствует
510	183855.72	207390.37	Аналитический метод	0.1	Закрепление отсутствует
511	183881.92	207389.82	Аналитический метод	0.1	Закрепление отсутствует
512	183881.19	207353.42	Аналитический метод	0.1	Закрепление отсутствует
513	183866.86	207353.72	Аналитический метод	0.1	Закрепление отсутствует
514	183865.61	207337.48	Аналитический метод	0.1	Закрепление отсутствует
515	183861.67	207293.16	Аналитический метод	0.1	Закрепление отсутствует

2. Сведения о характерных точках границ объекта

Обозначение характерных точек границ	Координаты, м		Метод определения координат характерной точки	Средняя квадратическая погрешность положения характерной точки (Mt), м	Описание обозначения точки на местности (при наличии)
	X	Y			
1	2	3	4	5	6
516	183859.66	207270.87	Аналитический метод	0.1	Закрепление отсутствует
517	183861.14	207270.85	Аналитический метод	0.1	Закрепление отсутствует
518	183902.29	207266.74	Аналитический метод	0.1	Закрепление отсутствует
519	183903.45	207266.22	Аналитический метод	0.1	Закрепление отсутствует
520	183904.06	207265.09	Аналитический метод	0.1	Закрепление отсутствует
521	183905.07	207259.32	Аналитический метод	0.1	Закрепление отсутствует
522	183917.31	207261.56	Аналитический метод	0.1	Закрепление отсутствует
523	183962.12	207262.24	Аналитический метод	0.1	Закрепление отсутствует
524	184017.58	207269.78	Аналитический метод	0.1	Закрепление отсутствует
525	184066.07	207285.24	Аналитический метод	0.1	Закрепление отсутствует
526	184104.56	207301.39	Аналитический метод	0.1	Закрепление отсутствует
527	184152.46	207317.87	Аналитический метод	0.1	Закрепление отсутствует
528	184192.21	207327.95	Аналитический метод	0.1	Закрепление отсутствует
529	184246.39	207337.23	Аналитический метод	0.1	Закрепление отсутствует
530	184247.82	207336.84	Аналитический метод	0.1	Закрепление отсутствует
531	184248.60	207335.58	Аналитический метод	0.1	Закрепление отсутствует
532	184248.29	207334.13	Аналитический метод	0.1	Закрепление отсутствует
533	184246.97	207333.27	Аналитический метод	0.1	Закрепление отсутствует
534	184192.97	207324.02	Аналитический метод	0.1	Закрепление отсутствует
535	184153.52	207314.01	Аналитический метод	0.1	Закрепление отсутствует
536	184105.92	207297.63	Аналитический метод	0.1	Закрепление отсутствует
537	184067.37	207281.45	Аналитический метод	0.1	Закрепление отсутствует
538	184018.29	207265.84	Аналитический метод	0.1	Закрепление отсутствует
539	183962.30	207258.24	Аналитический метод	0.1	Закрепление отсутствует
540	183917.54	207257.56	Аналитический метод	0.1	Закрепление отсутствует
541	183905.61	207255.35	Аналитический метод	0.1	Закрепление отсутствует

2. Сведения о характерных точках границ объекта

Обозначение характерных точек границ	Координаты, м		Метод определения координат характерной точки	Средняя квадратическая погрешность положения характерной точки (M _t), м	Описание обозначения точки на местности (при наличии)
	X	Y			
1	2	3	4	5	6
542	183913.54	207168.59	Аналитический метод	0.1	Закрепление отсутствует
543	183925.18	207134.31	Аналитический метод	0.1	Закрепление отсутствует
544	183933.94	207135.56	Аналитический метод	0.1	Закрепление отсутствует
545	183935.36	207135.23	Аналитический метод	0.1	Закрепление отсутствует
546	183936.17	207134.02	Аналитический метод	0.1	Закрепление отсутствует
547	183936.79	207131.24	Аналитический метод	0.1	Закрепление отсутствует
548	183974.96	207135.04	Аналитический метод	0.1	Закрепление отсутствует
549	184022.04	207140.36	Аналитический метод	0.1	Закрепление отсутствует
550	184035.70	207142.65	Аналитический метод	0.1	Закрепление отсутствует
551	184039.60	207144.58	Аналитический метод	0.1	Закрепление отсутствует
552	184156.46	207178.67	Аналитический метод	0.1	Закрепление отсутствует
553	184220.97	207199.06	Аналитический метод	0.1	Закрепление отсутствует
554	184222.46	207198.94	Аналитический метод	0.1	Закрепление отсутствует
555	184223.46	207197.81	Аналитический метод	0.1	Закрепление отсутствует
556	184226.29	207189.77	Аналитический метод	0.1	Закрепление отсутствует
557	184271.43	207198.67	Аналитический метод	0.1	Закрепление отсутствует
558	184272.87	207198.32	Аналитический метод	0.1	Закрепление отсутствует
559	184273.68	207197.08	Аналитический метод	0.1	Закрепление отсутствует
560	184273.41	207195.62	Аналитический метод	0.1	Закрепление отсутствует
561	184272.11	207194.73	Аналитический метод	0.1	Закрепление отсутствует
562	184225.37	207185.51	Аналитический метод	0.1	Закрепление отсутствует
563	184223.99	207185.73	Аналитический метод	0.1	Закрепление отсутствует
564	184223.09	207186.81	Аналитический метод	0.1	Закрепление отсутствует
565	184220.33	207194.66	Аналитический метод	0.1	Закрепление отсутствует
566	184157.60	207174.84	Аналитический метод	0.1	Закрепление отсутствует
567	184040.90	207140.79	Аналитический метод	0.1	Закрепление отсутствует

2. Сведения о характерных точках границ объекта

Обозначение характерных точек границ	Координаты, м		Метод определения координат характерной точки	Средняя квадратическая погрешность положения характерной точки (M _t), м	Описание обозначения точки на местности (при наличии)
	X	Y			
1	2	3	4	5	6
568	184036.66	207138.76	Аналитический метод	0.1	Закрепление отсутствует
569	184022.54	207136.39	Аналитический метод	0.1	Закрепление отсутствует
570	183975.37	207131.06	Аналитический метод	0.1	Закрепление отсутствует
571	183935.43	207127.08	Аналитический метод	0.1	Закрепление отсутствует
572	183934.06	207127.45	Аналитический метод	0.1	Закрепление отсутствует
573	183933.28	207128.63	Аналитический метод	0.1	Закрепление отсутствует
574	183932.67	207131.34	Аналитический метод	0.1	Закрепление отсутствует
575	183924.10	207130.12	Аналитический метод	0.1	Закрепление отсутствует
576	183922.77	207130.40	Аналитический метод	0.1	Закрепление отсутствует
577	183921.93	207131.46	Аналитический метод	0.1	Закрепление отсутствует
578	183909.58	207167.99	Аналитический метод	0.1	Закрепление отсутствует
579	183901.47	207256.72	Аналитический метод	0.1	Закрепление отсутствует
580	183900.38	207262.91	Аналитический метод	0.1	Закрепление отсутствует
581	183860.83	207266.86	Аналитический метод	0.1	Закрепление отсутствует
582	183859.29	207266.87	Аналитический метод	0.1	Закрепление отсутствует
583	183858.55	207265.66	Аналитический метод	0.1	Закрепление отсутствует
584	183857.20	207265.24	Аналитический метод	0.1	Закрепление отсутствует
585	183829.70	207266.86	Аналитический метод	0.1	Закрепление отсутствует
586	183826.43	207227.26	Аналитический метод	0.1	Закрепление отсутствует
587	183823.06	207193.64	Аналитический метод	0.1	Закрепление отсутствует
588	183819.50	207147.25	Аналитический метод	0.1	Закрепление отсутствует
589	183815.97	207103.78	Аналитический метод	0.1	Закрепление отсутствует
590	183811.72	207061.22	Аналитический метод	0.1	Закрепление отсутствует
591	183809.84	207032.79	Аналитический метод	0.1	Закрепление отсутствует
592	183809.19	207018.01	Аналитический метод	0.1	Закрепление отсутствует
593	183807.92	206998.46	Аналитический метод	0.1	Закрепление отсутствует

2. Сведения о характерных точках границ объекта

Обозначение характерных точек границ	Координаты, м		Метод определения координат характерной точки	Средняя квадратическая погрешность положения характерной точки (Mt), м	Описание обозначения точки на местности (при наличии)
	X	Y			
1	2	3	4	5	6
594	183809.01	206992.61	Аналитический метод	0.1	Закрепление отсутствует
595	183806.43	206967.71	Аналитический метод	0.1	Закрепление отсутствует
596	183805.67	206966.43	Аналитический метод	0.1	Закрепление отсутствует
597	183804.24	206966.02	Аналитический метод	0.1	Закрепление отсутствует
598	183802.93	206966.71	Аналитический метод	0.1	Закрепление отсутствует
599	183802.46	206968.22	Аналитический метод	0.1	Закрепление отсутствует
600	183805.00	206992.72	Аналитический метод	0.1	Закрепление отсутствует
601	183803.91	206998.45	Аналитический метод	0.1	Закрепление отсутствует
602	183805.19	207018.25	Аналитический метод	0.1	Закрепление отсутствует
603	183805.75	207030.97	Аналитический метод	0.1	Закрепление отсутствует
604	183792.61	207031.39	Аналитический метод	0.1	Закрепление отсутствует
605	183773.22	207032.61	Аналитический метод	0.1	Закрепление отсутствует
606	183768.60	207033.04	Аналитический метод	0.1	Закрепление отсутствует
607	183756.39	207036.46	Аналитический метод	0.1	Закрепление отсутствует
608	183743.43	207037.76	Аналитический метод	0.1	Закрепление отсутствует
609	183741.21	207038.42	Аналитический метод	0.1	Закрепление отсутствует
610	183734.92	207042.61	Аналитический метод	0.1	Закрепление отсутствует
611	183728.71	207044.04	Аналитический метод	0.1	Закрепление отсутствует
612	183721.84	207045.01	Аналитический метод	0.1	Закрепление отсутствует
613	183704.33	207045.74	Аналитический метод	0.1	Закрепление отсутствует
614	183683.81	207045.25	Аналитический метод	0.1	Закрепление отсутствует
615	183667.26	207047.32	Аналитический метод	0.1	Закрепление отсутствует
616	183654.02	207049.32	Аналитический метод	0.1	Закрепление отсутствует
617	183633.84	207051.18	Аналитический метод	0.1	Закрепление отсутствует
618	183619.94	207052.43	Аналитический метод	0.1	Закрепление отсутствует
619	183603.36	207053.65	Аналитический метод	0.1	Закрепление отсутствует

2. Сведения о характерных точках границ объекта

Обозначение характерных точек границ	Координаты, м		Метод определения координат характерной точки	Средняя квадратическая погрешность положения характерной точки (Mt), м	Описание обозначения точки на местности (при наличии)
	X	Y			
1	2	3	4	5	6
620	183575.97	207052.92	Аналитический метод	0.1	Закрепление отсутствует
621	183557.10	207052.99	Аналитический метод	0.1	Закрепление отсутствует
622	183540.42	207051.88	Аналитический метод	0.1	Закрепление отсутствует
623	183531.89	207051.61	Аналитический метод	0.1	Закрепление отсутствует
624	183530.52	207052.19	Аналитический метод	0.1	Закрепление отсутствует
625	183529.92	207053.55	Аналитический метод	0.1	Закрепление отсутствует
626	183530.43	207054.94	Аналитический метод	0.1	Закрепление отсутствует
627	183531.86	207055.61	Аналитический метод	0.1	Закрепление отсутствует
628	183540.26	207055.88	Аналитический метод	0.1	Закрепление отсутствует
629	183557.05	207056.99	Аналитический метод	0.1	Закрепление отсутствует
630	183575.96	207056.92	Аналитический метод	0.1	Закрепление отсутствует
631	183603.56	207057.64	Аналитический метод	0.1	Закрепление отсутствует
632	183620.28	207056.41	Аналитический метод	0.1	Закрепление отсутствует
633	183634.20	207055.16	Аналитический метод	0.1	Закрепление отсутствует
634	183654.56	207053.29	Аналитический метод	0.1	Закрепление отсутствует
635	183667.83	207051.28	Аналитический метод	0.1	Закрепление отсутствует
636	183684.16	207049.23	Аналитический метод	0.1	Закрепление отсутствует
637	183704.43	207049.74	Аналитический метод	0.1	Закрепление отсутствует
638	183722.30	207048.98	Аналитический метод	0.1	Закрепление отсутствует
639	183729.52	207047.96	Аналитический метод	0.1	Закрепление отсутствует
640	183736.84	207046.14	Аналитический метод	0.1	Закрепление отсутствует
641	183743.13	207041.94	Аналитический метод	0.1	Закрепление отсутствует
642	183744.23	207041.68	Аналитический метод	0.1	Закрепление отсутствует
643	183757.30	207040.36	Аналитический метод	0.1	Закрепление отсутствует
644	183769.50	207036.95	Аналитический метод	0.1	Закрепление отсутствует
645	183773.54	207036.59	Аналитический метод	0.1	Закрепление отсутствует

2. Сведения о характерных точках границ объекта

Обозначение характерных точек границ	Координаты, м		Метод определения координат характерной точки	Средняя квадратическая погрешность положения характерной точки (Mt), м	Описание обозначения точки на местности (при наличии)
	X	Y			
1	2	3	4	5	6
646	183792.82	207035.39	Аналитический метод	0.1	Закрепление отсутствует
647	183805.97	207034.96	Аналитический метод	0.1	Закрепление отсутствует
648	183807.74	207061.59	Аналитический метод	0.1	Закрепление отсутствует
649	183811.99	207104.16	Аналитический метод	0.1	Закрепление отсутствует
650	183815.36	207145.62	Аналитический метод	0.1	Закрепление отсутствует
651	183798.23	207147.33	Аналитический метод	0.1	Закрепление отсутствует
652	183773.15	207150.23	Аналитический метод	0.1	Закрепление отсутствует
653	183737.31	207151.82	Аналитический метод	0.1	Закрепление отсутствует
654	183734.92	207151.55	Аналитический метод	0.1	Закрепление отсутствует
655	183732.11	207133.60	Аналитический метод	0.1	Закрепление отсутствует
656	183731.36	207132.33	Аналитический метод	0.1	Закрепление отсутствует
657	183729.94	207131.92	Аналитический метод	0.1	Закрепление отсутствует
658	183709.57	207133.82	Аналитический метод	0.1	Закрепление отсутствует
659	183696.45	207134.39	Аналитический метод	0.1	Закрепление отсутствует
660	183695.11	207134.99	Аналитический метод	0.1	Закрепление отсутствует
661	183694.54	207136.34	Аналитический метод	0.1	Закрепление отсутствует
662	183694.10	207154.08	Аналитический метод	0.1	Закрепление отсутствует
663	183676.70	207155.87	Аналитический метод	0.1	Закрепление отсутствует
664	183659.28	207157.50	Аналитический метод	0.1	Закрепление отсутствует
665	183657.99	207158.24	Аналитический метод	0.1	Закрепление отсутствует
666	183657.57	207159.67	Аналитический метод	0.1	Закрепление отсутствует
667	183658.25	207160.99	Аналитический метод	0.1	Закрепление отсутствует
668	183659.75	207161.47	Аналитический метод	0.1	Закрепление отсутствует
669	183677.10	207159.85	Аналитический метод	0.1	Закрепление отсутствует
670	183696.26	207157.88	Аналитический метод	0.1	Закрепление отсутствует
671	183697.53	207157.25	Аналитический метод	0.1	Закрепление отсутствует

2. Сведения о характерных точках границ объекта

Обозначение характерных точек границ	Координаты, м		Метод определения координат характерной точки	Средняя квадратическая погрешность положения характерной точки (Mt), м	Описание обозначения точки на местности (при наличии)
	X	Y			
1	2	3	4	5	6
672	183698.06	207155.94	Аналитический метод	0.1	Закрепление отсутствует
673	183698.49	207138.31	Аналитический метод	0.1	Закрепление отсутствует
674	183709.90	207137.81	Аналитический метод	0.1	Закрепление отсутствует
675	183728.45	207136.08	Аналитический метод	0.1	Закрепление отсутствует
676	183731.20	207153.68	Аналитический метод	0.1	Закрепление отсутствует
677	183731.80	207154.81	Аналитический метод	0.1	Закрепление отсутствует
678	183732.95	207155.36	Аналитический метод	0.1	Закрепление отсутствует
679	183737.33	207155.83	Аналитический метод	0.1	Закрепление отсутствует
680	183773.54	207154.21	Аналитический метод	0.1	Закрепление отсутствует
681	183798.67	207151.31	Аналитический метод	0.1	Закрепление отсутствует
682	183815.67	207149.60	Аналитический метод	0.1	Закрепление отсутствует
683	183819.08	207194.02	Аналитический метод	0.1	Закрепление отсутствует
684	183822.45	207227.64	Аналитический метод	0.1	Закрепление отсутствует
685	183825.71	207267.80	Аналитический метод	0.1	Закрепление отсутствует
686	183825.31	207269.23	Аналитический метод	0.1	Закрепление отсутствует
687	183829.35	207305.69	Аналитический метод	0.1	Закрепление отсутствует
688	183832.29	207334.61	Аналитический метод	0.1	Закрепление отсутствует
689	183835.20	207349.10	Аналитический метод	0.1	Закрепление отсутствует
690	183840.12	207365.17	Аналитический метод	0.1	Закрепление отсутствует
691	183842.59	207374.77	Аналитический метод	0.1	Закрепление отсутствует
692	183846.06	207390.80	Аналитический метод	0.1	Закрепление отсутствует
693	183850.03	207403.98	Аналитический метод	0.1	Закрепление отсутствует
694	183856.08	207427.74	Аналитический метод	0.1	Закрепление отсутствует
695	183856.95	207428.94	Аналитический метод	0.1	Закрепление отсутствует
696	183858.41	207429.21	Аналитический метод	0.1	Закрепление отсутствует
697	183864.23	207428.05	Аналитический метод	0.1	Закрепление отсутствует

2. Сведения о характерных точках границ объекта

Обозначение характерных точек границ	Координаты, м		Метод определения координат характерной точки	Средняя квадратическая погрешность положения характерной точки (Mt), м	Описание обозначения точки на местности (при наличии)
	X	Y			
1	2	3	4	5	6
698	183867.53	207446.27	Аналитический метод	0.1	Закрепление отсутствует
699	183869.71	207462.52	Аналитический метод	0.1	Закрепление отсутствует
700	183871.41	207484.10	Аналитический метод	0.1	Закрепление отсутствует
701	183873.71	207508.86	Аналитический метод	0.1	Закрепление отсутствует
702	183875.26	207530.54	Аналитический метод	0.1	Закрепление отсутствует
703	183875.87	207552.06	Аналитический метод	0.1	Закрепление отсутствует
704	183878.47	207574.73	Аналитический метод	0.1	Закрепление отсутствует
705	183885.57	207604.54	Аналитический метод	0.1	Закрепление отсутствует
706	183890.69	207626.14	Аналитический метод	0.1	Закрепление отсутствует
707	183883.27	207628.89	Аналитический метод	0.1	Закрепление отсутствует
708	183860.91	207652.68	Аналитический метод	0.1	Закрепление отсутствует
709	183850.58	207669.31	Аналитический метод	0.1	Закрепление отсутствует
710	183847.53	207674.27	Аналитический метод	0.1	Закрепление отсутствует
711	183830.79	207695.44	Аналитический метод	0.1	Закрепление отсутствует
712	183802.18	207729.27	Аналитический метод	0.1	Закрепление отсутствует
713	183789.05	207740.40	Аналитический метод	0.1	Закрепление отсутствует
714	183762.98	207706.41	Аналитический метод	0.1	Закрепление отсутствует
715	183748.44	207693.04	Аналитический метод	0.1	Закрепление отсутствует
716	183746.92	207692.52	Аналитический метод	0.1	Закрепление отсутствует
717	183737.07	207693.36	Аналитический метод	0.1	Закрепление отсутствует
718	183736.04	207693.75	Аналитический метод	0.1	Закрепление отсутствует
719	183730.15	207698.18	Аналитический метод	0.1	Закрепление отсутствует
720	183694.69	207728.72	Аналитический метод	0.1	Закрепление отсутствует
721	183655.65	207760.15	Аналитический метод	0.1	Закрепление отсутствует
722	183647.85	207765.03	Аналитический метод	0.1	Закрепление отсутствует
723	183632.62	207752.34	Аналитический метод	0.1	Закрепление отсутствует

2. Сведения о характерных точках границ объекта

Обозначение характерных точек границ	Координаты, м		Метод определения координат характерной точки	Средняя квадратическая погрешность положения характерной точки (Mt), м	Описание обозначения точки на местности (при наличии)
	X	Y			
1	2	3	4	5	6
724	183619.15	207741.89	Аналитический метод	0.1	Закрепление отсутствует
725	183596.67	207711.51	Аналитический метод	0.1	Закрепление отсутствует
726	183569.90	207674.85	Аналитический метод	0.1	Закрепление отсутствует
727	183540.50	207638.15	Аналитический метод	0.1	Закрепление отсутствует
728	183523.13	207617.20	Аналитический метод	0.1	Закрепление отсутствует
729	183522.08	207615.83	Аналитический метод	0.1	Закрепление отсутствует
730	183537.39	207601.05	Аналитический метод	0.1	Закрепление отсутствует
731	183541.04	207594.15	Аналитический метод	0.1	Закрепление отсутствует
732	183541.27	207593.11	Аналитический метод	0.1	Закрепление отсутствует
733	183540.79	207583.44	Аналитический метод	0.1	Закрепление отсутствует
734	183541.87	207580.27	Аналитический метод	0.1	Закрепление отсутствует
735	183544.19	207577.06	Аналитический метод	0.1	Закрепление отсутствует
736	183564.78	207557.33	Аналитический метод	0.1	Закрепление отсутствует
737	183586.66	207534.52	Аналитический метод	0.1	Закрепление отсутствует
738	183587.15	207533.12	Аналитический метод	0.1	Закрепление отсутствует
739	183586.53	207531.77	Аналитический метод	0.1	Закрепление отсутствует
740	183585.16	207531.21	Аналитический метод	0.1	Закрепление отсутствует
741	183583.71	207531.83	Аналитический метод	0.1	Закрепление отсутствует
742	183561.93	207554.54	Аналитический метод	0.1	Закрепление отсутствует
743	183541.06	207574.57	Аналитический метод	0.1	Закрепление отсутствует
744	183538.19	207578.69	Аналитический метод	0.1	Закрепление отсутствует
745	183536.77	207583.25	Аналитический метод	0.1	Закрепление отсутствует
746	183537.25	207592.76	Аналитический метод	0.1	Закрепление отсутствует
747	183534.00	207598.89	Аналитический метод	0.1	Закрепление отсутствует
748	183519.43	207612.82	Аналитический метод	0.1	Закрепление отсутствует
749	183496.47	207589.80	Аналитический метод	0.1	Закрепление отсутствует

2. Сведения о характерных точках границ объекта

Обозначение характерных точек границ	Координаты, м		Метод определения координат характерной точки	Средняя квадратическая погрешность положения характерной точки (Mt), м	Описание обозначения точки на местности (при наличии)
	X	Y			
1	2	3	4	5	6
750	183476.62	207568.26	Аналитический метод	0.1	Закрепление отсутствует
751	183472.04	207557.15	Аналитический метод	0.1	Закрепление отсутствует
752	183468.44	207551.62	Аналитический метод	0.1	Закрепление отсутствует
753	183452.36	207534.53	Аналитический метод	0.1	Закрепление отсутствует
754	183433.33	207510.10	Аналитический метод	0.1	Закрепление отсутствует
755	183411.02	207484.41	Аналитический метод	0.1	Закрепление отсутствует
756	183410.44	207481.03	Аналитический метод	0.1	Закрепление отсутствует
757	183414.90	207477.53	Аналитический метод	0.1	Закрепление отсутствует
758	183438.90	207459.58	Аналитический метод	0.1	Закрепление отсутствует
759	183439.56	207458.73	Аналитический метод	0.1	Закрепление отсутствует
760	183441.18	207454.49	Аналитический метод	0.1	Закрепление отсутствует
761	183442.50	207440.58	Аналитический метод	0.1	Закрепление отсутствует
762	183440.28	207433.21	Аналитический метод	0.1	Закрепление отсутствует
763	183427.78	207412.95	Аналитический метод	0.1	Закрепление отсутствует
764	183409.43	207383.80	Аналитический метод	0.1	Закрепление отсутствует
765	183408.19	207382.99	Аналитический метод	0.1	Закрепление отсутствует
766	183406.72	207383.26	Аналитический метод	0.1	Закрепление отсутствует
767	183405.85	207384.46	Аналитический метод	0.1	Закрепление отсутствует
768	183406.10	207386.02	Аналитический метод	0.1	Закрепление отсутствует
769	183424.39	207415.08	Аналитический метод	0.1	Закрепление отсутствует
770	183436.74	207435.08	Аналитический метод	0.1	Закрепление отсутствует
771	183438.55	207441.32	Аналитический метод	0.1	Закрепление отсутствует
772	183437.23	207453.79	Аналитический метод	0.1	Закрепление отсутствует
773	183436.05	207456.71	Аналитический метод	0.1	Закрепление отсутствует
774	183412.44	207474.37	Аналитический метод	0.1	Закрепление отсутствует
775	183407.02	207478.63	Аналитический метод	0.1	Закрепление отсутствует

2. Сведения о характерных точках границ объекта

Обозначение характерных точек границ	Координаты, м		Метод определения координат характерной точки	Средняя квадратическая погрешность положения характерной точки (Mt), м	Описание обозначения точки на местности (при наличии)
	X	Y			
1	2	3	4	5	6
776	183406.39	207479.48	Аналитический метод	0.1	Закрепление отсутствует
777	183406.29	207480.54	Аналитический метод	0.1	Закрепление отсутствует
778	183407.18	207485.64	Аналитический метод	0.1	Закрепление отсутствует
779	183407.64	207486.61	Аналитический метод	0.1	Закрепление отсутствует
780	183430.27	207512.68	Аналитический метод	0.1	Закрепление отсутствует
781	183449.38	207537.20	Аналитический метод	0.1	Закрепление отсутствует
782	183465.40	207554.23	Аналитический метод	0.1	Закрепление отсутствует
783	183468.58	207559.16	Аналитический метод	0.1	Закрепление отсутствует
784	183473.43	207570.71	Аналитический метод	0.1	Закрепление отсутствует
785	183493.61	207592.59	Аналитический метод	0.1	Закрепление отсутствует
786	183517.89	207616.94	Аналитический метод	0.1	Закрепление отсутствует
787	183520.02	207619.73	Аналитический метод	0.1	Закрепление отсутствует
788	183537.41	207640.69	Аналитический метод	0.1	Закрепление отсутствует
789	183566.75	207677.32	Аналитический метод	0.1	Закрепление отсутствует
790	183593.45	207713.88	Аналитический метод	0.1	Закрепление отсутствует
791	183616.48	207744.88	Аналитический метод	0.1	Закрепление отсутствует
792	183630.14	207755.48	Аналитический метод	0.1	Закрепление отсутствует
793	183646.27	207768.92	Аналитический метод	0.1	Закрепление отсутствует
794	183701.94	207834.28	Аналитический метод	0.1	Закрепление отсутствует
795	183687.04	207843.52	Аналитический метод	0.1	Закрепление отсутствует
796	183686.22	207844.76	Аналитический метод	0.1	Закрепление отсутствует
797	183686.48	207846.22	Аналитический метод	0.1	Закрепление отсутствует
798	183687.68	207847.11	Аналитический метод	0.1	Закрепление отсутствует
799	183689.23	207846.87	Аналитический метод	0.1	Закрепление отсутствует
800	183706.02	207836.45	Аналитический метод	0.1	Закрепление отсутствует
801	183706.95	207835.06	Аналитический метод	0.1	Закрепление отсутствует

2. Сведения о характерных точках границ объекта

Обозначение характерных точек границ	Координаты, м		Метод определения координат характерной точки	Средняя квадратическая погрешность положения характерной точки (M _t), м	Описание обозначения точки на местности (при наличии)
	X	Y			
1	2	3	4	5	6
802	183706.49	207833.45	Аналитический метод	0.1	Закрепление отсутствует
803	183650.71	207767.96	Аналитический метод	0.1	Закрепление отсутствует
804	183658.06	207763.34	Аналитический метод	0.1	Закрепление отсутствует
805	183697.28	207731.78	Аналитический метод	0.1	Закрепление отсутствует
806	183732.72	207701.26	Аналитический метод	0.1	Закрепление отсутствует
807	183737.98	207697.29	Аналитический метод	0.1	Закрепление отсутствует
808	183746.38	207696.58	Аналитический метод	0.1	Закрепление отсутствует
809	183760.15	207709.23	Аналитический метод	0.1	Закрепление отсутствует
810	183785.98	207742.97	Аналитический метод	0.1	Закрепление отсутствует
811	183759.31	207765.06	Аналитический метод	0.1	Закрепление отсутствует
812	183735.51	207784.53	Аналитический метод	0.1	Закрепление отсутствует
813	183734.80	207786.36	Аналитический метод	0.1	Закрепление отсутствует
814	183739.58	207818.00	Аналитический метод	0.1	Закрепление отсутствует
815	183760.65	207846.18	Аналитический метод	0.1	Закрепление отсутствует
816	183765.59	207854.73	Аналитический метод	0.1	Закрепление отсутствует
817	183744.54	207868.27	Аналитический метод	0.1	Закрепление отсутствует
818	183743.68	207869.47	Аналитический метод	0.1	Закрепление отсутствует
819	183743.88	207870.94	Аналитический метод	0.1	Закрепление отсутствует
820	183749.52	207880.87	Аналитический метод	0.1	Закрепление отсутствует
821	183758.26	207894.89	Аналитический метод	0.1	Закрепление отсутствует
822	183762.74	207901.84	Аналитический метод	0.1	Закрепление отсутствует
823	183771.68	207913.87	Аналитический метод	0.1	Закрепление отсутствует
824	183778.37	207924.68	Аналитический метод	0.1	Закрепление отсутствует
825	183788.85	207939.85	Аналитический метод	0.1	Закрепление отсутствует
826	183801.31	207958.31	Аналитический метод	0.1	Закрепление отсутствует
827	183815.98	207981.27	Аналитический метод	0.1	Закрепление отсутствует

2. Сведения о характерных точках границ объекта

Обозначение характерных точек границ	Координаты, м		Метод определения координат характерной точки	Средняя квадратическая погрешность положения характерной точки (M _t), м	Описание обозначения точки на местности (при наличии)
	X	Y			
1	2	3	4	5	6
828	183829.65	208003.40	Аналитический метод	0.1	Закрепление отсутствует
829	183837.79	208009.16	Аналитический метод	0.1	Закрепление отсутствует
830	183847.61	208011.87	Аналитический метод	0.1	Закрепление отсутствует
831	183854.08	208025.26	Аналитический метод	0.1	Закрепление отсутствует
832	183858.12	208029.55	Аналитический метод	0.1	Закрепление отсутствует
833	183869.22	208039.47	Аналитический метод	0.1	Закрепление отсутствует
834	183875.15	208048.73	Аналитический метод	0.1	Закрепление отсутствует
835	183885.60	208062.82	Аналитический метод	0.1	Закрепление отсутствует
836	183888.96	208066.84	Аналитический метод	0.1	Закрепление отсутствует
837	183902.75	208077.96	Аналитический метод	0.1	Закрепление отсутствует
838	183913.35	208092.54	Аналитический метод	0.1	Закрепление отсутствует
839	183931.54	208114.27	Аналитический метод	0.1	Закрепление отсутствует
840	183946.25	208133.07	Аналитический метод	0.1	Закрепление отсутствует
841	183958.75	208146.58	Аналитический метод	0.1	Закрепление отсутствует
842	183968.32	208154.51	Аналитический метод	0.1	Закрепление отсутствует
843	183987.90	208165.91	Аналитический метод	0.1	Закрепление отсутствует
844	184007.85	208175.16	Аналитический метод	0.1	Закрепление отсутствует
845	184017.60	208179.81	Аналитический метод	0.1	Закрепление отсутствует
846	184077.40	208210.71	Аналитический метод	0.1	Закрепление отсутствует
847	184084.19	208213.49	Аналитический метод	0.1	Закрепление отсутствует
848	184092.26	208217.03	Аналитический метод	0.1	Закрепление отсутствует
849	184101.69	208223.89	Аналитический метод	0.1	Закрепление отсутствует
850	184116.38	208233.23	Аналитический метод	0.1	Закрепление отсутствует
851	184111.18	208240.27	Аналитический метод	0.1	Закрепление отсутствует
852	184107.29	208247.25	Аналитический метод	0.1	Закрепление отсутствует
853	184102.65	208256.05	Аналитический метод	0.1	Закрепление отсутствует

2. Сведения о характерных точках границ объекта

Обозначение характерных точек границ	Координаты, м		Метод определения координат характерной точки	Средняя квадратическая погрешность положения характерной точки (M _t), м	Описание обозначения точки на местности (при наличии)
	X	Y			
1	2	3	4	5	6
854	184102.45	208257.31	Аналитический метод	0.1	Закрепление отсутствует
855	184103.05	208258.43	Аналитический метод	0.1	Закрепление отсутствует
856	184118.29	208272.85	Аналитический метод	0.1	Закрепление отсутствует
857	184125.67	208279.77	Аналитический метод	0.1	Закрепление отсутствует
858	184126.44	208281.45	Аналитический метод	0.1	Закрепление отсутствует
859	184144.54	208295.57	Аналитический метод	0.1	Закрепление отсутствует
860	184156.83	208309.11	Аналитический метод	0.1	Закрепление отсутствует
861	184162.67	208314.39	Аналитический метод	0.1	Закрепление отсутствует
862	184162.16	208315.66	Аналитический метод	0.1	Закрепление отсутствует
863	184162.07	208316.85	Аналитический метод	0.1	Закрепление отсутствует
864	184162.68	208317.89	Аналитический метод	0.1	Закрепление отсутствует
865	184176.74	208330.54	Аналитический метод	0.1	Закрепление отсутствует
866	184188.89	208341.64	Аналитический метод	0.1	Закрепление отсутствует
867	184213.05	208362.22	Аналитический метод	0.1	Закрепление отсутствует
868	184226.41	208374.68	Аналитический метод	0.1	Закрепление отсутствует
869	184243.54	208388.49	Аналитический метод	0.1	Закрепление отсутствует
870	184244.98	208388.85	Аналитический метод	0.1	Закрепление отсутствует
871	184246.28	208388.13	Аналитический метод	0.1	Закрепление отсутствует
872	184246.71	208386.71	Аналитический метод	0.1	Закрепление отсутствует
873	184245.98	208385.31	Аналитический метод	0.1	Закрепление отсутствует
874	184228.98	208371.61	Аналитический метод	0.1	Закрепление отсутствует
875	184215.68	208359.21	Аналитический метод	0.1	Закрепление отсутствует
876	184191.51	208338.62	Аналитический метод	0.1	Закрепление отсутствует
877	184179.42	208327.57	Аналитический метод	0.1	Закрепление отсутствует
878	184166.39	208315.85	Аналитический метод	0.1	Закрепление отсутствует
879	184166.90	208314.58	Аналитический метод	0.1	Закрепление отсутствует

2. Сведения о характерных точках границ объекта

Обозначение характерных точек границ	Координаты, м		Метод определения координат характерной точки	Средняя квадратическая погрешность положения характерной точки (M _t), м	Описание обозначения точки на местности (при наличии)
	X	Y			
1	2	3	4	5	6
880	184166.99	208313.39	Аналитический метод	0.1	Закрепление отсутствует
881	184166.38	208312.36	Аналитический метод	0.1	Закрепление отсутствует
882	184159.59	208306.21	Аналитический метод	0.1	Закрепление отсутствует
883	184147.14	208292.52	Аналитический метод	0.1	Закрепление отсутствует
884	184130.19	208279.23	Аналитический метод	0.1	Закрепление отсутствует
885	184129.56	208277.90	Аналитический метод	0.1	Закрепление отсутствует
886	184121.03	208269.93	Аналитический метод	0.1	Закрепление отсутствует
887	184106.90	208256.57	Аналитический метод	0.1	Закрепление отсутствует
888	184110.82	208249.13	Аналитический метод	0.1	Закрепление отсутствует
889	184114.61	208242.33	Аналитический метод	0.1	Закрепление отсутствует
890	184119.60	208235.60	Аналитический метод	0.1	Закрепление отсутствует
891	184130.52	208244.85	Аналитический метод	0.1	Закрепление отсутствует
892	184137.47	208248.67	Аналитический метод	0.1	Закрепление отсутствует
893	184154.17	208264.10	Аналитический метод	0.1	Закрепление отсутствует
894	184186.09	208291.33	Аналитический метод	0.1	Закрепление отсутствует
895	184199.30	208303.85	Аналитический метод	0.1	Закрепление отсутствует
896	184215.76	208317.32	Аналитический метод	0.1	Закрепление отсутствует
897	184234.93	208333.51	Аналитический метод	0.1	Закрепление отсутствует
898	184252.12	208348.76	Аналитический метод	0.1	Закрепление отсутствует
899	184273.75	208367.41	Аналитический метод	0.1	Закрепление отсутствует
900	184298.21	208386.79	Аналитический метод	0.1	Закрепление отсутствует
901	184303.91	208392.63	Аналитический метод	0.1	Закрепление отсутствует
902	184314.61	208404.69	Аналитический метод	0.1	Закрепление отсутствует
903	184325.03	208413.04	Аналитический метод	0.1	Закрепление отсутствует
904	184335.13	208420.97	Аналитический метод	0.1	Закрепление отсутствует
905	184336.58	208421.32	Аналитический метод	0.1	Закрепление отсутствует

2. Сведения о характерных точках границ объекта

Обозначение характерных точек границ	Координаты, м		Метод определения координат характерной точки	Средняя квадратическая погрешность положения характерной точки (Mt), м	Описание обозначения точки на местности (при наличии)
	X	Y			
1	2	3	4	5	6
906	184337.86	208420.57	Аналитический метод	0.1	Закрепление отсутствует
907	184338.28	208419.15	Аналитический метод	0.1	Закрепление отсутствует
908	184337.52	208417.77	Аналитический метод	0.1	Закрепление отсутствует
909	184327.50	208409.90	Аналитический метод	0.1	Закрепление отсутствует
910	184317.25	208401.68	Аналитический метод	0.1	Закрепление отсутствует
911	184306.81	208389.87	Аналитический метод	0.1	Закрепление отсутствует
912	184300.79	208383.73	Аналитический метод	0.1	Закрепление отсутствует
913	184276.26	208364.30	Аналитический метод	0.1	Закрепление отсутствует
914	184254.75	208345.74	Аналитический метод	0.1	Закрепление отсутствует
915	184237.53	208330.47	Аналитический метод	0.1	Закрепление отсутствует
916	184218.31	208314.23	Аналитический метод	0.1	Закрепление отсутствует
917	184201.89	208300.80	Аналитический метод	0.1	Закрепление отсутствует
918	184188.73	208288.32	Аналитический метод	0.1	Закрепление отсутствует
919	184156.80	208261.08	Аналитический метод	0.1	Закрепление отсутствует
920	184139.61	208245.28	Аналитический метод	0.1	Закрепление отсутствует
921	184132.62	208241.44	Аналитический метод	0.1	Закрепление отсутствует
922	184120.34	208231.00	Аналитический метод	0.1	Закрепление отсутствует
923	184103.89	208220.55	Аналитический метод	0.1	Закрепление отсутствует
924	184094.06	208213.46	Аналитический метод	0.1	Закрепление отсутствует
925	184085.73	208209.80	Аналитический метод	0.1	Закрепление отсутствует
926	184080.72	208207.75	Аналитический метод	0.1	Закрепление отсутствует
927	184084.83	208196.82	Аналитический метод	0.1	Закрепление отсутствует
928	184093.06	208182.36	Аналитический метод	0.1	Закрепление отсутствует
929	184107.62	208161.31	Аналитический метод	0.1	Закрепление отсутствует
930	184122.20	208140.53	Аналитический метод	0.1	Закрепление отсутствует
931	184128.98	208132.47	Аналитический метод	0.1	Закрепление отсутствует

2. Сведения о характерных точках границ объекта

Обозначение характерных точек границ	Координаты, м		Метод определения координат характерной точки	Средняя квадратическая погрешность положения характерной точки (Mt), м	Описание обозначения точки на местности (при наличии)
	X	Y			
1	2	3	4	5	6
932	184139.87	208120.61	Аналитический метод	0.1	Закрепление отсутствует
933	184152.30	208109.73	Аналитический метод	0.1	Закрепление отсутствует
934	184157.28	208107.52	Аналитический метод	0.1	Закрепление отсутствует
935	184166.32	208113.46	Аналитический метод	0.1	Закрепление отсутствует
936	184180.49	208122.05	Аналитический метод	0.1	Закрепление отсутствует
937	184204.10	208139.90	Аналитический метод	0.1	Закрепление отсутствует
938	184227.34	208156.29	Аналитический метод	0.1	Закрепление отсутствует
939	184258.10	208177.10	Аналитический метод	0.1	Закрепление отсутствует
940	184277.58	208190.40	Аналитический метод	0.1	Закрепление отсутствует
941	184298.16	208204.08	Аналитический метод	0.1	Закрепление отсутствует
942	184318.64	208216.49	Аналитический метод	0.1	Закрепление отсутствует
943	184335.90	208227.70	Аналитический метод	0.1	Закрепление отсутствует
944	184348.53	208233.19	Аналитический метод	0.1	Закрепление отсутствует
945	184363.93	208243.95	Аналитический метод	0.1	Закрепление отсутствует
946	184372.18	208248.53	Аналитический метод	0.1	Закрепление отсутствует
947	184373.34	208251.54	Аналитический метод	0.1	Закрепление отсутствует
948	184373.59	208255.68	Аналитический метод	0.1	Закрепление отсутствует
949	184372.72	208264.79	Аналитический метод	0.1	Закрепление отсутствует
950	184362.12	208285.97	Аналитический метод	0.1	Закрепление отсутствует
951	184354.16	208304.61	Аналитический метод	0.1	Закрепление отсутствует
952	184335.52	208337.46	Аналитический метод	0.1	Закрепление отсутствует
953	184335.40	208338.94	Аналитический метод	0.1	Закрепление отсутствует
954	184336.32	208340.10	Аналитический метод	0.1	Закрепление отсутствует
955	184337.79	208340.30	Аналитический метод	0.1	Закрепление отсутствует
956	184339.05	208339.35	Аналитический метод	0.1	Закрепление отсутствует
957	184357.80	208306.28	Аналитический метод	0.1	Закрепление отсутствует

2. Сведения о характерных точках границ объекта

Обозначение характерных точек границ	Координаты, м		Метод определения координат характерной точки	Средняя квадратическая погрешность положения характерной точки (Mt), м	Описание обозначения точки на местности (при наличии)
	X	Y			
1	2	3	4	5	6
958	184365.78	208287.59	Аналитический метод	0.1	Закрепление отсутствует
959	184376.67	208265.54	Аналитический метод	0.1	Закрепление отсутствует
960	184377.60	208255.74	Аналитический метод	0.1	Закрепление отсутствует
961	184377.60	208255.59	Аналитический метод	0.1	Закрепление отсутствует
219	184377.19	208250.39	Аналитический метод	0.1	Закрепление отсутствует

3. Сведения о характерных точках части (частей) границы объекта

Обозначение характерных точек части границы	Координаты, м		Метод определения координат характерной точки	Средняя квадратическая погрешность положения характерной точки (Mt), м	Описание обозначения точки на местности (при наличии)
	X	Y			
1	2	3	4	5	6
-	-	-	-	-	-

Раздел 4
План границ объекта



Масштаб 1:5 100

- Условные обозначения
- Видимая обремененная часть граница, сведения о которой достояны для определения ее местоположения
 - Зона с ОУ 1 (1) - Зона с особыми условиями использования территории Зона с ОУ 1
 - 1 - Обозначение новой характерной точки
 - :02 - Ближайший номер земельного участка
 - Существующая часть граница, выходящая в ЕГРН сведения о которой достояны для определения ее местоположения
 - Граница кластерного квартала
 - Граница массивного участка
 - Граница муниципального образования
 - 33:12:011001 - Номер кластерного квартала



Подпись

Дата 05 апреля 2021 г.

**Текстовое описание местоположения границ
населенных пунктов, территориальных зон, особо охраняемых природных
территорий, зон с особыми условиями использования территорий**

Прохождение границы		Описание прохождения границы
от точки	до точки	
1	2	3
1	2	в границах МО Колокшанское (сельское поселение)
2	3	в границах МО Колокшанское (сельское поселение)
3	4	в границах МО Колокшанское (сельское поселение)
4	5	в границах МО Колокшанское (сельское поселение)
5	6	в границах МО Колокшанское (сельское поселение)
6	7	в границах МО Колокшанское (сельское поселение)
7	8	в границах МО Колокшанское (сельское поселение)
8	9	в границах МО Колокшанское (сельское поселение)
9	10	в границах МО Колокшанское (сельское поселение)
10	11	в границах МО Колокшанское (сельское поселение)
11	12	в границах МО Колокшанское (сельское поселение)
12	13	в границах МО Колокшанское (сельское поселение)
13	14	в границах МО Колокшанское (сельское поселение)
14	15	в границах МО Колокшанское (сельское поселение)
15	16	в границах МО Колокшанское (сельское поселение)
16	17	в границах МО Колокшанское (сельское поселение)
17	18	в границах МО Колокшанское (сельское поселение)
18	19	в границах МО Колокшанское (сельское поселение)
19	20	в границах МО Колокшанское (сельское поселение)
20	21	в границах МО Колокшанское (сельское поселение)
21	22	в границах МО Колокшанское (сельское поселение)
22	23	в границах МО Колокшанское (сельское поселение)
23	24	в границах МО Колокшанское (сельское поселение)
24	25	в границах МО Колокшанское (сельское поселение)
25	26	в границах МО Колокшанское (сельское поселение)
26	27	в границах МО Колокшанское (сельское поселение)
27	28	в границах МО Колокшанское (сельское поселение)
28	29	в границах МО Колокшанское (сельское поселение)
29	30	в границах МО Колокшанское (сельское поселение)
30	31	в границах МО Колокшанское (сельское поселение)
31	32	в границах МО Колокшанское (сельское поселение)
32	33	в границах МО Колокшанское (сельское поселение)
33	34	в границах МО Колокшанское (сельское поселение)
34	35	в границах МО Колокшанское (сельское поселение)
35	36	в границах МО Колокшанское (сельское поселение)
36	37	в границах МО Колокшанское (сельское поселение)

**Текстовое описание местоположения границ
населенных пунктов, территориальных зон, особо охраняемых природных
территорий, зон с особыми условиями использования территорий**

Прохождение границы		Описание прохождения границы
от точки	до точки	
1	2	3
37	38	в границах МО Колокшанское (сельское поселение)
38	39	в границах МО Колокшанское (сельское поселение)
39	40	в границах МО Колокшанское (сельское поселение)
40	41	в границах МО Колокшанское (сельское поселение)
41	42	в границах МО Колокшанское (сельское поселение)
42	43	в границах МО Колокшанское (сельское поселение)
43	44	в границах МО Колокшанское (сельское поселение)
44	45	в границах МО Колокшанское (сельское поселение)
45	46	в границах МО Колокшанское (сельское поселение)
46	47	в границах МО Колокшанское (сельское поселение)
47	48	в границах МО Колокшанское (сельское поселение)
48	49	в границах МО Колокшанское (сельское поселение)
49	50	в границах МО Колокшанское (сельское поселение)
50	51	в границах МО Колокшанское (сельское поселение)
51	52	в границах МО Колокшанское (сельское поселение)
52	53	в границах МО Колокшанское (сельское поселение)
53	54	в границах МО Колокшанское (сельское поселение)
54	55	в границах МО Колокшанское (сельское поселение)
55	56	в границах МО Колокшанское (сельское поселение)
56	57	в границах МО Колокшанское (сельское поселение)
57	58	в границах МО Колокшанское (сельское поселение)
58	59	в границах МО Колокшанское (сельское поселение)
59	60	в границах МО Колокшанское (сельское поселение)
60	61	в границах МО Колокшанское (сельское поселение)
61	62	в границах МО Колокшанское (сельское поселение)
62	63	в границах МО Колокшанское (сельское поселение)
63	64	в границах МО Колокшанское (сельское поселение)
64	65	в границах МО Колокшанское (сельское поселение)
65	66	в границах МО Колокшанское (сельское поселение)
66	67	в границах МО Колокшанское (сельское поселение)
67	68	в границах МО Колокшанское (сельское поселение)
68	69	в границах МО Колокшанское (сельское поселение)
69	70	в границах МО Колокшанское (сельское поселение)
70	71	в границах МО Колокшанское (сельское поселение)
71	72	в границах МО Колокшанское (сельское поселение)
72	73	в границах МО Колокшанское (сельское поселение)

**Текстовое описание местоположения границ
населенных пунктов, территориальных зон, особо охраняемых природных
территорий, зон с особыми условиями использования территорий**

Прохождение границы		Описание прохождения границы
от точки	до точки	
1	2	3
73	74	в границах МО Колокшанское (сельское поселение)
74	75	в границах МО Колокшанское (сельское поселение)
75	76	в границах МО Колокшанское (сельское поселение)
76	77	в границах МО Колокшанское (сельское поселение)
77	78	в границах МО Колокшанское (сельское поселение)
78	79	в границах МО Колокшанское (сельское поселение)
79	80	в границах МО Колокшанское (сельское поселение)
80	81	в границах МО Колокшанское (сельское поселение)
81	82	в границах МО Колокшанское (сельское поселение)
82	83	в границах МО Колокшанское (сельское поселение)
83	84	в границах МО Колокшанское (сельское поселение)
84	85	в границах МО Колокшанское (сельское поселение)
85	86	в границах МО Колокшанское (сельское поселение)
86	87	в границах МО Колокшанское (сельское поселение)
87	88	в границах МО Колокшанское (сельское поселение)
88	89	в границах МО Колокшанское (сельское поселение)
89	90	в границах МО Колокшанское (сельское поселение)
90	91	в границах МО Колокшанское (сельское поселение)
91	92	в границах МО Колокшанское (сельское поселение)
92	93	в границах МО Колокшанское (сельское поселение)
93	94	в границах МО Колокшанское (сельское поселение)
94	95	в границах МО Колокшанское (сельское поселение)
95	96	в границах МО Колокшанское (сельское поселение)
96	97	в границах МО Колокшанское (сельское поселение)
97	98	в границах МО Колокшанское (сельское поселение)
98	99	в границах МО Колокшанское (сельское поселение)
99	100	в границах МО Колокшанское (сельское поселение)
100	101	в границах МО Колокшанское (сельское поселение)
101	102	в границах МО Колокшанское (сельское поселение)
102	103	в границах МО Колокшанское (сельское поселение)
103	104	в границах МО Колокшанское (сельское поселение)
104	105	в границах МО Колокшанское (сельское поселение)
105	106	в границах МО Колокшанское (сельское поселение)
106	107	в границах МО Колокшанское (сельское поселение)
107	108	в границах МО Колокшанское (сельское поселение)
108	109	в границах МО Колокшанское (сельское поселение)

**Текстовое описание местоположения границ
населенных пунктов, территориальных зон, особо охраняемых природных
территорий, зон с особыми условиями использования территорий**

Прохождение границы		Описание прохождения границы
от точки	до точки	
1	2	3
109	110	в границах МО Колокшанское (сельское поселение)
110	111	в границах МО Колокшанское (сельское поселение)
111	112	в границах МО Колокшанское (сельское поселение)
112	113	в границах МО Колокшанское (сельское поселение)
113	114	в границах МО Колокшанское (сельское поселение)
114	115	в границах МО Колокшанское (сельское поселение)
115	116	в границах МО Колокшанское (сельское поселение)
116	117	в границах МО Колокшанское (сельское поселение)
117	118	в границах МО Колокшанское (сельское поселение)
118	119	в границах МО Колокшанское (сельское поселение)
119	120	в границах МО Колокшанское (сельское поселение)
120	121	в границах МО Колокшанское (сельское поселение)
121	122	в границах МО Колокшанское (сельское поселение)
122	123	в границах МО Колокшанское (сельское поселение)
123	124	в границах МО Колокшанское (сельское поселение)
124	125	в границах МО Колокшанское (сельское поселение)
125	126	в границах МО Колокшанское (сельское поселение)
126	127	в границах МО Колокшанское (сельское поселение)
127	128	в границах МО Колокшанское (сельское поселение)
128	129	в границах МО Колокшанское (сельское поселение)
129	130	в границах МО Колокшанское (сельское поселение)
130	131	в границах МО Колокшанское (сельское поселение)
131	132	в границах МО Колокшанское (сельское поселение)
132	133	в границах МО Колокшанское (сельское поселение)
133	134	в границах МО Колокшанское (сельское поселение)
134	135	в границах МО Колокшанское (сельское поселение)
135	136	в границах МО Колокшанское (сельское поселение)
136	137	в границах МО Колокшанское (сельское поселение)
137	138	в границах МО Колокшанское (сельское поселение)
138	139	в границах МО Колокшанское (сельское поселение)
139	140	в границах МО Колокшанское (сельское поселение)
140	141	в границах МО Колокшанское (сельское поселение)
141	142	в границах МО Колокшанское (сельское поселение)
142	143	в границах МО Колокшанское (сельское поселение)
143	144	в границах МО Колокшанское (сельское поселение)
144	145	в границах МО Колокшанское (сельское поселение)

**Текстовое описание местоположения границ
населенных пунктов, территориальных зон, особо охраняемых природных
территорий, зон с особыми условиями использования территорий**

Прохождение границы		Описание прохождения границы
от точки	до точки	
1	2	3
145	146	в границах МО Колокшанское (сельское поселение)
146	147	в границах МО Колокшанское (сельское поселение)
147	148	в границах МО Колокшанское (сельское поселение)
148	149	в границах МО Колокшанское (сельское поселение)
149	150	в границах МО Колокшанское (сельское поселение)
150	151	в границах МО Колокшанское (сельское поселение)
151	152	в границах МО Колокшанское (сельское поселение)
152	153	в границах МО Колокшанское (сельское поселение)
153	154	в границах МО Колокшанское (сельское поселение)
154	155	в границах МО Колокшанское (сельское поселение)
155	156	в границах МО Колокшанское (сельское поселение)
156	157	в границах МО Колокшанское (сельское поселение)
157	158	в границах МО Колокшанское (сельское поселение)
158	159	в границах МО Колокшанское (сельское поселение)
159	160	в границах МО Колокшанское (сельское поселение)
160	161	в границах МО Колокшанское (сельское поселение)
161	162	в границах МО Колокшанское (сельское поселение)
162	163	в границах МО Колокшанское (сельское поселение)
163	164	в границах МО Колокшанское (сельское поселение)
164	165	в границах МО Колокшанское (сельское поселение)
165	166	в границах МО Колокшанское (сельское поселение)
166	167	в границах МО Колокшанское (сельское поселение)
167	168	в границах МО Колокшанское (сельское поселение)
168	169	в границах МО Колокшанское (сельское поселение)
169	170	в границах МО Колокшанское (сельское поселение)
170	171	в границах МО Колокшанское (сельское поселение)
171	172	в границах МО Колокшанское (сельское поселение)
172	173	в границах МО Колокшанское (сельское поселение)
173	174	в границах МО Колокшанское (сельское поселение)
174	175	в границах МО Колокшанское (сельское поселение)
175	176	в границах МО Колокшанское (сельское поселение)
176	177	в границах МО Колокшанское (сельское поселение)
177	178	в границах МО Колокшанское (сельское поселение)
178	179	в границах МО Колокшанское (сельское поселение)
179	180	в границах МО Колокшанское (сельское поселение)
180	181	в границах МО Колокшанское (сельское поселение)

**Текстовое описание местоположения границ
населенных пунктов, территориальных зон, особо охраняемых природных
территорий, зон с особыми условиями использования территорий**

Прохождение границы		Описание прохождения границы
от точки	до точки	
1	2	3
181	182	в границах МО Колокшанское (сельское поселение)
182	183	в границах МО Колокшанское (сельское поселение)
183	184	в границах МО Колокшанское (сельское поселение)
184	185	в границах МО Колокшанское (сельское поселение)
185	186	в границах МО Колокшанское (сельское поселение)
186	187	в границах МО Колокшанское (сельское поселение)
187	188	в границах МО Колокшанское (сельское поселение)
188	189	в границах МО Колокшанское (сельское поселение)
189	190	в границах МО Колокшанское (сельское поселение)
190	191	в границах МО Колокшанское (сельское поселение)
191	192	в границах МО Колокшанское (сельское поселение)
192	193	в границах МО Колокшанское (сельское поселение)
193	194	в границах МО Колокшанское (сельское поселение)
194	195	в границах МО Колокшанское (сельское поселение)
195	196	в границах МО Колокшанское (сельское поселение)
196	197	в границах МО Колокшанское (сельское поселение)
197	198	в границах МО Колокшанское (сельское поселение)
198	199	в границах МО Колокшанское (сельское поселение)
199	200	в границах МО Колокшанское (сельское поселение)
200	201	в границах МО Колокшанское (сельское поселение)
201	202	в границах МО Колокшанское (сельское поселение)
202	203	в границах МО Колокшанское (сельское поселение)
203	204	в границах МО Колокшанское (сельское поселение)
204	205	в границах МО Колокшанское (сельское поселение)
205	206	в границах МО Колокшанское (сельское поселение)
206	207	в границах МО Колокшанское (сельское поселение)
207	208	в границах МО Колокшанское (сельское поселение)
208	209	в границах МО Колокшанское (сельское поселение)
209	210	в границах МО Колокшанское (сельское поселение)
210	211	в границах МО Колокшанское (сельское поселение)
211	212	в границах МО Колокшанское (сельское поселение)
212	213	в границах МО Колокшанское (сельское поселение)
213	214	в границах МО Колокшанское (сельское поселение)
214	215	в границах МО Колокшанское (сельское поселение)
215	216	в границах МО Колокшанское (сельское поселение)
216	217	в границах МО Колокшанское (сельское поселение)

**Текстовое описание местоположения границ
населенных пунктов, территориальных зон, особо охраняемых природных
территорий, зон с особыми условиями использования территорий**

Прохождение границы		Описание прохождения границы
от точки	до точки	
1	2	3
217	218	в границах МО Колокшанское (сельское поселение)
218	1	в границах МО Колокшанское (сельское поселение)
219	220	в границах МО Колокшанское (сельское поселение)
220	221	в границах МО Колокшанское (сельское поселение)
221	222	в границах МО Колокшанское (сельское поселение)
222	223	в границах МО Колокшанское (сельское поселение)
223	224	в границах МО Колокшанское (сельское поселение)
224	225	в границах МО Колокшанское (сельское поселение)
225	226	в границах МО Колокшанское (сельское поселение)
226	227	в границах МО Колокшанское (сельское поселение)
227	228	в границах МО Колокшанское (сельское поселение)
228	229	в границах МО Колокшанское (сельское поселение)
229	230	в границах МО Колокшанское (сельское поселение)
230	231	в границах МО Колокшанское (сельское поселение)
231	232	в границах МО Колокшанское (сельское поселение)
232	233	в границах МО Колокшанское (сельское поселение)
233	234	в границах МО Колокшанское (сельское поселение)
234	235	в границах МО Колокшанское (сельское поселение)
235	236	в границах МО Колокшанское (сельское поселение)
236	237	в границах МО Колокшанское (сельское поселение)
237	238	в границах МО Колокшанское (сельское поселение)
238	239	в границах МО Колокшанское (сельское поселение)
239	240	в границах МО Колокшанское (сельское поселение)
240	241	в границах МО Колокшанское (сельское поселение)
241	242	в границах МО Колокшанское (сельское поселение)
242	243	в границах МО Колокшанское (сельское поселение)
243	244	в границах МО Колокшанское (сельское поселение)
244	245	в границах МО Колокшанское (сельское поселение)
245	246	в границах МО Колокшанское (сельское поселение)
246	247	в границах МО Колокшанское (сельское поселение)
247	248	в границах МО Колокшанское (сельское поселение)
248	249	в границах МО Колокшанское (сельское поселение)
249	250	в границах МО Колокшанское (сельское поселение)
250	251	в границах МО Колокшанское (сельское поселение)
251	252	в границах МО Колокшанское (сельское поселение)
252	253	в границах МО Колокшанское (сельское поселение)

**Текстовое описание местоположения границ
населенных пунктов, территориальных зон, особо охраняемых природных
территорий, зон с особыми условиями использования территорий**

Прохождение границы		Описание прохождения границы
от точки	до точки	
1	2	3
253	254	в границах МО Колокшанское (сельское поселение)
254	255	в границах МО Колокшанское (сельское поселение)
255	256	в границах МО Колокшанское (сельское поселение)
256	257	в границах МО Колокшанское (сельское поселение)
257	258	в границах МО Колокшанское (сельское поселение)
258	259	в границах МО Колокшанское (сельское поселение)
259	260	в границах МО Колокшанское (сельское поселение)
260	261	в границах МО Колокшанское (сельское поселение)
261	262	в границах МО Колокшанское (сельское поселение)
262	263	в границах МО Колокшанское (сельское поселение)
263	264	в границах МО Колокшанское (сельское поселение)
264	265	в границах МО Колокшанское (сельское поселение)
265	266	в границах МО Колокшанское (сельское поселение)
266	267	в границах МО Колокшанское (сельское поселение)
267	268	в границах МО Колокшанское (сельское поселение)
268	269	в границах МО Колокшанское (сельское поселение)
269	270	в границах МО Колокшанское (сельское поселение)
270	271	в границах МО Колокшанское (сельское поселение)
271	272	в границах МО Колокшанское (сельское поселение)
272	273	в границах МО Колокшанское (сельское поселение)
273	274	в границах МО Колокшанское (сельское поселение)
274	275	в границах МО Колокшанское (сельское поселение)
275	276	в границах МО Колокшанское (сельское поселение)
276	277	в границах МО Колокшанское (сельское поселение)
277	278	в границах МО Колокшанское (сельское поселение)
278	279	в границах МО Колокшанское (сельское поселение)
279	280	в границах МО Колокшанское (сельское поселение)
280	281	в границах МО Колокшанское (сельское поселение)
281	282	в границах МО Колокшанское (сельское поселение)
282	283	в границах МО Колокшанское (сельское поселение)
283	284	в границах МО Колокшанское (сельское поселение)
284	285	в границах МО Колокшанское (сельское поселение)
285	286	в границах МО Колокшанское (сельское поселение)
286	287	в границах МО Колокшанское (сельское поселение)
287	288	в границах МО Колокшанское (сельское поселение)
288	289	в границах МО Колокшанское (сельское поселение)

**Текстовое описание местоположения границ
населенных пунктов, территориальных зон, особо охраняемых природных
территорий, зон с особыми условиями использования территорий**

Прохождение границы		Описание прохождения границы
от точки	до точки	
1	2	3
289	290	в границах МО Колокшанское (сельское поселение)
290	291	в границах МО Колокшанское (сельское поселение)
291	292	в границах МО Колокшанское (сельское поселение)
292	293	в границах МО Колокшанское (сельское поселение)
293	294	в границах МО Колокшанское (сельское поселение)
294	295	в границах МО Колокшанское (сельское поселение)
295	296	в границах МО Колокшанское (сельское поселение)
296	297	в границах МО Колокшанское (сельское поселение)
297	298	в границах МО Колокшанское (сельское поселение)
298	299	в границах МО Колокшанское (сельское поселение)
299	300	в границах МО Колокшанское (сельское поселение)
300	301	в границах МО Колокшанское (сельское поселение)
301	302	в границах МО Колокшанское (сельское поселение)
302	303	в границах МО Колокшанское (сельское поселение)
303	304	в границах МО Колокшанское (сельское поселение)
304	305	в границах МО Колокшанское (сельское поселение)
305	306	в границах МО Колокшанское (сельское поселение)
306	307	в границах МО Колокшанское (сельское поселение)
307	308	в границах МО Колокшанское (сельское поселение)
308	309	в границах МО Колокшанское (сельское поселение)
309	310	в границах МО Колокшанское (сельское поселение)
310	311	в границах МО Колокшанское (сельское поселение)
311	312	в границах МО Колокшанское (сельское поселение)
312	313	в границах МО Колокшанское (сельское поселение)
313	314	в границах МО Колокшанское (сельское поселение)
314	315	в границах МО Колокшанское (сельское поселение)
315	316	в границах МО Колокшанское (сельское поселение)
316	317	в границах МО Колокшанское (сельское поселение)
317	318	в границах МО Колокшанское (сельское поселение)
318	319	в границах МО Колокшанское (сельское поселение)
319	320	в границах МО Колокшанское (сельское поселение)
320	321	в границах МО Колокшанское (сельское поселение)
321	322	в границах МО Колокшанское (сельское поселение)
322	323	в границах МО Колокшанское (сельское поселение)
323	324	в границах МО Колокшанское (сельское поселение)
324	325	в границах МО Колокшанское (сельское поселение)

**Текстовое описание местоположения границ
населенных пунктов, территориальных зон, особо охраняемых природных
территорий, зон с особыми условиями использования территорий**

Прохождение границы		Описание прохождения границы
от точки	до точки	
1	2	3
325	326	в границах МО Колокшанское (сельское поселение)
326	327	в границах МО Колокшанское (сельское поселение)
327	328	в границах МО Колокшанское (сельское поселение)
328	329	в границах МО Колокшанское (сельское поселение)
329	330	в границах МО Колокшанское (сельское поселение)
330	331	в границах МО Колокшанское (сельское поселение)
331	332	в границах МО Колокшанское (сельское поселение)
332	333	в границах МО Колокшанское (сельское поселение)
333	334	в границах МО Колокшанское (сельское поселение)
334	335	в границах МО Колокшанское (сельское поселение)
335	336	в границах МО Колокшанское (сельское поселение)
336	337	в границах МО Колокшанское (сельское поселение)
337	338	в границах МО Колокшанское (сельское поселение)
338	339	в границах МО Колокшанское (сельское поселение)
339	340	в границах МО Колокшанское (сельское поселение)
340	341	в границах МО Колокшанское (сельское поселение)
341	342	в границах МО Колокшанское (сельское поселение)
342	343	в границах МО Колокшанское (сельское поселение)
343	344	в границах МО Колокшанское (сельское поселение)
344	345	в границах МО Колокшанское (сельское поселение)
345	346	в границах МО Колокшанское (сельское поселение)
346	347	в границах МО Колокшанское (сельское поселение)
347	348	в границах МО Колокшанское (сельское поселение)
348	349	в границах МО Колокшанское (сельское поселение)
349	350	в границах МО Колокшанское (сельское поселение)
350	351	в границах МО Колокшанское (сельское поселение)
351	352	в границах МО Колокшанское (сельское поселение)
352	353	в границах МО Колокшанское (сельское поселение)
353	354	в границах МО Колокшанское (сельское поселение)
354	355	в границах МО Колокшанское (сельское поселение)
355	356	в границах МО Колокшанское (сельское поселение)
356	357	в границах МО Колокшанское (сельское поселение)
357	358	в границах МО Колокшанское (сельское поселение)
358	359	в границах МО Колокшанское (сельское поселение)
359	360	в границах МО Колокшанское (сельское поселение)
360	361	в границах МО Колокшанское (сельское поселение)

**Текстовое описание местоположения границ
населенных пунктов, территориальных зон, особо охраняемых природных
территорий, зон с особыми условиями использования территорий**

Прохождение границы		Описание прохождения границы
от точки	до точки	
1	2	3
361	362	в границах МО Колокшанское (сельское поселение)
362	363	в границах МО Колокшанское (сельское поселение)
363	364	в границах МО Колокшанское (сельское поселение)
364	365	в границах МО Колокшанское (сельское поселение)
365	366	в границах МО Колокшанское (сельское поселение)
366	367	в границах МО Колокшанское (сельское поселение)
367	368	в границах МО Колокшанское (сельское поселение)
368	369	в границах МО Колокшанское (сельское поселение)
369	370	в границах МО Колокшанское (сельское поселение)
370	371	в границах МО Колокшанское (сельское поселение)
371	372	в границах МО Колокшанское (сельское поселение)
372	373	в границах МО Колокшанское (сельское поселение)
373	374	в границах МО Колокшанское (сельское поселение)
374	375	в границах МО Колокшанское (сельское поселение)
375	376	в границах МО Колокшанское (сельское поселение)
376	377	в границах МО Колокшанское (сельское поселение)
377	378	в границах МО Колокшанское (сельское поселение)
378	379	в границах МО Колокшанское (сельское поселение)
379	380	в границах МО Колокшанское (сельское поселение)
380	381	в границах МО Колокшанское (сельское поселение)
381	382	в границах МО Колокшанское (сельское поселение)
382	383	в границах МО Колокшанское (сельское поселение)
383	384	в границах МО Колокшанское (сельское поселение)
384	385	в границах МО Колокшанское (сельское поселение)
385	386	в границах МО Колокшанское (сельское поселение)
386	387	в границах МО Колокшанское (сельское поселение)
387	388	в границах МО Колокшанское (сельское поселение)
388	389	в границах МО Колокшанское (сельское поселение)
389	390	в границах МО Колокшанское (сельское поселение)
390	391	в границах МО Колокшанское (сельское поселение)
391	392	в границах МО Колокшанское (сельское поселение)
392	393	в границах МО Колокшанское (сельское поселение)
393	394	в границах МО Колокшанское (сельское поселение)
394	395	в границах МО Колокшанское (сельское поселение)
395	396	в границах МО Колокшанское (сельское поселение)
396	397	в границах МО Колокшанское (сельское поселение)

**Текстовое описание местоположения границ
населенных пунктов, территориальных зон, особо охраняемых природных
территорий, зон с особыми условиями использования территорий**

Прохождение границы		Описание прохождения границы
от точки	до точки	
1	2	3
397	398	в границах МО Колокшанское (сельское поселение)
398	399	в границах МО Колокшанское (сельское поселение)
399	400	в границах МО Колокшанское (сельское поселение)
400	401	в границах МО Колокшанское (сельское поселение)
401	402	в границах МО Колокшанское (сельское поселение)
402	403	в границах МО Колокшанское (сельское поселение)
403	404	в границах МО Колокшанское (сельское поселение)
404	405	в границах МО Колокшанское (сельское поселение)
405	406	в границах МО Колокшанское (сельское поселение)
406	407	в границах МО Колокшанское (сельское поселение)
407	408	в границах МО Колокшанское (сельское поселение)
408	409	в границах МО Колокшанское (сельское поселение)
409	410	в границах МО Колокшанское (сельское поселение)
410	411	в границах МО Колокшанское (сельское поселение)
411	412	в границах МО Колокшанское (сельское поселение)
412	413	в границах МО Колокшанское (сельское поселение)
413	414	в границах МО Колокшанское (сельское поселение)
414	415	в границах МО Колокшанское (сельское поселение)
415	416	в границах МО Колокшанское (сельское поселение)
416	417	в границах МО Колокшанское (сельское поселение)
417	418	в границах МО Колокшанское (сельское поселение)
418	419	в границах МО Колокшанское (сельское поселение)
419	420	в границах МО Колокшанское (сельское поселение)
420	421	в границах МО Колокшанское (сельское поселение)
421	422	в границах МО Колокшанское (сельское поселение)
422	423	в границах МО Колокшанское (сельское поселение)
423	424	в границах МО Колокшанское (сельское поселение)
424	425	в границах МО Колокшанское (сельское поселение)
425	426	в границах МО Колокшанское (сельское поселение)
426	427	в границах МО Колокшанское (сельское поселение)
427	428	в границах МО Колокшанское (сельское поселение)
428	429	в границах МО Колокшанское (сельское поселение)
429	430	в границах МО Колокшанское (сельское поселение)
430	431	в границах МО Колокшанское (сельское поселение)
431	432	в границах МО Колокшанское (сельское поселение)
432	433	в границах МО Колокшанское (сельское поселение)

**Текстовое описание местоположения границ
населенных пунктов, территориальных зон, особо охраняемых природных
территорий, зон с особыми условиями использования территорий**

Прохождение границы		Описание прохождения границы
от точки	до точки	
1	2	3
433	434	в границах МО Колокшанское (сельское поселение)
434	435	в границах МО Колокшанское (сельское поселение)
435	436	в границах МО Колокшанское (сельское поселение)
436	437	в границах МО Колокшанское (сельское поселение)
437	438	в границах МО Колокшанское (сельское поселение)
438	439	в границах МО Колокшанское (сельское поселение)
439	440	в границах МО Колокшанское (сельское поселение)
440	441	в границах МО Колокшанское (сельское поселение)
441	442	в границах МО Колокшанское (сельское поселение)
442	443	в границах МО Колокшанское (сельское поселение)
443	444	в границах МО Колокшанское (сельское поселение)
444	445	в границах МО Колокшанское (сельское поселение)
445	446	в границах МО Колокшанское (сельское поселение)
446	447	в границах МО Колокшанское (сельское поселение)
447	448	в границах МО Колокшанское (сельское поселение)
448	449	в границах МО Колокшанское (сельское поселение)
449	450	в границах МО Колокшанское (сельское поселение)
450	451	в границах МО Колокшанское (сельское поселение)
451	452	в границах МО Колокшанское (сельское поселение)
452	453	в границах МО Колокшанское (сельское поселение)
453	454	в границах МО Колокшанское (сельское поселение)
454	455	в границах МО Колокшанское (сельское поселение)
455	456	в границах МО Колокшанское (сельское поселение)
456	457	в границах МО Колокшанское (сельское поселение)
457	458	в границах МО Колокшанское (сельское поселение)
458	459	в границах МО Колокшанское (сельское поселение)
459	460	в границах МО Колокшанское (сельское поселение)
460	461	в границах МО Колокшанское (сельское поселение)
461	462	в границах МО Колокшанское (сельское поселение)
462	463	в границах МО Колокшанское (сельское поселение)
463	464	в границах МО Колокшанское (сельское поселение)
464	465	в границах МО Колокшанское (сельское поселение)
465	466	в границах МО Колокшанское (сельское поселение)
466	467	в границах МО Колокшанское (сельское поселение)
467	468	в границах МО Колокшанское (сельское поселение)
468	469	в границах МО Колокшанское (сельское поселение)

**Текстовое описание местоположения границ
населенных пунктов, территориальных зон, особо охраняемых природных
территорий, зон с особыми условиями использования территорий**

Прохождение границы		Описание прохождения границы
от точки	до точки	
1	2	3
469	470	в границах МО Колокшанское (сельское поселение)
470	471	в границах МО Колокшанское (сельское поселение)
471	472	в границах МО Колокшанское (сельское поселение)
472	473	в границах МО Колокшанское (сельское поселение)
473	474	в границах МО Колокшанское (сельское поселение)
474	475	в границах МО Колокшанское (сельское поселение)
475	476	в границах МО Колокшанское (сельское поселение)
476	477	в границах МО Колокшанское (сельское поселение)
477	478	в границах МО Колокшанское (сельское поселение)
478	479	в границах МО Колокшанское (сельское поселение)
479	480	в границах МО Колокшанское (сельское поселение)
480	481	в границах МО Колокшанское (сельское поселение)
481	482	в границах МО Колокшанское (сельское поселение)
482	483	в границах МО Колокшанское (сельское поселение)
483	484	в границах МО Колокшанское (сельское поселение)
484	485	в границах МО Колокшанское (сельское поселение)
485	486	в границах МО Колокшанское (сельское поселение)
486	487	в границах МО Колокшанское (сельское поселение)
487	488	в границах МО Колокшанское (сельское поселение)
488	489	в границах МО Колокшанское (сельское поселение)
489	490	в границах МО Колокшанское (сельское поселение)
490	491	в границах МО Колокшанское (сельское поселение)
491	492	в границах МО Колокшанское (сельское поселение)
492	493	в границах МО Колокшанское (сельское поселение)
493	494	в границах МО Колокшанское (сельское поселение)
494	495	в границах МО Колокшанское (сельское поселение)
495	496	в границах МО Колокшанское (сельское поселение)
496	497	в границах МО Колокшанское (сельское поселение)
497	498	в границах МО Колокшанское (сельское поселение)
498	499	в границах МО Колокшанское (сельское поселение)
499	500	в границах МО Колокшанское (сельское поселение)
500	501	в границах МО Колокшанское (сельское поселение)
501	502	в границах МО Колокшанское (сельское поселение)
502	503	в границах МО Колокшанское (сельское поселение)
503	504	в границах МО Колокшанское (сельское поселение)
504	505	в границах МО Колокшанское (сельское поселение)

**Текстовое описание местоположения границ
населенных пунктов, территориальных зон, особо охраняемых природных
территорий, зон с особыми условиями использования территорий**

Прохождение границы		Описание прохождения границы
от точки	до точки	
1	2	3
505	506	в границах МО Колокшанское (сельское поселение)
506	507	в границах МО Колокшанское (сельское поселение)
507	508	в границах МО Колокшанское (сельское поселение)
508	509	в границах МО Колокшанское (сельское поселение)
509	510	в границах МО Колокшанское (сельское поселение)
510	511	в границах МО Колокшанское (сельское поселение)
511	512	в границах МО Колокшанское (сельское поселение)
512	513	в границах МО Колокшанское (сельское поселение)
513	514	в границах МО Колокшанское (сельское поселение)
514	515	в границах МО Колокшанское (сельское поселение)
515	516	в границах МО Колокшанское (сельское поселение)
516	517	в границах МО Колокшанское (сельское поселение)
517	518	в границах МО Колокшанское (сельское поселение)
518	519	в границах МО Колокшанское (сельское поселение)
519	520	в границах МО Колокшанское (сельское поселение)
520	521	в границах МО Колокшанское (сельское поселение)
521	522	в границах МО Колокшанское (сельское поселение)
522	523	в границах МО Колокшанское (сельское поселение)
523	524	в границах МО Колокшанское (сельское поселение)
524	525	в границах МО Колокшанское (сельское поселение)
525	526	в границах МО Колокшанское (сельское поселение)
526	527	в границах МО Колокшанское (сельское поселение)
527	528	в границах МО Колокшанское (сельское поселение)
528	529	в границах МО Колокшанское (сельское поселение)
529	530	в границах МО Колокшанское (сельское поселение)
530	531	в границах МО Колокшанское (сельское поселение)
531	532	в границах МО Колокшанское (сельское поселение)
532	533	в границах МО Колокшанское (сельское поселение)
533	534	в границах МО Колокшанское (сельское поселение)
534	535	в границах МО Колокшанское (сельское поселение)
535	536	в границах МО Колокшанское (сельское поселение)
536	537	в границах МО Колокшанское (сельское поселение)
537	538	в границах МО Колокшанское (сельское поселение)
538	539	в границах МО Колокшанское (сельское поселение)
539	540	в границах МО Колокшанское (сельское поселение)
540	541	в границах МО Колокшанское (сельское поселение)

**Текстовое описание местоположения границ
населенных пунктов, территориальных зон, особо охраняемых природных
территорий, зон с особыми условиями использования территорий**

Прохождение границы		Описание прохождения границы
от точки	до точки	
1	2	3
541	542	в границах МО Колокшанское (сельское поселение)
542	543	в границах МО Колокшанское (сельское поселение)
543	544	в границах МО Колокшанское (сельское поселение)
544	545	в границах МО Колокшанское (сельское поселение)
545	546	в границах МО Колокшанское (сельское поселение)
546	547	в границах МО Колокшанское (сельское поселение)
547	548	в границах МО Колокшанское (сельское поселение)
548	549	в границах МО Колокшанское (сельское поселение)
549	550	в границах МО Колокшанское (сельское поселение)
550	551	в границах МО Колокшанское (сельское поселение)
551	552	в границах МО Колокшанское (сельское поселение)
552	553	в границах МО Колокшанское (сельское поселение)
553	554	в границах МО Колокшанское (сельское поселение)
554	555	в границах МО Колокшанское (сельское поселение)
555	556	в границах МО Колокшанское (сельское поселение)
556	557	в границах МО Колокшанское (сельское поселение)
557	558	в границах МО Колокшанское (сельское поселение)
558	559	в границах МО Колокшанское (сельское поселение)
559	560	в границах МО Колокшанское (сельское поселение)
560	561	в границах МО Колокшанское (сельское поселение)
561	562	в границах МО Колокшанское (сельское поселение)
562	563	в границах МО Колокшанское (сельское поселение)
563	564	в границах МО Колокшанское (сельское поселение)
564	565	в границах МО Колокшанское (сельское поселение)
565	566	в границах МО Колокшанское (сельское поселение)
566	567	в границах МО Колокшанское (сельское поселение)
567	568	в границах МО Колокшанское (сельское поселение)
568	569	в границах МО Колокшанское (сельское поселение)
569	570	в границах МО Колокшанское (сельское поселение)
570	571	в границах МО Колокшанское (сельское поселение)
571	572	в границах МО Колокшанское (сельское поселение)
572	573	в границах МО Колокшанское (сельское поселение)
573	574	в границах МО Колокшанское (сельское поселение)
574	575	в границах МО Колокшанское (сельское поселение)
575	576	в границах МО Колокшанское (сельское поселение)
576	577	в границах МО Колокшанское (сельское поселение)

**Текстовое описание местоположения границ
населенных пунктов, территориальных зон, особо охраняемых природных
территорий, зон с особыми условиями использования территорий**

Прохождение границы		Описание прохождения границы
от точки	до точки	
1	2	3
577	578	в границах МО Колокшанское (сельское поселение)
578	579	в границах МО Колокшанское (сельское поселение)
579	580	в границах МО Колокшанское (сельское поселение)
580	581	в границах МО Колокшанское (сельское поселение)
581	582	в границах МО Колокшанское (сельское поселение)
582	583	в границах МО Колокшанское (сельское поселение)
583	584	в границах МО Колокшанское (сельское поселение)
584	585	в границах МО Колокшанское (сельское поселение)
585	586	в границах МО Колокшанское (сельское поселение)
586	587	в границах МО Колокшанское (сельское поселение)
587	588	в границах МО Колокшанское (сельское поселение)
588	589	в границах МО Колокшанское (сельское поселение)
589	590	в границах МО Колокшанское (сельское поселение)
590	591	в границах МО Колокшанское (сельское поселение)
591	592	в границах МО Колокшанское (сельское поселение)
592	593	в границах МО Колокшанское (сельское поселение)
593	594	в границах МО Колокшанское (сельское поселение)
594	595	в границах МО Колокшанское (сельское поселение)
595	596	в границах МО Колокшанское (сельское поселение)
596	597	в границах МО Колокшанское (сельское поселение)
597	598	в границах МО Колокшанское (сельское поселение)
598	599	в границах МО Колокшанское (сельское поселение)
599	600	в границах МО Колокшанское (сельское поселение)
600	601	в границах МО Колокшанское (сельское поселение)
601	602	в границах МО Колокшанское (сельское поселение)
602	603	в границах МО Колокшанское (сельское поселение)
603	604	в границах МО Колокшанское (сельское поселение)
604	605	в границах МО Колокшанское (сельское поселение)
605	606	в границах МО Колокшанское (сельское поселение)
606	607	в границах МО Колокшанское (сельское поселение)
607	608	в границах МО Колокшанское (сельское поселение)
608	609	в границах МО Колокшанское (сельское поселение)
609	610	в границах МО Колокшанское (сельское поселение)
610	611	в границах МО Колокшанское (сельское поселение)
611	612	в границах МО Колокшанское (сельское поселение)
612	613	в границах МО Колокшанское (сельское поселение)

**Текстовое описание местоположения границ
населенных пунктов, территориальных зон, особо охраняемых природных
территорий, зон с особыми условиями использования территорий**

Прохождение границы		Описание прохождения границы
от точки	до точки	
1	2	3
613	614	в границах МО Колокшанское (сельское поселение)
614	615	в границах МО Колокшанское (сельское поселение)
615	616	в границах МО Колокшанское (сельское поселение)
616	617	в границах МО Колокшанское (сельское поселение)
617	618	в границах МО Колокшанское (сельское поселение)
618	619	в границах МО Колокшанское (сельское поселение)
619	620	в границах МО Колокшанское (сельское поселение)
620	621	в границах МО Колокшанское (сельское поселение)
621	622	в границах МО Колокшанское (сельское поселение)
622	623	в границах МО Колокшанское (сельское поселение)
623	624	в границах МО Колокшанское (сельское поселение)
624	625	в границах МО Колокшанское (сельское поселение)
625	626	в границах МО Колокшанское (сельское поселение)
626	627	в границах МО Колокшанское (сельское поселение)
627	628	в границах МО Колокшанское (сельское поселение)
628	629	в границах МО Колокшанское (сельское поселение)
629	630	в границах МО Колокшанское (сельское поселение)
630	631	в границах МО Колокшанское (сельское поселение)
631	632	в границах МО Колокшанское (сельское поселение)
632	633	в границах МО Колокшанское (сельское поселение)
633	634	в границах МО Колокшанское (сельское поселение)
634	635	в границах МО Колокшанское (сельское поселение)
635	636	в границах МО Колокшанское (сельское поселение)
636	637	в границах МО Колокшанское (сельское поселение)
637	638	в границах МО Колокшанское (сельское поселение)
638	639	в границах МО Колокшанское (сельское поселение)
639	640	в границах МО Колокшанское (сельское поселение)
640	641	в границах МО Колокшанское (сельское поселение)
641	642	в границах МО Колокшанское (сельское поселение)
642	643	в границах МО Колокшанское (сельское поселение)
643	644	в границах МО Колокшанское (сельское поселение)
644	645	в границах МО Колокшанское (сельское поселение)
645	646	в границах МО Колокшанское (сельское поселение)
646	647	в границах МО Колокшанское (сельское поселение)
647	648	в границах МО Колокшанское (сельское поселение)
648	649	в границах МО Колокшанское (сельское поселение)

**Текстовое описание местоположения границ
населенных пунктов, территориальных зон, особо охраняемых природных
территорий, зон с особыми условиями использования территорий**

Прохождение границы		Описание прохождения границы
от точки	до точки	
1	2	3
649	650	в границах МО Колокшанское (сельское поселение)
650	651	в границах МО Колокшанское (сельское поселение)
651	652	в границах МО Колокшанское (сельское поселение)
652	653	в границах МО Колокшанское (сельское поселение)
653	654	в границах МО Колокшанское (сельское поселение)
654	655	в границах МО Колокшанское (сельское поселение)
655	656	в границах МО Колокшанское (сельское поселение)
656	657	в границах МО Колокшанское (сельское поселение)
657	658	в границах МО Колокшанское (сельское поселение)
658	659	в границах МО Колокшанское (сельское поселение)
659	660	в границах МО Колокшанское (сельское поселение)
660	661	в границах МО Колокшанское (сельское поселение)
661	662	в границах МО Колокшанское (сельское поселение)
662	663	в границах МО Колокшанское (сельское поселение)
663	664	в границах МО Колокшанское (сельское поселение)
664	665	в границах МО Колокшанское (сельское поселение)
665	666	в границах МО Колокшанское (сельское поселение)
666	667	в границах МО Колокшанское (сельское поселение)
667	668	в границах МО Колокшанское (сельское поселение)
668	669	в границах МО Колокшанское (сельское поселение)
669	670	в границах МО Колокшанское (сельское поселение)
670	671	в границах МО Колокшанское (сельское поселение)
671	672	в границах МО Колокшанское (сельское поселение)
672	673	в границах МО Колокшанское (сельское поселение)
673	674	в границах МО Колокшанское (сельское поселение)
674	675	в границах МО Колокшанское (сельское поселение)
675	676	в границах МО Колокшанское (сельское поселение)
676	677	в границах МО Колокшанское (сельское поселение)
677	678	в границах МО Колокшанское (сельское поселение)
678	679	в границах МО Колокшанское (сельское поселение)
679	680	в границах МО Колокшанское (сельское поселение)
680	681	в границах МО Колокшанское (сельское поселение)
681	682	в границах МО Колокшанское (сельское поселение)
682	683	в границах МО Колокшанское (сельское поселение)
683	684	в границах МО Колокшанское (сельское поселение)
684	685	в границах МО Колокшанское (сельское поселение)

**Текстовое описание местоположения границ
населенных пунктов, территориальных зон, особо охраняемых природных
территорий, зон с особыми условиями использования территорий**

Прохождение границы		Описание прохождения границы
от точки	до точки	
1	2	3
685	686	в границах МО Колокшанское (сельское поселение)
686	687	в границах МО Колокшанское (сельское поселение)
687	688	в границах МО Колокшанское (сельское поселение)
688	689	в границах МО Колокшанское (сельское поселение)
689	690	в границах МО Колокшанское (сельское поселение)
690	691	в границах МО Колокшанское (сельское поселение)
691	692	в границах МО Колокшанское (сельское поселение)
692	693	в границах МО Колокшанское (сельское поселение)
693	694	в границах МО Колокшанское (сельское поселение)
694	695	в границах МО Колокшанское (сельское поселение)
695	696	в границах МО Колокшанское (сельское поселение)
696	697	в границах МО Колокшанское (сельское поселение)
697	698	в границах МО Колокшанское (сельское поселение)
698	699	в границах МО Колокшанское (сельское поселение)
699	700	в границах МО Колокшанское (сельское поселение)
700	701	в границах МО Колокшанское (сельское поселение)
701	702	в границах МО Колокшанское (сельское поселение)
702	703	в границах МО Колокшанское (сельское поселение)
703	704	в границах МО Колокшанское (сельское поселение)
704	705	в границах МО Колокшанское (сельское поселение)
705	706	в границах МО Колокшанское (сельское поселение)
706	707	в границах МО Колокшанское (сельское поселение)
707	708	в границах МО Колокшанское (сельское поселение)
708	709	в границах МО Колокшанское (сельское поселение)
709	710	в границах МО Колокшанское (сельское поселение)
710	711	в границах МО Колокшанское (сельское поселение)
711	712	в границах МО Колокшанское (сельское поселение)
712	713	в границах МО Колокшанское (сельское поселение)
713	714	в границах МО Колокшанское (сельское поселение)
714	715	в границах МО Колокшанское (сельское поселение)
715	716	в границах МО Колокшанское (сельское поселение)
716	717	в границах МО Колокшанское (сельское поселение)
717	718	в границах МО Колокшанское (сельское поселение)
718	719	в границах МО Колокшанское (сельское поселение)
719	720	в границах МО Колокшанское (сельское поселение)
720	721	в границах МО Колокшанское (сельское поселение)

**Текстовое описание местоположения границ
населенных пунктов, территориальных зон, особо охраняемых природных
территорий, зон с особыми условиями использования территорий**

Прохождение границы		Описание прохождения границы
от точки	до точки	
1	2	3
721	722	в границах МО Колокшанское (сельское поселение)
722	723	в границах МО Колокшанское (сельское поселение)
723	724	в границах МО Колокшанское (сельское поселение)
724	725	в границах МО Колокшанское (сельское поселение)
725	726	в границах МО Колокшанское (сельское поселение)
726	727	в границах МО Колокшанское (сельское поселение)
727	728	в границах МО Колокшанское (сельское поселение)
728	729	в границах МО Колокшанское (сельское поселение)
729	730	в границах МО Колокшанское (сельское поселение)
730	731	в границах МО Колокшанское (сельское поселение)
731	732	в границах МО Колокшанское (сельское поселение)
732	733	в границах МО Колокшанское (сельское поселение)
733	734	в границах МО Колокшанское (сельское поселение)
734	735	в границах МО Колокшанское (сельское поселение)
735	736	в границах МО Колокшанское (сельское поселение)
736	737	в границах МО Колокшанское (сельское поселение)
737	738	в границах МО Колокшанское (сельское поселение)
738	739	в границах МО Колокшанское (сельское поселение)
739	740	в границах МО Колокшанское (сельское поселение)
740	741	в границах МО Колокшанское (сельское поселение)
741	742	в границах МО Колокшанское (сельское поселение)
742	743	в границах МО Колокшанское (сельское поселение)
743	744	в границах МО Колокшанское (сельское поселение)
744	745	в границах МО Колокшанское (сельское поселение)
745	746	в границах МО Колокшанское (сельское поселение)
746	747	в границах МО Колокшанское (сельское поселение)
747	748	в границах МО Колокшанское (сельское поселение)
748	749	в границах МО Колокшанское (сельское поселение)
749	750	в границах МО Колокшанское (сельское поселение)
750	751	в границах МО Колокшанское (сельское поселение)
751	752	в границах МО Колокшанское (сельское поселение)
752	753	в границах МО Колокшанское (сельское поселение)
753	754	в границах МО Колокшанское (сельское поселение)
754	755	в границах МО Колокшанское (сельское поселение)
755	756	в границах МО Колокшанское (сельское поселение)
756	757	в границах МО Колокшанское (сельское поселение)

**Текстовое описание местоположения границ
населенных пунктов, территориальных зон, особо охраняемых природных
территорий, зон с особыми условиями использования территорий**

Прохождение границы		Описание прохождения границы
от точки	до точки	
1	2	3
757	758	в границах МО Колокшанское (сельское поселение)
758	759	в границах МО Колокшанское (сельское поселение)
759	760	в границах МО Колокшанское (сельское поселение)
760	761	в границах МО Колокшанское (сельское поселение)
761	762	в границах МО Колокшанское (сельское поселение)
762	763	в границах МО Колокшанское (сельское поселение)
763	764	в границах МО Колокшанское (сельское поселение)
764	765	в границах МО Колокшанское (сельское поселение)
765	766	в границах МО Колокшанское (сельское поселение)
766	767	в границах МО Колокшанское (сельское поселение)
767	768	в границах МО Колокшанское (сельское поселение)
768	769	в границах МО Колокшанское (сельское поселение)
769	770	в границах МО Колокшанское (сельское поселение)
770	771	в границах МО Колокшанское (сельское поселение)
771	772	в границах МО Колокшанское (сельское поселение)
772	773	в границах МО Колокшанское (сельское поселение)
773	774	в границах МО Колокшанское (сельское поселение)
774	775	в границах МО Колокшанское (сельское поселение)
775	776	в границах МО Колокшанское (сельское поселение)
776	777	в границах МО Колокшанское (сельское поселение)
777	778	в границах МО Колокшанское (сельское поселение)
778	779	в границах МО Колокшанское (сельское поселение)
779	780	в границах МО Колокшанское (сельское поселение)
780	781	в границах МО Колокшанское (сельское поселение)
781	782	в границах МО Колокшанское (сельское поселение)
782	783	в границах МО Колокшанское (сельское поселение)
783	784	в границах МО Колокшанское (сельское поселение)
784	785	в границах МО Колокшанское (сельское поселение)
785	786	в границах МО Колокшанское (сельское поселение)
786	787	в границах МО Колокшанское (сельское поселение)
787	788	в границах МО Колокшанское (сельское поселение)
788	789	в границах МО Колокшанское (сельское поселение)
789	790	в границах МО Колокшанское (сельское поселение)
790	791	в границах МО Колокшанское (сельское поселение)
791	792	в границах МО Колокшанское (сельское поселение)
792	793	в границах МО Колокшанское (сельское поселение)

**Текстовое описание местоположения границ
населенных пунктов, территориальных зон, особо охраняемых природных
территорий, зон с особыми условиями использования территорий**

Прохождение границы		Описание прохождения границы
от точки	до точки	
1	2	3
793	794	в границах МО Колокшанское (сельское поселение)
794	795	в границах МО Колокшанское (сельское поселение)
795	796	в границах МО Колокшанское (сельское поселение)
796	797	в границах МО Колокшанское (сельское поселение)
797	798	в границах МО Колокшанское (сельское поселение)
798	799	в границах МО Колокшанское (сельское поселение)
799	800	в границах МО Колокшанское (сельское поселение)
800	801	в границах МО Колокшанское (сельское поселение)
801	802	в границах МО Колокшанское (сельское поселение)
802	803	в границах МО Колокшанское (сельское поселение)
803	804	в границах МО Колокшанское (сельское поселение)
804	805	в границах МО Колокшанское (сельское поселение)
805	806	в границах МО Колокшанское (сельское поселение)
806	807	в границах МО Колокшанское (сельское поселение)
807	808	в границах МО Колокшанское (сельское поселение)
808	809	в границах МО Колокшанское (сельское поселение)
809	810	в границах МО Колокшанское (сельское поселение)
810	811	в границах МО Колокшанское (сельское поселение)
811	812	в границах МО Колокшанское (сельское поселение)
812	813	в границах МО Колокшанское (сельское поселение)
813	814	в границах МО Колокшанское (сельское поселение)
814	815	в границах МО Колокшанское (сельское поселение)
815	816	в границах МО Колокшанское (сельское поселение)
816	817	в границах МО Колокшанское (сельское поселение)
817	818	в границах МО Колокшанское (сельское поселение)
818	819	в границах МО Колокшанское (сельское поселение)
819	820	в границах МО Колокшанское (сельское поселение)
820	821	в границах МО Колокшанское (сельское поселение)
821	822	в границах МО Колокшанское (сельское поселение)
822	823	в границах МО Колокшанское (сельское поселение)
823	824	в границах МО Колокшанское (сельское поселение)
824	825	в границах МО Колокшанское (сельское поселение)
825	826	в границах МО Колокшанское (сельское поселение)
826	827	в границах МО Колокшанское (сельское поселение)
827	828	в границах МО Колокшанское (сельское поселение)
828	829	в границах МО Колокшанское (сельское поселение)

**Текстовое описание местоположения границ
населенных пунктов, территориальных зон, особо охраняемых природных
территорий, зон с особыми условиями использования территорий**

Прохождение границы		Описание прохождения границы
от точки	до точки	
1	2	3
829	830	в границах МО Колокшанское (сельское поселение)
830	831	в границах МО Колокшанское (сельское поселение)
831	832	в границах МО Колокшанское (сельское поселение)
832	833	в границах МО Колокшанское (сельское поселение)
833	834	в границах МО Колокшанское (сельское поселение)
834	835	в границах МО Колокшанское (сельское поселение)
835	836	в границах МО Колокшанское (сельское поселение)
836	837	в границах МО Колокшанское (сельское поселение)
837	838	в границах МО Колокшанское (сельское поселение)
838	839	в границах МО Колокшанское (сельское поселение)
839	840	в границах МО Колокшанское (сельское поселение)
840	841	в границах МО Колокшанское (сельское поселение)
841	842	в границах МО Колокшанское (сельское поселение)
842	843	в границах МО Колокшанское (сельское поселение)
843	844	в границах МО Колокшанское (сельское поселение)
844	845	в границах МО Колокшанское (сельское поселение)
845	846	в границах МО Колокшанское (сельское поселение)
846	847	в границах МО Колокшанское (сельское поселение)
847	848	в границах МО Колокшанское (сельское поселение)
848	849	в границах МО Колокшанское (сельское поселение)
849	850	в границах МО Колокшанское (сельское поселение)
850	851	в границах МО Колокшанское (сельское поселение)
851	852	в границах МО Колокшанское (сельское поселение)
852	853	в границах МО Колокшанское (сельское поселение)
853	854	в границах МО Колокшанское (сельское поселение)
854	855	в границах МО Колокшанское (сельское поселение)
855	856	в границах МО Колокшанское (сельское поселение)
856	857	в границах МО Колокшанское (сельское поселение)
857	858	в границах МО Колокшанское (сельское поселение)
858	859	в границах МО Колокшанское (сельское поселение)
859	860	в границах МО Колокшанское (сельское поселение)
860	861	в границах МО Колокшанское (сельское поселение)
861	862	в границах МО Колокшанское (сельское поселение)
862	863	в границах МО Колокшанское (сельское поселение)
863	864	в границах МО Колокшанское (сельское поселение)
864	865	в границах МО Колокшанское (сельское поселение)

**Текстовое описание местоположения границ
населенных пунктов, территориальных зон, особо охраняемых природных
территорий, зон с особыми условиями использования территорий**

Прохождение границы		Описание прохождения границы
от точки	до точки	
1	2	3
865	866	в границах МО Колокшанское (сельское поселение)
866	867	в границах МО Колокшанское (сельское поселение)
867	868	в границах МО Колокшанское (сельское поселение)
868	869	в границах МО Колокшанское (сельское поселение)
869	870	в границах МО Колокшанское (сельское поселение)
870	871	в границах МО Колокшанское (сельское поселение)
871	872	в границах МО Колокшанское (сельское поселение)
872	873	в границах МО Колокшанское (сельское поселение)
873	874	в границах МО Колокшанское (сельское поселение)
874	875	в границах МО Колокшанское (сельское поселение)
875	876	в границах МО Колокшанское (сельское поселение)
876	877	в границах МО Колокшанское (сельское поселение)
877	878	в границах МО Колокшанское (сельское поселение)
878	879	в границах МО Колокшанское (сельское поселение)
879	880	в границах МО Колокшанское (сельское поселение)
880	881	в границах МО Колокшанское (сельское поселение)
881	882	в границах МО Колокшанское (сельское поселение)
882	883	в границах МО Колокшанское (сельское поселение)
883	884	в границах МО Колокшанское (сельское поселение)
884	885	в границах МО Колокшанское (сельское поселение)
885	886	в границах МО Колокшанское (сельское поселение)
886	887	в границах МО Колокшанское (сельское поселение)
887	888	в границах МО Колокшанское (сельское поселение)
888	889	в границах МО Колокшанское (сельское поселение)
889	890	в границах МО Колокшанское (сельское поселение)
890	891	в границах МО Колокшанское (сельское поселение)
891	892	в границах МО Колокшанское (сельское поселение)
892	893	в границах МО Колокшанское (сельское поселение)
893	894	в границах МО Колокшанское (сельское поселение)
894	895	в границах МО Колокшанское (сельское поселение)
895	896	в границах МО Колокшанское (сельское поселение)
896	897	в границах МО Колокшанское (сельское поселение)
897	898	в границах МО Колокшанское (сельское поселение)
898	899	в границах МО Колокшанское (сельское поселение)
899	900	в границах МО Колокшанское (сельское поселение)
900	901	в границах МО Колокшанское (сельское поселение)

**Текстовое описание местоположения границ
населенных пунктов, территориальных зон, особо охраняемых природных
территорий, зон с особыми условиями использования территорий**

Прохождение границы		Описание прохождения границы
от точки	до точки	
1	2	3
901	902	в границах МО Колокшанское (сельское поселение)
902	903	в границах МО Колокшанское (сельское поселение)
903	904	в границах МО Колокшанское (сельское поселение)
904	905	в границах МО Колокшанское (сельское поселение)
905	906	в границах МО Колокшанское (сельское поселение)
906	907	в границах МО Колокшанское (сельское поселение)
907	908	в границах МО Колокшанское (сельское поселение)
908	909	в границах МО Колокшанское (сельское поселение)
909	910	в границах МО Колокшанское (сельское поселение)
910	911	в границах МО Колокшанское (сельское поселение)
911	912	в границах МО Колокшанское (сельское поселение)
912	913	в границах МО Колокшанское (сельское поселение)
913	914	в границах МО Колокшанское (сельское поселение)
914	915	в границах МО Колокшанское (сельское поселение)
915	916	в границах МО Колокшанское (сельское поселение)
916	917	в границах МО Колокшанское (сельское поселение)
917	918	в границах МО Колокшанское (сельское поселение)
918	919	в границах МО Колокшанское (сельское поселение)
919	920	в границах МО Колокшанское (сельское поселение)
920	921	в границах МО Колокшанское (сельское поселение)
921	922	в границах МО Колокшанское (сельское поселение)
922	923	в границах МО Колокшанское (сельское поселение)
923	924	в границах МО Колокшанское (сельское поселение)
924	925	в границах МО Колокшанское (сельское поселение)
925	926	в границах МО Колокшанское (сельское поселение)
926	927	в границах МО Колокшанское (сельское поселение)
927	928	в границах МО Колокшанское (сельское поселение)
928	929	в границах МО Колокшанское (сельское поселение)
929	930	в границах МО Колокшанское (сельское поселение)
930	931	в границах МО Колокшанское (сельское поселение)
931	932	в границах МО Колокшанское (сельское поселение)
932	933	в границах МО Колокшанское (сельское поселение)
933	934	в границах МО Колокшанское (сельское поселение)
934	935	в границах МО Колокшанское (сельское поселение)
935	936	в границах МО Колокшанское (сельское поселение)
936	937	в границах МО Колокшанское (сельское поселение)

**Текстовое описание местоположения границ
населенных пунктов, территориальных зон, особо охраняемых природных
территорий, зон с особыми условиями использования территорий**

Прохождение границы		Описание прохождения границы
от точки	до точки	
1	2	3
937	938	в границах МО Колокшанское (сельское поселение)
938	939	в границах МО Колокшанское (сельское поселение)
939	940	в границах МО Колокшанское (сельское поселение)
940	941	в границах МО Колокшанское (сельское поселение)
941	942	в границах МО Колокшанское (сельское поселение)
942	943	в границах МО Колокшанское (сельское поселение)
943	944	в границах МО Колокшанское (сельское поселение)
944	945	в границах МО Колокшанское (сельское поселение)
945	946	в границах МО Колокшанское (сельское поселение)
946	947	в границах МО Колокшанское (сельское поселение)
947	948	в границах МО Колокшанское (сельское поселение)
948	949	в границах МО Колокшанское (сельское поселение)
949	950	в границах МО Колокшанское (сельское поселение)
950	951	в границах МО Колокшанское (сельское поселение)
951	952	в границах МО Колокшанское (сельское поселение)
952	953	в границах МО Колокшанское (сельское поселение)
953	954	в границах МО Колокшанское (сельское поселение)
954	955	в границах МО Колокшанское (сельское поселение)
955	956	в границах МО Колокшанское (сельское поселение)
956	957	в границах МО Колокшанское (сельское поселение)
957	958	в границах МО Колокшанское (сельское поселение)
958	959	в границах МО Колокшанское (сельское поселение)
959	960	в границах МО Колокшанское (сельское поселение)
960	961	в границах МО Колокшанское (сельское поселение)
961	219	в границах МО Колокшанское (сельское поселение)

ОПИСАНИЕ МЕСТОПОЛОЖЕНИЯ ГРАНИЦ

Зона с особыми условиями использования территории-охранная зона объекта: "Газопровод высокого давления $P \leq 1,2$ МПа до ШРП, ШРП, распределительные газопроводы и газопроводы-вводы низкого давления для газоснабжения жилых домов д.Кузнецово и д.Астафьево Собинского района Владимирской области (Корректировка. 1 этап)", расположенного (местоположение): Владимирская область, р-н Собинский, МО Воршинское (сельское поселение), д Кузнецово, д Астафьево

(наименование объекта, местоположение границ которого описано (далее - объект))

Раздел 1**Сведения об объекте**

№ п/п	Характеристики объекта	Описание характеристик
1	2	3
1.	Местоположение объекта	Владимирская область, район Собинский
2.	Площадь объекта +/- величина погрешности определения площади ($P \pm \Delta P$)	10884 +/- 37 м ²
3.	Иные характеристики объекта	-

Раздел 2

Сведения о местоположении границ объекта

1. Система координат МСК-33

2. Сведения о характерных точках границ объекта

Обозначение характерных точек границ	Координаты, м		Метод определения координат характерной точки	Средняя квадратическая погрешность положения характерной точки (M), м	Описание обозначения точки на местности (при наличии)
	X	Y			
1	2	3	4	5	6
1	188366.55	199735.11	Аналитический метод	0.1	Закрепление отсутствует
2	188326.92	199740.60	Аналитический метод	0.1	Закрепление отсутствует
3	188317.98	199663.04	Аналитический метод	0.1	Закрепление отсутствует
4	188261.65	199550.85	Аналитический метод	0.1	Закрепление отсутствует
5	188249.57	199513.14	Аналитический метод	0.1	Закрепление отсутствует
6	188243.84	199488.64	Аналитический метод	0.1	Закрепление отсутствует
7	188287.39	199470.51	Аналитический метод	0.1	Закрепление отсутствует
8	188367.97	199432.66	Аналитический метод	0.1	Закрепление отсутствует
9	188368.91	199431.75	Аналитический метод	0.1	Закрепление отсутствует
10	188376.35	199416.91	Аналитический метод	0.1	Закрепление отсутствует
11	188396.09	199371.74	Аналитический метод	0.1	Закрепление отсутствует
12	188399.49	199302.33	Аналитический метод	0.1	Закрепление отсутствует
13	188401.74	199267.78	Аналитический метод	0.1	Закрепление отсутствует
14	188404.64	199207.09	Аналитический метод	0.1	Закрепление отсутствует
15	188407.93	199159.16	Аналитический метод	0.1	Закрепление отсутствует
16	188410.80	199115.17	Аналитический метод	0.1	Закрепление отсутствует
17	188411.41	199094.68	Аналитический метод	0.1	Закрепление отсутствует
18	188413.98	198491.73	Аналитический метод	0.1	Закрепление отсутствует
19	188416.86	198440.06	Аналитический метод	0.1	Закрепление отсутствует
20	188419.41	198400.48	Аналитический метод	0.1	Закрепление отсутствует
21	188421.39	198339.86	Аналитический метод	0.1	Закрепление отсутствует
22	188420.36	198300.40	Аналитический метод	0.1	Закрепление отсутствует

2. Сведения о характерных точках границ объекта

Обозначение характерных точек границ	Координаты, м		Метод определения координат характерной точки	Средняя квадратическая погрешность положения характерной точки (Mt), м	Описание обозначения точки на местности (при наличии)
	X	Y			
1	2	3	4	5	6
23	188421.61	198278.04	Аналитический метод	0.1	Закрепление отсутствует
24	188427.96	198261.05	Аналитический метод	0.1	Закрепление отсутствует
25	188429.33	198260.19	Аналитический метод	0.1	Закрепление отсутствует
26	188430.52	198258.42	Аналитический метод	0.1	Закрепление отсутствует
27	188430.82	198256.91	Аналитический метод	0.1	Закрепление отсутствует
28	188429.19	198255.12	Аналитический метод	0.1	Закрепление отсутствует
29	188427.69	198254.82	Аналитический метод	0.1	Закрепление отсутствует
30	188426.42	198255.67	Аналитический метод	0.1	Закрепление отсутствует
31	188424.91	198258.32	Аналитический метод	0.1	Закрепление отсутствует
32	188424.31	198259.18	Аналитический метод	0.1	Закрепление отсутствует
33	188417.63	198277.52	Аналитический метод	0.1	Закрепление отсутствует
34	188416.36	198300.42	Аналитический метод	0.1	Закрепление отсутствует
35	188417.39	198339.90	Аналитический метод	0.1	Закрепление отсутствует
36	188415.41	198400.31	Аналитический метод	0.1	Закрепление отсутствует
37	188412.86	198439.83	Аналитический метод	0.1	Закрепление отсутствует
38	188409.98	198491.66	Аналитический метод	0.1	Закрепление отсутствует
39	188407.41	199094.64	Аналитический метод	0.1	Закрепление отсутствует
40	188406.80	199115.01	Аналитический метод	0.1	Закрепление отсутствует
41	188403.93	199158.90	Аналитический метод	0.1	Закрепление отсутствует
42	188400.64	199206.87	Аналитический метод	0.1	Закрепление отсутствует
43	188397.74	199267.57	Аналитический метод	0.1	Закрепление отсутствует
44	188395.49	199302.12	Аналитический метод	0.1	Закрепление отсутствует
45	188392.11	199371.17	Аналитический метод	0.1	Закрепление отсутствует
46	188372.71	199415.25	Аналитический метод	0.1	Закрепление отсутствует
47	188365.64	199429.33	Аналитический метод	0.1	Закрепление отсутствует
48	188285.73	199466.87	Аналитический метод	0.1	Закрепление отсутствует

2. Сведения о характерных точках границ объекта

Обозначение характерных точек границ	Координаты, м		Метод определения координат характерной точки	Средняя квадратическая погрешность положения характерной точки (Mt), м	Описание обозначения точки на местности (при наличии)
	X	Y			
1	2	3	4	5	6
49	188240.74	199485.59	Аналитический метод	0.1	Закрепление отсутствует
50	188239.73	199486.53	Аналитический метод	0.1	Закрепление отсутствует
51	188239.56	199487.90	Аналитический метод	0.1	Закрепление отсутствует
52	188245.74	199514.28	Аналитический метод	0.1	Закрепление отсутствует
53	188258.00	199552.51	Аналитический метод	0.1	Закрепление отсутствует
54	188314.24	199664.52	Аналитический метод	0.1	Закрепление отсутствует
55	188323.17	199743.09	Аналитический метод	0.1	Закрепление отсутствует
56	188328.23	199786.98	Аналитический метод	0.1	Закрепление отсутствует
57	188331.23	199816.90	Аналитический метод	0.1	Закрепление отсутствует
58	188336.68	199847.82	Аналитический метод	0.1	Закрепление отсутствует
59	188337.66	199849.21	Аналитический метод	0.1	Закрепление отсутствует
60	188356.01	199859.69	Аналитический метод	0.1	Закрепление отсутствует
61	188459.56	199928.64	Аналитический метод	0.1	Закрепление отсутствует
62	188488.68	199935.14	Аналитический метод	0.1	Закрепление отсутствует
63	188547.76	199947.92	Аналитический метод	0.1	Закрепление отсутствует
64	188801.69	200148.09	Аналитический метод	0.1	Закрепление отсутствует
65	189015.74	200316.98	Аналитический метод	0.1	Закрепление отсутствует
66	189048.76	200342.78	Аналитический метод	0.1	Закрепление отсутствует
67	189050.20	200343.13	Аналитический метод	0.1	Закрепление отсутствует
68	189051.49	200342.38	Аналитический метод	0.1	Закрепление отсутствует
69	189051.91	200341.10	Аналитический метод	0.1	Закрепление отсутствует
70	189051.14	200339.57	Аналитический метод	0.1	Закрепление отсутствует
71	189018.21	200313.83	Аналитический метод	0.1	Закрепление отсутствует
72	188804.17	200144.95	Аналитический метод	0.1	Закрепление отсутствует
73	188549.05	199944.11	Аналитический метод	0.1	Закрепление отсутствует
74	188489.53	199931.24	Аналитический метод	0.1	Закрепление отсутствует

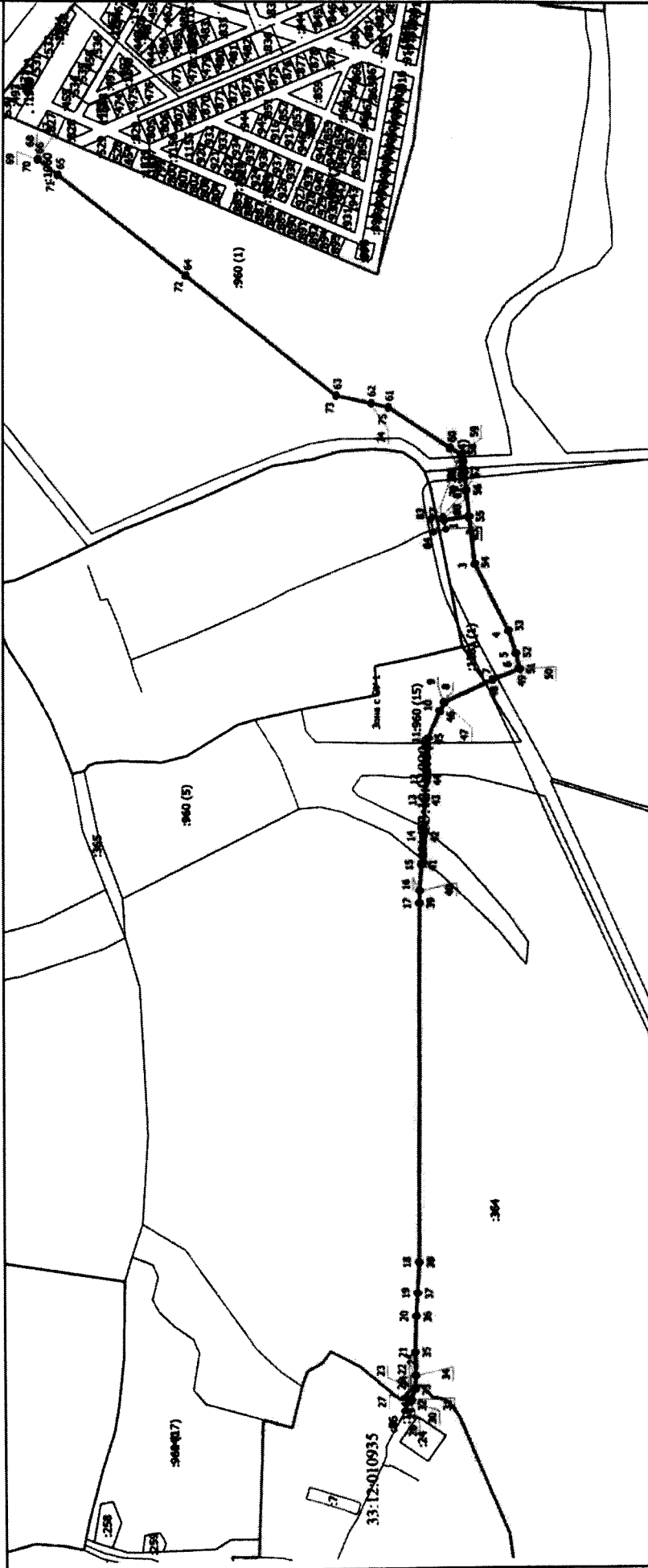
2. Сведения о характерных точках границ объекта

Обозначение характерных точек границ	Координаты, м		Метод определения координат характерной точки	Средняя квадратическая погрешность положения характерной точки (Mt), м	Описание обозначения точки на местности (при наличии)
	X	Y			
1	2	3	4	5	6
75	188460.80	199924.82	Аналитический метод	0.1	Закрепление отсутствует
76	188358.05	199856.25	Аналитический метод	0.1	Закрепление отсутствует
77	188340.46	199846.20	Аналитический метод	0.1	Закрепление отсутствует
78	188335.18	199816.28	Аналитический метод	0.1	Закрепление отсутствует
79	188332.21	199786.54	Аналитический метод	0.1	Закрепление отсутствует
80	188327.37	199744.57	Аналитический метод	0.1	Закрепление отсутствует
81	188367.41	199739.02	Аналитический метод	0.1	Закрепление отсутствует
82	188368.30	199743.02	Аналитический метод	0.1	Закрепление отсутствует
83	188389.04	199738.32	Аналитический метод	0.1	Закрепление отсутствует
84	188384.37	199716.76	Аналитический метод	0.1	Закрепление отсутствует
85	188363.52	199721.45	Аналитический метод	0.1	Закрепление отсутствует
1	188366.55	199735.11	Аналитический метод	0.1	Закрепление отсутствует

3. Сведения о характерных точках части (частей) границы объекта

Обозначение характерных точек части границы	Координаты, м		Метод определения координат характерной точки	Средняя квадратическая погрешность положения характерной точки (Mt), м	Описание обозначения точки на местности (при наличии)
	X	Y			
1	2	3	4	5	6
-	-	-	-	-	-

Раздел 4
План границ объекта



Масштаб 1:6700

Условные обозначения

— Видная образованная часть границы, сведения о которой достаточны для определения ее местоположения

Зона с ОУ 1 - Зона с особыми условиями использования территории Зона с ОУ 1

1 - Обозначение новой характерной точки

:10 - Кадастровый номер земельного участка

— Существующая часть границы, включенная в ЕПРН сведения о которой достаточны для определения ее местоположения


— Граница кадастрового квартала

— Граница населенного пункта

— Граница муниципального образования

□ Пункт опорной межевой сети

33:12:010901 - Номер кадастрового квартала



Подпись

Дата "05" апреля 2021 г.

**Текстовое описание местоположения границ
населенных пунктов, территориальных зон, особо охраняемых природных
территорий, зон с особыми условиями использования территорий**

Прохождение границы		Описание прохождения границы
от точки	до точки	
1	2	3
1	2	в границах МО Воршинское (сельское поселение)
2	3	в границах МО Воршинское (сельское поселение)
3	4	в границах МО Воршинское (сельское поселение)
4	5	в границах МО Воршинское (сельское поселение)
5	6	в границах МО Воршинское (сельское поселение)
6	7	в границах МО Воршинское (сельское поселение)
7	8	в границах МО Воршинское (сельское поселение)
8	9	в границах МО Воршинское (сельское поселение)
9	10	в границах МО Воршинское (сельское поселение)
10	11	в границах МО Воршинское (сельское поселение)
11	12	в границах МО Воршинское (сельское поселение)
12	13	в границах МО Воршинское (сельское поселение)
13	14	в границах МО Воршинское (сельское поселение)
14	15	в границах МО Воршинское (сельское поселение)
15	16	в границах МО Воршинское (сельское поселение)
16	17	в границах МО Воршинское (сельское поселение)
17	18	в границах МО Воршинское (сельское поселение)
18	19	в границах МО Воршинское (сельское поселение)
19	20	в границах МО Воршинское (сельское поселение)
20	21	в границах МО Воршинское (сельское поселение)
21	22	в границах МО Воршинское (сельское поселение)
22	23	в границах МО Воршинское (сельское поселение)
23	24	в границах МО Воршинское (сельское поселение)
24	25	в границах МО Воршинское (сельское поселение)
25	26	в границах МО Воршинское (сельское поселение)
26	27	в границах МО Воршинское (сельское поселение)
27	28	в границах МО Воршинское (сельское поселение)
28	29	в границах МО Воршинское (сельское поселение)
29	30	в границах МО Воршинское (сельское поселение)
30	31	в границах МО Воршинское (сельское поселение)
31	32	в границах МО Воршинское (сельское поселение)
32	33	в границах МО Воршинское (сельское поселение)
33	34	в границах МО Воршинское (сельское поселение)
34	35	в границах МО Воршинское (сельское поселение)
35	36	в границах МО Воршинское (сельское поселение)
36	37	в границах МО Воршинское (сельское поселение)

**Текстовое описание местоположения границ
населенных пунктов, территориальных зон, особо охраняемых природных
территорий, зон с особыми условиями использования территорий**

Прохождение границы		Описание прохождения границы
от точки	до точки	
1	2	3
37	38	в границах МО Воршинское (сельское поселение)
38	39	в границах МО Воршинское (сельское поселение)
39	40	в границах МО Воршинское (сельское поселение)
40	41	в границах МО Воршинское (сельское поселение)
41	42	в границах МО Воршинское (сельское поселение)
42	43	в границах МО Воршинское (сельское поселение)
43	44	в границах МО Воршинское (сельское поселение)
44	45	в границах МО Воршинское (сельское поселение)
45	46	в границах МО Воршинское (сельское поселение)
46	47	в границах МО Воршинское (сельское поселение)
47	48	в границах МО Воршинское (сельское поселение)
48	49	в границах МО Воршинское (сельское поселение)
49	50	в границах МО Воршинское (сельское поселение)
50	51	в границах МО Воршинское (сельское поселение)
51	52	в границах МО Воршинское (сельское поселение)
52	53	в границах МО Воршинское (сельское поселение)
53	54	в границах МО Воршинское (сельское поселение)
54	55	в границах МО Воршинское (сельское поселение)
55	56	в границах МО Воршинское (сельское поселение)
56	57	в границах МО Воршинское (сельское поселение)
57	58	в границах МО Воршинское (сельское поселение)
58	59	в границах МО Воршинское (сельское поселение)
59	60	в границах МО Воршинское (сельское поселение)
60	61	в границах МО Воршинское (сельское поселение)
61	62	в границах МО Воршинское (сельское поселение)
62	63	в границах МО Воршинское (сельское поселение)
63	64	в границах МО Воршинское (сельское поселение)
64	65	в границах МО Воршинское (сельское поселение)
65	66	в границах МО Воршинское (сельское поселение)
66	67	в границах МО Воршинское (сельское поселение)
67	68	в границах МО Воршинское (сельское поселение)
68	69	в границах МО Воршинское (сельское поселение)
69	70	в границах МО Воршинское (сельское поселение)
70	71	в границах МО Воршинское (сельское поселение)
71	72	в границах МО Воршинское (сельское поселение)
72	73	в границах МО Воршинское (сельское поселение)

**Текстовое описание местоположения границ
населенных пунктов, территориальных зон, особо охраняемых природных
территорий, зон с особыми условиями использования территорий**

Прохождение границы		Описание прохождения границы
от точки	до точки	
1	2	3
73	74	в границах МО Воршинское (сельское поселение)
74	75	в границах МО Воршинское (сельское поселение)
75	76	в границах МО Воршинское (сельское поселение)
76	77	в границах МО Воршинское (сельское поселение)
77	78	в границах МО Воршинское (сельское поселение)
78	79	в границах МО Воршинское (сельское поселение)
79	80	в границах МО Воршинское (сельское поселение)
80	81	в границах МО Воршинское (сельское поселение)
81	82	в границах МО Воршинское (сельское поселение)
82	83	в границах МО Воршинское (сельское поселение)
83	84	в границах МО Воршинское (сельское поселение)
84	85	в границах МО Воршинское (сельское поселение)
85	1	в границах МО Воршинское (сельское поселение)

ОПИСАНИЕ МЕСТОПОЛОЖЕНИЯ ГРАНИЦ

Зона с особыми условиями использования территории-охранная зона объекта: "Газопровод высокого давления до ШРП, ШРП, распределительный газопровод низкого давления для газоснабжения многоквартирных жилых домов по ул. Железнодорожная в п. Колокша Собинского района", расположенного (местоположение): Российская Федерация, Владимирская область, р-н Собинский, МО Колокшанское (сельское поселение), п Колокша, ул Железнодорожная

(наименование объекта, местоположение границ которого описано (далее - объект))

Раздел 1**Сведения об объекте**

№ п/п	Характеристики объекта	Описание характеристик
1	2	3
1.	Местоположение объекта	601212, Владимирская область, район Собинский, поселок Колокша
2.	Площадь объекта +/- величина погрешности определения площади (P +/- Дельта P)	1368 +/- 13 м ²
3.	Иные характеристики объекта	-

Раздел 2

Сведения о местоположении границ объекта

1. Система координат МСК-33

2. Сведения о характерных точках границ объекта

Обозначение характерных точек границ	Координаты, м		Метод определения координат характерной точки	Средняя квадратическая погрешность положения характерной точки (Mt), м	Описание обозначения точки на местности (при наличии)
	X	Y			
1	2	3	4	5	6
1	183177.51	207113.71	Аналитический метод	0.1	Закрепление отсутствует
2	183173.81	207106.69	Аналитический метод	0.1	Закрепление отсутствует
3	183177.19	207104.64	Аналитический метод	0.1	Закрепление отсутствует
4	183177.37	207090.49	Аналитический метод	0.1	Закрепление отсутствует
5	183243.86	207053.26	Аналитический метод	0.1	Закрепление отсутствует
6	183223.02	207016.39	Аналитический метод	0.1	Закрепление отсутствует
7	183206.45	207022.70	Аналитический метод	0.1	Закрепление отсутствует
8	183202.33	207012.11	Аналитический метод	0.1	Закрепление отсутствует
9	183198.18	207001.26	Аналитический метод	0.1	Закрепление отсутствует
10	183204.09	206999.00	Аналитический метод	0.1	Закрепление отсутствует
11	183189.52	206952.46	Аналитический метод	0.1	Закрепление отсутствует
12	183189.52	206946.72	Аналитический метод	0.1	Закрепление отсутствует
13	183193.52	206946.72	Аналитический метод	0.1	Закрепление отсутствует
14	183193.52	206951.84	Аналитический метод	0.1	Закрепление отсутствует
15	183207.83	206997.56	Аналитический метод	0.1	Закрепление отсутствует
16	183221.50	206992.32	Аналитический метод	0.1	Закрепление отсутствует
17	183225.63	207003.04	Аналитический метод	0.1	Закрепление отсутствует
18	183229.76	207013.82	Аналитический метод	0.1	Закрепление отсутствует
19	183226.80	207014.95	Аналитический метод	0.1	Закрепление отсутствует
20	183249.32	207054.78	Аналитический метод	0.1	Закрепление отсутствует
21	183181.35	207092.85	Аналитический метод	0.1	Закрепление отсутствует
22	183181.17	207106.90	Аналитический метод	0.1	Закрепление отсутствует

2. Сведения о характерных точках границ объекта

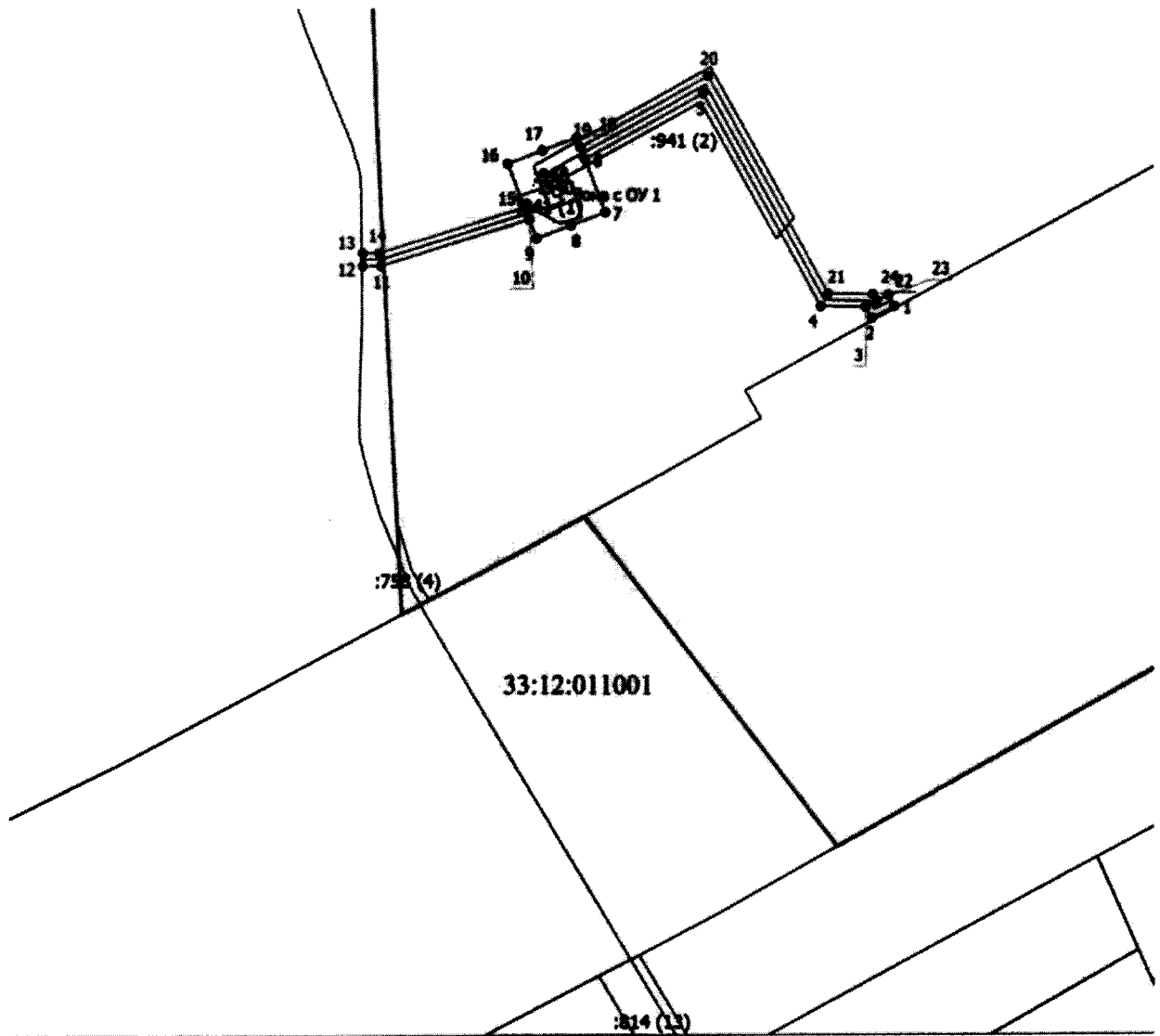
Обозначение характерных точек границ	Координаты, м		Метод определения координат характерной точки	Средняя квадратическая погрешность положения характерной точки (Mt), м	Описание обозначения точки на местности (при наличии)
	X	Y			
1	2	3	4	5	6
23	183179.11	207108.15	Аналитический метод	0.1	Закрепление отсутствует
24	183181.05	207111.85	Аналитический метод	0.1	Закрепление отсутствует
1	183177.51	207113.71	Аналитический метод	0.1	Закрепление отсутствует

3. Сведения о характерных точках части (частей) границы объекта

Обозначение характерных точек части границы	Координаты, м		Метод определения координат характерной точки	Средняя квадратическая погрешность положения характерной точки (Mt), м	Описание обозначения точки на местности (при наличии)
	X	Y			
1	2	3	4	5	6
-	-	-	-	-	-

Раздел 4

План границ объекта



Масштаб 1:2000

Условные обозначения

- - вновь образованная часть границы, сведения о которой достаточны для определения ее местоположения
- Зона с ОУ 1 - зона с особыми условиями использования территории Зона с ОУ 1
- 1 - обозначение новой характерной точки
- :102 - кадастровый номер земельного участка
- - существующая часть границы, имеющаяся в ЕГРН сведения о которой достаточны для определения ее местоположения
- - граница кадастрового квартала
- - граница населенного пункта
- - граница муниципального образования
- 33:12:011001 - номер кадастрового квартала

Дата "05" апреля 2021 г.

Подпись



Место для оттиска печати (при наличии) лица, составившего описание местоположения границ объекта

**Текстовое описание местоположения границ
населенных пунктов, территориальных зон, особо охраняемых природных
территорий, зон с особыми условиями использования территорий**

Прохождение границы		Описание прохождения границы
от точки	до точки	
1	2	3
1	2	в границах МО Колокшанское (сельское поселение)
2	3	в границах МО Колокшанское (сельское поселение)
3	4	в границах МО Колокшанское (сельское поселение)
4	5	в границах МО Колокшанское (сельское поселение)
5	6	в границах МО Колокшанское (сельское поселение)
6	7	в границах МО Колокшанское (сельское поселение)
7	8	в границах МО Колокшанское (сельское поселение)
8	9	в границах МО Колокшанское (сельское поселение)
9	10	в границах МО Колокшанское (сельское поселение)
10	11	в границах МО Колокшанское (сельское поселение)
11	12	в границах МО Колокшанское (сельское поселение)
12	13	в границах МО Колокшанское (сельское поселение)
13	14	в границах МО Колокшанское (сельское поселение)
14	15	в границах МО Колокшанское (сельское поселение)
15	16	в границах МО Колокшанское (сельское поселение)
16	17	в границах МО Колокшанское (сельское поселение)
17	18	в границах МО Колокшанское (сельское поселение)
18	19	в границах МО Колокшанское (сельское поселение)
19	20	в границах МО Колокшанское (сельское поселение)
20	21	в границах МО Колокшанское (сельское поселение)
21	22	в границах МО Колокшанское (сельское поселение)
22	23	в границах МО Колокшанское (сельское поселение)
23	24	в границах МО Колокшанское (сельское поселение)
24	1	в границах МО Колокшанское (сельское поселение)

ОПИСАНИЕ МЕСТОПОЛОЖЕНИЯ ГРАНИЦ

**Зона с особыми условиями использования территории-охранная зона
 объекта: "Наружный газопровод высокого и низкого давления и БГРП для
 перевода сетей ГЕУ м-на "Строитель" г.Судогда на природный газ",
 расположенного(местоположение):Владимирская область, р-н Судогодский, МО г
 Судогда (городское поселение), г Судогда**

(наименование объекта, местоположение границ которого описано (далее - объект))

Раздел 1**Сведения об объекте**

№ п/п	Характеристики объекта	Описание характеристик
1	2	3
1.	Местоположение объекта	Владимирская область, район Судогодский, город Судогда
2.	Площадь объекта +/- величина погрешности определения площади (P +/- Дельта P)	562 +/- 8 м ²
3.	Иные характеристики объекта	-

Раздел 2**Сведения о местоположении границ объекта**

1. Система координат МСК-33

2. Сведения о характерных точках границ объекта

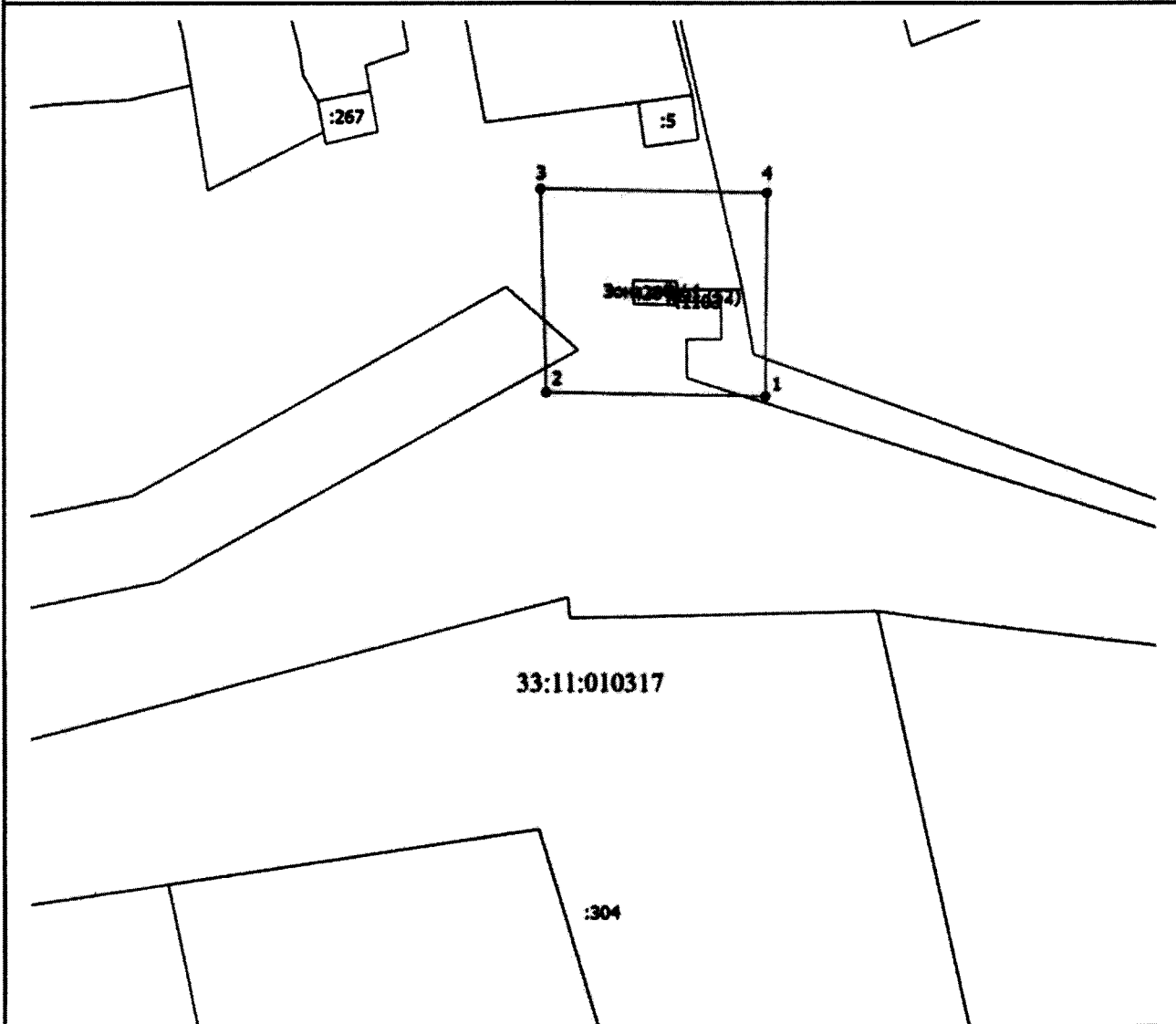
Обозначение характерных точек границ	Координаты, м		Метод определения координат характерной точки	Средняя квадратическая погрешность положения характерной точки (Mt), м	Описание обозначения точки на местности (при наличии)
	X	Y			
1	2	3	4	5	6
1	172785.44	252979.18	Аналитический метод	0.1	Закрепление отсутствует
2	172785.85	252954.74	Аналитический метод	0.1	Закрепление отсутствует
3	172808.51	252954.14	Аналитический метод	0.1	Закрепление отсутствует
4	172808.05	252979.36	Аналитический метод	0.1	Закрепление отсутствует
1	172785.44	252979.18	Аналитический метод	0.1	Закрепление отсутствует

3. Сведения о характерных точках части (частей) границы объекта

Обозначение характерных точек части границы	Координаты, м		Метод определения координат характерной точки	Средняя квадратическая погрешность положения характерной точки (Mt), м	Описание обозначения точки на местности (при наличии)
	X	Y			
1	2	3	4	5	6
-	-	-	-	-	-





Раздел 4

План границ объекта



Масштаб 1:700

Условные обозначения

-  - Вновь образованная часть границы, сведения о которой достаточны для определения ее местоположения
- Зона с ОУ 1** - Зона с особыми условиями использования территории
- 1** - Обозначение новой характерной точки
- :7** - Кадастровый номер земельного участка
-  - Существующая часть границы, имеющиеся в ЕГРН сведения о которой достаточны для определения ее местоположения
-  - Граница кадастрового квартала
-  - Граница муниципального образования
- 33:11:010317** - Номер кадастрового квартала



Дата "05" апреля 2021 г.

Подпись

Место для оттиска печати (при наличии) лица, составившего описание местоположения границ объекта

**Текстовое описание местоположения границ
населенных пунктов, территориальных зон, особо охраняемых природных
территорий, зон с особыми условиями использования территорий**

Прохождение границы		Описание прохождения границы
от точки	до точки	
1	2	3
1	2	в границах МО г Судогда (городское поселение)
2	3	в границах МО г Судогда (городское поселение)
3	4	в границах МО г Судогда (городское поселение)
4	1	в границах МО г Судогда (городское поселение)

ОПИСАНИЕ МЕСТОПОЛОЖЕНИЯ ГРАНИЦ

Зона с особыми условиями использования территории-охранная зона объекта: "Газопровод высокого давления $P \leq 1,2$ МПа до ШРП, ШРП для газоснабжения жилых домов в СНТ «Надежда» Киржачского района, 601035, Владимирская обл., Киржачский р-н, Надежда (Горкинское с/п) сн", расположенного(местоположение): Российская Федерация, Владимирская область, Киржачский район, МО Горкинское (сельское поселение), Киржачское лесничество, вблизи снт "Надежда"

(наименование объекта, местоположение границ которого описано (далее - объект))

Раздел 1**Сведения об объекте**

№ п/п	Характеристики объекта	Описание характеристик
1	2	3
1.	Местоположение объекта	Владимирская область, район Киржачский
2.	Площадь объекта +/- величина погрешности определения площади ($P \pm \Delta P$)	9507 +/- 34 м ²
3.	Иные характеристики объекта	-

Раздел 2

Сведения о местоположении границ объекта

1. Система координат МСК-33

2. Сведения о характерных точках границ объекта

Обозначение характерных точек границ	Координаты, м		Метод определения координат характерной точки	Средняя квадратическая погрешность положения характерной точки (M _t), м	Описание обозначения точки на местности (при наличии)
	X	Y			
1	2	3	4	5	6
1	196589.21	123624.02	Аналитический метод	0.1	Закрепление отсутствует
2	196590.35	123623.16	Аналитический метод	0.1	Закрепление отсутствует
3	196595.55	123621.44	Аналитический метод	0.1	Закрепление отсутствует
4	196601.14	123620.19	Аналитический метод	0.1	Закрепление отсутствует
5	196635.55	123614.16	Аналитический метод	0.1	Закрепление отсутствует
6	196693.90	123604.41	Аналитический метод	0.1	Закрепление отсутствует
7	196759.03	123593.22	Аналитический метод	0.1	Закрепление отсутствует
8	196818.97	123582.93	Аналитический метод	0.1	Закрепление отсутствует
9	196877.29	123573.39	Аналитический метод	0.1	Закрепление отсутствует
10	196925.57	123564.41	Аналитический метод	0.1	Закрепление отсутствует
11	196974.35	123554.78	Аналитический метод	0.1	Закрепление отсутствует
12	197012.29	123548.96	Аналитический метод	0.1	Закрепление отсутствует
13	197076.49	123537.59	Аналитический метод	0.1	Закрепление отсутствует
14	197100.12	123533.50	Аналитический метод	0.1	Закрепление отсутствует
15	197161.49	123521.90	Аналитический метод	0.1	Закрепление отсутствует
16	197209.03	123513.73	Аналитический метод	0.1	Закрепление отсутствует
17	197259.14	123506.06	Аналитический метод	0.1	Закрепление отсутствует
18	197316.62	123494.99	Аналитический метод	0.1	Закрепление отсутствует
19	197365.64	123490.14	Аналитический метод	0.1	Закрепление отсутствует
20	197408.43	123479.53	Аналитический метод	0.1	Закрепление отсутствует
21	197473.68	123470.69	Аналитический метод	0.1	Закрепление отсутствует
22	197530.54	123461.20	Аналитический метод	0.1	Закрепление отсутствует

2. Сведения о характерных точках границ объекта

Обозначение характерных точек границ	Координаты, м		Метод определения координат характерной точки	Средняя квадратическая погрешность положения характерной точки (M _t), м	Описание обозначения точки на местности (при наличии)
	X	Y			
1	2	3	4	5	6
23	197570.80	123454.18	Аналитический метод	0.1	Закрепление отсутствует
24	197619.32	123446.76	Аналитический метод	0.1	Закрепление отсутствует
25	197672.28	123437.17	Аналитический метод	0.1	Закрепление отсутствует
26	197730.84	123426.21	Аналитический метод	0.1	Закрепление отсутствует
27	197821.24	123413.26	Аналитический метод	0.1	Закрепление отсутствует
28	197865.34	123403.19	Аналитический метод	0.1	Закрепление отсутствует
29	197901.58	123397.15	Аналитический метод	0.1	Закрепление отсутствует
30	197938.51	123390.98	Аналитический метод	0.1	Закрепление отсутствует
31	197972.36	123384.29	Аналитический метод	0.1	Закрепление отсутствует
32	198006.27	123378.32	Аналитический метод	0.1	Закрепление отсутствует
33	198046.34	123370.93	Аналитический метод	0.1	Закрепление отсутствует
34	198065.34	123368.23	Аналитический метод	0.1	Закрепление отсутствует
35	198097.68	123363.21	Аналитический метод	0.1	Закрепление отсутствует
36	198122.18	123359.98	Аналитический метод	0.1	Закрепление отсутствует
37	198156.82	123356.66	Аналитический метод	0.1	Закрепление отсутствует
38	198198.00	123349.58	Аналитический метод	0.1	Закрепление отсутствует
39	198236.36	123344.18	Аналитический метод	0.1	Закрепление отсутствует
40	198278.86	123337.18	Аналитический метод	0.1	Закрепление отсутствует
41	198319.89	123330.54	Аналитический метод	0.1	Закрепление отсутствует
42	198352.66	123325.46	Аналитический метод	0.1	Закрепление отсутствует
43	198373.16	123320.15	Аналитический метод	0.1	Закрепление отсутствует
44	198403.08	123311.88	Аналитический метод	0.1	Закрепление отсутствует
45	198435.78	123302.39	Аналитический метод	0.1	Закрепление отсутствует
46	198466.74	123293.21	Аналитический метод	0.1	Закрепление отсутствует
47	198496.82	123284.41	Аналитический метод	0.1	Закрепление отсутствует
48	198511.54	123281.94	Аналитический метод	0.1	Закрепление отсутствует

2. Сведения о характерных точках границ объекта

Обозначение характерных точек границ	Координаты, м		Метод определения координат характерной точки	Средняя квадратическая погрешность положения характерной точки (Mt), м	Описание обозначения точки на местности (при наличии)
	X	Y			
1	2	3	4	5	6
49	198538.91	123279.79	Аналитический метод	0.1	Закрепление отсутствует
50	198571.61	123277.73	Аналитический метод	0.1	Закрепление отсутствует
51	198595.83	123278.83	Аналитический метод	0.1	Закрепление отсутствует
52	198606.55	123277.42	Аналитический метод	0.1	Закрепление отсутствует
53	198625.55	123274.79	Аналитический метод	0.1	Закрепление отсутствует
54	198646.51	123270.40	Аналитический метод	0.1	Закрепление отсутствует
55	198660.91	123268.31	Аналитический метод	0.1	Закрепление отсутствует
56	198665.45	123261.31	Аналитический метод	0.1	Закрепление отсутствует
57	198678.92	123255.95	Аналитический метод	0.1	Закрепление отсутствует
58	198706.81	123245.40	Аналитический метод	0.1	Закрепление отсутствует
59	198722.96	123238.10	Аналитический метод	0.1	Закрепление отсутствует
60	198740.36	123229.11	Аналитический метод	0.1	Закрепление отсутствует
61	198759.24	123218.91	Аналитический метод	0.1	Закрепление отсутствует
62	198772.59	123208.79	Аналитический метод	0.1	Закрепление отсутствует
63	198780.84	123200.21	Аналитический метод	0.1	Закрепление отсутствует
64	198783.10	123191.63	Аналитический метод	0.1	Закрепление отсутствует
65	198783.54	123187.09	Аналитический метод	0.1	Закрепление отсутствует
66	198778.59	123186.74	Аналитический метод	0.1	Закрепление отсутствует
67	198780.01	123164.77	Аналитический метод	0.1	Закрепление отсутствует
68	198801.30	123166.26	Аналитический метод	0.1	Закрепление отсутствует
69	198799.77	123188.23	Аналитический метод	0.1	Закрепление отсутствует
70	198787.53	123187.37	Аналитический метод	0.1	Закрепление отсутствует
71	198787.06	123192.33	Аналитический метод	0.1	Закрепление отсутствует
72	198784.44	123202.23	Аналитический метод	0.1	Закрепление отсутствует
73	198775.25	123211.79	Аналитический метод	0.1	Закрепление отсутствует
74	198761.42	123222.29	Аналитический метод	0.1	Закрепление отсутствует

2. Сведения о характерных точках границ объекта

Обозначение характерных точек границ	Координаты, м		Метод определения координат характерной точки	Средняя квадратическая погрешность положения характерной точки (M _t), м	Описание обозначения точки на местности (при наличии)
	X	Y			
1	2	3	4	5	6
75	198742.22	123232.65	Аналитический метод	0.1	Закрепление отсутствует
76	198724.70	123241.70	Аналитический метод	0.1	Закрепление отсутствует
77	198708.35	123249.10	Аналитический метод	0.1	Закрепление отсутствует
78	198680.36	123259.67	Аналитический метод	0.1	Закрепление отсутствует
79	198668.11	123264.55	Аналитический метод	0.1	Закрепление отсутствует
80	198663.27	123272.01	Аналитический метод	0.1	Закрепление отсутствует
81	198647.21	123274.34	Аналитический метод	0.1	Закрепление отсутствует
82	198626.23	123278.73	Аналитический метод	0.1	Закрепление отсутствует
83	198607.09	123281.38	Аналитический метод	0.1	Закрепление отсутствует
84	198596.01	123282.85	Аналитический метод	0.1	Закрепление отсутствует
85	198571.65	123281.73	Аналитический метод	0.1	Закрепление отсутствует
86	198539.19	123283.79	Аналитический метод	0.1	Закрепление отсутствует
87	198512.02	123285.92	Аналитический метод	0.1	Закрепление отсутствует
88	198497.72	123288.31	Аналитический метод	0.1	Закрепление отсутствует
89	198467.88	123297.05	Аналитический метод	0.1	Закрепление отсутствует
90	198436.90	123306.23	Аналитический метод	0.1	Закрепление отсутствует
91	198404.18	123315.72	Аналитический метод	0.1	Закрепление отсутствует
92	198374.20	123324.01	Аналитический метод	0.1	Закрепление отсутствует
93	198353.48	123329.38	Аналитический метод	0.1	Закрепление отсутствует
94	198320.51	123334.50	Аналитический метод	0.1	Закрепление отсутствует
95	198279.50	123341.12	Аналитический метод	0.1	Закрепление отсутствует
96	198236.96	123348.14	Аналитический метод	0.1	Закрепление отсутствует
97	198198.62	123353.54	Аналитический метод	0.1	Закрепление отсутствует
98	198157.36	123360.62	Аналитический метод	0.1	Закрепление отсутствует
99	198122.64	123363.96	Аналитический метод	0.1	Закрепление отсутствует
100	198098.24	123367.17	Аналитический метод	0.1	Закрепление отсутствует

2. Сведения о характерных точках границ объекта

Обозначение характерных точек границ	Координаты, м		Метод определения координат характерной точки	Средняя квадратическая погрешность положения характерной точки (Mt), м	Описание обозначения точки на местности (при наличии)
	X	Y			
1	2	3	4	5	6
101	198065.92	123372.19	Аналитический метод	0.1	Закрепление отсутствует
102	198046.98	123374.87	Аналитический метод	0.1	Закрепление отсутствует
103	198006.97	123382.26	Аналитический метод	0.1	Закрепление отсутствует
104	197973.10	123388.23	Аналитический метод	0.1	Закрепление отсутствует
105	197939.23	123394.92	Аналитический метод	0.1	Закрепление отсутствует
106	197902.24	123401.09	Аналитический метод	0.1	Закрепление отсутствует
107	197866.12	123407.11	Аналитический метод	0.1	Закрепление отсутствует
108	197821.98	123417.20	Аналитический метод	0.1	Закрепление отсутствует
109	197731.50	123430.15	Аналитический метод	0.1	Закрепление отсутствует
110	197673.00	123441.11	Аналитический метод	0.1	Закрепление отсутствует
111	197619.98	123450.70	Аналитический метод	0.1	Закрепление отсутствует
112	197571.44	123458.12	Аналитический метод	0.1	Закрепление отсутствует
113	197531.22	123465.14	Аналитический метод	0.1	Закрепление отсутствует
114	197474.28	123474.65	Аналитический метод	0.1	Закрепление отсутствует
115	197409.19	123483.47	Аналитический метод	0.1	Закрепление отсутствует
116	197366.32	123494.10	Аналитический метод	0.1	Закрепление отсутствует
117	197317.20	123498.95	Аналитический метод	0.1	Закрепление отсутствует
118	197259.82	123510.00	Аналитический метод	0.1	Закрепление отсутствует
119	197209.67	123517.67	Аналитический метод	0.1	Закрепление отсутствует
120	197162.21	123525.84	Аналитический метод	0.1	Закрепление отсутствует
121	197100.84	123537.44	Аналитический метод	0.1	Закрепление отсутствует
122	197077.17	123541.53	Аналитический метод	0.1	Закрепление отсутствует
123	197012.95	123552.90	Аналитический метод	0.1	Закрепление отсутствует
124	196975.05	123558.72	Аналитический метод	0.1	Закрепление отсутствует
125	196926.33	123568.33	Аналитический метод	0.1	Закрепление отсутствует
126	196877.97	123577.33	Аналитический метод	0.1	Закрепление отсутствует

2. Сведения о характерных точках границ объекта

Обозначение характерных точек границ	Координаты, м		Метод определения координат характерной точки	Средняя квадратическая погрешность положения характерной точки (Mt), м	Описание обозначения точки на местности (при наличии)
	X	Y			
1	2	3	4	5	6
127	196819.63	123586.87	Аналитический метод	0.1	Закрепление отсутствует
128	196759.71	123597.16	Аналитический метод	0.1	Закрепление отсутствует
129	196694.56	123608.35	Аналитический метод	0.1	Закрепление отсутствует
130	196636.23	123618.10	Аналитический метод	0.1	Закрепление отсутствует
131	196601.92	123624.11	Аналитический метод	0.1	Закрепление отсутствует
132	196596.61	123625.30	Аналитический метод	0.1	Закрепление отсутствует
133	196592.23	123626.74	Аналитический метод	0.1	Закрепление отсутствует
134	196591.63	123627.20	Аналитический метод	0.1	Закрепление отсутствует
1	196589.21	123624.02	Аналитический метод	0.1	Закрепление отсутствует

3. Сведения о характерных точках части (частей) границы объекта

Обозначение характерных точек части границы	Координаты, м		Метод определения координат характерной точки	Средняя квадратическая погрешность положения характерной точки (Mt), м	Описание обозначения точки на местности (при наличии)
	X	Y			
1	2	3	4	5	6
-	-	-	-	-	-

Раздел 3

Сведения о местоположении измененных (уточненных) границ объекта

1. Система координат -

2. Сведения о характерных точках границ объекта

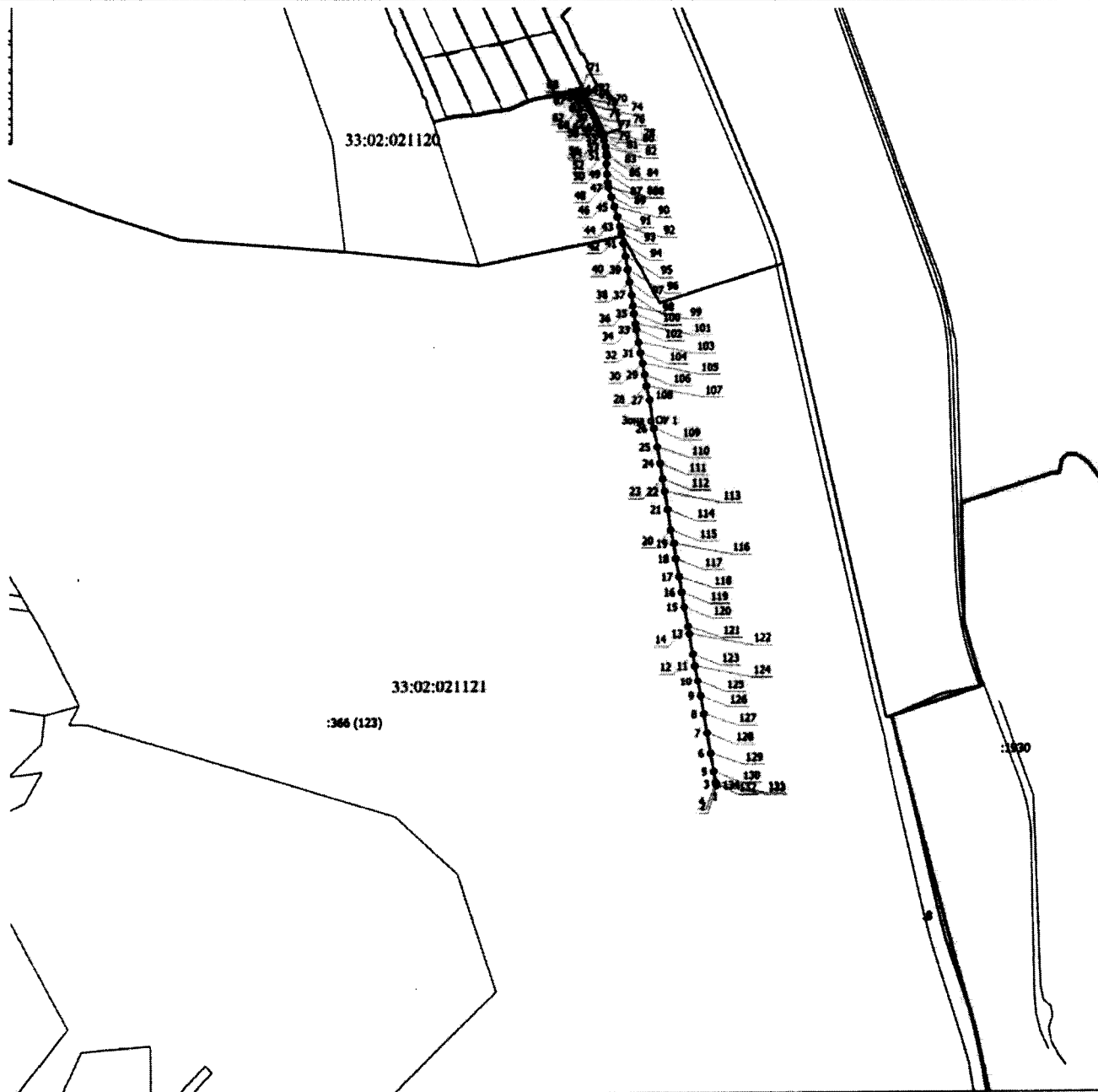
Обозначение характерных точек границ	Существующие координаты, м		Измененные (уточненные) координаты, м		Метод определения координат характерной точки	Средняя квадратическая погрешность положения характерной точки (Mt), м	Описание обозначения точки на местности (при наличии)
	X	Y	X	Y			
1	2	3	4	5	6	7	8
-	-	-	-	-	-	-	

3. Сведения о характерных точках части (частей) границы объекта

Обозначение характерных точек части границы	Существующие координаты, м		Измененные (уточненные) координаты, м		Метод определения координат характерной точки	Средняя квадратическая погрешность положения характерной точки (Mt), м	Описание обозначения точки на местности (при наличии)
	X	Y	X	Y			
1	2	3	4	5	6	7	8
-	-	-	-	-	-	-	

Раздел 4


План границ объекта



Масштаб 1:13100

Условные обозначения

- Визуальная часть границы, сведения о которой достаточны для определения ее местоположения
- Зона с ОУ 1 - Зона с особыми условиями использования территории Зона с ОУ 1
- 1 - Обозначение новой характерной точки
- :76 - Кадастровый номер земельного участка
- - - - - Существующая часть границы, имеющаяся в ЕГРН сведения о которой достаточны для определения ее местоположения
- — — — — Граница кадастрового квартала
- Граница населенного пункта
- Граница муниципального образования
- 33:02:021120 - Номер кадастрового квартала



Подпись

Дата "05" апреля 2021 г.

Место для оттиска печати (при наличии) лица, составившего описание местоположения границ объекта

**Текстовое описание местоположения границ
населенных пунктов, территориальных зон, особо охраняемых природных
территорий, зон с особыми условиями использования территорий**

Прохождение границы		Описание прохождения границы
от точки	до точки	
1	2	3
1	2	в границах МО Горкинское (сельское поселение)
2	3	в границах МО Горкинское (сельское поселение)
3	4	в границах МО Горкинское (сельское поселение)
4	5	в границах МО Горкинское (сельское поселение)
5	6	в границах МО Горкинское (сельское поселение)
6	7	в границах МО Горкинское (сельское поселение)
7	8	в границах МО Горкинское (сельское поселение)
8	9	в границах МО Горкинское (сельское поселение)
9	10	в границах МО Горкинское (сельское поселение)
10	11	в границах МО Горкинское (сельское поселение)
11	12	в границах МО Горкинское (сельское поселение)
12	13	в границах МО Горкинское (сельское поселение)
13	14	в границах МО Горкинское (сельское поселение)
14	15	в границах МО Горкинское (сельское поселение)
15	16	в границах МО Горкинское (сельское поселение)
16	17	в границах МО Горкинское (сельское поселение)
17	18	в границах МО Горкинское (сельское поселение)
18	19	в границах МО Горкинское (сельское поселение)
19	20	в границах МО Горкинское (сельское поселение)
20	21	в границах МО Горкинское (сельское поселение)
21	22	в границах МО Горкинское (сельское поселение)
22	23	в границах МО Горкинское (сельское поселение)
23	24	в границах МО Горкинское (сельское поселение)
24	25	в границах МО Горкинское (сельское поселение)
25	26	в границах МО Горкинское (сельское поселение)
26	27	в границах МО Горкинское (сельское поселение)
27	28	в границах МО Горкинское (сельское поселение)
28	29	в границах МО Горкинское (сельское поселение)
29	30	в границах МО Горкинское (сельское поселение)
30	31	в границах МО Горкинское (сельское поселение)
31	32	в границах МО Горкинское (сельское поселение)
32	33	в границах МО Горкинское (сельское поселение)
33	34	в границах МО Горкинское (сельское поселение)
34	35	в границах МО Горкинское (сельское поселение)
35	36	в границах МО Горкинское (сельское поселение)
36	37	в границах МО Горкинское (сельское поселение)

**Текстовое описание местоположения границ
населенных пунктов, территориальных зон, особо охраняемых природных
территорий, зон с особыми условиями использования территорий**

Прохождение границы		Описание прохождения границы
от точки	до точки	
1	2	3
37	38	в границах МО Горкинское (сельское поселение)
38	39	в границах МО Горкинское (сельское поселение)
39	40	в границах МО Горкинское (сельское поселение)
40	41	в границах МО Горкинское (сельское поселение)
41	42	в границах МО Горкинское (сельское поселение)
42	43	в границах МО Горкинское (сельское поселение)
43	44	в границах МО Горкинское (сельское поселение)
44	45	в границах МО Горкинское (сельское поселение)
45	46	в границах МО Горкинское (сельское поселение)
46	47	в границах МО Горкинское (сельское поселение)
47	48	в границах МО Горкинское (сельское поселение)
48	49	в границах МО Горкинское (сельское поселение)
49	50	в границах МО Горкинское (сельское поселение)
50	51	в границах МО Горкинское (сельское поселение)
51	52	в границах МО Горкинское (сельское поселение)
52	53	в границах МО Горкинское (сельское поселение)
53	54	в границах МО Горкинское (сельское поселение)
54	55	в границах МО Горкинское (сельское поселение)
55	56	в границах МО Горкинское (сельское поселение)
56	57	в границах МО Горкинское (сельское поселение)
57	58	в границах МО Горкинское (сельское поселение)
58	59	в границах МО Горкинское (сельское поселение)
59	60	в границах МО Горкинское (сельское поселение)
60	61	в границах МО Горкинское (сельское поселение)
61	62	в границах МО Горкинское (сельское поселение)
62	63	в границах МО Горкинское (сельское поселение)
63	64	в границах МО Горкинское (сельское поселение)
64	65	в границах МО Горкинское (сельское поселение)
65	66	в границах МО Горкинское (сельское поселение)
66	67	в границах МО Горкинское (сельское поселение)
67	68	в границах МО Горкинское (сельское поселение)
68	69	в границах МО Горкинское (сельское поселение)
69	70	в границах МО Горкинское (сельское поселение)
70	71	в границах МО Горкинское (сельское поселение)
71	72	в границах МО Горкинское (сельское поселение)
72	73	в границах МО Горкинское (сельское поселение)

**Текстовое описание местоположения границ
населенных пунктов, территориальных зон, особо охраняемых природных
территорий, зон с особыми условиями использования территорий**

Прохождение границы		Описание прохождения границы
от точки	до точки	
1	2	3
73	74	в границах МО Горкинское (сельское поселение)
74	75	в границах МО Горкинское (сельское поселение)
75	76	в границах МО Горкинское (сельское поселение)
76	77	в границах МО Горкинское (сельское поселение)
77	78	в границах МО Горкинское (сельское поселение)
78	79	в границах МО Горкинское (сельское поселение)
79	80	в границах МО Горкинское (сельское поселение)
80	81	в границах МО Горкинское (сельское поселение)
81	82	в границах МО Горкинское (сельское поселение)
82	83	в границах МО Горкинское (сельское поселение)
83	84	в границах МО Горкинское (сельское поселение)
84	85	в границах МО Горкинское (сельское поселение)
85	86	в границах МО Горкинское (сельское поселение)
86	87	в границах МО Горкинское (сельское поселение)
87	88	в границах МО Горкинское (сельское поселение)
88	89	в границах МО Горкинское (сельское поселение)
89	90	в границах МО Горкинское (сельское поселение)
90	91	в границах МО Горкинское (сельское поселение)
91	92	в границах МО Горкинское (сельское поселение)
92	93	в границах МО Горкинское (сельское поселение)
93	94	в границах МО Горкинское (сельское поселение)
94	95	в границах МО Горкинское (сельское поселение)
95	96	в границах МО Горкинское (сельское поселение)
96	97	в границах МО Горкинское (сельское поселение)
97	98	в границах МО Горкинское (сельское поселение)
98	99	в границах МО Горкинское (сельское поселение)
99	100	в границах МО Горкинское (сельское поселение)
100	101	в границах МО Горкинское (сельское поселение)
101	102	в границах МО Горкинское (сельское поселение)
102	103	в границах МО Горкинское (сельское поселение)
103	104	в границах МО Горкинское (сельское поселение)
104	105	в границах МО Горкинское (сельское поселение)
105	106	в границах МО Горкинское (сельское поселение)
106	107	в границах МО Горкинское (сельское поселение)
107	108	в границах МО Горкинское (сельское поселение)
108	109	в границах МО Горкинское (сельское поселение)

**Текстовое описание местоположения границ
населенных пунктов, территориальных зон, особо охраняемых природных
территорий, зон с особыми условиями использования территорий**

Прохождение границы		Описание прохождения границы
от точки	до точки	
1	2	3
109	110	в границах МО Горкинское (сельское поселение)
110	111	в границах МО Горкинское (сельское поселение)
111	112	в границах МО Горкинское (сельское поселение)
112	113	в границах МО Горкинское (сельское поселение)
113	114	в границах МО Горкинское (сельское поселение)
114	115	в границах МО Горкинское (сельское поселение)
115	116	в границах МО Горкинское (сельское поселение)
116	117	в границах МО Горкинское (сельское поселение)
117	118	в границах МО Горкинское (сельское поселение)
118	119	в границах МО Горкинское (сельское поселение)
119	120	в границах МО Горкинское (сельское поселение)
120	121	в границах МО Горкинское (сельское поселение)
121	122	в границах МО Горкинское (сельское поселение)
122	123	в границах МО Горкинское (сельское поселение)
123	124	в границах МО Горкинское (сельское поселение)
124	125	в границах МО Горкинское (сельское поселение)
125	126	в границах МО Горкинское (сельское поселение)
126	127	в границах МО Горкинское (сельское поселение)
127	128	в границах МО Горкинское (сельское поселение)
128	129	в границах МО Горкинское (сельское поселение)
129	130	в границах МО Горкинское (сельское поселение)
130	131	в границах МО Горкинское (сельское поселение)
131	132	в границах МО Горкинское (сельское поселение)
132	133	в границах МО Горкинское (сельское поселение)
133	134	в границах МО Горкинское (сельское поселение)
134	1	в границах МО Горкинское (сельское поселение)

ОПИСАНИЕ МЕСТОПОЛОЖЕНИЯ ГРАНИЦ

**Зона с особыми условиями использования территории-охранная зона
объекта: "Газопровод высокого давления для газоснабжения производственного
корпуса ООО ЭМФ "Корвет"", расположенного(местоположение): Владимирская
область, МО г. Владимир(городской округ), г. Владимир, ул. Полины Осипенко, д.666**

(наименование объекта, местоположение границ которого описано (далее - объект))

Раздел 1**Сведения об объекте**

№ п/п	Характеристики объекта	Описание характеристик
1	2	3
1.	Местоположение объекта	Владимирская область, город Владимир
2.	Площадь объекта +/- величина погрешности определения площади (P +/- Дельта P)	525 +/- 8 м ²
3.	Иные характеристики объекта	-

Раздел 2

Сведения о местоположении границ объекта

1. Система координат МСК-33

2. Сведения о характерных точках границ объекта

Обозначение характерных точек границ	Координаты, м		Метод определения координат характерной точки	Средняя квадратическая погрешность положения характерной точки (Mt), м	Описание обозначения точки на местности (при наличии)
	X	Y			
1	2	3	4	5	6
1	195189.00	221711.00	Аналитический метод	0.1	Закрепление отсутствует
2	195188.45	221712.37	Аналитический метод	0.1	Закрепление отсутствует
3	195187.12	221713.00	Аналитический метод	0.1	Закрепление отсутствует
4	195180.25	221713.32	Аналитический метод	0.1	Закрепление отсутствует
5	195180.57	221722.63	Аналитический метод	0.1	Закрепление отсутствует
6	195182.14	221807.96	Аналитический метод	0.1	Закрепление отсутствует
7	195181.55	221809.42	Аналитический метод	0.1	Закрепление отсутствует
8	195180.09	221810.00	Аналитический метод	0.1	Закрепление отсутствует
9	195173.25	221809.82	Аналитический метод	0.1	Закрепление отсутствует
10	195171.84	221809.19	Аналитический метод	0.1	Закрепление отсутствует
11	195171.30	221807.77	Аналитический метод	0.1	Закрепление отсутствует
12	195171.91	221806.38	Аналитический метод	0.1	Закрепление отсутствует
13	195173.33	221805.82	Аналитический метод	0.1	Закрепление отсутствует
14	195178.10	221805.95	Аналитический метод	0.1	Закрепление отсутствует
15	195176.57	221722.75	Аналитический метод	0.1	Закрепление отсутствует
16	195176.18	221711.49	Аналитический метод	0.1	Закрепление отсутствует
17	195176.71	221710.07	Аналитический метод	0.1	Закрепление отсутствует
18	195178.08	221709.42	Аналитический метод	0.1	Закрепление отсутствует
19	195184.96	221709.09	Аналитический метод	0.1	Закрепление отсутствует
20	195184.66	221694.08	Аналитический метод	0.1	Закрепление отсутствует
21	195185.22	221692.65	Аналитический метод	0.1	Закрепление отсутствует
22	195186.62	221692.04	Аналитический метод	0.1	Закрепление отсутствует

2. Сведения о характерных точках границ объекта

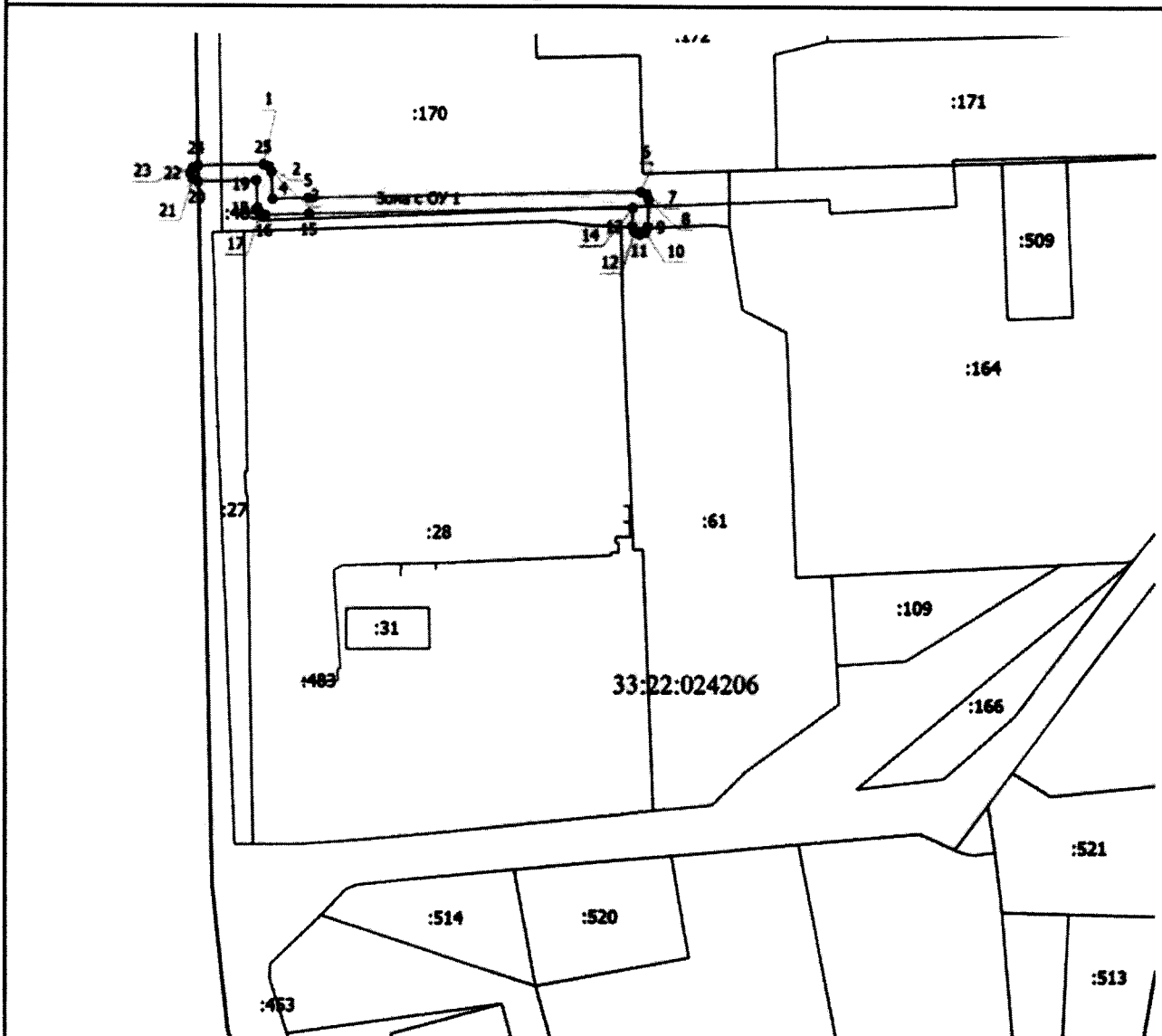
Обозначение характерных точек границ	Координаты, м		Метод определения координат характерной точки	Средняя квадратическая погрешность положения характерной точки (Mt), м	Описание обозначения точки на местности (при наличии)
	X	Y			
1	2	3	4	5	6
23	195188.04	221692.59	Аналитический метод	0.1	Закрепление отсутствует
24	195188.66	221693.99	Аналитический метод	0.1	Закрепление отсутствует
25	195189.00	221710.96	Аналитический метод	0.1	Закрепление отсутствует
1	195189.00	221711.00	Аналитический метод	0.1	Закрепление отсутствует

3. Сведения о характерных точках части (частей) границы объекта

Обозначение характерных точек части границы	Координаты, м		Метод определения координат характерной точки	Средняя квадратическая погрешность положения характерной точки (Mt), м	Описание обозначения точки на местности (при наличии)
	X	Y			
1	2	3	4	5	6
-	-	-	-	-	-




Раздел 4

План границ объекта



Масштаб 1:1600

Условные обозначения

-  - вновь образованная часть границы, сведения о которой достаточны для определения ее местоположения
- Зона с ОУ 1** - зона с особыми условиями использования территории Зона с ОУ 1
- 1** - обозначение новой характерной точки
- :21** - кадастровый номер земельного участка
-  - существующая часть границы, имеющаяся в ЕГРН сведения о которой достаточны для определения ее местоположения
-  - граница кадастрового квартала
- 33:22:024206** - номер кадастрового квартала

Дата "05" апреля 2021 г.

Подпись



Место для оттиска печати (при наличии) лица, составившего описание местоположения границ объекта

**Текстовое описание местоположения границ
населенных пунктов, территориальных зон, особо охраняемых природных
территорий, зон с особыми условиями использования территорий**

Прохождение границы		Описание прохождения границы
от точки	до точки	
1	2	3
1	2	в границах МО г.Владимир(городской округ)
2	3	в границах МО г.Владимир(городской округ)
3	4	в границах МО г.Владимир(городской округ)
4	5	в границах МО г.Владимир(городской округ)
5	6	в границах МО г.Владимир(городской округ)
6	7	в границах МО г.Владимир(городской округ)
7	8	в границах МО г.Владимир(городской округ)
8	9	в границах МО г.Владимир(городской округ)
9	10	в границах МО г.Владимир(городской округ)
10	11	в границах МО г.Владимир(городской округ)
11	12	в границах МО г.Владимир(городской округ)
12	13	в границах МО г.Владимир(городской округ)
13	14	в границах МО г.Владимир(городской округ)
14	15	в границах МО г.Владимир(городской округ)
15	16	в границах МО г.Владимир(городской округ)
16	17	в границах МО г.Владимир(городской округ)
17	18	в границах МО г.Владимир(городской округ)
18	19	в границах МО г.Владимир(городской округ)
19	20	в границах МО г.Владимир(городской округ)
20	21	в границах МО г.Владимир(городской округ)
21	22	в границах МО г.Владимир(городской округ)
22	23	в границах МО г.Владимир(городской округ)
23	24	в границах МО г.Владимир(городской округ)
24	25	в границах МО г.Владимир(городской округ)
25	1	в границах МО г.Владимир(городской округ)

ОПИСАНИЕ МЕСТОПОЛОЖЕНИЯ ГРАНИЦ

**Зона с особыми условиями использования территории-охранная зона
объекта: "Внутриквартальные газовые сети домов усадебного типа с протекторной
защитой подземных переходов", расположенного(местоположение): Владимирская
область, р-н Кольчугинский, МО город Кольчугино (городское поселение), г
Кольчугино**

(наименование объекта, местоположение границ которого описано (далее - объект))

Раздел 1

Сведения об объекте

№ п/п	Характеристики объекта	Описание характеристик
1	2	3
1.	Местоположение объекта	Владимирская область, район Кольчугинский, город Кольчугино
2.	Площадь объекта +/- величина погрешности определения площади (Р +/- Дельта Р)	5282 +/- 25 м ²
3.	Иные характеристики объекта	-

Раздел 2

Сведения о местоположении границ объекта

1. Система координат МСК-33

2. Сведения о характерных точках границ объекта

Обозначение характерных точек границ	Координаты, м		Метод определения координат характерной точки	Средняя квадратическая погрешность положения характерной точки (Mt), м	Описание обозначения точки на местности (при наличии)
	X	Y			
1	2	3	4	5	6
1	208454.61	155198.15	Аналитический метод	0.1	Закрепление отсутствует
2	208454.05	155199.55	Аналитический метод	0.1	Закрепление отсутствует
3	208452.67	155200.16	Аналитический метод	0.1	Закрепление отсутствует
4	208451.26	155199.63	Аналитический метод	0.1	Закрепление отсутствует
5	208450.61	155198.27	Аналитический метод	0.1	Закрепление отсутствует
6	208450.51	155194.87	Аналитический метод	0.1	Закрепление отсутствует
7	208440.41	155159.96	Аналитический метод	0.1	Закрепление отсутствует
8	208419.64	155121.52	Аналитический метод	0.1	Закрепление отсутствует
9	208389.68	155075.39	Аналитический метод	0.1	Закрепление отсутствует
10	208380.85	155052.27	Аналитический метод	0.1	Закрепление отсутствует
11	208370.68	155027.64	Аналитический метод	0.1	Закрепление отсутствует
12	208361.24	154975.14	Аналитический метод	0.1	Закрепление отсутствует
13	208361.17	154967.58	Аналитический метод	0.1	Закрепление отсутствует
14	208361.77	154966.15	Аналитический метод	0.1	Закрепление отсутствует
15	208363.16	154965.57	Аналитический метод	0.1	Закрепление отсутствует
16	208364.56	154966.13	Аналитический метод	0.1	Закрепление отсутствует
17	208365.17	154967.51	Аналитический метод	0.1	Закрепление отсутствует
18	208365.21	154974.61	Аналитический метод	0.1	Закрепление отсутствует
19	208374.46	155026.32	Аналитический метод	0.1	Закрепление отсутствует
20	208384.56	155050.77	Аналитический метод	0.1	Закрепление отсутствует
21	208393.15	155073.39	Аналитический метод	0.1	Закрепление отсутствует
22	208423.04	155119.41	Аналитический метод	0.1	Закрепление отсутствует

2. Сведения о характерных точках границ объекта

Обозначение характерных точек границ	Координаты, м		Метод определения координат характерной точки	Средняя квадратическая погрешность положения характерной точки (Mt), м	Описание обозначения точки на местности (при наличии)
	X	Y			
1	2	3	4	5	6
23	208444.03	155158.25	Аналитический метод	0.1	Закрепление отсутствует
24	208454.42	155194.00	Аналитический метод	0.1	Закрепление отсутствует
25	208454.61	155198.10	Аналитический метод	0.1	Закрепление отсутствует
1	208454.61	155198.15	Аналитический метод	0.1	Закрепление отсутствует
26	208545.18	155194.11	Аналитический метод	0.1	Закрепление отсутствует
27	208544.62	155204.89	Аналитический метод	0.1	Закрепление отсутствует
28	208543.94	155206.29	Аналитический метод	0.1	Закрепление отсутствует
29	208542.52	155206.79	Аналитический метод	0.1	Закрепление отсутствует
30	208541.13	155206.13	Аналитический метод	0.1	Закрепление отсутствует
31	208540.62	155204.69	Аналитический метод	0.1	Закрепление отсутствует
32	208541.17	155194.25	Аналитический метод	0.1	Закрепление отсутствует
33	208535.12	155161.79	Аналитический метод	0.1	Закрепление отсутствует
34	208501.51	155101.19	Аналитический метод	0.1	Закрепление отсутствует
35	208461.48	155029.78	Аналитический метод	0.1	Закрепление отсутствует
36	208461.42	155027.93	Аналитический метод	0.1	Закрепление отсутствует
37	208462.90	155026.83	Аналитический метод	0.1	Закрепление отсутствует
38	208470.51	155025.59	Аналитический метод	0.1	Закрепление отсутствует
39	208470.51	154999.42	Аналитический метод	0.1	Закрепление отсутствует
40	208471.11	154997.99	Аналитический метод	0.1	Закрепление отсутствует
41	208472.51	154997.42	Аналитический метод	0.1	Закрепление отсутствует
42	208473.91	154997.99	Аналитический метод	0.1	Закрепление отсутствует
43	208474.51	154999.37	Аналитический метод	0.1	Закрепление отсутствует
44	208474.51	155027.29	Аналитический метод	0.1	Закрепление отсутствует
45	208474.03	155028.59	Аналитический метод	0.1	Закрепление отсутствует
46	208472.83	155029.26	Аналитический метод	0.1	Закрепление отсутствует
47	208466.36	155030.32	Аналитический метод	0.1	Закрепление отсутствует

2. Сведения о характерных точках границ объекта

Обозначение характерных точек границ	Координаты, м		Метод определения координат характерной точки	Средняя квадратическая погрешность положения характерной точки (Mt), м	Описание обозначения точки на местности (при наличии)
	X	Y			
1	2	3	4	5	6
48	208505.00	155099.24	Аналитический метод	0.1	Закрепление отсутствует
49	208538.78	155160.13	Аналитический метод	0.1	Закрепление отсутствует
50	208545.15	155193.75	Аналитический метод	0.1	Закрепление отсутствует
26	208545.18	155194.11	Аналитический метод	0.1	Закрепление отсутствует
51	208668.46	155060.95	Аналитический метод	0.1	Закрепление отсутствует
52	208667.94	155068.01	Аналитический метод	0.1	Закрепление отсутствует
53	208663.29	155130.00	Аналитический метод	0.1	Закрепление отсутствует
54	208658.42	155194.01	Аналитический метод	0.1	Закрепление отсутствует
55	208657.71	155195.39	Аналитический метод	0.1	Закрепление отсутствует
56	208656.28	155195.85	Аналитический метод	0.1	Закрепление отсутствует
57	208654.93	155195.18	Аналитический метод	0.1	Закрепление отсутствует
58	208654.43	155193.76	Аналитический метод	0.1	Закрепление отсутствует
59	208659.31	155129.70	Аналитический метод	0.1	Закрепление отсутствует
60	208663.80	155069.79	Аналитический метод	0.1	Закрепление отсутствует
61	208659.06	155069.65	Аналитический метод	0.1	Закрепление отсутствует
62	208658.27	155071.46	Аналитический метод	0.1	Закрепление отсутствует
63	208656.86	155071.90	Аналитический метод	0.1	Закрепление отсутствует
64	208631.37	155069.99	Аналитический метод	0.1	Закрепление отсутствует
65	208629.66	155070.85	Аналитический метод	0.1	Закрепление отсутствует
66	208616.71	155070.39	Аналитический метод	0.1	Закрепление отсутствует
67	208616.67	155071.41	Аналитический метод	0.1	Закрепление отсутствует
68	208616.00	155072.82	Аналитический метод	0.1	Закрепление отсутствует
69	208614.53	155073.32	Аналитический метод	0.1	Закрепление отсутствует
70	208591.93	155071.69	Аналитический метод	0.1	Закрепление отсутствует
71	208577.46	155063.53	Аналитический метод	0.1	Закрепление отсутствует
72	208576.71	155062.77	Аналитический метод	0.1	Закрепление отсутствует

2. Сведения о характерных точках границ объекта

Обозначение характерных точек границ	Координаты, м		Метод определения координат характерной точки	Средняя квадратическая погрешность положения характерной точки (Mt), м	Описание обозначения точки на местности (при наличии)
	X	Y			
1	2	3	4	5	6
73	208562.64	155037.53	Аналитический метод	0.1	Закрепление отсутствует
74	208561.78	155006.79	Аналитический метод	0.1	Закрепление отсутствует
75	208562.35	155005.35	Аналитический метод	0.1	Закрепление отсутствует
76	208563.74	155004.75	Аналитический метод	0.1	Закрепление отсутствует
77	208565.15	155005.29	Аналитический метод	0.1	Закрепление отсутствует
78	208565.78	155006.66	Аналитический метод	0.1	Закрепление отсутствует
79	208566.38	155036.02	Аналитический метод	0.1	Закрепление отсутствует
80	208579.94	155060.35	Аналитический метод	0.1	Закрепление отсутствует
81	208592.67	155067.74	Аналитический метод	0.1	Закрепление отсутствует
82	208612.75	155069.19	Аналитический метод	0.1	Закрепление отсутствует
83	208613.43	155066.85	Аналитический метод	0.1	Закрепление отсутствует
84	208614.86	155066.32	Аналитический метод	0.1	Закрепление отсутствует
85	208628.10	155066.79	Аналитический метод	0.1	Закрепление отсутствует
86	208628.89	155066.08	Аналитический метод	0.1	Закрепление отсутствует
87	208629.93	155065.88	Аналитический метод	0.1	Закрепление отсутствует
88	208655.27	155067.77	Аналитический метод	0.1	Закрепление отсутствует
89	208656.01	155066.07	Аналитический метод	0.1	Закрепление отсутствует
90	208657.37	155065.59	Аналитический метод	0.1	Закрепление отсутствует
91	208664.10	155065.80	Аналитический метод	0.1	Закрепление отсутствует
92	208664.44	155061.20	Аналитический метод	0.1	Закрепление отсутствует
93	208658.47	155043.01	Аналитический метод	0.1	Закрепление отсутствует
94	208649.25	155038.57	Аналитический метод	0.1	Закрепление отсутствует
95	208648.22	155037.41	Аналитический метод	0.1	Закрепление отсутствует
96	208648.32	155035.90	Аналитический метод	0.1	Закрепление отсутствует
97	208649.44	155034.89	Аналитический метод	0.1	Закрепление отсутствует
98	208650.94	155034.95	Аналитический метод	0.1	Закрепление отсутствует

2. Сведения о характерных точках границ объекта

Обозначение характерных точек границ	Координаты, м		Метод определения координат характерной точки	Средняя квадратическая погрешность положения характерной точки (Mt), м	Описание обозначения точки на местности (при наличии)
	X	Y			
1	2	3	4	5	6
99	208660.97	155039.78	Аналитический метод	0.1	Закрепление отсутствует
100	208662.00	155040.96	Аналитический метод	0.1	Закрепление отсутствует
101	208668.36	155060.33	Аналитический метод	0.1	Закрепление отсутствует
51	208668.46	155060.95	Аналитический метод	0.1	Закрепление отсутствует
102	208754.75	155099.93	Аналитический метод	0.1	Закрепление отсутствует
103	208744.77	155200.39	Аналитический метод	0.1	Закрепление отсутствует
104	208744.03	155201.75	Аналитический метод	0.1	Закрепление отсутствует
105	208742.58	155202.18	Аналитический метод	0.1	Закрепление отсутствует
106	208741.25	155201.48	Аналитический метод	0.1	Закрепление отсутствует
107	208740.79	155200.04	Аналитический метод	0.1	Закрепление отсутствует
108	208750.75	155099.83	Аналитический метод	0.1	Закрепление отсутствует
109	208750.23	155077.32	Аналитический метод	0.1	Закрепление отсутствует
110	208746.09	155046.85	Аналитический метод	0.1	Закрепление отсутствует
111	208737.15	155021.91	Аналитический метод	0.1	Закрепление отсутствует
112	208710.20	154969.56	Аналитический метод	0.1	Закрепление отсутствует
113	208694.35	154953.94	Аналитический метод	0.1	Закрепление отсутствует
114	208680.26	154946.89	Аналитический метод	0.1	Закрепление отсутствует
115	208667.04	154942.85	Аналитический метод	0.1	Закрепление отсутствует
116	208656.72	154939.21	Аналитический метод	0.1	Закрепление отсутствует
117	208638.18	154938.54	Аналитический метод	0.1	Закрепление отсутствует
118	208609.79	154937.47	Аналитический метод	0.1	Закрепление отсутствует
119	208536.42	154940.48	Аналитический метод	0.1	Закрепление отсутствует
120	208448.49	154941.48	Аналитический метод	0.1	Закрепление отсутствует
121	208447.05	154940.89	Аналитический метод	0.1	Закрепление отсутствует
122	208446.47	154939.50	Аналитический метод	0.1	Закрепление отсутствует
123	208447.02	154938.10	Аналитический метод	0.1	Закрепление отсутствует

2. Сведения о характерных точках границ объекта

Обозначение характерных точек границ	Координаты, м		Метод определения координат характерной точки	Средняя квадратическая погрешность положения характерной точки (Mt), м	Описание обозначения точки на местности (при наличии)
	X	Y			
1	2	3	4	5	6
124	208448.40	154937.48	Аналитический метод	0.1	Закрепление отсутствует
125	208536.29	154936.48	Аналитический метод	0.1	Закрепление отсутствует
126	208609.71	154933.47	Аналитический метод	0.1	Закрепление отсутствует
127	208638.32	154934.54	Аналитический метод	0.1	Закрепление отсутствует
128	208657.17	154935.22	Аналитический метод	0.1	Закрепление отсутствует
129	208668.26	154939.04	Аналитический метод	0.1	Закрепление отсутствует
130	208681.59	154943.12	Аналитический метод	0.1	Закрепление отсутствует
131	208696.42	154950.50	Аналитический метод	0.1	Закрепление отсутствует
132	208713.23	154966.94	Аналитический метод	0.1	Закрепление отсутствует
133	208740.77	155020.19	Аналитический метод	0.1	Закрепление отсутствует
134	208749.92	155045.70	Аналитический метод	0.1	Закрепление отсутствует
135	208754.21	155076.89	Аналитический метод	0.1	Закрепление отсутствует
136	208754.75	155099.86	Аналитический метод	0.1	Закрепление отсутствует
102	208754.75	155099.93	Аналитический метод	0.1	Закрепление отсутствует

3. Сведения о характерных точках части (частей) границы объекта

Обозначение характерных точек части границы	Координаты, м		Метод определения координат характерной точки	Средняя квадратическая погрешность положения характерной точки (Mt), м	Описание обозначения точки на местности (при наличии)
	X	Y			
1	2	3	4	5	6
-	-	-	-	-	-

Раздел 4

План границ объекта



Масштаб 1:3800

Условные обозначения

- - Вновь образованная часть границы, сведения о которой достаточны для определения ее местоположения
- Зона с ОУ 1 (1) - Зона с особыми условиями использования территории Зона с ОУ 1
- 1 - Обозначение новой характерной точки
- :44 - Кадастровый номер земельного участка
- - Существующая часть границы, имеющиеся в ЕГРН сведения о которой достаточны для определения ее местоположения
- - Граница кадастрового квартала
- - Граница населенного пункта
- - Граница муниципального образования
- 33:18:000504 - Номер кадастрового квартала
- - Граница зоны с особыми условиями



Подпись _____

Дата "05" апреля 2021 г.

Место для оттиска печати (при наличии) лица, составившего описание местоположения границ объекта

**Текстовое описание местоположения границ
населенных пунктов, территориальных зон, особо охраняемых природных
территорий, зон с особыми условиями использования территорий**

Прохождение границы		Описание прохождения границы
от точки	до точки	
1	2	3
1	2	в границах МО город Кольчугино (городское поселение)
2	3	в границах МО город Кольчугино (городское поселение)
3	4	в границах МО город Кольчугино (городское поселение)
4	5	в границах МО город Кольчугино (городское поселение)
5	6	в границах МО город Кольчугино (городское поселение)
6	7	в границах МО город Кольчугино (городское поселение)
7	8	в границах МО город Кольчугино (городское поселение)
8	9	в границах МО город Кольчугино (городское поселение)
9	10	в границах МО город Кольчугино (городское поселение)
10	11	в границах МО город Кольчугино (городское поселение)
11	12	в границах МО город Кольчугино (городское поселение)
12	13	в границах МО город Кольчугино (городское поселение)
13	14	в границах МО город Кольчугино (городское поселение)
14	15	в границах МО город Кольчугино (городское поселение)
15	16	в границах МО город Кольчугино (городское поселение)
16	17	в границах МО город Кольчугино (городское поселение)
17	18	в границах МО город Кольчугино (городское поселение)
18	19	в границах МО город Кольчугино (городское поселение)
19	20	в границах МО город Кольчугино (городское поселение)
20	21	в границах МО город Кольчугино (городское поселение)
21	22	в границах МО город Кольчугино (городское поселение)
22	23	в границах МО город Кольчугино (городское поселение)
23	24	в границах МО город Кольчугино (городское поселение)
24	25	в границах МО город Кольчугино (городское поселение)
25	1	в границах МО город Кольчугино (городское поселение)
26	27	в границах МО город Кольчугино (городское поселение)
27	28	в границах МО город Кольчугино (городское поселение)
28	29	в границах МО город Кольчугино (городское поселение)
29	30	в границах МО город Кольчугино (городское поселение)
30	31	в границах МО город Кольчугино (городское поселение)
31	32	в границах МО город Кольчугино (городское поселение)
32	33	в границах МО город Кольчугино (городское поселение)
33	34	в границах МО город Кольчугино (городское поселение)
34	35	в границах МО город Кольчугино (городское поселение)
35	36	в границах МО город Кольчугино (городское поселение)
36	37	в границах МО город Кольчугино (городское поселение)

**Текстовое описание местоположения границ
населенных пунктов, территориальных зон, особо охраняемых природных
территорий, зон с особыми условиями использования территорий**

Прохождение границы		Описание прохождения границы
от точки	до точки	
1	2	3
37	38	в границах МО город Кольчугино (городское поселение)
38	39	в границах МО город Кольчугино (городское поселение)
39	40	в границах МО город Кольчугино (городское поселение)
40	41	в границах МО город Кольчугино (городское поселение)
41	42	в границах МО город Кольчугино (городское поселение)
42	43	в границах МО город Кольчугино (городское поселение)
43	44	в границах МО город Кольчугино (городское поселение)
44	45	в границах МО город Кольчугино (городское поселение)
45	46	в границах МО город Кольчугино (городское поселение)
46	47	в границах МО город Кольчугино (городское поселение)
47	48	в границах МО город Кольчугино (городское поселение)
48	49	в границах МО город Кольчугино (городское поселение)
49	50	в границах МО город Кольчугино (городское поселение)
50	26	в границах МО город Кольчугино (городское поселение)
51	52	в границах МО город Кольчугино (городское поселение)
52	53	в границах МО город Кольчугино (городское поселение)
53	54	в границах МО город Кольчугино (городское поселение)
54	55	в границах МО город Кольчугино (городское поселение)
55	56	в границах МО город Кольчугино (городское поселение)
56	57	в границах МО город Кольчугино (городское поселение)
57	58	в границах МО город Кольчугино (городское поселение)
58	59	в границах МО город Кольчугино (городское поселение)
59	60	в границах МО город Кольчугино (городское поселение)
60	61	в границах МО город Кольчугино (городское поселение)
61	62	в границах МО город Кольчугино (городское поселение)
62	63	в границах МО город Кольчугино (городское поселение)
63	64	в границах МО город Кольчугино (городское поселение)
64	65	в границах МО город Кольчугино (городское поселение)
65	66	в границах МО город Кольчугино (городское поселение)
66	67	в границах МО город Кольчугино (городское поселение)
67	68	в границах МО город Кольчугино (городское поселение)
68	69	в границах МО город Кольчугино (городское поселение)
69	70	в границах МО город Кольчугино (городское поселение)
70	71	в границах МО город Кольчугино (городское поселение)
71	72	в границах МО город Кольчугино (городское поселение)
72	73	в границах МО город Кольчугино (городское поселение)

**Текстовое описание местоположения границ
населенных пунктов, территориальных зон, особо охраняемых природных
территорий, зон с особыми условиями использования территорий**

Прохождение границы		Описание прохождения границы
от точки	до точки	
1	2	3
73	74	в границах МО город Кольчугино (городское поселение)
74	75	в границах МО город Кольчугино (городское поселение)
75	76	в границах МО город Кольчугино (городское поселение)
76	77	в границах МО город Кольчугино (городское поселение)
77	78	в границах МО город Кольчугино (городское поселение)
78	79	в границах МО город Кольчугино (городское поселение)
79	80	в границах МО город Кольчугино (городское поселение)
80	81	в границах МО город Кольчугино (городское поселение)
81	82	в границах МО город Кольчугино (городское поселение)
82	83	в границах МО город Кольчугино (городское поселение)
83	84	в границах МО город Кольчугино (городское поселение)
84	85	в границах МО город Кольчугино (городское поселение)
85	86	в границах МО город Кольчугино (городское поселение)
86	87	в границах МО город Кольчугино (городское поселение)
87	88	в границах МО город Кольчугино (городское поселение)
88	89	в границах МО город Кольчугино (городское поселение)
89	90	в границах МО город Кольчугино (городское поселение)
90	91	в границах МО город Кольчугино (городское поселение)
91	92	в границах МО город Кольчугино (городское поселение)
92	93	в границах МО город Кольчугино (городское поселение)
93	94	в границах МО город Кольчугино (городское поселение)
94	95	в границах МО город Кольчугино (городское поселение)
95	96	в границах МО город Кольчугино (городское поселение)
96	97	в границах МО город Кольчугино (городское поселение)
97	98	в границах МО город Кольчугино (городское поселение)
98	99	в границах МО город Кольчугино (городское поселение)
99	100	в границах МО город Кольчугино (городское поселение)
100	101	в границах МО город Кольчугино (городское поселение)
101	51	в границах МО город Кольчугино (городское поселение)
102	103	в границах МО город Кольчугино (городское поселение)
103	104	в границах МО город Кольчугино (городское поселение)
104	105	в границах МО город Кольчугино (городское поселение)
105	106	в границах МО город Кольчугино (городское поселение)
106	107	в границах МО город Кольчугино (городское поселение)
107	108	в границах МО город Кольчугино (городское поселение)
108	109	в границах МО город Кольчугино (городское поселение)

**Текстовое описание местоположения границ
населенных пунктов, территориальных зон, особо охраняемых природных
территорий, зон с особыми условиями использования территорий**

Прохождение границы		Описание прохождения границы
от точки	до точки	
1	2	3
109	110	в границах МО город Кольчугино (городское поселение)
110	111	в границах МО город Кольчугино (городское поселение)
111	112	в границах МО город Кольчугино (городское поселение)
112	113	в границах МО город Кольчугино (городское поселение)
113	114	в границах МО город Кольчугино (городское поселение)
114	115	в границах МО город Кольчугино (городское поселение)
115	116	в границах МО город Кольчугино (городское поселение)
116	117	в границах МО город Кольчугино (городское поселение)
117	118	в границах МО город Кольчугино (городское поселение)
118	119	в границах МО город Кольчугино (городское поселение)
119	120	в границах МО город Кольчугино (городское поселение)
120	121	в границах МО город Кольчугино (городское поселение)
121	122	в границах МО город Кольчугино (городское поселение)
122	123	в границах МО город Кольчугино (городское поселение)
123	124	в границах МО город Кольчугино (городское поселение)
124	125	в границах МО город Кольчугино (городское поселение)
125	126	в границах МО город Кольчугино (городское поселение)
126	127	в границах МО город Кольчугино (городское поселение)
127	128	в границах МО город Кольчугино (городское поселение)
128	129	в границах МО город Кольчугино (городское поселение)
129	130	в границах МО город Кольчугино (городское поселение)
130	131	в границах МО город Кольчугино (городское поселение)
131	132	в границах МО город Кольчугино (городское поселение)
132	133	в границах МО город Кольчугино (городское поселение)
133	134	в границах МО город Кольчугино (городское поселение)
134	135	в границах МО город Кольчугино (городское поселение)
135	136	в границах МО город Кольчугино (городское поселение)
136	102	в границах МО город Кольчугино (городское поселение)

ОПИСАНИЕ МЕСТОПОЛОЖЕНИЯ ГРАНИЦ

**Зона с особыми условиями использования территории-охранная зона
объекта: "Газоснабжение к домам усадебного типа", расположенного
(местоположение): Владимирская область, р-н Кольчугинский, МО город
Кольчугино (городское поселение), г Кольчугино**

(наименование объекта, местоположение границ которого описано (далее - объект))

Раздел 1**Сведения об объекте**

№ п/п	Характеристики объекта	Описание характеристик
1	2	3
1.	Местоположение объекта	Владимирская область, район Кольчугинский, город Кольчугино
2.	Площадь объекта +/- величина погрешности определения площади (Р +/- Дельта Р)	3031 +/- 19 м ²
3.	Иные характеристики объекта	-

Раздел 2

Сведения о местоположении границ объекта

1. Система координат МСК-33

2. Сведения о характерных точках границ объекта

Обозначение характерных точек границ	Координаты, м		Метод определения координат характерной точки	Средняя квадратическая погрешность положения характерной точки (Mt), м	Описание обозначения точки на местности (при наличии)
	X	Y			
1	2	3	4	5	6
1	209061.55	155345.86	Аналитический метод	0.1	Закрепление отсутствует
2	209060.78	155347.43	Аналитический метод	0.1	Закрепление отсутствует
3	209059.35	155347.84	Аналитический метод	0.1	Закрепление отсутствует
4	209045.29	155345.72	Аналитический метод	0.1	Закрепление отсутствует
5	209042.88	155345.37	Аналитический метод	0.1	Закрепление отсутствует
6	208905.45	155321.94	Аналитический метод	0.1	Закрепление отсутствует
7	208877.22	155316.21	Аналитический метод	0.1	Закрепление отсутствует
8	208876.09	155315.54	Аналитический метод	0.1	Закрепление отсутствует
9	208875.62	155314.30	Аналитический метод	0.1	Закрепление отсутствует
10	208875.06	155293.13	Аналитический метод	0.1	Закрепление отсутствует
11	208871.49	155291.66	Аналитический метод	0.1	Закрепление отсутствует
12	208820.19	155288.38	Аналитический метод	0.1	Закрепление отсутствует
13	208818.77	155287.64	Аналитический метод	0.1	Закрепление отсутствует
14	208818.34	155286.10	Аналитический метод	0.1	Закрепление отсутствует
15	208820.01	155274.47	Аналитический метод	0.1	Закрепление отсутствует
16	208820.57	155263.44	Аналитический метод	0.1	Закрепление отсутствует
17	208786.81	155263.10	Аналитический метод	0.1	Закрепление отсутствует
18	208752.45	155261.58	Аналитический метод	0.1	Закрепление отсутствует
19	208751.06	155260.93	Аналитический метод	0.1	Закрепление отсутствует
20	208750.54	155259.49	Аналитический метод	0.1	Закрепление отсутствует
21	208751.32	155242.63	Аналитический метод	0.1	Закрепление отсутствует
22	208757.04	155203.14	Аналитический метод	0.1	Закрепление отсутствует

2. Сведения о характерных точках границ объекта

Обозначение характерных точек границ	Координаты, м		Метод определения координат характерной точки	Средняя квадратическая погрешность положения характерной точки (M _t), м	Описание обозначения точки на местности (при наличии)
	X	Y			
1	2	3	4	5	6
23	208742.65	155202.19	Аналитический метод	0.1	Закрепление отсутствует
24	208710.41	155200.05	Аналитический метод	0.1	Закрепление отсутствует
25	208694.57	155198.71	Аналитический метод	0.1	Закрепление отсутствует
26	208656.28	155195.85	Аналитический метод	0.1	Закрепление отсутствует
27	208640.82	155194.70	Аналитический метод	0.1	Закрепление отсутствует
28	208640.01	155196.30	Аналитический метод	0.1	Закрепление отсутствует
29	208638.65	155196.73	Аналитический метод	0.1	Закрепление отсутствует
30	208621.51	155195.60	Аналитический метод	0.1	Закрепление отсутствует
31	208621.27	155197.36	Аналитический метод	0.1	Закрепление отсутствует
32	208620.53	155198.66	Аналитический метод	0.1	Закрепление отсутствует
33	208619.09	155199.08	Аналитический метод	0.1	Закрепление отсутствует
34	208610.59	155198.23	Аналитический метод	0.1	Закрепление отсутствует
35	208609.42	155214.23	Аналитический метод	0.1	Закрепление отсутствует
36	208608.73	155215.61	Аналитический метод	0.1	Закрепление отсутствует
37	208607.26	155216.08	Аналитический метод	0.1	Закрепление отсутствует
38	208578.07	155213.61	Аналитический метод	0.1	Закрепление отсутствует
39	208576.37	155213.46	Аналитический метод	0.1	Закрепление отсутствует
40	208546.84	155210.98	Аналитический метод	0.1	Закрепление отсутствует
41	208545.47	155210.27	Аналитический метод	0.1	Закрепление отсутствует
42	208545.02	155208.80	Аналитический метод	0.1	Закрепление отсутствует
43	208545.20	155206.96	Аналитический метод	0.1	Закрепление отсутствует
44	208542.49	155206.79	Аналитический метод	0.1	Закрепление отсутствует
45	208517.31	155205.13	Аналитический метод	0.1	Закрепление отсутствует
46	208501.62	155203.80	Аналитический метод	0.1	Закрепление отсутствует
47	208452.46	155200.15	Аналитический метод	0.1	Закрепление отсутствует
48	208445.47	155199.61	Аналитический метод	0.1	Закрепление отсутствует

2. Сведения о характерных точках границ объекта

Обозначение характерных точек границ	Координаты, м		Метод определения координат характерной точки	Средняя квадратическая погрешность положения характерной точки (Mt), м	Описание обозначения точки на местности (при наличии)
	X	Y			
1	2	3	4	5	6
49	208444.07	155198.88	Аналитический метод	0.1	Закрепление отсутствует
50	208443.63	155197.47	Аналитический метод	0.1	Закрепление отсутствует
51	208444.28	155196.13	Аналитический метод	0.1	Закрепление отсутствует
52	208445.68	155195.62	Аналитический метод	0.1	Закрепление отсутствует
53	208452.76	155196.17	Аналитический метод	0.1	Закрепление отсутствует
54	208501.93	155199.82	Аналитический метод	0.1	Закрепление отсутствует
55	208517.59	155201.14	Аналитический метод	0.1	Закрепление отсутствует
56	208542.75	155202.79	Аналитический метод	0.1	Закрепление отсутствует
57	208547.52	155203.10	Аналитический метод	0.1	Закрепление отсутствует
58	208548.91	155203.81	Аналитический метод	0.1	Закрепление отсутствует
59	208549.38	155205.29	Аналитический метод	0.1	Закрепление отсутствует
60	208549.20	155207.17	Аналитический метод	0.1	Закрепление отсутствует
61	208576.71	155209.48	Аналитический метод	0.1	Закрепление отсутствует
62	208578.41	155209.63	Аналитический метод	0.1	Закрепление отсутствует
63	208605.58	155211.93	Аналитический метод	0.1	Закрепление отсутствует
64	208606.75	155195.89	Аналитический метод	0.1	Закрепление отсутствует
65	208607.45	155194.50	Аналитический метод	0.1	Закрепление отсутствует
66	208608.94	155194.04	Аналитический метод	0.1	Закрепление отсутствует
67	208617.57	155194.91	Аналитический метод	0.1	Закрепление отсутствует
68	208617.80	155193.21	Аналитический метод	0.1	Закрепление отсутствует
69	208618.51	155191.93	Аналитический метод	0.1	Закрепление отсутствует
70	208619.91	155191.48	Аналитический метод	0.1	Закрепление отсутствует
71	208637.12	155192.62	Аналитический метод	0.1	Закрепление отсутствует
72	208637.93	155190.99	Аналитический метод	0.1	Закрепление отсутствует
73	208639.31	155190.58	Аналитический метод	0.1	Закрепление отсутствует
74	208656.58	155191.87	Аналитический метод	0.1	Закрепление отсутствует

2. Сведения о характерных точках границ объекта

Обозначение характерных точек границ	Координаты, м		Метод определения координат характерной точки	Средняя квадратическая погрешность положения характерной точки (Mt), м	Описание обозначения точки на местности (при наличии)
	X	Y			
1	2	3	4	5	6
75	208694.88	155194.73	Аналитический метод	0.1	Закрепление отсутствует
76	208710.69	155196.06	Аналитический метод	0.1	Закрепление отсутствует
77	208742.91	155198.19	Аналитический метод	0.1	Закрепление отсутствует
78	208759.46	155199.29	Аналитический метод	0.1	Закрепление отсутствует
79	208760.88	155200.03	Аналитический метод	0.1	Закрепление отсутствует
80	208761.31	155201.58	Аналитический метод	0.1	Закрепление отсутствует
81	208755.31	155242.91	Аналитический метод	0.1	Закрепление отсутствует
82	208754.63	155257.67	Аналитический метод	0.1	Закрепление отсутствует
83	208786.88	155259.10	Аналитический метод	0.1	Закрепление отсутствует
84	208822.69	155259.46	Аналитический метод	0.1	Закрепление отсутствует
85	208824.13	155260.09	Аналитический метод	0.1	Закрепление отсутствует
86	208824.67	155261.56	Аналитический метод	0.1	Закрепление отсутствует
87	208824.00	155274.76	Аналитический метод	0.1	Закрепление отсутствует
88	208822.61	155284.52	Аналитический метод	0.1	Закрепление отсутствует
89	208872.08	155287.69	Аналитический метод	0.1	Закрепление отсутствует
90	208877.78	155289.93	Аналитический метод	0.1	Закрепление отсутствует
91	208878.67	155290.65	Аналитический метод	0.1	Закрепление отсутствует
92	208879.02	155291.73	Аналитический метод	0.1	Закрепление отсутствует
93	208879.58	155312.61	Аналитический метод	0.1	Закрепление отсутствует
94	208906.16	155318.00	Аналитический метод	0.1	Закрепление отсутствует
95	209043.48	155341.41	Аналитический метод	0.1	Закрепление отсутствует
96	209045.87	155341.76	Аналитический метод	0.1	Закрепление отсутствует
97	209059.85	155343.87	Аналитический метод	0.1	Закрепление отсутствует
98	209061.10	155344.59	Аналитический метод	0.1	Закрепление отсутствует
1	209061.55	155345.86	Аналитический метод	0.1	Закрепление отсутствует

Раздел 4

План границ объекта



Масштаб 1:4000

Условные обозначения

- - Вновь образованная часть границы, сведения о которой достаточны для определения ее местоположения
- Зона с ОУ 1 - Зона с особыми условиями использования территории Зона с ОУ 1
- 1 - Обозначение новой характерной точки
- :51 - Cadaстровый номер земельного участка
- - Существующая часть границы, имеющиеся в ЕГРН сведения о которой достаточны для определения ее местоположения
- - Граница кадастрового квартала
- 33:18:000000 - Номер кадастрового квартала

Дата "05" апреля 2021 г.

Подпись



Место для оттиска печати (при наличии) лица, составившего описание местоположения границ объекта

**Текстовое описание местоположения границ
населенных пунктов, территориальных зон, особо охраняемых природных
территорий, зон с особыми условиями использования территорий**

Прохождение границы		Описание прохождения границы
от точки	до точки	
1	2	3
1	2	в границах МО город Кольчугино (городское поселение)
2	3	в границах МО город Кольчугино (городское поселение)
3	4	в границах МО город Кольчугино (городское поселение)
4	5	в границах МО город Кольчугино (городское поселение)
5	6	в границах МО город Кольчугино (городское поселение)
6	7	в границах МО город Кольчугино (городское поселение)
7	8	в границах МО город Кольчугино (городское поселение)
8	9	в границах МО город Кольчугино (городское поселение)
9	10	в границах МО город Кольчугино (городское поселение)
10	11	в границах МО город Кольчугино (городское поселение)
11	12	в границах МО город Кольчугино (городское поселение)
12	13	в границах МО город Кольчугино (городское поселение)
13	14	в границах МО город Кольчугино (городское поселение)
14	15	в границах МО город Кольчугино (городское поселение)
15	16	в границах МО город Кольчугино (городское поселение)
16	17	в границах МО город Кольчугино (городское поселение)
17	18	в границах МО город Кольчугино (городское поселение)
18	19	в границах МО город Кольчугино (городское поселение)
19	20	в границах МО город Кольчугино (городское поселение)
20	21	в границах МО город Кольчугино (городское поселение)
21	22	в границах МО город Кольчугино (городское поселение)
22	23	в границах МО город Кольчугино (городское поселение)
23	24	в границах МО город Кольчугино (городское поселение)
24	25	в границах МО город Кольчугино (городское поселение)
25	26	в границах МО город Кольчугино (городское поселение)
26	27	в границах МО город Кольчугино (городское поселение)
27	28	в границах МО город Кольчугино (городское поселение)
28	29	в границах МО город Кольчугино (городское поселение)
29	30	в границах МО город Кольчугино (городское поселение)
30	31	в границах МО город Кольчугино (городское поселение)
31	32	в границах МО город Кольчугино (городское поселение)
32	33	в границах МО город Кольчугино (городское поселение)
33	34	в границах МО город Кольчугино (городское поселение)
34	35	в границах МО город Кольчугино (городское поселение)
35	36	в границах МО город Кольчугино (городское поселение)
36	37	в границах МО город Кольчугино (городское поселение)

**Текстовое описание местоположения границ
населенных пунктов, территориальных зон, особо охраняемых природных
территорий, зон с особыми условиями использования территорий**

Прохождение границы		Описание прохождения границы
от точки	до точки	
1	2	3
37	38	в границах МО город Кольчугино (городское поселение)
38	39	в границах МО город Кольчугино (городское поселение)
39	40	в границах МО город Кольчугино (городское поселение)
40	41	в границах МО город Кольчугино (городское поселение)
41	42	в границах МО город Кольчугино (городское поселение)
42	43	в границах МО город Кольчугино (городское поселение)
43	44	в границах МО город Кольчугино (городское поселение)
44	45	в границах МО город Кольчугино (городское поселение)
45	46	в границах МО город Кольчугино (городское поселение)
46	47	в границах МО город Кольчугино (городское поселение)
47	48	в границах МО город Кольчугино (городское поселение)
48	49	в границах МО город Кольчугино (городское поселение)
49	50	в границах МО город Кольчугино (городское поселение)
50	51	в границах МО город Кольчугино (городское поселение)
51	52	в границах МО город Кольчугино (городское поселение)
52	53	в границах МО город Кольчугино (городское поселение)
53	54	в границах МО город Кольчугино (городское поселение)
54	55	в границах МО город Кольчугино (городское поселение)
55	56	в границах МО город Кольчугино (городское поселение)
56	57	в границах МО город Кольчугино (городское поселение)
57	58	в границах МО город Кольчугино (городское поселение)
58	59	в границах МО город Кольчугино (городское поселение)
59	60	в границах МО город Кольчугино (городское поселение)
60	61	в границах МО город Кольчугино (городское поселение)
61	62	в границах МО город Кольчугино (городское поселение)
62	63	в границах МО город Кольчугино (городское поселение)
63	64	в границах МО город Кольчугино (городское поселение)
64	65	в границах МО город Кольчугино (городское поселение)
65	66	в границах МО город Кольчугино (городское поселение)
66	67	в границах МО город Кольчугино (городское поселение)
67	68	в границах МО город Кольчугино (городское поселение)
68	69	в границах МО город Кольчугино (городское поселение)
69	70	в границах МО город Кольчугино (городское поселение)
70	71	в границах МО город Кольчугино (городское поселение)
71	72	в границах МО город Кольчугино (городское поселение)
72	73	в границах МО город Кольчугино (городское поселение)

**Текстовое описание местоположения границ
населенных пунктов, территориальных зон, особо охраняемых природных
территорий, зон с особыми условиями использования территорий**

Прохождение границы		Описание прохождения границы
от точки	до точки	
1	2	3
73	74	в границах МО город Кольчугино (городское поселение)
74	75	в границах МО город Кольчугино (городское поселение)
75	76	в границах МО город Кольчугино (городское поселение)
76	77	в границах МО город Кольчугино (городское поселение)
77	78	в границах МО город Кольчугино (городское поселение)
78	79	в границах МО город Кольчугино (городское поселение)
79	80	в границах МО город Кольчугино (городское поселение)
80	81	в границах МО город Кольчугино (городское поселение)
81	82	в границах МО город Кольчугино (городское поселение)
82	83	в границах МО город Кольчугино (городское поселение)
83	84	в границах МО город Кольчугино (городское поселение)
84	85	в границах МО город Кольчугино (городское поселение)
85	86	в границах МО город Кольчугино (городское поселение)
86	87	в границах МО город Кольчугино (городское поселение)
87	88	в границах МО город Кольчугино (городское поселение)
88	89	в границах МО город Кольчугино (городское поселение)
89	90	в границах МО город Кольчугино (городское поселение)
90	91	в границах МО город Кольчугино (городское поселение)
91	92	в границах МО город Кольчугино (городское поселение)
92	93	в границах МО город Кольчугино (городское поселение)
93	94	в границах МО город Кольчугино (городское поселение)
94	95	в границах МО город Кольчугино (городское поселение)
95	96	в границах МО город Кольчугино (городское поселение)
96	97	в границах МО город Кольчугино (городское поселение)
97	98	в границах МО город Кольчугино (городское поселение)
98	1	в границах МО город Кольчугино (городское поселение)

ОПИСАНИЕ МЕСТОПОЛОЖЕНИЯ ГРАНИЦ

**Зона с особыми условиями использования территории- охранная зона
объекта:"Сооружение-газопровод высокого давления <0,6 МПа к котельной
физкультурно-оздоровительного комплекса",
расположенного(местоположение):Владимирская область, МО
г.Владимир(городской округ),г.Владимир, ул. Парижской Коммуны**

(наименование объекта, местоположение границ которого описано (далее - объект))

Раздел 1**Сведения об объекте**

№ п/п	Характеристики объекта	Описание характеристик
1	2	3
1.	Местоположение объекта	Владимирская область, город Владимир
2.	Площадь объекта +/- величина погрешности определения площади (Р +/- Дельта Р)	2111 +/- 16 м ²
3.	Иные характеристики объекта	-

Раздел 2

Сведения о местоположении границ объекта

1. Система координат МСК-33

2. Сведения о характерных точках границ объекта

Обозначение характерных точек границ	Координаты, м		Метод определения координат характерной точки	Средняя квадратическая погрешность положения характерной точки (M), м	Описание обозначения точки на местности (при наличии)
	X	Y			
1	2	3	4	5	6
1	189991.91	218904.08	Аналитический метод	0.1	Закрепление отсутствует
2	189991.28	218905.57	Аналитический метод	0.1	Закрепление отсутствует
3	189987.28	218909.32	Аналитический метод	0.1	Закрепление отсутствует
4	189974.49	218913.93	Аналитический метод	0.1	Закрепление отсутствует
5	189963.88	218921.28	Аналитический метод	0.1	Закрепление отсутствует
6	189934.11	218945.41	Аналитический метод	0.1	Закрепление отсутствует
7	189899.43	218975.60	Аналитический метод	0.1	Закрепление отсутствует
8	189875.81	218995.01	Аналитический метод	0.1	Закрепление отсутствует
9	189873.32	218997.25	Аналитический метод	0.1	Закрепление отсутствует
10	189873.00	219001.15	Аналитический метод	0.1	Закрепление отсутствует
11	189872.08	219020.38	Аналитический метод	0.1	Закрепление отсутствует
12	189871.38	219029.77	Аналитический метод	0.1	Закрепление отсутствует
13	189871.33	219032.69	Аналитический метод	0.1	Закрепление отсутствует
14	189873.32	219035.99	Аналитический метод	0.1	Закрепление отсутствует
15	189885.97	219056.01	Аналитический метод	0.1	Закрепление отсутствует
16	189900.65	219076.36	Аналитический метод	0.1	Закрепление отсутствует
17	189902.84	219079.59	Аналитический метод	0.1	Закрепление отсутствует
18	189903.19	219080.64	Аналитический метод	0.1	Закрепление отсутствует
19	189903.97	219103.91	Аналитический метод	0.1	Закрепление отсутствует
20	189904.30	219113.91	Аналитический метод	0.1	Закрепление отсутствует
21	189905.49	219128.50	Аналитический метод	0.1	Закрепление отсутствует
22	189903.46	219147.72	Аналитический метод	0.1	Закрепление отсутствует

2. Сведения о характерных точках границ объекта

Обозначение характерных точек границ	Координаты, м		Метод определения координат характерной точки	Средняя квадратическая погрешность положения характерной точки (Mt), м	Описание обозначения точки на местности (при наличии)
	X	Y			
1	2	3	4	5	6
23	189902.91	219157.11	Аналитический метод	0.1	Закрепление отсутствует
24	189902.22	219158.50	Аналитический метод	0.1	Закрепление отсутствует
25	189900.79	219158.99	Аналитический метод	0.1	Закрепление отсутствует
26	189899.43	219158.34	Аналитический метод	0.1	Закрепление отсутствует
27	189898.91	219156.92	Аналитический метод	0.1	Закрепление отсутствует
28	189899.47	219147.43	Аналитический метод	0.1	Закрепление отсутствует
29	189901.49	219128.63	Аналитический метод	0.1	Закрепление отсутствует
30	189900.31	219114.18	Аналитический метод	0.1	Закрепление отсутствует
31	189899.97	219104.05	Аналитический метод	0.1	Закрепление отсутствует
32	189899.21	219081.36	Аналитический метод	0.1	Закрепление отсутствует
33	189897.39	219078.68	Аналитический метод	0.1	Закрепление отсутствует
34	189882.69	219058.30	Аналитический метод	0.1	Закрепление отсутствует
35	189869.93	219038.11	Аналитический метод	0.1	Закрепление отсутствует
36	189867.61	219034.26	Аналитический метод	0.1	Закрепление отсутствует
37	189867.32	219033.20	Аналитический метод	0.1	Закрепление отсутствует
38	189867.38	219029.65	Аналитический метод	0.1	Закрепление отсутствует
39	189868.08	219020.16	Аналитический метод	0.1	Закрепление отсутствует
40	189869.00	219000.92	Аналитический метод	0.1	Закрепление отсутствует
41	189869.40	218996.14	Аналитический метод	0.1	Закрепление отсутствует
42	189870.05	218994.82	Аналитический метод	0.1	Закрепление отсутствует
43	189873.16	218992.01	Аналитический метод	0.1	Закрепление отсутствует
44	189896.83	218972.56	Аналитический метод	0.1	Закрепление отсутствует
45	189931.51	218942.37	Аналитический метод	0.1	Закрепление отсутствует
46	189961.42	218918.13	Аналитический метод	0.1	Закрепление отсутствует
47	189972.44	218910.49	Аналитический метод	0.1	Закрепление отсутствует
48	189984.85	218906.11	Аналитический метод	0.1	Закрепление отсутствует

2. Сведения о характерных точках границ объекта

Обозначение характерных точек границ	Координаты, м		Метод определения координат характерной точки	Средняя квадратическая погрешность положения характерной точки (M _t), м	Описание обозначения точки на местности (при наличии)
	X	Y			
1	2	3	4	5	6
49	189987.64	218903.50	Аналитический метод	0.1	Закрепление отсутствует
50	189986.83	218900.81	Аналитический метод	0.1	Закрепление отсутствует
51	189979.97	218872.47	Аналитический метод	0.1	Закрепление отсутствует
52	189974.17	218847.57	Аналитический метод	0.1	Закрепление отсутствует
53	189969.20	218828.41	Аналитический метод	0.1	Закрепление отсутствует
54	189963.14	218803.09	Аналитический метод	0.1	Закрепление отсутствует
55	189956.79	218794.39	Аналитический метод	0.1	Закрепление отсутствует
56	189956.44	218792.83	Аналитический метод	0.1	Закрепление отсутствует
57	189957.34	218791.52	Аналитический метод	0.1	Закрепление отсутствует
58	189962.59	218788.23	Аналитический метод	0.1	Закрепление отсутствует
59	189959.87	218777.10	Аналитический метод	0.1	Закрепление отсутствует
60	189954.87	218757.29	Аналитический метод	0.1	Закрепление отсутствует
61	189946.23	218720.03	Аналитический метод	0.1	Закрепление отсутствует
62	189945.11	218714.68	Аналитический метод	0.1	Закрепление отсутствует
63	189945.40	218713.17	Аналитический метод	0.1	Закрепление отсутствует
64	189946.68	218712.31	Аналитический метод	0.1	Закрепление отсутствует
65	189950.56	218711.54	Аналитический метод	0.1	Закрепление отсутствует
66	189952.08	218711.85	Аналитический метод	0.1	Закрепление отсутствует
67	189952.91	218713.11	Аналитический метод	0.1	Закрепление отсутствует
68	189952.63	218714.59	Аналитический метод	0.1	Закрепление отсутствует
69	189951.39	218715.45	Аналитический метод	0.1	Закрепление отсутствует
70	189949.44	218715.84	Аналитический метод	0.1	Закрепление отсутствует
71	189950.13	218719.15	Аналитический метод	0.1	Закрепление отсутствует
72	189958.75	218756.33	Аналитический метод	0.1	Закрепление отсутствует
73	189963.73	218776.06	Аналитический метод	0.1	Закрепление отсутствует
74	189967.13	218788.45	Аналитический метод	0.1	Закрепление отсутствует

2. Сведения о характерных точках границ объекта

Обозначение характерных точек границ	Координаты, м		Метод определения координат характерной точки	Средняя квадратическая погрешность положения характерной точки (Mt), м	Описание обозначения точки на местности (при наличии)
	X	Y			
1	2	3	4	5	6
75	189967.06	218789.72	Аналитический метод	0.1	Закрепление отсутствует
76	189966.24	218790.69	Аналитический метод	0.1	Закрепление отсутствует
77	189964.70	218791.62	Аналитический метод	0.1	Закрепление отсутствует
78	189961.28	218793.76	Аналитический метод	0.1	Закрепление отсутствует
79	189966.60	218801.05	Аналитический метод	0.1	Закрепление отсутствует
80	189973.08	218827.43	Аналитический метод	0.1	Закрепление отсутствует
81	189978.05	218846.59	Аналитический метод	0.1	Закрепление отсутствует
82	189983.86	218871.54	Аналитический метод	0.1	Закрепление отсутствует
83	189990.67	218899.71	Аналитический метод	0.1	Закрепление отсутствует
84	189991.82	218903.53	Аналитический метод	0.1	Закрепление отсутствует
1	189991.91	218904.08	Аналитический метод	0.1	Закрепление отсутствует

3. Сведения о характерных точках части (частей) границы объекта

Обозначение характерных точек части границы	Координаты, м		Метод определения координат характерной точки	Средняя квадратическая погрешность положения характерной точки (Mt), м	Описание обозначения точки на местности (при наличии)
	X	Y			
1	2	3	4	5	6
-	-	-	-	-	-

**Текстовое описание местоположения границ
населенных пунктов, территориальных зон, особо охраняемых природных
территорий, зон с особыми условиями использования территорий**

Прохождение границы		Описание прохождения границы
от точки	до точки	
1	2	3
1	2	в границах МО г.Владимир(городской округ)
2	3	в границах МО г.Владимир(городской округ)
3	4	в границах МО г.Владимир(городской округ)
4	5	в границах МО г.Владимир(городской округ)
5	6	в границах МО г.Владимир(городской округ)
6	7	в границах МО г.Владимир(городской округ)
7	8	в границах МО г.Владимир(городской округ)
8	9	в границах МО г.Владимир(городской округ)
9	10	в границах МО г.Владимир(городской округ)
10	11	в границах МО г.Владимир(городской округ)
11	12	в границах МО г.Владимир(городской округ)
12	13	в границах МО г.Владимир(городской округ)
13	14	в границах МО г.Владимир(городской округ)
14	15	в границах МО г.Владимир(городской округ)
15	16	в границах МО г.Владимир(городской округ)
16	17	в границах МО г.Владимир(городской округ)
17	18	в границах МО г.Владимир(городской округ)
18	19	в границах МО г.Владимир(городской округ)
19	20	в границах МО г.Владимир(городской округ)
20	21	в границах МО г.Владимир(городской округ)
21	22	в границах МО г.Владимир(городской округ)
22	23	в границах МО г.Владимир(городской округ)
23	24	в границах МО г.Владимир(городской округ)
24	25	в границах МО г.Владимир(городской округ)
25	26	в границах МО г.Владимир(городской округ)
26	27	в границах МО г.Владимир(городской округ)
27	28	в границах МО г.Владимир(городской округ)
28	29	в границах МО г.Владимир(городской округ)
29	30	в границах МО г.Владимир(городской округ)
30	31	в границах МО г.Владимир(городской округ)
31	32	в границах МО г.Владимир(городской округ)
32	33	в границах МО г.Владимир(городской округ)
33	34	в границах МО г.Владимир(городской округ)
34	35	в границах МО г.Владимир(городской округ)
35	36	в границах МО г.Владимир(городской округ)
36	37	в границах МО г.Владимир(городской округ)

**Текстовое описание местоположения границ
населенных пунктов, территориальных зон, особо охраняемых природных
территорий, зон с особыми условиями использования территорий**

Прохождение границы		Описание прохождения границы
от точки	до точки	
1	2	3
37	38	в границах МО г.Владимир(городской округ)
38	39	в границах МО г.Владимир(городской округ)
39	40	в границах МО г.Владимир(городской округ)
40	41	в границах МО г.Владимир(городской округ)
41	42	в границах МО г.Владимир(городской округ)
42	43	в границах МО г.Владимир(городской округ)
43	44	в границах МО г.Владимир(городской округ)
44	45	в границах МО г.Владимир(городской округ)
45	46	в границах МО г.Владимир(городской округ)
46	47	в границах МО г.Владимир(городской округ)
47	48	в границах МО г.Владимир(городской округ)
48	49	в границах МО г.Владимир(городской округ)
49	50	в границах МО г.Владимир(городской округ)
50	51	в границах МО г.Владимир(городской округ)
51	52	в границах МО г.Владимир(городской округ)
52	53	в границах МО г.Владимир(городской округ)
53	54	в границах МО г.Владимир(городской округ)
54	55	в границах МО г.Владимир(городской округ)
55	56	в границах МО г.Владимир(городской округ)
56	57	в границах МО г.Владимир(городской округ)
57	58	в границах МО г.Владимир(городской округ)
58	59	в границах МО г.Владимир(городской округ)
59	60	в границах МО г.Владимир(городской округ)
60	61	в границах МО г.Владимир(городской округ)
61	62	в границах МО г.Владимир(городской округ)
62	63	в границах МО г.Владимир(городской округ)
63	64	в границах МО г.Владимир(городской округ)
64	65	в границах МО г.Владимир(городской округ)
65	66	в границах МО г.Владимир(городской округ)
66	67	в границах МО г.Владимир(городской округ)
67	68	в границах МО г.Владимир(городской округ)
68	69	в границах МО г.Владимир(городской округ)
69	70	в границах МО г.Владимир(городской округ)
70	71	в границах МО г.Владимир(городской округ)
71	72	в границах МО г.Владимир(городской округ)
72	73	в границах МО г.Владимир(городской округ)

**Текстовое описание местоположения границ
населенных пунктов, территориальных зон, особо охраняемых природных
территорий, зон с особыми условиями использования территорий**

Прохождение границы		Описание прохождения границы
от точки	до точки	
1	2	3
73	74	в границах МО г.Владимир(городской округ)
74	75	в границах МО г.Владимир(городской округ)
75	76	в границах МО г.Владимир(городской округ)
76	77	в границах МО г.Владимир(городской округ)
77	78	в границах МО г.Владимир(городской округ)
78	79	в границах МО г.Владимир(городской округ)
79	80	в границах МО г.Владимир(городской округ)
80	81	в границах МО г.Владимир(городской округ)
81	82	в границах МО г.Владимир(городской округ)
82	83	в границах МО г.Владимир(городской округ)
83	84	в границах МО г.Владимир(городской округ)
84	1	в границах МО г.Владимир(городской округ)

ОПИСАНИЕ МЕСТОПОЛОЖЕНИЯ ГРАНИЦ

**Зона с особыми условиями использования территории-охранная зона
 объекта:"Сооружение-Газопровод низкого давления(Р до 0,005 МПа)",
 расположенного(местоположение):Владимирская область, МО г Владимир
 (городской округ), г Владимир, ул Тракторная,д.13**

(наименование объекта, местоположение границ которого описано (далее - объект))

Раздел 1**Сведения об объекте**

№ п/п	Характеристики объекта	Описание характеристик
1	2	3
1.	Местоположение объекта	Владимирская область, город Владимир
2.	Площадь объекта +/- величина погрешности определения площади (Р +/- Дельта Р)	188 +/- 5 м ²
3.	Иные характеристики объекта	-

Раздел 2

Сведения о местоположении границ объекта

1. Система координат МСК-33

2. Сведения о характерных точках границ объекта

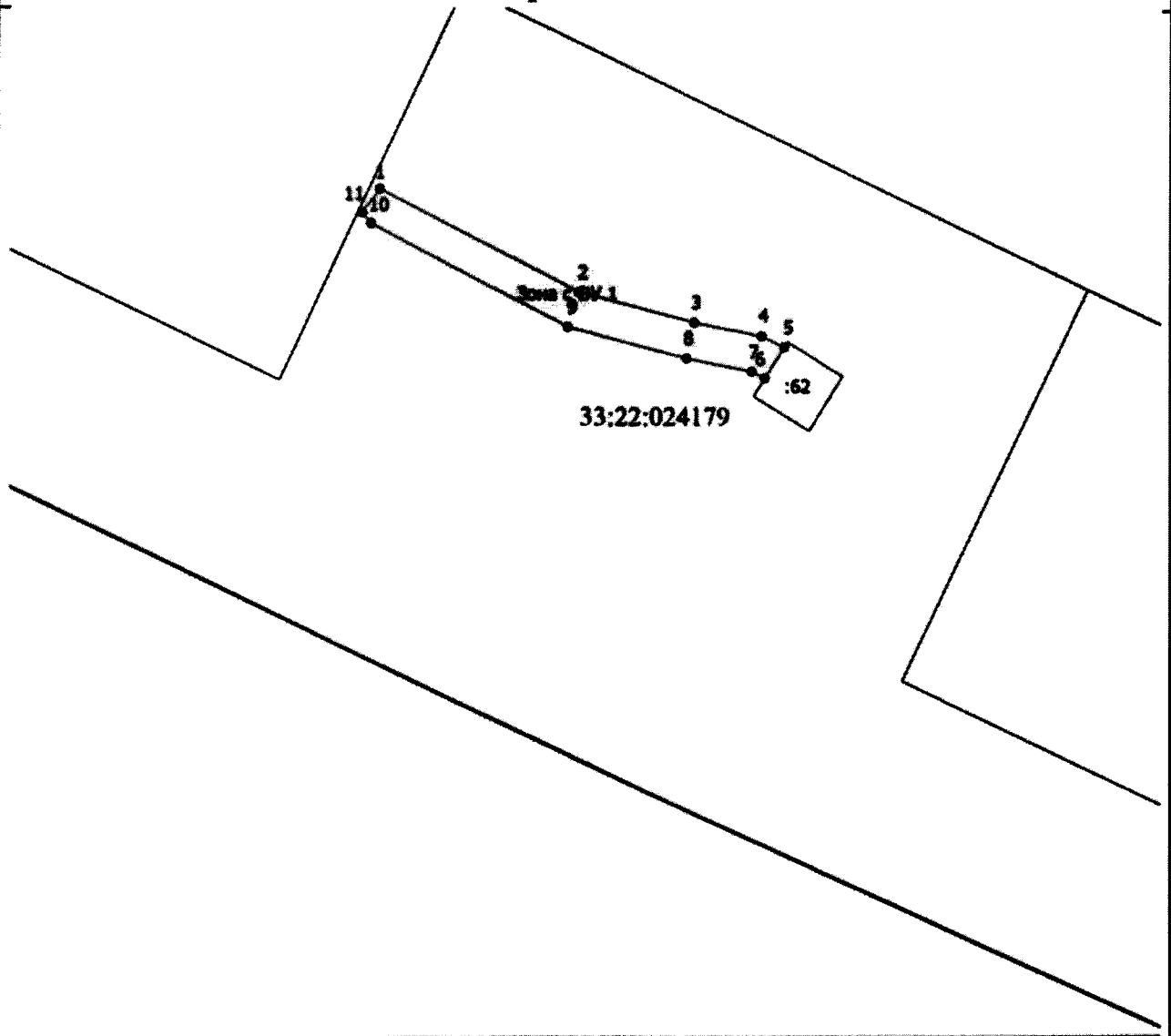
Обозначение характерных точек границ	Координаты, м		Метод определения координат характерной точки	Средняя квадратическая погрешность положения характерной точки (Mt), м	Описание обозначения точки на местности (при наличии)
	X	Y			
1	2	3	4	5	6
1	193934.07	219601.95	Аналитический метод	0.1	Закрепление отсутствует
2	193922.86	219623.77	Аналитический метод	0.1	Закрепление отсутствует
3	193919.57	219636.28	Аналитический метод	0.1	Закрепление отсутствует
4	193918.10	219643.63	Аналитический метод	0.1	Закрепление отсутствует
5	193916.91	219646.14	Аналитический метод	0.1	Закрепление отсутствует
6	193913.49	219644.02	Аналитический метод	0.1	Закрепление отсутствует
7	193914.23	219642.57	Аналитический метод	0.1	Закрепление отсутствует
8	193915.66	219635.44	Аналитический метод	0.1	Закрепление отсутствует
9	193919.05	219622.53	Аналитический метод	0.1	Закрепление отсутствует
10	193930.30	219601.01	Аналитический метод	0.1	Закрепление отсутствует
11	193931.49	219600.03	Аналитический метод	0.1	Закрепление отсутствует
1	193934.07	219601.95	Аналитический метод	0.1	Закрепление отсутствует

3. Сведения о характерных точках части (частей) границы объекта

Обозначение характерных точек части границы	Координаты, м		Метод определения координат характерной точки	Средняя квадратическая погрешность положения характерной точки (Mt), м	Описание обозначения точки на местности (при наличии)
	X	Y			
1	2	3	4	5	6
-	-	-	-	-	-




Раздел 4

План границ объекта



Масштаб 1:700

Условные обозначения

-  - вновь образованная часть границы, сведения о которой достаточны для определения ее местоположения
- Зона с ОУ 1** - Зона с особыми условиями использования территории
- 1** - Обозначение новой характерной точки
- :1** - Кадастровый номер земельного участка
-  - Существующая часть границы, имеющиеся в ЕГРН сведения о которой достаточны для определения ее местоположения
-  - Граница кадастрового квартала
- 33:22:024179** - Номер кадастрового квартала



Дата "05" апреля 2021 г.

Подпись

Место для оттиска печати (при наличии) лица, составившего описание местоположения границ объекта

**Текстовое описание местоположения границ
населенных пунктов, территориальных зон, особо охраняемых природных
территорий, зон с особыми условиями использования территорий**

Прохождение границы		Описание прохождения границы
от точки	до точки	
1	2	3
1	2	в границах МО г Владимир (городской округ)
2	3	в границах МО г Владимир (городской округ)
3	4	в границах МО г Владимир (городской округ)
4	5	в границах МО г Владимир (городской округ)
5	6	в границах МО г Владимир (городской округ)
6	7	в границах МО г Владимир (городской округ)
7	8	в границах МО г Владимир (городской округ)
8	9	в границах МО г Владимир (городской округ)
9	10	в границах МО г Владимир (городской округ)
10	11	в границах МО г Владимир (городской округ)
11	1	в границах МО г Владимир (городской округ)

ОПИСАНИЕ МЕСТОПОЛОЖЕНИЯ ГРАНИЦ

**Зона с особыми условиями использования территории-охранная зона
объекта: "Сооружение-Газопровод высокого давления(Р до 0,6 МПа)",
расположенного(местоположение): Владимирская область, МО г Владимир
(городской округ), г Владимир, ул Тракторная, д.13**

(наименование объекта, местоположение границ которого описано (далее - объект))

Раздел 1

Сведения об объекте

№ п/п	Характеристики объекта	Описание характеристик
1	2	3
1.	Местоположение объекта	Владимирская область, город Владимир
2.	Площадь объекта +/- величина погрешности определения площади (Р +/- Дельта Р)	865 +/- 10 м ²
3.	Иные характеристики объекта	-

Раздел 2

Сведения о местоположении границ объекта

1. Система координат МСК-33

2. Сведения о характерных точках границ объекта

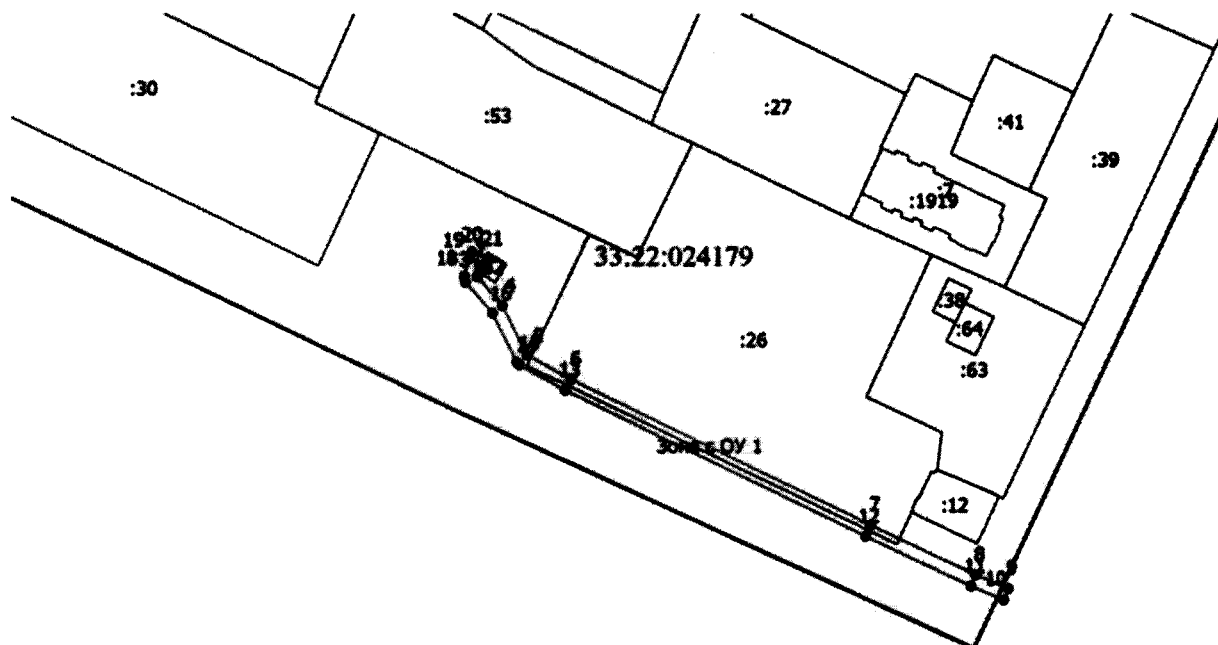
Обозначение характерных точек границ	Координаты, м		Метод определения координат характерной точки	Средняя квадратическая погрешность положения характерной точки (M _t), м	Описание обозначения точки на местности (при наличии)
	X	Y			
1	2	3	4	5	6
1	193911.71	219645.39	Аналитический метод	0.1	Закрепление отсутствует
2	193912.67	219643.97	Аналитический метод	0.1	Закрепление отсутствует
3	193909.55	219643.02	Аналитический метод	0.1	Закрепление отсутствует
4	193900.20	219651.27	Аналитический метод	0.1	Закрепление отсутствует
5	193884.16	219659.16	Аналитический метод	0.1	Закрепление отсутствует
6	193876.05	219673.37	Аналитический метод	0.1	Закрепление отсутствует
7	193828.92	219770.97	Аналитический метод	0.1	Закрепление отсутствует
8	193812.66	219805.21	Аналитический метод	0.1	Закрепление отсутствует
9	193808.18	219815.93	Аналитический метод	0.1	Закрепление отсутствует
10	193804.47	219814.43	Аналитический метод	0.1	Закрепление отсутствует
11	193808.98	219803.62	Аналитический метод	0.1	Закрепление отсутствует
12	193825.31	219769.25	Аналитический метод	0.1	Закрепление отсутствует
13	193872.48	219671.57	Аналитический метод	0.1	Закрепление отсутствует
14	193880.99	219656.64	Аналитический метод	0.1	Закрепление отсутствует
15	193881.85	219655.83	Аналитический метод	0.1	Закрепление отсутствует
16	193897.76	219648.09	Аналитический метод	0.1	Закрепление отсутствует
17	193907.74	219639.28	Аналитический метод	0.1	Закрепление отсутствует
18	193909.64	219638.87	Аналитический метод	0.1	Закрепление отсутствует
19	193915.51	219640.66	Аналитический метод	0.1	Закрепление отсутствует
20	193917.63	219641.37	Аналитический метод	0.1	Закрепление отсутствует
21	193915.13	219646.95	Аналитический метод	0.1	Закрепление отсутствует
1	193911.71	219645.39	Аналитический метод	0.1	Закрепление отсутствует

3. Сведения о характерных точках части (частей) границы объекта

Обозначение характерных точек части границы	Координаты, м		Метод определения координат характерной точки	Средняя квадратическая погрешность положения характерной точки (Mt), м	Описание обозначения точки на местности (при наличии)
	X	Y			
1	2	3	4	5	6
-	-	-	-	-	-




Раздел 4

План границ объекта



Масштаб 1:2200

Условные обозначения

-  - вновь образованная часть границы, сведения о которой достаточны для определения ее местоположения
- Зона с ОУ 1** - Зона с особыми условиями использования территории Зона с ОУ 1
- 1** - Обозначение новой характерной точки
- :1** - Кадастровый номер земельного участка
-  - Существующая часть границы, имеющиеся в ЕГРН сведения о которой достаточны для определения ее местоположения
-  - Граница кадастрового квартала
- 33:22:024179** - Номер кадастрового квартала



Дата "05" апреля 2021 г.

Подпись

Место для оттиска печати (при наличии) лица, составившего описание местоположения границ объекта

**Текстовое описание местоположения границ
населенных пунктов, территориальных зон, особо охраняемых природных
территорий, зон с особыми условиями использования территорий**

Прохождение границы		Описание прохождения границы
от точки	до точки	
1	2	3
1	2	в границах МО г Владимир (городской округ)
2	3	в границах МО г Владимир (городской округ)
3	4	в границах МО г Владимир (городской округ)
4	5	в границах МО г Владимир (городской округ)
5	6	в границах МО г Владимир (городской округ)
6	7	в границах МО г Владимир (городской округ)
7	8	в границах МО г Владимир (городской округ)
8	9	в границах МО г Владимир (городской округ)
9	10	в границах МО г Владимир (городской округ)
10	11	в границах МО г Владимир (городской округ)
11	12	в границах МО г Владимир (городской округ)
12	13	в границах МО г Владимир (городской округ)
13	14	в границах МО г Владимир (городской округ)
14	15	в границах МО г Владимир (городской округ)
15	16	в границах МО г Владимир (городской округ)
16	17	в границах МО г Владимир (городской округ)
17	18	в границах МО г Владимир (городской округ)
18	19	в границах МО г Владимир (городской округ)
19	20	в границах МО г Владимир (городской округ)
20	21	в границах МО г Владимир (городской округ)
21	1	в границах МО г Владимир (городской округ)

ОПИСАНИЕ МЕСТОПОЛОЖЕНИЯ ГРАНИЦ

**Зона с особыми условиями использования территории-охранная зона
 объекта: "Распределительный газопровод низкого давления и газопроводы-вводы
 до границ земельных участков для газоснабжения жилых домов 20, 21, 22, 23, 24,
 25, 28, 29 кв. 1 ул. Вторая в д. Павловка Кольчугинского района**

(наименование объекта, местоположение границ которого описано (далее - объект))

Раздел 1**Сведения об объекте**

№ п/п	Характеристики объекта	Описание характеристик
1	2	3
1.	Местоположение объекта	601768, Владимирская область, район Кольчугинский, деревня Павловка
2.	Площадь объекта +/- величина погрешности определения площади (Р +/- Дельта Р)	1932 +/- 15 м ²
3.	Иные характеристики объекта	-

Раздел 2

Сведения о местоположении границ объекта

1. Система координат МСК-50, зона 1

2. Сведения о характерных точках границ объекта

Обозначение характерных точек границ	Координаты, м		Метод определения координат характерной точки	Средняя квадратическая погрешность положения характерной точки (Мт), м	Описание обозначения точки на местности (при наличии)
	X	Y			
1	2	3	4	5	6
1	198633.93	175399.76	Аналитический метод	0.1	Закрепление отсутствует
2	198632.57	175401.65	Аналитический метод	0.1	Закрепление отсутствует
3	198631.06	175401.55	Аналитический метод	0.1	Закрепление отсутствует
4	198623.30	175397.57	Аналитический метод	0.1	Закрепление отсутствует
5	198619.36	175399.45	Аналитический метод	0.1	Закрепление отсутствует
6	198622.22	175404.41	Аналитический метод	0.1	Закрепление отсутствует
7	198622.42	175405.95	Аналитический метод	0.1	Закрепление отсутствует
8	198621.49	175407.14	Аналитический метод	0.1	Закрепление отсутствует
9	198620.00	175407.35	Аналитический метод	0.1	Закрепление отсутствует
10	198618.78	175406.45	Аналитический метод	0.1	Закрепление отсутствует
11	198615.74	175401.18	Аналитический метод	0.1	Закрепление отсутствует
12	198602.02	175407.71	Аналитический метод	0.1	Закрепление отсутствует
13	198604.82	175412.78	Аналитический метод	0.1	Закрепление отсутствует
14	198604.98	175414.33	Аналитический метод	0.1	Закрепление отсутствует
15	198604.04	175415.50	Аналитический метод	0.1	Закрепление отсутствует
16	198602.54	175415.68	Аналитический метод	0.1	Закрепление отсутствует
17	198601.34	175414.76	Аналитический метод	0.1	Закрепление отсутствует
18	198598.40	175409.43	Аналитический метод	0.1	Закрепление отсутствует
19	198587.10	175414.81	Аналитический метод	0.1	Закрепление отсутствует
20	198590.14	175417.95	Аналитический метод	0.1	Закрепление отсутствует
21	198590.70	175419.40	Аналитический метод	0.1	Закрепление отсутствует
22	198590.09	175420.78	Аналитический метод	0.1	Закрепление отсутствует

2. Сведения о характерных точках границ объекта

Обозначение характерных точек границ	Координаты, м		Метод определения координат характерной точки	Средняя квадратическая погрешность положения характерной точки (Mt), м	Описание обозначения точки на местности (при наличии)
	X	Y			
1	2	3	4	5	6
23	198588.69	175421.34	Аналитический метод	0.1	Закрепление отсутствует
24	198587.30	175420.77	Аналитический метод	0.1	Закрепление отсутствует
25	198583.27	175416.60	Аналитический метод	0.1	Закрепление отсутствует
26	198571.77	175421.72	Аналитический метод	0.1	Закрепление отсутствует
27	198528.89	175443.71	Аналитический метод	0.1	Закрепление отсутствует
28	198530.68	175447.84	Аналитический метод	0.1	Закрепление отсутствует
29	198530.70	175449.40	Аналитический метод	0.1	Закрепление отсутствует
30	198529.65	175450.47	Аналитический метод	0.1	Закрепление отсутствует
31	198528.14	175450.51	Аналитический метод	0.1	Закрепление отсутствует
32	198527.04	175449.48	Аналитический метод	0.1	Закрепление отсутствует
33	198525.35	175445.60	Аналитический метод	0.1	Закрепление отсутствует
34	198512.13	175452.91	Аналитический метод	0.1	Закрепление отсутствует
35	198527.53	175482.74	Аналитический метод	0.1	Закрепление отсутствует
36	198533.60	175479.42	Аналитический метод	0.1	Закрепление отсутствует
37	198535.14	175479.26	Аналитический метод	0.1	Закрепление отсутствует
38	198536.31	175480.21	Аналитический метод	0.1	Закрепление отсутствует
39	198536.49	175481.71	Аналитический метод	0.1	Закрепление отсутствует
40	198535.56	175482.90	Аналитический метод	0.1	Закрепление отсутствует
41	198529.35	175486.30	Аналитический метод	0.1	Закрепление отсутствует
42	198542.49	175512.16	Аналитический метод	0.1	Закрепление отсутствует
43	198543.83	175515.35	Аналитический метод	0.1	Закрепление отсутствует
44	198545.84	175515.05	Аналитический метод	0.1	Закрепление отсутствует
45	198546.96	175516.06	Аналитический метод	0.1	Закрепление отсутствует
46	198547.06	175517.57	Аналитический метод	0.1	Закрепление отсутствует
47	198546.07	175518.71	Аналитический метод	0.1	Закрепление отсутствует
48	198547.53	175518.99	Аналитический метод	0.1	Закрепление отсутствует

2. Сведения о характерных точках границ объекта

Обозначение характерных точек границ	Координаты, м		Метод определения координат характерной точки	Средняя квадратическая погрешность положения характерной точки (M _t), м	Описание обозначения точки на местности (при наличии)
	X	Y			
1	2	3	4	5	6
49	198548.62	175520.03	Аналитический метод	0.1	Закрепление отсутствует
50	198548.68	175521.53	Аналитический метод	0.1	Закрепление отсутствует
51	198547.67	175522.65	Аналитический метод	0.1	Закрепление отсутствует
52	198552.85	175536.99	Аналитический метод	0.1	Закрепление отсутствует
53	198561.28	175555.55	Аналитический метод	0.1	Закрепление отсутствует
54	198570.34	175573.97	Аналитический метод	0.1	Закрепление отсутствует
55	198571.82	175580.56	Аналитический метод	0.1	Закрепление отсутствует
56	198577.24	175591.31	Аналитический метод	0.1	Закрепление отсутствует
57	198584.87	175603.71	Аналитический метод	0.1	Закрепление отсутствует
58	198603.09	175643.80	Аналитический метод	0.1	Закрепление отсутствует
59	198610.18	175655.45	Аналитический метод	0.1	Закрепление отсутствует
60	198619.39	175670.39	Аналитический метод	0.1	Закрепление отсутствует
61	198622.76	175674.70	Аналитический метод	0.1	Закрепление отсутствует
62	198627.26	175684.34	Аналитический метод	0.1	Закрепление отсутствует
63	198627.31	175685.90	Аналитический метод	0.1	Закрепление отсутствует
64	198626.28	175687.00	Аналитический метод	0.1	Закрепление отсутствует
65	198624.77	175687.06	Аналитический метод	0.1	Закрепление отсутствует
66	198623.64	175686.06	Аналитический метод	0.1	Закрепление отсутствует
67	198619.46	175676.98	Аналитический метод	0.1	Закрепление отсутствует
68	198616.17	175672.76	Аналитический метод	0.1	Закрепление отсутствует
69	198606.77	175657.54	Аналитический метод	0.1	Закрепление отсутствует
70	198599.61	175645.78	Аналитический метод	0.1	Закрепление отсутствует
71	198581.40	175605.70	Аналитический метод	0.1	Закрепление отсутствует
72	198573.79	175593.34	Аналитический метод	0.1	Закрепление отсутствует
73	198568.13	175582.13	Аналитический метод	0.1	Закрепление отсутствует
74	198566.65	175575.51	Аналитический метод	0.1	Закрепление отсутствует

2. Сведения о характерных точках границ объекта

Обозначение характерных точек границ	Координаты, м		Метод определения координат характерной точки	Средняя квадратическая погрешность положения характерной точки (Mt), м	Описание обозначения точки на местности (при наличии)
	X	Y			
1	2	3	4	5	6
75	198557.68	175557.29	Аналитический метод	0.1	Закрепление отсутствует
76	198549.20	175538.62	Аналитический метод	0.1	Закрепление отсутствует
77	198538.89	175513.91	Аналитический метод	0.1	Закрепление отсутствует
78	198524.96	175486.49	Аналитический метод	0.1	Закрепление отсутствует
79	198507.79	175453.22	Аналитический метод	0.1	Закрепление отсутствует
80	198505.32	175450.30	Аналитический метод	0.1	Закрепление отсутствует
81	198497.89	175436.16	Аналитический метод	0.1	Закрепление отсутствует
82	198496.39	175432.32	Аналитический метод	0.1	Закрепление отсутствует
83	198496.44	175430.77	Аналитический метод	0.1	Закрепление отсутствует
84	198497.54	175429.73	Аналитический метод	0.1	Закрепление отсутствует
85	198499.05	175429.76	Аналитический метод	0.1	Закрепление отсутствует
86	198500.11	175430.83	Аналитический метод	0.1	Закрепление отсутствует
87	198500.73	175432.43	Аналитический метод	0.1	Закрепление отсутствует
88	198506.25	175429.60	Аналитический метод	0.1	Закрепление отсутствует
89	198507.80	175429.48	Аналитический метод	0.1	Закрепление отсутствует
90	198508.94	175430.47	Аналитический метод	0.1	Закрепление отсутствует
91	198509.07	175431.97	Аналитический метод	0.1	Закрепление отсутствует
92	198508.12	175433.14	Аналитический метод	0.1	Закрепление отсутствует
93	198502.36	175436.09	Аналитический метод	0.1	Закрепление отсутствует
94	198508.52	175447.89	Аналитический метод	0.1	Закрепление отсутствует
95	198509.93	175449.56	Аналитический метод	0.1	Закрепление отсутствует
96	198525.34	175441.04	Аналитический метод	0.1	Закрепление отсутствует
97	198568.30	175419.01	Аналитический метод	0.1	Закрепление отсутствует
98	198567.78	175417.87	Аналитический метод	0.1	Закрепление отсутствует
99	198567.74	175416.32	Аналитический метод	0.1	Закрепление отсутствует
100	198568.77	175415.22	Аналитический метод	0.1	Закрепление отсутствует

2. Сведения о характерных точках границ объекта

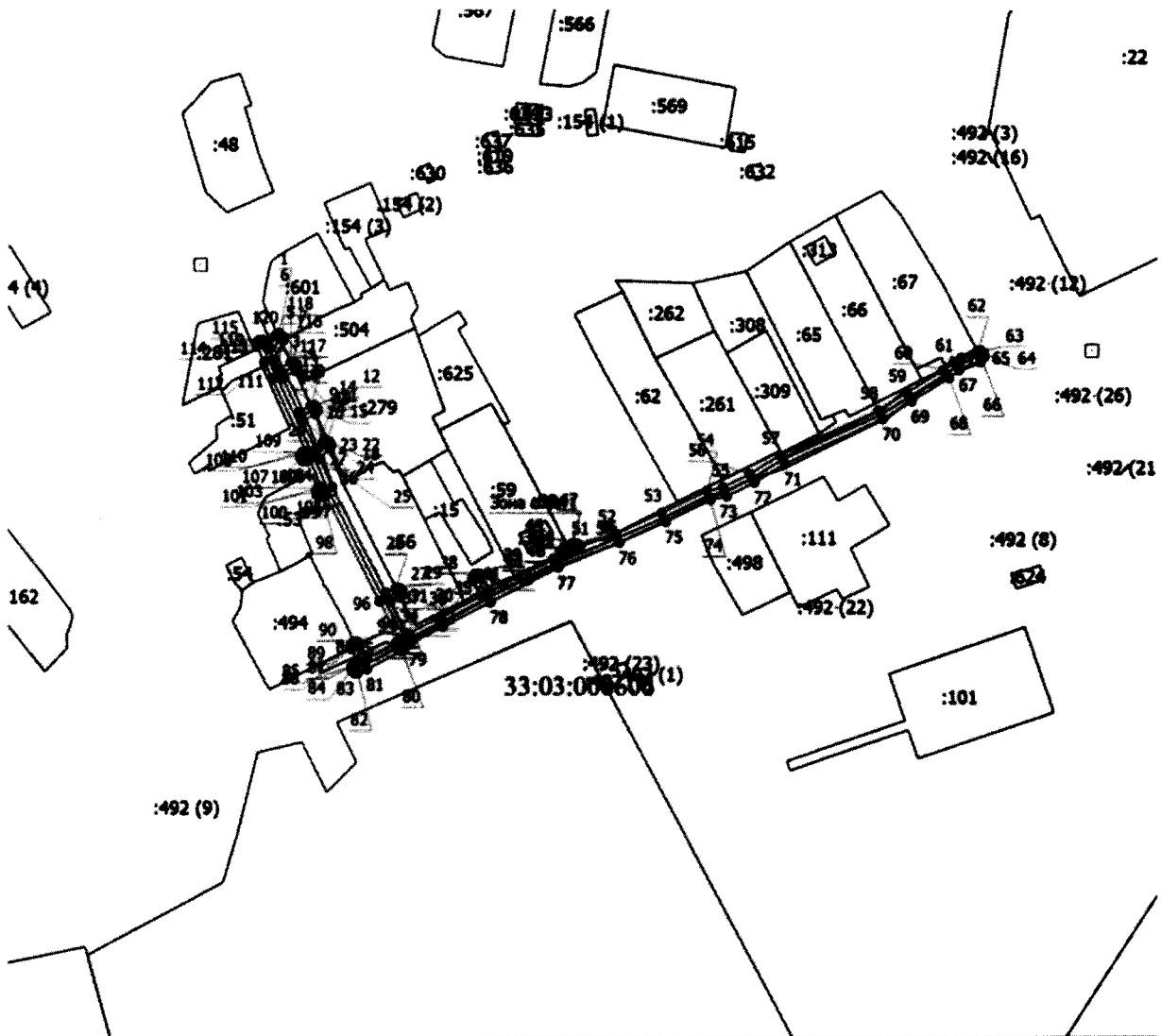
Обозначение характерных точек границ	Координаты, м		Метод определения координат характерной точки	Средняя квадратическая погрешность положения характерной точки (Mt), м	Описание обозначения точки на местности (при наличии)
	X	Y			
1	2	3	4	5	6
101	198570.28	175415.16	Аналитический метод	0.1	Закрепление отсутствует
102	198571.40	175416.17	Аналитический метод	0.1	Закрепление отсутствует
103	198571.91	175417.28	Аналитический метод	0.1	Закрепление отсутствует
104	198582.81	175412.42	Аналитический метод	0.1	Закрепление отсутствует
105	198582.21	175411.03	Аналитический метод	0.1	Закрепление отсутствует
106	198582.20	175409.48	Аналитический метод	0.1	Закрепление отсутствует
107	198583.26	175408.40	Аналитический метод	0.1	Закрепление отсутствует
108	198584.77	175408.37	Аналитический метод	0.1	Закрепление отсутствует
109	198585.87	175409.40	Аналитический метод	0.1	Закрепление отсутствует
110	198586.43	175410.70	Аналитический метод	0.1	Закрепление отсутствует
111	198615.54	175396.84	Аналитический метод	0.1	Закрепление отсутствует
112	198622.36	175393.59	Аналитический метод	0.1	Закрепление отсутствует
113	198628.59	175390.62	Аналитический метод	0.1	Закрепление отсутствует
114	198630.14	175390.55	Аналитический метод	0.1	Закрепление отсутствует
115	198631.26	175391.57	Аналитический метод	0.1	Закрепление отсутствует
116	198631.34	175393.08	Аналитический метод	0.1	Закрепление отсутствует
117	198630.35	175394.21	Аналитический метод	0.1	Закрепление отсутствует
118	198627.85	175395.41	Аналитический метод	0.1	Закрепление отсутствует
119	198632.84	175397.97	Аналитический метод	0.1	Закрепление отсутствует
120	198633.65	175398.73	Аналитический метод	0.1	Закрепление отсутствует
1	198633.93	175399.76	Аналитический метод	0.1	Закрепление отсутствует

3. Сведения о характерных точках части (частей) границы объекта

Обозначение характерных точек части границы	Координаты, м		Метод определения координат характерной точки	Средняя квадратическая погрешность положения характерной точки (Mt), м	Описание обозначения точки на местности (при наличии)
	X	Y			
1	2	3	4	5	6
-	-	-	-	-	-




Раздел 4

План границ объекта



Масштаб 1:2600

Условные обозначения

-  - вновь образованная часть границы, сведения о которой достаточны для определения ее местоположения
- Зона с ОУ 1** - зона с особыми условиями использования территории Зона с ОУ 1
- 1** - обозначение новой характерной точки
- :53** - кадастровый номер земельного участка
-  - существующая часть границы, имеющиеся в ЕГРН сведения о которой достаточны для определения ее местоположения
-  - граница кадастрового квартала
- 33:03:000606** - номер кадастрового квартала



Дата "05" апреля 2021 г.

Подпись

Место для оттиска печати (при наличии) лица, составившего описание местоположения границ объекта

**Текстовое описание местоположения границ
населенных пунктов, территориальных зон, особо охраняемых природных
территорий, зон с особыми условиями использования территорий**

Прохождение границы		Описание прохождения границы
от точки	до точки	
1	2	3
1	2	в границах МО Раздольевское (сельское поселение),
2	3	в границах МО Раздольевское (сельское поселение),
3	4	в границах МО Раздольевское (сельское поселение),
4	5	в границах МО Раздольевское (сельское поселение),
5	6	в границах МО Раздольевское (сельское поселение),
6	7	в границах МО Раздольевское (сельское поселение),
7	8	в границах МО Раздольевское (сельское поселение),
8	9	в границах МО Раздольевское (сельское поселение),
9	10	в границах МО Раздольевское (сельское поселение),
10	11	в границах МО Раздольевское (сельское поселение),
11	12	в границах МО Раздольевское (сельское поселение),
12	13	в границах МО Раздольевское (сельское поселение),
13	14	в границах МО Раздольевское (сельское поселение),
14	15	в границах МО Раздольевское (сельское поселение),
15	16	в границах МО Раздольевское (сельское поселение),
16	17	в границах МО Раздольевское (сельское поселение),
17	18	в границах МО Раздольевское (сельское поселение),
18	19	в границах МО Раздольевское (сельское поселение),
19	20	в границах МО Раздольевское (сельское поселение),
20	21	в границах МО Раздольевское (сельское поселение),
21	22	в границах МО Раздольевское (сельское поселение),
22	23	в границах МО Раздольевское (сельское поселение),
23	24	в границах МО Раздольевское (сельское поселение),
24	25	в границах МО Раздольевское (сельское поселение),
25	26	в границах МО Раздольевское (сельское поселение),
26	27	в границах МО Раздольевское (сельское поселение),
27	28	в границах МО Раздольевское (сельское поселение),
28	29	в границах МО Раздольевское (сельское поселение),
29	30	в границах МО Раздольевское (сельское поселение),
30	31	в границах МО Раздольевское (сельское поселение),
31	32	в границах МО Раздольевское (сельское поселение),
32	33	в границах МО Раздольевское (сельское поселение),
33	34	в границах МО Раздольевское (сельское поселение),
34	35	в границах МО Раздольевское (сельское поселение),
35	36	в границах МО Раздольевское (сельское поселение),
36	37	в границах МО Раздольевское (сельское поселение),

**Текстовое описание местоположения границ
населенных пунктов, территориальных зон, особо охраняемых природных
территорий, зон с особыми условиями использования территорий**

Прохождение границы		Описание прохождения границы
от точки	до точки	
1	2	3
37	38	в границах МО Раздольевское (сельское поселение),
38	39	в границах МО Раздольевское (сельское поселение),
39	40	в границах МО Раздольевское (сельское поселение),
40	41	в границах МО Раздольевское (сельское поселение),
41	42	в границах МО Раздольевское (сельское поселение),
42	43	в границах МО Раздольевское (сельское поселение),
43	44	в границах МО Раздольевское (сельское поселение),
44	45	в границах МО Раздольевское (сельское поселение),
45	46	в границах МО Раздольевское (сельское поселение),
46	47	в границах МО Раздольевское (сельское поселение),
47	48	в границах МО Раздольевское (сельское поселение),
48	49	в границах МО Раздольевское (сельское поселение),
49	50	в границах МО Раздольевское (сельское поселение),
50	51	в границах МО Раздольевское (сельское поселение),
51	52	в границах МО Раздольевское (сельское поселение),
52	53	в границах МО Раздольевское (сельское поселение),
53	54	в границах МО Раздольевское (сельское поселение),
54	55	в границах МО Раздольевское (сельское поселение),
55	56	в границах МО Раздольевское (сельское поселение),
56	57	в границах МО Раздольевское (сельское поселение),
57	58	в границах МО Раздольевское (сельское поселение),
58	59	в границах МО Раздольевское (сельское поселение),
59	60	в границах МО Раздольевское (сельское поселение),
60	61	в границах МО Раздольевское (сельское поселение),
61	62	в границах МО Раздольевское (сельское поселение),
62	63	в границах МО Раздольевское (сельское поселение),
63	64	в границах МО Раздольевское (сельское поселение),
64	65	в границах МО Раздольевское (сельское поселение),
65	66	в границах МО Раздольевское (сельское поселение),
66	67	в границах МО Раздольевское (сельское поселение),
67	68	в границах МО Раздольевское (сельское поселение),
68	69	в границах МО Раздольевское (сельское поселение),
69	70	в границах МО Раздольевское (сельское поселение),
70	71	в границах МО Раздольевское (сельское поселение),
71	72	в границах МО Раздольевское (сельское поселение),
72	73	в границах МО Раздольевское (сельское поселение),

**Текстовое описание местоположения границ
населенных пунктов, территориальных зон, особо охраняемых природных
территорий, зон с особыми условиями использования территорий**

Прохождение границы		Описание прохождения границы
от точки	до точки	
1	2	3
73	74	в границах МО Раздольевское (сельское поселение),
74	75	в границах МО Раздольевское (сельское поселение),
75	76	в границах МО Раздольевское (сельское поселение),
76	77	в границах МО Раздольевское (сельское поселение),
77	78	в границах МО Раздольевское (сельское поселение),
78	79	в границах МО Раздольевское (сельское поселение),
79	80	в границах МО Раздольевское (сельское поселение),
80	81	в границах МО Раздольевское (сельское поселение),
81	82	в границах МО Раздольевское (сельское поселение),
82	83	в границах МО Раздольевское (сельское поселение),
83	84	в границах МО Раздольевское (сельское поселение),
84	85	в границах МО Раздольевское (сельское поселение),
85	86	в границах МО Раздольевское (сельское поселение),
86	87	в границах МО Раздольевское (сельское поселение),
87	88	в границах МО Раздольевское (сельское поселение),
88	89	в границах МО Раздольевское (сельское поселение),
89	90	в границах МО Раздольевское (сельское поселение),
90	91	в границах МО Раздольевское (сельское поселение),
91	92	в границах МО Раздольевское (сельское поселение),
92	93	в границах МО Раздольевское (сельское поселение),
93	94	в границах МО Раздольевское (сельское поселение),
94	95	в границах МО Раздольевское (сельское поселение),
95	96	в границах МО Раздольевское (сельское поселение),
96	97	в границах МО Раздольевское (сельское поселение),
97	98	в границах МО Раздольевское (сельское поселение),
98	99	в границах МО Раздольевское (сельское поселение),
99	100	в границах МО Раздольевское (сельское поселение),
100	101	в границах МО Раздольевское (сельское поселение),
101	102	в границах МО Раздольевское (сельское поселение),
102	103	в границах МО Раздольевское (сельское поселение),
103	104	в границах МО Раздольевское (сельское поселение),
104	105	в границах МО Раздольевское (сельское поселение),
105	106	в границах МО Раздольевское (сельское поселение),
106	107	в границах МО Раздольевское (сельское поселение),
107	108	в границах МО Раздольевское (сельское поселение),
108	109	в границах МО Раздольевское (сельское поселение),

**Текстовое описание местоположения границ
населенных пунктов, территориальных зон, особо охраняемых природных
территорий, зон с особыми условиями использования территорий**

Прохождение границы		Описание прохождения границы
от точки	до точки	
1	2	3
109	110	в границах МО Раздольевское (сельское поселение),
110	111	в границах МО Раздольевское (сельское поселение),
111	112	в границах МО Раздольевское (сельское поселение),
112	113	в границах МО Раздольевское (сельское поселение),
113	114	в границах МО Раздольевское (сельское поселение),
114	115	в границах МО Раздольевское (сельское поселение),
115	116	в границах МО Раздольевское (сельское поселение),
116	117	в границах МО Раздольевское (сельское поселение),
117	118	в границах МО Раздольевское (сельское поселение),
118	119	в границах МО Раздольевское (сельское поселение),
119	120	в границах МО Раздольевское (сельское поселение),
120	1	в границах МО Раздольевское (сельское поселение),

ОПИСАНИЕ МЕСТОПОЛОЖЕНИЯ ГРАНИЦ

Зона с особыми условиями использования территории объекта: "Газопровод низкого давления для газоснабжения жилого дома по ул. Славная в квартале №6 мкр. Юрьевец", расположенного(местоположение): Владимирская область, МО город Владимир (городской округ), г Владимир, мкр Юрьевец, ул Славная, кадастровые номера земельных участков 33:22:000000:3458; 33:22:014079:17

(наименование объекта, местоположение границ которого описано (далее - объект))

Раздел 1**Сведения об объекте**

№ п/п	Характеристики объекта	Описание характеристик
1	2	3
1.	Местоположение объекта	Владимирская область, город Владимир
2.	Площадь объекта +/- величина погрешности определения площади (P +/- Дельта P)	1020 +/- 11 м ²
3.	Иные характеристики объекта	-

Раздел 2

Сведения о местоположении границ объекта

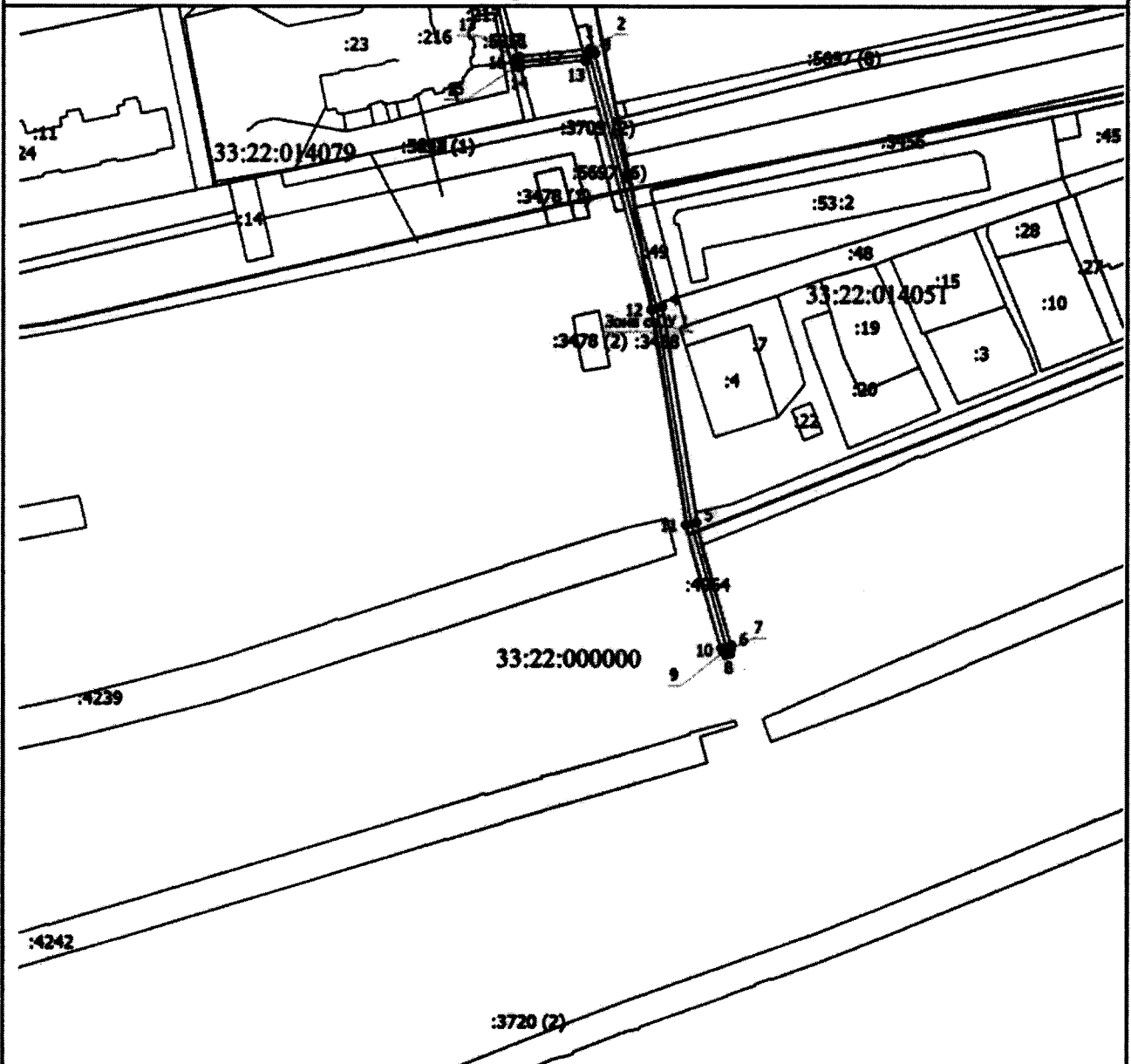
1. Система координат МСК-33

2. Сведения о характерных точках границ объекта

Обозначение характерных точек границ	Координаты, м		Метод определения координат характерной точки	Средняя квадратическая погрешность положения характерной точки (Mt), м	Описание обозначения точки на местности (при наличии)
	X	Y			
1	2	3	4	5	6
1	188506.48	213325.56	Аналитический метод	0.1	-
2	188506.06	213326.77	Аналитический метод	0.1	-
3	188505.00	213327.48	Аналитический метод	0.1	-
4	188410.90	213352.59	Аналитический метод	0.1	-
5	188330.54	213365.64	Аналитический метод	0.1	-
6	188284.55	213378.79	Аналитический метод	0.1	-
7	188283.01	213378.61	Аналитический метод	0.1	-
8	188282.08	213377.42	Аналитический метод	0.1	-
9	188282.24	213375.92	Аналитический метод	0.1	-
10	188283.40	213374.96	Аналитический метод	0.1	-
11	188329.55	213361.76	Аналитический метод	0.1	-
12	188409.96	213348.70	Аналитический метод	0.1	-
13	188502.31	213324.06	Аналитический метод	0.1	-
14	188499.71	213299.88	Аналитический метод	0.1	-
15	188500.16	213298.40	Аналитический метод	0.1	-
16	188501.49	213297.68	Аналитический метод	0.1	-
17	188502.94	213298.10	Аналитический метод	0.1	-
18	188503.68	213299.41	Аналитический метод	0.1	-
1	188506.48	213325.56	Аналитический метод	0.1	-

Раздел 4

План границ объекта



Масштаб 1:2300

Условные обозначения

- вновь образованная часть границы, сведения о которой достаточны для определения ее местоположения
- Зона с ОУ 1** - Зона с особыми условиями использования территории Зона с ОУ 1
- 1** - Обозначение новой характерной точки
- :100** - Кадастровый номер земельного участка
- Существующая часть границы, имеющиеся в ЕГРН сведения о которой достаточны для определения ее местоположения
- Граница кадастрового квартала
- 33:22:000000** - Номер кадастрового квартала

Дата "5" апреля 2021 г.

Подпись



Место для оттиска печати (при наличии) лица, составившего описание местоположения границ объекта

**Текстовое описание местоположения границ
населенных пунктов, территориальных зон, особо охраняемых природных
территорий, зон с особыми условиями использования территорий**

Прохождение границы		Описание прохождения границы
от точки	до точки	
1	2	3
1	2	в границах МО Владимир(городской округ)
2	3	в границах МО Владимир(городской округ)
3	4	в границах МО Владимир(городской округ)
4	5	в границах МО Владимир(городской округ)
5	6	в границах МО Владимир(городской округ)
6	7	в границах МО Владимир(городской округ)
7	8	в границах МО Владимир(городской округ)
8	9	в границах МО Владимир(городской округ)
9	10	в границах МО Владимир(городской округ)
10	11	в границах МО Владимир(городской округ)
11	12	в границах МО Владимир(городской округ)
12	13	в границах МО Владимир(городской округ)
13	14	в границах МО Владимир(городской округ)
14	15	в границах МО Владимир(городской округ)
15	16	в границах МО Владимир(городской округ)
16	17	в границах МО Владимир(городской округ)
17	18	в границах МО Владимир(городской округ)
18	1	в границах МО Владимир(городской округ)

--	--	--

ОПИСАНИЕ МЕСТОПОЛОЖЕНИЯ ГРАНИЦ

**Зона с особыми условиями использования территории-охранная зона
 объекта:"Газопровод высокого давления Р<0.6 МПа до ШРП, ШРП",
 расположенного(местоположение):Владимирская область, МО город Владимир
 (городской округ), г Владимир, мкр Юрьевец, ул Ноябрьская, в районе д 133**

(наименование объекта, местоположение границ которого описано (далее - объект))

Раздел 1**Сведения об объекте**

№ п/п	Характеристики объекта	Описание характеристик
1	2	3
1.	Местоположение объекта	Владимирская область, город Владимир
2.	Площадь объекта +/- величина погрешности определения площади (Р +/- Дельта Р)	1620 +/- 14 м ²
3.	Иные характеристики объекта	-

Раздел 2

Сведения о местоположении границ объекта

1. Система координат МСК-33

2. Сведения о характерных точках границ объекта

Обозначение характерных точек границ	Координаты, м		Метод определения координат характерной точки	Средняя квадратическая погрешность положения характерной точки (Mt), м	Описание обозначения точки на местности (при наличии)
	X	Y			
1	2	3	4	5	6
1	186711.05	210655.64	Аналитический метод	0.1	Закрепление отсутствует
2	186710.75	210656.68	Аналитический метод	0.1	Закрепление отсутствует
3	186709.94	210657.42	Аналитический метод	0.1	Закрепление отсутствует
4	186708.44	210657.53	Аналитический метод	0.1	Закрепление отсутствует
5	186707.28	210656.57	Аналитический метод	0.1	Закрепление отсутствует
6	186706.76	210655.52	Аналитический метод	0.1	Закрепление отсутствует
7	186703.02	210650.67	Аналитический метод	0.1	Закрепление отсутствует
8	186666.34	210663.51	Аналитический метод	0.1	Закрепление отсутствует
9	186657.32	210670.60	Аналитический метод	0.1	Закрепление отсутствует
10	186631.35	210679.63	Аналитический метод	0.1	Закрепление отсутствует
11	186626.56	210688.17	Аналитический метод	0.1	Закрепление отсутствует
12	186623.61	210690.89	Аналитический метод	0.1	Закрепление отсутствует
13	186568.87	210735.12	Аналитический метод	0.1	Закрепление отсутствует
14	186562.19	210743.08	Аналитический метод	0.1	Закрепление отсутствует
15	186555.23	210753.55	Аналитический метод	0.1	Закрепление отсутствует
16	186562.67	210772.11	Аналитический метод	0.1	Закрепление отсутствует
17	186564.68	210779.98	Аналитический метод	0.1	Закрепление отсутствует
18	186564.65	210781.05	Аналитический метод	0.1	Закрепление отсутствует
19	186564.08	210781.96	Аналитический метод	0.1	Закрепление отсутствует
20	186549.17	210795.34	Аналитический метод	0.1	Закрепление отсутствует
21	186529.21	210825.10	Аналитический метод	0.1	Закрепление отсутствует
22	186525.96	210855.80	Аналитический метод	0.1	Закрепление отсутствует

2. Сведения о характерных точках границ объекта

Обозначение характерных точек границ	Координаты, м		Метод определения координат характерной точки	Средняя квадратическая погрешность положения характерной точки (Mt), м	Описание обозначения точки на местности (при наличии)
	X	Y			
1	2	3	4	5	6
23	186521.10	210888.06	Аналитический метод	0.1	Закрепление отсутствует
24	186521.76	210889.13	Аналитический метод	0.1	Закрепление отсутствует
25	186542.79	210920.96	Аналитический метод	0.1	Закрепление отсутствует
26	186543.12	210922.11	Аналитический метод	0.1	Закрепление отсутствует
27	186542.73	210923.25	Аналитический метод	0.1	Закрепление отсутствует
28	186533.28	210936.03	Аналитический метод	0.1	Закрепление отсутствует
29	186531.32	210937.46	Аналитический метод	0.1	Закрепление отсутствует
30	186529.88	210937.01	Аналитический метод	0.1	Закрепление отсутствует
31	186529.16	210935.68	Аналитический метод	0.1	Закрепление отсутствует
32	186529.58	210934.24	Аналитический метод	0.1	Закрепление отсутствует
33	186538.68	210922.00	Аналитический метод	0.1	Закрепление отсутствует
34	186518.41	210891.31	Аналитический метод	0.1	Закрепление отсутствует
35	186517.31	210889.55	Аналитический метод	0.1	Закрепление отсутствует
36	186517.03	210888.19	Аналитический метод	0.1	Закрепление отсутствует
37	186521.99	210855.34	Аналитический метод	0.1	Закрепление отсутствует
38	186525.28	210824.19	Аналитический метод	0.1	Закрепление отсутствует
39	186545.99	210792.91	Аналитический метод	0.1	Закрепление отсутствует
40	186560.50	210779.79	Аналитический метод	0.1	Закрепление отсутствует
41	186558.90	210773.47	Аналитический метод	0.1	Закрепление отсутствует
42	186551.12	210754.06	Аналитический метод	0.1	Закрепление отсутствует
43	186551.31	210752.21	Аналитический метод	0.1	Закрепление отсутствует
44	186558.92	210740.77	Аналитический метод	0.1	Закрепление отсутствует
45	186565.93	210732.40	Аналитический метод	0.1	Закрепление отсутствует
46	186621.02	210687.85	Аналитический метод	0.1	Закрепление отсутствует
47	186623.25	210685.91	Аналитический метод	0.1	Закрепление отсутствует
48	186628.24	210677.01	Аналитический метод	0.1	Закрепление отсутствует

2. Сведения о характерных точках границ объекта

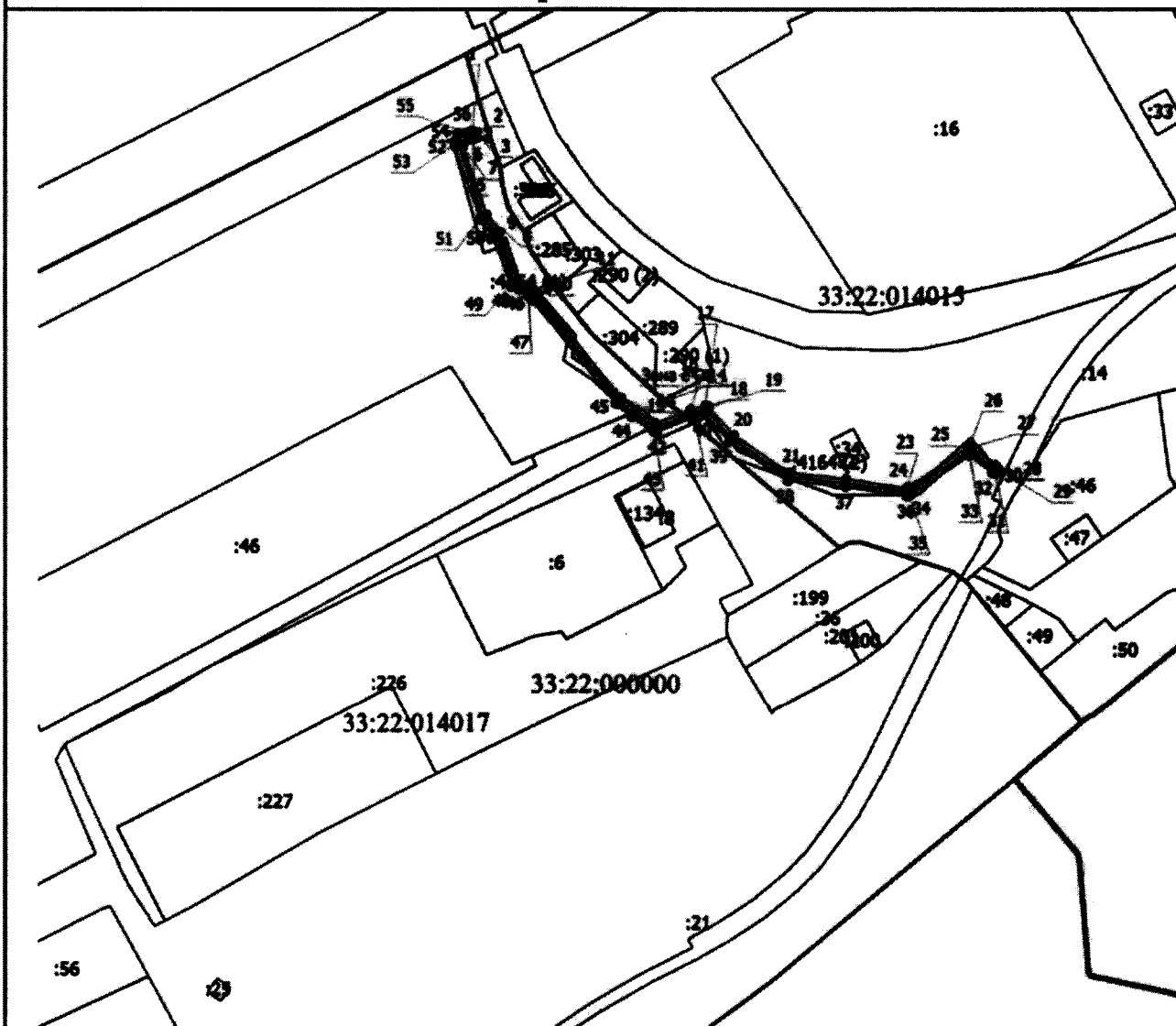
Обозначение характерных точек границ	Координаты, м		Метод определения координат характерной точки	Средняя квадратическая погрешность положения характерной точки (Mt), м	Описание обозначения точки на местности (при наличии)
	X	Y			
1	2	3	4	5	6
49	186629.33	210676.10	Аналитический метод	0.1	Закрепление отсутствует
50	186655.11	210667.25	Аналитический метод	0.1	Закрепление отсутствует
51	186664.13	210660.16	Аналитический метод	0.1	Закрепление отсутствует
52	186703.06	210646.42	Аналитический метод	0.1	Закрепление отсутствует
53	186704.29	210646.39	Аналитический метод	0.1	Закрепление отсутствует
54	186705.30	210647.09	Аналитический метод	0.1	Закрепление отсутствует
55	186710.04	210653.23	Аналитический метод	0.1	Закрепление отсутствует
56	186710.84	210654.74	Аналитический метод	0.1	Закрепление отсутствует
1	186711.05	210655.64	Аналитический метод	0.1	Закрепление отсутствует

3. Сведения о характерных точках части (частей) границы объекта

Обозначение характерных точек части границы	Координаты, м		Метод определения координат характерной точки	Средняя квадратическая погрешность положения характерной точки (Mt), м	Описание обозначения точки на местности (при наличии)
	X	Y			
1	2	3	4	5	6
-	-	-	-	-	-






Раздел 4

План границ объекта



Масштаб 1:3400

Условные обозначения

-  - вновь образованная часть границы, сведения о которой достаточны для определения ее местоположения
- Зона с ОУ 1** - зона с особыми условиями использования территории
- 1** - обозначение новой характерной точки
- :14** - кадастровый номер земельного участка
-  - существующая часть границы, имеющиеся в ЕИРН сведения о которой достаточны для определения ее местоположения
-  - граница кадастрового квартала
-  - граница населенного пункта
-  - граница муниципального образования
- 33:22:000000** - номер кадастрового квартала



Дата "5" апреля 2021 г.

Подпись

Место для оттиска печати (при наличии) лица, составившего описание местоположения границ объекта

**Текстовое описание местоположения границ
населенных пунктов, территориальных зон, особо охраняемых природных
территорий, зон с особыми условиями использования территорий**

Прохождение границы		Описание прохождения границы
от точки	до точки	
1	2	3
1	2	в границах МО Владимир(городской округ)
2	3	в границах МО Владимир(городской округ)
3	4	в границах МО Владимир(городской округ)
4	5	в границах МО Владимир(городской округ)
5	6	в границах МО Владимир(городской округ)
6	7	в границах МО Владимир(городской округ)
7	8	в границах МО Владимир(городской округ)
8	9	в границах МО Владимир(городской округ)
9	10	в границах МО Владимир(городской округ)
10	11	в границах МО Владимир(городской округ)
11	12	в границах МО Владимир(городской округ)
12	13	в границах МО Владимир(городской округ)
13	14	в границах МО Владимир(городской округ)
14	15	в границах МО Владимир(городской округ)
15	16	в границах МО Владимир(городской округ)
16	17	в границах МО Владимир(городской округ)
17	18	в границах МО Владимир(городской округ)
18	19	в границах МО Владимир(городской округ)
19	20	в границах МО Владимир(городской округ)
20	21	в границах МО Владимир(городской округ)
21	22	в границах МО Владимир(городской округ)
22	23	в границах МО Владимир(городской округ)
23	24	в границах МО Владимир(городской округ)
24	25	в границах МО Владимир(городской округ)
25	26	в границах МО Владимир(городской округ)
26	27	в границах МО Владимир(городской округ)
27	28	в границах МО Владимир(городской округ)
28	29	в границах МО Владимир(городской округ)
29	30	в границах МО Владимир(городской округ)
30	31	в границах МО Владимир(городской округ)
31	32	в границах МО Владимир(городской округ)
32	33	в границах МО Владимир(городской округ)
33	34	в границах МО Владимир(городской округ)
34	35	в границах МО Владимир(городской округ)
35	36	в границах МО Владимир(городской округ)
36	37	в границах МО Владимир(городской округ)

**Текстовое описание местоположения границ
населенных пунктов, территориальных зон, особо охраняемых природных
территорий, зон с особыми условиями использования территорий**

Прохождение границы		Описание прохождения границы
от точки	до точки	
1	2	3
37	38	в границах МО Владимир(городской округ)
38	39	в границах МО Владимир(городской округ)
39	40	в границах МО Владимир(городской округ)
40	41	в границах МО Владимир(городской округ)
41	42	в границах МО Владимир(городской округ)
42	43	в границах МО Владимир(городской округ)
43	44	в границах МО Владимир(городской округ)
44	45	в границах МО Владимир(городской округ)
45	46	в границах МО Владимир(городской округ)
46	47	в границах МО Владимир(городской округ)
47	48	в границах МО Владимир(городской округ)
48	49	в границах МО Владимир(городской округ)
49	50	в границах МО Владимир(городской округ)
50	51	в границах МО Владимир(городской округ)
51	52	в границах МО Владимир(городской округ)
52	53	в границах МО Владимир(городской округ)
53	54	в границах МО Владимир(городской округ)
54	55	в границах МО Владимир(городской округ)
55	56	в границах МО Владимир(городской округ)
56	1	в границах МО Владимир(городской округ)

ОПИСАНИЕ МЕСТОПОЛОЖЕНИЯ ГРАНИЦ

Зона с особыми условиями использования территории-охранная зона объекта: "Газопровод высокого давления, ГРП, распределительный газопровод низкого давления для газоснабжения жилого микрорайона № 13-ЮЗ и № 14-ЮЗ в г. Владимир.", расположенного(местоположение): Владимирская область, МО город Владимир (городской округ), г Владимир, ул Нижняя Дуброва, мкр. №13-ЮЗ, №14-ЮЗ

(наименование объекта, местоположение границ которого описано (далее - объект))

Раздел 1**Сведения об объекте**

№ п/п	Характеристики объекта	Описание характеристик
1	2	3
1.	Местоположение объекта	Владимирская область, город Владимир
2.	Площадь объекта +/- величина погрешности определения площади (Р +/- Дельта Р)	4787 +/- 24 м ²
3.	Иные характеристики объекта	-

Раздел 2

Сведения о местоположении границ объекта

1. Система координат МСК-33

2. Сведения о характерных точках границ объекта

Обозначение характерных точек границ	Координаты, м		Метод определения координат характерной точки	Средняя квадратическая погрешность положения характерной точки (Mt), м	Описание обозначения точки на местности (при наличии)
	X	Y			
1	2	3	4	5	6
1	188844.99	217623.02	Аналитический метод	0.1	Закрепление отсутствует
2	188844.38	217624.48	Аналитический метод	0.1	Закрепление отсутствует
3	188842.91	217625.04	Аналитический метод	0.1	Закрепление отсутствует
4	188841.68	217624.99	Аналитический метод	0.1	Закрепление отсутствует
5	188840.26	217624.31	Аналитический метод	0.1	Закрепление отсутствует
6	188839.76	217622.91	Аналитический метод	0.1	Закрепление отсутствует
7	188840.09	217621.89	Аналитический метод	0.1	Закрепление отсутствует
8	188840.89	217621.19	Аналитический метод	0.1	Закрепление отсутствует
9	188840.96	217620.11	Аналитический метод	0.1	Закрепление отсутствует
10	188835.08	217479.12	Аналитический метод	0.1	Закрепление отсутствует
11	188714.42	217482.15	Аналитический метод	0.1	Закрепление отсутствует
12	188713.01	217481.62	Аналитический метод	0.1	Закрепление отсутствует
13	188712.37	217480.26	Аналитический метод	0.1	Закрепление отсутствует
14	188711.57	217465.34	Аналитический метод	0.1	Закрепление отсутствует
15	188673.26	217468.03	Аналитический метод	0.1	Закрепление отсутствует
16	188672.86	217473.84	Аналитический метод	0.1	Закрепление отсутствует
17	188672.27	217475.12	Аналитический метод	0.1	Закрепление отсутствует
18	188670.98	217475.70	Аналитический метод	0.1	Закрепление отсутствует
19	188624.96	217478.39	Аналитический метод	0.1	Закрепление отсутствует
20	188625.42	217490.54	Аналитический метод	0.1	Закрепление отсутствует
21	188624.91	217491.96	Аналитический метод	0.1	Закрепление отсутствует
22	188623.56	217492.62	Аналитический метод	0.1	Закрепление отсутствует

2. Сведения о характерных точках границ объекта

Обозначение характерных точек границ	Координаты, м		Метод определения координат характерной точки	Средняя квадратическая погрешность положения характерной точки (Mt), м	Описание обозначения точки на местности (при наличии)
	X	Y			
1	2	3	4	5	6
23	188612.61	217493.39	Аналитический метод	0.1	Закрепление отсутствует
24	188613.91	217512.98	Аналитический метод	0.1	Закрепление отсутствует
25	188613.45	217514.39	Аналитический метод	0.1	Закрепление отсутствует
26	188612.14	217515.10	Аналитический метод	0.1	Закрепление отсутствует
27	188584.51	217518.32	Аналитический метод	0.1	Закрепление отсутствует
28	188602.61	217741.30	Аналитический метод	0.1	Закрепление отсутствует
29	188606.33	217809.82	Аналитический метод	0.1	Закрепление отсутствует
30	188613.14	217899.81	Аналитический метод	0.1	Закрепление отсутствует
31	188621.72	217959.08	Аналитический метод	0.1	Закрепление отсутствует
32	188621.31	217960.61	Аналитический метод	0.1	Закрепление отсутствует
33	188620.03	217961.35	Аналитический метод	0.1	Закрепление отсутствует
34	188618.58	217961.00	Аналитический метод	0.1	Закрепление отсутствует
35	188617.78	217959.75	Аналитический метод	0.1	Закрепление отсутствует
36	188609.17	217900.32	Аналитический метод	0.1	Закрепление отсутствует
37	188602.34	217810.10	Аналитический метод	0.1	Закрепление отсутствует
38	188598.62	217741.60	Аналитический метод	0.1	Закрепление отсутствует
39	188580.37	217516.72	Аналитический метод	0.1	Закрепление отсутствует
40	188580.81	217515.29	Аналитический метод	0.1	Закрепление отсутствует
41	188582.13	217514.57	Аналитический метод	0.1	Закрепление отсутствует
42	188609.79	217511.34	Аналитический метод	0.1	Закрепление отсутствует
43	188608.48	217491.66	Аналитический метод	0.1	Закрепление отсутствует
44	188608.97	217490.22	Аналитический метод	0.1	Закрепление отсутствует
45	188610.34	217489.53	Аналитический метод	0.1	Закрепление отсутствует
46	188621.35	217488.76	Аналитический метод	0.1	Закрепление отсутствует
47	188620.90	217476.80	Аналитический метод	0.1	Закрепление отсутствует
48	188614.67	217474.62	Аналитический метод	0.1	Закрепление отсутствует

2. Сведения о характерных точках границ объекта

Обозначение характерных точек границ	Координаты, м		Метод определения координат характерной точки	Средняя квадратическая погрешность положения характерной точки (Mt), м	Описание обозначения точки на местности (при наличии)
	X	Y			
1	2	3	4	5	6
49	188613.73	217473.94	Аналитический метод	0.1	Закрепление отсутствует
50	188609.50	217468.34	Аналитический метод	0.1	Закрепление отсутствует
51	188603.66	217455.28	Аналитический метод	0.1	Закрепление отсутствует
52	188594.15	217208.47	Аналитический метод	0.1	Закрепление отсутствует
53	188594.20	217197.31	Аналитический метод	0.1	Закрепление отсутствует
54	188594.83	217195.87	Аналитический метод	0.1	Закрепление отсутствует
55	188596.21	217195.32	Аналитический метод	0.1	Закрепление отсутствует
56	188597.36	217195.69	Аналитический метод	0.1	Закрепление отсутствует
57	188598.09	217196.65	Аналитический метод	0.1	Закрепление отсутствует
58	188599.15	217195.86	Аналитический метод	0.1	Закрепление отсутствует
59	188600.49	217195.85	Аналитический метод	0.1	Закрепление отсутствует
60	188601.62	217196.82	Аналитический метод	0.1	Закрепление отсутствует
61	188601.76	217198.30	Аналитический метод	0.1	Закрепление отсутствует
62	188598.16	217208.69	Аналитический метод	0.1	Закрепление отсутствует
63	188607.47	217454.01	Аналитический метод	0.1	Закрепление отсутствует
64	188612.84	217466.11	Аналитический метод	0.1	Закрепление отсутствует
65	188616.56	217471.04	Аналитический метод	0.1	Закрепление отсутствует
66	188623.51	217473.48	Аналитический метод	0.1	Закрепление отсутствует
67	188624.58	217474.37	Аналитический метод	0.1	Закрепление отсутствует
68	188668.99	217471.81	Аналитический метод	0.1	Закрепление отсутствует
69	188669.38	217466.02	Аналитический метод	0.1	Закрепление отсутствует
70	188669.96	217464.75	Аналитический метод	0.1	Закрепление отсутствует
71	188671.24	217464.16	Аналитический метод	0.1	Закрепление отсутствует
72	188713.32	217461.20	Аналитический метод	0.1	Закрепление отсутствует
73	188714.78	217461.70	Аналитический метод	0.1	Закрепление отсутствует
74	188715.46	217463.09	Аналитический метод	0.1	Закрепление отсутствует

2. Сведения о характерных точках границ объекта

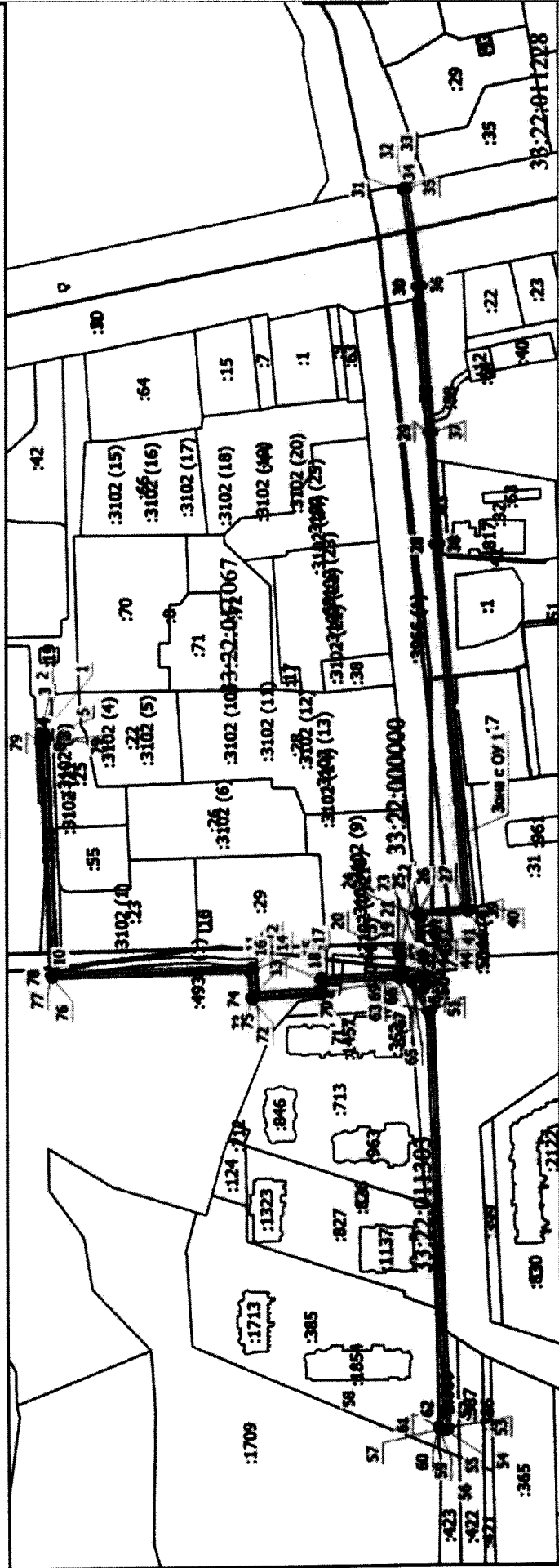
Обозначение характерных точек границ	Координаты, м		Метод определения координат характерной точки	Средняя квадратическая погрешность положения характерной точки (Mt), м	Описание обозначения точки на местности (при наличии)
	X	Y			
1	2	3	4	5	6
75	188716.26	217478.10	Аналитический метод	0.1	Закрепление отсутствует
76	188836.95	217475.07	Аналитический метод	0.1	Закрепление отсутствует
77	188838.37	217475.61	Аналитический метод	0.1	Закрепление отсутствует
78	188839.00	217476.99	Аналитический метод	0.1	Закрепление отсутствует
79	188844.96	217619.98	Аналитический метод	0.1	Закрепление отсутствует
1	188844.99	217623.02	Аналитический метод	0.1	Закрепление отсутствует

3. Сведения о характерных точках части (частей) границы объекта

Обозначение характерных точек части границы	Координаты, м		Метод определения координат характерной точки	Средняя квадратическая погрешность положения характерной точки (Mt), м	Описание обозначения точки на местности (при наличии)
	X	Y			
1	2	3	4	5	6
-	-	-	-	-	-

Раздел 4

План границ объекта



Масштаб 1:3600


Условные обозначения

- Новая образованная часть границы, сведения о которой достаточны для определения ее местоположения
- Зона с ОУ 1
- 1 — Зона с особыми условиями использования территории
- Обозначение новой характерной точки
- :62 — Кадастровый номер земельного участка
- Существующая часть границы, имеющаяся в ЕГРН сведения о которой достаточны для определения ее местоположения
- Граница кадастрового квартала
- 33:22:000000 — Номер кадастрового квартала

Дата "05" апреля 2021 г.

Подпись

Место для отписки печати (при наличии) лица, составившего описание местоположения границ объекта



**Текстовое описание местоположения границ
населенных пунктов, территориальных зон, особо охраняемых природных
территорий, зон с особыми условиями использования территорий**

Прохождение границы		Описание прохождения границы
от точки	до точки	
1	2	3
1	2	в границах МО Владимир(городской округ)
2	3	в границах МО Владимир(городской округ)
3	4	в границах МО Владимир(городской округ)
4	5	в границах МО Владимир(городской округ)
5	6	в границах МО Владимир(городской округ)
6	7	в границах МО Владимир(городской округ)
7	8	в границах МО Владимир(городской округ)
8	9	в границах МО Владимир(городской округ)
9	10	в границах МО Владимир(городской округ)
10	11	в границах МО Владимир(городской округ)
11	12	в границах МО Владимир(городской округ)
12	13	в границах МО Владимир(городской округ)
13	14	в границах МО Владимир(городской округ)
14	15	в границах МО Владимир(городской округ)
15	16	в границах МО Владимир(городской округ)
16	17	в границах МО Владимир(городской округ)
17	18	в границах МО Владимир(городской округ)
18	19	в границах МО Владимир(городской округ)
19	20	в границах МО Владимир(городской округ)
20	21	в границах МО Владимир(городской округ)
21	22	в границах МО Владимир(городской округ)
22	23	в границах МО Владимир(городской округ)
23	24	в границах МО Владимир(городской округ)
24	25	в границах МО Владимир(городской округ)
25	26	в границах МО Владимир(городской округ)
26	27	в границах МО Владимир(городской округ)
27	28	в границах МО Владимир(городской округ)
28	29	в границах МО Владимир(городской округ)
29	30	в границах МО Владимир(городской округ)
30	31	в границах МО Владимир(городской округ)
31	32	в границах МО Владимир(городской округ)
32	33	в границах МО Владимир(городской округ)
33	34	в границах МО Владимир(городской округ)
34	35	в границах МО Владимир(городской округ)
35	36	в границах МО Владимир(городской округ)
36	37	в границах МО Владимир(городской округ)

**Текстовое описание местоположения границ
населенных пунктов, территориальных зон, особо охраняемых природных
территорий, зон с особыми условиями использования территорий**

Прохождение границы		Описание прохождения границы
от точки	до точки	
1	2	3
37	38	в границах МО Владимир(городской округ)
38	39	в границах МО Владимир(городской округ)
39	40	в границах МО Владимир(городской округ)
40	41	в границах МО Владимир(городской округ)
41	42	в границах МО Владимир(городской округ)
42	43	в границах МО Владимир(городской округ)
43	44	в границах МО Владимир(городской округ)
44	45	в границах МО Владимир(городской округ)
45	46	в границах МО Владимир(городской округ)
46	47	в границах МО Владимир(городской округ)
47	48	в границах МО Владимир(городской округ)
48	49	в границах МО Владимир(городской округ)
49	50	в границах МО Владимир(городской округ)
50	51	в границах МО Владимир(городской округ)
51	52	в границах МО Владимир(городской округ)
52	53	в границах МО Владимир(городской округ)
53	54	в границах МО Владимир(городской округ)
54	55	в границах МО Владимир(городской округ)
55	56	в границах МО Владимир(городской округ)
56	57	в границах МО Владимир(городской округ)
57	58	в границах МО Владимир(городской округ)
58	59	в границах МО Владимир(городской округ)
59	60	в границах МО Владимир(городской округ)
60	61	в границах МО Владимир(городской округ)
61	62	в границах МО Владимир(городской округ)
62	63	в границах МО Владимир(городской округ)
63	64	в границах МО Владимир(городской округ)
64	65	в границах МО Владимир(городской округ)
65	66	в границах МО Владимир(городской округ)
66	67	в границах МО Владимир(городской округ)
67	68	в границах МО Владимир(городской округ)
68	69	в границах МО Владимир(городской округ)
69	70	в границах МО Владимир(городской округ)
70	71	в границах МО Владимир(городской округ)
71	72	в границах МО Владимир(городской округ)
72	73	в границах МО Владимир(городской округ)

**Текстовое описание местоположения границ
населенных пунктов, территориальных зон, особо охраняемых природных
территорий, зон с особыми условиями использования территорий**

Прохождение границы		Описание прохождения границы
от точки	до точки	
1	2	3
73	74	в границах МО Владимир(городской округ)
74	75	в границах МО Владимир(городской округ)
75	76	в границах МО Владимир(городской округ)
76	77	в границах МО Владимир(городской округ)
77	78	в границах МО Владимир(городской округ)
78	79	в границах МО Владимир(городской округ)
79	1	в границах МО Владимир(городской округ)

ОПИСАНИЕ МЕСТОПОЛОЖЕНИЯ ГРАНИЦ

Зона с особыми условиями использования территории-охранная зона объекта: "Закольцовочный газопровод низкого давления между "Газопроводом высокого давления, ШГРП, низкого давления к жилым домам ул. 9-го Октября №1-46" и "Подземным газопроводом низкого давления к жилым домам в п. Оргтруд" группа А2" в мкр. Оргтруд в г. Владимир.", расположенного (местоположение): Владимирская область, МО город Владимир (городской округ), г Владимир, мкр Оргтруд

(наименование объекта, местоположение границ которого описано (далее - объект))

Раздел 1

Сведения об объекте

№ п/п	Характеристики объекта	Описание характеристик
1	2	3
1.	Местоположение объекта	Владимирская область, город Владимир, микрорайон Оргтруд
2.	Площадь объекта +/- величина погрешности определения площади (Р +/- Дельта Р)	644 +/- 9 м ²
3.	Иные характеристики объекта	-

Раздел 2

Сведения о местоположении границ объекта

1. Система координат МСК-33

2. Сведения о характерных точках границ объекта

Обозначение характерных точек границ	Координаты, м		Метод определения координат характерной точки	Средняя квадратическая погрешность положения характерной точки (Mt), м	Описание обозначения точки на местности (при наличии)
	X	Y			
1	2	3	4	5	6
1	198161.49	233889.31	Аналитический метод	0.1	Закрепление отсутствует
2	198160.63	233890.96	Аналитический метод	0.1	Закрепление отсутствует
3	198153.49	233895.78	Аналитический метод	0.1	Закрепление отсутствует
4	198146.87	233899.42	Аналитический метод	0.1	Закрепление отсутствует
5	198133.59	233906.18	Аналитический метод	0.1	Закрепление отсутствует
6	198118.00	233915.64	Аналитический метод	0.1	Закрепление отсутствует
7	198102.39	233924.60	Аналитический метод	0.1	Закрепление отсутствует
8	198078.53	233942.32	Аналитический метод	0.1	Закрепление отсутствует
9	198077.03	233942.69	Аналитический метод	0.1	Закрепление отсутствует
10	198075.71	233941.87	Аналитический метод	0.1	Закрепление отсутствует
11	198074.83	233940.63	Аналитический метод	0.1	Закрепление отсутствует
12	198057.00	233916.35	Аналитический метод	0.1	Закрепление отсутствует
13	198054.66	233917.99	Аналитический метод	0.1	Закрепление отсутствует
14	198037.04	233933.06	Аналитический метод	0.1	Закрепление отсутствует
15	198035.57	233933.53	Аналитический метод	0.1	Закрепление отсутствует
16	198034.22	233932.84	Аналитический метод	0.1	Закрепление отсутствует
17	198033.75	233931.40	Аналитический метод	0.1	Закрепление отсутствует
18	198034.42	233930.04	Аналитический метод	0.1	Закрепление отсутствует
19	198052.13	233914.89	Аналитический метод	0.1	Закрепление отсутствует
20	198056.31	233911.95	Аналитический метод	0.1	Закрепление отсутствует
21	198057.79	233911.62	Аналитический метод	0.1	Закрепление отсутствует
22	198059.07	233912.41	Аналитический метод	0.1	Закрепление отсутствует

2. Сведения о характерных точках границ объекта

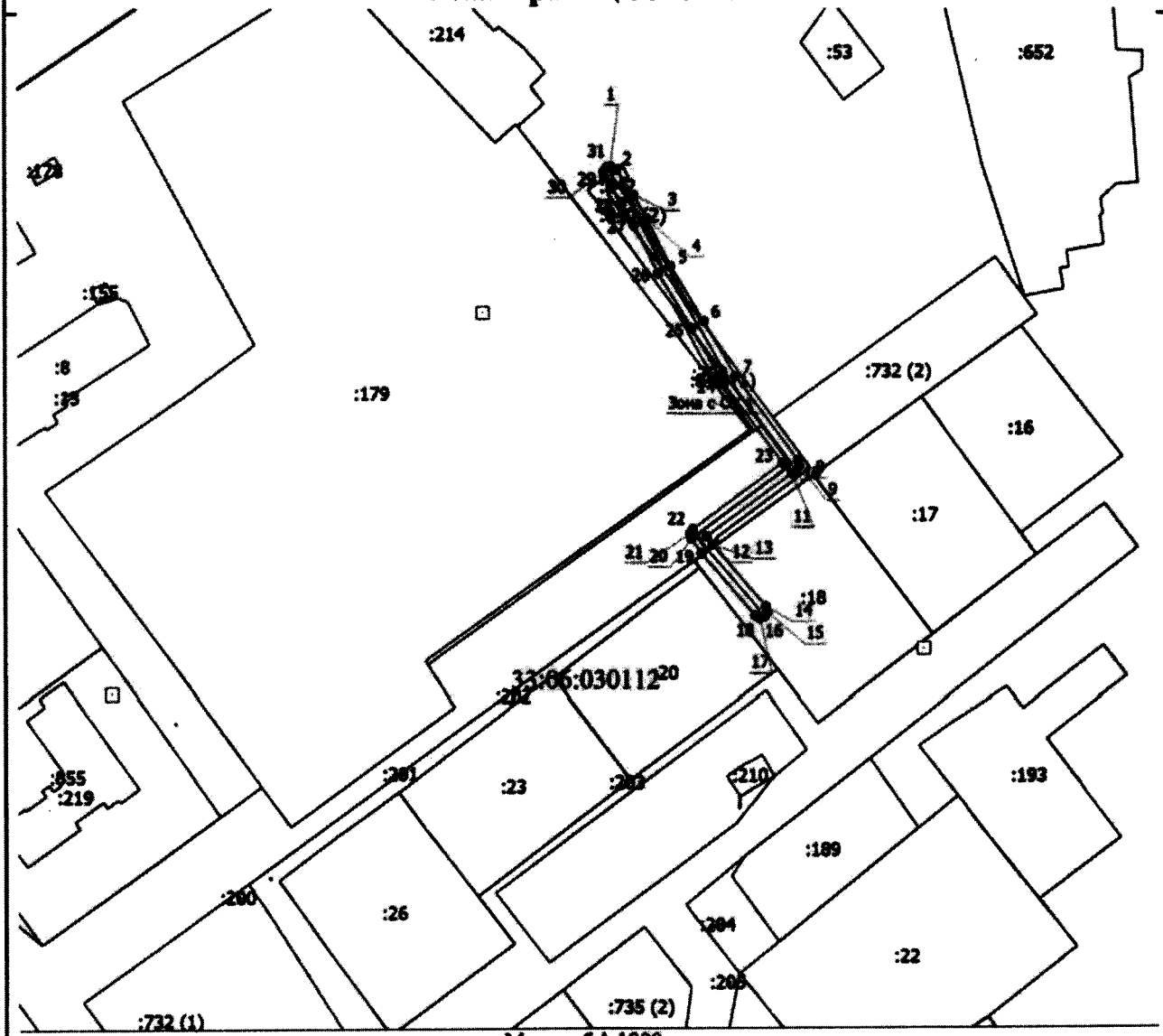
Обозначение характерных точек границ	Координаты, м		Метод определения координат характерной точки	Средняя квадратическая погрешность положения характерной точки (Mt), м	Описание обозначения точки на местности (при наличии)
	X	Y			
1	2	3	4	5	6
23	198077.78	233937.89	Аналитический метод	0.1	Закрепление отсутствует
24	198100.10	233921.31	Аналитический метод	0.1	Закрепление отсутствует
25	198115.94	233912.21	Аналитический метод	0.1	Закрепление отсутствует
26	198131.58	233902.72	Аналитический метод	0.1	Закрепление отсутствует
27	198144.97	233895.90	Аналитический метод	0.1	Закрепление отсутствует
28	198151.33	233892.41	Аналитический метод	0.1	Закрепление отсутствует
29	198158.37	233887.66	Аналитический метод	0.1	Закрепление отсутствует
30	198159.88	233887.36	Аналитический метод	0.1	Закрепление отсутствует
31	198161.15	233888.20	Аналитический метод	0.1	Закрепление отсутствует
1	198161.49	233889.31	Аналитический метод	0.1	Закрепление отсутствует

3. Сведения о характерных точках части (частей) границы объекта

Обозначение характерных точек части границы	Координаты, м		Метод определения координат характерной точки	Средняя квадратическая погрешность положения характерной точки (Mt), м	Описание обозначения точки на местности (при наличии)
	X	Y			
1	2	3	4	5	6
-	-	-	-	-	-

Раздел 4

План границ объекта



Масштаб 1:1800

Условные обозначения

- - вновь образованная часть границы, сведения о которой достаточны для определения ее местоположения
- - существующая часть границы, имеющаяся в ЕГРН сведения о которой достаточны для определения ее местоположения
- - граница кадастрового квартала
- 33:06:030112 - Номер кадастрового квартала
- Зона с ОУ 1 - Зона с особыми условиями использования территории
- 1 - Обозначение новой характерной точки
- :198 - Кадастровый номер земельного участка



Подпись

Дата "05" апреля 2021 г.

Место для от... лица, составившего описание местоположения границ объекта

**Текстовое описание местоположения границ
населенных пунктов, территориальных зон, особо охраняемых природных
территорий, зон с особыми условиями использования территорий**

Прохождение границы		Описание прохождения границы
от точки	до точки	
1	2	3
1	2	в границах МО Владимир(городской округ)
2	3	в границах МО Владимир(городской округ)
3	4	в границах МО Владимир(городской округ)
4	5	в границах МО Владимир(городской округ)
5	6	в границах МО Владимир(городской округ)
6	7	в границах МО Владимир(городской округ)
7	8	в границах МО Владимир(городской округ)
8	9	в границах МО Владимир(городской округ)
9	10	в границах МО Владимир(городской округ)
10	11	в границах МО Владимир(городской округ)
11	12	в границах МО Владимир(городской округ)
12	13	в границах МО Владимир(городской округ)
13	14	в границах МО Владимир(городской округ)
14	15	в границах МО Владимир(городской округ)
15	16	в границах МО Владимир(городской округ)
16	17	в границах МО Владимир(городской округ)
17	18	в границах МО Владимир(городской округ)
18	19	в границах МО Владимир(городской округ)
19	20	в границах МО Владимир(городской округ)
20	21	в границах МО Владимир(городской округ)
21	22	в границах МО Владимир(городской округ)
22	23	в границах МО Владимир(городской округ)
23	24	в границах МО Владимир(городской округ)
24	25	в границах МО Владимир(городской округ)
25	26	в границах МО Владимир(городской округ)
26	27	в границах МО Владимир(городской округ)
27	28	в границах МО Владимир(городской округ)
28	29	в границах МО Владимир(городской округ)
29	30	в границах МО Владимир(городской округ)
30	31	в границах МО Владимир(городской округ)
31	1	в границах МО Владимир(городской округ)

ОПИСАНИЕ МЕСТОПОЛОЖЕНИЯ ГРАНИЦ

**Зона с особыми условиями использования территории-охранная зона
объекта: "Закольцовочный газопровод низкого давления между "Перемычка-
газопровод низкого давления через ул. Егорова от жилых домов №191-а до №197
по ул.Добросельская" и "Газопровод по ул. Добросельская к жилым домам №126-
180 в г. Владимир", расположенного(местоположение): Владимирская область, МО
город Владимир (городской округ), г Владимир, ул Егорова, ул Добросельская**

(наименование объекта, местоположение границ которого описано (далее - объект))

Раздел 1

Сведения об объекте

№ п/п	Характеристики объекта	Описание характеристик
1	2	3
1.	Местоположение объекта	Владимирская область, город Владимир
2.	Площадь объекта +/- величина погрешности определения площади (P +/- Дельта P)	1007 +/- 11 м ²
3.	Иные характеристики объекта	-

Раздел 2

Сведения о местоположении границ объекта

1. Система координат МСК-33

2. Сведения о характерных точках границ объекта

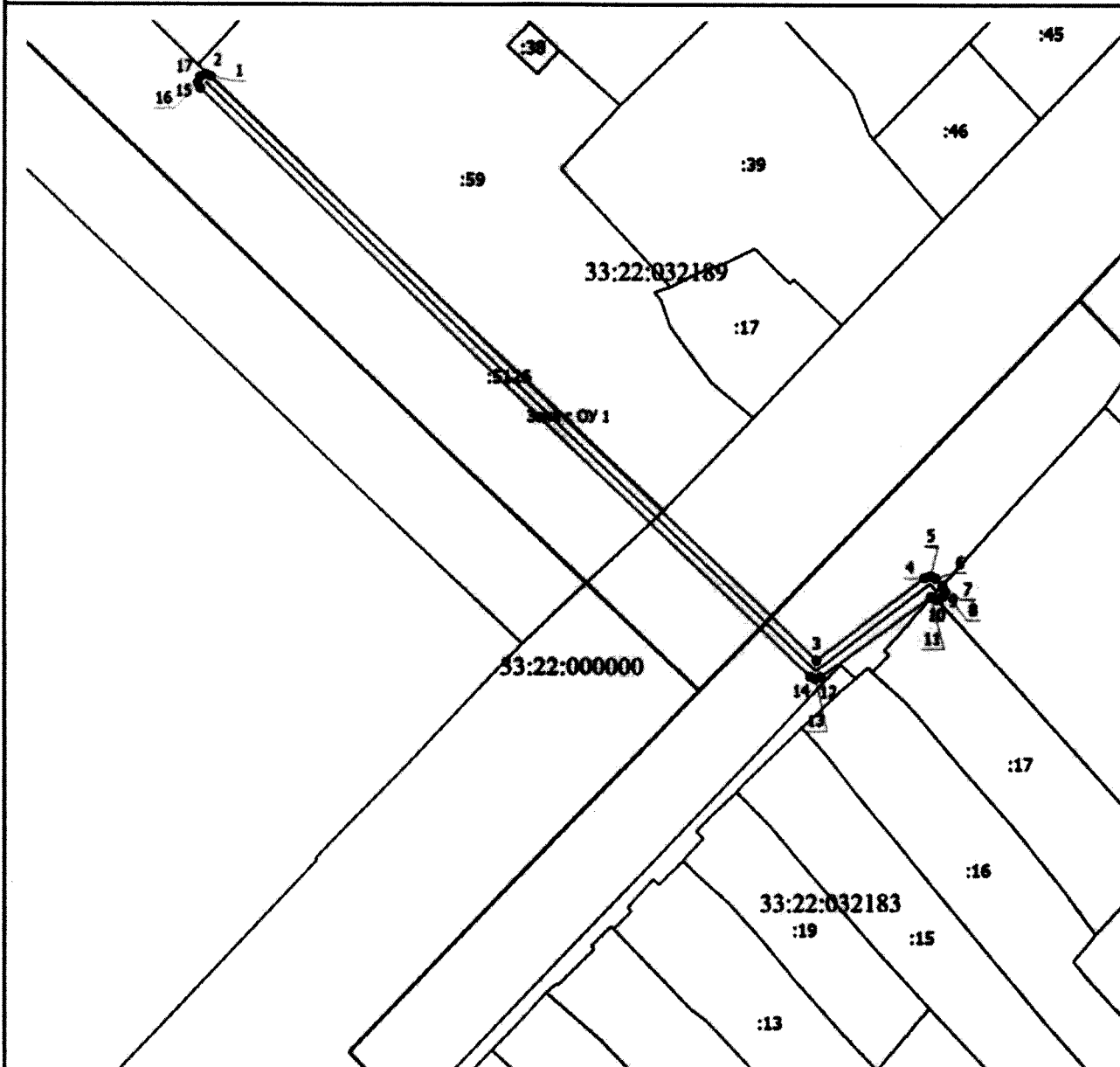
Обозначение характерных точек границ	Координаты, м		Метод определения координат характерной точки	Средняя квадратическая погрешность положения характерной точки (Mt), м	Описание обозначения точки на местности (при наличии)
	X	Y			
1	2	3	4	5	6
1	195828.79	226086.80	Аналитический метод	0.1	Закрепление отсутствует
2	195828.27	226088.14	Аналитический метод	0.1	Закрепление отсутствует
3	195685.02	226237.51	Аналитический метод	0.1	Закрепление отсутствует
4	195705.31	226264.29	Аналитический метод	0.1	Закрепление отсутствует
5	195705.71	226265.65	Аналитический метод	0.1	Закрепление отсутствует
6	195705.12	226266.93	Аналитический метод	0.1	Закрепление отсутствует
7	195703.38	226268.63	Аналитический метод	0.1	Закрепление отсутствует
8	195701.93	226269.20	Аналитический метод	0.1	Закрепление отсутствует
9	195700.55	226268.60	Аналитический метод	0.1	Закрепление отсутствует
10	195699.98	226267.20	Аналитический метод	0.1	Закрепление отсутствует
11	195700.55	226265.80	Аналитический метод	0.1	Закрепление отсутствует
12	195680.80	226238.57	Аналитический метод	0.1	Закрепление отсутствует
13	195680.39	226237.24	Аналитический метод	0.1	Закрепление отсутствует
14	195680.95	226235.98	Аналитический метод	0.1	Закрепление отсутствует
15	195825.35	226085.41	Аналитический метод	0.1	Закрепление отсутствует
16	195826.77	226084.79	Аналитический метод	0.1	Закрепление отсутствует
17	195828.17	226085.35	Аналитический метод	0.1	Закрепление отсутствует
1	195828.79	226086.80	Аналитический метод	0.1	Закрепление отсутствует

3. Сведения о характерных точках части (частей) границы объекта

Обозначение характерных точек части границы	Координаты, м		Метод определения координат характерной точки	Средняя квадратическая погрешность положения характерной точки (Mt), м	Описание обозначения точки на местности (при наличии)
	X	Y			
1	2	3	4	5	6
-	-	-	-	-	-







Раздел 4

План границ объекта



Масштаб 1:1500

Условные обозначения

-  - вновь образованная часть границы, сведения о которой достаточны для определения ее местоположения
-  - зона с особыми условиями использования территории
- Зона с ОУ 1**
 -  - обозначение новой характерной точки
 -  - кадастровый номер земельного участка
-  - существующая часть границы, имеющаяся в ЕГРН сведения о которой достаточны для определения ее местоположения
-  - граница кадастрового квартала
- 33:22:000000** - номер кадастрового квартала

Дата "05" апреля 2021 г.

Подпись



Место для оттиска печати (при наличии) лица, составившего описание местоположения границ объекта

ОПИСАНИЕ МЕСТОПОЛОЖЕНИЯ ГРАНИЦ

**Зона с особыми условиями использования территории-охранная зона
объекта: "Газопровод высокого и низкого давления и ШГРП к жилым домам ул.
Зеленая в г.Владимир (инвентарный номер ВЛ 0000311), в части достройки
технологической закольцовки", расположенного(местоположение): Владимирская
область, МО город Владимир (городской округ), г Владимир, мкр Коммунар, ул
Зеленая**

(наименование объекта, местоположение границ которого описано (далее - объект))

Раздел 1

Сведения об объекте

№ п/п	Характеристики объекта	Описание характеристик
1	2	3
1.	Местоположение объекта	600023, Владимирская область, город Владимир, микрорайон Коммунар
2.	Площадь объекта +/- величина погрешности определения площади (P +/- Дельта P)	114 +/- 4 м ²
3.	Иные характеристики объекта	-

Раздел 2

Сведения о местоположении границ объекта

1. Система координат МСК-33

2. Сведения о характерных точках границ объекта

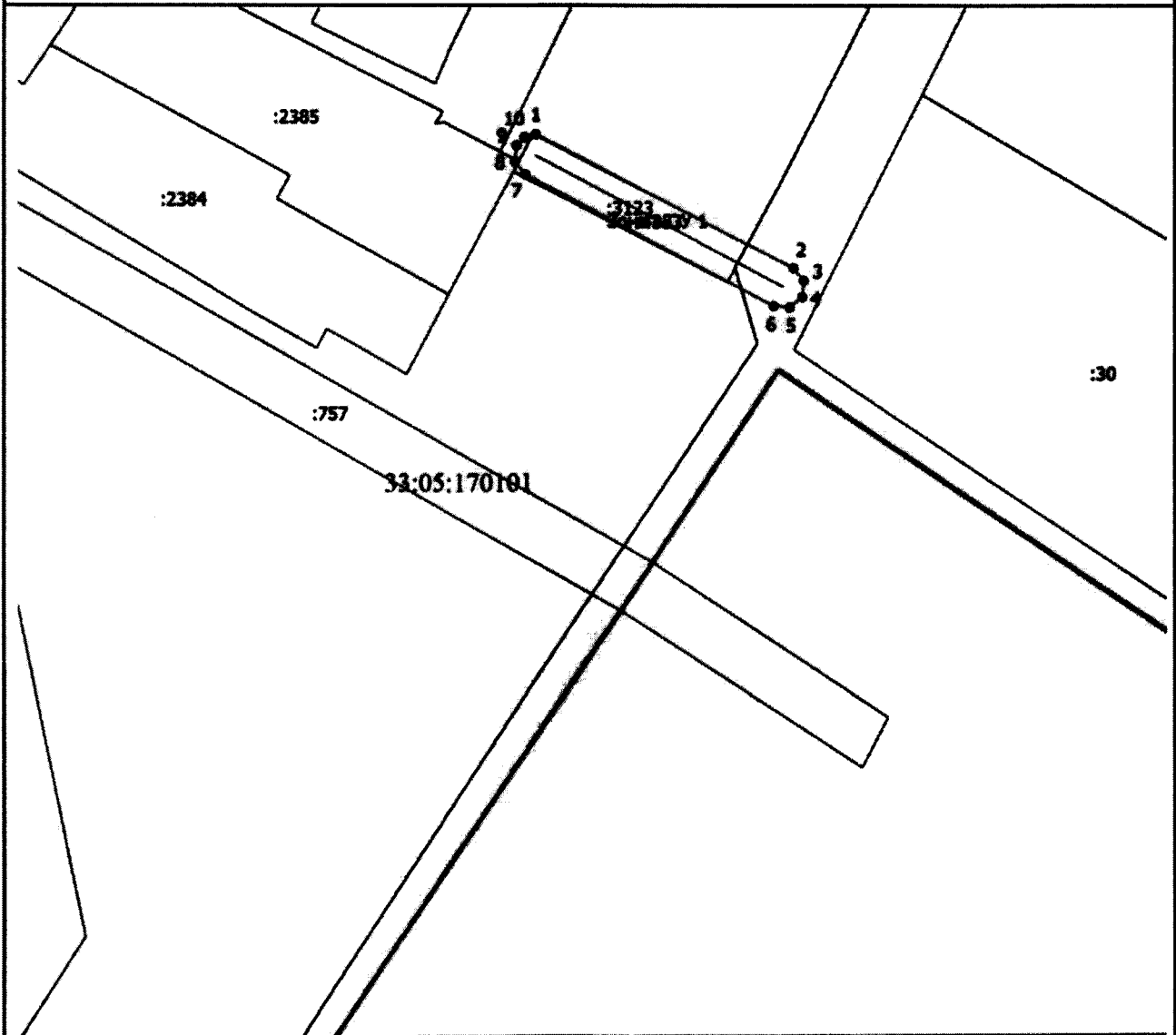
Обозначение характерных точек границ	Координаты, м		Метод определения координат характерной точки	Средняя квадратическая погрешность положения характерной точки (Mt), м	Описание обозначения точки на местности (при наличии)
	X	Y			
1	2	3	4	5	6
1	189128.07	223992.16	Аналитический метод	0.1	Закрепление отсутствует
2	189115.54	224016.30	Аналитический метод	0.1	Закрепление отсутствует
3	189114.35	224017.27	Аналитический метод	0.1	Закрепление отсутствует
4	189112.83	224017.13	Аналитический метод	0.1	Закрепление отсутствует
5	189111.86	224015.95	Аналитический метод	0.1	Закрепление отсутствует
6	189112.00	224014.43	Аналитический метод	0.1	Закрепление отсутствует
7	189124.30	223991.21	Аналитический метод	0.1	Закрепление отсутствует
8	189125.49	223990.24	Аналитический метод	0.1	Закрепление отсутствует
9	189127.01	223990.38	Аналитический метод	0.1	Закрепление отсутствует
10	189127.78	223991.12	Аналитический метод	0.1	Закрепление отсутствует
1	189128.07	223992.16	Аналитический метод	0.1	Закрепление отсутствует

3. Сведения о характерных точках части (частей) границы объекта

Обозначение характерных точек части границы	Координаты, м		Метод определения координат характерной точки	Средняя квадратическая погрешность положения характерной точки (Mt), м	Описание обозначения точки на местности (при наличии)
	X	Y			
1	2	3	4	5	6
-	-	-	-	-	-





Раздел 4

План границ объекта



Масштаб 1:600

Условные обозначения

-  - вновь образованная часть границы, сведения о которой достаточны для определения ее местоположения
- Зона с ОУ 1** - зона с особыми условиями использования территории Зона с ОУ 1
- 1** - обозначение новой характерной точки
- :77** - кадастровый номер земельного участка
-  - существующая часть границы, имеющиеся в ЕГРН сведения о которой достаточны для определения ее местоположения
-  - граница кадастрового квартала
-  - граница муниципального образования
- 33:05:170101** - номер кадастрового квартала



Дата "05" апреля 2021 г.

Подпись

Место для оттиска печати (при наличии) лица, составившего описание местоположения границ объекта

**Текстовое описание местоположения границ
населенных пунктов, территориальных зон, особо охраняемых природных
территорий, зон с особыми условиями использования территорий**

Прохождение границы		Описание прохождения границы
от точки	до точки	
1	2	3
1	2	в границах МО город Владимир (городской округ)
2	3	в границах МО город Владимир (городской округ)
3	4	в границах МО город Владимир (городской округ)
4	5	в границах МО город Владимир (городской округ)
5	6	в границах МО город Владимир (городской округ)
6	7	в границах МО город Владимир (городской округ)
7	8	в границах МО город Владимир (городской округ)
8	9	в границах МО город Владимир (городской округ)
9	10	в границах МО город Владимир (городской округ)
10	1	в границах МО город Владимир (городской округ)

--

ОПИСАНИЕ МЕСТОПОЛОЖЕНИЯ ГРАНИЦ

**Зона с особыми условиями использования территории-охранная зона
объекта: "Распределительный газопровод низкого давления для газоснабжения
жилых домов по ул.Тополиная, ул.Садовая", расположенного(местоположение)
:Владимирская обл, р-н Суздальский, МО Новоалександровское (сельское
поселение), с Сновицы, ул Тополиная, ул. Садовая**

(наименование объекта, местоположение границ которого описано (далее - объект))

Раздел 1

Сведения об объекте

№ п/п	Характеристики объекта	Описание характеристик
1	2	3
1.	Местоположение объекта	Владимирская область, район Суздальский, село Сновицы
2.	Площадь объекта +/- величина погрешности определения площади (P +/- Дельта P)	2081 +/- 16 м ²
3.	Иные характеристики объекта	-

Раздел 2

Сведения о местоположении границ объекта

1. Система координат МСК-33

2. Сведения о характерных точках границ объекта

Обозначение характерных точек границ	Координаты, м		Метод определения координат характерной точки	Средняя квадратическая погрешность положения характерной точки (Mt), м	Описание обозначения точки на местности (при наличии)
	X	Y			
1	2	3	4	5	6
-	-	-	-	-	

3. Сведения о характерных точках части (частей) границы объекта

Обозначение характерных точек части границы	Координаты, м		Метод определения координат характерной точки	Средняя квадратическая погрешность положения характерной точки (Mt), м	Описание обозначения точки на местности (при наличии)
	X	Y			
1	2	3	4	5	6
Часть 1					
1	196424.13	218227.87	Аналитический метод	0.1	Закрепление отсутствует
2	196414.40	218316.64	Аналитический метод	0.1	Закрепление отсутствует
3	196409.46	218357.97	Аналитический метод	0.1	Закрепление отсутствует
4	196407.93	218369.81	Аналитический метод	0.1	Закрепление отсутствует
5	196407.35	218370.98	Аналитический метод	0.1	Закрепление отсутствует
6	196406.17	218371.54	Аналитический метод	0.1	Закрепление отсутствует
7	196353.96	218377.43	Аналитический метод	0.1	Закрепление отсутствует
8	196321.72	218695.20	Аналитический метод	0.1	Закрепление отсутствует
9	196320.98	218696.57	Аналитический метод	0.1	Закрепление отсутствует
10	196319.53	218696.99	Аналитический метод	0.1	Закрепление отсутствует
11	196318.20	218696.28	Аналитический метод	0.1	Закрепление отсутствует
12	196317.74	218694.85	Аналитический метод	0.1	Закрепление отсутствует
13	196350.14	218375.42	Аналитический метод	0.1	Закрепление отсутствует
14	196350.71	218374.21	Аналитический метод	0.1	Закрепление отсутствует
15	196351.91	218373.63	Аналитический метод	0.1	Закрепление отсутствует
16	196404.17	218367.74	Аналитический метод	0.1	Закрепление отсутствует

3. Сведения о характерных точках части (частей) границы объекта

Обозначение характерных точек части границы	Координаты, м		Метод определения координат характерной точки	Средняя квадратическая погрешность положения характерной точки (Mt), м	Описание обозначения точки на местности (при наличии)
	X	Y			
1	2	3	4	5	6
17	196405.49	218357.48	Аналитический метод	0.1	Закрепление отсутствует
18	196410.42	218316.19	Аналитический метод	0.1	Закрепление отсутствует
19	196420.14	218227.63	Аналитический метод	0.1	Закрепление отсутствует
20	196420.90	218226.27	Аналитический метод	0.1	Закрепление отсутствует
21	196422.35	218225.86	Аналитический метод	0.1	Закрепление отсутствует
22	196423.63	218226.52	Аналитический метод	0.1	Закрепление отсутствует
1	196424.13	218227.87	Аналитический метод	0.1	Закрепление отсутствует

**Текстовое описание местоположения границ
населенных пунктов, территориальных зон, особо охраняемых природных
территорий, зон с особыми условиями использования территорий**

Прохождение границы		Описание прохождения границы
от точки	до точки	
1	2	3
1	2	в границах МО Новоалександровское (сельское поселение)
2	3	в границах МО Новоалександровское (сельское поселение)
3	4	в границах МО Новоалександровское (сельское поселение)
4	5	в границах МО Новоалександровское (сельское поселение)
5	6	в границах МО Новоалександровское (сельское поселение)
6	7	в границах МО Новоалександровское (сельское поселение)
7	8	в границах МО Новоалександровское (сельское поселение)
8	9	в границах МО Новоалександровское (сельское поселение)
9	10	в границах МО Новоалександровское (сельское поселение)
10	11	в границах МО Новоалександровское (сельское поселение)
11	12	в границах МО Новоалександровское (сельское поселение)
12	13	в границах МО Новоалександровское (сельское поселение)
13	14	в границах МО Новоалександровское (сельское поселение)
14	15	в границах МО Новоалександровское (сельское поселение)
15	16	в границах МО Новоалександровское (сельское поселение)
16	17	в границах МО Новоалександровское (сельское поселение)
17	18	в границах МО Новоалександровское (сельское поселение)
18	19	в границах МО Новоалександровское (сельское поселение)
19	20	в границах МО Новоалександровское (сельское поселение)
20	21	в границах МО Новоалександровское (сельское поселение)
21	22	в границах МО Новоалександровское (сельское поселение)
22	1	в границах МО Новоалександровское (сельское поселение)

ОПИСАНИЕ МЕСТОПОЛОЖЕНИЯ ГРАНИЦ

**Зона с особыми условиями использования территории-охранная зона
 объекта: "Газопровод низкого давления для газоснабжения котельной
 многоквартирного 10-ти этажного жилого дома по адресу: Владимирская обл, г.
 Владимир, мкр. №2 жилого района Сновицы-Веризино, литер 1", расположенного
 (местоположение): Владимирская область, МО город Владимир (городской округ),
 г Владимир, мкр №2 жилого района Сновицы-Веризино, литер 1**

(наименование объекта, местоположение границ которого описано (далее - объект))

Раздел 1**Сведения об объекте**

№ п/п	Характеристики объекта	Описание характеристик
1	2	3
1.	Местоположение объекта	Владимирская область, город Владимир
2.	Площадь объекта +/- величина погрешности определения площади (Р +/- Дельта Р)	4040 +/- 22 м ²
3.	Иные характеристики объекта	-

Раздел 2

Сведения о местоположении границ объекта

1. Система координат МСК-33

2. Сведения о характерных точках границ объекта

Обозначение характерных точек границ	Координаты, м		Метод определения координат характерной точки	Средняя квадратическая погрешность положения характерной точки (Mt), м	Описание обозначения точки на местности (при наличии)
	X	Y			
1	2	3	4	5	6
1	195951.77	219933.29	Аналитический метод	0.1	Закрепление отсутствует
2	195951.20	219934.68	Аналитический метод	0.1	Закрепление отсутствует
3	195949.81	219935.28	Аналитический метод	0.1	Закрепление отсутствует
4	195948.40	219934.74	Аналитический метод	0.1	Закрепление отсутствует
5	195947.77	219933.37	Аналитический метод	0.1	Закрепление отсутствует
6	195947.68	219929.10	Аналитический метод	0.1	Закрепление отсутствует
7	195901.52	219930.05	Аналитический метод	0.1	Закрепление отсутствует
8	195902.44	219984.97	Аналитический метод	0.1	Закрепление отсутствует
9	195902.02	219986.22	Аналитический метод	0.1	Закрепление отсутствует
10	195900.92	219986.94	Аналитический метод	0.1	Закрепление отсутствует
11	195899.95	219987.19	Аналитический метод	0.1	Закрепление отсутствует
12	195890.85	219989.42	Аналитический метод	0.1	Закрепление отсутствует
13	195896.61	220270.09	Аналитический метод	0.1	Закрепление отсутствует
14	195895.97	220271.60	Аналитический метод	0.1	Закрепление отсутствует
15	195894.42	220272.12	Аналитический метод	0.1	Закрепление отсутствует
16	195664.12	220250.21	Аналитический метод	0.1	Закрепление отсутствует
17	195641.30	220241.93	Аналитический метод	0.1	Закрепление отсутствует
18	195611.07	220220.06	Аналитический метод	0.1	Закрепление отсутствует
19	195370.87	220032.56	Аналитический метод	0.1	Закрепление отсутствует
20	195370.11	220031.22	Аналитический метод	0.1	Закрепление отсутствует
21	195370.53	220029.74	Аналитический метод	0.1	Закрепление отсутствует
22	195372.94	220026.71	Аналитический метод	0.1	Закрепление отсутствует

2. Сведения о характерных точках границ объекта

Обозначение характерных точек границ	Координаты, м		Метод определения координат характерной точки	Средняя квадратическая погрешность положения характерной точки (Mt), м	Описание обозначения точки на местности (при наличии)
	X	Y			
1	2	3	4	5	6
23	195373.33	220025.65	Аналитический метод	0.1	Закрепление отсутствует
24	195374.62	220024.87	Аналитический метод	0.1	Закрепление отсутствует
25	195376.09	220025.22	Аналитический метод	0.1	Закрепление отсутствует
26	195377.19	220026.80	Аналитический метод	0.1	Закрепление отсутствует
27	195376.78	220028.30	Аналитический метод	0.1	Закрепление отсутствует
28	195374.92	220030.64	Аналитический метод	0.1	Закрепление отсутствует
29	195613.45	220216.84	Аналитический метод	0.1	Закрепление отсутствует
30	195642.94	220238.27	Аналитический метод	0.1	Закрепление отсутствует
31	195664.76	220246.25	Аналитический метод	0.1	Закрепление отсутствует
32	195892.56	220267.93	Аналитический метод	0.1	Закрепление отсутствует
33	195886.82	219987.90	Аналитический метод	0.1	Закрепление отсутствует
34	195887.23	219986.64	Аналитический метод	0.1	Закрепление отсутствует
35	195888.34	219985.92	Аналитический метод	0.1	Закрепление отсутствует
36	195898.41	219983.45	Аналитический метод	0.1	Закрепление отсутствует
37	195897.49	219928.12	Аналитический метод	0.1	Закрепление отсутствует
38	195898.05	219926.70	Аналитический метод	0.1	Закрепление отсутствует
39	195899.45	219926.09	Аналитический метод	0.1	Закрепление отсутствует
40	195949.60	219925.06	Аналитический метод	0.1	Закрепление отсутствует
41	195951.02	219925.62	Аналитический метод	0.1	Закрепление отсутствует
42	195951.64	219927.02	Аналитический метод	0.1	Закрепление отсутствует
1	195951.77	219933.29	Аналитический метод	0.1	Закрепление отсутствует

3. Сведения о характерных точках части (частей) границы объекта

Обозначение характерных точек части границы	Координаты, м		Метод определения координат характерной точки	Средняя квадратическая погрешность положения характерной точки (Mt), м	Описание обозначения точки на местности (при наличии)
	X	Y			
1	2	3	4	5	6
-	-	-	-	-	-

Раздел 3

Сведения о местоположении измененных (уточненных) границ объекта

1. Система координат -

2. Сведения о характерных точках границ объекта

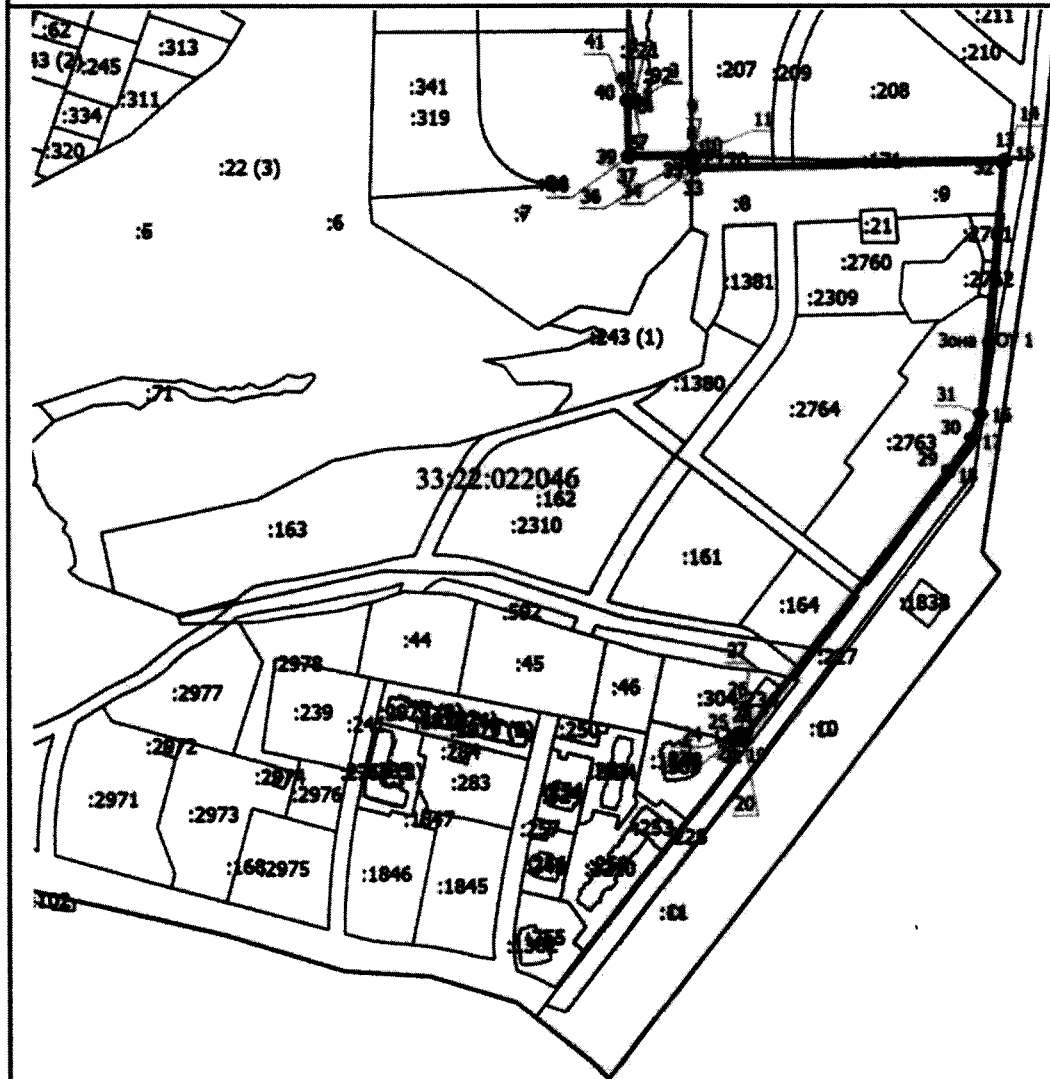
Обозначение характерных точек границ	Существующие координаты, м		Измененные (уточненные) координаты, м		Метод определения координат характерной точки	Средняя квадратическая погрешность положения характерной точки (Mt), м	Описание обозначения точки на местности (при наличии)
	X	Y	X	Y			
1	2	3	4	5	6	7	8
-	-	-	-	-	-	-	

3. Сведения о характерных точках части (частей) границы объекта

Обозначение характерных точек части границы	Существующие координаты, м		Измененные (уточненные) координаты, м		Метод определения координат характерной точки	Средняя квадратическая погрешность положения характерной точки (Mt), м	Описание обозначения точки на местности (при наличии)
	X	Y	X	Y			
1	2	3	4	5	6	7	8
-	-	-	-	-	-	-	




Раздел 4

План границ объекта



Масштаб 1:6400

Условные обозначения

-  - вновь образованная часть границы, сведения о которой достаточны для определения ее местоположения
- Зона с ОУ 1** - зона с особыми условиями использования территории Зона с ОУ 1
- 1** - обозначение новой характерной точки
- :1** - кадастровый номер земельного участка
-  - существующая часть границы, имеющиеся в ЕГРН сведения о которой достаточны для определения ее местоположения
-  - граница кадастрового квартала
- 33:22:022046** - номер кадастрового квартала



Дата "05" апреля 2021 г.

Подпись

Место для оттиска печати (при наличии) лица, составившего описание местоположения границ объекта

**Текстовое описание местоположения границ
населенных пунктов, территориальных зон, особо охраняемых природных
территорий, зон с особыми условиями использования территорий**

Прохождение границы		Описание прохождения границы
от точки	до точки	
1	2	3
1	2	в границах МО город Владимир (городской округ)
2	3	в границах МО город Владимир (городской округ)
3	4	в границах МО город Владимир (городской округ)
4	5	в границах МО город Владимир (городской округ)
5	6	в границах МО город Владимир (городской округ)
6	7	в границах МО город Владимир (городской округ)
7	8	в границах МО город Владимир (городской округ)
8	9	в границах МО город Владимир (городской округ)
9	10	в границах МО город Владимир (городской округ)
10	11	в границах МО город Владимир (городской округ)
11	12	в границах МО город Владимир (городской округ)
12	13	в границах МО город Владимир (городской округ)
13	14	в границах МО город Владимир (городской округ)
14	15	в границах МО город Владимир (городской округ)
15	16	в границах МО город Владимир (городской округ)
16	17	в границах МО город Владимир (городской округ)
17	18	в границах МО город Владимир (городской округ)
18	19	в границах МО город Владимир (городской округ)
19	20	в границах МО город Владимир (городской округ)
20	21	в границах МО город Владимир (городской округ)
21	22	в границах МО город Владимир (городской округ)
22	23	в границах МО город Владимир (городской округ)
23	24	в границах МО город Владимир (городской округ)
24	25	в границах МО город Владимир (городской округ)
25	26	в границах МО город Владимир (городской округ)
26	27	в границах МО город Владимир (городской округ)
27	28	в границах МО город Владимир (городской округ)
28	29	в границах МО город Владимир (городской округ)
29	30	в границах МО город Владимир (городской округ)
30	31	в границах МО город Владимир (городской округ)
31	32	в границах МО город Владимир (городской округ)
32	33	в границах МО город Владимир (городской округ)
33	34	в границах МО город Владимир (городской округ)
34	35	в границах МО город Владимир (городской округ)
35	36	в границах МО город Владимир (городской округ)
36	37	в границах МО город Владимир (городской округ)

**Текстовое описание местоположения границ
населенных пунктов, территориальных зон, особо охраняемых природных
территорий, зон с особыми условиями использования территорий**

Прохождение границы		Описание прохождения границы
от точки	до точки	
1	2	3
37	38	в границах МО город Владимир (городской округ)
38	39	в границах МО город Владимир (городской округ)
39	40	в границах МО город Владимир (городской округ)
40	41	в границах МО город Владимир (городской округ)
41	42	в границах МО город Владимир (городской округ)
42	1	в границах МО город Владимир (городской округ)

ОПИСАНИЕ МЕСТОПОЛОЖЕНИЯ ГРАНИЦ

**Зона с особыми условиями использования территории-охранная зона
 объекта: "Газопровод-ввод высокого давления до ШРП, ШРП для газоснабжения
 завода по производству строительных материалов на основе битума по
 адресу: 600901, Владимирская обл., г. Владимир, мкр. Юрьевец, ул. Ноябрьская, д.
 144", расположенного (местоположение): Владимирская область, МО город
 Владимир (городской округ), г Владимир, мкр Юрьевец, ул Ноябрьская, д 144**

(наименование объекта, местоположение границ которого описано (далее - объект))

Раздел 1**Сведения об объекте**

№ п/п	Характеристики объекта	Описание характеристик
1	2	3
1.	Местоположение объекта	Владимирская область, город Владимир
2.	Площадь объекта +/- величина погрешности определения площади (P +/- Дельта P)	3541 +/- 21 м ²
3.	Иные характеристики объекта	-

Раздел 2

Сведения о местоположении границ объекта

1. Система координат МСК-33

2. Сведения о характерных точках границ объекта

Обозначение характерных точек границ	Координаты, м		Метод определения координат характерной точки	Средняя квадратическая погрешность положения характерной точки (Mt), м	Описание обозначения точки на местности (при наличии)
	X	Y			
1	2	3	4	5	6
1	187131.21	210485.48	Аналитический метод	0.1	Закрепление отсутствует
2	187124.38	210469.76	Аналитический метод	0.1	Закрепление отсутствует
3	187112.98	210473.62	Аналитический метод	0.1	Закрепление отсутствует
4	187105.52	210476.24	Аналитический метод	0.1	Закрепление отсутствует
5	187101.88	210477.34	Аналитический метод	0.1	Закрепление отсутствует
6	187098.35	210478.19	Аналитический метод	0.1	Закрепление отсутствует
7	187095.24	210478.63	Аналитический метод	0.1	Закрепление отсутствует
8	187087.45	210479.13	Аналитический метод	0.1	Закрепление отсутствует
9	187066.33	210479.58	Аналитический метод	0.1	Закрепление отсутствует
10	187056.36	210479.09	Аналитический метод	0.1	Закрепление отсутствует
11	187049.39	210478.43	Аналитический метод	0.1	Закрепление отсутствует
12	187044.71	210476.16	Аналитический метод	0.1	Закрепление отсутствует
13	187036.25	210475.82	Аналитический метод	0.1	Закрепление отсутствует
14	187028.35	210475.18	Аналитический метод	0.1	Закрепление отсутствует
15	187020.70	210473.85	Аналитический метод	0.1	Закрепление отсутствует
16	187017.02	210472.77	Аналитический метод	0.1	Закрепление отсутствует
17	187014.02	210471.50	Аналитический метод	0.1	Закрепление отсутствует
18	187011.72	210470.08	Аналитический метод	0.1	Закрепление отсутствует
19	187009.82	210468.27	Аналитический метод	0.1	Закрепление отсутствует
20	187006.16	210463.95	Аналитический метод	0.1	Закрепление отсутствует
21	187002.09	210459.06	Аналитический метод	0.1	Закрепление отсутствует
22	186996.76	210452.57	Аналитический метод	0.1	Закрепление отсутствует

2. Сведения о характерных точках границ объекта

Обозначение характерных точек границ	Координаты, м		Метод определения координат характерной точки	Средняя квадратическая погрешность положения характерной точки (Mt), м	Описание обозначения точки на местности (при наличии)
	X	Y			
1	2	3	4	5	6
23	186982.28	210434.88	Аналитический метод	0.1	Закрепление отсутствует
24	186962.82	210410.98	Аналитический метод	0.1	Закрепление отсутствует
25	186946.04	210390.30	Аналитический метод	0.1	Закрепление отсутствует
26	186926.90	210366.69	Аналитический метод	0.1	Закрепление отсутствует
27	186882.33	210311.61	Аналитический метод	0.1	Закрепление отсутствует
28	186838.36	210257.17	Аналитический метод	0.1	Закрепление отсутствует
29	186834.11	210251.09	Аналитический метод	0.1	Закрепление отсутствует
30	186833.62	210249.99	Аналитический метод	0.1	Закрепление отсутствует
31	186830.60	210238.75	Аналитический метод	0.1	Закрепление отсутствует
32	186828.23	210230.40	Аналитический метод	0.1	Закрепление отсутствует
33	186824.98	210221.96	Аналитический метод	0.1	Закрепление отсутствует
34	186813.83	210197.87	Аналитический метод	0.1	Закрепление отсутствует
35	186810.97	210192.34	Аналитический метод	0.1	Закрепление отсутствует
36	186807.51	210187.93	Аналитический метод	0.1	Закрепление отсутствует
37	186799.06	210179.84	Аналитический метод	0.1	Закрепление отсутствует
38	186788.03	210169.29	Аналитический метод	0.1	Закрепление отсутствует
39	186768.34	210150.39	Аналитический метод	0.1	Закрепление отсутствует
40	186752.77	210135.39	Аналитический метод	0.1	Закрепление отсутствует
41	186744.04	210126.92	Аналитический метод	0.1	Закрепление отсутствует
42	186734.83	210117.87	Аналитический метод	0.1	Закрепление отсутствует
43	186730.39	210113.32	Аналитический метод	0.1	Закрепление отсутствует
44	186727.70	210109.85	Аналитический метод	0.1	Закрепление отсутствует
45	186725.18	210105.60	Аналитический метод	0.1	Закрепление отсутствует
46	186721.10	210096.60	Аналитический метод	0.1	Закрепление отсутствует
47	186716.20	210085.38	Аналитический метод	0.1	Закрепление отсутствует
48	186712.86	210077.84	Аналитический метод	0.1	Закрепление отсутствует

2. Сведения о характерных точках границ объекта

Обозначение характерных точек границ	Координаты, м		Метод определения координат характерной точки	Средняя квадратическая погрешность положения характерной точки (Mt), м	Описание обозначения точки на местности (при наличии)
	X	Y			
1	2	3	4	5	6
49	186708.45	210067.54	Аналитический метод	0.1	Закрепление отсутствует
50	186701.49	210052.39	Аналитический метод	0.1	Закрепление отсутствует
51	186686.71	210023.35	Аналитический метод	0.1	Закрепление отсутствует
52	186667.39	210030.14	Аналитический метод	0.1	Закрепление отсутствует
53	186642.53	210045.87	Аналитический метод	0.1	Закрепление отсутствует
54	186617.54	210062.37	Аналитический метод	0.1	Закрепление отсутствует
55	186614.02	210055.49	Аналитический метод	0.1	Закрепление отсутствует
56	186593.80	210066.04	Аналитический метод	0.1	Закрепление отсутствует
57	186603.25	210084.72	Аналитический метод	0.1	Закрепление отсутствует
58	186623.32	210074.13	Аналитический метод	0.1	Закрепление отсутствует
59	186619.36	210065.97	Аналитический метод	0.1	Закрепление отсутствует
60	186644.71	210049.23	Аналитический метод	0.1	Закрепление отсутствует
61	186669.15	210033.76	Аналитический метод	0.1	Закрепление отсутствует
62	186684.73	210028.29	Аналитический метод	0.1	Закрепление отсутствует
63	186697.89	210054.13	Аналитический метод	0.1	Закрепление отсутствует
64	186704.79	210069.16	Аналитический метод	0.1	Закрепление отсутствует
65	186709.20	210079.44	Аналитический метод	0.1	Закрепление отсутствует
66	186712.54	210086.98	Аналитический метод	0.1	Закрепление отсутствует
67	186717.44	210098.22	Аналитический метод	0.1	Закрепление отсутствует
68	186721.62	210107.46	Аналитический метод	0.1	Закрепление отсутствует
69	186724.38	210112.11	Аналитический метод	0.1	Закрепление отсутствует
70	186727.37	210115.96	Аналитический метод	0.1	Закрепление отсутствует
71	186731.99	210120.69	Аналитический метод	0.1	Закрепление отсутствует
72	186741.24	210129.78	Аналитический метод	0.1	Закрепление отсутствует
73	186749.99	210138.27	Аналитический метод	0.1	Закрепление отсутствует
74	186765.56	210153.27	Аналитический метод	0.1	Закрепление отсутствует

2. Сведения о характерных точках границ объекта

Обозначение характерных точек границ	Координаты, м		Метод определения координат характерной точки	Средняя квадратическая погрешность положения характерной точки (Mt), м	Описание обозначения точки на местности (при наличии)
	X	Y			
1	2	3	4	5	6
75	186785.27	210172.17	Аналитический метод	0.1	Закрепление отсутствует
76	186796.30	210182.72	Аналитический метод	0.1	Закрепление отсутствует
77	186804.53	210190.63	Аналитический метод	0.1	Закрепление отсутствует
78	186807.59	210194.52	Аналитический метод	0.1	Закрепление отсутствует
79	186810.23	210199.63	Аналитический метод	0.1	Закрепление отсутствует
80	186821.30	210223.52	Аналитический метод	0.1	Закрепление отсутствует
81	186824.43	210231.66	Аналитический метод	0.1	Закрепление отсутствует
82	186826.74	210239.81	Аналитический метод	0.1	Закрепление отсутствует
83	186829.84	210251.33	Аналитический метод	0.1	Закрепление отсутствует
84	186830.61	210253.07	Аналитический метод	0.1	Закрепление отсутствует
85	186835.16	210259.57	Аналитический метод	0.1	Закрепление отсутствует
86	186879.23	210314.13	Аналитический метод	0.1	Закрепление отсутствует
87	186923.80	210369.21	Аналитический метод	0.1	Закрепление отсутствует
88	186942.94	210392.82	Аналитический метод	0.1	Закрепление отсутствует
89	186959.72	210413.50	Аналитический метод	0.1	Закрепление отсутствует
90	186979.18	210437.40	Аналитический метод	0.1	Закрепление отсутствует
91	186993.66	210455.11	Аналитический метод	0.1	Закрепление отсутствует
92	186999.01	210461.60	Аналитический метод	0.1	Закрепление отсутствует
93	187003.10	210466.53	Аналитический метод	0.1	Закрепление отсутствует
94	187006.90	210471.01	Аналитический метод	0.1	Закрепление отсутствует
95	187009.26	210473.26	Аналитический метод	0.1	Закрепление отсутствует
96	187012.18	210475.06	Аналитический метод	0.1	Закрепление отсутствует
97	187015.68	210476.55	Аналитический метод	0.1	Закрепление отсутствует
98	187019.80	210477.75	Аналитический метод	0.1	Закрепление отсутствует
99	187027.85	210479.16	Аналитический метод	0.1	Закрепление отсутствует
100	187036.01	210479.82	Аналитический метод	0.1	Закрепление отсутствует

2. Сведения о характерных точках границ объекта

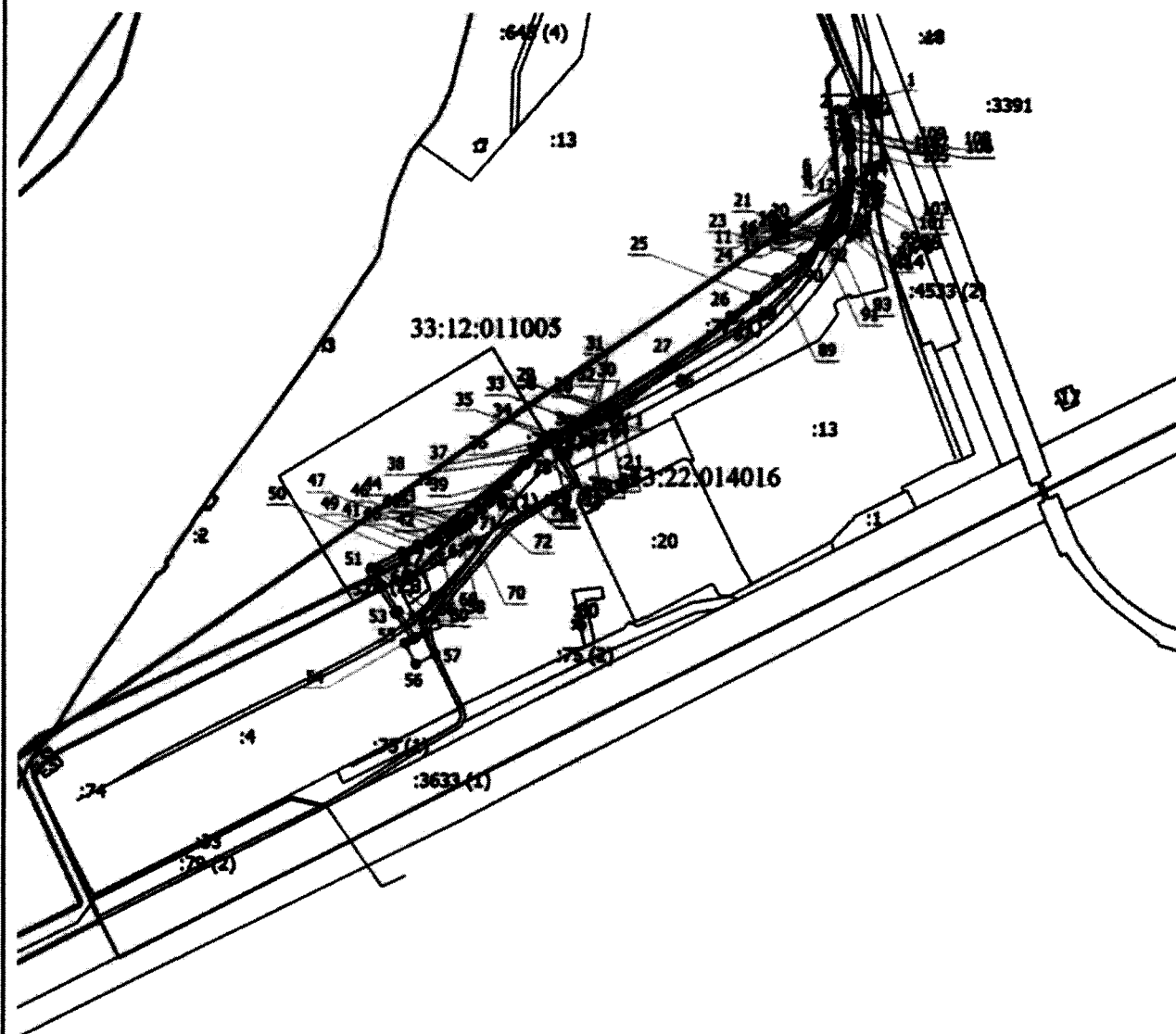
Обозначение характерных точек границ	Координаты, м		Метод определения координат характерной точки	Средняя квадратическая погрешность положения характерной точки (Mt), м	Описание обозначения точки на местности (при наличии)
	X	Y			
1	2	3	4	5	6
101	187043.71	210480.12	Аналитический метод	0.1	Закрепление отсутствует
102	187048.29	210482.35	Аналитический метод	0.1	Закрепление отсутствует
103	187056.08	210483.09	Аналитический метод	0.1	Закрепление отсутствует
104	187066.27	210483.58	Аналитический метод	0.1	Закрепление отсутствует
105	187087.63	210483.13	Аналитический метод	0.1	Закрепление отсутствует
106	187095.64	210482.61	Аналитический метод	0.1	Закрепление отсутствует
107	187099.09	210482.13	Аналитический метод	0.1	Закрепление отсутствует
108	187102.92	210481.20	Аналитический метод	0.1	Закрепление отсутствует
109	187106.76	210480.04	Аналитический метод	0.1	Закрепление отсутствует
110	187114.28	210477.40	Аналитический метод	0.1	Закрепление отсутствует
111	187122.18	210474.72	Аналитический метод	0.1	Закрепление отсутствует
112	187127.55	210487.08	Аналитический метод	0.1	Закрепление отсутствует
1	187131.21	210485.48	Аналитический метод	0.1	Закрепление отсутствует

3. Сведения о характерных точках части (частей) границы объекта

Обозначение характерных точек части границы	Координаты, м		Метод определения координат характерной точки	Средняя квадратическая погрешность положения характерной точки (Mt), м	Описание обозначения точки на местности (при наличии)
	X	Y			
1	2	3	4	5	6
-	-	-	-	-	-

Раздел 4

План границ объекта



Масштаб 1:6200

Условные обозначения

- вновь образованная часть границы, сведения о которой достаточны для определения ее местоположения
- Зона с ОУ 1** - Зона с особыми условиями использования территории Зона с ОУ 1
- 1** - Обозначение новой характерной точки
- :2** - Кадастровый номер земельного участка
- Существующая часть границы, имеющаяся в ЕГРН сведения о которой достаточны для определения ее местоположения
- Граница кадастрового квартала
- Граница населенного пункта
- Граница муниципального образования
- 33:12:011005** - Номер кадастрового квартала



Дата "05" апреля 2021 г.

Подпись

Место для оттиска печати (при наличии) лица, составившего описание местоположения границ объекта

**Текстовое описание местоположения границ
населенных пунктов, территориальных зон, особо охраняемых природных
территорий, зон с особыми условиями использования территорий**

Прохождение границы		Описание прохождения границы
от точки	до точки	
1	2	3
1	2	-
2	3	-
3	4	-
4	5	-
5	6	-
6	7	-
7	8	-
8	9	-
9	10	-
10	11	-
11	12	-
12	13	-
13	14	-
14	15	-
15	16	-
16	17	-
17	18	-
18	19	-
19	20	-
20	21	-
21	22	-
22	23	-
23	24	-
24	25	-
25	26	-
26	27	-
27	28	-
28	29	-
29	30	-
30	31	-
31	32	-
32	33	-
33	34	-
34	35	-
35	36	-
36	37	-

**Текстовое описание местоположения границ
населенных пунктов, территориальных зон, особо охраняемых природных
территорий, зон с особыми условиями использования территорий**

Прохождение границы		Описание прохождения границы
от точки	до точки	
1	2	3
37	38	-
38	39	-
39	40	-
40	41	-
41	42	-
42	43	-
43	44	-
44	45	-
45	46	-
46	47	-
47	48	-
48	49	-
49	50	-
50	51	-
51	52	-
52	53	-
53	54	-
54	55	-
55	56	-
56	57	-
57	58	-
58	59	-
59	60	-
60	61	-
61	62	-
62	63	-
63	64	-
64	65	-
65	66	-
66	67	-
67	68	-
68	69	-
69	70	-
70	71	-
71	72	-
72	73	-

**Текстовое описание местоположения границ
населенных пунктов, территориальных зон, особо охраняемых природных
территорий, зон с особыми условиями использования территорий**

Прохождение границы		Описание прохождения границы
от точки	до точки	
1	2	3
73	74	-
74	75	-
75	76	-
76	77	-
77	78	-
78	79	-
79	80	-
80	81	-
81	82	-
82	83	-
83	84	-
84	85	-
85	86	-
86	87	-
87	88	-
88	89	-
89	90	-
90	91	-
91	92	-
92	93	-
93	94	-
94	95	-
95	96	-
96	97	-
97	98	-
98	99	-
99	100	-
100	101	-
101	102	-
102	103	-
103	104	-
104	105	-
105	106	-
106	107	-
107	108	-
108	109	-

**Текстовое описание местоположения границ
населенных пунктов, территориальных зон, особо охраняемых природных
территорий, зон с особыми условиями использования территорий**

Прохождение границы		Описание прохождения границы
от точки	до точки	
1	2	3
109	110	-
110	111	-
111	112	-
112	1	-

Blank area for text description of the boundary passage.

ОПИСАНИЕ МЕСТОПОЛОЖЕНИЯ ГРАНИЦ

**Зона с особыми условиями использования территории-охранная зона
объекта: "Сети газоснабжения в районе ул. Родниковой, мкр. Юрьевец, г.
Владимир", расположенного(местоположение): Владимирская область, МО город
Владимир (городской округ), г Владимир, мкр Юрьевец, ул Родниковая**

(наименование объекта, местоположение границ которого описано (далее - объект))

Раздел 1**Сведения об объекте**

№ п/п	Характеристики объекта	Описание характеристик
1	2	3
1.	Местоположение объекта	600901, Владимирская область, город Владимир, микрорайон Юрьевец
2.	Площадь объекта +/- величина погрешности определения площади (P +/- Дельта P)	4395 +/- 23 м ²
3.	Иные характеристики объекта	-

Раздел 2

Сведения о местоположении границ объекта

1. Система координат МСК-33

2. Сведения о характерных точках границ объекта

Обозначение характерных точек границ	Координаты, м		Метод определения координат характерной точки	Средняя квадратическая погрешность положения характерной точки (Mt), м	Описание обозначения точки на местности (при наличии)
	X	Y			
1	2	3	4	5	6
1	189724.68	212543.40	Картометрический метод	0.1	Закрепление отсутствует
2	189723.33	212544.02	Картометрический метод	0.1	Закрепление отсутствует
3	189705.64	212544.47	Картометрический метод	0.1	Закрепление отсутствует
4	189668.92	212545.04	Картометрический метод	0.1	Закрепление отсутствует
5	189661.05	212545.27	Картометрический метод	0.1	Закрепление отсутствует
6	189645.13	212545.76	Картометрический метод	0.1	Закрепление отсутствует
7	189629.13	212545.66	Картометрический метод	0.1	Закрепление отсутствует
8	189607.51	212546.40	Картометрический метод	0.1	Закрепление отсутствует
9	189602.27	212545.09	Картометрический метод	0.1	Закрепление отсутствует
10	189558.28	212545.57	Картометрический метод	0.1	Закрепление отсутствует
11	189555.58	212545.34	Картометрический метод	0.1	Закрепление отсутствует
12	189514.69	212548.51	Картометрический метод	0.1	Закрепление отсутствует
13	189506.99	212554.60	Картометрический метод	0.1	Закрепление отсутствует
14	189506.25	212592.01	Картометрический метод	0.1	Закрепление отсутствует
15	189505.67	212593.38	Картометрический метод	0.1	Закрепление отсутствует
16	189504.29	212593.97	Картометрический метод	0.1	Закрепление отсутствует
17	189423.49	212595.68	Картометрический метод	0.1	Закрепление отсутствует
18	189424.67	212688.47	Картометрический метод	0.1	Закрепление отсутствует
19	189426.03	212729.58	Картометрический метод	0.1	Закрепление отсутствует
20	189427.05	212787.13	Картометрический метод	0.1	Закрепление отсутствует
21	189438.68	212856.18	Картометрический метод	0.1	Закрепление отсутствует
22	189448.26	212855.12	Картометрический метод	0.1	Закрепление отсутствует

2. Сведения о характерных точках границ объекта

Обозначение характерных точек границ	Координаты, м		Метод определения координат характерной точки	Средняя квадратическая погрешность положения характерной точки (M _t), м	Описание обозначения точки на местности (при наличии)
	X	Y			
1	2	3	4	5	6
23	189475.83	212847.89	Картометрический метод	0.1	Закрепление отсутствует
24	189475.68	212846.07	Картометрический метод	0.1	Закрепление отсутствует
25	189475.03	212817.53	Картометрический метод	0.1	Закрепление отсутствует
26	189463.82	212817.53	Картометрический метод	0.1	Закрепление отсутствует
27	189462.39	212816.93	Картометрический метод	0.1	Закрепление отсутствует
28	189461.82	212815.53	Картометрический метод	0.1	Закрепление отсутствует
29	189462.39	212814.13	Картометрический метод	0.1	Закрепление отсутствует
30	189463.77	212813.53	Картометрический метод	0.1	Закрепление отсутствует
31	189474.94	212813.53	Картометрический метод	0.1	Закрепление отсутствует
32	189473.70	212757.62	Картометрический метод	0.1	Закрепление отсутствует
33	189462.31	212757.86	Картометрический метод	0.1	Закрепление отсутствует
34	189460.87	212757.29	Картометрический метод	0.1	Закрепление отсутствует
35	189460.27	212755.90	Картометрический метод	0.1	Закрепление отсутствует
36	189460.81	212754.49	Картометрический метод	0.1	Закрепление отсутствует
37	189462.18	212753.86	Картометрический метод	0.1	Закрепление отсутствует
38	189473.60	212753.62	Картометрический метод	0.1	Закрепление отсутствует
39	189472.36	212697.74	Картометрический метод	0.1	Закрепление отсутствует
40	189460.79	212697.90	Картометрический метод	0.1	Закрепление отсутствует
41	189459.35	212697.32	Картометрический метод	0.1	Закрепление отсутствует
42	189458.76	212695.93	Картометрический метод	0.1	Закрепление отсутствует
43	189459.31	212694.52	Картометрический метод	0.1	Закрепление отсутствует
44	189460.68	212693.90	Картометрический метод	0.1	Закрепление отсутствует
45	189472.27	212693.74	Картометрический метод	0.1	Закрепление отсутствует
46	189471.03	212637.88	Картометрический метод	0.1	Закрепление отсутствует
47	189460.08	212638.12	Картометрический метод	0.1	Закрепление отсутствует
48	189458.64	212637.55	Картометрический метод	0.1	Закрепление отсутствует

2. Сведения о характерных точках границ объекта

Обозначение характерных точек границ	Координаты, м		Метод определения координат характерной точки	Средняя квадратическая погрешность положения характерной точки (M _t), м	Описание обозначения точки на местности (при наличии)
	X	Y			
1	2	3	4	5	6
49	189458.04	212636.16	Картометрический метод	0.1	Закрепление отсутствует
50	189458.58	212634.75	Картометрический метод	0.1	Закрепление отсутствует
51	189459.95	212634.12	Картометрический метод	0.1	Закрепление отсутствует
52	189470.93	212633.88	Картометрический метод	0.1	Закрепление отсутствует
53	189470.91	212632.62	Картометрический метод	0.1	Закрепление отсутствует
54	189471.49	212631.18	Картометрический метод	0.1	Закрепление отсутствует
55	189472.88	212630.59	Картометрический метод	0.1	Закрепление отсутствует
56	189474.10	212630.98	Картометрический метод	0.1	Закрепление отсутствует
57	189474.83	212632.03	Картометрический метод	0.1	Закрепление отсутствует
58	189486.63	212631.71	Картометрический метод	0.1	Закрепление отсутствует
59	189488.08	212632.27	Картометрический метод	0.1	Закрепление отсутствует
60	189488.69	212633.65	Картометрический метод	0.1	Закрепление отсутствует
61	189488.16	212635.07	Картометрический метод	0.1	Закрепление отсутствует
62	189486.79	212635.71	Картометрический метод	0.1	Закрепление отсутствует
63	189474.98	212636.03	Картометрический метод	0.1	Закрепление отсутствует
64	189476.24	212692.14	Картометрический метод	0.1	Закрепление отсутствует
65	189489.57	212691.97	Картометрический метод	0.1	Закрепление отсутствует
66	189491.01	212692.55	Картометрический метод	0.1	Закрепление отсутствует
67	189491.60	212693.94	Картометрический метод	0.1	Закрепление отсутствует
68	189491.05	212695.35	Картометрический метод	0.1	Закрепление отсутствует
69	189489.68	212695.97	Картометрический метод	0.1	Закрепление отсутствует
70	189476.33	212696.14	Картометрический метод	0.1	Закрепление отсутствует
71	189477.57	212752.23	Картометрический метод	0.1	Закрепление отсутствует
72	189490.63	212751.82	Картометрический метод	0.1	Закрепление отсутствует
73	189492.08	212752.38	Картометрический метод	0.1	Закрепление отсутствует
74	189492.69	212753.76	Картометрический метод	0.1	Закрепление отсутствует

2. Сведения о характерных точках границ объекта

Обозначение характерных точек границ	Координаты, м		Метод определения координат характерной точки	Средняя квадратическая погрешность положения характерной точки (Mt), м	Описание обозначения точки на местности (при наличии)
	X	Y			
1	2	3	4	5	6
75	189492.16	212755.17	Картометрический метод	0.1	Закрепление отсутствует
76	189490.80	212755.82	Картометрический метод	0.1	Закрепление отсутствует
77	189477.66	212756.23	Картометрический метод	0.1	Закрепление отсутствует
78	189478.91	212812.24	Картометрический метод	0.1	Закрепление отсутствует
79	189491.34	212811.83	Картометрический метод	0.1	Закрепление отсутствует
80	189492.80	212812.39	Картометрический метод	0.1	Закрепление отсутствует
81	189493.41	212813.76	Картометрический метод	0.1	Закрепление отсутствует
82	189492.89	212815.18	Картометрический метод	0.1	Закрепление отсутствует
83	189491.52	212815.83	Картометрический метод	0.1	Закрепление отсутствует
84	189479.01	212816.23	Картометрический метод	0.1	Закрепление отсутствует
85	189479.67	212845.79	Картометрический метод	0.1	Закрепление отсутствует
86	189479.77	212847.03	Картометрический метод	0.1	Закрепление отсутствует
87	189482.12	212847.21	Картометрический метод	0.1	Закрепление отсутствует
88	189482.95	212848.53	Картометрический метод	0.1	Закрепление отсутствует
89	189485.56	212864.99	Картометрический метод	0.1	Закрепление отсутствует
90	189486.18	212895.99	Картометрический метод	0.1	Закрепление отсутствует
91	189485.60	212897.43	Картометрический метод	0.1	Закрепление отсутствует
92	189484.22	212898.03	Картометрический метод	0.1	Закрепление отсутствует
93	189482.81	212897.49	Картометрический метод	0.1	Закрепление отсутствует
94	189482.18	212896.12	Картометрический метод	0.1	Закрепление отсутствует
95	189481.58	212865.48	Картометрический метод	0.1	Закрепление отсутствует
96	189479.32	212851.18	Картометрический метод	0.1	Закрепление отсутствует
97	189449.14	212859.02	Картометрический метод	0.1	Закрепление отсутствует
98	189438.19	212860.26	Картометрический метод	0.1	Закрепление отсутствует
99	189426.84	212877.85	Картометрический метод	0.1	Закрепление отсутствует
100	189424.80	212893.77	Картометрический метод	0.1	Закрепление отсутствует

2. Сведения о характерных точках границ объекта

Обозначение характерных точек границ	Координаты, м		Метод определения координат характерной точки	Средняя квадратическая погрешность положения характерной точки (M _t), м	Описание обозначения точки на местности (при наличии)
	X	Y			
1	2	3	4	5	6
101	189423.69	212907.36	Картометрический метод	0.1	Закрепление отсутствует
102	189421.55	212924.23	Картометрический метод	0.1	Закрепление отсутствует
103	189421.60	212927.95	Картометрический метод	0.1	Закрепление отсутствует
104	189420.94	212929.33	Картометрический метод	0.1	Закрепление отсутствует
105	189419.50	212929.85	Картометрический метод	0.1	Закрепление отсутствует
106	189417.33	212929.15	Картометрический метод	0.1	Закрепление отсутствует
107	189416.81	212927.71	Картометрический метод	0.1	Закрепление отсутствует
108	189416.95	212924.93	Картометрический метод	0.1	Закрепление отсутствует
109	189417.57	212923.58	Картометрический метод	0.1	Закрепление отсутствует
110	189419.71	212906.99	Картометрический метод	0.1	Закрепление отсутствует
111	189420.82	212893.40	Картометрический метод	0.1	Закрепление отсутствует
112	189422.93	212876.90	Картометрический метод	0.1	Закрепление отсутствует
113	189434.92	212857.95	Картометрический метод	0.1	Закрепление отсутствует
114	189423.08	212787.64	Картометрический метод	0.1	Закрепление отсутствует
115	189422.03	212729.70	Картометрический метод	0.1	Закрепление отсутствует
116	189420.67	212688.59	Картометрический метод	0.1	Закрепление отсутствует
117	189419.46	212593.75	Картометрический метод	0.1	Закрепление отсутствует
118	189420.02	212592.33	Картометрический метод	0.1	Закрепление отсутствует
119	189421.42	212591.72	Картометрический метод	0.1	Закрепление отсутствует
120	189502.29	212590.01	Картометрический метод	0.1	Закрепление отсутствует
121	189503.01	212553.58	Картометрический метод	0.1	Закрепление отсутствует
122	189503.77	212552.05	Картометрический метод	0.1	Закрепление отсутствует
123	189512.69	212544.99	Картометрический метод	0.1	Закрепление отсутствует
124	189513.78	212544.57	Картометрический метод	0.1	Закрепление отсутствует
125	189555.44	212541.34	Картометрический метод	0.1	Закрепление отсутствует
126	189558.34	212541.57	Картометрический метод	0.1	Закрепление отсутствует

2. Сведения о характерных точках границ объекта

Обозначение характерных точек границ	Координаты, м		Метод определения координат характерной точки	Средняя квадратическая погрешность положения характерной точки (M _t), м	Описание обозначения точки на местности (при наличии)
	X	Y			
1	2	3	4	5	6
127	189602.50	212541.09	Картометрический метод	0.1	Закрепление отсутствует
128	189607.67	212542.39	Картометрический метод	0.1	Закрепление отсутствует
129	189629.03	212541.66	Картометрический метод	0.1	Закрепление отсутствует
130	189645.05	212541.76	Картометрический метод	0.1	Закрепление отсутствует
131	189660.93	212541.27	Картометрический метод	0.1	Закрепление отсутствует
132	189668.82	212541.04	Картометрический метод	0.1	Закрепление отсутствует
133	189705.55	212540.47	Картометрический метод	0.1	Закрепление отсутствует
134	189723.18	212540.02	Картометрический метод	0.1	Закрепление отсутствует
135	189724.63	212540.59	Картометрический метод	0.1	Закрепление отсутствует
136	189725.23	212541.97	Картометрический метод	0.1	Закрепление отсутствует
1	189724.68	212543.40	Картометрический метод	0.1	Закрепление отсутствует

3. Сведения о характерных точках части (частей) границы объекта

Обозначение характерных точек части границы	Координаты, м		Метод определения координат характерной точки	Средняя квадратическая погрешность положения характерной точки (M _t), м	Описание обозначения точки на местности (при наличии)
	X	Y			
1	2	3	4	5	6
-	-	-	-	-	-

**Текстовое описание местоположения границ
населенных пунктов, территориальных зон, особо охраняемых природных
территорий, зон с особыми условиями использования территорий**

Прохождение границы		Описание прохождения границы
от точки	до точки	
1	2	3
1	2	в границах МО Владимир(городской округ)
2	3	в границах МО Владимир(городской округ)
3	4	в границах МО Владимир(городской округ)
4	5	в границах МО Владимир(городской округ)
5	6	в границах МО Владимир(городской округ)
6	7	в границах МО Владимир(городской округ)
7	8	в границах МО Владимир(городской округ)
8	9	в границах МО Владимир(городской округ)
9	10	в границах МО Владимир(городской округ)
10	11	в границах МО Владимир(городской округ)
11	12	в границах МО Владимир(городской округ)
12	13	в границах МО Владимир(городской округ)
13	14	в границах МО Владимир(городской округ)
14	15	в границах МО Владимир(городской округ)
15	16	в границах МО Владимир(городской округ)
16	17	в границах МО Владимир(городской округ)
17	18	в границах МО Владимир(городской округ)
18	19	в границах МО Владимир(городской округ)
19	20	в границах МО Владимир(городской округ)
20	21	в границах МО Владимир(городской округ)
21	22	в границах МО Владимир(городской округ)
22	23	в границах МО Владимир(городской округ)
23	24	в границах МО Владимир(городской округ)
24	25	в границах МО Владимир(городской округ)
25	26	в границах МО Владимир(городской округ)
26	27	в границах МО Владимир(городской округ)
27	28	в границах МО Владимир(городской округ)
28	29	в границах МО Владимир(городской округ)
29	30	в границах МО Владимир(городской округ)
30	31	в границах МО Владимир(городской округ)
31	32	в границах МО Владимир(городской округ)
32	33	в границах МО Владимир(городской округ)
33	34	в границах МО Владимир(городской округ)
34	35	в границах МО Владимир(городской округ)
35	36	в границах МО Владимир(городской округ)
36	37	в границах МО Владимир(городской округ)

**Текстовое описание местоположения границ
населенных пунктов, территориальных зон, особо охраняемых природных
территорий, зон с особыми условиями использования территорий**

Прохождение границы		Описание прохождения границы
от точки	до точки	
1	2	3
37	38	в границах МО Владимир(городской округ)
38	39	в границах МО Владимир(городской округ)
39	40	в границах МО Владимир(городской округ)
40	41	в границах МО Владимир(городской округ)
41	42	в границах МО Владимир(городской округ)
42	43	в границах МО Владимир(городской округ)
43	44	в границах МО Владимир(городской округ)
44	45	в границах МО Владимир(городской округ)
45	46	в границах МО Владимир(городской округ)
46	47	в границах МО Владимир(городской округ)
47	48	в границах МО Владимир(городской округ)
48	49	в границах МО Владимир(городской округ)
49	50	в границах МО Владимир(городской округ)
50	51	в границах МО Владимир(городской округ)
51	52	в границах МО Владимир(городской округ)
52	53	в границах МО Владимир(городской округ)
53	54	в границах МО Владимир(городской округ)
54	55	в границах МО Владимир(городской округ)
55	56	в границах МО Владимир(городской округ)
56	57	в границах МО Владимир(городской округ)
57	58	в границах МО Владимир(городской округ)
58	59	в границах МО Владимир(городской округ)
59	60	в границах МО Владимир(городской округ)
60	61	в границах МО Владимир(городской округ)
61	62	в границах МО Владимир(городской округ)
62	63	в границах МО Владимир(городской округ)
63	64	в границах МО Владимир(городской округ)
64	65	в границах МО Владимир(городской округ)
65	66	в границах МО Владимир(городской округ)
66	67	в границах МО Владимир(городской округ)
67	68	в границах МО Владимир(городской округ)
68	69	в границах МО Владимир(городской округ)
69	70	в границах МО Владимир(городской округ)
70	71	в границах МО Владимир(городской округ)
71	72	в границах МО Владимир(городской округ)
72	73	в границах МО Владимир(городской округ)

**Текстовое описание местоположения границ
населенных пунктов, территориальных зон, особо охраняемых природных
территорий, зон с особыми условиями использования территорий**

Прохождение границы		Описание прохождения границы
от точки	до точки	
1	2	3
73	74	в границах МО Владимир(городской округ)
74	75	в границах МО Владимир(городской округ)
75	76	в границах МО Владимир(городской округ)
76	77	в границах МО Владимир(городской округ)
77	78	в границах МО Владимир(городской округ)
78	79	в границах МО Владимир(городской округ)
79	80	в границах МО Владимир(городской округ)
80	81	в границах МО Владимир(городской округ)
81	82	в границах МО Владимир(городской округ)
82	83	в границах МО Владимир(городской округ)
83	84	в границах МО Владимир(городской округ)
84	85	в границах МО Владимир(городской округ)
85	86	в границах МО Владимир(городской округ)
86	87	в границах МО Владимир(городской округ)
87	88	в границах МО Владимир(городской округ)
88	89	в границах МО Владимир(городской округ)
89	90	в границах МО Владимир(городской округ)
90	91	в границах МО Владимир(городской округ)
91	92	в границах МО Владимир(городской округ)
92	93	в границах МО Владимир(городской округ)
93	94	в границах МО Владимир(городской округ)
94	95	в границах МО Владимир(городской округ)
95	96	в границах МО Владимир(городской округ)
96	97	в границах МО Владимир(городской округ)
97	98	в границах МО Владимир(городской округ)
98	99	в границах МО Владимир(городской округ)
99	100	в границах МО Владимир(городской округ)
100	101	в границах МО Владимир(городской округ)
101	102	в границах МО Владимир(городской округ)
102	103	в границах МО Владимир(городской округ)
103	104	в границах МО Владимир(городской округ)
104	105	в границах МО Владимир(городской округ)
105	106	в границах МО Владимир(городской округ)
106	107	в границах МО Владимир(городской округ)
107	108	в границах МО Владимир(городской округ)
108	109	в границах МО Владимир(городской округ)

**Текстовое описание местоположения границ
населенных пунктов, территориальных зон, особо охраняемых природных
территорий, зон с особыми условиями использования территорий**

Прохождение границы		Описание прохождения границы
от точки	до точки	
1	2	3
109	110	в границах МО Владимир(городской округ)
110	111	в границах МО Владимир(городской округ)
111	112	в границах МО Владимир(городской округ)
112	113	в границах МО Владимир(городской округ)
113	114	в границах МО Владимир(городской округ)
114	115	в границах МО Владимир(городской округ)
115	116	в границах МО Владимир(городской округ)
116	117	в границах МО Владимир(городской округ)
117	118	в границах МО Владимир(городской округ)
118	119	в границах МО Владимир(городской округ)
119	120	в границах МО Владимир(городской округ)
120	121	в границах МО Владимир(городской округ)
121	122	в границах МО Владимир(городской округ)
122	123	в границах МО Владимир(городской округ)
123	124	в границах МО Владимир(городской округ)
124	125	в границах МО Владимир(городской округ)
125	126	в границах МО Владимир(городской округ)
126	127	в границах МО Владимир(городской округ)
127	128	в границах МО Владимир(городской округ)
128	129	в границах МО Владимир(городской округ)
129	130	в границах МО Владимир(городской округ)
130	131	в границах МО Владимир(городской округ)
131	132	в границах МО Владимир(городской округ)
132	133	в границах МО Владимир(городской округ)
133	134	в границах МО Владимир(городской округ)
134	135	в границах МО Владимир(городской округ)
135	136	в границах МО Владимир(городской округ)
136	1	в границах МО Владимир(городской округ)

ОПИСАНИЕ МЕСТОПОЛОЖЕНИЯ ГРАНИЦ

**Зона с особыми условиями использования территории-охранная зона
 объекта: "Газопровод высокого и низкого давления к ГРП и обвязка ГРП по ул.
 Комиссарова г.Владимир", расположенного(местоположение): Владимирская
 область, МО г Владимир (городской округ), г Владимир, ул Комиссарова**

(наименование объекта, местоположение границ которого описано (далее - объект))

Раздел 1**Сведения об объекте**

№ п/п	Характеристики объекта	Описание характеристик
1	2	3
1.	Местоположение объекта	Владимирская область, город Владимир
2.	Площадь объекта +/- величина погрешности определения площади (P +/- Дельта P)	149 +/- 4 м ²
3.	Иные характеристики объекта	-

Раздел 2

Сведения о местоположении границ объекта

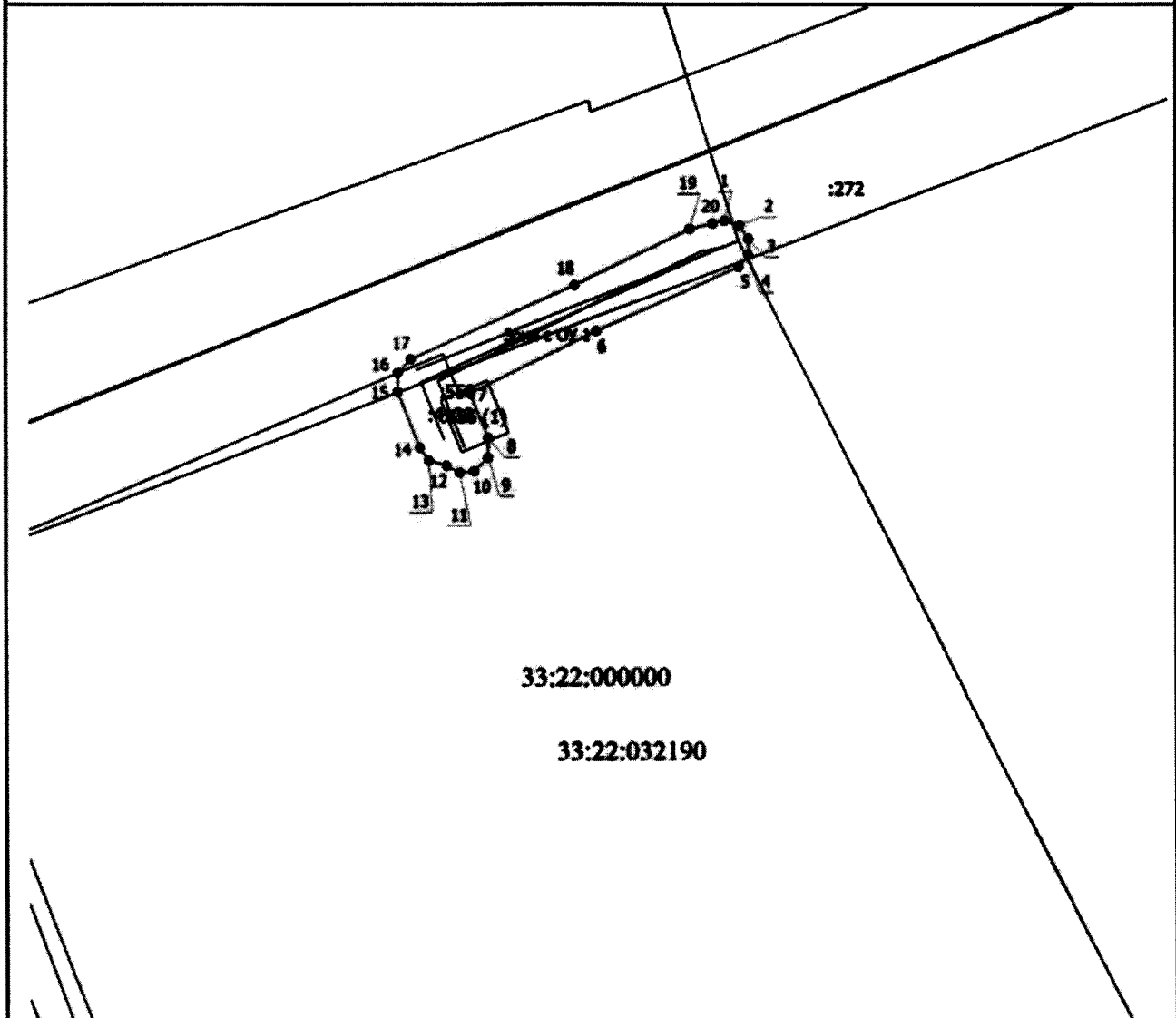
1. Система координат МСК-33

2. Сведения о характерных точках границ объекта

Обозначение характерных точек границ	Координаты, м		Метод определения координат характерной точки	Средняя квадратическая погрешность положения характерной точки (M), м	Описание обозначения точки на местности (при наличии)
	X	Y			
1	2	3	4	5	6
1	196325.96	226154.26	Аналитический метод	0.1	Закрепление отсутствует
2	196325.57	226155.45	Аналитический метод	0.1	Закрепление отсутствует
3	196324.55	226156.17	Аналитический метод	0.1	Закрепление отсутствует
4	196323.30	226156.15	Аналитический метод	0.1	Закрепление отсутствует
5	196322.31	226155.39	Аналитический метод	0.1	Закрепление отсутствует
6	196317.26	226144.19	Аналитический метод	0.1	Закрепление отсутствует
7	196312.38	226134.26	Аналитический метод	0.1	Закрепление отсутствует
8	196308.87	226135.68	Аналитический метод	0.1	Закрепление отсутствует
9	196307.33	226135.67	Аналитический метод	0.1	Закрепление отсутствует
10	196306.27	226134.58	Аналитический метод	0.1	Закрепление отсутствует
11	196306.16	226133.42	Аналитический метод	0.1	Закрепление отсутствует
12	196306.72	226132.41	Аналитический метод	0.1	Закрепление отсутствует
13	196307.11	226130.98	Аналитический метод	0.1	Закрепление отсутствует
14	196308.14	226130.26	Аналитический метод	0.1	Закрепление отсутствует
15	196312.50	226128.51	Аналитический метод	0.1	Закрепление отсутствует
16	196314.00	226128.51	Аналитический метод	0.1	Закрепление отсутствует
17	196315.08	226129.54	Аналитический метод	0.1	Закрепление отсутствует
18	196320.88	226142.49	Аналитический метод	0.1	Закрепление отсутствует
19	196325.31	226151.52	Аналитический метод	0.1	Закрепление отсутствует
20	196325.74	226153.34	Аналитический метод	0.1	Закрепление отсутствует
1	196325.96	226154.26	Аналитический метод	0.1	Закрепление отсутствует









Раздел 4

План границ объекта



Масштаб 1:500

Условные обозначения

-  - вновь образованная часть границы, сведения о которой достаточны для определения ее местоположения
-  - зона с особыми условиями использования территории
-  - зона с особыми условиями использования территории
-  - обозначение новой характерной точки
-  - кадастровый номер земельного участка
-  - существующая часть границы, имеющиеся в ЕГРН сведения о которой достаточны для определения ее местоположения
-  - граница кадастрового квартала
-  - номер кадастрового квартала



Дата "05" апреля 2021 г.

Подпись

Место для отписки печати (при наличии) лица, составившего описание местоположения границ объекта

**Текстовое описание местоположения границ
населенных пунктов, территориальных зон, особо охраняемых природных
территорий, зон с особыми условиями использования территорий**

Прохождение границы		Описание прохождения границы
от точки	до точки	
1	2	3
1	2	в границах МО город Владимир(городской округ)
2	3	в границах МО город Владимир(городской округ)
3	4	в границах МО город Владимир(городской округ)
4	5	в границах МО город Владимир(городской округ)
5	6	в границах МО город Владимир(городской округ)
6	7	в границах МО город Владимир(городской округ)
7	8	в границах МО город Владимир(городской округ)
8	9	в границах МО город Владимир(городской округ)
9	10	в границах МО город Владимир(городской округ)
10	11	в границах МО город Владимир(городской округ)
11	12	в границах МО город Владимир(городской округ)
12	13	в границах МО город Владимир(городской округ)
13	14	в границах МО город Владимир(городской округ)
14	15	в границах МО город Владимир(городской округ)
15	16	в границах МО город Владимир(городской округ)
16	17	в границах МО город Владимир(городской округ)
17	18	в границах МО город Владимир(городской округ)
18	19	в границах МО город Владимир(городской округ)
19	20	в границах МО город Владимир(городской округ)
20	1	в границах МО город Владимир(городской округ)

ОПИСАНИЕ МЕСТОПОЛОЖЕНИЯ ГРАНИЦ

**Зона с особыми условиями использования территории-охранная зона
 объекта: "Газопровод высокого давления $P \leq 0.6$ МПа от мкр. Спасское г. Владимир
 до с. Сновицы Суздальского р-на. Корректировка 1", расположенного
 (местоположение): Владимирская область, р-н Суздальский, МО
 Новоалександровское (сельское поселение), д Багриново**

(наименование объекта, местоположение границ которого описано (далее - объект))

Раздел 1**Сведения об объекте**

№ п/п	Характеристики объекта	Описание характеристик
1	2	3
1.	Местоположение объекта	601280, Владимирская область, район Суздальский, деревня Багриново
2.	Площадь объекта +/- величина погрешности определения площади (P +/- Дельта P)	572 +/- 8 м ²
3.	Иные характеристики объекта	-

Раздел 2

Сведения о местоположении границ объекта

1. Система координат МСК-33

2. Сведения о характерных точках границ объекта

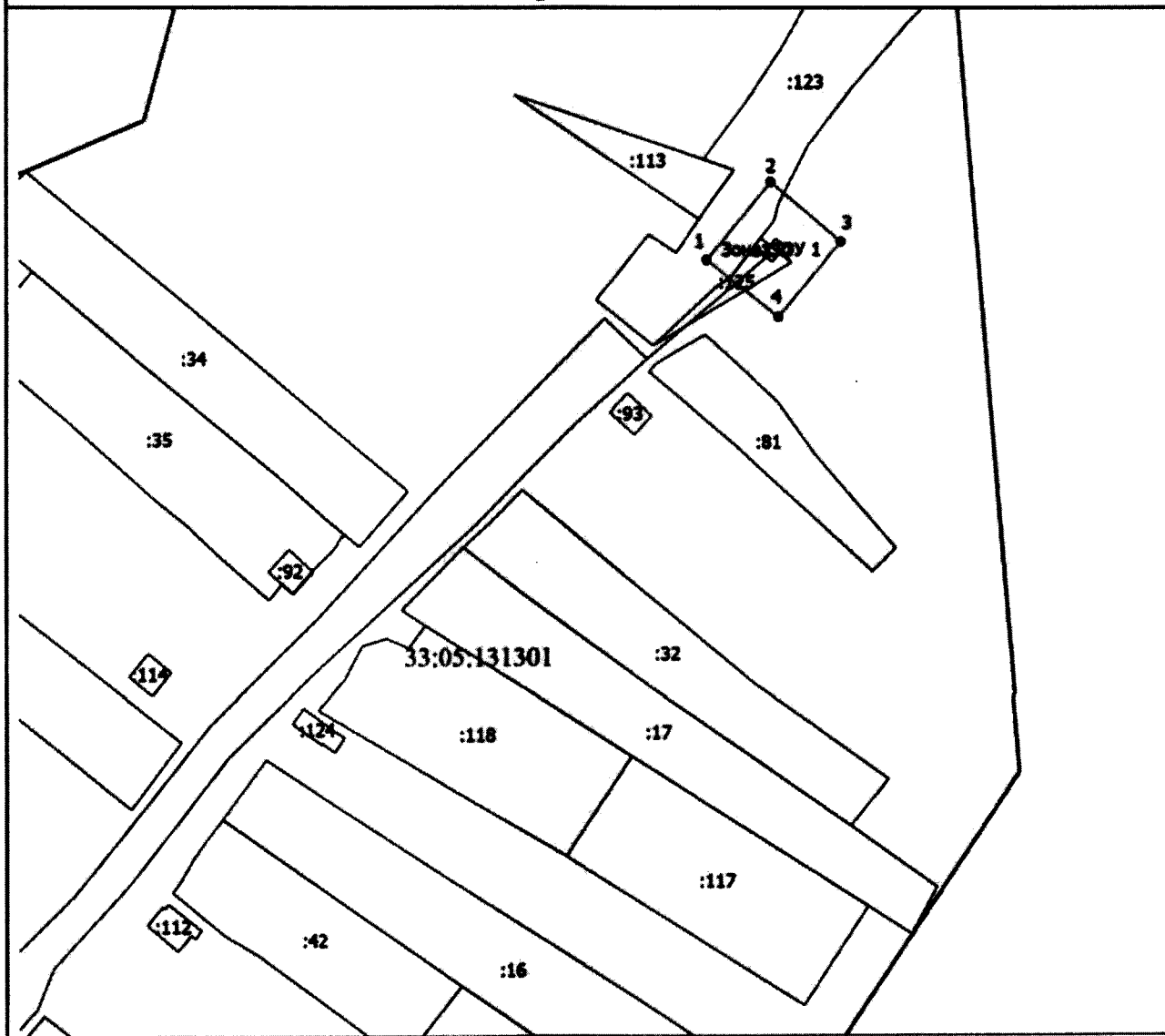
Обозначение характерных точек границ	Координаты, м		Метод определения координат характерной точки	Средняя квадратическая погрешность положения характерной точки (Mt), м	Описание обозначения точки на местности (при наличии)
	X	Y			
1	2	3	4	5	6
1	194681.30	214918.59	Аналитический метод	0.1	Закрепление отсутствует
2	194700.81	214934.61	Аналитический метод	0.1	Закрепление отсутствует
3	194685.88	214952.28	Аналитический метод	0.1	Закрепление отсутствует
4	194667.10	214936.54	Аналитический метод	0.1	Закрепление отсутствует
1	194681.30	214918.59	Аналитический метод	0.1	Закрепление отсутствует

3. Сведения о характерных точках части (частей) границы объекта

Обозначение характерных точек части границы	Координаты, м		Метод определения координат характерной точки	Средняя квадратическая погрешность положения характерной точки (Mt), м	Описание обозначения точки на местности (при наличии)
	X	Y			
1	2	3	4	5	6
-	-	-	-	-	-




Раздел 4

План границ объекта



Масштаб 1:1600

Условные обозначения

-  - вновь образованная часть границы, сведения о которой достаточны для определения ее местоположения
- Зона с ОУ 1** - зона с особыми условиями использования территории
- 1** - обозначение новой характерной точки
- :1** - кадастровый номер земельного участка
-  - существующая часть границы, имеющиеся в ЕГРН сведения о которой достаточны для определения ее местоположения
-  - граница кадастрового квартала
- 33:05:131301** - номер кадастрового квартала

Дата "05" апреля 2021 г.

Подпись



Место для оттиска печати (при наличии) лица, составившего описание местоположения границ объекта

**Текстовое описание местоположения границ
населенных пунктов, территориальных зон, особо охраняемых природных
территорий, зон с особыми условиями использования территорий**

Прохождение границы		Описание прохождения границы
от точки	до точки	
1	2	3
1	2	в границах МО Новоалександровское (сельское поселение)
2	3	в границах МО Новоалександровское (сельское поселение)
3	4	в границах МО Новоалександровское (сельское поселение)
4	1	в границах МО Новоалександровское (сельское поселение)

--	--	--

ОПИСАНИЕ МЕСТОПОЛОЖЕНИЯ ГРАНИЦ

**Зона с особыми условиями использования территории-охранная зона
объекта:"Газопровод высокого давления $P < 0,6$ МПа до ШРП, ШРП,
распределительный газопровод низкого давления для газоснабжения жилых домов
по ул. Сиреневая в с. Ославское Суздальского района", расположенного
(местоположение): Владимирская область, р-н Суздальский, МО Боголюбовское
(сельское поселение) с Ославское**

(наименование объекта, местоположение границ которого описано (далее - объект))

Раздел 1**Сведения об объекте**

№ п/п	Характеристики объекта	Описание характеристик
1	2	3
1.	Местоположение объекта	Владимирская область, район Суздальский, село Ославское
2.	Площадь объекта +/- величина погрешности определения площади ($P \pm \Delta P$)	4949 +/- 25 м ²
3.	Иные характеристики объекта	-

Раздел 2

Сведения о местоположении границ объекта

1. Система координат МСК-33

2. Сведения о характерных точках границ объекта

Обозначение характерных точек границ	Координаты, м		Метод определения координат характерной точки	Средняя квадратическая погрешность положения характерной точки (Mt), м	Описание обозначения точки на местности (при наличии)
	X	Y			
1	2	3	4	5	6
1	202744.80	228816.96	Аналитический метод	0.1	Закрепление отсутствует
2	202744.13	228818.49	Аналитический метод	0.1	Закрепление отсутствует
3	202742.73	228818.99	Аналитический метод	0.1	Закрепление отсутствует
4	202697.76	228815.13	Аналитический метод	0.1	Закрепление отсутствует
5	202681.20	228979.85	Аналитический метод	0.1	Закрепление отсутствует
6	202732.42	228988.14	Аналитический метод	0.1	Закрепление отсутствует
7	202733.28	228982.82	Аналитический метод	0.1	Закрепление отсутствует
8	202734.08	228981.52	Аналитический метод	0.1	Закрепление отсутствует
9	202735.57	228981.17	Аналитический метод	0.1	Закрепление отсутствует
10	202737.05	228981.41	Аналитический метод	0.1	Закрепление отсутствует
11	202737.97	228981.81	Аналитический метод	0.1	Закрепление отсутствует
12	202738.58	228982.62	Аналитический метод	0.1	Закрепление отсутствует
13	202738.71	228983.64	Аналитический метод	0.1	Закрепление отсутствует
14	202738.47	228985.25	Аналитический метод	0.1	Закрепление отсутствует
15	202738.60	228986.42	Аналитический метод	0.1	Закрепление отсутствует
16	202738.14	228987.68	Аналитический метод	0.1	Закрепление отсутствует
17	202737.52	228991.46	Аналитический метод	0.1	Закрепление отсутствует
18	202736.72	228992.76	Аналитический метод	0.1	Закрепление отсутствует
19	202735.24	228993.12	Аналитический метод	0.1	Закрепление отсутствует
20	202581.90	228969.34	Аналитический метод	0.1	Закрепление отсутствует
21	202580.79	229022.62	Аналитический метод	0.1	Закрепление отсутствует
22	202580.14	229024.06	Аналитический метод	0.1	Закрепление отсутствует

2. Сведения о характерных точках границ объекта

Обозначение характерных точек границ	Координаты, м		Метод определения координат характерной точки	Средняя квадратическая погрешность положения характерной точки (Mt), м	Описание обозначения точки на местности (при наличии)
	X	Y			
1	2	3	4	5	6
23	202578.75	229024.58	Аналитический метод	0.1	Закрепление отсутствует
24	202577.38	229024.00	Аналитический метод	0.1	Закрепление отсутствует
25	202576.79	229022.64	Аналитический метод	0.1	Закрепление отсутствует
26	202577.91	228968.78	Аналитический метод	0.1	Закрепление отсутствует
27	202390.31	228945.98	Аналитический метод	0.1	Закрепление отсутствует
28	202390.10	228992.74	Аналитический метод	0.1	Закрепление отсутствует
29	202361.06	229122.17	Аналитический метод	0.1	Закрепление отсутствует
30	202331.29	229225.37	Аналитический метод	0.1	Закрепление отсутствует
31	202280.56	229359.24	Аналитический метод	0.1	Закрепление отсутствует
32	202279.81	229360.19	Аналитический метод	0.1	Закрепление отсутствует
33	202278.65	229360.53	Аналитический метод	0.1	Закрепление отсутствует
34	202258.71	229360.09	Аналитический метод	0.1	Закрепление отсутствует
35	202251.58	229392.55	Аналитический метод	0.1	Закрепление отсутствует
36	202251.12	229393.45	Аналитический метод	0.1	Закрепление отсутствует
37	202231.71	229415.20	Аналитический метод	0.1	Закрепление отсутствует
38	202216.85	229433.61	Аналитический метод	0.1	Закрепление отсутствует
39	202215.74	229434.30	Аналитический метод	0.1	Закрепление отсутствует
40	202214.54	229434.20	Аналитический метод	0.1	Закрепление отсутствует
41	202206.76	229437.64	Аналитический метод	0.1	Закрепление отсутствует
42	202205.19	229437.67	Аналитический метод	0.1	Закрепление отсутствует
43	202204.12	229436.64	Аналитический метод	0.1	Закрепление отсутствует
44	202204.05	229435.16	Аналитический метод	0.1	Закрепление отсутствует
45	202205.03	229434.04	Аналитический метод	0.1	Закрепление отсутствует
46	202212.80	229430.53	Аналитический метод	0.1	Закрепление отсутствует
47	202214.23	229430.45	Аналитический метод	0.1	Закрепление отсутствует
48	202228.63	229412.65	Аналитический метод	0.1	Закрепление отсутствует

2. Сведения о характерных точках границ объекта

Обозначение характерных точек границ	Координаты, м		Метод определения координат характерной точки	Средняя квадратическая погрешность положения характерной точки (Mt), м	Описание обозначения точки на местности (при наличии)
	X	Y			
1	2	3	4	5	6
49	202247.79	229391.18	Аналитический метод	0.1	Закрепление отсутствует
50	202255.16	229357.62	Аналитический метод	0.1	Закрепление отсутствует
51	202255.87	229356.48	Аналитический метод	0.1	Закрепление отсутствует
52	202257.15	229356.05	Аналитический метод	0.1	Закрепление отсутствует
53	202277.32	229356.50	Аналитический метод	0.1	Закрепление отсутствует
54	202327.47	229224.19	Аналитический метод	0.1	Закрепление отсутствует
55	202357.17	229121.23	Аналитический метод	0.1	Закрепление отсутствует
56	202386.10	228992.50	Аналитический метод	0.1	Закрепление отсутствует
57	202386.32	228943.71	Аналитический метод	0.1	Закрепление отсутствует
58	202387.00	228942.22	Аналитический метод	0.1	Закрепление отсутствует
59	202388.56	228941.73	Аналитический метод	0.1	Закрепление отсутствует
60	202544.45	228960.68	Аналитический метод	0.1	Закрепление отсутствует
61	202545.21	228958.67	Аналитический метод	0.1	Закрепление отсутствует
62	202546.65	228958.28	Аналитический метод	0.1	Закрепление отсутствует
63	202579.18	228963.82	Аналитический метод	0.1	Закрепление отсутствует
64	202580.30	228963.68	Аналитический метод	0.1	Закрепление отсутствует
65	202677.24	228979.21	Аналитический метод	0.1	Закрепление отсутствует
66	202693.98	228812.77	Аналитический метод	0.1	Закрепление отсутствует
67	202694.69	228811.43	Аналитический метод	0.1	Закрепление отсутствует
68	202696.14	228810.98	Аналитический метод	0.1	Закрепление отсутствует
69	202742.97	228815.00	Аналитический метод	0.1	Закрепление отсутствует
70	202744.30	228815.66	Аналитический метод	0.1	Закрепление отсутствует
1	202744.80	228816.96	Аналитический метод	0.1	Закрепление отсутствует

3. Сведения о характерных точках части (частей) границы объекта

Обозначение характерных точек части границы	Координаты, м		Метод определения координат характерной точки	Средняя квадратическая погрешность положения характерной точки (Mt), м	Описание обозначения точки на местности (при наличии)
	X	Y			
1	2	3	4	5	6
-	-	-	-	-	-

**Текстовое описание местоположения границ
населенных пунктов, территориальных зон, особо охраняемых природных
территорий, зон с особыми условиями использования территорий**

Прохождение границы		Описание прохождения границы
от точки	до точки	
1	2	3
1	2	в границах МО Боголюбовское (сельское поселение)
2	3	в границах МО Боголюбовское (сельское поселение)
3	4	в границах МО Боголюбовское (сельское поселение)
4	5	в границах МО Боголюбовское (сельское поселение)
5	6	в границах МО Боголюбовское (сельское поселение)
6	7	в границах МО Боголюбовское (сельское поселение)
7	8	в границах МО Боголюбовское (сельское поселение)
8	9	в границах МО Боголюбовское (сельское поселение)
9	10	в границах МО Боголюбовское (сельское поселение)
10	11	в границах МО Боголюбовское (сельское поселение)
11	12	в границах МО Боголюбовское (сельское поселение)
12	13	в границах МО Боголюбовское (сельское поселение)
13	14	в границах МО Боголюбовское (сельское поселение)
14	15	в границах МО Боголюбовское (сельское поселение)
15	16	в границах МО Боголюбовское (сельское поселение)
16	17	в границах МО Боголюбовское (сельское поселение)
17	18	в границах МО Боголюбовское (сельское поселение)
18	19	в границах МО Боголюбовское (сельское поселение)
19	20	в границах МО Боголюбовское (сельское поселение)
20	21	в границах МО Боголюбовское (сельское поселение)
21	22	в границах МО Боголюбовское (сельское поселение)
22	23	в границах МО Боголюбовское (сельское поселение)
23	24	в границах МО Боголюбовское (сельское поселение)
24	25	в границах МО Боголюбовское (сельское поселение)
25	26	в границах МО Боголюбовское (сельское поселение)
26	27	в границах МО Боголюбовское (сельское поселение)
27	28	в границах МО Боголюбовское (сельское поселение)
28	29	в границах МО Боголюбовское (сельское поселение)
29	30	в границах МО Боголюбовское (сельское поселение)
30	31	в границах МО Боголюбовское (сельское поселение)
31	32	в границах МО Боголюбовское (сельское поселение)
32	33	в границах МО Боголюбовское (сельское поселение)
33	34	в границах МО Боголюбовское (сельское поселение)
34	35	в границах МО Боголюбовское (сельское поселение)
35	36	в границах МО Боголюбовское (сельское поселение)
36	37	в границах МО Боголюбовское (сельское поселение)

**Текстовое описание местоположения границ
населенных пунктов, территориальных зон, особо охраняемых природных
территорий, зон с особыми условиями использования территорий**

Прохождение границы		Описание прохождения границы
от точки	до точки	
1	2	3
37	38	в границах МО Боголюбовское (сельское поселение)
38	39	в границах МО Боголюбовское (сельское поселение)
39	40	в границах МО Боголюбовское (сельское поселение)
40	41	в границах МО Боголюбовское (сельское поселение)
41	42	в границах МО Боголюбовское (сельское поселение)
42	43	в границах МО Боголюбовское (сельское поселение)
43	44	в границах МО Боголюбовское (сельское поселение)
44	45	в границах МО Боголюбовское (сельское поселение)
45	46	в границах МО Боголюбовское (сельское поселение)
46	47	в границах МО Боголюбовское (сельское поселение)
47	48	в границах МО Боголюбовское (сельское поселение)
48	49	в границах МО Боголюбовское (сельское поселение)
49	50	в границах МО Боголюбовское (сельское поселение)
50	51	в границах МО Боголюбовское (сельское поселение)
51	52	в границах МО Боголюбовское (сельское поселение)
52	53	в границах МО Боголюбовское (сельское поселение)
53	54	в границах МО Боголюбовское (сельское поселение)
54	55	в границах МО Боголюбовское (сельское поселение)
55	56	в границах МО Боголюбовское (сельское поселение)
56	57	в границах МО Боголюбовское (сельское поселение)
57	58	в границах МО Боголюбовское (сельское поселение)
58	59	в границах МО Боголюбовское (сельское поселение)
59	60	в границах МО Боголюбовское (сельское поселение)
60	61	в границах МО Боголюбовское (сельское поселение)
61	62	в границах МО Боголюбовское (сельское поселение)
62	63	в границах МО Боголюбовское (сельское поселение)
63	64	в границах МО Боголюбовское (сельское поселение)
64	65	в границах МО Боголюбовское (сельское поселение)
65	66	в границах МО Боголюбовское (сельское поселение)
66	67	в границах МО Боголюбовское (сельское поселение)
67	68	в границах МО Боголюбовское (сельское поселение)
68	69	в границах МО Боголюбовское (сельское поселение)
69	70	в границах МО Боголюбовское (сельское поселение)
70	1	в границах МО Боголюбовское (сельское поселение)

