ДЕПАРТАМЕНТ
ТОПЛИВНО-ЭНЕРГЕТИЧЕСКОГО КОМПЛЕКСА
И ЖИЛИЩНО-КОММУНАЛЬНОГО ХОЗЯЙСТВА
БРЯНСКОЙ ОБЛАСТИ

ПРИКАЗ

от «17» ноября 2026 г. № 99
г. Брянск

Об утверждении границ охранных зон газораспределительных сетей и наложении ограничений (обременений) на входящие в них земельные участки

Правовое управление
администрации Губернатора
Брянской области и Правительства
Брянской области
ЗАРЕГИСТРИРОВАНО
«19» ноября 2026 г.
Регистрационный номер № 2026003201О

В целях обеспечения надежного газоснабжения потребителей Брянской области, на основании статьи 10 Федерального закона от 13.07.2015 № 218-ФЗ «О государственной регистрации недвижимости», Правил охраны газораспределительных сетей, утвержденных постановлением Правительства Российской Федерации от 20.11.2000 № 878 «Об утверждении Правил охраны газораспределительных сетей», подпункта 3.4.18. Положения о департаменте топливно-энергетического комплекса и жилищно-коммунального хозяйства Брянской области, утвержденного указом Губернатора Брянской области от 29.01.2013 № 85 «Об утверждении Положения о департаменте топливно-энергетического комплекса и жилищно-коммунального хозяйства Брянской области», на основании обращения АО «Газпром газораспределение Брянск» (ОГРН: 1033265000526; ИНН 3234007455)

ПРИКАЗЫВАЮ:

1. Утвердить границы охранных зон газораспределительных сетей, расположенных на территории муниципальных образований Брянской области в соответствии с прилагаемым описанием местоположения границ в отношении объектов:

1.1. «Газопровод-ввод до границ земельного участка, расположенного по адресу: 241519, Брянская обл., Брянский р-н, Путевка п., сдт Питомник тер., д. 242» протяженностью 283 метра, местоположение: Российская Федерация, Брянская область, муниципальный район Брянский, сельское поселение Снежское, поселок Верный Путь, территория садовое товарищество Питомник с кадастровым номером 32:02:0000000:5409, согласно приложению №1 к настоящему приказу;

1.2. «Газопровод-ввод до границ земельного участка, расположенного по адресу: Брянская обл., Брянский р-н, Верный Путь п., Родниковая, участок 76» протяженностью 303 метра, местоположение: Российская Федерация, Брянская

область, муниципальный район Брянский, сельское поселение Снежское, поселок Верный Путь, улица Родниковая с кадастровым номером 32:02:0000000:5456, согласно приложению №2 к настоящему приказу;

1.3. «Газопровод-ввод до границ земельного участка, расположенного по адресу: 241524, Брянская обл., Брянский р-н, Верный Путь п., ул. Виноградная, д. 295» протяженностью 243 метра, местоположение: Российская Федерация, Брянская область, муниципальный район Брянский, сельское поселение Снежское, поселок Верный Путь, улица Виноградная с кадастровым номером 32:02:0000000:5457, согласно приложению №3 к настоящему приказу;

1.4. «Газопровод-ввод до границ земельного участка, расположенного по адресу: Брянская обл., Брянский р-н, сдт Союз, д. № 142А» протяженностью 317 метров, местоположение: Российская Федерация, Брянская область, муниципальный район Брянский, сельское поселение Снежское, село Толмачево, территория садовое товарищество Союз с кадастровым номером 32:02:0175801:247, согласно приложению №4 к настоящему приказу;

1.5. «Газопровод-ввод до границ земельного участка, расположенного по адресу: 241000, Брянская обл., Брянский р-н, Брянск г., Бежицкий район, СО Десна-2 тер., д. №145» протяженностью 340 метров, местоположение: Российская Федерация, Брянская область, г.о. город Брянск, г. Брянск, тер. СО Десна-2 с кадастровым номером 32:00:0000000:15550, согласно приложению №5 к настоящему приказу;

1.6. «Газопровод-ввод до границ земельного участка, расположенного по адресу: 241050, Брянская обл., Брянский р-н, Верный Путь п., Урожайная ул., 8» протяженностью 377 метров, местоположение: Российская Федерация, Брянская область, муниципальный район Брянский, сельское поселение Снежское, поселок Верный Путь, улица Урожайная с кадастровым номером 32:02:0000000:5458, согласно приложению №6 к настоящему приказу;

1.7. «Газопровод-ввод до границ земельного участка, расположенного по адресу: 241000, Брянская обл., Брянск г., Фокинский район, со Металлист тер., уч. 346» протяженностью 257 метров, местоположение: Российская Федерация, Брянская область, г.о. город Брянск, г. Брянск, тер. СО Металлист с кадастровым номером 32:28:0041208:1324, согласно приложению №7 к настоящему приказу;

1.8. «Газопровод-ввод по ул. Александровская, д. 2/5, с. Отрадное» протяженностью 498 метров, местоположение: Российская Федерация, Брянская область, муниципальный район Брянский, сельское поселение Отрадненское, село Отрадное, улица Александровская с кадастровым номером 32:02:0320108:6709, согласно приложению №8 к настоящему приказу;

1.9. «Газопровод-ввод до границ земельного участка, расположенного по адресу: 241020, Брянская обл., Брянск г., Бежицкий район, со Рассвет тер., садовый участок 221» протяженностью 296 метров, местоположение: Российская Федерация, Брянская область, г.о. город Брянск, г. Брянск, тер. СО Рассвет с кадастровым номером 32:28:0010401:1881, согласно приложению №9 к настоящему приказу;

1.10. «Газопровод-ввод до границ земельного участка, расположенного по адресу: 241050, Брянская обл., Брянский р-н, Мичуринский п., кад. №32:02:0390106:262» протяженностью 238 метров, местоположение: Российская Федерация, Брянская область, муниципальный район Брянский, сельское

поселение Мичуринское, поселок Мичуринский с кадастровым номером 32:02:0390106:1234, согласно приложению №10 к настоящему приказу.

2. Установить ограничения (обременения), предусмотренные постановлением Правительства Российской Федерации от 20.11.2000 №878 «Об утверждении Правил охраны газораспределительных сетей», на земельные участки, входящие в охранные зоны, указанные в пункте 1 настоящего приказа.

3. Отделу по работе с предприятиями ТЭК и в системе МКА ЖКХ департамента топливно-энергетического комплекса и жилищно-коммунального хозяйства Брянской области обеспечить передачу данных в департамент внутренней политики Брянской области для дальнейшего опубликования, и сведений о границах охранных зон газораспределительных сетей в орган кадастрового учета для внесения сведений в Единый государственный реестр недвижимости.

4. Контроль за исполнением настоящего приказа оставляю за собой.

Директор департамента Е.М. Никитин

Приложение № 1
к приказу департамента ТЭК и ЖКХ
Брянской области
от «17» ноября 2026 г. № 99

ТЕКСТОВОЕ И ГРАФИЧЕСКОЕ ОПИСАНИЕ

местоположения границ населенных пунктов, территориальных зон, особо охраняемых природных территорий, зон с особыми условиями использования территории

Охранная зона газопровода-ввода до границ земельного участка, расположенного по адресу: 241519, Брянская обл., Брянский р-н, Путевка п., сдт Питомник тер., д. 242

(наименование объекта, местоположение границ которого описано (далее - объект)

Сведения об объекте		
№ п/п	Характеристики объекта	Описание характеристик
1	2	3
1	Местоположение объекта	Брянская область, муниципальный район Брянский, сельское поселение Снежское, поселок Верный Путь Вид объекта реестра границ: Зона с особыми условиями использования территории Вид зоны по классификатору: Охранная зона трубопроводов (газопроводов, нефтепроводов и нефтепродуктопроводов, аммиакопроводов) Орган власти: Департамент топливно-энергетического комплекса и жилищно-коммунального хозяйства Брянской области Кадастровый район: 32:02
2	Площадь объекта ± величина погрешности определения площади (Р ± ΔР)	1147+/-12
3	Иные характеристики объекта	Содержание ограничений: Для обеспечения нормальных условий эксплуатации и исключения возможности повреждения газораспределительных сетей (при любом виде их прокладки) устанавливаются охранные зоны: вдоль трасс наружных газораспределительных сетей - в виде территории, ограниченной условными линиями, проходящими на расстоянии 2 метров с каждой стороны газораспределительной сети; вдоль трасс подземных газораспределительных сетей из полиэтиленовых труб при использовании медного провода для обозначения трассы газораспределительной сети - в виде территории, ограниченной условными линиями, проходящими на расстоянии 3 метров от газораспределительной сети со стороны провода и 2 метров - с противоположной стороны; вдоль трасс наружных газораспределительных сетей на вечномерзлых грунтах независимо от материала труб - в виде территории, ограниченной условными линиями,

		проходящими на расстоянии 10 метров с каждой стороны газораспределительной сети; вокруг отдельно стоящих газорегуляторных пунктов - в виде территории, ограниченной замкнутой линией, проведенной на расстоянии 10 метров от границ этих объектов. Для газорегуляторных пунктов, пристроенных к зданиям, охранная зона не регламентируется; вдоль подводных переходов газораспределительных сетей через судоходные и сплавные реки, озера, водохранилища, каналы - в виде участка водного пространства от водной поверхности до дна, заключенного между параллельными плоскостями, отстоящими на 100 м с каждой стороны газораспределительной сети; вдоль трасс межпоселковых газораспределительных сетей, проходящих по лесам и древесно - кустарниковой растительности, - в виде просек шириной 6 метров, по 3 метра с каждой стороны газораспределительной сети. Для надземных участков газораспределительных сетей расстояние от деревьев до трубопровода должно быть не менее высоты деревьев в течение всего срока эксплуатации газораспределительной сети. На земельные участки, входящие в охранные зоны газораспределительных сетей, в целях предупреждения их повреждения или нарушения условий их нормальной эксплуатации налагаются ограничения (обременения), которыми запрещается юридическим и физическим лицам, являющихся собственниками, владельцами или пользователями земельных участков, расположенных в пределах охранных зон газораспределительных сетей: строить объекты жилищно - гражданского и производственного назначения; сносить и реконструировать мосты, коллекторы, автомобильные и железные дороги с расположенными на них газораспределительными сетями без предварительного выноса этих газораспределительных сетей по согласованию с эксплуатационными организациями; разрушать берегоукрепительные сооружения, водопропускные устройства, земляные и иные сооружения, предохраняющие газораспределительные сети от разрушений; перемещать, повреждать, засыпать и уничтожать опознавательные знаки, контрольно-измерительные пункты и другие устройства газораспределительных сетей; устраивать свалки и склады, разливать растворы кислот, солей, щелочей и других химически активных веществ; ограждать и перегораживать охранные зоны, препятствовать доступу персонала эксплуатационных организаций к газораспределительным сетям, проведению обслуживания и устранению повреждений

		газораспределительных сетей; разводить огонь и размещать источники огня; рыть погреба, копать и обрабатывать почву сельскохозяйственными и мелиоративными орудиями и механизмами на глубину более 0,3 метра; открывать калитки и двери газорегуляторных пунктов, станций катодной и дренажной защиты, люки подземных колодцев, включать или отключать электроснабжение средств связи, освещения и систем телемеханики; набрасывать, приставлять и привязывать к опорам и надземным газораспределительным сетям, ограждениям и зданиям газораспределительных сетей посторонние предметы, лестницы, влезать на них, самовольно подключаться к газораспределительным сетям. Лесохозяйственные, сельскохозяйственные и другие работы, не подпадающие под ограничения, указанные выше, и не связанные с нарушением земельного горизонта и обработкой почвы на глубину более 0,3 метра, производятся собственниками, владельцами или пользователями земельных участков в охранной зоне газораспределительной сети при условии предварительного письменного уведомления эксплуатационной организации не менее чем за 3 рабочих дня до начала работ. Хозяйственная деятельность в охранных зонах газораспределительных сетей, не предусмотренная в вышеуказанных пунктах, при которой производится нарушение поверхности земельного участка и обработка почвы на глубину более 0,3 метра, осуществляется на основании письменного разрешения эксплуатационной организации газораспределительных сетей. Срок действия: бессрочно. Охраняемый объект: 32:02:0000000:5409 Срок установления: бессрочно

Сведения о местоположении границ объекта					
1. Система координат МСК-32, зона 2					
2. Сведения о характерных точках границ объекта					
Обозначение характерных точек границ	**Координаты, м**		**Метод определения координат характерной точки**	**Средняя квадратическая погрешность положения характерной точки (Mt), м**	**Описание обозначения точки на местности (при наличии)**
	X	**Y**			
1	**2**	**3**	**4**	**5**	**6**
1	489248.83	2171273.66	аналит.	0.10	-
2	489247.62	2171277.48	аналит.	0.10	-
3	489236.51	2171273.95	аналит.	0.10	-
4	489183.16	2171437.49	аналит.	0.10	-
5	489179.36	2171436.25	аналит.	0.10	-
6	489180.77	2171431.94	аналит.	0.10	-
7	489092.84	2171401.53	аналит.	0.10	-
8	489094.15	2171397.75	аналит.	0.10	-
9	489099.93	2171399.76	аналит.	0.10	-
10	489101.15	2171396.87	аналит.	0.10	-
11	489104.84	2171398.42	аналит.	0.10	-
12	489103.73	2171401.06	аналит.	0.10	-
13	489182.01	2171428.13	аналит.	0.10	-
14	489232.70	2171272.73	аналит.	0.10	-
15	489229.85	2171271.81	аналит.	0.10	-
16	489231.09	2171268.00	аналит.	0.10	-
1	489248.83	2171273.66	аналит.	0.10	-

План границ охранной зоны объекта

N 41 Газопровод-ввод до границ земельного участка, расположенного по адресу: 241519, Брянская обл., Брянский р-н, Путевка п., сдт Питомник тер., д. 242

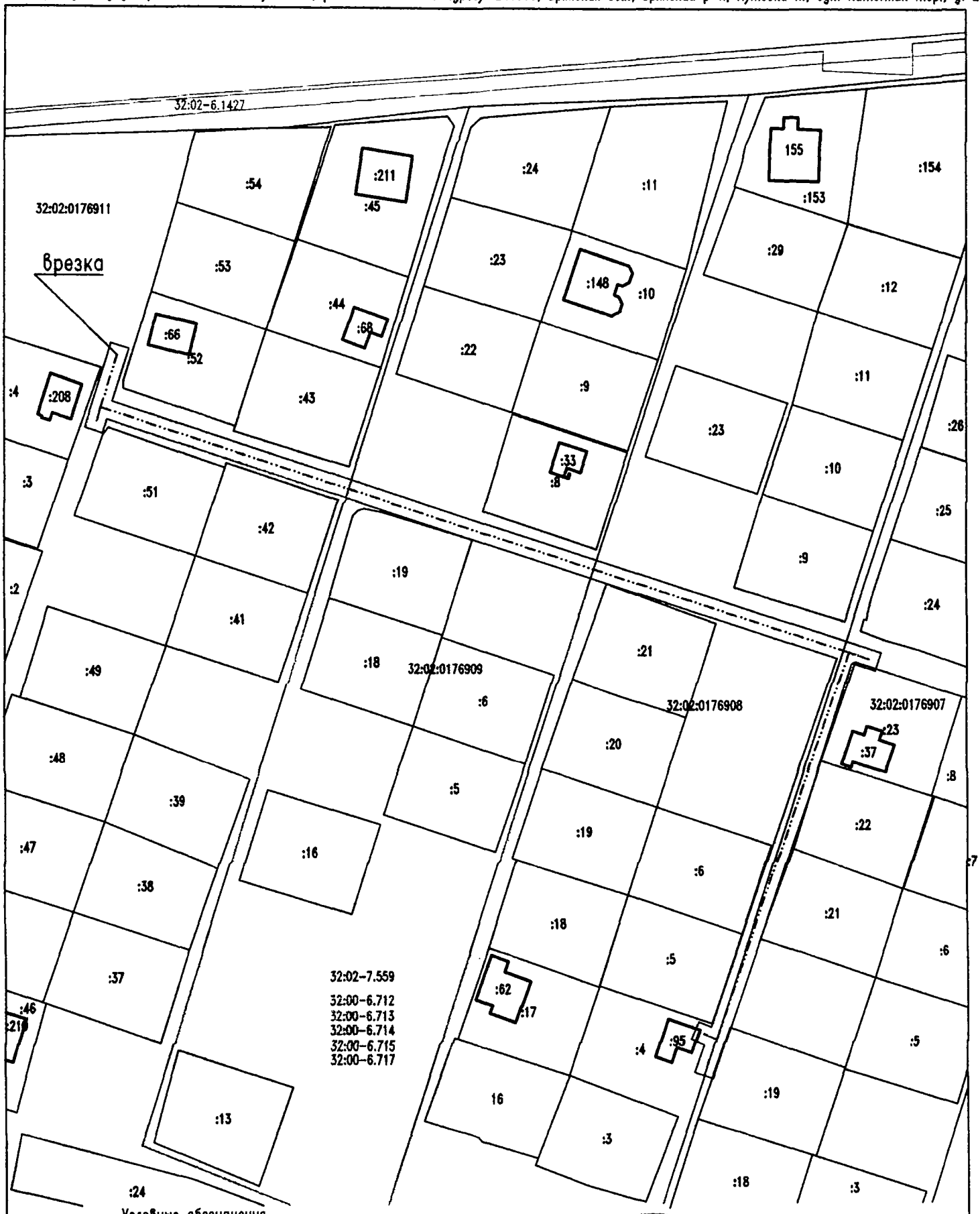

Условные обозначения

——— – Граница охранной зоны газопровода

–·–·– – Часть вновь созданного подземного контура сооружения

——— – Граница земельного участка, сведения о границах которого содержатся в ЕГРН

——— – Граница кадастрового квартала

——— – Зона с особыми условиями использования территории и иные зоны

▬▬▬ – Часть существующего контура объекта капитального строительства

32:02:0176907 – Номер кадастрового квартала

:18 – Кадастровый номер земельного участка

Площадь охранной зоны газопровода-ввода: 1147 кв.м

Кадастровый инженер Осташук Р.В.

Приложение №2
к приказу департамента ТЭК и ЖКХ
Брянской области
от «17» ноября 2026 г. № 99

ТЕКСТОВОЕ И ГРАФИЧЕСКОЕ ОПИСАНИЕ
местоположения границ населенных пунктов, территориальных зон, особо охраняемых природных территорий, зон с особыми условиями использования территории

Охранная зона газопровода-ввода до границ земельного участка, расположенного по адресу: Брянская обл., Брянский р-н, Верный Путь п., Родниковая, участок 7б
(наименование объекта, местоположение границ которого описано (далее - объект)

Сведения об объекте		
№ п/п	Характеристики объекта	Описание характеристик
1	2	3
1	Местоположение объекта	Брянская область, муниципальный район Брянский, сельское поселение Снежское, поселок Верный Путь Вид объекта реестра границ: Зона с особыми условиями использования территории Вид зоны по классификатору: Охранная зона трубопроводов (газопроводов, нефтепроводов и нефтепродуктопроводов, аммиакопроводов) Орган власти: Департамент топливно-энергетического комплекса и жилищно-коммунального хозяйства Брянской области Кадастровый район: 32:02
2	Площадь объекта ± величина погрешности определения площади (Р ± ΔР)	1227+/-12
3	Иные характеристики объекта	Содержание ограничений: Для обеспечения нормальных условий эксплуатации и исключения возможности повреждения газораспределительных сетей (при любом виде их прокладки) устанавливаются охранные зоны: вдоль трасс наружных газораспределительных сетей - в виде территории, ограниченной условными линиями, проходящими на расстоянии 2 метров с каждой стороны газораспределительной сети; вдоль трасс подземных газораспределительных сетей из полиэтиленовых труб при использовании медного провода для обозначения трассы газораспределительной сети - в виде территории, ограниченной условными линиями, проходящими на расстоянии 3 метров от газораспределительной сети со стороны провода и 2 метров - с противоположной стороны; вдоль трасс наружных газораспределительных сетей на вечномерзлых грунтах независимо от материала труб - в виде территории, ограниченной условными линиями,

		проходящими на расстоянии 10 метров с каждой стороны газораспределительной сети; вокруг отдельно стоящих газорегуляторных пунктов - в виде территории, ограниченной замкнутой линией, проведенной на расстоянии 10 метров от границ этих объектов. Для газорегуляторных пунктов, пристроенных к зданиям, охранная зона не регламентируется; вдоль подводных переходов газораспределительных сетей через судоходные и сплавные реки, озера, водохранилища, каналы - в виде участка водного пространства от водной поверхности до дна, заключенного между параллельными плоскостями, отстоящими на 100 м с каждой стороны газораспределительной сети; вдоль трасс межпоселковых газораспределительных сетей, проходящих по лесам и древесно - кустарниковой растительности, - в виде просек шириной 6 метров, по 3 метра с каждой стороны газораспределительной сети. Для надземных участков газораспределительных сетей расстояние от деревьев до трубопровода должно быть не менее высоты деревьев в течение всего срока эксплуатации газораспределительной сети. На земельные участки, входящие в охранные зоны газораспределительных сетей, в целях предупреждения их повреждения или нарушения условий их нормальной эксплуатации налагаются ограничения (обременения), которыми запрещается юридическим и физическим лицам, являющихся собственниками, владельцами или пользователями земельных участков, расположенных в пределах охранных зон газораспределительных сетей: строить объекты жилищно - гражданского и производственного назначения; сносить и реконструировать мосты, коллекторы, автомобильные и железные дороги с расположенными на них газораспределительными сетями без предварительного выноса этих газораспределительных сетей по согласованию с эксплуатационными организациями; разрушать берегоукрепительные сооружения, водопропускные устройства, земляные и иные сооружения, предохраняющие газораспределительные сети от разрушений; перемещать, повреждать, засыпать и уничтожать опознавательные знаки, контрольно-измерительные пункты и другие устройства газораспределительных сетей; устраивать свалки и склады, разливать растворы кислот, солей, щелочей и других химически активных веществ; огораживать и перегораживать охранные зоны, препятствовать доступу персонала эксплуатационных организаций к газораспределительным сетям, проведению обслуживания и устранению повреждений

		газораспределительных сетей; разводить огонь и размещать источники огня; рыть погреба, копать и обрабатывать почву сельскохозяйственными и мелиоративными орудиями и механизмами на глубину более 0,3 метра; открывать калитки и двери газорегуляторных пунктов, станций катодной и дренажной защиты, люки подземных колодцев, включать или отключать электроснабжение средств связи, освещения и систем телемеханики; набрасывать, приставлять и привязывать к опорам и надземным газораспределительным сетям, ограждениям и зданиям газораспределительных сетей посторонние предметы, лестницы, влезать на них, самовольно подключаться к газораспределительным сетям. Лесохозяйственные, сельскохозяйственные и другие работы, не подпадающие под ограничения, указанные выше, и не связанные с нарушением земельного горизонта и обработкой почвы на глубину более 0,3 метра, производятся собственниками, владельцами или пользователями земельных участков в охранной зоне газораспределительной сети при условии предварительного письменного уведомления эксплуатационной организации не менее чем за 3 рабочих дня до начала работ. Хозяйственная деятельность в охранных зонах газораспределительных сетей, не предусмотренная в вышеуказанных пунктах, при которой производится нарушение поверхности земельного участка и обработка почвы на глубину более 0,3 метра, осуществляется на основании письменного разрешения эксплуатационной организации газораспределительных сетей. Срок действия: бессрочно. Охраняемый объект: 32:02:0000000:5456 Срок установления: бессрочно

Сведения о местоположении границ объекта					
1. Система координат МСК-32, зона 2					
2. Сведения о характерных точках границ объекта					
Обозначение характерных точек границ	**Координаты, м**		**Метод определения координат характерной точки**	**Средняя квадратическая погрешность положения характерной точки (Mt), м**	**Описание обозначения точки на местности (при наличии)**
	X	**Y**			
1	**2**	**3**	**4**	**5**	**6**
1	488718.82	2171142.31	аналит.	0.10	-
2	488718.28	2171146.27	аналит.	0.10	-
3	488709.55	2171145.07	аналит.	0.10	-
4	488642.67	2171148.80	аналит.	0.10	-
5	488641.65	2171148.86	аналит.	0.10	-
6	488641.43	2171144.87	аналит.	0.10	-
7	488642.41	2171144.81	аналит.	0.10	-
8	488636.06	2171044.09	аналит.	0.10	-
9	488629.24	2170993.15	аналит.	0.10	-
10	488583.91	2170999.67	аналит.	0.10	-
11	488584.00	2171000.94	аналит.	0.10	-
12	488584.15	2171002.93	аналит.	0.10	-
13	488580.16	2171003.23	аналит.	0.10	-
14	488579.95	2171000.38	аналит.	0.10	-
15	488564.66	2171002.63	аналит.	0.10	-
16	488564.08	2170998.67	аналит.	0.10	-
17	488628.71	2170989.18	аналит.	0.10	-
18	488628.31	2170986.18	аналит.	0.10	-
19	488632.28	2170985.65	аналит.	0.10	-
20	488640.05	2171043.70	аналит.	0.10	-
21	488646.44	2171144.35	аналит.	0.10	-
22	488709.72	2171141.05	аналит.	0.10	-
1	488718.82	2171142.31	аналит.	0.10	-

План границ охранной зоны объекта

N 42 Газопровод-ввод до границ земельного участка, расположенного по адресу: Брянская обл., Брянский р-н, Верный Путь п., Родниковая, участок 76

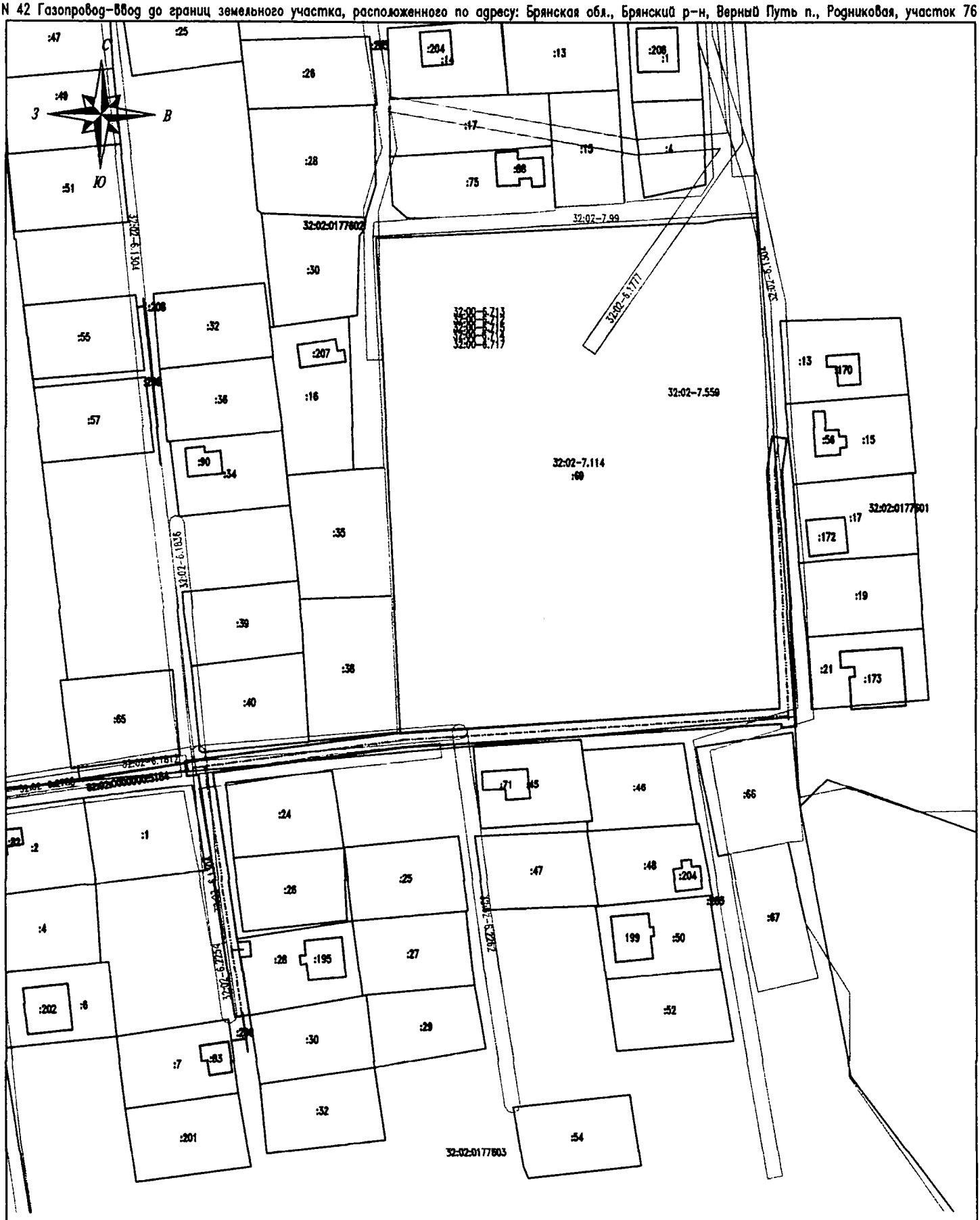

Условные обозначения

——— – Граница охранной зоны газопровода

– – – – – – Часть вновь созданного подземного контура сооружения

——— – Граница земельного участка, сведения о границах которого содержатся в ЕГРН

——— – Граница кадастрового квартала

——— – Зона с особыми условиями использования территории и иные зоны

▬▬▬ – Часть существующего контура объекта капитального строительства

32:02:0171201 – Номер кадастрового квартала

:18 – Кадастровый номер земельного участка

Площадь охранной зоны газопровода-ввода: 1227 кв.м

Кадастровый инженер "Росташук" Росташук Р.В.

Кадастровый инженер Росташук Р.В.

Приложение № 3
к приказу департамента ТЭК и ЖКХ
Брянской области
от «17» ноября 2026 г. № 99

ТЕКСТОВОЕ И ГРАФИЧЕСКОЕ ОПИСАНИЕ

местоположения границ населенных пунктов, территориальных зон, особо охраняемых природных территорий, зон с особыми условиями использования территории

Охранная зона газопровода-ввода до границ земельного участка, расположенного по адресу: 241524, Брянская обл., Брянский р-н, Верный Путь п., ул. Виноградная, д. 295

(наименование объекта, местоположение границ которого описано (далее - объект)

Сведения об объекте		
№ п/п	Характеристики объекта	Описание характеристик
1	2	3
1	Местоположение объекта	Брянская область, муниципальный район Брянский, сельское поселение Снежское, поселок Верный Путь Вид объекта реестра границ: Зона с особыми условиями использования территории Вид зоны по классификатору: Охранная зона трубопроводов (газопроводов, нефтепроводов и нефтепродуктопроводов, аммиакопроводов) Орган власти: Департамент топливно-энергетического комплекса и жилищно-коммунального хозяйства Брянской области Кадастровый район: 32:02
2	Площадь объекта ± величина погрешности определения площади (Р ± ΔР)	974+/-11
3	Иные характеристики объекта	Содержание ограничений: Для обеспечения нормальных условий эксплуатации и исключения возможности повреждения газораспределительных сетей (при любом виде их прокладки) устанавливаются охранные зоны: вдоль трасс наружных газораспределительных сетей - в виде территории, ограниченной условными линиями, проходящими на расстоянии 2 метров с каждой стороны газораспределительной сети; вдоль трасс подземных газораспределительных сетей из полиэтиленовых труб при использовании медного провода для обозначения трассы газораспределительной сети - в виде территории, ограниченной условными линиями, проходящими на расстоянии 3 метров от газораспределительной сети со стороны провода и 2 метров - с противоположной стороны; вдоль трасс наружных газораспределительных сетей на вечномерзлых грунтах независимо от материала труб - в виде территории, ограниченной условными линиями,

		проходящими на расстоянии 10 метров с каждой стороны газораспределительной сети; вокруг отдельно стоящих газорегуляторных пунктов - в виде территории, ограниченной замкнутой линией, проведенной на расстоянии 10 метров от границ этих объектов. Для газорегуляторных пунктов, пристроенных к зданиям, охранная зона не регламентируется; вдоль подводных переходов газораспределительных сетей через судоходные и сплавные реки, озера, водохранилища, каналы - в виде участка водного пространства от водной поверхности до дна, заключенного между параллельными плоскостями, отстоящими на 100 м с каждой стороны газораспределительной сети; вдоль трасс межпоселковых газораспределительных сетей, проходящих по лесам и древесно - кустарниковой растительности, - в виде просек шириной 6 метров, по 3 метра с каждой стороны газораспределительной сети. Для надземных участков газораспределительных сетей расстояние от деревьев до трубопровода должно быть не менее высоты деревьев в течение всего срока эксплуатации газораспределительной сети. На земельные участки, входящие в охранные зоны газораспределительных сетей, в целях предупреждения их повреждения или нарушения условий их нормальной эксплуатации налагаются ограничения (обременения), которыми запрещается юридическим и физическим лицам, являющихся собственниками, владельцами или пользователями земельных участков, расположенных в пределах охранных зон газораспределительных сетей: строить объекты жилищно - гражданского и производственного назначения; сносить и реконструировать мосты, коллекторы, автомобильные и железные дороги с расположенными на них газораспределительными сетями без предварительного выноса этих газораспределительных сетей по согласованию с эксплуатационными организациями; разрушать берегоукрепительные сооружения, водопропускные устройства, земляные и иные сооружения, предохраняющие газораспределительные сети от разрушений; перемещать, повреждать, засыпать и уничтожать опознавательные знаки, контрольно-измерительные пункты и другие устройства газораспределительных сетей; устраивать свалки и склады, разливать растворы кислот, солей, щелочей и других химически активных веществ; ограждать и перегораживать охранные зоны, препятствовать доступу персонала эксплуатационных организаций к газораспределительным сетям, проведению обслуживания и устранению повреждений

		газораспределительных сетей; разводить огонь и размещать источники огня; рыть погреба, копать и обрабатывать почву сельскохозяйственными и мелиоративными орудиями и механизмами на глубину более 0,3 метра; открывать калитки и двери газорегуляторных пунктов, станций катодной и дренажной защиты, люки подземных колодцев, включать или отключать электроснабжение средств связи, освещения и систем телемеханики; набрасывать, приставлять и привязывать к опорам и надземным газораспределительным сетям, ограждениям и зданиям газораспределительных сетей посторонние предметы, лестницы, влезать на них, самовольно подключаться к газораспределительным сетям. Лесохозяйственные, сельскохозяйственные и другие работы, не подпадающие под ограничения, указанные выше, и не связанные с нарушением земельного горизонта и обработкой почвы на глубину более 0,3 метра, производятся собственниками, владельцами или пользователями земельных участков в охранной зоне газораспределительной сети при условии предварительного письменного уведомления эксплуатационной организации не менее чем за 3 рабочих дня до начала работ. Хозяйственная деятельность в охранных зонах газораспределительных сетей, не предусмотренная в вышеуказанных пунктах, при которой производится нарушение поверхности земельного участка и обработка почвы на глубину более 0,3 метра, осуществляется на основании письменного разрешения эксплуатационной организации газораспределительных сетей. Срок действия: бессрочно. Охраняемый объект: 32:02:0000000:5457 Срок установления: бессрочно

Сведения о местоположении границ объекта

1. Система координат МСК-32, зона 2

2. Сведения о характерных точках границ объекта

Обозначение характерных точек границ	Координаты, м		Метод определения координат характерной точки	Средняя квадратическая погрешность положения характерной точки (Mt), м	Описание обозначения точки на местности (при наличии)
	X	Y			
1	2	3	4	5	6
1	489319.61	2171125.03	аналит.	0.10	-
2	489322.45	2171127.85	аналит.	0.10	-
3	489305.80	2171144.70	аналит.	0.10	-
4	489306.79	2171195.85	аналит.	0.10	-
5	489310.31	2171206.10	аналит.	0.10	-
6	489317.98	2171290.43	аналит.	0.10	-
7	489289.48	2171289.44	аналит.	0.10	-
8	489251.02	2171279.46	аналит.	0.10	-
9	489250.07	2171283.37	аналит.	0.10	-
10	489246.18	2171282.42	аналит.	0.10	-
11	489247.14	2171278.51	аналит.	0.10	-
12	489245.20	2171278.01	аналит.	0.10	-
13	489246.19	2171274.14	аналит.	0.10	-
14	489289.94	2171285.43	аналит.	0.10	-
15	489313.94	2171285.47	аналит.	0.10	-
16	489306.37	2171206.94	аналит.	0.10	-
17	489302.80	2171196.56	аналит.	0.10	-
18	489301.76	2171143.08	аналит.	0.10	-
1	489319.61	2171125.03	аналит.	0.10	-

План границ охранной зоны объекта

N 43. Газопровод-ввод до границ земельного участка, расположенного по адресу: 241524, Брянская обл., Брянский р-н, Верный Путь п., ул. Виноградная, д. 295

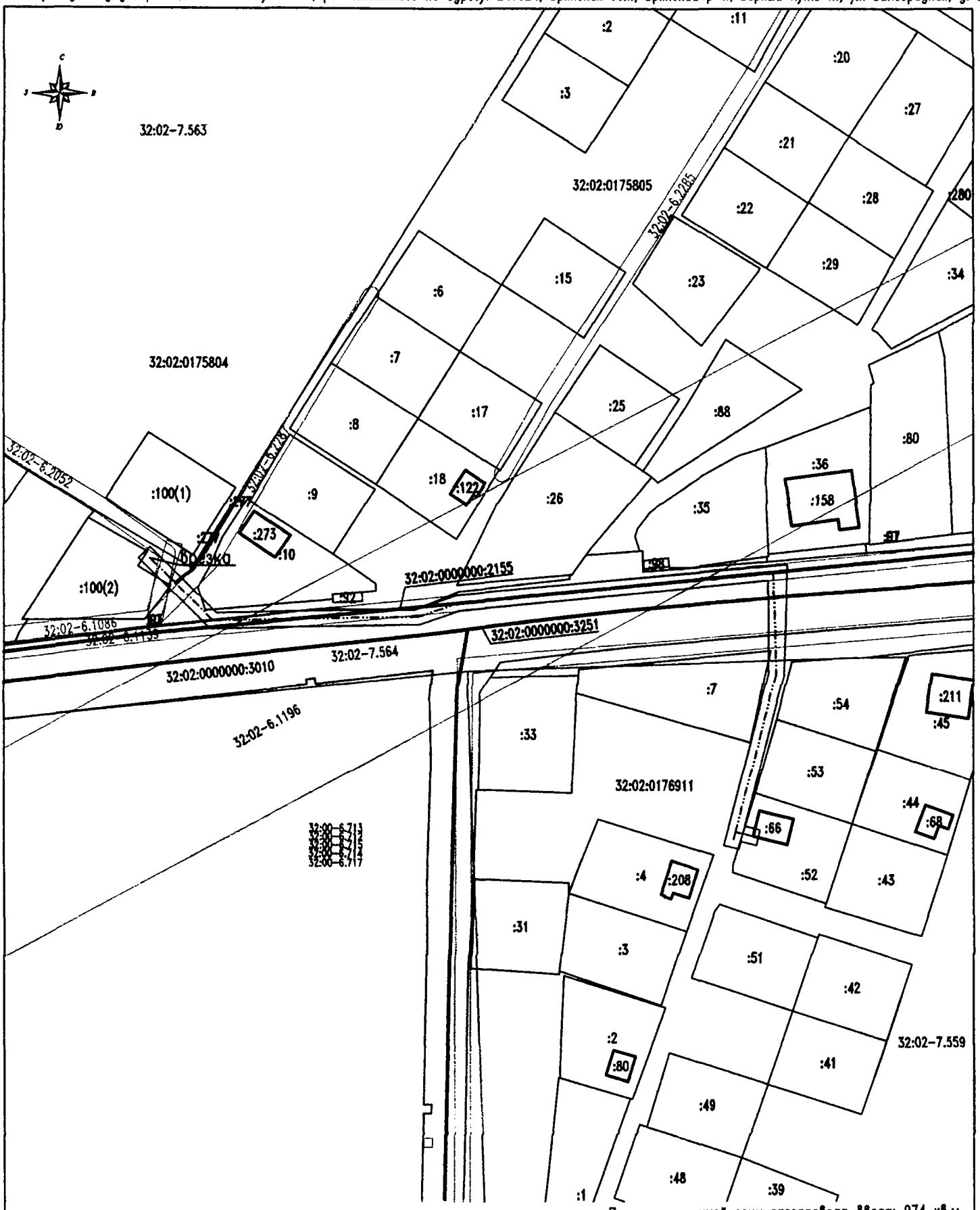

Площадь охранной зоны газопровода-ввода: 974 кв.м

Условные обозначения

- Граница охранной зоны газопровода
- Часть вновь созданного подземного контура сооружения
- Граница земельного участка, сведения о границах которого содержатся в ЕГРН
- Граница кадастрового квартала
- Зона с особыми условиями использования территории и иные зоны
- Часть существующего контура объекта капитального строительства
- 32:02:0080401 - Номер кадастрового квартала
- :4906 - Кадастровый номер земельного участка

Российская Федерация, Брянская область, квалификационный аттестат №32-11-28 выдан 31.01.2017, Кадастровый инженер Осташук Роман Васильевич

Кадастровый инженер _____ Осташук Р.В.

Приложение № 4
к приказу департамента ТЭК и ЖКХ
Брянской области
от «17» ноября 2026 г. № 99

ТЕКСТОВОЕ И ГРАФИЧЕСКОЕ ОПИСАНИЕ

местоположения границ населенных пунктов, территориальных зон, особо охраняемых природных территорий, зон с особыми условиями использования территории

Охранная зона газопровода-ввода до границ земельного участка, расположенного по адресу: Брянская обл., Брянский р-н, сдт Союз, д. № 142А

(наименование объекта, местоположение границ которого описано (далее - объект)

Сведения об объекте		
№ п/п	Характеристики объекта	Описание характеристик
1	2	3
1	Местоположение объекта	Брянская область, муниципальный район Брянский, сельское поселение Снежское, село Толмачево Вид объекта реестра границ: Зона с особыми условиями использования территории Вид зоны по классификатору: Охранная зона трубопроводов (газопроводов, нефтепроводов и нефтепродуктопроводов, аммиакопроводов) Орган власти: Департамент топливно-энергетического комплекса и жилищно-коммунального хозяйства Брянской области Кадастровый район: 32:02
2	Площадь объекта ± величина погрешности определения площади (Р ± ΔР)	1284+/-13
3	Иные характеристики объекта	Содержание ограничений: Для обеспечения нормальных условий эксплуатации и исключения возможности повреждения газораспределительных сетей (при любом виде их прокладки) устанавливаются охранные зоны: вдоль трасс наружных газораспределительных сетей - в виде территории, ограниченной условными линиями, проходящими на расстоянии 2 метров с каждой стороны газораспределительной сети; вдоль трасс подземных газораспределительных сетей из полиэтиленовых труб при использовании медного провода для обозначения трассы газораспределительной сети - в виде территории, ограниченной условными линиями, проходящими на расстоянии 3 метров от газораспределительной сети со стороны провода и 2 метров - с противоположной стороны; вдоль трасс наружных газораспределительных сетей на вечномерзлых грунтах независимо от материала труб - в виде территории, ограниченной условными линиями, проходящими на расстоянии 10 метров с каждой

		стороны газораспределительной сети; вокруг отдельно стоящих газорегуляторных пунктов - в виде территории, ограниченной замкнутой линией, проведенной на расстоянии 10 метров от границ этих объектов. Для газорегуляторных пунктов, пристроенных к зданиям, охранная зона не регламентируется; вдоль подводных переходов газораспределительных сетей через судоходные и сплавные реки, озера, водохранилища, каналы - в виде участка водного пространства от водной поверхности до дна, заключенного между параллельными плоскостями, отстоящими на 100 м с каждой стороны газораспределительной сети; вдоль трасс межпоселковых газораспределительных сетей, проходящих по лесам и древесно - кустарниковой растительности, - в виде просек шириной 6 метров, по 3 метра с каждой стороны газораспределительной сети. Для надземных участков газораспределительных сетей расстояние от деревьев до трубопровода должно быть не менее высоты деревьев в течение всего срока эксплуатации газораспределительной сети. На земельные участки, входящие в охранные зоны газораспределительных сетей, в целях предупреждения их повреждения или нарушения условий их нормальной эксплуатации налагаются ограничения (обременения), которыми запрещается юридическим и физическим лицам, являющихся собственниками, владельцами или пользователями земельных участков, расположенных в пределах охранных зон газораспределительных сетей: строить объекты жилищно - гражданского и производственного назначения; сносить и реконструировать мосты, коллекторы, автомобильные и железные дороги с расположенными на них газораспределительными сетями без предварительного выноса этих газораспределительных сетей по согласованию с эксплуатационными организациями; разрушать берегоукрепительные сооружения, водопропускные устройства, земляные и иные сооружения, предохраняющие газораспределительные сети от разрушений; перемещать, повреждать, засыпать и уничтожать опознавательные знаки, контрольно-измерительные пункты и другие устройства газораспределительных сетей; устраивать свалки и склады, разливать растворы кислот, солей, щелочей и других химически активных веществ; ограждать и перегораживать охранные зоны, препятствовать доступу персонала эксплуатационных организаций к газораспределительным сетям, проведению обслуживания и устранению повреждений газораспределительных сетей; разводить огонь и

		размещать источники огня; рыть погреба, копать и обрабатывать почву сельскохозяйственными и мелиоративными орудиями и механизмами на глубину более 0,3 метра; открывать калитки и двери газорегуляторных пунктов, станций катодной и дренажной защиты, люки подземных колодцев, включать или отключать электроснабжение средств связи, освещения и систем телемеханики; набрасывать, приставлять и привязывать к опорам и надземным газораспределительным сетям, ограждениям и зданиям газораспределительных сетей посторонние предметы, лестницы, влезать на них, самовольно подключаться к газораспределительным сетям. Лесохозяйственные, сельскохозяйственные и другие работы, не подпадающие под ограничения, указанные выше, и не связанные с нарушением земельного горизонта и обработкой почвы на глубину более 0,3 метра, производятся собственниками, владельцами или пользователями земельных участков в охранной зоне газораспределительной сети при условии предварительного письменного уведомления эксплуатационной организации не менее чем за 3 рабочих дня до начала работ. Хозяйственная деятельность в охранных зонах газораспределительных сетей, не предусмотренная в вышеуказанных пунктах, при которой производится нарушение поверхности земельного участка и обработка почвы на глубину более 0,3 метра, осуществляется на основании письменного разрешения эксплуатационной организации газораспределительных сетей. Срок действия: бессрочно. Охраняемый объект: 32:02:0175801:247 Срок установления: бессрочно

Сведения о местоположении границ объекта

1. Система координат МСК-32, зона 2

2. Сведения о характерных точках границ объекта

Обозначение характерных точек границ	Координаты, м		Метод определения координат характерной точки	Средняя квадратическая погрешность положения характерной точки (Mt), м	Описание обозначения точки на местности (при наличии)
	X	Y			
1	2	3	4	5	6
1	489785.09	2171108.85	аналит.	0.10	-
2	489782.96	2171112.24	аналит.	0.10	-
3	489776.19	2171107.98	аналит.	0.10	-
4	489774.60	2171110.52	аналит.	0.10	-
5	489771.21	2171108.40	аналит.	0.10	-
6	489772.81	2171105.85	аналит.	0.10	-
7	489653.63	2171030.83	аналит.	0.10	-
8	489566.41	2171164.06	аналит.	0.10	-
9	489563.06	2171161.87	аналит.	0.10	-
10	489653.55	2171023.65	аналит.	0.10	-
11	489656.90	2171025.84	аналит.	0.10	-
12	489655.82	2171027.48	аналит.	0.10	-
1	489785.09	2171108.85	аналит.	0.10	-

План границ охранной зоны объекта
N 44. Газопровод-ввод до границ земельного участка,
по адресу: Брянская обл., Брянский р-н, сдт Союз, д. N142А

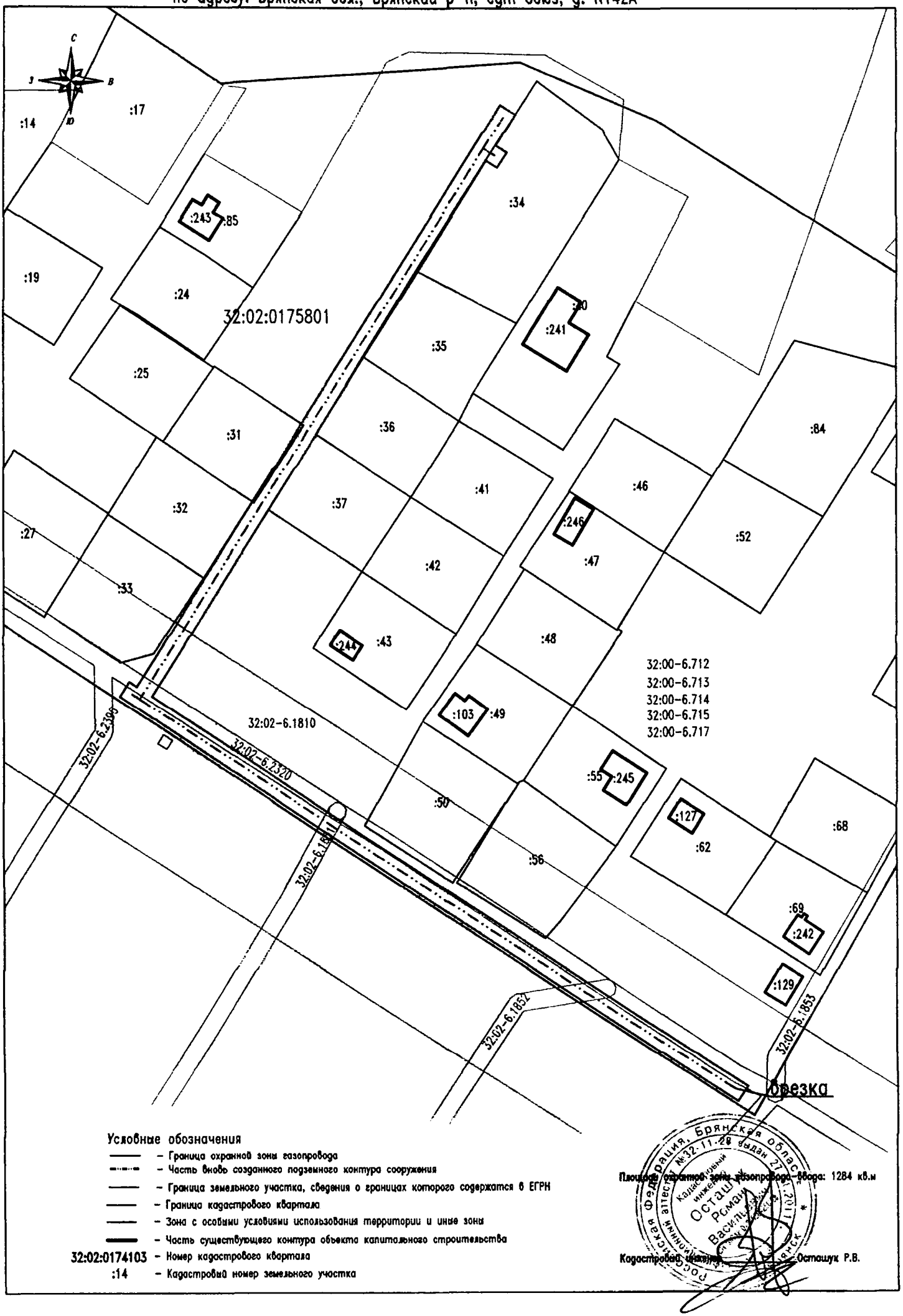

Условные обозначения

- Граница охранной зоны газопровода
- Часть вновь созданного подземного контура сооружения
- Граница земельного участка, сведения о границах которого содержатся в ЕГРН
- Граница кадастрового квартала
- Зона с особыми условиями использования территории и иные зоны
- Часть существующего контура объекта капитального строительства
- 32:02:0174103 – Номер кадастрового квартала
- :14 – Кадастровый номер земельного участка

Площадь охранной зоны газопровода-ввода: 1284 кв.м

Кадастровый инженер Остащук Р.В.

Приложение № 5
к приказу департамента ТЭК и ЖКХ
Брянской области
от «17» ноября 2026 г. № 99

ТЕКСТОВОЕ И ГРАФИЧЕСКОЕ ОПИСАНИЕ
местоположения границ населенных пунктов, территориальных зон, особо охраняемых природных территорий, зон с особыми условиями использования территории

Охранная зона газопровода-ввода до границ земельного участка, расположенного по адресу: 241000, Брянская обл., Брянск г., Бежицкий район, СО Десна-2 тер., д. № 145
(наименование объекта, местоположение границ которого описано (далее - объект)

Сведения об объекте		
№ п/п	Характеристики объекта	Описание характеристик
1	2	3
1	Местоположение объекта	Брянская область, городской округ город Брянск, город Брянск Вид объекта реестра границ: Зона с особыми условиями использования территории Вид зоны по классификатору: Охранная зона трубопроводов (газопроводов, нефтепроводов и нефтепродуктопроводов, аммиакопроводов) Орган власти: Департамент топливно-энергетического комплекса и жилищно-коммунального хозяйства Брянской области Кадастровый район: 32:00
2	Площадь объекта ± величина погрешности определения площади (Р ± ΔР)	1243+/-12
3	Иные характеристики объекта	Содержание ограничений: Для обеспечения нормальных условий эксплуатации и исключения возможности повреждения газораспределительных сетей (при любом виде их прокладки) устанавливаются охранные зоны: вдоль трасс наружных газораспределительных сетей - в виде территории, ограниченной условными линиями, проходящими на расстоянии 2 метров с каждой стороны газораспределительной сети; вдоль трасс подземных газораспределительных сетей из полиэтиленовых труб при использовании медного провода для обозначения трассы газораспределительной сети - в виде территории, ограниченной условными линиями, проходящими на расстоянии 3 метров от газораспределительной сети со стороны провода и 2 метров - с противоположной стороны; вдоль трасс наружных газораспределительных сетей на вечномерзлых грунтах независимо от материала труб - в виде территории, ограниченной условными линиями, проходящими на расстоянии 10 метров с каждой

		стороны газораспределительной сети; вокруг отдельно стоящих газорегуляторных пунктов - в виде территории, ограниченной замкнутой линией, проведенной на расстоянии 10 метров от границ этих объектов. Для газорегуляторных пунктов, пристроенных к зданиям, охранная зона не регламентируется; вдоль подводных переходов газораспределительных сетей через судоходные и сплавные реки, озера, водохранилища, каналы - в виде участка водного пространства от водной поверхности до дна, заключенного между параллельными плоскостями, отстоящими на 100 м с каждой стороны газораспределительной сети; вдоль трасс межпоселковых газораспределительных сетей, проходящих по лесам и древесно - кустарниковой растительности, - в виде просек шириной 6 метров, по 3 метра с каждой стороны газораспределительной сети. Для надземных участков газораспределительных сетей расстояние от деревьев до трубопровода должно быть не менее высоты деревьев в течение всего срока эксплуатации газораспределительной сети. На земельные участки, входящие в охранные зоны газораспределительных сетей, в целях предупреждения их повреждения или нарушения условий их нормальной эксплуатации налагаются ограничения (обременения), которыми запрещается юридическим и физическим лицам, являющихся собственниками, владельцами или пользователями земельных участков, расположенных в пределах охранных зон газораспределительных сетей: строить объекты жилищно - гражданского и производственного назначения; сносить и реконструировать мосты, коллекторы, автомобильные и железные дороги с расположенными на них газораспределительными сетями без предварительного выноса этих газораспределительных сетей по согласованию с эксплуатационными организациями; разрушать берегоукрепительные сооружения, водопропускные устройства, земляные и иные сооружения, предохраняющие газораспределительные сети от разрушений; перемещать, повреждать, засыпать и уничтожать опознавательные знаки, контрольно-измерительные пункты и другие устройства газораспределительных сетей; устраивать свалки и склады, разливать растворы кислот, солей, щелочей и других химически активных веществ; огораживать и перегораживать охранные зоны, препятствовать доступу персонала эксплуатационных организаций к газораспределительным сетям, проведению обслуживания и устранению повреждений газораспределительных сетей; разводить огонь и

		размещать источники огня; рыть погреба, копать и обрабатывать почву сельскохозяйственными и мелиоративными орудиями и механизмами на глубину более 0,3 метра; открывать калитки и двери газорегуляторных пунктов, станций катодной и дренажной защиты, люки подземных колодцев, включать или отключать электроснабжение средств связи, освещения и систем телемеханики; набрасывать, приставлять и привязывать к опорам и надземным газораспределительным сетям, ограждениям и зданиям газораспределительных сетей посторонние предметы, лестницы, влезать на них, самовольно подключаться к газораспределительным сетям. Лесохозяйственные, сельскохозяйственные и другие работы, не подпадающие под ограничения, указанные выше, и не связанные с нарушением земельного горизонта и обработкой почвы на глубину более 0,3 метра, производятся собственниками, владельцами или пользователями земельных участков в охранной зоне газораспределительной сети при условии предварительного письменного уведомления эксплуатационной организации не менее чем за 3 рабочих дня до начала работ. Хозяйственная деятельность в охранных зонах газораспределительных сетей, не предусмотренная в вышеуказанных пунктах, при которой производится нарушение поверхности земельного участка и обработка почвы на глубину более 0,3 метра, осуществляется на основании письменного разрешения эксплуатационной организации газораспределительных сетей. Срок действия: бессрочно. Охраняемый объект: 32:00:0000000:15550 Срок установления: бессрочно

Сведения о местоположении границ объекта					
1. Система координат МСК-32, зона 2					
2. Сведения о характерных точках границ объекта					
Обозначение характерных точек границ	**Координаты, м**		**Метод определения координат характерной точки**	**Средняя квадратическая погрешность положения характерной точки (Mt), м**	**Описание обозначения точки на местности (при наличии)**
	X	**Y**			
1	2	3	4	5	6
1	498565.54	2164273.88	аналит.	0.10	-
2	498564.38	2164274.73	аналит.	0.10	-
3	498561.08	2164268.77	аналит.	0.10	-
4	498564.58	2164266.83	аналит.	0.10	-
5	498565.68	2164268.82	аналит.	0.10	-
6	498566.29	2164268.37	аналит.	0.10	-
7	498576.06	2164280.73	аналит.	0.10	-
8	498582.77	2164282.16	аналит.	0.10	-
9	498584.38	2164276.36	аналит.	0.10	-
10	498588.23	2164277.43	аналит.	0.10	-
11	498553.24	2164403.42	аналит.	0.10	-
12	498549.40	2164402.31	аналит.	0.10	-
13	498549.76	2164401.07	аналит.	0.10	-
14	498544.20	2164402.65	аналит.	0.10	-
15	498518.25	2164381.77	аналит.	0.10	-
16	498484.40	2164361.73	аналит.	0.10	-
17	498442.14	2164324.58	аналит.	0.10	-
18	498431.34	2164312.52	аналит.	0.10	-
19	498428.87	2164310.37	аналит.	0.10	-
20	498431.49	2164307.35	аналит.	0.10	-
21	498434.41	2164309.95	аналит.	0.10	-
22	498444.96	2164321.74	аналит.	0.10	-
23	498486.76	2164358.47	аналит.	0.10	-
24	498520.54	2164378.48	аналит.	0.10	-
25	498545.09	2164398.24	аналит.	0.10	-
26	498551.05	2164396.55	аналит.	0.10	-
27	498581.70	2164286.02	аналит.	0.10	-
28	498573.81	2164284.34	аналит.	0.10	-
1	498565.54	2164273.88	аналит.	0.10	-

План границ охранной зоны объекта

N 45 Газопровод-ввод до границ земельного участка, расположенного по адресу: 241000, Брянская обл., Брянск г., Бежицкий район, СО Десна-2 тер., д. N145

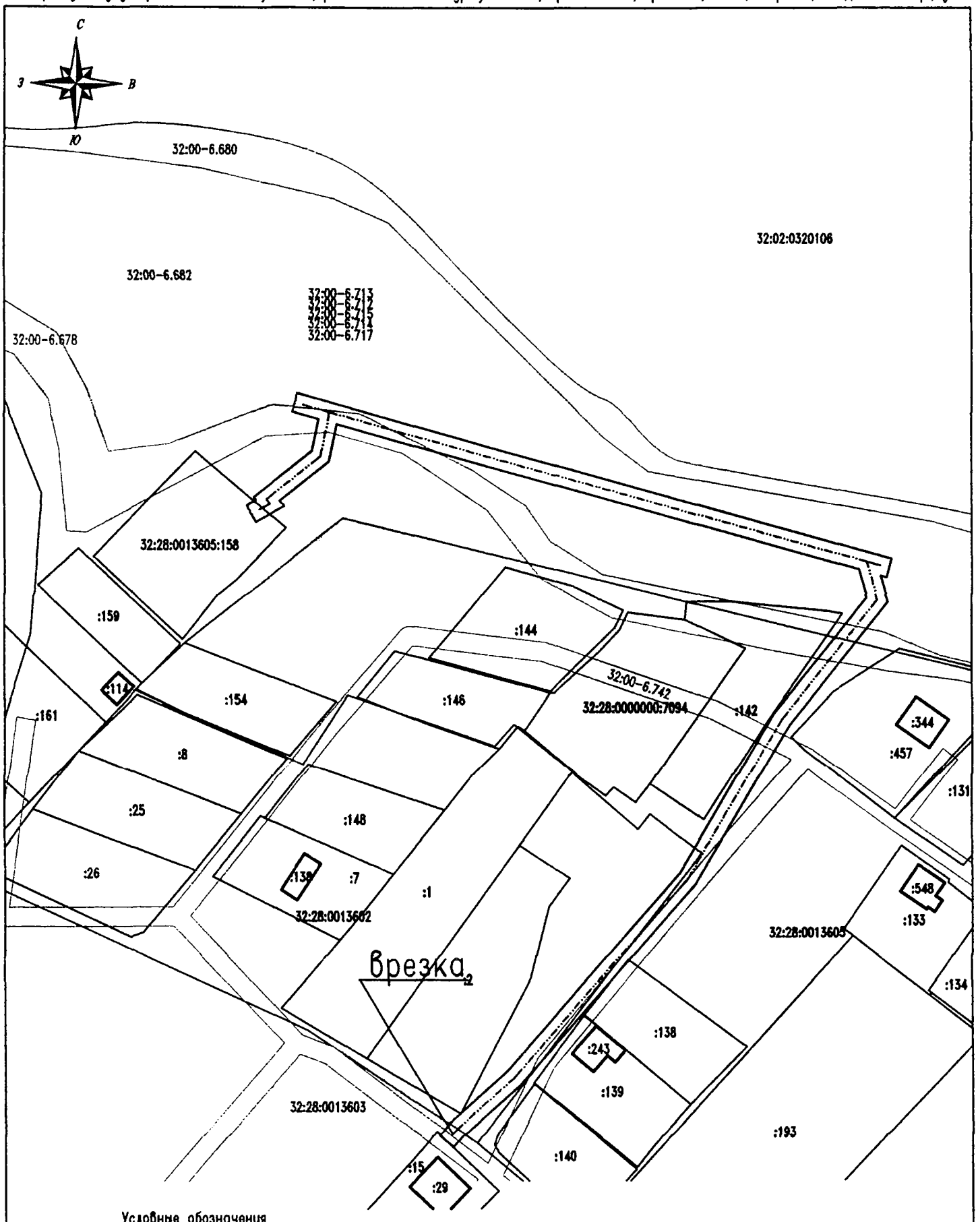

Условные обозначения

- ——— – Граница охранной зоны газопровода
- –·–·– – Часть вновь созданного подземного контура сооружения
- ——— – Граница земельного участка, сведения о границах которого содержатся в ЕГРН
- ——— – Граница кадастрового квартала
- ——— – Зона с особыми условиями использования территории и иные зоны
- ——— – Часть существующего контура объекта капитального строительства
- 32:02:0320106 – Номер кадастрового квартала
- :18 – Кадастровый номер земельного участка

Площадь охранной зоны газопровода-ввода: 1243 кв.м

Кадастровый инженер Остошук Р.В.

Приложение № 6
к приказу департамента ТЭК и ЖКХ
Брянской области
от «17» ноября 2026 г. № 99

ТЕКСТОВОЕ И ГРАФИЧЕСКОЕ ОПИСАНИЕ

местоположения границ населенных пунктов, территориальных зон, особо охраняемых природных территорий, зон с особыми условиями использования территории

Охранная зона газопровода-ввода до границ земельного участка, расположенного по адресу: 241050, Брянская обл., Брянский р-н, Верный Путь п., Урожайная ул., 8

(наименование объекта, местоположение границ которого описано (далее - объект)

Сведения об объекте		
№ п/п	Характеристики объекта	Описание характеристик
1	2	3
1	Местоположение объекта	Брянская область, муниципальный район Брянский, сельское поселение Снежское, поселок Верный Путь Вид объекта реестра границ: Зона с особыми условиями использования территории Вид зоны по классификатору: Охранная зона трубопроводов (газопроводов, нефтепроводов и нефтепродуктопроводов, аммиакопроводов) Орган власти: Департамент топливно-энергетического комплекса и жилищно-коммунального хозяйства Брянской области Кадастровый район: 32:02
2	Площадь объекта ± величина погрешности определения площади (Р ± ΔР)	1521+/-14
3	Иные характеристики объекта	Содержание ограничений: Для обеспечения нормальных условий эксплуатации и исключения возможности повреждения газораспределительных сетей (при любом виде их прокладки) устанавливаются охранные зоны: вдоль трасс наружных газораспределительных сетей - в виде территории, ограниченной условными линиями, проходящими на расстоянии 2 метров с каждой стороны газораспределительной сети; вдоль трасс подземных газораспределительных сетей из полиэтиленовых труб при использовании медного провода для обозначения трассы газораспределительной сети - в виде территории, ограниченной условными линиями, проходящими на расстоянии 3 метров от газораспределительной сети со стороны провода и 2 метров - с противоположной стороны; вдоль трасс наружных газораспределительных сетей на вечномерзлых грунтах независимо от материала труб - в виде территории, ограниченной условными линиями,

		проходящими на расстоянии 10 метров с каждой стороны газораспределительной сети; вокруг отдельно стоящих газорегуляторных пунктов - в виде территории, ограниченной замкнутой линией, проведенной на расстоянии 10 метров от границ этих объектов. Для газорегуляторных пунктов, пристроенных к зданиям, охранная зона не регламентируется; вдоль подводных переходов газораспределительных сетей через судоходные и сплавные реки, озера, водохранилища, каналы - в виде участка водного пространства от водной поверхности до дна, заключенного между параллельными плоскостями, отстоящими на 100 м с каждой стороны газораспределительной сети; вдоль трасс межпоселковых газораспределительных сетей, проходящих по лесам и древесно - кустарниковой растительности, - в виде просек шириной 6 метров, по 3 метра с каждой стороны газораспределительной сети. Для надземных участков газораспределительных сетей расстояние от деревьев до трубопровода должно быть не менее высоты деревьев в течение всего срока эксплуатации газораспределительной сети. На земельные участки, входящие в охранные зоны газораспределительных сетей, в целях предупреждения их повреждения или нарушения условий их нормальной эксплуатации налагаются ограничения (обременения), которыми запрещается юридическим и физическим лицам, являющихся собственниками, владельцами или пользователями земельных участков, расположенных в пределах охранных зон газораспределительных сетей: строить объекты жилищно - гражданского и производственного назначения; сносить и реконструировать мосты, коллекторы, автомобильные и железные дороги с расположенными на них газораспределительными сетями без предварительного выноса этих газораспределительных сетей по согласованию с эксплуатационными организациями; разрушать берегоукрепительные сооружения, водопропускные устройства, земляные и иные сооружения, предохраняющие газораспределительные сети от разрушений; перемещать, повреждать, засыпать и уничтожать опознавательные знаки, контрольно-измерительные пункты и другие устройства газораспределительных сетей; устраивать свалки и склады, разливать растворы кислот, солей, щелочей и других химически активных веществ; огораживать и перегораживать охранные зоны, препятствовать доступу персонала эксплуатационных организаций к газораспределительным сетям, проведению обслуживания и устранению повреждений

		газораспределительных сетей; разводить огонь и размещать источники огня; рыть погреба, копать и обрабатывать почву сельскохозяйственными и мелиоративными орудиями и механизмами на глубину более 0,3 метра; открывать калитки и двери газорегуляторных пунктов, станций катодной и дренажной защиты, люки подземных колодцев, включать или отключать электроснабжение средств связи, освещения и систем телемеханики; набрасывать, приставлять и привязывать к опорам и надземным газораспределительным сетям, ограждениям и зданиям газораспределительных сетей посторонние предметы, лестницы, влезать на них, самовольно подключаться к газораспределительным сетям. Лесохозяйственные, сельскохозяйственные и другие работы, не подпадающие под ограничения, указанные выше, и не связанные с нарушением земельного горизонта и обработкой почвы на глубину более 0,3 метра, производятся собственниками, владельцами или пользователями земельных участков в охранной зоне газораспределительной сети при условии предварительного письменного уведомления эксплуатационной организации не менее чем за 3 рабочих дня до начала работ. Хозяйственная деятельность в охранных зонах газораспределительных сетей, не предусмотренная в вышеуказанных пунктах, при которой производится нарушение поверхности земельного участка и обработка почвы на глубину более 0,3 метра, осуществляется на основании письменного разрешения эксплуатационной организации газораспределительных сетей. Срок действия: бессрочно. Охраняемый объект: 32:02:0000000:5458 Срок установления: бессрочно

Сведения о местоположении границ объекта					
1. Система координат МСК-32, зона 2					
2. Сведения о характерных точках границ объекта					
Обозначение характерных точек границ	**Координаты, м**		**Метод определения координат характерной точки**	**Средняя квадратическая погрешность положения характерной точки (Mt), м**	**Описание обозначения точки на местности (при наличии)**
	X	**Y**			
1	2	3	4	5	6
1	487689.05	2169965.18	аналит.	0.10	-
2	487693.05	2169965.14	аналит.	0.10	-
3	487693.08	2169968.03	аналит.	0.10	-
4	487694.97	2169967.92	аналит.	0.10	-
5	487695.22	2169971.91	аналит.	0.10	-
6	487693.13	2169972.04	аналит.	0.10	-
7	487693.67	2170021.67	аналит.	0.10	-
8	487701.33	2170122.86	аналит.	0.10	-
9	487700.08	2170129.44	аналит.	0.10	-
10	487698.01	2170183.26	аналит.	0.10	-
11	487700.48	2170193.47	аналит.	0.10	-
12	487696.59	2170194.41	аналит.	0.10	-
13	487695.47	2170189.77	аналит.	0.10	-
14	487687.15	2170194.78	аналит.	0.10	-
15	487631.28	2170193.39	аналит.	0.10	-
16	487547.55	2170188.71	аналит.	0.10	-
17	487547.78	2170184.71	аналит.	0.10	-
18	487631.59	2170189.40	аналит.	0.10	-
19	487686.08	2170190.76	аналит.	0.10	-
20	487694.49	2170185.69	аналит.	0.10	-
21	487693.99	2170183.66	аналит.	0.10	-
22	487696.09	2170128.95	аналит.	0.10	-
23	487697.34	2170123.02	аналит.	0.10	-
24	487690.10	2170027.46	аналит.	0.10	-
25	487689.67	2170021.85	аналит.	0.10	-
1	487689.05	2169965.18	аналит.	0.10	-

План границ охранной зоны объекта

N46 Газопровод-ввод до границ земельного участка, расположенного по адресу: 241050, Брянская обл., Брянский р-н, Верный Путь п., Урожайная ул., 8

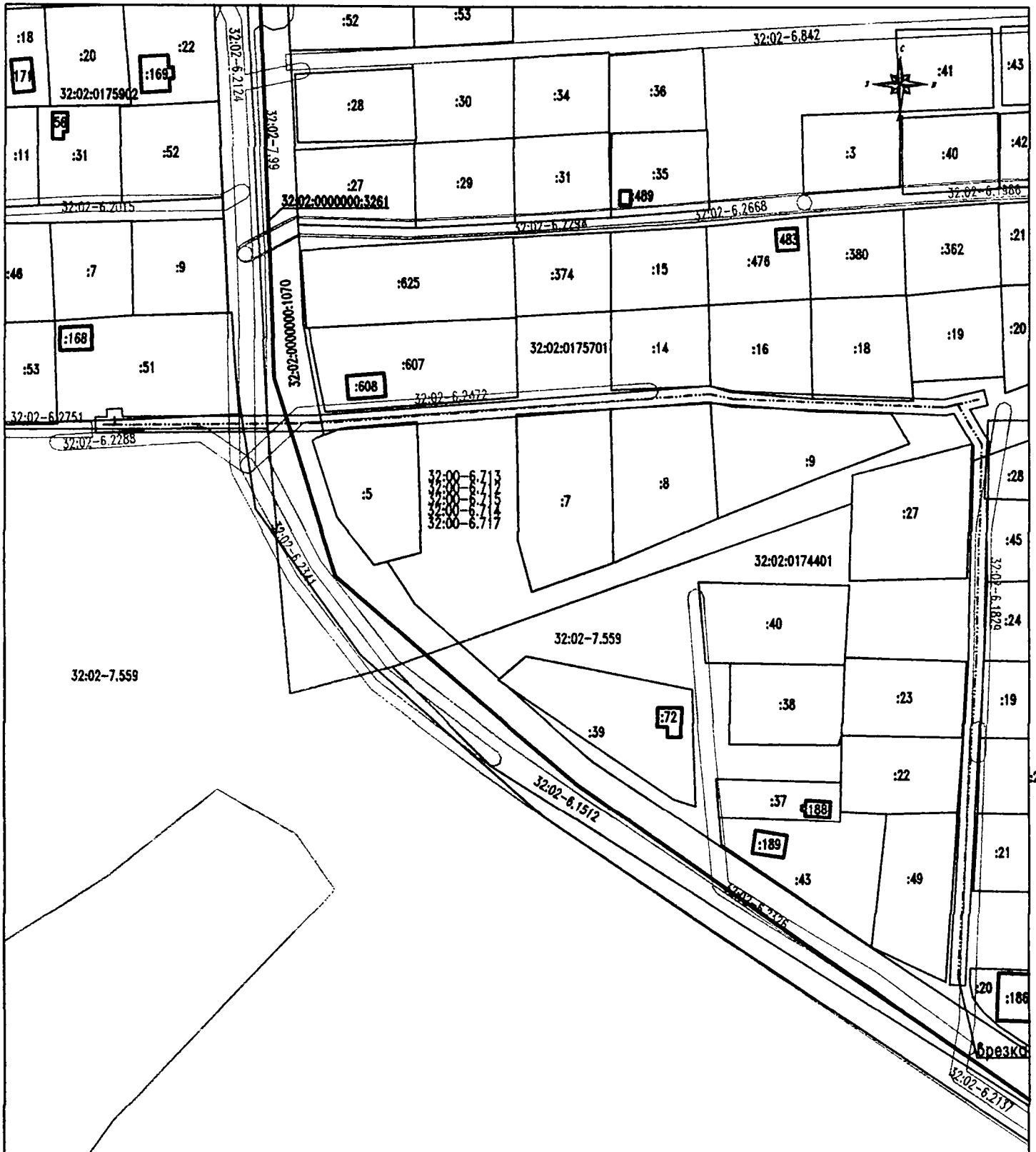

Площадь охранной зоны газопровода-ввода: 1521 кв.м

Условные обозначения

——— – Граница охранной зоны газопровода

– – – –

Приложение № 7
к приказу департамента ТЭК и ЖКХ
Брянской области
от «17» ноября 2026 г. № 99

ТЕКСТОВОЕ И ГРАФИЧЕСКОЕ ОПИСАНИЕ
местоположения границ населенных пунктов, территориальных зон, особо охраняемых природных территорий, зон с особыми условиями использования территории

Охранная зона газопровода-ввода до границ земельного участка, расположенного по адресу: 241000, Брянская обл., Брянск г., Фокинский район, со Металлист тер., уч. 346
(наименование объекта, местоположение границ которого описано (далее - объект)

Сведения об объекте		
№ п/п	Характеристики объекта	Описание характеристик
1	2	3
1	Местоположение объекта	Брянская область, городской округ город Брянск, город Брянск Вид объекта реестра границ: Зона с особыми условиями использования территории Вид зоны по классификатору: Охранная зона трубопроводов (газопроводов, нефтепроводов и нефтепродуктопроводов, аммиакопроводов) Орган власти: Департамент топливно-энергетического комплекса и жилищно-коммунального хозяйства Брянской области Кадастровый район: 32:28
2	Площадь объскта ± всличина погрешности определения площади (Р ± ΔР)	1043+/-11
3	Иные характеристики объекта	Содержание ограничений: Для обеспечения нормальных условий эксплуатации и исключения возможности повреждения газораспределительных сетей (при любом виде их прокладки) устанавливаются охранные зоны: вдоль трасс наружных газораспределительных сетей - в виде территории, ограниченной условными линиями, проходящими на расстоянии 2 метров с каждой стороны газораспределительной сети; вдоль трасс подземных газораспределительных сетей из полиэтиленовых труб при использовании медного провода для обозначения трассы газораспределительной сети - в виде территории, ограниченной условными линиями, проходящими на расстоянии 3 метров от газораспределительной сети со стороны провода и 2 метров - с противоположной стороны; вдоль трасс наружных газораспределительных сетей на вечномерзлых грунтах независимо от материала труб - в виде территории, ограниченной условными линиями, проходящими на расстоянии 10 метров с каждой

		стороны газораспределительной сети; вокруг отдельно стоящих газорегуляторных пунктов - в виде территории, ограниченной замкнутой линией, проведенной на расстоянии 10 метров от границ этих объектов. Для газорегуляторных пунктов, пристроенных к зданиям, охранная зона не регламентируется; вдоль подводных переходов газораспределительных сетей через судоходные и сплавные реки, озера, водохранилища, каналы - в виде участка водного пространства от водной поверхности до дна, заключенного между параллельными плоскостями, отстоящими на 100 м с каждой стороны газораспределительной сети; вдоль трасс межпоселковых газораспределительных сетей, проходящих по лесам и древесно - кустарниковой растительности, - в виде просек шириной 6 метров, по 3 метра с каждой стороны газораспределительной сети. Для надземных участков газораспределительных сетей расстояние от деревьев до трубопровода должно быть не менее высоты деревьев в течение всего срока эксплуатации газораспределительной сети. На земельные участки, входящие в охранные зоны газораспределительных сетей, в целях предупреждения их повреждения или нарушения условий их нормальной эксплуатации налагаются ограничения (обременения), которыми запрещается юридическим и физическим лицам, являющихся собственниками, владельцами или пользователями земельных участков, расположенных в пределах охранных зон газораспределительных сетей: строить объекты жилищно - гражданского и производственного назначения; сносить и реконструировать мосты, коллекторы, автомобильные и железные дороги с расположенными на них газораспределительными сетями без предварительного выноса этих газораспределительных сетей по согласованию с эксплуатационными организациями; разрушать берегоукрепительные сооружения, водопропускные устройства, земляные и иные сооружения, предохраняющие газораспределительные сети от разрушений; перемещать, повреждать, засыпать и уничтожать опознавательные знаки, контрольно-измерительные пункты и другие устройства газораспределительных сетей; устраивать свалки и склады, разливать растворы кислот, солей, щелочей и других химически активных веществ; огораживать и перегораживать охранные зоны, препятствовать доступу персонала эксплуатационных организаций к газораспределительным сетям, проведению обслуживания и устранению повреждений газораспределительных сетей; разводить огонь и

		размещать источники огня; рыть погреба, копать и обрабатывать почву сельскохозяйственными и мелиоративными орудиями и механизмами на глубину более 0,3 метра; открывать калитки и двери газорегуляторных пунктов, станций катодной и дренажной защиты, люки подземных колодцев, включать или отключать электроснабжение средств связи, освещения и систем телемеханики; набрасывать, приставлять и привязывать к опорам и надземным газораспределительным сетям, ограждениям и зданиям газораспределительных сетей посторонние предметы, лестницы, влезать на них, самовольно подключаться к газораспределительным сетям. Лесохозяйственные, сельскохозяйственные и другие работы, не подпадающие под ограничения, указанные выше, и не связанные с нарушением земельного горизонта и обработкой почвы на глубину более 0,3 метра, производятся собственниками, владельцами или пользователями земельных участков в охранной зоне газораспределительной сети при условии предварительного письменного уведомления эксплуатационной организации не менее чем за 3 рабочих дня до начала работ. Хозяйственная деятельность в охранных зонах газораспределительных сетей, не предусмотренная в вышеуказанных пунктах, при которой производится нарушение поверхности земельного участка и обработка почвы на глубину более 0,3 метра, осуществляется на основании письменного разрешения эксплуатационной организации газораспределительных сетей. Срок действия: бессрочно. Охраняемый объект: 32:28:0041208:1324 Срок установления: бессрочно

Сведения о местоположении границ объекта					
1. Система координат МСК-32, зона 2					
2. Сведения о характерных точках границ объекта					
Обозначение характерных точек границ	**Координаты, м**		**Метод определения координат характерной точки**	**Средняя квадратическая погрешность положения характерной точки (Mt), м**	**Описание обозначения точки на местности (при наличии)**
	X	**Y**			
1	**2**	**3**	**4**	**5**	**6**
1	487669.45	2185158.38	аналит.	0.10	-
2	487665.47	2185158.81	аналит.	0.10	-
3	487658.57	2185094.92	аналит.	0.10	-
4	487477.12	2185122.93	аналит.	0.10	-
5	487477.41	2185124.92	аналит.	0.10	-
6	487473.45	2185125.49	аналит.	0.10	-
7	487473.19	2185123.50	аналит.	0.10	-
8	487471.21	2185123.85	аналит.	0.10	-
9	487470.56	2185119.90	аналит.	0.10	-
10	487658.14	2185090.94	аналит.	0.10	-
11	487658.02	2185089.84	аналит.	0.10	-
12	487662.00	2185089.41	аналит.	0.10	-
13	487662.22	2185091.42	аналит.	0.10	-
1	487669.45	2185158.38	аналит.	0.10	-

План границ охранной зоны объекта

№ 47. Газопровод-ввод до границ земельного участка, расположенного по адресу: 241000, Брянская обл., Брянск г., Фокинский район, со Металлист тер., уч. 346

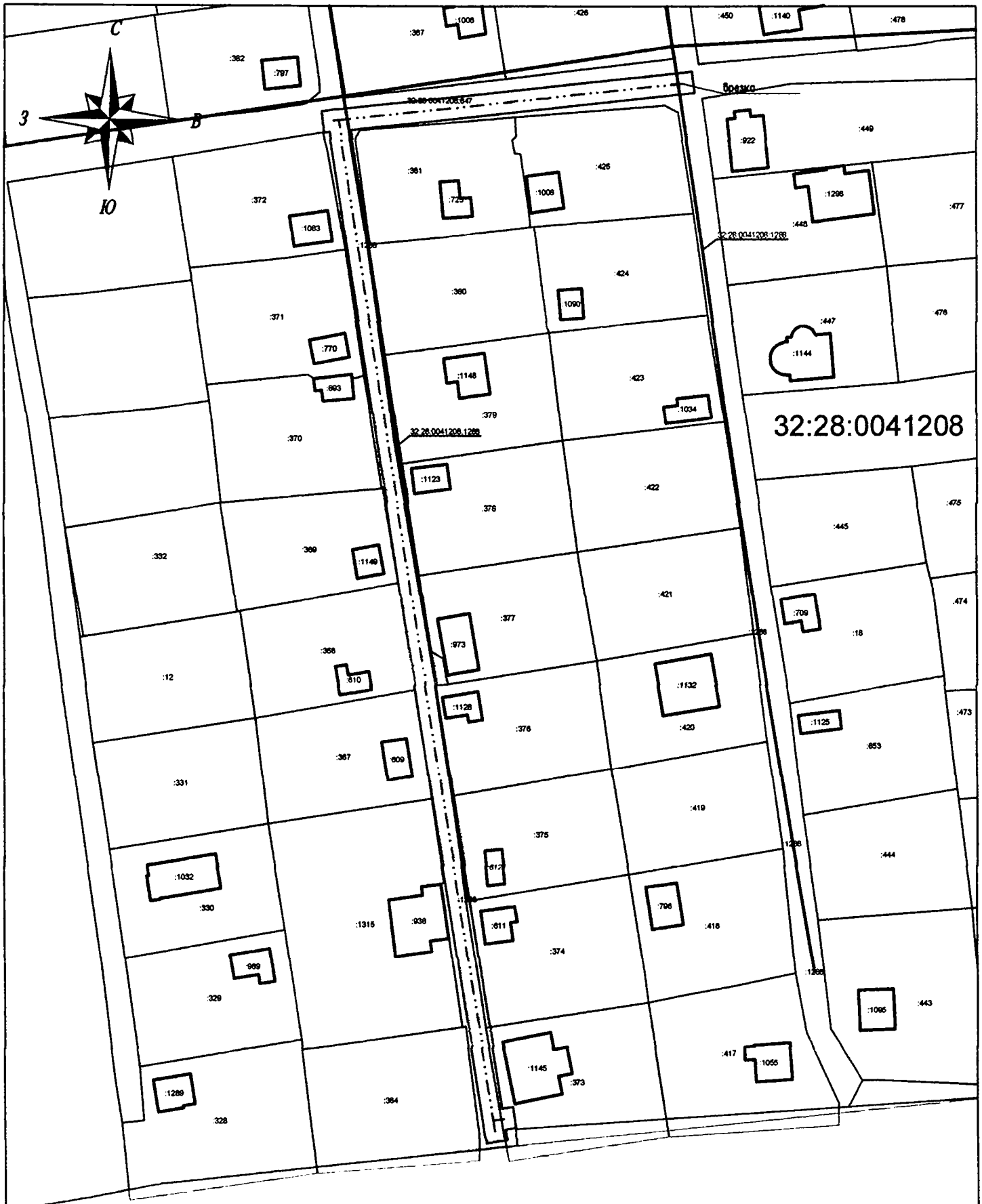

Условные обозначения

——— – Граница охранной зоны газопровода

——— – Часть вновь созданного подземного контура сооружения

——— – Граница земельного участка, сведения о границах которого содержатся в ЕГРН

——— – Граница кадастрового квартала

——— – Зона с особыми условиями использования территории и иные зоны

▬▬▬ – Часть существующего контура объекта капитального строительства

32:02:0171201 – Номер кадастрового квартала

:18 – Кадастровый номер земельного участка

Площадь охранной зоны газопровода-ввода: 1043 кв.м

Кадастровый инженер Осташук Р.В.

Приложение № 8
к приказу департамента ТЭК и ЖКХ
Брянской области
от «17» ноября 2026 г. № 99

ТЕКСТОВОЕ И ГРАФИЧЕСКОЕ ОПИСАНИЕ
местоположения границ населенных пунктов, территориальных зон, особо охраняемых природных территорий, зон с особыми условиями использования территории

Охранная зона газопровода-ввода по ул. Александровская, д. 2/5, с. Отрадное
(наименование объекта, местоположение границ которого описано (далее - объект)

Сведения об объекте		
№ п/п	Характеристики объекта	Описание характеристик
1	2	3
1	Местоположение объекта	Брянская область, муниципальный район Брянский, сельское поселение Отрадненское, село Отрадное Вид объекта реестра границ: Зона с особыми условиями использования территории Вид зоны по классификатору: Охранная зона трубопроводов (газопроводов, нефтепроводов и нефтепродуктопроводов, аммиакопроводов) Орган власти: Департамент топливно-энергетического комплекса и жилищно-коммунального хозяйства Брянской области Кадастровый район: 32:02
2	Площадь объекта ± величина погрешности определения площади (Р ± ΔР)	2022+/-16
3	Иные характеристики объекта	Содержание ограничений: Для обеспечения нормальных условий эксплуатации и исключения возможности повреждения газораспределительных сетей (при любом виде их прокладки) устанавливаются охранные зоны: вдоль трасс наружных газораспределительных сетей - в виде территории, ограниченной условными линиями, проходящими на расстоянии 2 метров с каждой стороны газораспределительной сети; вдоль трасс подземных газораспределительных сетей из полиэтиленовых труб при использовании медного провода для обозначения трассы газораспределительной сети - в виде территории, ограниченной условными линиями, проходящими на расстоянии 3 метров от газораспределительной сети со стороны провода и 2 метров - с противоположной стороны; вдоль трасс наружных газораспределительных сетей на вечномерзлых грунтах независимо от материала труб - в виде территории, ограниченной условными линиями, проходящими на расстоянии 10 метров с каждой стороны газораспределительной сети; вокруг

		отдельно стоящих газорегуляторных пунктов - в виде территории, ограниченной замкнутой линией, проведенной на расстоянии 10 метров от границ этих объектов. Для газорегуляторных пунктов, пристроенных к зданиям, охранная зона не регламентируется; вдоль подводных переходов газораспределительных сетей через судоходные и сплавные реки, озера, водохранилища, каналы - в виде участка водного пространства от водной поверхности до дна, заключенного между параллельными плоскостями, отстоящими на 100 м с каждой стороны газораспределительной сети; вдоль трасс межпоселковых газораспределительных сетей, проходящих по лесам и древесно - кустарниковой растительности, - в виде просек шириной 6 метров, по 3 метра с каждой стороны газораспределительной сети. Для надземных участков газораспределительных сетей расстояние от деревьев до трубопровода должно быть не менее высоты деревьев в течение всего срока эксплуатации газораспределительной сети. На земельные участки, входящие в охранные зоны газораспределительных сетей, в целях предупреждения их повреждения или нарушения условий их нормальной эксплуатации налагаются ограничения (обременения), которыми запрещается юридическим и физическим лицам, являющихся собственниками, владельцами или пользователями земельных участков, расположенных в пределах охранных зон газораспределительных сетей: строить объекты жилищно - гражданского и производственного назначения; сносить и реконструировать мосты, коллекторы, автомобильные и железные дороги с расположенными на них газораспределительными сетями без предварительного выноса этих газораспределительных сетей по согласованию с эксплуатационными организациями; разрушать берегоукрепительные сооружения, водопропускные устройства, земляные и иные сооружения, предохраняющие газораспределительные сети от разрушений; перемещать, повреждать, засыпать и уничтожать опознавательные знаки, контрольно-измерительные пункты и другие устройства газораспределительных сетей; устраивать свалки и склады, разливать растворы кислот, солей, щелочей и других химически активных веществ; огораживать и перегораживать охранные зоны, препятствовать доступу персонала эксплуатационных организаций к газораспределительным сетям, проведению обслуживания и устранению повреждений газораспределительных сетей; разводить огонь и размещать источники огня; рыть погреба, копать и

		обрабатывать почву сельскохозяйственными и мелиоративными орудиями и механизмами на глубину более 0,3 метра; открывать калитки и двери газорегуляторных пунктов, станций катодной и дренажной защиты, люки подземных колодцев, включать или отключать электроснабжение средств связи, освещения и систем телемеханики; набрасывать, приставлять и привязывать к опорам и надземным газораспределительным сетям, ограждениям и зданиям газораспределительных сетей посторонние предметы, лестницы, влезать на них, самовольно подключаться к газораспределительным сетям. Лесохозяйственные, сельскохозяйственные и другие работы, не подпадающие под ограничения, указанные выше, и не связанные с нарушением земельного горизонта и обработкой почвы на глубину более 0,3 метра, производятся собственниками, владельцами или пользователями земельных участков в охранной зоне газораспределительной сети при условии предварительного письменного уведомления эксплуатационной организации не менее чем за 3 рабочих дня до начала работ. Хозяйственная деятельность в охранных зонах газораспределительных сетей, не предусмотренная в вышеуказанных пунктах, при которой производится нарушение поверхности земельного участка и обработка почвы на глубину более 0,3 метра, осуществляется на основании письменного разрешения эксплуатационной организации газораспределительных сетей. Срок действия: бессрочно. Охраняемый объект: 32:02:0320108:6709 Срок установления: бессрочно

Сведения о местоположении границ объекта					
1. Система координат МСК-32, зона 2					
2. Сведения о характерных точках границ объекта					
Обозначение характерных точек границ	**Координаты, м**		**Метод определения координат характерной точки**	**Средняя квадрати-ческая погрешность положения характерной точки (Mt), м**	**Описание обозначения точки на местности (при наличии)**
	X	**Y**			
1	**2**	**3**	**4**	**5**	**6**
1	498542.55	2163419.38	аналит.	0.10	-
2	498484.80	2163680.37	аналит.	0.10	-
3	498486.41	2163688.03	аналит.	0.10	-
4	498481.06	2163708.25	аналит.	0.10	-
5	498462.48	2163736.58	аналит.	0.10	-
6	498312.92	2163728.02	аналит.	0.10	-
7	498312.63	2163735.98	аналит.	0.10	-
8	498308.63	2163735.83	аналит.	0.10	-
9	498308.93	2163727.79	аналит.	0.10	-
10	498295.91	2163727.05	аналит.	0.10	-
11	498296.14	2163723.06	аналит.	0.10	-
12	498460.40	2163732.45	аналит.	0.10	-
13	498477.36	2163706.60	аналит.	0.10	-
14	498482.30	2163687.92	аналит.	0.10	-
15	498480.71	2163680.34	аналит.	0.10	-
16	498538.54	2163418.49	аналит.	0.10	-
1	498542.55	2163419.38	аналит.	0.10	-

План границ охранной зоны объекта

N 48. Газопровод-ввод по ул. Александровская, д. 2/5, с. Отрадное

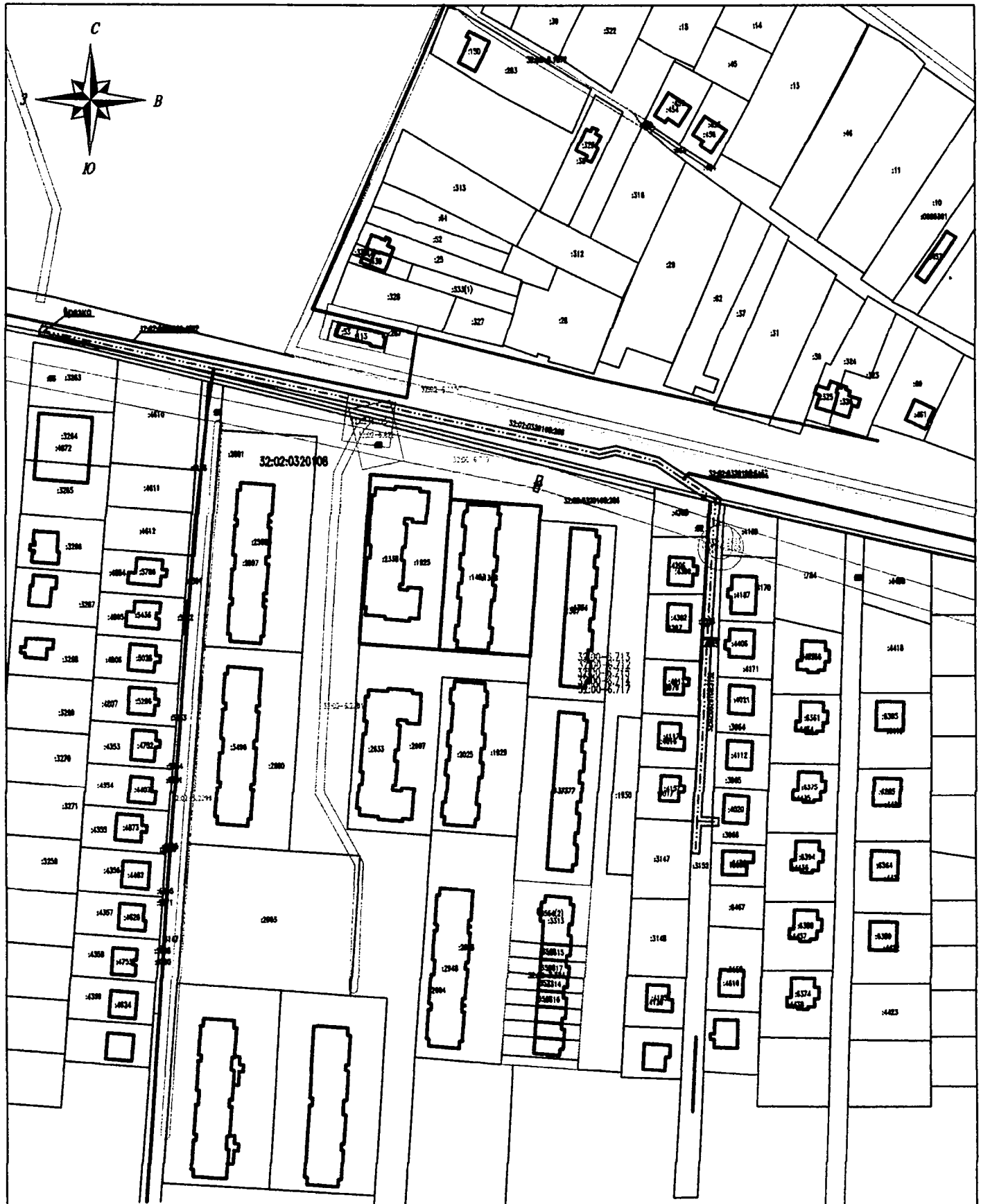

Условные обозначения

- Граница охранной зоны газопровода
- Часть вновь созданного подземного контура сооружения
- Граница земельного участка, сведения о границах которого содержатся в ЕГРН
- Граница кадастрового квартала
- Зона с особыми условиями использования территории и иные зоны
- Часть существующего контура объекта капитального строительства

32:17:0960127 – Номер кадастрового квартала

:26 – Кадастровый номер земельного участка

Площадь охранной зоны газопровода-ввода: 2022 кв.м

Кадастровый инженер Осташук Р.В.

Приложение № 9
к приказу департамента ТЭК и ЖКХ
Брянской области
от «17» ноября 2026 г. № 99

ТЕКСТОВОЕ И ГРАФИЧЕСКОЕ ОПИСАНИЕ
местоположения границ населенных пунктов, территориальных зон, особо охраняемых природных территорий, зон с особыми условиями использования территории

Охранная зона газопровода-ввода до границ земельного участка, расположенного по адресу: 241020, Брянская обл., Брянск г., Бежицкий район, со Рассвет тер., садовый участок 221

(наименование объекта, местоположение границ которого описано (далее - объект)

Сведения об объекте		
№ п/п	Характеристики объекта	Описание характеристик
1	2	3
1	Местоположение объекта	Брянская область, городской округ город Брянск, город Брянск Вид объекта реестра границ: Зона с особыми условиями использования территории Вид зоны по классификатору: Охранная зона трубопроводов (газопроводов, нефтепроводов и нефтепродуктопроводов, аммиакопроводов) Орган власти: Департамент топливно-энергетического комплекса и жилищно-коммунального хозяйства Брянской области Кадастровый район: 32:28
2	Площадь объекта ± величина погрешности определения площади (Р ± ΔР)	1192+/-12
3	Иные характеристики объекта	Содержание ограничений: Для обеспечения нормальных условий эксплуатации и исключения возможности повреждения газораспределительных сетей (при любом виде их прокладки) устанавливаются охранные зоны: вдоль трасс наружных газораспределительных сетей - в виде территории, ограниченной условными линиями, проходящими на расстоянии 2 метров с каждой стороны газораспределительной сети; вдоль трасс подземных газораспределительных сетей из полиэтиленовых труб при использовании медного провода для обозначения трассы газораспределительной сети - в виде территории, ограниченной условными линиями, проходящими на расстоянии 3 метров от газораспределительной сети со стороны провода и 2 метров - с противоположной стороны; вдоль трасс наружных газораспределительных сетей на вечномерзлых грунтах независимо от материала труб - в виде территории, ограниченной условными линиями,

		проходящими на расстоянии 10 метров с каждой стороны газораспределительной сети; вокруг отдельно стоящих газорегуляторных пунктов - в виде территории, ограниченной замкнутой линией, проведенной на расстоянии 10 метров от границ этих объектов. Для газорегуляторных пунктов, пристроенных к зданиям, охранная зона не регламентируется; вдоль подводных переходов газораспределительных сетей через судоходные и сплавные реки, озера, водохранилища, каналы - в виде участка водного пространства от водной поверхности до дна, заключенного между параллельными плоскостями, отстоящими на 100 м с каждой стороны газораспределительной сети; вдоль трасс межпоселковых газораспределительных сетей, проходящих по лесам и древесно - кустарниковой растительности, - в виде просек шириной 6 метров, по 3 метра с каждой стороны газораспределительной сети. Для надземных участков газораспределительных сетей расстояние от деревьев до трубопровода должно быть не менее высоты деревьев в течение всего срока эксплуатации газораспределительной сети. На земельные участки, входящие в охранные зоны газораспределительных сетей, в целях предупреждения их повреждения или нарушения условий их нормальной эксплуатации налагаются ограничения (обременения), которыми запрещается юридическим и физическим лицам, являющихся собственниками, владельцами или пользователями земельных участков, расположенных в пределах охранных зон газораспределительных сетей: строить объекты жилищно - гражданского и производственного назначения; сносить и реконструировать мосты, коллекторы, автомобильные и железные дороги с расположенными на них газораспределительными сетями без предварительного выноса этих газораспределительных сетей по согласованию с эксплуатационными организациями; разрушать берегоукрепительные сооружения, водопропускные устройства, земляные и иные сооружения, предохраняющие газораспределительные сети от разрушений; перемещать, повреждать, засыпать и уничтожать опознавательные знаки, контрольно-измерительные пункты и другие устройства газораспределительных сетей; устраивать свалки и склады, разливать растворы кислот, солей, щелочей и других химически активных веществ; ограждать и перегораживать охранные зоны, препятствовать доступу персонала эксплуатационных организаций к газораспределительным сетям, проведению обслуживания и устранению повреждений

		газораспределительных сетей; разводить огонь и размещать источники огня; рыть погреба, копать и обрабатывать почву сельскохозяйственными и мелиоративными орудиями и механизмами на глубину более 0,3 метра; открывать калитки и двери газорегуляторных пунктов, станций катодной и дренажной защиты, люки подземных колодцев, включать или отключать электроснабжение средств связи, освещения и систем телемеханики; набрасывать, приставлять и привязывать к опорам и надземным газораспределительным сетям, ограждениям и зданиям газораспределительных сетей посторонние предметы, лестницы, влезать на них, самовольно подключаться к газораспределительным сетям. Лесохозяйственные, сельскохозяйственные и другие работы, не подпадающие под ограничения, указанные выше, и не связанные с нарушением земельного горизонта и обработкой почвы на глубину более 0,3 метра, производятся собственниками, владельцами или пользователями земельных участков в охранной зоне газораспределительной сети при условии предварительного письменного уведомления эксплуатационной организации не менее чем за 3 рабочих дня до начала работ. Хозяйственная деятельность в охранных зонах газораспределительных сетей, не предусмотренная в вышеуказанных пунктах, при которой производится нарушение поверхности земельного участка и обработка почвы на глубину более 0,3 метра, осуществляется на основании письменного разрешения эксплуатационной организации газораспределительных сетей. Срок действия: бессрочно. Охраняемый объект: 32:28:0010401:1881 Срок установления: бессрочно

Сведения о местоположении границ объекта					
1. Система координат МСК-32, зона 2					
2. Сведения о характерных точках границ объекта					
Обозначение характерных точек границ	**Координаты, м**		**Метод определения координат характерной точки**	**Средняя квадратическая погрешность положения характерной точки (Mt), м**	**Описание обозначения точки на местности (при наличии)**
	X	**Y**			
1	2	3	4	5	6
1	501965.34	2170468.33	аналит.	0.10	-
2	501992.30	2170467.42	аналит.	0.10	-
3	502009.33	2170465.36	аналит.	0.10	-
4	502017.16	2170462.49	аналит.	0.10	-
5	502016.16	2170445.03	аналит.	0.10	-
6	502013.19	2170445.24	аналит.	0.10	-
7	502012.91	2170441.25	аналит.	0.10	-
8	502015.95	2170441.04	аналит.	0.10	-
9	502015.66	2170434.99	аналит.	0.10	-
10	502019.65	2170434.80	аналит.	0.10	-
11	502021.32	2170465.22	аналит.	0.10	-
12	502021.41	2170466.74	аналит.	0.10	-
13	502017.41	2170466.96	аналит.	0.10	-
14	502017.40	2170466.66	аналит.	0.10	-
15	502010.27	2170469.28	аналит.	0.10	-
16	501992.61	2170471.41	аналит.	0.10	-
17	501971.63	2170472.12	аналит.	0.10	-
18	501965.57	2170472.33	аналит.	0.10	-
19	501940.72	2170474.33	аналит.	0.10	-
20	501894.58	2170474.19	аналит.	0.10	-
21	501897.02	2170517.27	аналит.	0.10	-
22	501893.03	2170517.50	аналит.	0.10	-
23	501892.91	2170516.68	аналит.	0.10	-
24	501841.34	2170523.88	аналит.	0.10	-
25	501836.51	2170527.33	аналит.	0.10	-
26	501836.04	2170551.38	аналит.	0.10	-
27	501830.27	2170555.13	аналит.	0.10	-
28	501828.09	2170551.78	аналит.	0.10	-
29	501832.08	2170549.18	аналит.	0.10	-
30	501832.55	2170525.25	аналит.	0.10	-
31	501839.81	2170520.05	аналит.	0.10	-
32	501892.74	2170512.67	аналит.	0.10	-
33	501891.53	2170494.62	аналит.	0.10	-
34	501890.39	2170470.18	аналит.	0.10	-
35	501890.45	2170469.13	аналит.	0.10	-
36	501894.45	2170469.13	аналит.	0.10	-
37	501894.45	2170470.19	аналит.	0.10	-
38	501940.56	2170470.33	аналит.	0.10	-
1	501965.34	2170468.33	аналит.	0.10	-

План границ охранной зоны объекта
№ 49. Газопровод-ввод до границ земельного участка, расположенного по адресу: 241020, Брянская обл., Брянск г., Бежицкий район, со Рассвет тер., садовый участок 221

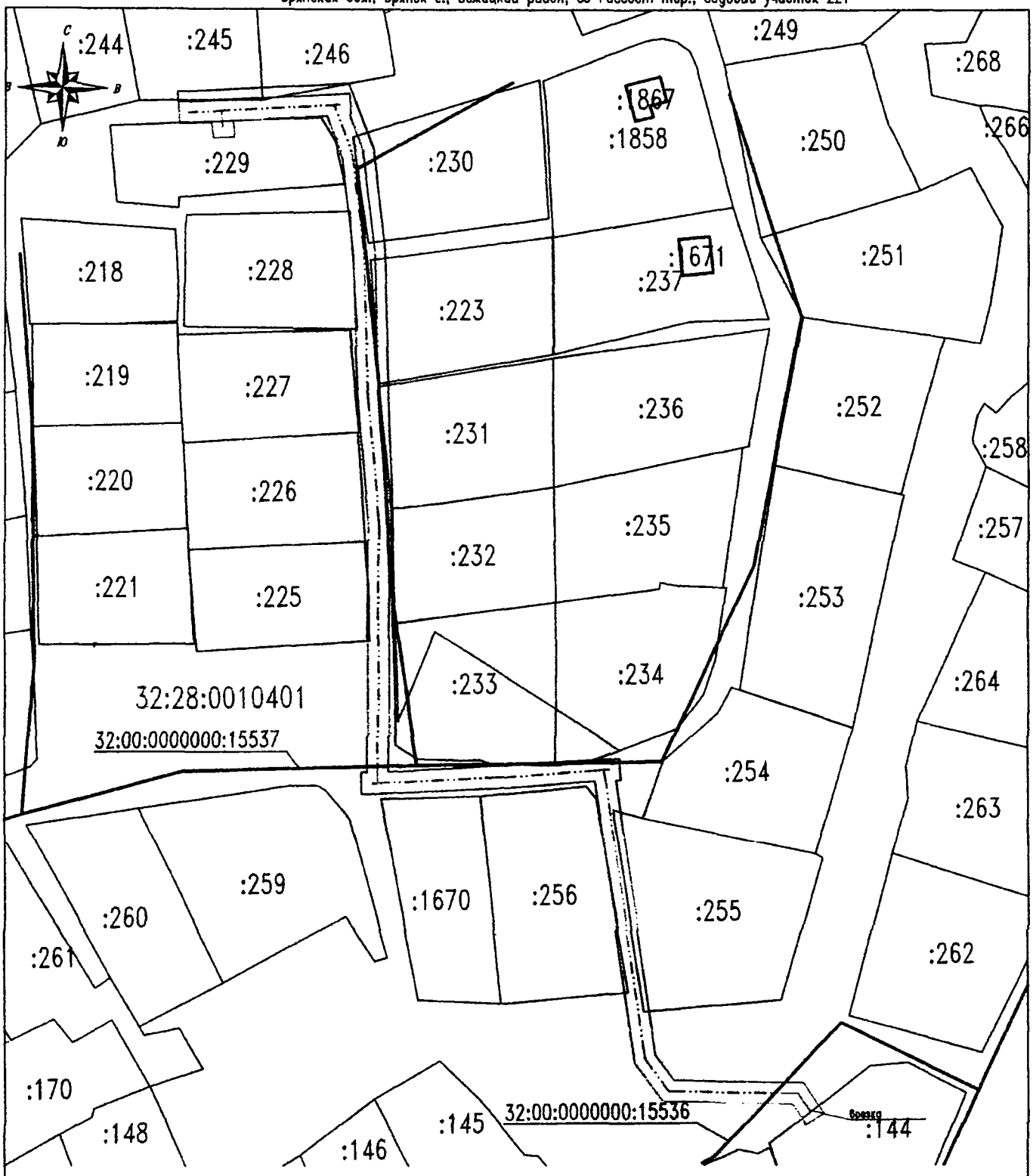

Условные обозначения

- Граница охранной зоны газопровода
- Часть вновь созданного подземного контура сооружения
- Граница земельного участка, сведения о границах которого содержатся в ЕГРН
- Граница кадастрового квартала
- Зона с особыми условиями использования территории и иные зоны
- Часть существующего контура объекта капитального строительства
- 32:28:0010401 – Номер кадастрового квартала
- :26 – Кадастровый номер земельного участка

Площадь охранной зоны газопровода-ввода: 1192 кв.м

Кадастровый инженер Осташук Р.В.

Приложение № 10
к приказу департамента ТЭК и ЖКХ
Брянской области
от «17» ноября 2026 г. № 99

ТЕКСТОВОЕ И ГРАФИЧЕСКОЕ ОПИСАНИЕ
местоположения границ населенных пунктов, территориальных зон, особо охраняемых природных территорий, зон с особыми условиями использования территории

Охранная зона газопровода-ввода до границ земельного участка, расположенного по адресу: 241050, Брянская обл., Брянский р-н, Мичуринский п., кад. № 32:02:0390106:262
(наименование объекта, местоположение границ которого описано (далее - объект)

Сведения об объекте		
№ п/п	Характеристики объекта	Описание характеристик
1	2	3
1	Местоположение объекта	Брянская область, муниципальный район Брянский, сельское поселение Мичуринское, поселок Мичуринский Вид объекта реестра границ: Зона с особыми условиями использования территории Вид зоны по классификатору: Охранная зона трубопроводов (газопроводов, нефтепроводов и нефтепродуктопроводов, аммиакопроводов) Орган власти: Департамент топливно-энергетического комплекса и жилищно-коммунального хозяйства Брянской области Кадастровый район: 32:02
2	Площадь объекта ± величина погрешности определения площади (Р ± ΔР)	966+/-11
3	Иные характеристики объекта	Содержание ограничений: Для обеспечения нормальных условий эксплуатации и исключения возможности повреждения газораспределительных сетей (при любом виде их прокладки) устанавливаются охранные зоны: вдоль трасс наружных газораспределительных сетей - в виде территории, ограниченной условными линиями, проходящими на расстоянии 2 метров с каждой стороны газораспределительной сети; вдоль трасс подземных газораспределительных сетей из полиэтиленовых труб при использовании медного провода для обозначения трассы газораспределительной сети - в виде территории, ограниченной условными линиями, проходящими на расстоянии 3 метров от газораспределительной сети со стороны провода и 2 метров - с противоположной стороны; вдоль трасс наружных газораспределительных сетей на вечномерзлых грунтах независимо от материала труб - в виде

		территории, ограниченной условными линиями, проходящими на расстоянии 10 метров с каждой стороны газораспределительной сети; вокруг отдельно стоящих газорегуляторных пунктов - в виде территории, ограниченной замкнутой линией, проведенной на расстоянии 10 метров от границ этих объектов. Для газорегуляторных пунктов, пристроенных к зданиям, охранная зона не регламентируется; вдоль подводных переходов газораспределительных сетей через судоходные и сплавные реки, озера, водохранилища, каналы - в виде участка водного пространства от водной поверхности до дна, заключенного между параллельными плоскостями, отстоящими на 100 м с каждой стороны газораспределительной сети; вдоль трасс межпоселковых газораспределительных сетей, проходящих по лесам и древесно - кустарниковой растительности, - в виде просек шириной 6 метров, по 3 метра с каждой стороны газораспределительной сети. Для надземных участков газораспределительных сетей расстояние от деревьев до трубопровода должно быть не менее высоты деревьев в течение всего срока эксплуатации газораспределительной сети. На земельные участки, входящие в охранные зоны газораспределительных сетей, в целях предупреждения их повреждения или нарушения условий их нормальной эксплуатации налагаются ограничения (обременения), которыми запрещается юридическим и физическим лицам, являющихся собственниками, владельцами или пользователями земельных участков, расположенных в пределах охранных зон газораспределительных сетей: строить объекты жилищно - гражданского и производственного назначения; сносить и реконструировать мосты, коллекторы, автомобильные и железные дороги с расположенными на них газораспределительными сетями без предварительного выноса этих газораспределительных сетей по согласованию с эксплуатационными организациями; разрушать берегоукрепительные сооружения, водопропускные устройства, земляные и иные сооружения, предохраняющие газораспределительные сети от разрушений; перемещать, повреждать, засыпать и уничтожать опознавательные знаки, контрольно-измерительные пункты и другие устройства газораспределительных сетей; устраивать свалки и склады, разливать растворы кислот, солей, щелочей и других химически активных веществ; огораживать и перегораживать охранные зоны, препятствовать доступу персонала эксплуатационных организаций к газораспределительным сетям, проведению

		обслуживания и устранению повреждений газораспределительных сетей; разводить огонь и размещать источники огня; рыть погреба, копать и обрабатывать почву сельскохозяйственными и мелиоративными орудиями и механизмами на глубину более 0,3 метра; открывать калитки и двери газорегуляторных пунктов, станций катодной и дренажной защиты, люки подземных колодцев, включать или отключать электроснабжение средств связи, освещения и систем телемеханики; набрасывать, приставлять и привязывать к опорам и надземным газораспределительным сетям, ограждениям и зданиям газораспределительных сетей посторонние предметы, лестницы, влезать на них, самовольно подключаться к газораспределительным сетям. Лесохозяйственные, сельскохозяйственные и другие работы, не подпадающие под ограничения, указанные выше, и не связанные с нарушением земельного горизонта и обработкой почвы на глубину более 0,3 метра, производятся собственниками, владельцами или пользователями земельных участков в охранной зоне газораспределительной сети при условии предварительного письменного уведомления эксплуатационной организации не менее чем за 3 рабочих дня до начала работ. Хозяйственная деятельность в охранных зонах газораспределительных сетей, не предусмотренная в вышеуказанных пунктах, при которой производится нарушение поверхности земельного участка и обработка почвы на глубину более 0,3 метра, осуществляется на основании письменного разрешения эксплуатационной организации газораспределительных сетей. Срок действия: бессрочно. Охраняемый объект: 32:02:0390106:1234 Срок установления: бессрочно

Сведения о местоположении границ объекта

1. Система координат МСК-32, зона 2

2. Сведения о характерных точках границ объекта

Обозначение характерных точек границ	Координаты, м		Метод определения координат характерной точки	Средняя квадратическая погрешность положения характерной точки (Mt), м	Описание обозначения точки на местности (при наличии)
	X	Y			
1	2	3	4	5	6
1	492358.92	2168492.74	аналит.	0.10	-
2	492360.37	2168489.01	аналит.	0.10	-
3	492506.19	2168545.84	аналит.	0.10	-
4	492504.74	2168549.56	аналит.	0.10	-
5	492492.18	2168544.67	аналит.	0.10	-
6	492491.84	2168545.57	аналит.	0.10	-
7	492488.10	2168544.15	аналит.	0.10	-
8	492488.46	2168543.22	аналит.	0.10	-
9	492378.02	2168500.18	аналит.	0.10	-
10	492352.88	2168564.65	аналит.	0.10	-
11	492357.03	2168566.27	аналит.	0.10	-
12	492352.97	2168576.11	аналит.	0.10	-
13	492349.28	2168574.58	аналит.	0.10	-
14	492351.78	2168568.51	аналит.	0.10	-
15	492347.72	2168566.93	аналит.	0.10	-
16	492374.30	2168498.73	аналит.	0.10	-
1	492358.92	2168492.74	аналит.	0.10	-

План границ охранной зоны объекта

N 50. Газопровод-ввод до границ земельного участка, расположенного по адресу: 241050, Брянская обл., Брянский р-н, Мичуринский п., кад. N 32:02:0390106:262

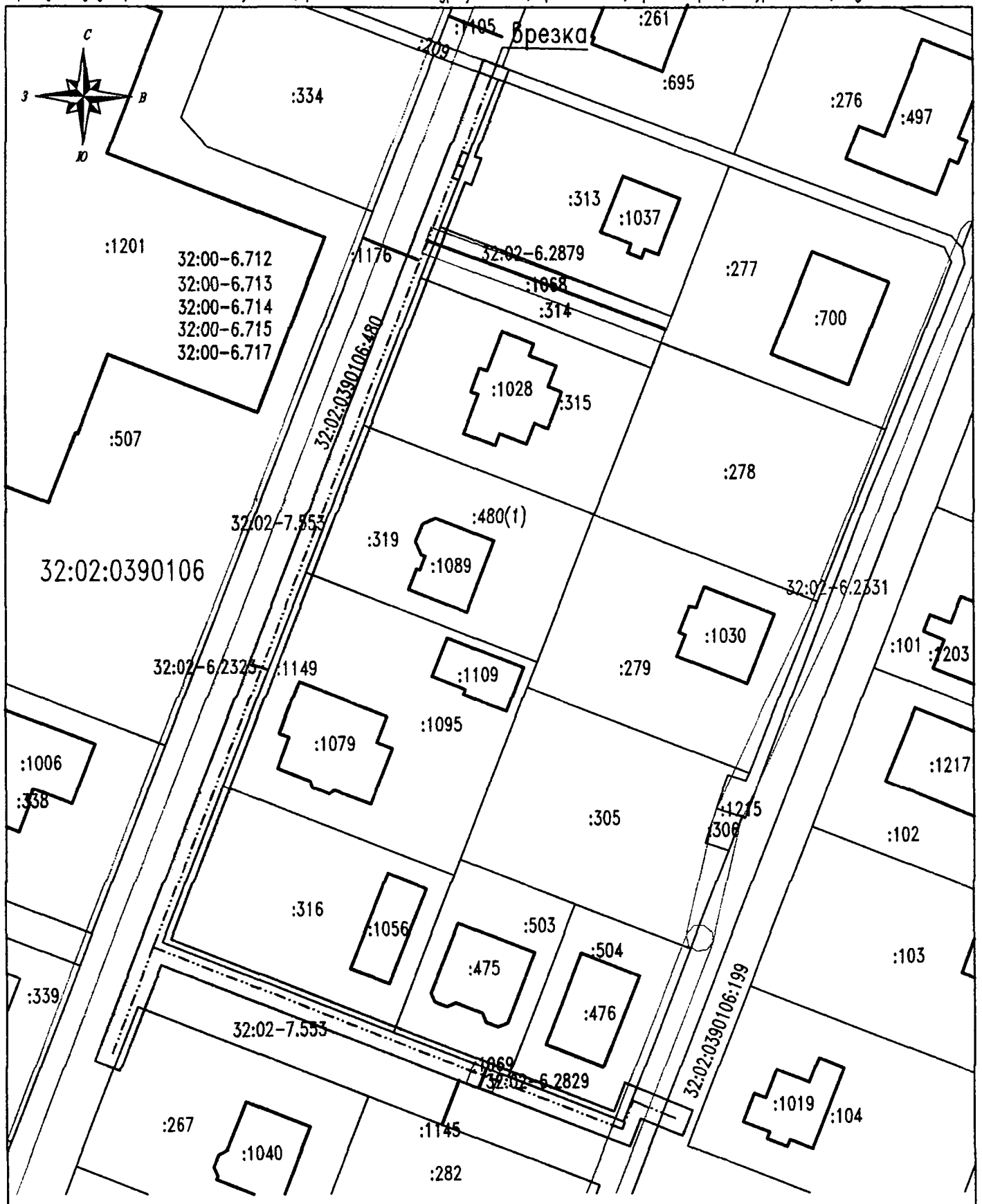

Условные обозначения

- Граница охранной зоны газопровода
- Часть вновь созданного подземного контура сооружения
- Граница земельного участка, сведения о границах которого содержатся в ЕГРН
- Граница кадастрового квартала
- Зона с особыми условиями использования территории и иные зоны
- Часть существующего контура объекта капитального строительства

32:02:0320108 – Номер кадастрового квартала

:282 – Кадастровый номер земельного участка

Площадь охранной зоны газопровода-ввода: 966 кв.м

Кадастровый инженер Осташук Р.В.