ДЕПАРТАМЕНТ
ТОПЛИВНО-ЭНЕРГЕТИЧЕСКОГО КОМПЛЕКСА
И ЖИЛИЩНО-КОММУНАЛЬНОГО ХОЗЯЙСТВА
БРЯНСКОЙ ОБЛАСТИ

ПРИКАЗ

от «17» ноября 2026 г. № 98
г. Брянск

Об утверждении границ охранных зон газораспределительных сетей и наложении ограничений (обременений) на входящие в них земельные участки

Правовое управление
администрации Губернатора
Брянской области и Правительства
Брянской области
ЗАРЕГИСТРИРОВАНО
«19» ноября 2026 г.
Регистрационный номер № 2026031010

В целях обеспечения надежного газоснабжения потребителей Брянской области, на основании статьи 10 Федерального закона от 13.07.2015 № 218-ФЗ «О государственной регистрации недвижимости», Правил охраны газораспределительных сетей, утвержденных постановлением Правительства Российской Федерации от 20.11.2000 № 878 «Об утверждении Правил охраны газораспределительных сетей», подпункта 3.4.18. Положения о департаменте топливно-энергетического комплекса и жилищно-коммунального хозяйства Брянской области, утвержденного указом Губернатора Брянской области от 29.01.2013 № 85 «Об утверждении Положения о департаменте топливно-энергетического комплекса и жилищно-коммунального хозяйства Брянской области», на основании обращения АО «Газпром газораспределение Брянск» (ОГРН: 1033265000526; ИНН 3234007455)

ПРИКАЗЫВАЮ:

1. Утвердить границы охранных зон газораспределительных сетей, расположенных на территории муниципальных образований Брянской области в соответствии с прилагаемым описанием местоположения границ в отношении объектов:

1.1. «Газопровод-ввод до границ земельного участка, расположенного по адресу: 241511, Брянская обл., Брянский р-н, сдт Лесная сказка, уч. 197» протяженностью 243 метра, местоположение: Российская Федерация, Брянская область, муниципальный район Брянский, сельское поселение Нетьинское, поселок Сети, территория сдт Лесная сказка с кадастровым номером 32:02:0000000:5402, согласно приложению №1 к настоящему приказу;

1.2. «Газопровод-ввод до границ земельного участка, расположенного по адресу: 241520, Россия, Брянская обл., Брянский р-н, сдт Рассвет, участок 704» протяженностью 234 метра, местоположение: Российская Федерация, Брянская область, муниципальный район Брянский, сельское поселение Супоневское, село

Супонево, территория сдт Рассвет с кадастровым номером 32:02:0000000:5403, согласно приложению №2 к настоящему приказу;

1.3. «Газопровод-ввод до границ земельного участка, расположенного по адресу: Брянская обл., Брянск г., Володарский р-он, СО Металлист, 131 д.» протяженностью 322 метра, местоположение: Российская Федерация, Брянская область, г.о. город Брянск, г. Брянск, тер. СО Металлист с кадастровым номером 32:28:0041208:1325, согласно приложению №3 к настоящему приказу;

1.4. «Газопровод-ввод до границ земельного участка, расположенного по адресу: 241037, Брянская обл., Брянский р-н, сдт Рассвет, кад. № 32:02:0171004:171» протяженностью 375 метров, местоположение: Российская Федерация, Брянская область, муниципальный район Брянский, сельское поселение Супоневское, село Супонево, территория сдт Рассвет с кадастровым номером 32:02:0000000:5404, согласно приложению №4 к настоящему приказу;

1.5. «Газопровод-ввод до границ земельного участка, расположенного по адресу: 241520, Брянская обл., Брянский р-н, Супонево с., Светлая ул., д. № 2» протяженностью 286 метров, местоположение: Российская Федерация, Брянская область, муниципальный район Брянский, сельское поселение Супоневское, село Супонево, улица Светлая с кадастровым номером 32:02:0000000:5406, согласно приложению №5 к настоящему приказу;

1.6. «Газопровод-ввод до границ земельного участка, расположенного по адресу: 241519, Брянская обл., Брянский р-н, Путевка п., Рославльская ул., д. № 996» протяженностью 581 метр, местоположение: Российская Федерация, Брянская область, муниципальный район Брянский, сельское поселение Снежское, поселок Путевка, улица Рославльская с кадастровым номером 32:02:0000000:5453, согласно приложению №6 к настоящему приказу;

1.7. «Газопровод-ввод до границ земельного участка, расположенного по адресу: Брянская обл., Брянский р-н, Верный Путь п., Лазурная ул., уч. 177» протяженностью 299 метров, местоположение: Российская Федерация, Брянская область, муниципальный район Брянский, сельское поселение Снежское, поселок Верный Путь, улица Лазурная с кадастровым номером 32:02:0000000:5407, согласно приложению №7 к настоящему приказу;

1.8. «Газопровод-ввод до границ земельного участка, расположенного по адресу: 241020, Россия, Брянская обл., Брянский р-н, Верный Путь п., Лазурная ул., д. 156» протяженностью 393 метра, местоположение: Российская Федерация, Брянская область, муниципальный район Брянский, сельское поселение Снежское, поселок Верный Путь, улица Лазурная с кадастровым номером 32:02:0000000:5408, согласно приложению №8 к настоящему приказу;

1.9. «Газопровод-ввод до границ земельного участка, расположенного по адресу: Брянская обл., Брянский р-н, Верный Путь п., Центральная, 156» протяженностью 473 метра, местоположение: Российская Федерация, Брянская область, муниципальный район Брянский, сельское поселение Снежское, поселок Верный Путь, улица Центральная с кадастровым номером 32:02:0000000:5454, согласно приложению №9 к настоящему приказу;

1.10. «Газопровод-ввод до границ земельного участка, расположенного по адресу: Брянская обл., Брянский р-н, Верный Путь п., Центральная ул., участок 206» протяженностью 242 метра, местоположение: Российская

Федерация, Брянская область, муниципальный район Брянский, сельское поселение Снежское, поселок Верный Путь, улица Центральная с кадастровым номером 32:02:0000000:5455, согласно приложению №10 к настоящему приказу.

2. Установить ограничения (обременения), предусмотренные постановлением Правительства Российской Федерации от 20.11.2000 №878 «Об утверждении Правил охраны газораспределительных сетей», на земельные участки, входящие в охранные зоны, указанные в пункте 1 настоящего приказа.

3. Отделу по работе с предприятиями ТЭК и в системе МКА ЖКХ департамента топливно-энергетического комплекса и жилищно-коммунального хозяйства Брянской области обеспечить передачу данных в департамент внутренней политики Брянской области для дальнейшего опубликования, и сведений о границах охранных зон газораспределительных сетей в орган кадастрового учета для внесения сведений в Единый государственный реестр недвижимости.

4. Контроль за исполнением настоящего приказа оставляю за собой.

Директор департамента  Е.М. Никитин

Приложение № 1
к приказу департамента ТЭК и ЖКХ
Брянской области
от «17» ноября 2026 г. № 98

ТЕКСТОВОЕ И ГРАФИЧЕСКОЕ ОПИСАНИЕ
местоположения границ населенных пунктов, территориальных зон, особо охраняемых природных территорий, зон с особыми условиями использования территории

Охранная зона газопровода-ввода до границ земельного участка, расположенного по адресу: 241511, Брянская обл., Брянский р-н, сдт Лесная сказка, уч. 197
(наименование объекта, местоположение границ которого описано (далее - объект)

Сведения об объекте		
№ п/п	Характеристики объекта	Описание характеристик
1	2	3
1	Местоположение объекта	Брянская область, муниципальный район Брянский, сельское поселение Нетьинское, поселок Сети Вид объекта реестра границ: Зона с особыми условиями использования территории Вид зоны по классификатору: Охранная зона трубопроводов (газопроводов, нефтепроводов и нефтепродуктопроводов, аммиакопроводов) Орган власти: Департамент топливно-энергетического комплекса и жилищно-коммунального хозяйства Брянской области Кадастровый район: 32:02
2	Площадь объекта ± величина погрешности определения площади (Р ± ΔР)	990+/-11
3	Иные характеристики объекта	Содержание ограничений: Для обеспечения нормальных условий эксплуатации и исключения возможности повреждения газораспределительных сетей (при любом виде их прокладки) устанавливаются охранные зоны: вдоль трасс наружных газораспределительных сетей - в виде территории, ограниченной условными линиями, проходящими на расстоянии 2 метров с каждой стороны газораспределительной сети; вдоль трасс подземных газораспределительных сетей из полиэтиленовых труб при использовании медного провода для обозначения трассы газораспределительной сети - в виде территории, ограниченной условными линиями, проходящими на расстоянии 3 метров от газораспределительной сети со стороны провода и 2 метров - с противоположной стороны; вдоль трасс наружных газораспределительных сетей на вечномерзлых грунтах независимо от материала труб - в виде территории, ограниченной условными линиями, проходящими на расстоянии 10 метров с каждой

		стороны газораспределительной сети; вокруг отдельно стоящих газорегуляторных пунктов - в виде территории, ограниченной замкнутой линией, проведенной на расстоянии 10 метров от границ этих объектов. Для газорегуляторных пунктов, пристроенных к зданиям, охранная зона не регламентируется; вдоль подводных переходов газораспределительных сетей через судоходные и сплавные реки, озера, водохранилища, каналы - в виде участка водного пространства от водной поверхности до дна, заключенного между параллельными плоскостями, отстоящими на 100 м с каждой стороны газораспределительной сети; вдоль трасс межпоселковых газораспределительных сетей, проходящих по лесам и древесно - кустарниковой растительности, - в виде просек шириной 6 метров, по 3 метра с каждой стороны газораспределительной сети. Для надземных участков газораспределительных сетей расстояние от деревьев до трубопровода должно быть не менее высоты деревьев в течение всего срока эксплуатации газораспределительной сети. На земельные участки, входящие в охранные зоны газораспределительных сетей, в целях предупреждения их повреждения или нарушения условий их нормальной эксплуатации налагаются ограничения (обременения), которыми запрещается юридическим и физическим лицам, являющихся собственниками, владельцами или пользователями земельных участков, расположенных в пределах охранных зон газораспределительных сетей: строить объекты жилищно - гражданского и производственного назначения; сносить и реконструировать мосты, коллекторы, автомобильные и железные дороги с расположенными на них газораспределительными сетями без предварительного выноса этих газораспределительных сетей по согласованию с эксплуатационными организациями; разрушать берегоукрепительные сооружения, водопропускные устройства, земляные и иные сооружения, предохраняющие газораспределительные сети от разрушений; перемещать, повреждать, засыпать и уничтожать опознавательные знаки, контрольно-измерительные пункты и другие устройства газораспределительных сетей; устраивать свалки и склады, разливать растворы кислот, солей, щелочей и других химически активных веществ; огораживать и перегораживать охранные зоны, препятствовать доступу персонала эксплуатационных организаций к газораспределительным сетям, проведению обслуживания и устранению повреждений газораспределительных сетей; разводить огонь и

		размещать источники огня; рыть погреба, копать и обрабатывать почву сельскохозяйственными и мелиоративными орудиями и механизмами на глубину более 0,3 метра; открывать калитки и двери газорегуляторных пунктов, станций катодной и дренажной защиты, люки подземных колодцев, включать или отключать электроснабжение средств связи, освещения и систем телемеханики; набрасывать, приставлять и привязывать к опорам и надземным газораспределительным сетям, ограждениям и зданиям газораспределительных сетей посторонние предметы, лестницы, влезать на них, самовольно подключаться к газораспределительным сетям. Лесохозяйственные, сельскохозяйственные и другие работы, не подпадающие под ограничения, указанные выше, и не связанные с нарушением земельного горизонта и обработкой почвы на глубину более 0,3 метра, производятся собственниками, владельцами или пользователями земельных участков в охранной зоне газораспределительной сети при условии предварительного письменного уведомления эксплуатационной организации не менее чем за 3 рабочих дня до начала работ. Хозяйственная деятельность в охранных зонах газораспределительных сетей, не предусмотренная в вышеуказанных пунктах, при которой производится нарушение поверхности земельного участка и обработка почвы на глубину более 0,3 метра, осуществляется на основании письменного разрешения эксплуатационной организации газораспределительных сетей. Срок действия: бессрочно. Охраняемый объект: 32:02:0000000:5402 Срок установления: бессрочно

Сведения о местоположении границ объекта					
1. Система координат МСК-32, зона 2					
2. Сведения о характерных точках границ объекта					
Обозначение характерных точек границ	Координаты, м		Метод определения координат характерной точки	Средняя квадратическая погрешность положения характерной точки (Mt), м	Описание обозначения точки на местности (при наличии)
	X	Y			
1	2	3	4	5	6
1	503282.58	2165598.10	аналит.	0.10	-
2	503284.58	2165598.47	аналит.	0.10	-
3	503285.30	2165594.53	аналит.	0.10	-
4	503283.33	2165594.17	аналит.	0.10	-
5	503102.28	2165561.05	аналит.	0.10	-
6	503100.32	2165560.69	аналит.	0.10	-
7	503099.60	2165564.63	аналит.	0.10	-
8	503101.56	2165564.99	аналит.	0.10	-
9	503278.58	2165597.37	аналит.	0.10	-
10	503269.98	2165638.44	аналит.	0.10	-
11	503267.03	2165637.85	аналит.	0.10	-
12	503266.24	2165641.77	аналит.	0.10	-
13	503269.18	2165642.36	аналит.	0.10	-
14	503267.53	2165650.17	аналит.	0.10	-
15	503267.12	2165652.13	аналит.	0.10	-
16	503271.03	2165652.95	аналит.	0.10	-
17	503271.44	2165650.99	аналит.	0.10	-
18	503273.49	2165641.21	аналит.	0.10	-
1	503282.58	2165598.10	аналит.	0.10	-

План границ охранной зоны объекта

N 31. Газопровод-ввод до границ земельного участка, расположенного по адресу: 241511, Брянская обл., Брянский р-н, сдт Лесная сказка, уч. 197

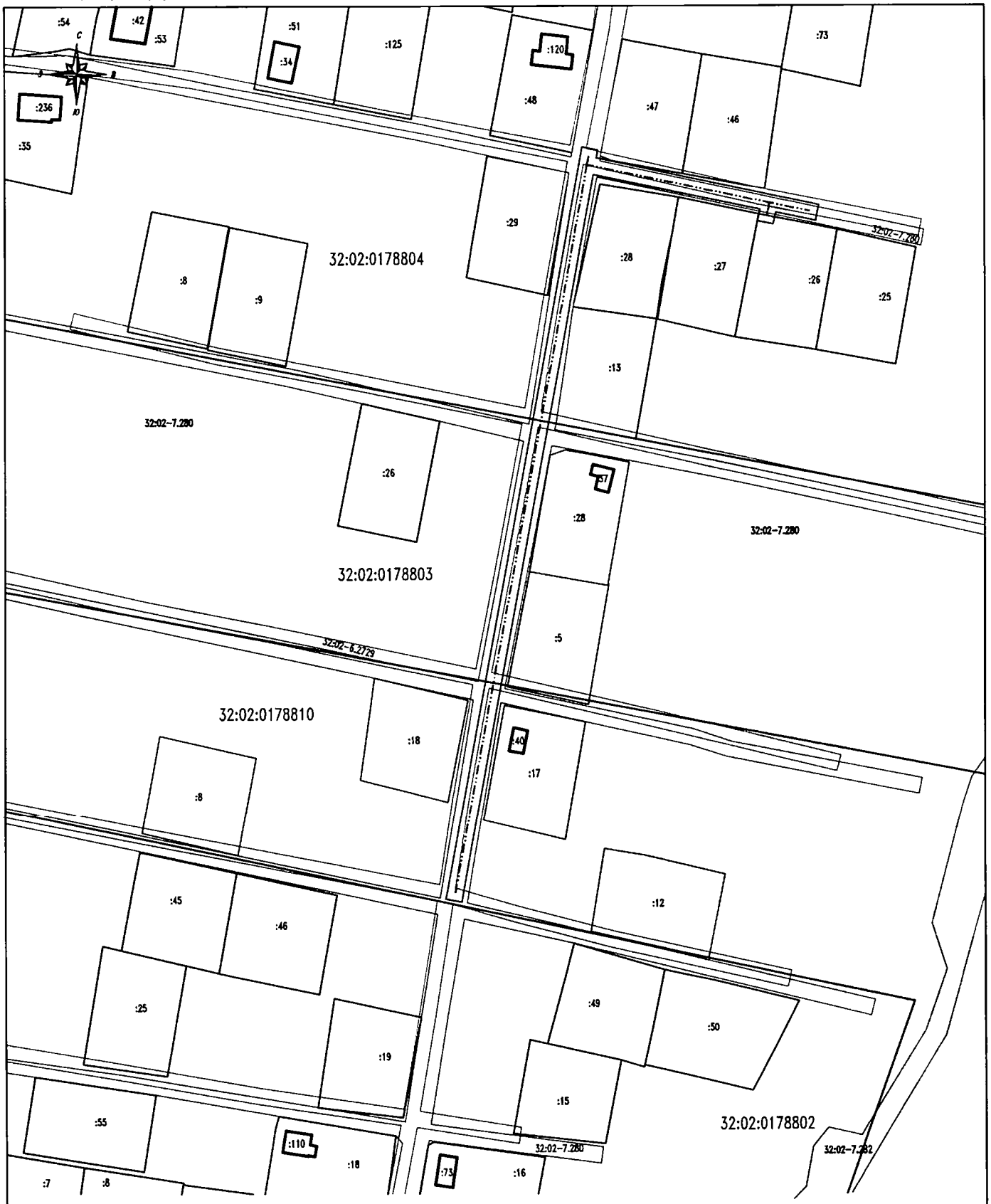

Условные обозначения

- —— – Граница охранной зоны газопровода
- —— – Часть вновь созданного подземного контура сооружения
- —— – Граница земельного участка, сведения о границах которого содержатся в ЕГРН
- —— – Граница кадастрового квартала
- —— – Зона с особыми условиями использования территории и иные зоны
- —— – Часть существующего контура объекта капитального строительства
- 32:17:0960127 – Номер кадастрового квартала
- :26 – Кадастровый номер земельного участка

Площадь охранной зоны газопровода-ввода: 990 кв.м

Кадастровый инженер Сташук Р.В.

Приложение № 2
к приказу департамента ТЭК и ЖКХ
Брянской области
от «17» ноября 2026 г. № 98

ТЕКСТОВОЕ И ГРАФИЧЕСКОЕ ОПИСАНИЕ
местоположения границ населенных пунктов, территориальных зон, особо охраняемых природных территорий, зон с особыми условиями использования территории

Охранная зона газопровода-ввода до границ земельного участка, расположенного по адресу: 241520, Россия, Брянская обл., Брянский р-н, сдт Рассвет, участок 704
(наименование объекта, местоположение границ которого описано (далее - объект)

Сведения об объекте		
№ п/п	Характеристики объекта	Описание характеристик
1	2	3
1	Местоположение объекта	Брянская область, муниципальный район Брянский, сельское поселение Супоневское, село Супонево Вид объекта реестра границ: Зона с особыми условиями использования территории Вид зоны по классификатору: Охранная зона трубопроводов (газопроводов, нефтепроводов и нефтепродуктопроводов, аммиакопроводов) Орган власти: Департамент топливно-энергетического комплекса и жилищно-коммунального хозяйства Брянской области Кадастровый район: 32:02
2	Площадь объекта ± величина погрешности определения площади (Р ± ΔР)	940+/-11
3	Иные характеристики объекта	Содержание ограничений: Для обеспечения нормальных условий эксплуатации и исключения возможности повреждения газораспределительных сетей (при любом виде их прокладки) устанавливаются охранные зоны: вдоль трасс наружных газораспределительных сетей - в виде территории, ограниченной условными линиями, проходящими на расстоянии 2 метров с каждой стороны газораспределительной сети; вдоль трасс подземных газораспределительных сетей из полиэтиленовых труб при использовании медного провода для обозначения трассы газораспределительной сети - в виде территории, ограниченной условными линиями, проходящими на расстоянии 3 метров от газораспределительной сети со стороны провода и 2 метров - с противоположной стороны; вдоль трасс наружных газораспределительных сетей на вечномерзлых грунтах независимо от материала труб - в виде территории, ограниченной условными линиями, проходящими на расстоянии 10 метров с каждой

		стороны газораспределительной сети; вокруг отдельно стоящих газорегуляторных пунктов - в виде территории, ограниченной замкнутой линией, проведенной на расстоянии 10 метров от границ этих объектов. Для газорегуляторных пунктов, пристроенных к зданиям, охранная зона не регламентируется; вдоль подводных переходов газораспределительных сетей через судоходные и сплавные реки, озера, водохранилища, каналы - в виде участка водного пространства от водной поверхности до дна, заключенного между параллельными плоскостями, отстоящими на 100 м с каждой стороны газораспределительной сети; вдоль трасс межпоселковых газораспределительных сетей, проходящих по лесам и древесно - кустарниковой растительности, - в виде просек шириной 6 метров, по 3 метра с каждой стороны газораспределительной сети. Для надземных участков газораспределительных сетей расстояние от деревьев до трубопровода должно быть не менее высоты деревьев в течение всего срока эксплуатации газораспределительной сети. На земельные участки, входящие в охранные зоны газораспределительных сетей, в целях предупреждения их повреждения или нарушения условий их нормальной эксплуатации налагаются ограничения (обременения), которыми запрещается юридическим и физическим лицам, являющихся собственниками, владельцами или пользователями земельных участков, расположенных в пределах охранных зон газораспределительных сетей: строить объекты жилищно - гражданского и производственного назначения; сносить и реконструировать мосты, коллекторы, автомобильные и железные дороги с расположенными на них газораспределительными сетями без предварительного выноса этих газораспределительных сетей по согласованию с эксплуатационными организациями; разрушать берегоукрепительные сооружения, водопропускные устройства, земляные и иные сооружения, предохраняющие газораспределительные сети от разрушений; перемещать, повреждать, засыпать и уничтожать опознавательные знаки, контрольно-измерительные пункты и другие устройства газораспределительных сетей; устраивать свалки и склады, разливать растворы кислот, солей, щелочей и других химически активных веществ; огораживать и перегораживать охранные зоны, препятствовать доступу персонала эксплуатационных организаций к газораспределительным сетям, проведению обслуживания и устранению повреждений газораспределительных сетей; разводить огонь и

		размещать источники огня; рыть погреба, копать и обрабатывать почву сельскохозяйственными и мелиоративными орудиями и механизмами на глубину более 0,3 метра; открывать калитки и двери газорегуляторных пунктов, станций катодной и дренажной защиты, люки подземных колодцев, включать или отключать электроснабжение средств связи, освещения и систем телемеханики; набрасывать, приставлять и привязывать к опорам и надземным газораспределительным сетям, ограждениям и зданиям газораспределительных сетей посторонние предметы, лестницы, влезать на них, самовольно подключаться к газораспределительным сетям. Лесохозяйственные, сельскохозяйственные и другие работы, не подпадающие под ограничения, указанные выше, и не связанные с нарушением земельного горизонта и обработкой почвы на глубину более 0,3 метра, производятся собственниками, владельцами или пользователями земельных участков в охранной зоне газораспределительной сети при условии предварительного письменного уведомления эксплуатационной организации не менее чем за 3 рабочих дня до начала работ. Хозяйственная деятельность в охранных зонах газораспределительных сетей, не предусмотренная в вышеуказанных пунктах, при которой производится нарушение поверхности земельного участка и обработка почвы на глубину более 0,3 метра, осуществляется на основании письменного разрешения эксплуатационной организации газораспределительных сетей. Срок действия: бессрочно. Охраняемый объект: 32:02:0000000:5403 Срок установления: бессрочно

Сведения о местоположении границ объекта					
1. Система координат МСК-32, зона 2					
2. Сведения о характерных точках границ объекта					
Обозначение характерных точек границ	**Координаты, м**		**Метод определения координат характерной точки**	**Средняя квадратическая погрешность положения характерной точки (Mt), м**	**Описание обозначения точки на местности (при наличии)**
	X	**Y**			
1	**2**	**3**	**4**	**5**	**6**
1	487763.21	2171477.89	аналит.	0.10	-
2	487809.61	2171523.17	аналит.	0.10	-
3	487857.28	2171432.55	аналит.	0.10	-
4	487859.87	2171427.10	аналит.	0.10	-
5	487863.49	2171428.82	аналит.	0.10	-
6	487861.54	2171432.90	аналит.	0.10	-
7	487870.40	2171440.60	аналит.	0.10	-
8	487871.71	2171445.55	аналит.	0.10	-
9	487876.49	2171445.89	аналит.	0.10	-
10	487896.79	2171463.53	аналит.	0.10	-
11	487898.02	2171462.03	аналит.	0.10	-
12	487901.12	2171464.55	аналит.	0.10	-
13	487899.85	2171466.10	аналит.	0.10	-
14	487900.61	2171466.85	аналит.	0.10	-
15	487897.99	2171469.87	аналит.	0.10	-
16	487874.88	2171449.79	аналит.	0.10	-
17	487868.57	2171449.34	аналит.	0.10	-
18	487866.85	2171442.81	аналит.	0.10	-
19	487859.68	2171436.58	аналит.	0.10	-
20	487811.43	2171528.29	аналит.	0.10	-
21	487810.50	2171530.06	аналит.	0.10	-
22	487806.96	2171528.20	аналит.	0.10	-
23	487807.66	2171526.87	аналит.	0.10	-
24	487760.42	2171480.75	аналит.	0.10	-
1	487763.21	2171477.89	аналит.	0.10	-

План границ охранной зоны объекта

N 32. Газопровод-ввод до границ земельного участка, расположенного по адресу: 241520, Россия, Брянская обл., Брянский р-н, сдт Рассвет, участок 704

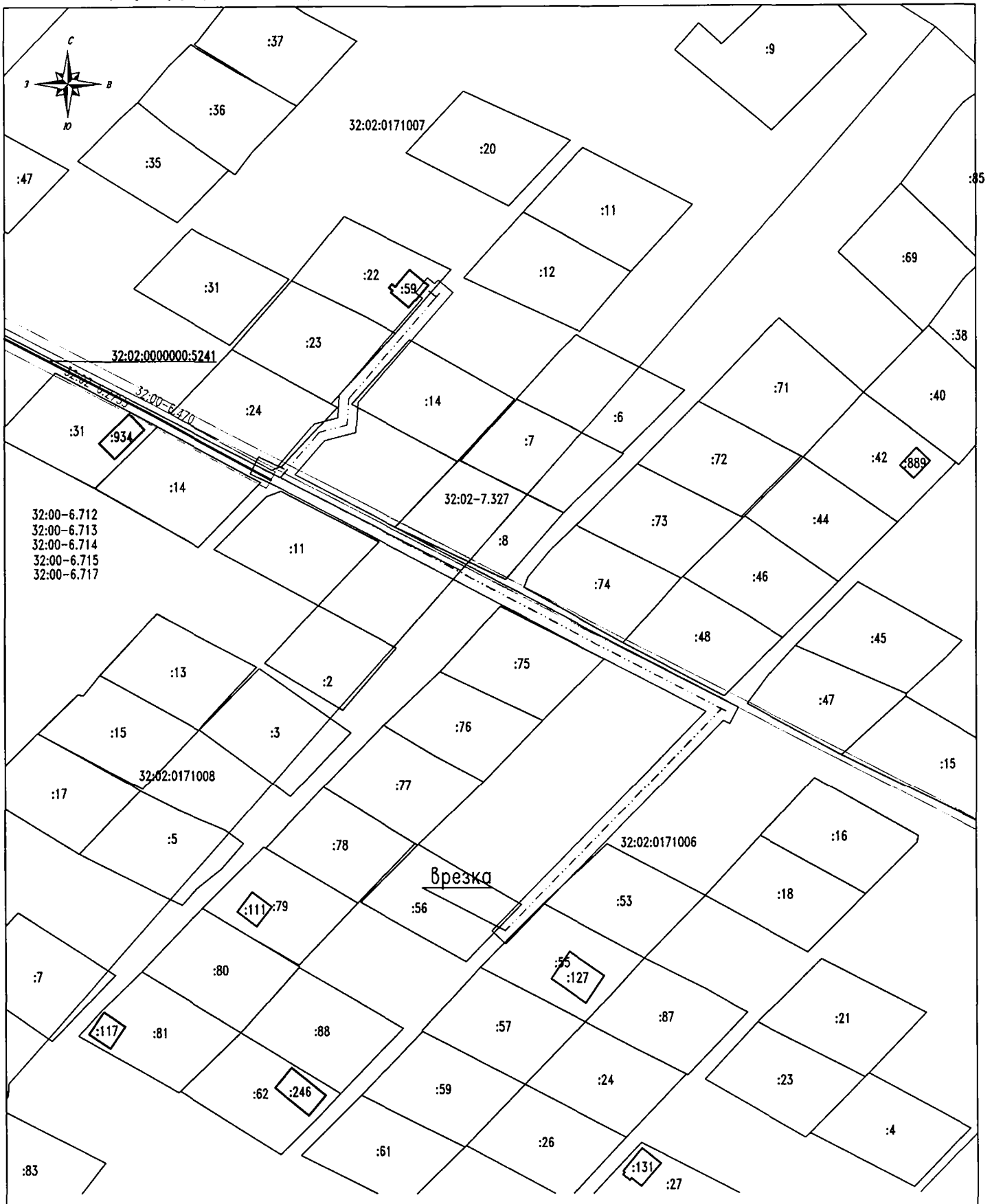

Условные обозначения

- ——— – Граница охранной зоны газопровода
- – – – – – Часть вновь созданного подземного контура сооружения
- ——— – Граница земельного участка, сведения о границах которого содержатся в ЕГРН
- ——— – Граница кадастрового квартала
- ——— – Зона с особыми условиями использования территории и иные зоны
- ——— – Часть существующего контура объекта капитального строительства
- 32:02:0090308 – Номер кадастрового квартала
- :18 – Кадастровый номер земельного участка

Площадь охранной зоны газопровода-ввода: 940 кв.м

Кадастровый инженер _____ Осташук Р.В.

Приложение № 3
к приказу департамента ТЭК и ЖКХ
Брянской области
от «17» ноября 2026 г. № 98

ТЕКСТОВОЕ И ГРАФИЧЕСКОЕ ОПИСАНИЕ
местоположения границ населенных пунктов, территориальных зон, особо охраняемых природных территорий, зон с особыми условиями использования территории

Охранная зона газопровода-ввода до границ земельного участка, расположенного по адресу: Брянская обл., Брянск г., Володарский р-он, СО Металлист, 131 д.
(наименование объекта, местоположение границ которого описано (далее - объект)

Сведения об объекте		
№ п/п	Характеристики объекта	Описание характеристик
1	2	3
1	Местоположение объекта	Брянская область, городской округ город Брянск, город Брянск Вид объекта реестра границ: Зона с особыми условиями использования территории Вид зоны по классификатору: Охранная зона трубопроводов (газопроводов, нефтепроводов и нефтепродуктопроводов, аммиакопроводов) Орган власти: Департамент топливно-энергетического комплекса и жилищно-коммунального хозяйства Брянской области Кадастровый район: 32:28
2	Площадь объекта ± величина погрешности определения площади (Р ± ΔР)	1290+/-13
3	Иные характеристики объекта	Содержание ограничений: Для обеспечения нормальных условий эксплуатации и исключения возможности повреждения газораспределительных сетей (при любом виде их прокладки) устанавливаются охранные зоны: вдоль трасс наружных газораспределительных сетей - в виде территории, ограниченной условными линиями, проходящими на расстоянии 2 метров с каждой стороны газораспределительной сети; вдоль трасс подземных газораспределительных сетей из полиэтиленовых труб при использовании медного провода для обозначения трассы газораспределительной сети - в виде территории, ограниченной условными линиями, проходящими на расстоянии 3 метров от газораспределительной сети со стороны провода и 2 метров - с противоположной стороны; вдоль трасс наружных газораспределительных сетей на вечномерзлых грунтах независимо от материала труб - в виде территории, ограниченной условными линиями, проходящими на расстоянии 10 метров с каждой

		стороны газораспределительной сети; вокруг отдельно стоящих газорегуляторных пунктов - в виде территории, ограниченной замкнутой линией, проведенной на расстоянии 10 метров от границ этих объектов. Для газорегуляторных пунктов, пристроенных к зданиям, охранная зона не регламентируется; вдоль подводных переходов газораспределительных сетей через судоходные и сплавные реки, озера, водохранилища, каналы - в виде участка водного пространства от водной поверхности до дна, заключенного между параллельными плоскостями, отстоящими на 100 м с каждой стороны газораспределительной сети; вдоль трасс межпоселковых газораспределительных сетей, проходящих по лесам и древесно - кустарниковой растительности, - в виде просек шириной 6 метров, по 3 метра с каждой стороны газораспределительной сети. Для надземных участков газораспределительных сетей расстояние от деревьев до трубопровода должно быть не менее высоты деревьев в течение всего срока эксплуатации газораспределительной сети. На земельные участки, входящие в охранные зоны газораспределительных сетей, в целях предупреждения их повреждения или нарушения условий их нормальной эксплуатации налагаются ограничения (обременения), которыми запрещается юридическим и физическим лицам, являющихся собственниками, владельцами или пользователями земельных участков, расположенных в пределах охранных зон газораспределительных сетей: строить объекты жилищно - гражданского и производственного назначения; сносить и реконструировать мосты, коллекторы, автомобильные и железные дороги с расположенными на них газораспределительными сетями без предварительного выноса этих газораспределительных сетей по согласованию с эксплуатационными организациями; разрушать берегоукрепительные сооружения, водопропускные устройства, земляные и иные сооружения, предохраняющие газораспределительные сети от разрушений; перемещать, повреждать, засыпать и уничтожать опознавательные знаки, контрольно-измерительные пункты и другие устройства газораспределительных сетей; устраивать свалки и склады, разливать растворы кислот, солей, щелочей и других химически активных веществ; ограживать и перегораживать охранные зоны, препятствовать доступу персонала эксплуатационных организаций к газораспределительным сетям, проведению обслуживания и устранению повреждений газораспределительных сетей; разводить огонь и

		размещать источники огня; рыть погреба, копать и обрабатывать почву сельскохозяйственными и мелиоративными орудиями и механизмами на глубину более 0,3 метра; открывать калитки и двери газорегуляторных пунктов, станций катодной и дренажной защиты, люки подземных колодцев, включать или отключать электроснабжение средств связи, освещения и систем телемеханики; набрасывать, приставлять и привязывать к опорам и надземным газораспределительным сетям, ограждениям и зданиям газораспределительных сетей посторонние предметы, лестницы, влезать на них, самовольно подключаться к газораспределительным сетям. Лесохозяйственные, сельскохозяйственные и другие работы, не подпадающие под ограничения, указанные выше, и не связанные с нарушением земельного горизонта и обработкой почвы на глубину более 0,3 метра, производятся собственниками, владельцами или пользователями земельных участков в охранной зоне газораспределительной сети при условии предварительного письменного уведомления эксплуатационной организации не менее чем за 3 рабочих дня до начала работ. Хозяйственная деятельность в охранных зонах газораспределительных сетей, не предусмотренная в вышеуказанных пунктах, при которой производится нарушение поверхности земельного участка и обработка почвы на глубину более 0,3 метра, осуществляется на основании письменного разрешения эксплуатационной организации газораспределительных сетей. Срок действия: бессрочно. Охраняемый объект: 32:28:0041208:1325 Срок установления: бессрочно

Сведения о местоположении границ объекта					
1. Система координат МСК-32, зона 2					
2. Сведения о характерных точках границ объекта					
Обозначение характерных точек границ	**Координаты, м**		**Метод определения координат характерной точки**	**Средняя квадратическая погрешность положения характерной точки (Mt), м**	**Описание обозначения точки на местности (при наличии)**
	X	**Y**			
1	**2**	**3**	**4**	**5**	**6**
1	487644.23	2184966.43	аналит.	0.10	-
2	487640.30	2184967.13	аналит.	0.10	-
3	487617.58	2184839.90	аналит.	0.10	-
4	487445.17	2184864.27	аналит.	0.10	-
5	487445.78	2184867.73	аналит.	0.10	-
6	487441.84	2184868.42	аналит.	0.10	-
7	487441.20	2184864.83	аналит.	0.10	-
8	487438.16	2184865.25	аналит.	0.10	-
9	487437.60	2184861.29	аналит.	0.10	-
10	487616.90	2184835.95	аналит.	0.10	-
11	487616.17	2184831.55	аналит.	0.10	-
12	487620.12	2184830.90	аналит.	0.10	-
13	487621.62	2184839.75	аналит.	0.10	-
1	487644.23	2184966.43	аналит.	0.10	-

План границ охранной зоны объекта

N 33. Газопровод-ввод до границ земельного участка, расположенного по адресу: Брянская обл., Брянск г., Володарский р-он, СО Металлист, 131 д.



Площадь охранной зоны газопровода-ввода: 1290 кв.м

Условные обозначения

——— – Граница охранной зоны газопровода

——— – Часть вновь созданного подземного контура сооружения

——— – Граница земельного участка, сведения о границах которого содержатся в ЕГРН

——— – Граница кадастрового квартала

——— – Зона с особыми условиями использования территории и иные зоны

▬▬▬ – Часть существующего контура объекта капитального строительства

32:17:0960127 – Номер кадастрового квартала

:26 – Кадастровый номер земельного участка

Кадастровый инженер _____ Осташук Р.В.

Приложение № 4
к приказу департамента ТЭК и ЖКХ
Брянской области
от «17» ноября 2026 г. № 98

ТЕКСТОВОЕ И ГРАФИЧЕСКОЕ ОПИСАНИЕ

местоположения границ населенных пунктов, территориальных зон, особо охраняемых природных территорий, зон с особыми условиями использования территории

Охранная зона газопровода-ввода до границ земельного участка, расположенного по адресу: 241037, Брянская обл., Брянский р-н, сдт Рассвет, кад. № 32:02:0171004:171

(наименование объекта, местоположение границ которого описано (далее - объект)

Сведения об объекте		
№ п/п	Характеристики объекта	Описание характеристик
1	2	3
1	Местоположение объекта	Брянская область, муниципальный район Брянский, сельское поселение Супоневское, село Супонево Вид объекта реестра границ: Зона с особыми условиями использования территории Вид зоны по классификатору: Охранная зона трубопроводов (газопроводов, нефтепроводов и нефтепродуктопроводов, аммиакопроводов) Орган власти: Департамент топливно-энергетического комплекса и жилищно-коммунального хозяйства Брянской области Кадастровый район: 32:02
2	Площадь объекта ± величина погрешности определения площади (Р ± ΔР)	1519+/-14
3	Иные характеристики объекта	Содержание ограничений: Для обеспечения нормальных условий эксплуатации и исключения возможности повреждения газораспределительных сетей (при любом виде их прокладки) устанавливаются охранные зоны: вдоль трасс наружных газораспределительных сетей - в виде территории, ограниченной условными линиями, проходящими на расстоянии 2 метров с каждой стороны газораспределительной сети; вдоль трасс подземных газораспределительных сетей из полиэтиленовых труб при использовании медного провода для обозначения трассы газораспределительной сети - в виде территории, ограниченной условными линиями, проходящими на расстоянии 3 метров от газораспределительной сети со стороны провода и 2 метров - с противоположной стороны; вдоль трасс наружных газораспределительных сетей на вечномерзлых грунтах независимо от материала труб - в виде территории, ограниченной условными линиями, проходящими на расстоянии 10 метров с каждой

		стороны газораспределительной сети; вокруг отдельно стоящих газорегуляторных пунктов - в виде территории, ограниченной замкнутой линией, проведенной на расстоянии 10 метров от границ этих объектов. Для газорегуляторных пунктов, пристроенных к зданиям, охранная зона не регламентируется; вдоль подводных переходов газораспределительных сетей через судоходные и сплавные реки, озера, водохранилища, каналы - в виде участка водного пространства от водной поверхности до дна, заключенного между параллельными плоскостями, отстоящими на 100 м с каждой стороны газораспределительной сети; вдоль трасс межпоселковых газораспределительных сетей, проходящих по лесам и древесно - кустарниковой растительности, - в виде просек шириной 6 метров, по 3 метра с каждой стороны газораспределительной сети. Для надземных участков газораспределительных сетей расстояние от деревьев до трубопровода должно быть не менее высоты деревьев в течение всего срока эксплуатации газораспределительной сети. На земельные участки, входящие в охранные зоны газораспределительных сетей, в целях предупреждения их повреждения или нарушения условий их нормальной эксплуатации налагаются ограничения (обременения), которыми запрещается юридическим и физическим лицам, являющихся собственниками, владельцами или пользователями земельных участков, расположенных в пределах охранных зон газораспределительных сетей: строить объекты жилищно - гражданского и производственного назначения; сносить и реконструировать мосты, коллекторы, автомобильные и железные дороги с расположенными на них газораспределительными сетями без предварительного выноса этих газораспределительных сетей по согласованию с эксплуатационными организациями; разрушать берегоукрепительные сооружения, водопропускные устройства, земляные и иные сооружения, предохраняющие газораспределительные сети от разрушений; перемещать, повреждать, засыпать и уничтожать опознавательные знаки, контрольно-измерительные пункты и другие устройства газораспределительных сетей; устраивать свалки и склады, разливать растворы кислот, солей, щелочей и других химически активных веществ; огораживать и перегораживать охранные зоны, препятствовать доступу персонала эксплуатационных организаций к газораспределительным сетям, проведению обслуживания и устранению повреждений газораспределительных сетей; разводить огонь и

		размещать источники огня; рыть погреба, копать и обрабатывать почву сельскохозяйственными и мелиоративными орудиями и механизмами на глубину более 0,3 метра; открывать калитки и двери газорегуляторных пунктов, станций катодной и дренажной защиты, люки подземных колодцев, включать или отключать электроснабжение средств связи, освещения и систем телемеханики; набрасывать, приставлять и привязывать к опорам и надземным газораспределительным сетям, ограждениям и зданиям газораспределительных сетей посторонние предметы, лестницы, влезать на них, самовольно подключаться к газораспределительным сетям. Лесохозяйственные, сельскохозяйственные и другие работы, не подпадающие под ограничения, указанные выше, и не связанные с нарушением земельного горизонта и обработкой почвы на глубину более 0,3 метра, производятся собственниками, владельцами или пользователями земельных участков в охранной зоне газораспределительной сети при условии предварительного письменного уведомления эксплуатационной организации не менее чем за 3 рабочих дня до начала работ. Хозяйственная деятельность в охранных зонах газораспределительных сетей, не предусмотренная в вышеуказанных пунктах, при которой производится нарушение поверхности земельного участка и обработка почвы на глубину более 0,3 метра, осуществляется на основании письменного разрешения эксплуатационной организации газораспределительных сетей. Срок действия: бессрочно. Охраняемый объект: 32:02:0000000:5404 Срок установления: бессрочно

Сведения о местоположении границ объекта

1. Система координат МСК-32, зона 2

2. Сведения о характерных точках границ объекта

Обозначение характерных точек границ	Координаты, м		Метод определения координат характерной точки	Средняя квадратическая погрешность положения характерной точки (Mt), м	Описание обозначения точки на местности (при наличии)
	X	Y			
1	2	3	4	5	6
1	487630.51	2171778.61	аналит.	0.10	-
2	487593.70	2171743.07	аналит.	0.10	-
3	487555.77	2171707.23	аналит.	0.10	-
4	487528.91	2171683.49	аналит.	0.10	-
5	487455.22	2171824.75	аналит.	0.10	-
6	487451.67	2171822.90	аналит.	0.10	-
7	487528.63	2171675.33	аналит.	0.10	-
8	487532.18	2171677.82	аналит.	0.10	-
9	487530.81	2171679.83	аналит.	0.10	-
10	487558.46	2171704.27	аналит.	0.10	-
11	487596.47	2171740.18	аналит.	0.10	-
12	487633.27	2171775.71	аналит.	0.10	-
13	487663.86	2171804.53	аналит.	0.10	-
14	487664.50	2171803.36	аналит.	0.10	-
15	487668.06	2171805.19	аналит.	0.10	-
16	487654.90	2171830.76	аналит.	0.10	-
17	487651.34	2171828.93	аналит.	0.10	-
18	487652.34	2171827.01	аналит.	0.10	-
19	487650.50	2171825.85	аналит.	0.10	-
20	487652.64	2171822.47	аналит.	0.10	-
21	487654.18	2171823.42	аналит.	0.10	-
22	487661.98	2171808.26	аналит.	0.10	-
1	487630.51	2171778.61	аналит.	0.10	-

План границ охранной зоны объекта

N 34.Газопровод-ввод до границ земельного участка, расположенного по адресу: 241037,Брянская обл, Брянский р-он, СДТ Рассвет, кад. 32:02:0171004:171

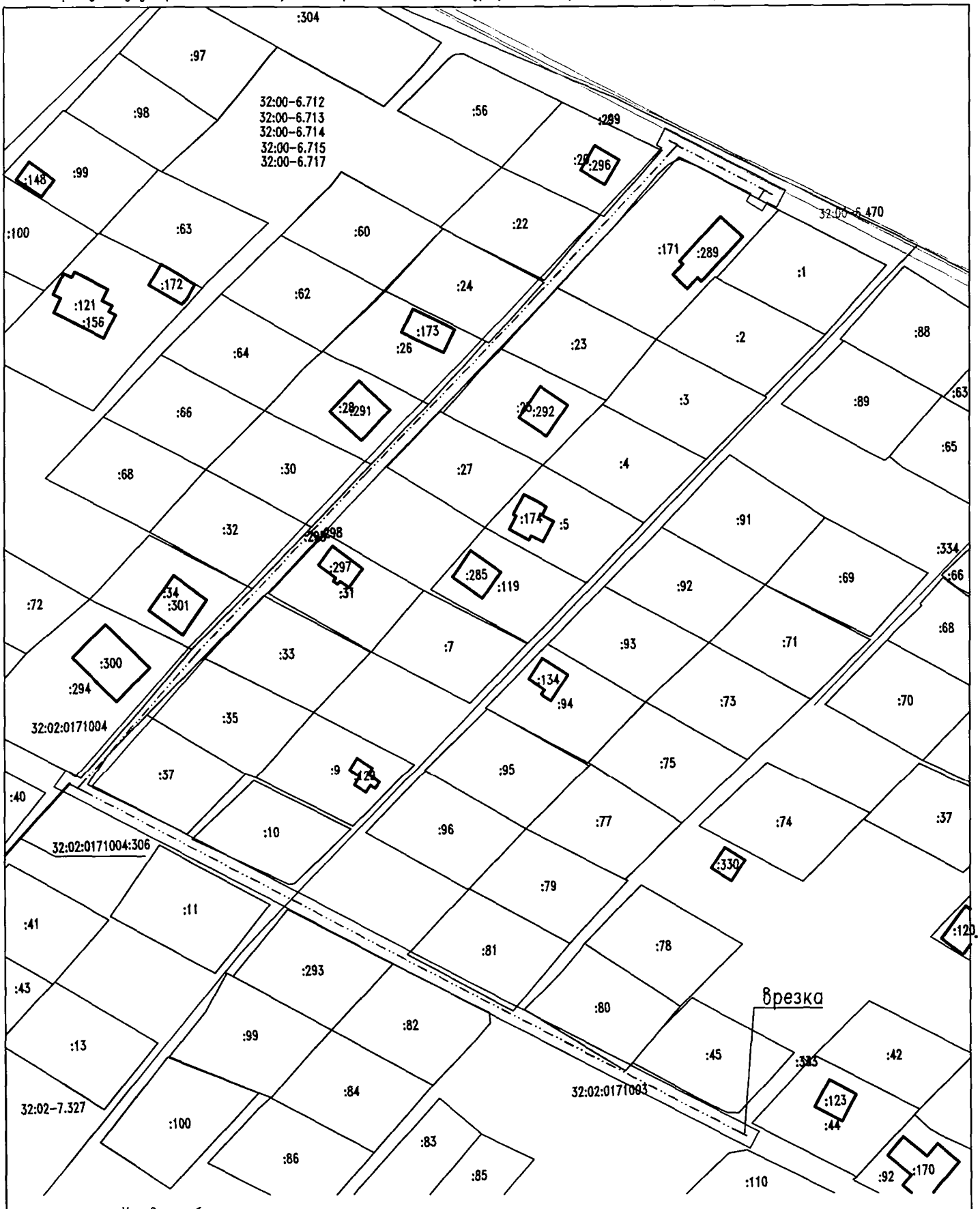

Условные обозначения

——— – Граница охранной зоны газопровода

–·–·– – Часть вновь созданного подземного контура сооружения

——— – Граница земельного участка, сведения о границах которого содержатся в ЕГРН

——— – Граница кадастрового квартала

——— – Зона с особыми условиями использования территории и иные зоны

▬▬▬ – Часть существующего контура объекта капитального строительства

32:02:0171003 – Номер кадастрового квартала

:18 – Кадастровый номер земельного участка

Площадь охранной зоны газопровода-ввода: 1519 кв.м

Кадастровый инженер Осташук Р.В.

Приложение № 5
к приказу департамента ТЭК и ЖКХ
Брянской области
от «17» ноября 2026 г. № 98

ТЕКСТОВОЕ И ГРАФИЧЕСКОЕ ОПИСАНИЕ
местоположения границ населенных пунктов, территориальных зон, особо охраняемых природных территорий, зон с особыми условиями использования территории

Охранная зона газопровода-ввода до границ земельного участка, расположенного по адресу: 241520, Брянская обл., Брянский р-н, Супонево с., Светлая ул., д. № 2
(наименование объекта, местоположение границ которого описано (далее - объект)

Сведения об объекте		
№ п/п	Характеристики объекта	Описание характеристик
1	2	3
1	Местоположение объекта	Брянская область, муниципальный район Брянский, сельское поселение Супоневское, село Супонево Вид объекта реестра границ: Зона с особыми условиями использования территории Вид зоны по классификатору: Охранная зона трубопроводов (газопроводов, нефтепроводов и нефтепродуктопроводов, аммиакопроводов) Орган власти: Департамент топливно-энергетического комплекса и жилищно-коммунального хозяйства Брянской области Кадастровый район: 32:02
2	Площадь объекта ± величина погрешности определения площади (Р ± ΔР)	1168+/-12
3	Иные характеристики объекта	Содержание ограничений: Для обеспечения нормальных условий эксплуатации и исключения возможности повреждения газораспределительных сетей (при любом виде их прокладки) устанавливаются охранные зоны: вдоль трасс наружных газораспределительных сетей - в виде территории, ограниченной условными линиями, проходящими на расстоянии 2 метров с каждой стороны газораспределительной сети; вдоль трасс подземных газораспределительных сетей из полиэтиленовых труб при использовании медного провода для обозначения трассы газораспределительной сети - в виде территории, ограниченной условными линиями, проходящими на расстоянии 3 метров от газораспределительной сети со стороны провода и 2 метров - с противоположной стороны; вдоль трасс наружных газораспределительных сетей на вечномерзлых грунтах независимо от материала труб - в виде территории, ограниченной условными линиями, проходящими на расстоянии 10 метров с каждой

		стороны газораспределительной сети; вокруг отдельно стоящих газорегуляторных пунктов - в виде территории, ограниченной замкнутой линией, проведенной на расстоянии 10 метров от границ этих объектов. Для газорегуляторных пунктов, пристроенных к зданиям, охранная зона не регламентируется; вдоль подводных переходов газораспределительных сетей через судоходные и сплавные реки, озера, водохранилища, каналы - в виде участка водного пространства от водной поверхности до дна, заключенного между параллельными плоскостями, отстоящими на 100 м с каждой стороны газораспределительной сети; вдоль трасс межпоселковых газораспределительных сетей, проходящих по лесам и древесно - кустарниковой растительности, - в виде просек шириной 6 метров, по 3 метра с каждой стороны газораспределительной сети. Для надземных участков газораспределительных сетей расстояние от деревьев до трубопровода должно быть не менее высоты деревьев в течение всего срока эксплуатации газораспределительной сети. На земельные участки, входящие в охранные зоны газораспределительных сетей, в целях предупреждения их повреждения или нарушения условий их нормальной эксплуатации налагаются ограничения (обременения), которыми запрещается юридическим и физическим лицам, являющихся собственниками, владельцами или пользователями земельных участков, расположенных в пределах охранных зон газораспределительных сетей: строить объекты жилищно - гражданского и производственного назначения; сносить и реконструировать мосты, коллекторы, автомобильные и железные дороги с расположенными на них газораспределительными сетями без предварительного выноса этих газораспределительных сетей по согласованию с эксплуатационными организациями; разрушать берегоукрепительные сооружения, водопропускные устройства, земляные и иные сооружения, предохраняющие газораспределительные сети от разрушений; перемещать, повреждать, засыпать и уничтожать опознавательные знаки, контрольно-измерительные пункты и другие устройства газораспределительных сетей; устраивать свалки и склады, разливать растворы кислот, солей, щелочей и других химически активных веществ; огораживать и перегораживать охранные зоны, препятствовать доступу персонала эксплуатационных организаций к газораспределительным сетям, проведению обслуживания и устранению повреждений газораспределительных сетей; разводить огонь и

		размещать источники огня; рыть погреба, копать и обрабатывать почву сельскохозяйственными и мелиоративными орудиями и механизмами на глубину более 0,3 метра; открывать калитки и двери газорегуляторных пунктов, станций катодной и дренажной защиты, люки подземных колодцев, включать или отключать электроснабжение средств связи, освещения и систем телемеханики; набрасывать, приставлять и привязывать к опорам и надземным газораспределительным сетям, ограждениям и зданиям газораспределительных сетей посторонние предметы, лестницы, влезать на них, самовольно подключаться к газораспределительным сетям. Лесохозяйственные, сельскохозяйственные и другие работы, не подпадающие под ограничения, указанные выше, и не связанные с нарушением земельного горизонта и обработкой почвы на глубину более 0,3 метра, производятся собственниками, владельцами или пользователями земельных участков в охранной зоне газораспределительной сети при условии предварительного письменного уведомления эксплуатационной организации не менее чем за 3 рабочих дня до начала работ. Хозяйственная деятельность в охранных зонах газораспределительных сетей, не предусмотренная в вышеуказанных пунктах, при которой производится нарушение поверхности земельного участка и обработка почвы на глубину более 0,3 метра, осуществляется на основании письменного разрешения эксплуатационной организации газораспределительных сетей. Срок действия: бессрочно. Охраняемый объект: 32:02:0000000:5406 Срок установления: бессрочно

Сведения о местоположении границ объекта					
1. Система координат МСК-32, зона 2					
2. Сведения о характерных точках границ объекта					
Обозначение характерных точек границ	Координаты, м		Метод определения координат характерной точки	Средняя квадратическая погрешность положения характерной точки (Mt), м	Описание обозначения точки на местности (при наличии)
	X	Y			
1	2	3	4	5	6
1	487493.11	2172136.75	аналит.	0.10	-
2	487490.34	2172139.63	аналит.	0.10	-
3	487421.42	2172073.38	аналит.	0.10	-
4	487418.52	2172070.03	аналит.	0.10	-
5	487412.42	2172058.49	аналит.	0.10	-
6	487388.33	2172037.30	аналит.	0.10	-
7	487372.61	2172025.38	аналит.	0.10	-
8	487356.68	2172014.58	аналит.	0.10	-
9	487330.71	2172060.86	аналит.	0.10	-
10	487328.00	2172064.66	аналит.	0.10	-
11	487312.08	2172097.51	аналит.	0.10	-
12	487308.48	2172095.77	аналит.	0.10	-
13	487324.54	2172062.61	аналит.	0.10	-
14	487327.33	2172058.72	аналит.	0.10	-
15	487356.36	2172006.97	аналит.	0.10	-
16	487357.34	2172005.22	аналит.	0.10	-
17	487360.83	2172007.18	аналит.	0.10	-
18	487358.64	2172011.08	аналит.	0.10	-
19	487374.96	2172022.13	аналит.	0.10	-
20	487390.86	2172034.20	аналит.	0.10	-
21	487415.44	2172055.82	аналит.	0.10	-
22	487421.85	2172067.76	аналит.	0.10	-
23	487477.18	2172121.51	аналит.	0.10	-
24	487478.54	2172120.05	аналит.	0.10	-
25	487481.47	2172122.76	аналит.	0.10	-
26	487480.12	2172124.23	аналит.	0.10	-
1	487493.11	2172136.75	аналит.	0.10	-

План границ охранной зоны объекта

N 35. Газопровод-ввод до границ земельного участка, расположенного по адресу: 241520, Брянская обл., Брянский р-н, Супонево с., Светлая ул., д.2

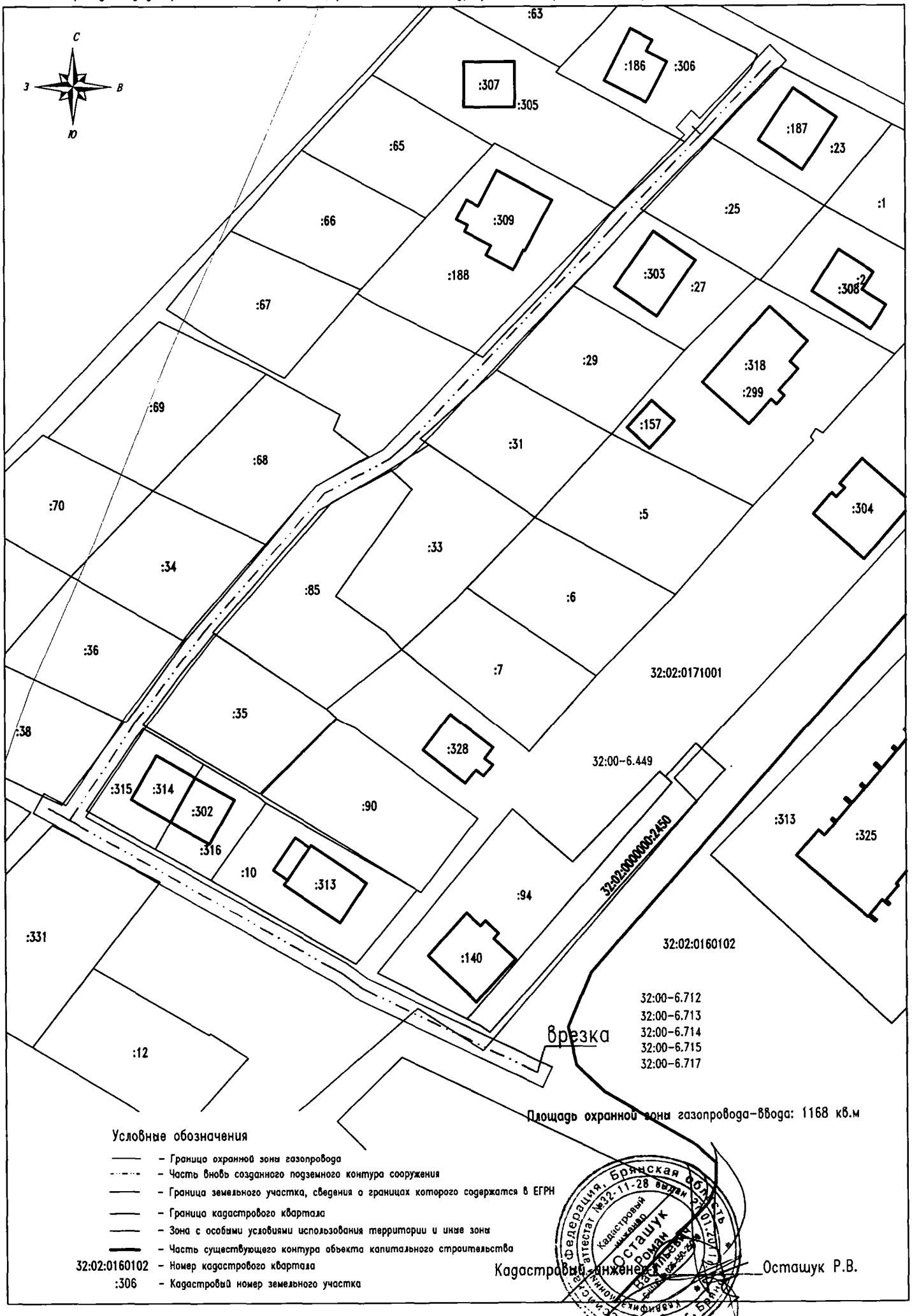

Площадь охранной зоны газопровода-ввода: 1168 кв.м

Условные обозначения

- Граница охранной зоны газопровода
- Часть вновь созданного подземного контура сооружения
- Граница земельного участка, сведения о границах которого содержатся в ЕГРН
- Граница кадастрового квартала
- Зона с особыми условиями использования территории и иные зоны
- Часть существующего контура объекта капитального строительства

32:02:0160102 - Номер кадастрового квартала

:306 - Кадастровый номер земельного участка

Кадастровый инженер Осташук Р.В.

Приложение № 6
к приказу департамента ТЭК и ЖКХ
Брянской области
от «17» ноября 2026 г. № 98

ТЕКСТОВОЕ И ГРАФИЧЕСКОЕ ОПИСАНИЕ
местоположения границ населенных пунктов, территориальных зон, особо охраняемых природных территорий, зон с особыми условиями использования территории

Охранная зона газопровода-ввода до границ земельного участка, расположенного по адресу: 241519, Брянская обл., Брянский р-н, Путевка п., Рославльская ул., д. № 996
(наименование объекта, местоположение границ которого описано (далее - объект)

Сведения об объекте		
№ п/п	Характеристики объекта	Описание характеристик
1	2	3
1	Местоположение объекта	Брянская область, муниципальный район Брянский, сельское поселение Снежское, поселок Путевка Вид объекта реестра границ: Зона с особыми условиями использования территории Вид зоны по классификатору: Охранная зона трубопроводов (газопроводов, нефтепроводов и нефтепродуктопроводов, аммиакопроводов) Орган власти: Департамент топливно-энергетического комплекса и жилищно-коммунального хозяйства Брянской области Кадастровый район: 32:02
2	Площадь объекта ± величина погрешности определения площади (Р ± ΔР)	2376+/-17
3	Иные характеристики объекта	Содержание ограничений: Для обеспечения нормальных условий эксплуатации и исключения возможности повреждения газораспределительных сетей (при любом виде их прокладки) устанавливаются охранные зоны: вдоль трасс наружных газораспределительных сетей - в виде территории, ограниченной условными линиями, проходящими на расстоянии 2 метров с каждой стороны газораспределительной сети; вдоль трасс подземных газораспределительных сетей из полиэтиленовых труб при использовании медного провода для обозначения трассы газораспределительной сети - в виде территории, ограниченной условными линиями, проходящими на расстоянии 3 метров от газораспределительной сети со стороны провода и 2 метров - с противоположной стороны; вдоль трасс наружных газораспределительных сетей на вечномерзлых грунтах независимо от материала труб - в виде территории, ограниченной условными линиями, проходящими на расстоянии 10 метров с каждой

		стороны газораспределительной сети; вокруг отдельно стоящих газорегуляторных пунктов - в виде территории, ограниченной замкнутой линией, проведенной на расстоянии 10 метров от границ этих объектов. Для газорегуляторных пунктов, пристроенных к зданиям, охранная зона не регламентируется; вдоль подводных переходов газораспределительных сетей через судоходные и сплавные реки, озера, водохранилища, каналы - в виде участка водного пространства от водной поверхности до дна, заключенного между параллельными плоскостями, отстоящими на 100 м с каждой стороны газораспределительной сети; вдоль трасс межпоселковых газораспределительных сетей, проходящих по лесам и древесно - кустарниковой растительности, - в виде просек шириной 6 метров, по 3 метра с каждой стороны газораспределительной сети. Для надземных участков газораспределительных сетей расстояние от деревьев до трубопровода должно быть не менее высоты деревьев в течение всего срока эксплуатации газораспределительной сети. На земельные участки, входящие в охранные зоны газораспределительных сетей, в целях предупреждения их повреждения или нарушения условий их нормальной эксплуатации налагаются ограничения (обременения), которыми запрещается юридическим и физическим лицам, являющихся собственниками, владельцами или пользователями земельных участков, расположенных в пределах охранных зон газораспределительных сетей: строить объекты жилищно - гражданского и производственного назначения; сносить и реконструировать мосты, коллекторы, автомобильные и железные дороги с расположенными на них газораспределительными сетями без предварительного выноса этих газораспределительных сетей по согласованию с эксплуатационными организациями; разрушать берегоукрепительные сооружения, водопропускные устройства, земляные и иные сооружения, предохраняющие газораспределительные сети от разрушений; перемещать, повреждать, засыпать и уничтожать опознавательные знаки, контрольно-измерительные пункты и другие устройства газораспределительных сетей; устраивать свалки и склады, разливать растворы кислот, солей, щелочей и других химически активных веществ; огораживать и перегораживать охранные зоны, препятствовать доступу персонала эксплуатационных организаций к газораспределительным сетям, проведению обслуживания и устранению повреждений газораспределительных сетей; разводить огонь и

		размещать источники огня; рыть погреба, копать и обрабатывать почву сельскохозяйственными и мелиоративными орудиями и механизмами на глубину более 0,3 метра; открывать калитки и двери газорегуляторных пунктов, станций катодной и дренажной защиты, люки подземных колодцев, включать или отключать электроснабжение средств связи, освещения и систем телемеханики; набрасывать, приставлять и привязывать к опорам и надземным газораспределительным сетям, ограждениям и зданиям газораспределительных сетей посторонние предметы, лестницы, влезать на них, самовольно подключаться к газораспределительным сетям. Лесохозяйственные, сельскохозяйственные и другие работы, не подпадающие под ограничения, указанные выше, и не связанные с нарушением земельного горизонта и обработкой почвы на глубину более 0,3 метра, производятся собственниками, владельцами или пользователями земельных участков в охранной зоне газораспределительной сети при условии предварительного письменного уведомления эксплуатационной организации не менее чем за 3 рабочих дня до начала работ. Хозяйственная деятельность в охранных зонах газораспределительных сетей, не предусмотренная в вышеуказанных пунктах, при которой производится нарушение поверхности земельного участка и обработка почвы на глубину более 0,3 метра, осуществляется на основании письменного разрешения эксплуатационной организации газораспределительных сетей. Срок действия: бессрочно. Охраняемый объект: 32:02:0000000:5453 Срок установления: бессрочно

Сведения о местоположении границ объекта					
1. Система координат МСК-32, зона 2					
2. Сведения о характерных точках границ объекта					
Обозначение характерных точек границ	**Координаты, м**		**Метод определения координат характерной точки**	**Средняя квадрати-ческая погрешность положения характерной точки (Mt), м**	**Описание обозначения точки на местности (при наличии)**
	X	**Y**			
1	2	3	4	5	6
1	492240.79	2171179.63	аналит.	0.10	-
2	492237.24	2171220.11	аналит.	0.10	-
3	492231.78	2171262.74	аналит.	0.10	-
4	492232.08	2171266.08	аналит.	0.10	-
5	492204.41	2171394.37	аналит.	0.10	-
6	492199.76	2171427.92	аналит.	0.10	-
7	492200.69	2171428.01	аналит.	0.10	-
8	492200.28	2171431.99	аналит.	0.10	-
9	492145.79	2171426.48	аналит.	0.10	-
10	492113.55	2171423.22	аналит.	0.10	-
11	492101.56	2171422.73	аналит.	0.10	-
12	492026.96	2171414.01	аналит.	0.10	-
13	492011.56	2171414.67	аналит.	0.10	-
14	491975.72	2171410.73	аналит.	0.10	-
15	491973.79	2171411.08	аналит.	0.10	-
16	491972.28	2171424.34	аналит.	0.10	-
17	491971.59	2171438.57	аналит.	0.10	-
18	491964.47	2171508.39	аналит.	0.10	-
19	491960.50	2171507.95	аналит.	0.10	-
20	491962.56	2171489.07	аналит.	0.10	-
21	491959.59	2171488.75	аналит.	0.10	-
22	491960.01	2171484.78	аналит.	0.10	-
23	491962.98	2171485.09	аналит.	0.10	-
24	491967.59	2171438.27	аналит.	0.10	-
25	491968.30	2171424.02	аналит.	0.10	-
26	491969.76	2171411.07	аналит.	0.10	-
27	491968.71	2171410.91	аналит.	0.10	-
28	491969.29	2171406.95	аналит.	0.10	-
29	491971.94	2171407.34	аналит.	0.10	-
30	491975.58	2171406.69	аналит.	0.10	-
31	492011.69	2171410.66	аналит.	0.10	-
32	492027.11	2171410.00	аналит.	0.10	-
33	492101.87	2171418.74	аналит.	0.10	-
34	492113.83	2171419.22	аналит.	0.10	-
35	492195.78	2171427.51	аналит.	0.10	-
36	492200.63	2171392.52	аналит.	0.10	-
37	492228.05	2171265.84	аналит.	0.10	-
38	492227.81	2171262.25	аналит.	0.10	-
39	492236.80	2171179.28	аналит.	0.10	-
1	492240.79	2171179.63	аналит.	0.10	-

План границ охранной зоны объекта

N 36. Газопровод-ввод до границ земельного участка, расположенного по адресу: 241519, Брянская обл, Брянский р-н, Путевка п., Рославльская ул., д. 996

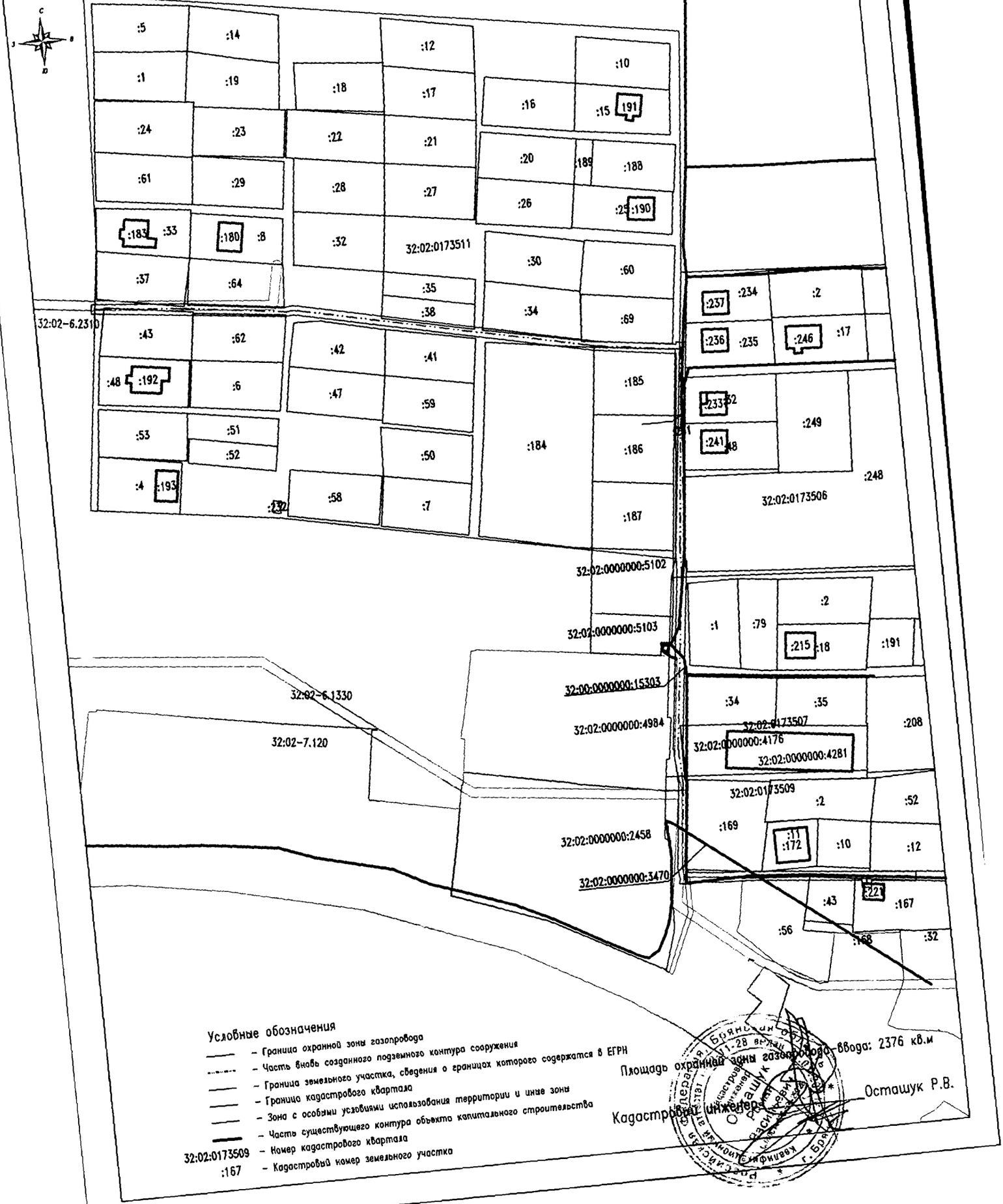

Условные обозначения

——— – Граница охранной зоны газопровода

– – – –

Приложение № 7
к приказу департамента ТЭК и ЖКХ
Брянской области
от «17» ноября 2026 г. № 98

ТЕКСТОВОЕ И ГРАФИЧЕСКОЕ ОПИСАНИЕ
местоположения границ населенных пунктов, территориальных зон, особо охраняемых природных территорий, зон с особыми условиями использования территории

Охранная зона газопровода-ввода до границ земельного участка, расположенного по адресу: Брянская обл., Брянский р-н, Верный Путь п., Лазурная ул., уч. 177
(наименование объекта, местоположение границ которого описано (далее - объект)

Сведения об объекте		
№ п/п	Характеристики объекта	Описание характеристик
1	2	3
1	Местоположение объекта	Брянская область, муниципальный район Брянский, сельское поселение Снежское, поселок Верный Путь Вид объекта реестра границ: Зона с особыми условиями использования территории Вид зоны по классификатору: Охранная зона трубопроводов (газопроводов, нефтепроводов и нефтепродуктопроводов, аммиакопроводов) Орган власти: Департамент топливно-энергетического комплекса и жилищно-коммунального хозяйства Брянской области Кадастровый район: 32:02
2	Площадь объекта ± величина погрешности определения площади (Р ± ΔР)	1211+/-12
3	Иные характеристики объекта	Содержание ограничений: Для обеспечения нормальных условий эксплуатации и исключения возможности повреждения газораспределительных сетей (при любом виде их прокладки) устанавливаются охранные зоны: вдоль трасс наружных газораспределительных сетей - в виде территории, ограниченной условными линиями, проходящими на расстоянии 2 метров с каждой стороны газораспределительной сети; вдоль трасс подземных газораспределительных сетей из полиэтиленовых труб при использовании медного провода для обозначения трассы газораспределительной сети - в виде территории, ограниченной условными линиями, проходящими на расстоянии 3 метров от газораспределительной сети со стороны провода и 2 метров - с противоположной стороны; вдоль трасс наружных газораспределительных сетей на вечномерзлых грунтах независимо от материала труб - в виде территории, ограниченной условными линиями,

		проходящими на расстоянии 10 метров с каждой стороны газораспределительной сети; вокруг отдельно стоящих газорегуляторных пунктов - в виде территории, ограниченной замкнутой линией, проведенной на расстоянии 10 метров от границ этих объектов. Для газорегуляторных пунктов, пристроенных к зданиям, охранная зона не регламентируется; вдоль подводных переходов газораспределительных сетей через судоходные и сплавные реки, озера, водохранилища, каналы - в виде участка водного пространства от водной поверхности до дна, заключенного между параллельными плоскостями, отстоящими на 100 м с каждой стороны газораспределительной сети; вдоль трасс межпоселковых газораспределительных сетей, проходящих по лесам и древесно - кустарниковой растительности, - в виде просек шириной 6 метров, по 3 метра с каждой стороны газораспределительной сети. Для надземных участков газораспределительных сетей расстояние от деревьев до трубопровода должно быть не менее высоты деревьев в течение всего срока эксплуатации газораспределительной сети. На земельные участки, входящие в охранные зоны газораспределительных сетей, в целях предупреждения их повреждения или нарушения условий их нормальной эксплуатации налагаются ограничения (обременения), которыми запрещается юридическим и физическим лицам, являющихся собственниками, владельцами или пользователями земельных участков, расположенных в пределах охранных зон газораспределительных сетей: строить объекты жилищно - гражданского и производственного назначения; сносить и реконструировать мосты, коллекторы, автомобильные и железные дороги с расположенными на них газораспределительными сетями без предварительного выноса этих газораспределительных сетей по согласованию с эксплуатационными организациями; разрушать берегоукрепительные сооружения, водопропускные устройства, земляные и иные сооружения, предохраняющие газораспределительные сети от разрушений; перемещать, повреждать, засыпать и уничтожать опознавательные знаки, контрольно-измерительные пункты и другие устройства газораспределительных сетей; устраивать свалки и склады, разливать растворы кислот, солей, щелочей и других химически активных веществ; огораживать и перегораживать охранные зоны, препятствовать доступу персонала эксплуатационных организаций к газораспределительным сетям, проведению обслуживания и устранению повреждений

		газораспределительных сетей; разводить огонь и размещать источники огня; рыть погреба, копать и обрабатывать почву сельскохозяйственными и мелиоративными орудиями и механизмами на глубину более 0,3 метра; открывать калитки и двери газорегуляторных пунктов, станций катодной и дренажной защиты, люки подземных колодцев, включать или отключать электроснабжение средств связи, освещения и систем телемеханики; набрасывать, приставлять и привязывать к опорам и надземным газораспределительным сетям, ограждениям и зданиям газораспределительных сетей посторонние предметы, лестницы, влезать на них, самовольно подключаться к газораспределительным сетям. Лесохозяйственные, сельскохозяйственные и другие работы, не подпадающие под ограничения, указанные выше, и не связанные с нарушением земельного горизонта и обработкой почвы на глубину более 0,3 метра, производятся собственниками, владельцами или пользователями земельных участков в охранной зоне газораспределительной сети при условии предварительного письменного уведомления эксплуатационной организации не менее чем за 3 рабочих дня до начала работ. Хозяйственная деятельность в охранных зонах газораспределительных сетей, не предусмотренная в вышеуказанных пунктах, при которой производится нарушение поверхности земельного участка и обработка почвы на глубину более 0,3 метра, осуществляется на основании письменного разрешения эксплуатационной организации газораспределительных сетей. Срок действия: бессрочно. Охраняемый объект: 32:02:0000000:5407 Срок установления: бессрочно

Сведения о местоположении границ объекта					
1. Система координат МСК-32, зона 2					
2. Сведения о характерных точках границ объекта					
Обозначение характерных точек границ	**Координаты, м**		**Метод определения координат характерной точки**	**Средняя квадратическая погрешность положения характерной точки (Mt), м**	**Описание обозначения точки на местности (при наличии)**
	X	**Y**			
1	**2**	**3**	**4**	**5**	**6**
1	488031.59	2170342.83	аналит.	0.10	-
2	488027.60	2170343.10	аналит.	0.10	-
3	488016.60	2170178.91	аналит.	0.10	-
4	488007.77	2170044.63	аналит.	0.10	-
5	488011.76	2170044.36	аналит.	0.10	-
6	488011.93	2170046.87	аналит.	0.10	-
7	488015.44	2170046.66	аналит.	0.10	-
8	488015.68	2170050.65	аналит.	0.10	-
9	488012.19	2170050.86	аналит.	0.10	-
10	488020.59	2170178.65	аналит.	0.10	-
1	488031.59	2170342.83	аналит.	0.10	-

План границ охранной зоны объекта

N 37. Газопровод-ввод до границ земельного участка, расположенного по адресу: Брянская обл., Брянский р-н, Верный Путь п., Лазурная ул., уч. 177

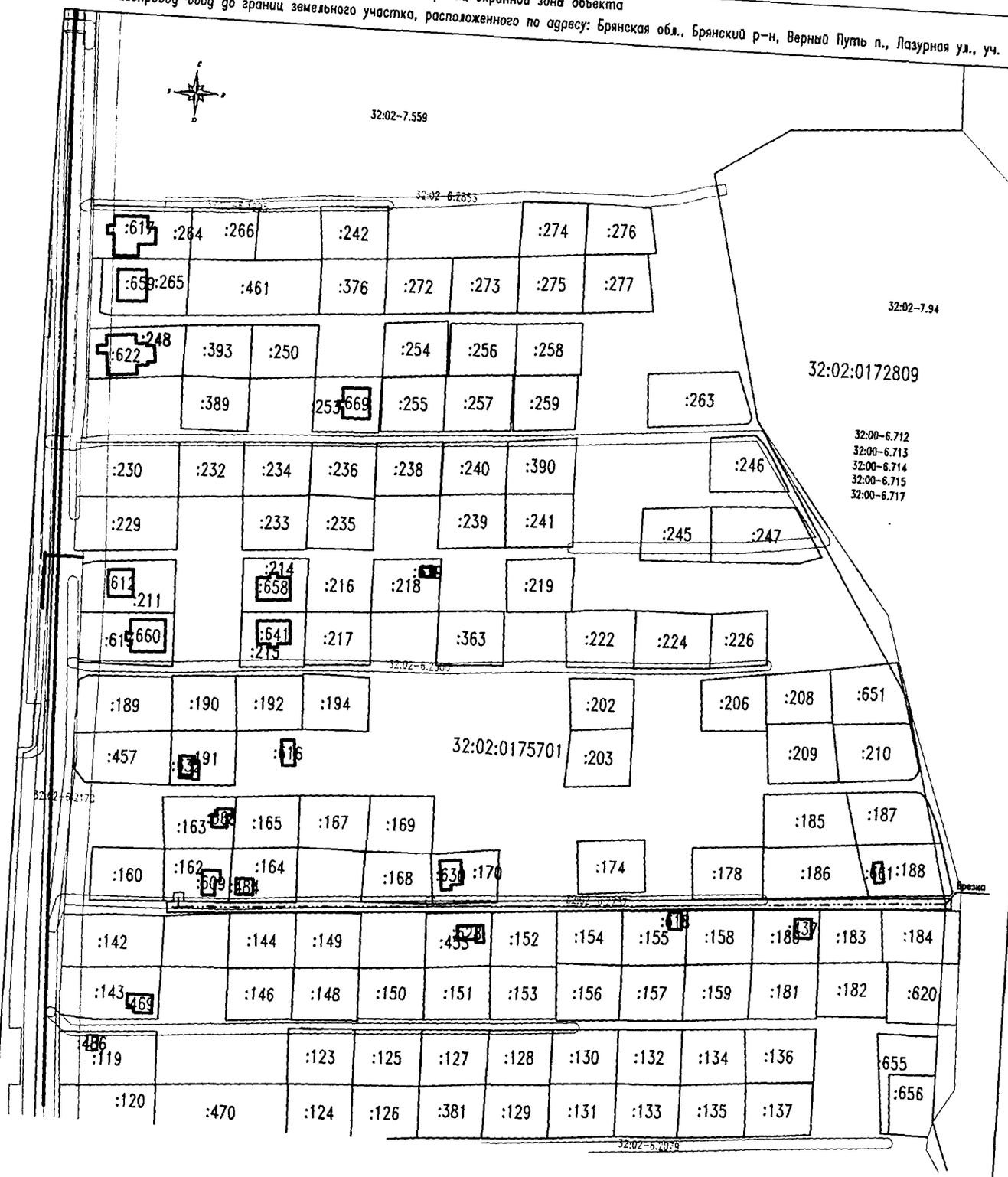

Условные обозначения

- Граница охранной зоны газопровода
- Часть вновь созданного подземного контура сооружения
- Граница земельного участка, сведения о границах которого содержатся в ЕГРН
- Граница кадастрового квартала
- Зона с особыми условиями использования территории и иные зоны
- Часть существующего контура объекта капитального строительства
- 32:02:0174402 – Номер кадастрового квартала
- :241 – Кадастровый номер земельного участка

Площадь охранной зоны газопровода-ввода: 1211 кв.м

Кадастровый инженер Осташук Р.В.

Приложение № 8
к приказу департамента ТЭК и ЖКХ
Брянской области
от «17» ноября 2026 г. № 98

ТЕКСТОВОЕ И ГРАФИЧЕСКОЕ ОПИСАНИЕ

местоположения границ населенных пунктов, территориальных зон, особо охраняемых природных территорий, зон с особыми условиями использования территории

Охранная зона газопровода-ввода до границ земельного участка, расположенного по адресу: 241020, Россия, Брянская обл., Брянский р-н, Верный Путь п., Лазурная ул., д. 156

(наименование объекта, местоположение границ которого описано (далее - объект)

Сведения об объекте		
№ п/п	Характеристики объекта	Описание характеристик
1	2	3
1	Местоположение объекта	Брянская область, муниципальный район Брянский, сельское поселение Снежское, поселок Верный Путь Вид объекта реестра границ: Зона с особыми условиями использования территории Вид зоны по классификатору: Охранная зона трубопроводов (газопроводов, нефтепроводов и нефтепродуктопроводов, аммиакопроводов) Орган власти: Департамент топливно-энергетического комплекса и жилищно-коммунального хозяйства Брянской области Кадастровый район: 32:02
2	Площадь объекта ± величина погрешности определения площади (Р ± ΔР)	1573+/-14
3	Иные характеристики объекта	Содержание ограничений: Для обеспечения нормальных условий эксплуатации и исключения возможности повреждения газораспределительных сетей (при любом виде их прокладки) устанавливаются охранные зоны: вдоль трасс наружных газораспределительных сетей - в виде территории, ограниченной условными линиями, проходящими на расстоянии 2 метров с каждой стороны газораспределительной сети; вдоль трасс подземных газораспределительных сетей из полиэтиленовых труб при использовании медного провода для обозначения трассы газораспределительной сети - в виде территории, ограниченной условными линиями, проходящими на расстоянии 3 метров от газораспределительной сети со стороны провода и 2 метров - с противоположной стороны; вдоль трасс наружных газораспределительных сетей на вечномерзлых грунтах независимо от материала труб - в виде территории, ограниченной условными линиями,

		проходящими на расстоянии 10 метров с каждой стороны газораспределительной сети; вокруг отдельно стоящих газорегуляторных пунктов - в виде территории, ограниченной замкнутой линией, проведенной на расстоянии 10 метров от границ этих объектов. Для газорегуляторных пунктов, пристроенных к зданиям, охранная зона не регламентируется; вдоль подводных переходов газораспределительных сетей через судоходные и сплавные реки, озера, водохранилища, каналы - в виде участка водного пространства от водной поверхности до дна, заключенного между параллельными плоскостями, отстоящими на 100 м с каждой стороны газораспределительной сети; вдоль трасс межпоселковых газораспределительных сетей, проходящих по лесам и древесно - кустарниковой растительности, - в виде просек шириной 6 метров, по 3 метра с каждой стороны газораспределительной сети. Для надземных участков газораспределительных сетей расстояние от деревьев до трубопровода должно быть не менее высоты деревьев в течение всего срока эксплуатации газораспределительной сети. На земельные участки, входящие в охранные зоны газораспределительных сетей, в целях предупреждения их повреждения или нарушения условий их нормальной эксплуатации налагаются ограничения (обременения), которыми запрещается юридическим и физическим лицам, являющихся собственниками, владельцами или пользователями земельных участков, расположенных в пределах охранных зон газораспределительных сетей: строить объекты жилищно - гражданского и производственного назначения; сносить и реконструировать мосты, коллекторы, автомобильные и железные дороги с расположенными на них газораспределительными сетями без предварительного выноса этих газораспределительных сетей по согласованию с эксплуатационными организациями; разрушать берегоукрепительные сооружения, водопропускные устройства, земляные и иные сооружения, предохраняющие газораспределительные сети от разрушений; перемещать, повреждать, засыпать и уничтожать опознавательные знаки, контрольно-измерительные пункты и другие устройства газораспределительных сетей; устраивать свалки и склады, разливать растворы кислот, солей, щелочей и других химически активных веществ; огораживать и перегораживать охранные зоны, препятствовать доступу персонала эксплуатационных организаций к газораспределительным сетям, проведению обслуживания и устранению повреждений

		газораспределительных сетей; разводить огонь и размещать источники огня; рыть погреба, копать и обрабатывать почву сельскохозяйственными и мелиоративными орудиями и механизмами на глубину более 0,3 метра; открывать калитки и двери газорегуляторных пунктов, станций катодной и дренажной защиты, люки подземных колодцев, включать или отключать электроснабжение средств связи, освещения и систем телемеханики; набрасывать, приставлять и привязывать к опорам и надземным газораспределительным сетям, ограждениям и зданиям газораспределительных сетей посторонние предметы, лестницы, влезать на них, самовольно подключаться к газораспределительным сетям. Лесохозяйственные, сельскохозяйственные и другие работы, не подпадающие под ограничения, указанные выше, и не связанные с нарушением земельного горизонта и обработкой почвы на глубину более 0,3 метра, производятся собственниками, владельцами или пользователями земельных участков в охранной зоне газораспределительной сети при условии предварительного письменного уведомления эксплуатационной организации не менее чем за 3 рабочих дня до начала работ. Хозяйственная деятельность в охранных зонах газораспределительных сетей, не предусмотренная в вышеуказанных пунктах, при которой производится нарушение поверхности земельного участка и обработка почвы на глубину более 0,3 метра, осуществляется на основании письменного разрешения эксплуатационной организации газораспределительных сетей. Срок действия: бессрочно. Охраняемый объект: 32:02:0000000:5408 Срок установления: бессрочно

Сведения о местоположении границ объекта					
1. Система координат МСК-32, зона 2					
2. Сведения о характерных точках границ объекта					
Обозначение характерных точек границ	**Координаты, м**		**Метод определения координат характерной точки**	**Средняя квадратическая погрешность положения характерной точки (Mt), м**	**Описание обозначения точки на местности (при наличии)**
	X	**Y**			
1	**2**	**3**	**4**	**5**	**6**
1	487966.31	2170033.90	аналит.	0.10	-
2	487966.66	2170039.52	аналит.	0.10	-
3	487971.32	2170039.47	аналит.	0.10	-
4	487971.46	2170045.54	аналит.	0.10	-
5	487967.03	2170045.51	аналит.	0.10	-
6	487980.43	2170259.40	аналит.	0.10	-
7	487983.13	2170343.76	аналит.	0.10	-
8	487985.57	2170343.64	аналит.	0.10	-
9	487985.77	2170347.64	аналит.	0.10	-
10	487909.58	2170351.31	аналит.	0.10	-
11	487909.39	2170347.31	аналит.	0.10	-
12	487979.14	2170343.96	аналит.	0.10	-
13	487976.41	2170259.07	аналит.	0.10	-
14	487962.31	2170034.15	аналит.	0.10	-
1	487966.31	2170033.90	аналит.	0.10	-

План границ охранной зоны объекта

N 38. Газопровод-ввод до границ земельного участка, расположенного по адресу: 241020, Россия, Брянская обл., Брянский р-н, Верный Путь п., Лазурная ул., д. 156

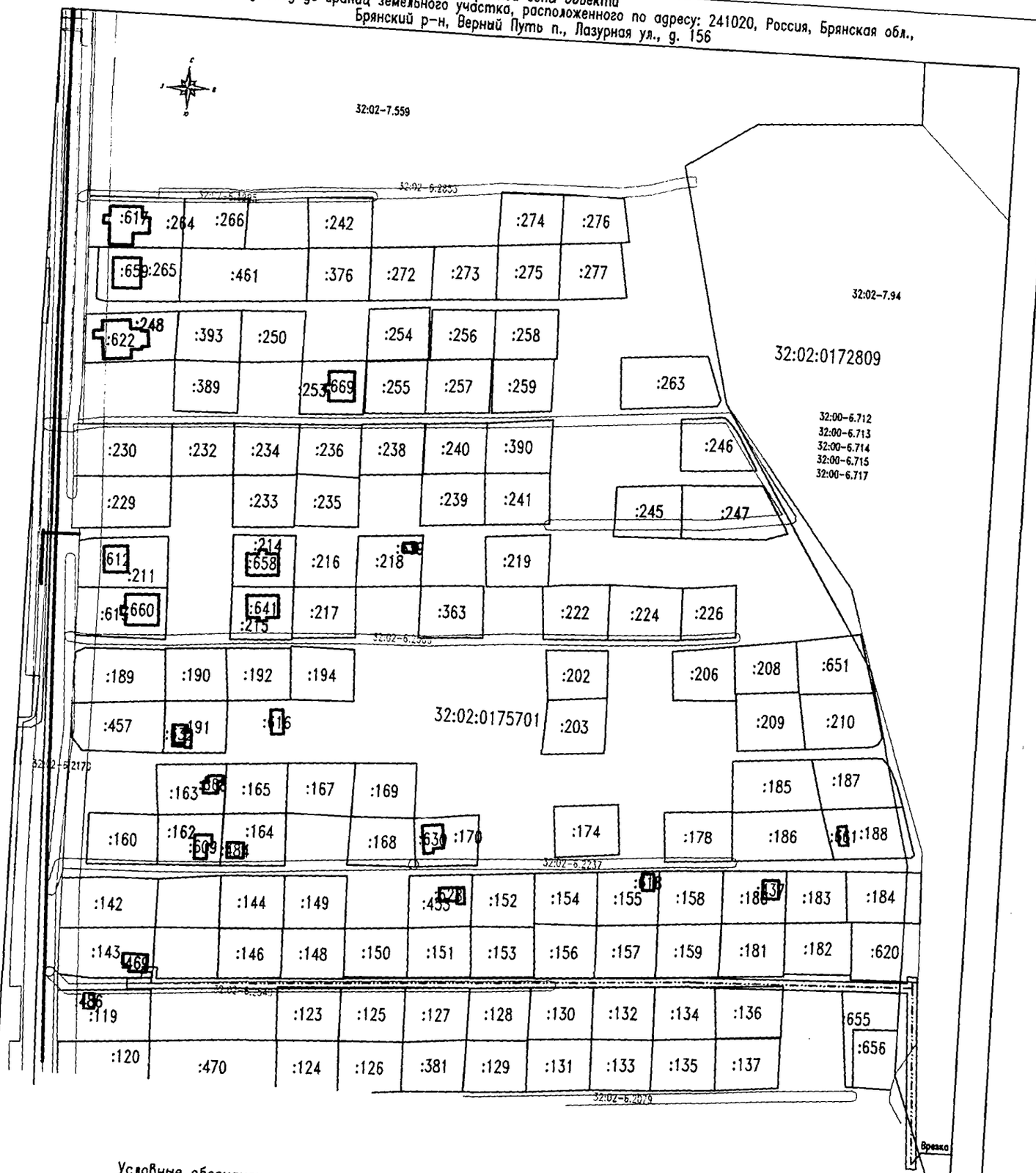

Условные обозначения

- Граница охранной зоны газопровода
- Часть вновь созданного подземного контура сооружения
- Граница земельного участка, сведения о границах которого содержатся в ЕГРН
- Граница кадастрового квартала
- Зона с особыми условиями использования территории и иные зоны
- Часть существующего контура объекта капитального строительства
- 32:02:0174402 – Номер кадастрового квартала
- :241 – Кадастровый номер земельного участка

Площадь охранной зоны газопровода-ввода: 1573 кв.м

Кадастровый инженер Осташук Р.В.

Приложение № 9
к приказу департамента ТЭК и ЖКХ
Брянской области
от «17» ноября 2026 г. № 98

ТЕКСТОВОЕ И ГРАФИЧЕСКОЕ ОПИСАНИЕ

местоположения границ населенных пунктов, территориальных зон, особо охраняемых природных территорий, зон с особыми условиями использования территории

Охранная зона газопровода-ввода до границ земельного участка, расположенного по адресу: Брянская обл., Брянский р-н, Верный Путь п., Центральная, 156

(наименование объекта, местоположение границ которого описано (далее - объект)

Сведения об объекте		
№ п/п	Характеристики объекта	Описание характеристик
1	2	3
1	Местоположение объекта	Брянская область, муниципальный район Брянский, сельское поселение Снежское, поселок Верный Путь Вид объекта реестра границ: Зона с особыми условиями использования территории Вид зоны по классификатору: Охранная зона трубопроводов (газопроводов, нефтепроводов и нефтепродуктопроводов, аммиакопроводов) Орган власти: Департамент топливно-энергетического комплекса и жилищно-коммунального хозяйства Брянской области Кадастровый район: 32:02
2	Площадь объекта ± величина погрешности определения площади (Р ± ΔР)	1898+/-15
3	Иные характеристики объекта	Содержание ограничений: Для обеспечения нормальных условий эксплуатации и исключения возможности повреждения газораспределительных сетей (при любом виде их прокладки) устанавливаются охранные зоны: вдоль трасс наружных газораспределительных сетей - в виде территории, ограниченной условными линиями, проходящими на расстоянии 2 метров с каждой стороны газораспределительной сети; вдоль трасс подземных газораспределительных сетей из полиэтиленовых труб при использовании медного провода для обозначения трассы газораспределительной сети - в виде территории, ограниченной условными линиями, проходящими на расстоянии 3 метров от газораспределительной сети со стороны провода и 2 метров - с противоположной стороны; вдоль трасс наружных газораспределительных сетей на вечномерзлых грунтах независимо от материала труб - в виде территории, ограниченной условными линиями,

		проходящими на расстоянии 10 метров с каждой стороны газораспределительной сети; вокруг отдельно стоящих газорегуляторных пунктов - в виде территории, ограниченной замкнутой линией, проведенной на расстоянии 10 метров от границ этих объектов. Для газорегуляторных пунктов, пристроенных к зданиям, охранная зона не регламентируется; вдоль подводных переходов газораспределительных сетей через судоходные и сплавные реки, озера, водохранилища, каналы - в виде участка водного пространства от водной поверхности до дна, заключенного между параллельными плоскостями, отстоящими на 100 м с каждой стороны газораспределительной сети; вдоль трасс межпоселковых газораспределительных сетей, проходящих по лесам и древесно - кустарниковой растительности, - в виде просек шириной 6 метров, по 3 метра с каждой стороны газораспределительной сети. Для надземных участков газораспределительных сетей расстояние от деревьев до трубопровода должно быть не менее высоты деревьев в течение всего срока эксплуатации газораспределительной сети. На земельные участки, входящие в охранные зоны газораспределительных сетей, в целях предупреждения их повреждения или нарушения условий их нормальной эксплуатации налагаются ограничения (обременения), которыми запрещается юридическим и физическим лицам, являющихся собственниками, владельцами или пользователями земельных участков, расположенных в пределах охранных зон газораспределительных сетей: строить объекты жилищно - гражданского и производственного назначения; сносить и реконструировать мосты, коллекторы, автомобильные и железные дороги с расположенными на них газораспределительными сетями без предварительного выноса этих газораспределительных сетей по согласованию с эксплуатационными организациями; разрушать берегоукрепительные сооружения, водопропускные устройства, земляные и иные сооружения, предохраняющие газораспределительные сети от разрушений; перемещать, повреждать, засыпать и уничтожать опознавательные знаки, контрольно-измерительные пункты и другие устройства газораспределительных сетей; устраивать свалки и склады, разливать растворы кислот, солей, щелочей и других химически активных веществ; огораживать и перегораживать охранные зоны, препятствовать доступу персонала эксплуатационных организаций к газораспределительным сетям, проведению обслуживания и устранению повреждений

		газораспределительных сетей; разводить огонь и размещать источники огня; рыть погреба, копать и обрабатывать почву сельскохозяйственными и мелиоративными орудиями и механизмами на глубину более 0,3 метра; открывать калитки и двери газорегуляторных пунктов, станций катодной и дренажной защиты, люки подземных колодцев. включать или отключать электроснабжение средств связи, освещения и систем телемеханики; набрасывать, приставлять и привязывать к опорам и надземным газораспределительным сетям, ограждениям и зданиям газораспределительных сетей посторонние предметы, лестницы, влезать на них, самовольно подключаться к газораспределительным сетям. Лесохозяйственные, сельскохозяйственные и другие работы, не подпадающие под ограничения, указанные выше, и не связанные с нарушением земельного горизонта и обработкой почвы на глубину более 0,3 метра, производятся собственниками, владельцами или пользователями земельных участков в охранной зоне газораспределительной сети при условии предварительного письменного уведомления эксплуатационной организации не менее чем за 3 рабочих дня до начала работ. Хозяйственная деятельность в охранных зонах газораспределительных сетей, не предусмотренная в вышеуказанных пунктах, при которой производится нарушение поверхности земельного участка и обработка почвы на глубину более 0,3 метра, осуществляется на основании письменного разрешения эксплуатационной организации газораспределительных сетей. Срок действия: бессрочно. Охраняемый объект: 32:02:0000000:5454 Срок установления: бессрочно

Сведения о местоположении границ объекта					
1. Система координат МСК-32, зона 2					
2. Сведения о характерных точках границ объекта					
Обозначение характерных точек границ	**Координаты, м**		**Метод определения координат характерной точки**	**Средняя квадратическая погрешность положения характерной точки (Mt), м**	**Описание обозначения точки на местности (при наличии)**
	X	**Y**			
1	**2**	**3**	**4**	**5**	**6**
1	489161.01	2170644.84	аналит.	0.10	-
2	489160.71	2170641.84	аналит.	0.10	-
3	489167.67	2170641.16	аналит.	0.10	-
4	489168.38	2170648.12	аналит.	0.10	-
5	489029.50	2170661.63	аналит.	0.10	-
6	489013.39	2170667.19	аналит.	0.10	-
7	488958.55	2170674.64	аналит.	0.10	-
8	488980.15	2170873.31	аналит.	0.10	-
9	489024.01	2170869.96	аналит.	0.10	-
10	489024.32	2170873.95	аналит.	0.10	-
11	488973.54	2170877.83	аналит.	0.10	-
12	488973.23	2170873.84	аналит.	0.10	-
13	488976.16	2170873.62	аналит.	0.10	-
14	488954.58	2170675.18	аналит.	0.10	-
15	488951.66	2170675.57	аналит.	0.10	-
16	488951.13	2170671.61	аналит.	0.10	-
17	489012.46	2170663.28	аналит.	0.10	-
18	489028.64	2170657.69	аналит.	0.10	-
1	489161.01	2170644.84	аналит.	0.10	-

План границ охранной зоны объекта

N 39. Газопровод-ввод до границ земельного участка, расположенного по адресу: Брянская обл., Брянский р-н, Верный Путь п., Центральная, 156

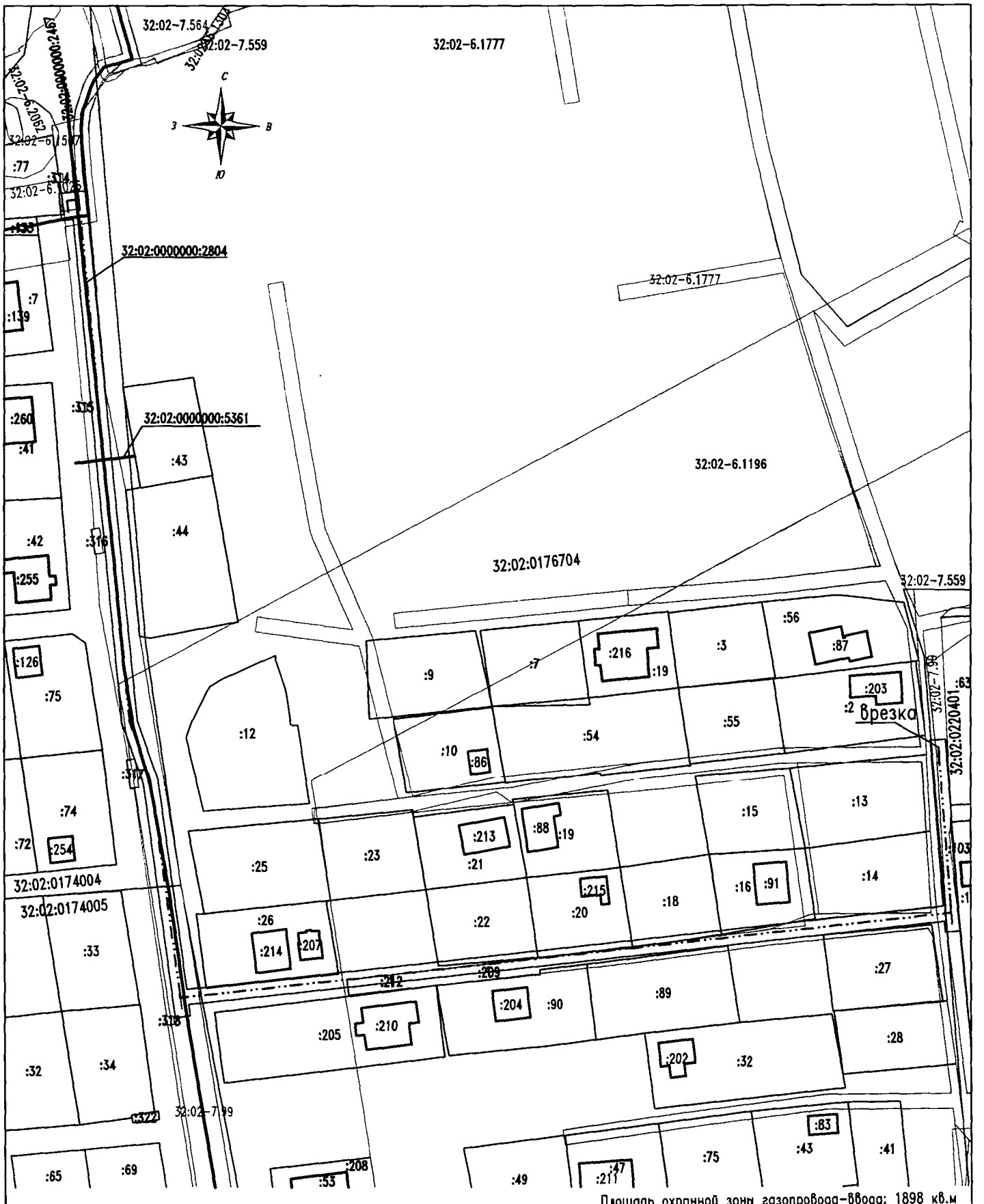

Условные обозначения

- Граница охранной зоны газопровода
- Часть вновь созданного подземного контура сооружения
- Граница земельного участка, сведения о границах которого содержатся в ЕГРН
- Граница кадастрового квартала
- Зона с особыми условиями использования территории и иные зоны
- Часть существующего контура объекта капитального строительства

32:02:0080401 - Номер кадастрового квартала

:4906 - Кадастровый номер земельного участка

Кадастровый инженер Осташук Р.В.

Приложение № 10
к приказу департамента ТЭК и ЖКХ
Брянской области
от «17» ноября 2026 г. № 98

ТЕКСТОВОЕ И ГРАФИЧЕСКОЕ ОПИСАНИЕ
местоположения границ населенных пунктов, территориальных зон, особо охраняемых природных территорий, зон с особыми условиями использования территории

Охранная зона газопровода-ввода до границ земельного участка, расположенного по адресу: Брянская обл., Брянский р-н, Верный Путь п., Центральная ул., участок 206
(наименование объекта, местоположение границ которого описано (далее - объект)

Сведения об объекте		
№ п/п	Характеристики объекта	Описание характеристик
1	2	3
1	Местоположение объекта	Брянская область, муниципальный район Брянский, сельское поселение Снежское, поселок Верный Путь Вид объекта реестра границ: Зона с особыми условиями использования территории Вид зоны по классификатору: Охранная зона трубопроводов (газопроводов, нефтепроводов и нефтепродуктопроводов, аммиакопроводов) Орган власти: Департамент топливно-энергетического комплекса и жилищно-коммунального хозяйства Брянской области Кадастровый район: 32:02
2	Площадь объекта ± величина погрешности определения площади (Р ± ΔР)	962+/-11
3	Иные характеристики объекта	Содержание ограничений: Для обеспечения нормальных условий эксплуатации и исключения возможности повреждения газораспределительных сетей (при любом виде их прокладки) устанавливаются охранные зоны: вдоль трасс наружных газораспределительных сетей - в виде территории, ограниченной условными линиями, проходящими на расстоянии 2 метров с каждой стороны газораспределительной сети; вдоль трасс подземных газораспределительных сетей из полиэтиленовых труб при использовании медного провода для обозначения трассы газораспределительной сети - в виде территории, ограниченной условными линиями, проходящими на расстоянии 3 метров от газораспределительной сети со стороны провода и 2 метров - с противоположной стороны; вдоль трасс наружных газораспределительных сетей на вечномерзлых грунтах независимо от материала труб - в виде территории, ограниченной условными линиями,

		проходящими на расстоянии 10 метров с каждой стороны газораспределительной сети; вокруг отдельно стоящих газорегуляторных пунктов - в виде территории, ограниченной замкнутой линией, проведенной на расстоянии 10 метров от границ этих объектов. Для газорегуляторных пунктов, пристроенных к зданиям, охранная зона не регламентируется; вдоль подводных переходов газораспределительных сетей через судоходные и сплавные реки, озера, водохранилища, каналы - в виде участка водного пространства от водной поверхности до дна, заключенного между параллельными плоскостями, отстоящими на 100 м с каждой стороны газораспределительной сети; вдоль трасс межпоселковых газораспределительных сетей, проходящих по лесам и древесно - кустарниковой растительности, - в виде просек шириной 6 метров, по 3 метра с каждой стороны газораспределительной сети. Для надземных участков газораспределительных сетей расстояние от деревьев до трубопровода должно быть не менее высоты деревьев в течение всего срока эксплуатации газораспределительной сети. На земельные участки, входящие в охранные зоны газораспределительных сетей, в целях предупреждения их повреждения или нарушения условий их нормальной эксплуатации налагаются ограничения (обременения), которыми запрещается юридическим и физическим лицам, являющихся собственниками, владельцами или пользователями земельных участков, расположенных в пределах охранных зон газораспределительных сетей: строить объекты жилищно - гражданского и производственного назначения; сносить и реконструировать мосты, коллекторы, автомобильные и железные дороги с расположенными на них газораспределительными сетями без предварительного выноса этих газораспределительных сетей по согласованию с эксплуатационными организациями; разрушать берегоукрепительные сооружения, водопропускные устройства, земляные и иные сооружения, предохраняющие газораспределительные сети от разрушений; перемещать, повреждать, засыпать и уничтожать опознавательные знаки, контрольно-измерительные пункты и другие устройства газораспределительных сетей; устраивать свалки и склады, разливать растворы кислот, солей, щелочей и других химически активных веществ; ограждать и перегораживать охранные зоны, препятствовать доступу персонала эксплуатационных организаций к газораспределительным сетям, проведению обслуживания и устранению повреждений

		газораспределительных сетей; разводить огонь и размещать источники огня; рыть погреба, копать и обрабатывать почву сельскохозяйственными и мелиоративными орудиями и механизмами на глубину более 0,3 метра; открывать калитки и двери газорегуляторных пунктов, станций катодной и дренажной защиты, люки подземных колодцев, включать или отключать электроснабжение средств связи, освещения и систем телемеханики; набрасывать, приставлять и привязывать к опорам и надземным газораспределительным сетям, ограждениям и зданиям газораспределительных сетей посторонние предметы, лестницы, влезать на них, самовольно подключаться к газораспределительным сетям. Лесохозяйственные, сельскохозяйственные и другие работы, не подпадающие под ограничения, указанные выше, и не связанные с нарушением земельного горизонта и обработкой почвы на глубину более 0,3 метра, производятся собственниками, владельцами или пользователями земельных участков в охранной зоне газораспределительной сети при условии предварительного письменного уведомления эксплуатационной организации не менее чем за 3 рабочих дня до начала работ. Хозяйственная деятельность в охранных зонах газораспределительных сетей, не предусмотренная в вышеуказанных пунктах, при которой производится нарушение поверхности земельного участка и обработка почвы на глубину более 0,3 метра, осуществляется на основании письменного разрешения эксплуатационной организации газораспределительных сетей. Срок действия: бессрочно. Охраняемый объект: 32:02:0000000:5455 Срок установления: бессрочно

Сведения о местоположении границ объекта					
1. Система координат МСК-32, зона 2					
2. Сведения о характерных точках границ объекта					
Обозначение характерных точек границ	Координаты, м		Метод определения координат характерной точки	Средняя квадратическая погрешность положения характерной точки (Mt), м	Описание обозначения точки на местности (при наличии)
	X	Y			
1	2	3	4	5	6
1	488958.02	2170670.66	аналит.	0.10	-
2	488958.63	2170674.61	аналит.	0.10	-
3	488779.56	2170702.35	аналит.	0.10	-
4	488784.05	2170737.87	аналит.	0.10	-
5	488785.54	2170737.68	аналит.	0.10	-
6	488786.04	2170741.65	аналит.	0.10	-
7	488784.56	2170741.84	аналит.	0.10	-
8	488785.60	2170750.09	аналит.	0.10	-
9	488781.63	2170750.59	аналит.	0.10	-
10	488775.61	2170702.98	аналит.	0.10	-
11	488768.80	2170704.07	аналит.	0.10	-
12	488768.16	2170700.12	аналит.	0.10	-
1	488958.02	2170670.66	аналит.	0.10	-

План границ охранной зоны объекта
N 40. Газопровод-ввод до границ земельного участка, расположенного по адресу: Брянская обл., Брянский р-н, Верный Путь п., Центральная ул., участок 206

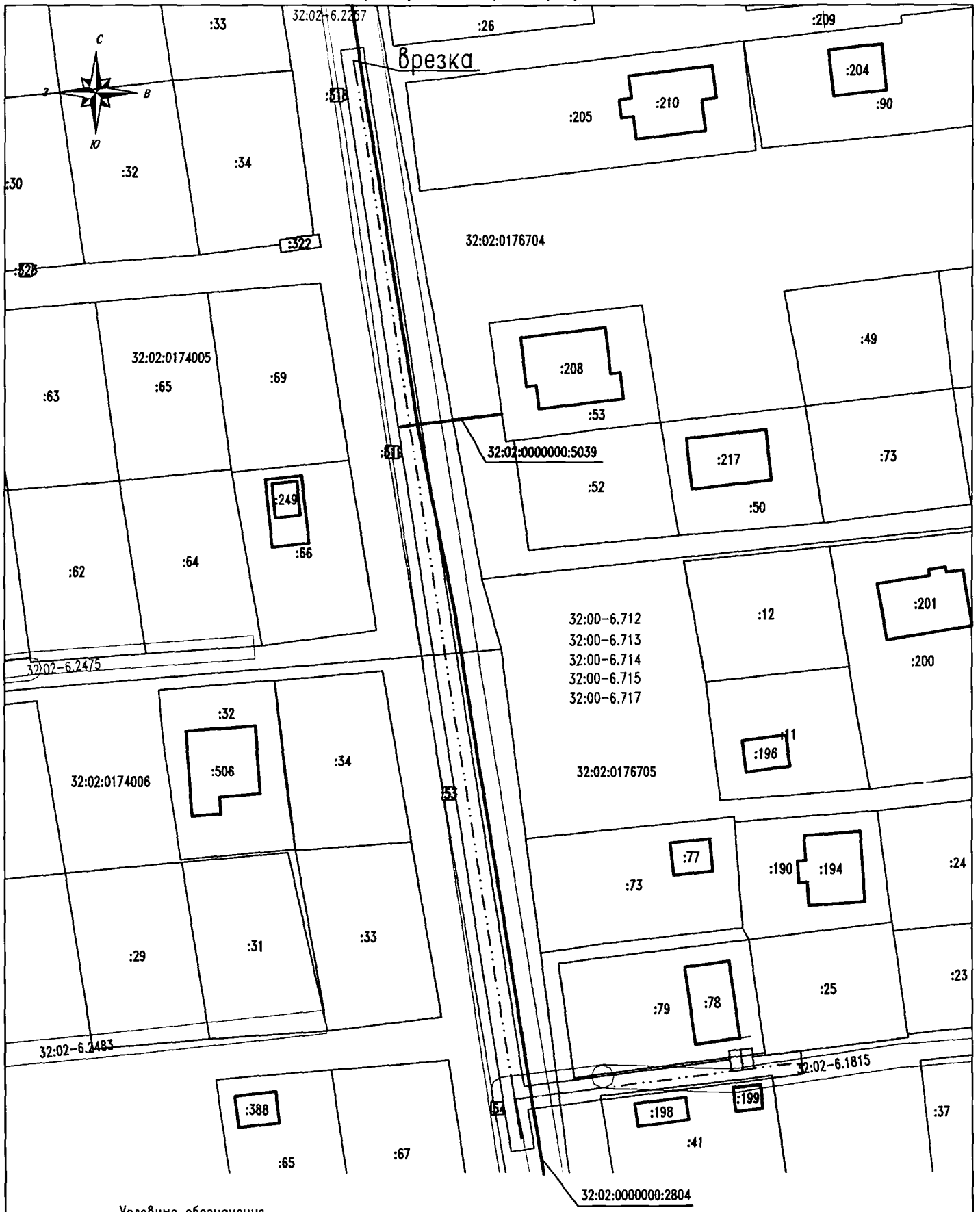

Условные обозначения

- Граница охранной зоны газопровода
- Часть вновь созданного подземного контура сооружения
- Граница земельного участка, сведения о границах которого содержатся в ЕГРН
- Граница кадастрового квартала
- Зона с особыми условиями использования территории и иные зоны
- Часть существующего контура объекта капитального строительства

32:02:0090308 - Номер кадастрового квартала

:18 - Кадастровый номер земельного участка

Площадь охранной зоны газопровода-ввода: 962 кв.м

Кадастровый инженер Осташук Р.В.