



**ДЕПАРТАМЕНТ  
ТОПЛИВНО-ЭНЕРГЕТИЧЕСКОГО КОМПЛЕКСА  
И ЖИЛИЩНО-КОММУНАЛЬНОГО ХОЗЯЙСТВА  
БРЯНСКОЙ ОБЛАСТИ**

**П Р И К А З**

от « 12 » февраля 2026 г. № 6  
г. Брянск

Об утверждении границ охранных зон газораспределительных сетей и наложении ограничений (обременений) на входящие в них земельные участки

Правовое управление  
администрации Губернатора  
Брянской области и Правительства  
Брянской области

**ЗАРЕГИСТРИРОВАНО**

« 13 » февраля 2026 г.

Регистрационный номер № 20160001010

В целях обеспечения надежного газоснабжения потребителей Брянской области, на основании статьи 10 Федерального закона от 13.07.2015 № 218-ФЗ «О государственной регистрации недвижимости», Правил охраны газораспределительных сетей, утвержденных постановлением Правительства Российской Федерации от 20.11.2000 № 878 «Об утверждении Правил охраны газораспределительных сетей», подпункта 3.4.18. Положения о департаменте топливно-энергетического комплекса и жилищно-коммунального хозяйства Брянской области, утвержденного указом Губернатора Брянской области от 29.01.2013 № 85 «Об утверждении Положения о департаменте топливно-энергетического комплекса и жилищно-коммунального хозяйства Брянской области», на основании обращения Брянской городской администрации (ОГРН: 1023202743574; ИНН 3201001909).

**ПРИКАЗЫВАЮ:**

1. Утвердить границы охранных зон газораспределительных сетей, расположенных на территории муниципального образования городской округ город Брянск в соответствии с прилагаемым описанием местоположения границ в отношении следующих объектов:

1.1 Газораспределительная сеть «Газовая горелка «Вечного огня» с газопроводом низкого давления мемориала «Братская могила погибших воинов» протяженностью 20 метров, местоположение: Брянская область, г. Брянск, рп. Большое Полпино, ул. Центральная, с кадастровым номером 32:28:0024016:76, согласно приложению №1 к настоящему приказу;

1.2 Газораспределительная сеть «Газопровод низкого давления к жилому дому №63Б по ул. Челюскинцев, рп. Большое Полпино» протяженностью 71 метр, местоположение: Брянская область, г. Брянск, рп. Большое Полпино, пер. 7-й Строителей, ул. Челюскинцев, с кадастровым номером 32:28:0024206:11, согласно приложению №2 к настоящему приказу;

1.3 Газораспределительная сеть «Газопровод низкого давления» протяженностью 447 метров, местоположение: Брянская область, г. Брянск, ул. Фосфоритная, с кадастровым номером 32:28:0021801:245, согласно приложению №3 к настоящему приказу.

2. Установить ограничения (обременения), предусмотренные Постановлением Правительства Российской Федерации от 20.11.2000 №878 «Об утверждении Правил охраны газораспределительных сетей», на земельные участки, входящие в охранные зоны, указанные в пункте 1 настоящего приказа.

3. Отделу по работе с предприятиями ТЭК и в системе МКА ЖКХ департамента ТЭК и ЖКХ Брянской области обеспечить передачу данных в департамент внутренней политики Брянской области для дальнейшего опубликования, и сведений о границах охранных зон газораспределительных сетей в орган кадастрового учета для внесения сведений в Единый государственный реестр недвижимости в течение 30 рабочих дней с момента регистрации настоящего приказа.

4. Контроль за исполнением настоящего приказа оставляю за собой.

Директор департамента



С.А. Косарев

Приложение №1

к приказу департамента ТЭК и ЖКХ  
Брянской области

от «12» февраля 2026 г. № 6

**ТЕКСТОВОЕ И ГРАФИЧЕСКОЕ ОПИСАНИЕ**

местоположения границ населенных пунктов, территориальных зон, особо охраняемых природных территорий, зон с особыми условиями использования территории

**Охранная зона газораспределительной сети: "Газовая горелка "Вечного огня" с газопроводом низкого давления мемориала "Братская могила погибших воинов" в рп.Большое Полпино ул.Центральная, Брянская область, г.Брянск, рп Большое Полпино, ул.Центральная"**

(наименование объекта землеустройства)

**Сведения об объекте**

№ п/п	Характеристики объекта	Описание характеристик
1	2	3
1.	Местоположение объекта	Брянская область, г.о город Брянск, рп Большое Полпино, ул.Центральная
2.	Площадь объекта +/- величина погрешности определения площади (Р +/- Δ Р)	91 +/- 3 м <sup>2</sup>
3.	Иные характеристики объекта	<p>На земельные участки, входящие в охранные зоны газораспределительных сетей, в целях предупреждения их повреждения или нарушения условий их нормальной эксплуатации налагаются ограничения (обременения), которыми запрещается юридическим и физическим лицам, являющимся собственниками, владельцами или пользователями земельных участков, расположенных в пределах охранных зон газораспределительных сетей:</p> <ul style="list-style-type: none"> <li>строить объекты жилищно-гражданского и производственного назначения;</li> <li>сносить и реконструировать мосты, коллекторы, автомобильные и железные дороги с расположенными на них газораспределительными сетями без предварительного выноса этих газопроводов по согласованию с эксплуатационными организациями;</li> <li>разрушать берегоукрепительные сооружения, водопропускные устройства, земляные и иные сооружения, предохраняющие газораспределительные сети от разрушения;</li> <li>перемещать, повреждать, засыпать и уничтожать опознавательные знаки, контрольно-измерительные пункты и другие устройства газораспределительных сетей;</li> <li>устраивать свалки и склады, разливать растворы кислот, щелочей, солей и других химически активных веществ;</li> <li>огораживать и перегораживать охранные зоны, препятствовать доступу персонала эксплуатационных организаций к газораспределительным сетям, проведению обслуживания и устранению повреждений газораспределительных сетей;</li> <li>разводить огонь и размещать источники огня; рыть погреба, копать и обрабатывать почву сельскохозяйственными и мелиоративными орудиями и механизмами на глубину более 0,3 метра;</li> <li>открывать калитки и двери газорегуляторных пунктов, станций катодной и дренажной защиты, люки подземных колодцев, включать или отключать электроснабжение средств связи, освещения и систем телемеханики;</li> <li>набрасывать, приставлять и привязывать к опорам и надземным газопроводам, ограждениям и зданиям газораспределительных сетей посторонние предметы, лестницы, влезать на них;</li> <li>самовольно подключаться к газораспределительным сетям.</li> </ul>

Сельскохозяйственные, лесохозяйственные и другие работы, не попадающие под ограничения, указанные выше, и не связанные с нарушением земельного горизонта и обработкой почвы на глубину более 0,3 метра, производятся собственниками, владельцами или пользователями земельных участков в охранных зонах газопроводов при условии предварительного письменного уведомления эксплуатационной организации не менее чем за 3 рабочих дня до начала работ.

Хозяйственная деятельность в охранных зонах газораспределительных сетей, не предусмотренная в вышеуказанных пунктах, при которой производится нарушение поверхности земельного участка и обработка почвы на глубину более 0,3 метра, осуществляется на основании письменного разрешения эксплуатационной организации газораспределительных сетей.

## Сведения о местоположении границ объекта

1. Система координат МСК-32, зона 2

2. Сведения о характерных точках границ объекта

Обозначение характерных точек границ	Координаты, м		Метод определения координат и средняя квадратическая погрешность положения	Описание закрепления точки
	X	Y		
1	2	3	4	5
1	488725.45	2184494.22	Метод спутниковых геодезических измерений (определений), 0.1	Закрепление отсутствует
2	488713.28	2184496.52	Метод спутниковых геодезических измерений (определений), 0.1	Закрепление отсутствует
3	488706.26	2184502.75	Метод спутниковых геодезических измерений (определений), 0.1	Закрепление отсутствует
4	488703.61	2184499.76	Метод спутниковых геодезических измерений (определений), 0.1	Закрепление отсутствует
5	488711.46	2184492.80	Метод спутниковых геодезических измерений (определений), 0.1	Закрепление отсутствует
6	488724.70	2184490.29	Метод спутниковых геодезических измерений (определений), 0.1	Закрепление отсутствует
1	488725.45	2184494.22	Метод спутниковых геодезических измерений (определений), 0.1	Закрепление отсутствует

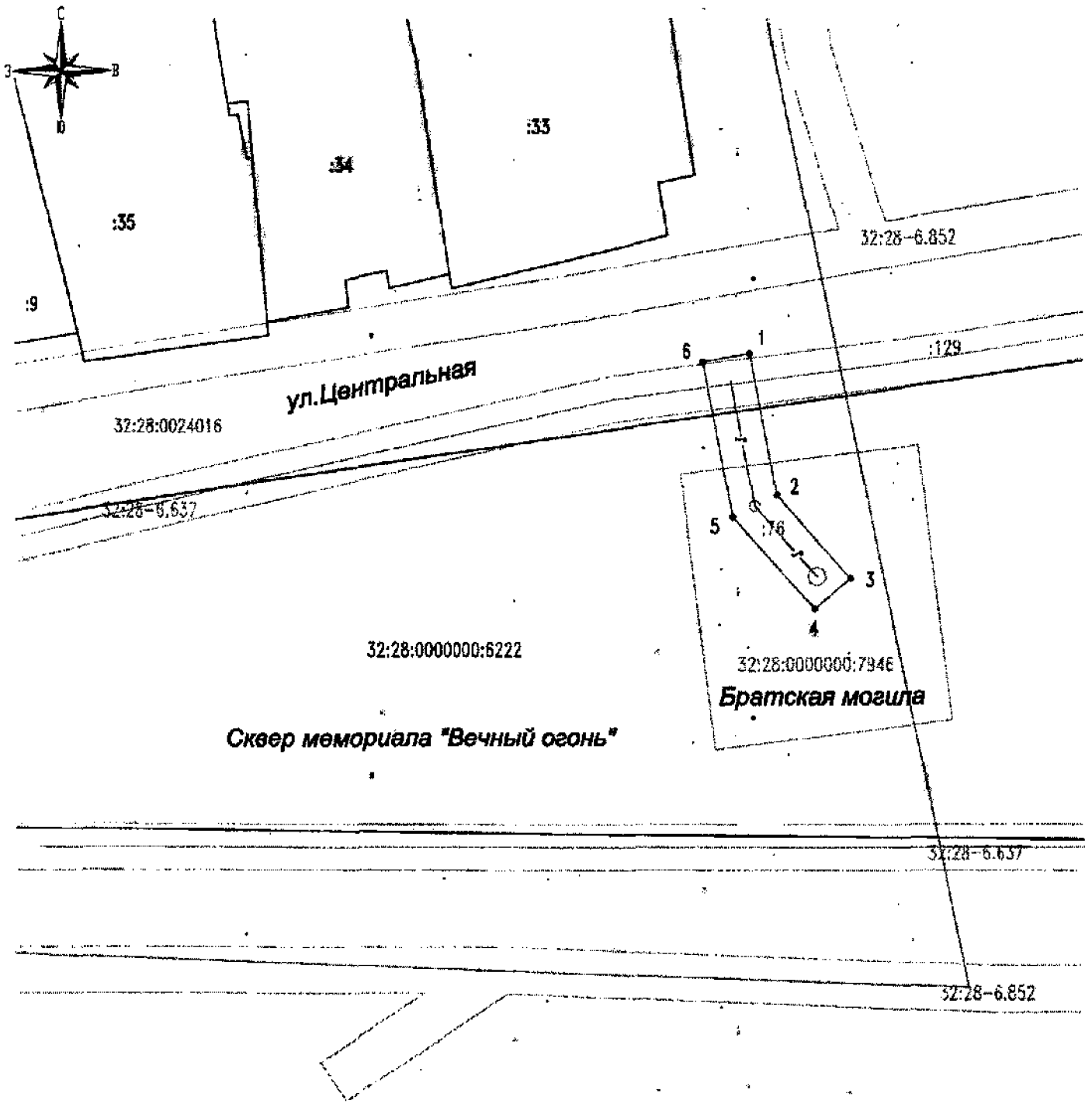
3. Сведения о характерных точках части (частей) границы объекта

Обозначение характерных точек части границы	Координаты, м		Метод определения координат характерной точки	Средняя квадратическая погрешность положения характерной точки (M <sub>t</sub> ), м	Описание обозначения точки на местности (при наличии)
	X	Y			
1	2	3	4	5	6
-	-	-	-	-	-

4. Зона картографической проекции - 2

ПЛАН ГРАНИЦ ОБЪЕКТА


Охранная зона газораспределительной сети: Газовая горелка "Вечного огня" с газопроводом низкого давления мемориала "Братская могила погибших воинов" в рп. Большое Полпино ул. Центральная, Брянская область, г. Брянск, рп. Большое Полпино, ул. Центральная



Масштаб 1:500

Условные обозначения:

- Г — — — — — обозначение газораспределительной сети
- — — — — граница кадастрового квартала
- - - - - граница зоны с особыми условиями использования территории
- — — — — граница охранной зоны газопровода, установленная при проведении работ
- — — — — граница земельного участка в Едином государственном реестре недвижимости
- 1\* — — — — — обозначение характерной точки границы охранной зоны
- 13 — — — — — обозначение объекта недвижимости
- 32:28:0024016 — — — — — обозначение кадастрового квартала



Кадастровый инженер

*Волкова С.И.*

Приложение №2  
к приказу департамента ТЭК и ЖКХ  
Брянской области  
от «12» февраля 2026 г. № 6

<b>ТЕКСТОВОЕ И ГРАФИЧЕСКОЕ ОПИСАНИЕ</b>		
местоположения границ населенных пунктов, территориальных зон, особо охраняемых природных территорий, зон с особыми условиями использования территории		
<b>Охранная зона газораспределительной сети: "Газопровод низкого давления к жилому дому №63Б по ул.Челюскинцев, рп.Большое Полпино, Брянская область, г.Брянск, рп Большое Полпино, ул.Челюскинцев"</b>		
(наименование объекта землеустройства)		
<b>Сведения об объекте</b>		
№ п/п	Характеристики объекта	Описание характеристик
1	2	3
1.	Местоположение объекта	Брянская область, г.о город Брянск, рп Большое Полпино, ул.Челюскинцев
2.	Площадь объекта +/- величина погрешности определения площади (P +/- Δ P)	294 +/- 6 м <sup>2</sup>
3.	Иные характеристики объекта	<p>На земельные участки, входящие в охранные зоны газораспределительных сетей, в целях предупреждения их повреждения или нарушения условий их нормальной эксплуатации налагаются ограничения (обременения), которыми запрещается юридическим и физическим лицам, являющимся собственниками, владельцами или пользователями земельных участков, расположенных в пределах охранных зон газораспределительных сетей:</p> <p>строить объекты жилищно-гражданского и производственного назначения;</p> <p>сносить и реконструировать мосты, коллекторы, автомобильные и железные дороги с расположенными на них газораспределительными сетями без предварительного выноса этих газопроводов по согласованию с эксплуатационными организациями;</p> <p>разрушать берегоукрепительные сооружения, водопропускные устройства, земляные и иные сооружения, предохраняющие газораспределительные сети от разрушения;</p> <p>перемещать, повреждать, засыпать и уничтожать опознавательные знаки, контрольно-измерительные пункты и другие устройства газораспределительных сетей;</p> <p>устраивать свалки и склады, разливать растворы кислот, щелочей, солей и других химически активных веществ;</p> <p>огораживать и перегораживать охранные зоны, препятствовать доступу персонала эксплуатационных организаций к газораспределительным сетям, проведению обслуживания и устранению повреждений газораспределительных сетей;</p> <p>разводить огонь и размещать источники огня; рыть погреба, копать и обрабатывать почву сельскохозяйственными и мелиоративными орудиями и механизмами на глубину более 0,3 метра;</p> <p>открывать калитки и двери газорегуляторных пунктов, станций катодной и дренажной защиты, люки подземных колодцев, включать или отключать электроснабжение средств связи, освещения и систем телемеханики;</p> <p>набрасывать, приставлять и привязывать к опорам и надземным газопроводам, ограждениям и зданиям газораспределительных сетей посторонние предметы, лестницы, влезать на них;</p> <p>самовольно подключаться к газораспределительным</p>

сетям.

Сельскохозяйственные, лесохозяйственные и другие работы, не попадающие под ограничения, указанные выше, и не связанные с нарушением земельного горизонта и обработкой почвы на глубину более 0,3 метра, производятся собственниками, владельцами или пользователями земельных участков в охранных зонах газопроводов при условии предварительного письменного уведомления эксплуатационной организации не менее чем за 3 рабочих дня до начала работ.

Хозяйственная деятельность в охранных зонах газораспределительных сетей, не предусмотренная в вышеуказанных пунктах, при которой производится нарушение поверхности земельного участка и обработка почвы на глубину более 0,3 метра, осуществляется на основании письменного разрешения эксплуатационной организации газораспределительных сетей.

## Сведения о местоположении границ объекта

1. Система координат МСК-32, зона 2

2. Сведения о характерных точках границ объекта

Обозначение характерных точек границ	Координаты, м		Метод определения координат и средняя квадратическая погрешность положения	Описание закрепления точки
	X	Y		
1	2	3	4	5
1	489291.31	2186252.74	Метод спутниковых геодезических измерений (определений), 0.1	Закрепление отсутствует
2	489279.49	2186253.20	Метод спутниковых геодезических измерений (определений), 0.1	Закрепление отсутствует
3	489270.70	2186186.89	Метод спутниковых геодезических измерений (определений), 0.1	Закрепление отсутствует
4	489274.67	2186186.36	Метод спутниковых геодезических измерений (определений), 0.1	Закрепление отсутствует
5	489282.97	2186249.06	Метод спутниковых геодезических измерений (определений), 0.1	Закрепление отсутствует
6	489285.90	2186248.95	Метод спутниковых геодезических измерений (определений), 0.1	Закрепление отсутствует
7	489286.02	2186250.31	Метод спутниковых геодезических измерений (определений), 0.1	Закрепление отсутствует
8	489291.19	2186249.85	Метод спутниковых геодезических измерений (определений), 0.1	Закрепление отсутствует
1	489291.31	2186252.74	Метод спутниковых геодезических измерений (определений), 0.1	Закрепление отсутствует

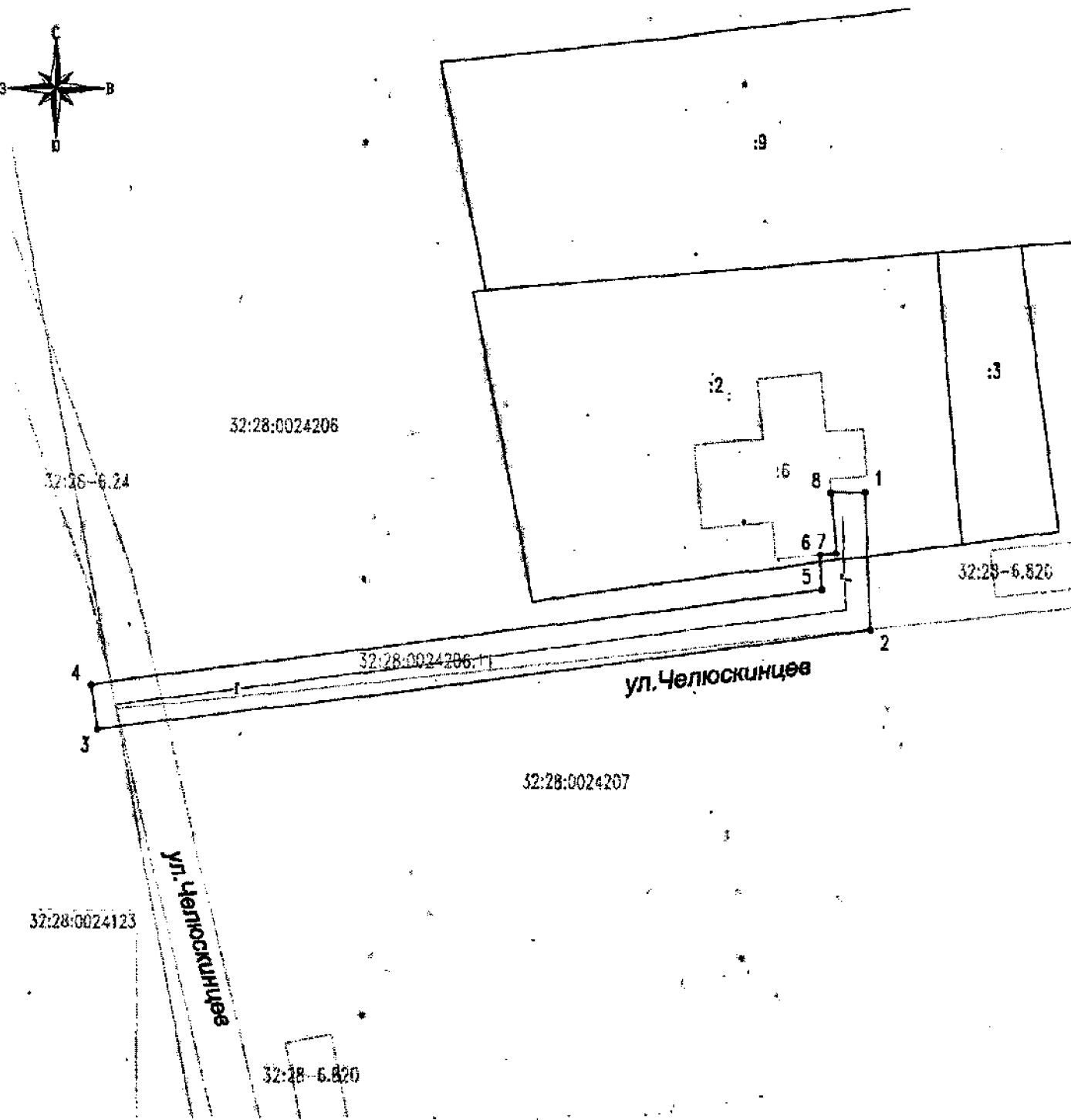
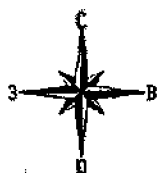
3. Сведения о характерных точках части (частей) границы объекта

Обозначение характерных точек части границы	Координаты, м		Метод определения координат характерной точки	Средняя квадратическая погрешность положения характерной точки (M <sub>t</sub> ), м	Описание обозначения точки на местности (при наличии)
	X	Y			
1	2	3	4	5	6
-	-	-	-	-	-

4. Зона картографической проекции - 2

ПЛАН ГРАНИЦ ОБЪЕКТА

Охраняемая зона газораспределительной сети: Газопровод низкого давления к жилому дому 635  
 по ул.Челюскинцев, рп.Большое Поляино,  
 Брянская область, г.Брянск, рп.Большое Поляино, ул.Челюскинцев



Масштаб 1:500

Условные обозначения:

- обозначение газораспределительной сети
- граница кадастрового квартала
- граница земли с особыми условиями использования территории
- граница охранной зоны газопровода, устанавливаемая при проведении работ
- граница земельного участка в кадастре Б.ЕГРН
- обозначение характерной точки границы охранной зоны
- обозначение объекта недвижимости
- обозначение кадастрового квартала

Кадастровый инженер



*Светлана С.В.*

Приложение №3

к приказу департамента ТЭК и ЖКХ  
Брянской области

от «12» февраля 2026 г. № 6

<b>ТЕКСТОВОЕ И ГРАФИЧЕСКОЕ ОПИСАНИЕ</b> местоположения границ населенных пунктов, территориальных зон, особо охраняемых природных территорий, зон с особыми условиями использования территории		
<b>Охранная зона газораспределительной сети: "Газопровод низкого давления, Брянская область, г.Брянск, ул.Фосфоритная"</b>		
(наименование объекта землеустройства)		
Сведения об объекте		
№ п/п	Характеристики объекта	Описание характеристик
1	2	3
1.	Местоположение объекта	Брянская область, г.о город Брянск, г.Брянск, ул.Фосфоритная
2.	Площадь объекта +/- величина погрешности определения площади (P +/- Δ P)	1695 +/- 14 м <sup>2</sup>
3.	Иные характеристики объекта	<p>На земельные участки, входящие в охранные зоны газораспределительных сетей, в целях предупреждения их повреждения или нарушения условий их нормальной эксплуатации налагаются ограничения (обременения), которыми запрещается юридическим и физическим лицам, являющимся собственниками, владельцами или пользователями земельных участков, расположенных в пределах охранных зон газораспределительных сетей:</p> <ul style="list-style-type: none"> <li>строить объекты жилищно-гражданского и производственного назначения;</li> <li>сносить и реконструировать мосты, коллекторы, автомобильные и железные дороги с расположенными на них газораспределительными сетями без предварительного выноса этих газопроводов по согласованию с эксплуатационными организациями;</li> <li>разрушать берегоукрепительные сооружения, водопропускные устройства, земляные и иные сооружения, предохраняющие газораспределительные сети от разрушения;</li> <li>перемещать, повреждать, засыпать и уничтожать опознавательные знаки, контрольно-измерительные пункты и другие устройства газораспределительных сетей;</li> <li>устраивать свалки и склады, разливать растворы кислот, щелочей, солей и других химически активных веществ;</li> <li>огораживать и перегораживать охранные зоны, препятствовать доступу персонала эксплуатационных организаций к газораспределительным сетям, проведению обслуживания и устранению повреждений газораспределительных сетей;</li> <li>разводить огонь и размещать источники огня; рыть погреба, копать и обрабатывать почву сельскохозяйственными и мелиоративными орудиями и механизмами на глубину более 0,3 метра;</li> <li>открывать калитки и двери газорегуляторных пунктов, станций катодной и дренажной защиты, люки подземных колодцев, включать или отключать электроснабжение средств связи, освещения и систем телемеханики;</li> <li>набрасывать, приставлять и привязывать к опорам и надземным газопроводам, ограждениям и зданиям газораспределительных сетей посторонние предметы, лестницы, влезать на них;</li> <li>самовольно подключаться к газораспределительным сетям.</li> </ul>

Сельскохозяйственные, лесохозяйственные и другие работы, не попадающие под ограничения, указанные выше, и не связанные с нарушением земельного горизонта и обработкой почвы на глубину более 0,3 метра, производятся собственниками, владельцами или пользователями земельных участков в охранных зонах газопроводов при условии предварительного письменного уведомления эксплуатационной организации не менее чем за 3 рабочих дня до начала работ.

Хозяйственная деятельность в охранных зонах газораспределительных сетей, не предусмотренная в вышеуказанных пунктах, при которой производится нарушение поверхности земельного участка и обработка почвы на глубину более 0,3 метра, осуществляется на основании письменного разрешения эксплуатационной организации газораспределительных сетей.

## Сведения о местоположении границ объекта

1. Система координат МСК-32, зона 2

2. Сведения о характерных точках границ объекта

Обозначение характерных точек границ	Координаты, м		Метод определения координат и средняя квадратическая погрешность положения	Описание закрепления точки
	X	Y		
1	2	3	4	5
1	490305.60	2181818.26	Метод спутниковых геодезических измерений (определений), 0.1	Закрепление отсутствует
2	490302.64	2181820.95	Метод спутниковых геодезических измерений (определений), 0.1	Закрепление отсутствует
3	490290.78	2181806.64	Метод спутниковых геодезических измерений (определений), 0.1	Закрепление отсутствует
4	490277.36	2181791.65	Метод спутниковых геодезических измерений (определений), 0.1	Закрепление отсутствует
5	490265.47	2181777.99	Метод спутниковых геодезических измерений (определений), 0.1	Закрепление отсутствует
6	490255.78	2181766.11	Метод спутниковых геодезических измерений (определений), 0.1	Закрепление отсутствует
7	490257.31	2181752.04	Метод спутниковых геодезических измерений (определений), 0.1	Закрепление отсутствует
8	490259.03	2181749.61	Метод спутниковых геодезических измерений (определений), 0.1	Закрепление отсутствует
9	490257.88	2181749.33	Метод спутниковых геодезических измерений (определений), 0.1	Закрепление отсутствует
10	490253.16	2181749.02	Метод спутниковых геодезических измерений (определений), 0.1	Закрепление отсутствует
11	490245.30	2181750.25	Метод спутниковых геодезических измерений (определений), 0.1	Закрепление отсутствует
12	490238.62	2181752.56	Метод спутниковых геодезических измерений (определений), 0.1	Закрепление отсутствует
13	490234.46	2181752.63	Метод спутниковых геодезических измерений (определений), 0.1	Закрепление отсутствует
14	490206.01	2181723.87	Метод спутниковых геодезических измерений (определений), 0.1	Закрепление отсутствует
15	490189.80	2181708.83	Метод спутниковых геодезических измерений (определений), 0.1	Закрепление отсутствует
16	490175.01	2181688.55	Метод спутниковых геодезических измерений (определений), 0.1	Закрепление отсутствует
17	490166.67	2181667.55	Метод спутниковых геодезических измерений (определений), 0.1	Закрепление отсутствует



47	490294.62	2181623.11	Метод спутниковых геодезических измерений (определений), 0.1	Закрепление отсутствует
48	490293.82	2181625.88	Метод спутниковых геодезических измерений (определений), 0.1	Закрепление отсутствует
49	490293.22	2181629.90	Метод спутниковых геодезических измерений (определений), 0.1	Закрепление отсутствует
50	490292.83	2181634.61	Метод спутниковых геодезических измерений (определений), 0.1	Закрепление отсутствует
51	490292.94	2181638.34	Метод спутниковых геодезических измерений (определений), 0.1	Закрепление отсутствует
52	490293.97	2181644.19	Метод спутниковых геодезических измерений (определений), 0.1	Закрепление отсутствует
53	490295.15	2181648.23	Метод спутниковых геодезических измерений (определений), 0.1	Закрепление отсутствует
54	490296.97	2181651.77	Метод спутниковых геодезических измерений (определений), 0.1	Закрепление отсутствует
55	490313.01	2181702.92	Метод спутниковых геодезических измерений (определений), 0.1	Закрепление отсутствует
56	490313.06	2181705.17	Метод спутниковых геодезических измерений (определений), 0.1	Закрепление отсутствует
57	490312.21	2181706.91	Метод спутниковых геодезических измерений (определений), 0.1	Закрепление отсутствует
58	490293.67	2181721.29	Метод спутниковых геодезических измерений (определений), 0.1	Закрепление отсутствует
59	490273.63	2181738.08	Метод спутниковых геодезических измерений (определений), 0.1	Закрепление отсутствует
60	490270.85	2181740.98	Метод спутниковых геодезических измерений (определений), 0.1	Закрепление отсутствует
61	490267.45	2181744.88	Метод спутниковых геодезических измерений (определений), 0.1	Закрепление отсутствует
62	490264.95	2181748.16	Метод спутниковых геодезических измерений (определений), 0.1	Закрепление отсутствует
63	490261.18	2181753.50	Метод спутниковых геодезических измерений (определений), 0.1	Закрепление отсутствует
64	490259.94	2181764.88	Метод спутниковых геодезических измерений (определений), 0.1	Закрепление отсутствует
65	490267.77	2181774.99	Метод спутниковых геодезических измерений (определений), 0.1	Закрепление отсутствует
66	490290.84	2181801.31	Метод спутниковых геодезических измерений (определений), 0.1	Закрепление отсутствует
1	490305.60	2181818.26	Метод спутниковых геодезических измерений (определений), 0.1	Закрепление отсутствует

3. Сведения о характерных точках части (частей) границы объекта

Обозначение характерных точек части границы	Координаты, м		Метод определения координат характерной точки	Средняя квадратическая погрешность положения характерной точки (M <sub>t</sub> ), м	Описание обозначения точки на местности (при наличии)
	X	Y			
1	2	3	4	5	6
-	-	-	-	-	-

4. Зона картографической проекции - 2

