



УПРАВЛЕНИЕ ПО ОХРАНЕ И СОХРАНЕНИЮ ИСТОРИКО-КУЛЬТУРНОГО НАСЛЕДИЯ БРЯНСКОЙ ОБЛАСТИ


П Р И К А З

25. 12 2025 г.

№ 2-1/1416

г. Брянск

Об утверждении границ территории и требований к осуществлению деятельности в границах территории объекта культурного наследия регионального значения «Пятницкая церковь (деревянная)», расположенного по адресу: Брянская область, Погарский район, с. Заречное



В целях обеспечения сохранности объекта культурного наследия и в соответствии со статьями 3, 3.1, 5, 5.1 и 33 Федерального закона от 25.06.2002 № 73-ФЗ «Об объектах культурного наследия (памятниках истории и культуры) народов Российской Федерации», а также руководствуясь приказом Министерства культуры Российской Федерации от 04.06.2015 № 1745 «Об утверждении требований к составлению проектов границ территорий объектов культурного наследия»

Приказываю:

1. Утвердить границы территории объекта культурного наследия регионального значения «Пятницкая церковь (деревянная)», расположенного по адресу: Брянская область, Погарский район, с. Заречное, согласно приложению 1 к настоящему приказу.

2. Утвердить требования к осуществлению деятельности в границах территории объекта культурного наследия регионального значения «Пятницкая церковь (деревянная)», расположенного по адресу: Брянская область, Погарский район, с. Заречное, согласно приложению 2 к настоящему приказу.

3. Контроль за исполнением настоящего приказа возложить на Кочетову И.А., начальника отдела охраны объектов культурного наследия регионального и местного (муниципального) значения управления.

Начальник управления

К.В. Волков

Приложение 1
к приказу управления по охране и
сохранению историко – культурного
наследия Брянской области
от «25» 12 2025 г. № 2-1/146

**Описание границ территории объекта культурного наследия
регионального значения «Пятницкая церковь (деревянная)»,
расположенного по адресу: Брянская область,
Погарский район, с. Заречное**

Исходная точка «1» является северо-западной точкой границы. От этой точки граница проходит:

- от точки 1 до точки 2: на северо-восток протяженностью 28.67 м;
- от точки 2 до точки 3: на юго-восток протяженностью 9.11 м;
- от точки 3 до точки 4: на юго-восток протяженностью 13.75 м;
- от точки 4 до точки 5: на юго-запад протяженностью 4.46 м;
- от точки 5 до точки 6: на юго-запад протяженностью 9.28 м;
- от точки 6 до точки 7: на северо-запад протяженностью 5.36 м;
- от точки 7 до точки 8: на запад протяженностью 9.71 м;
- от точки 8 до точки 9: на юго-запад протяженностью 3.18 м;
- от точки 9 до точки 10: на северо-запад протяженностью 10.05 м;
- от точки 10 до точки 1: на северо-запад протяженностью 9.13 м.

**Перечень координат характерных точек границ территории объекта
культурного наследия регионального значения «Пятницкая церковь
(деревянная)», расположенного по адресу: Брянская область,
Погарский район, с. Заречное**





Обозначение характерных точек границ	Координаты, м		Метод определения координат характерной точки	Средняя квадратическая погрешность положения характерной точки (Mt), м	Описание обозначения точки на местности (при наличии)
	X	Y			
1	2	3	4	5	6
1	422733.87	1300203.33	аналитический	0,1 м	-
2	422744.03	1300230.14	аналитический	0,1 м	-
3	422736.38	1300235.08	аналитический	0,1 м	-
4	422722.94	1300237.99	аналитический	0,1 м	-
5	422719.17	1300235.61	аналитический	0,1 м	-

6	422715.50	1300227.09	аналитический	0,1 м	-
7	422717.58	1300222.15	аналитический	0,1 м	-
8	422716.44	1300212.51	аналитический	0,1 м	-
9	422715.68	1300209.42	аналитический	0,1 м	-
10	422725.19	1300206.16	аналитический	0,1 м	-
1	422733.87	1300203.33	аналитический	0,1 м	-

**Карта (схема) границ территории объекта культурного наследия
регионального значения «Пятницкая церковь (деревянная)»,
расположенного по адресу: Брянская область,
Погарский район, с. Заречное**



Масштаб 1:1000
Условные обозначения

-  Объект культурного наследия регионального значения Пятницкая церковь (деревянная), расположенный по адресу: Брянская область, Погарский район, с. Заречное
-  Границы земельных участков в ЕГРН
-  Границы территории объекта культурного наследия
-  +1 номер кадастровой (подземной) точки границ территории объекта культурного наследия

Приложение 2
к приказу управления по охране и
сохранению историко – культурного
наследия Брянской области
от «25» 12 2025 г. № 2-1/146

Требования
к осуществлению деятельности в границах территории объекта
культурного наследия регионального значения «Пятницкая церковь
(деревянная)», расположенного по адресу: Брянская область,
Погарский район, с. Заречное

1. В границах территории объекта культурного наследия разрешается:
ведение хозяйственной деятельности, не противоречащей требованиям обеспечения сохранности объекта культурного наследия и позволяющей обеспечить функционирование объекта культурного наследия в современных условиях, в том числе:

- проведение работ по сохранению объекта культурного наследия и его отдельных элементов;

- сохранение и воссоздание историко-градостроительной среды объекта культурного наследия;

- установка памятников, монументов, памятных знаков и иной историко-культурной информации, относящейся к объекту культурного наследия;

- благоустройство территории, в том числе устройство ограждений, сооружений инженерной защиты объекта культурного наследия (водоотведения), плиточного и иного покрытия, наружного освещения;

- работы по озеленению территории, не препятствующие визуальному восприятию объекта культурного наследия;

- прокладка подземным способом, ремонт, реконструкция инженерных коммуникаций (теплотрасса, газопровод, водопровод, канализация),

необходимых для функционирования объекта культурного наследия в современных условиях.

2. В границах территории объекта культурного наследия запрещается:

1) строительство объектов капитального строительства и увеличение объемно-пространственных характеристик существующих на территории объекта культурного наследия объектов капитального строительства;

2) проведение земляных, строительных, мелиоративных и иных работ, за исключением работ по сохранению объекта культурного наследия или его отдельных элементов, сохранению историко-градостроительной или природной среды объекта культурного наследия;

3) градостроительная, хозяйственная или иная деятельность, создающая угрозу повреждения, разрушения, уничтожения и изменения пространственных характеристик объекта культурного наследия;

4) размещение рекламных конструкций, не связанных с функциональной деятельностью объекта и нарушающих визуальное восприятия объекта культурного наследия.