



УПРАВЛЕНИЕ ПО ОХРАНЕ И СОХРАНЕНИЮ ИСТОРИКО-КУЛЬТУРНОГО НАСЛЕДИЯ БРЯНСКОЙ ОБЛАСТИ


П Р И К А З

25.12. 2025 г.

№ 2-1/147

г. Брянск

Об утверждении границ территории и требований к осуществлению деятельности в границах территории объекта культурного наследия регионального значения «Михаилоархангельская церковь (деревянная)», расположенного по адресу: Брянская область, Погарский район, с. Бобрик



В целях обеспечения сохранности объекта культурного наследия и в соответствии со статьями 3, 3.1, 5, 5.1 и 33 Федерального закона от 25.06.2002 № 73-ФЗ «Об объектах культурного наследия (памятниках истории и культуры) народов Российской Федерации», а также руководствуясь приказом Министерства культуры Российской Федерации от 04.06.2015 № 1745 «Об утверждении требований к составлению проектов границ территорий объектов культурного наследия»

Приказываю:

1. Утвердить границы территории объекта культурного наследия регионального значения «Михаилоархангельская церковь (деревянная)», расположенного по адресу: Брянская область, Погарский район, с. Бобрик, согласно приложению 1 к настоящему приказу.

2. Утвердить требования к осуществлению деятельности в границах территории объекта культурного наследия регионального значения «Михаилоархангельская церковь (деревянная)», расположенного по адресу: Брянская область, Погарский район, с. Бобрик, согласно приложению 2 к настоящему приказу.

3. Контроль за исполнением настоящего приказа возложить на Кочетову И.А., начальника отдела охраны объектов культурного наследия регионального и местного (муниципального) значения управления.

Начальник управления

К.В. Волков

Приложение 1
к приказу управления по охране и
сохранению историко – культурного
наследия Брянской области
от «25» 12 2025 г. № 2-1/141

**Описание границ территории объекта культурного наследия
регионального значения «Михаилоархангельская церковь
(деревянная)», расположенного по адресу: Брянская область,
Погарский район, с. Бобрик**

Исходная точка «1» является северо-западной точкой границы. От этой точки граница проходит:

- от точки 1 до точки 2: на восток протяженностью 26.53 м;
- от точки 2 до точки 3: на юго-восток протяженностью 22.44 м;
- от точки 3 до точки 4: на юг протяженностью 6.20 м;
- от точки 4 до точки 5: на юго-запад протяженностью 8.59 м;
- от точки 5 до точки 6: на юго-запад протяженностью 11.46 м;
- от точки 6 до точки 7: на запад протяженностью 13.50 м;
- от точки 7 до точки 8: на северо-запад протяженностью 23.13 м;
- от точки 8 до точки 1: на северо-восток протяженностью 26.16 м.

**Перечень координат характерных точек границ территории объекта
культурного наследия регионального значения «Михаилоархангельская
церковь (деревянная)» расположенного по адресу: Брянская область,
Погарский район, с. Бобрик**





| Обозначение характерных точек границ | Координаты, м | | Метод определения координат характерной точки | Средняя квадратическая погрешность положения характерной точки (Mt), м | Описание обозначения точки на местности (при наличии) |
|--------------------------------------------|---------------|------------|-----------------------------------------------------------|---------------------------------------------------------------------------------------|----------------------------------------------------------------|
| | X | Y | | | |
| 1 | 2 | 3 | 4 | 5 | 6 |
| 1 | 416707.54 | 1290461.42 | аналитический | 0,1 м | - |
| 2 | 416706.21 | 1290487.92 | аналитический | 0,1 м | - |
| 3 | 416684.14 | 1290491.98 | аналитический | 0,1 м | - |
| 4 | 416677.96 | 1290491.50 | аналитический | 0,1 м | - |
| 5 | 416669.90 | 1290488.52 | аналитический | 0,1 м | - |
| 6 | 416660.47 | 1290482.01 | аналитический | 0,1 м | - |
| 7 | 416662.01 | 1290468.60 | аналитический | 0,1 м | - |
| 8 | 416681.82 | 1290456.66 | аналитический | 0,1 м | - |
| 1 | 416707.54 | 1290461.42 | аналитический | 0,1 м | - |

**Карта (схема) границ территории объекта культурного наследия
регионального значения «Михаилоархангельская церковь
(деревянная)», расположенного по адресу: Брянская область,
Погарский район, с. Бобрик**



Масштаб 1:1000

Условные обозначения

-  Объект культурного наследия регионального значения «Михаилоархангельская церковь (деревянная)», расположенный по адресу: Брянская область, Погарский район, с. Бобрик
-  Границы земельных участков в ЕГРН
-  Объекты капитального строительства в ЕГРН
-  Границы территории объекта культурного наследия

↑¹ номер характерной (поворотной) точки границ территории объекта культурного наследия

Приложение 2

к приказу управления по охране и
сохранению историко – культурного
наследия Брянской области
от «25» 12 2025 г. № 2 - 1/141

Требования
к осуществлению деятельности в границах территории объекта
культурного наследия регионального значения «Михаилоархангельская
церковь (деревянная)», расположенного по адресу: Брянская область,
Погарский район, с. Бобрик

1. В границах территории объекта культурного наследия разрешается:

1) ведение хозяйственной деятельности, не противоречащей требованиям обеспечения сохранности объекта культурного наследия и позволяющей обеспечить функционирование объекта культурного наследия в современных условиях, в том числе:

- проведение работ по сохранению объекта культурного наследия и его отдельных элементов;

- сохранение и воссоздание историко-градостроительной среды объекта культурного наследия;

- установка памятников, монументов, памятных знаков и иной историко-культурной информации, относящейся к объекту культурного наследия;

- благоустройство территории, в том числе устройство ограждений, сооружений инженерной защиты объекта культурного наследия (водоотведения), плиточного и иного покрытия, наружного освещения;

- работы по озеленению территории, не препятствующие визуальному восприятию объекта культурного наследия;

- прокладка подземным способом, ремонт, реконструкция инженерных коммуникаций (теплотрасса, газопровод, водопровод, канализация),

необходимых для функционирования объекта культурного наследия в современных условиях.

2. В границах территории объекта культурного наследия запрещается:

1) строительство объектов капитального строительства и увеличение объемно-пространственных характеристик существующих на территории объекта культурного наследия объектов капитального строительства;

2) проведение земляных, строительных, мелиоративных и иных работ, за исключением работ по сохранению объекта культурного наследия или его отдельных элементов, сохранению историко-градостроительной или природной среды объекта культурного наследия;

3) градостроительная, хозяйственная или иная деятельность, создающая угрозу повреждения, разрушения, уничтожения и изменения пространственных характеристик объекта культурного наследия;

4) размещение рекламных конструкций, не связанных с функциональной деятельностью объекта и нарушающих визуальное восприятия объекта культурного наследия.