



УПРАВЛЕНИЕ ПО ОХРАНЕ И СОХРАНЕНИЮ ИСТОРИКО-КУЛЬТУРНОГО НАСЛЕДИЯ БРЯНСКОЙ ОБЛАСТИ

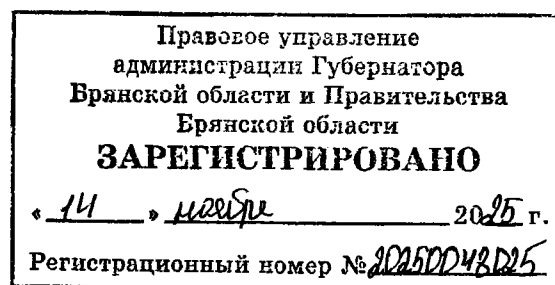
П Р И К А З

13 ноября 2025 г.

г. Брянск

№ 2-1/115

Об утверждении границ территории, схемы границ территории и режима использования территории объекта культурного наследия регионального значения «Домик-музей», расположенного по адресу: Брянская область, Брянский район, озеро Круглое, 25 км севернее г. Брянска, входящего в состав объекта культурного наследия федерального значения «Базовая стоянка «Озеро Круглое» Бежицкого партизанского отряда им. Виноградова в 1941–1943 гг.»



В целях обеспечения сохранности объекта культурного наследия регионального значения и в соответствии со статьями 3, 3.1, 5, 5.1 и 33 Федерального закона от 25.06.2002 № 73-ФЗ «Об объектах культурного наследия (памятниках истории и культуры) народов Российской Федерации», а также руководствуясь приказом Министерства культуры Российской Федерации от 04.06.2015 № 1745 «Об утверждении требований к составлению проектов границ территорий объектов культурного наследия»


Приказываю:

1. Утвердить границы территории и схему границ территории объекта культурного наследия регионального значения «Домик-музей», расположенного по адресу: Брянская область, Брянский район, озеро Круглое, 25 км севернее г. Брянска, входящего в состав объекта культурного наследия федерального значения «Базовая стоянка «Озеро Круглое» Бежицкого партизанского отряда им. Виноградова в 1941–1943 гг.», согласно приложению 1 к настоящему приказу.
2. Утвердить режим использования территории объекта культурного наследия регионального значения «Домик-музей», расположенного по адресу: Брянская область, Брянский район, озеро Круглое, 25 км севернее г. Брянска, входящего в состав объекта культурного наследия федерального значения

«Базовая стоянка «Озеро Круглое» Бежицкого партизанского отряда им. Виноградова в 1941–1943 гг.», согласно приложению 2 к настоящему приказу.

3. Контроль за исполнением настоящего приказа возложить на И.А. Кочетову, начальника отдела охраны объектов культурного наследия регионального и местного (муниципального) значения управления.

Начальник управления

A handwritten signature in black ink, consisting of several overlapping loops and a long horizontal stroke, positioned between the text 'Начальник управления' and 'К.В. Волков'.

К.В. Волков

Приложение 1

к приказу управления по охране и
сохранению историко – культурного
наследия Брянской области

от «13» 11 2025 г. № 2-1/115

Описание местоположения границ территории объекта культурного наследия
регионального значения «Домик-музей», расположенного по адресу: Брянская
область, Брянский район, озеро Круглое, 25 км севернее г. Брянска, входящего
в состав объекта культурного наследия федерального значения «Базовая
стоянка «Озеро Круглое» Бежицкого партизанского отряда им. Виноградова
в 1941–1943 гг.»

Сведения о местоположении границ объекта					
1. Система координат: МСК-32, зона 2					
2. Сведения о характерных точках границ объекта					
Обозначение характерных точек границ	Координаты, м		Метод определения координат характерной точки	Средняя квадратическая погрешность положения характерной точки (Mt), м	Описание обозначения точки на местности (при наличии)
	X	Y			
1	2	3	4	5	6
1	512342.73	2168752.38	Картометрический	0,1	-
2	512342.29	2168760.44	Картометрический	0,1	-
3	512336.73	2168760.14	Картометрический	0,1	-
4	512337.17	2168752.08	Картометрический	0,1	-
1	512342.73	2168752.38	Картометрический	0,1	-
3. Сведения о характерных точках части (частей) границы объекта					
Обозначение характерных точек границ	Координаты, м		Метод определения координат характерной точки	Средняя квадратическая погрешность положения характерной точки (Mt), м	Описание обозначения точки на местности (при наличии)
	X	Y			
1	2	3	4	5	6
-	-	-	-	-	-

Сведения о местоположении измененных (уточненных) границ объекта					
1. Система координат: МСК-32					
2. Сведения о характерных точках границ объекта					

Обозначение характерных точек границ	Существующие координаты, м		Измененные (уточненные) координаты, м		Метод определения координат характерной точки	Средняя квадратическая погрешность положения характерной точки (Mt), м	Описание обозначения точки на местности (при наличии)
	X	Y	X	Y			
1	2	3	4	5	6	7	8
-	-	-	-	-	-	-	-

3. Сведения о характерных точках части (частей) границы объекта

Обозначение характерных точек границ	Существующие координаты, м		Измененные (уточненные) координаты, м		Метод определения координат характерной точки	Средняя квадратическая погрешность положения характерной точки (Mt), м	Описание обозначения точки на местности (при наличии)
	X	Y	X	Y			
1	2	3	4	5	6	7	8
-	-	-	-	-	-	-	-

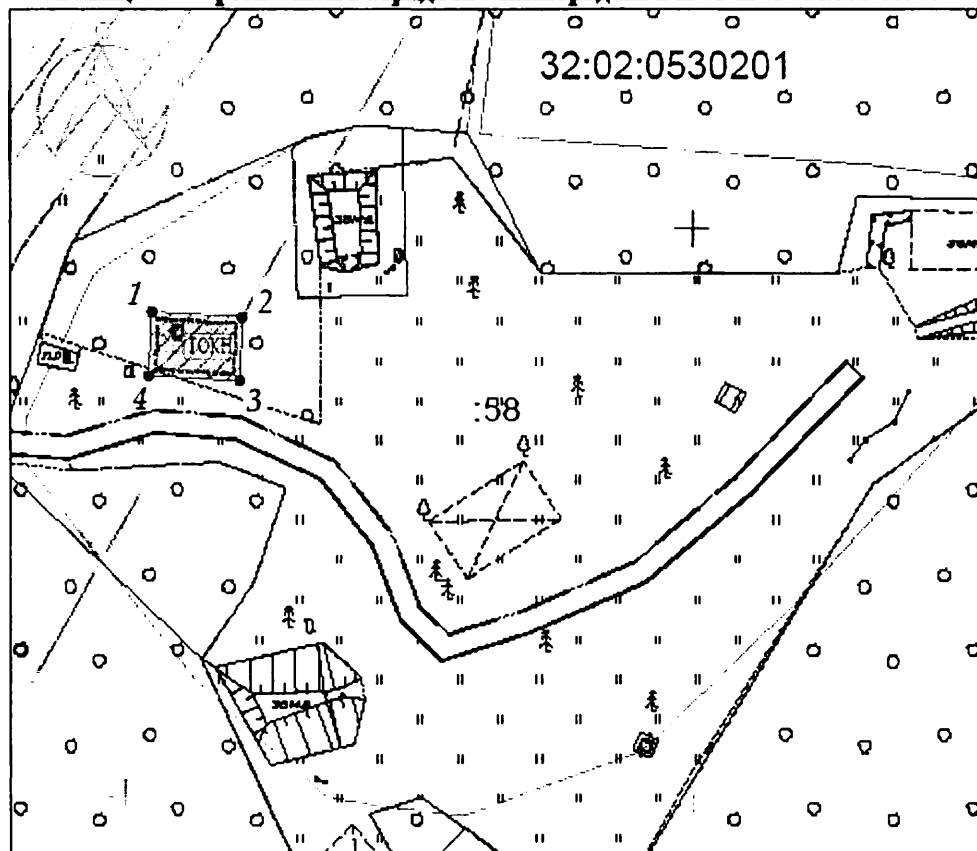
Текстовое описание местоположения границ территории объекта культурного наследия регионального значения «Домик-музей», расположенного по адресу: Брянская область, Брянский район, озеро Круглое, 25 км севернее г. Брянска, входящего в состав объекта культурного наследия федерального значения «Базовая стоянка «Озеро Круглое» Бежицкого партизанского отряда им. Виноградова в 1941–1943 гг.»

Границы территории объекта культурного наследия устанавливаются согласно схеме границ территории объекта культурного наследия регионального значения «Домик-музей», расположенного по адресу: Брянская область, Брянский район, озеро Круглое, 25 км севернее г. Брянска, входящего в состав объекта культурного наследия федерального значения «Базовая стоянка «Озеро Круглое» Бежицкого партизанского отряда им. Виноградова в 1941–1943 гг.», по линиям, обозначенным цифрами:

Прохождение границ		Описание прохождения границ
от точки	до точки	
1	2	3
1	2	в юго-восточном направлении – 8,07 м
2	3	в юго-западном направлении – 5,57 м
3	4	в северо-западном направлении – 8,07 м
4	1	в северо-восточном направлении, замыкая контур - 5,57 м

Схема границ территории объекта культурного наследия регионального значения «Домик-музей», расположенного по адресу: Брянская область, Брянский район, озеро Круглое, 25 км севернее г. Брянска, входящего в состав объекта культурного наследия федерального значения «Базовая стоянка «Озеро Круглое» Бежицкого партизанского отряда им. Виноградова в 1941–1943 гг.»

Схема границ территории объекта культурного наследия регионального значения «Домик-музей», 1941-1943 гг., расположенного по адресу: Брянская область, Брянский район, озеро Круглое, 25 км севернее г. Брянска, входящего в состав объекта культурного наследия федерального значения «Базовая стоянка «Озеро Круглое» Бежицкого партизанского отряда им. Виноградова в 1941-1943 гг.» М 1:500



Условные обозначения:

- Объект культурного наследия регионального значения «Домик-музей», 1941-1943 гг., расположенный по адресу: Брянская область, Брянский район, озеро Круглое, 25 км севернее г. Брянска, входящий в состав объекта культурного наследия федерального значения «Базовая стоянка «Озеро Круглое» Бежицкого партизанского отряда им. Виноградова в 1941-1943 гг.»
- Территория объекта культурного наследия регионального значения «Домик-музей», 1941-1943 гг., расположенного по адресу: Брянская область, Брянский район, озеро Круглое, 25 км севернее г. Брянска, входящего в состав объекта культурного наследия федерального значения «Базовая стоянка «Озеро Круглое» Бежицкого партизанского отряда им. Виноградова в 1941-1943 гг.»
- Иные объекты культурного наследия
- Утвержденные границы территории объектов культурного наследия
- Поворотные (характерные) точки границ территории ОКН
- Границы кадастровых участков, сведения о которых внесены в ЕГРН
- Границы ЗОУИТ, сведения о которых внесены в ЕГРН
- Номера кадастровых участков, сведения о которых внесены в ЕГРН

26 34 020211 Номера кадастровых кварталов

Согласовано							Лист
Имя, Инициал.	Взвешивание №						
	Подпись и дата						
	Имя	Кодуч	Лист	№ Док.	Подпись	Дата	
	Выполнил	Бухина				09 25	

Границы территории объекта культурного наследия регионального значения «Домик-музей», 1941-1943 гг., расположенного по адресу: Брянская область, Брянский район, озеро Круглое, 25 км севернее г. Брянска, входящего в состав объекта культурного наследия федерального значения «Базовая стоянка «Озеро Круглое» Бежицкого партизанского отряда им. Виноградова в 1941-1943 гг.»

Приложение 2

к приказу управления по охране и
сохранению историко – культурного
наследия Брянской области
от «13» 11 2025 г. № 2-1/115

Режим использования территории
объекта культурного наследия регионального значения «Домик-музей»,
расположенного по адресу: Брянская область, Брянский район,
озеро Круглое, 25 км севернее г. Брянска, входящего в состав объекта
культурного наследия федерального значения «Базовая стоянка «Озеро
Круглое» Бежицкого партизанского отряда им. Виноградова в 1941–1943 гг.»

1. В границах территории объекта культурного наследия регионального
значения «Домик-музей», расположенного по адресу: Брянская область,
Брянский район, озеро Круглое, 25 км севернее г. Брянска, входящего в состав
объекта культурного наследия федерального значения «Базовая стоянка
«Озеро Круглое» Бежицкого партизанского отряда им. Виноградова в 1941–
1943 гг.», разрешается:

- проведение работ, направленных на сохранение объекта культурного
наследия (ремонт, реставрация, консервация, приспособление памятника для
современного использования), без изменений его особенностей,
составляющих предмет охраны, на основании проектов, выполненных,
согласованных и утвержденных в установленном порядке;

- прокладка инженерных сетей, не создающая угрозу объекту
культурного наследия;

- ведение хозяйственной деятельности, не противоречащей требованиям
обеспечения сохранности объекта культурного наследия и позволяющей
обеспечить функционирование объекта культурного наследия в современных
условиях;

- размещение на территории объекта культурного наследия стендов и
иных средств наглядной агитации допускается в исключительных случаях, по
согласованию с государственным органом охраны объектов культурного
наследия;

- благоустройство, в том числе устройство отмосток и иных сооружений инженерной защиты объекта культурного наследия, плиточного и иного покрытия;

- устройство наружного освещения объекта культурного наследия с учетом влияния светового потока на восприятие объекта культурного наследия;

- проведение земляных работ (при прокладке инженерных сетей, обеспечивающих эксплуатацию объекта культурного наследия).

2. В границах территории объекта культурного наследия регионального значения «Домик-музей», 1941–1943 гг., расположенного по адресу: Брянская область, Брянский район, озеро Круглое, 25 км севернее г. Брянска, входящего в состав объекта культурного наследия федерального значения «Базовая стоянка «Озеро Круглое» Бежицкого партизанского отряда им. Виноградова в 1941–1943 гг.», запрещается:

- снос объекта культурного наследия;

- возведение пристроек к объекту культурного наследия и изменение традиционных характеристик памятника, влекущее за собой причинение вреда в виде реального ущерба и (или) умаление его историко-культурной ценности;

- иные изменения, не согласованные с государственным органом охраны объектов культурного наследия.