



## УПРАВЛЕНИЕ ПО ОХРАНЕ И СОХРАНЕНИЮ ИСТОРИКО-КУЛЬТУРНОГО НАСЛЕДИЯ БРЯНСКОЙ ОБЛАСТИ

## П Р И К А З

14 мая 2025 г.№ 2-1/103

г. Брянск

Об утверждении границ территории, схемы границ территории и требований к осуществлению деятельности в границах территории объекта культурного наследия регионального значения «Могила мирных жителей, заживо сожженных фашистскими захватчиками»

(Брянская область, Рогнединский район, д. Марьевка, Селиловичского сельсовета)

Правовое управление  
администрации Губернатора  
Брянской области и Правительства  
Брянской области

**ЗАРЕГИСТРИРОВАНО**

« 14 » мая 2025 г.

Регистрационный номер № 20250032025

В целях обеспечения сохранности объекта культурного наследия и в соответствии со статьями 3, 3.1, 5, 5.1 и 33 Федерального закона от 25.06.2002 № 73-ФЗ «Об объектах культурного наследия (памятниках истории и культуры) народов Российской Федерации», а также руководствуясь приказом Министерства культуры Российской Федерации от 04.06.2015 № 1745 «Об утверждении требований к составлению проектов границ территорий объектов культурного наследия»

Приказываю:

1. Утвердить границы территории и схему границ территории объекта культурного наследия регионального значения «Могила мирных жителей, заживо сожженных фашистскими захватчиками» (Брянская область, Рогнединский район, д. Марьевка, Селиловичского сельсовета) согласно приложению 1 к настоящему приказу.

2. Утвердить требования к осуществлению деятельности в границах территории объекта культурного наследия регионального значения «Могила мирных жителей, заживо сожженных фашистскими захватчиками» согласно приложению 2 к настоящему приказу.

3. Контроль за исполнением настоящего приказа возложить на Кочетову И.А., начальника отдела охраны объектов культурного наследия регионального и местного (муниципального) значения управления.

Начальник управления

К.В. Волков

Приложение 1

к приказу управления по охране и  
сохранению историко – культурного  
наследия Брянской области  
от «11» 11 2025 г. № 2-1/103

**Описание границ территории объекта культурного наследия  
регионального значения «Могила мирных жителей, заживо сожженных  
фашистскими захватчиками»  
(Брянская область, Рогнединский район, д. Марьевка,  
Селиловичского сельсовета)**

Границы территории объекта культурного наследия регионального значения «Могила мирных жителей, заживо сожженных фашистскими захватчиками» определены поворотными точками, имеющими координаты в системе координат «МСК-32», согласно карте (схеме), по линиям с точками поворота, обозначенными цифрами от «1» до «4».

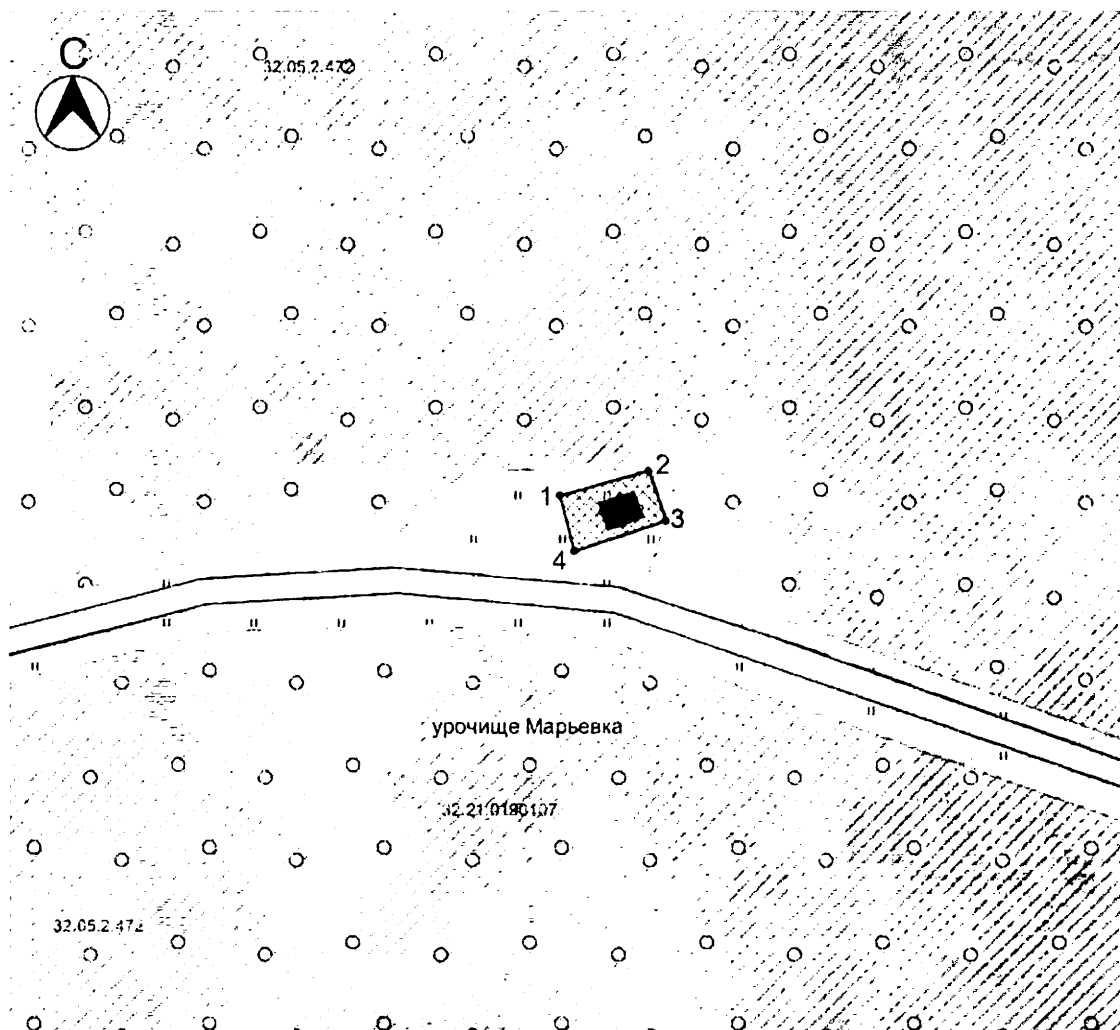
Исходная точка «1» является северо-западной точкой границы. От этой точки граница проходит:

- от точки 1 до точки 2: на северо-восток протяженностью 7,33 м;
- от точки 2 до точки 3: на юго-восток протяженностью 4,24 м;
- от точки 3 до точки 4: на юго-запад протяженностью 7,67 м;
- от точки 4 до точки 1: на северо-запад протяженностью 4,57 м.



**Перечень координат поворотных (характерных) точек границ  
территории объекта культурного наследия регионального значения  
«Могила мирных жителей, заживо сожженных фашистскими  
захватчиками» (Брянская область, Рогнединский район, д. Марьевка,  
Селиловичского сельсовета)**

Граница территории Система координат «МСК-32»		
<b>1</b>	<b>562124.88</b>	<b>1331888.96</b>
2	562126.89	1331896.01
3	562122.88	1331897.38
4	562120.45	1331890.10
<b>1</b>	<b>562124.88</b>	<b>1331888.96</b>

**Карта (схема) границ территории объекта культурного наследия  
регионального значения «Могила мирных жителей, заживо сожженных  
фашистскими захватчиками»  
(Брянская область, Рогнединский район, д. Марьевка,  
Селиловичского сельсовета)**



Условные обозначения:

-  Объект культурного наследия регионального значения «Могила мирных жителей, заживо сожженных фашистскими захватчиками», дата создания (возникновения) не определена, (Брянская область, Рогнединский район, д. Марьевка, Селиловичского сельсовета)
-  Территория объекта культурного наследия регионального значения «Могила мирных жителей, заживо сожженных фашистскими захватчиками», дата создания (возникновения) не определена. (Брянская область, Рогнединский район, д. Марьевка, Селиловичского сельсовета)

Дубровское лесничество

32.05.2.472 Учетный номер лесничества

32.21.0190107 Учетный номер кадастрового квартала

1 ● Характерные точки границ территории

**Требования**  
**к осуществлению деятельности в границах территории объекта**  
**культурного наследия регионального значения**  
**«Могила мирных жителей, заживо сожженных фашистскими**  
**захватчиками»**

1. На территории объекта культурного наследия **разрешается:**

- ведение хозяйственной деятельности, не противоречащей требованиям обеспечения сохранности объекта культурного наследия и позволяющей обеспечить функционирование объекта культурного наследия в современных условиях, в том числе:

- проведение работ по сохранению объекта культурного наследия и его отдельных элементов;

- сохранение и воссоздание историко-градостроительной среды объекта культурного наследия;

- установка памятников, монументов, памятных знаков и иной историко - культурной информации, относящейся к объекту культурного наследия;

- благоустройство территории, в том числе устройство ограждений, сооружений инженерной защиты объекта культурного наследия (водоотведения), плиточного и иного покрытия, наружного освещения;

- работы по озеленению территории, не препятствующие визуальному восприятию объекта культурного наследия.

2. На территории объекта культурного наследия **запрещается:**

- строительство объектов капитального строительства и увеличение объемно-пространственных характеристик, существующих на территории памятника объектов капитального строительства;

- проведение земляных, строительных, мелиоративных и иных работ, за исключением работ по сохранению объекта культурного наследия или его отдельных элементов, сохранению историко-градостроительной или природной среды объекта культурного наследия;

- градостроительная, хозяйственная и иная деятельность, создающая угрозу повреждения, разрушения, уничтожения и изменения пространственных характеристик объекта культурного наследия;

- размещение рекламных конструкций, не связанных с функциональной деятельностью объекта и нарушающих визуальное восприятие объекта культурного наследия.