



**УПРАВЛЕНИЕ ПО ОХРАНЕ И СОХРАНЕНИЮ ИСТОРИКО-КУЛЬТУРНОГО НАСЛЕДИЯ БРЯНСКОЙ ОБЛАСТИ**

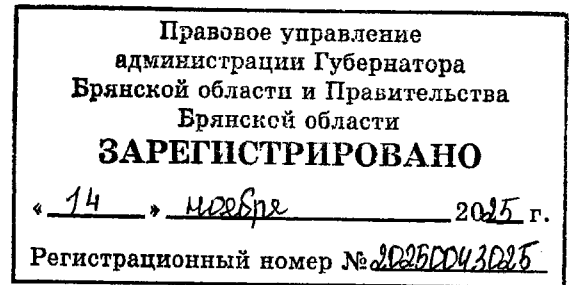
**П Р И К А З**

11 ноября 2025 г.

№ 2-1/109

г. Брянск

Об утверждении границ территории, схемы границ территории и требований к осуществлению деятельности в границах территории объекта культурного наследия регионального значения «Братская могила советских воинов, погибших в боях с немецко-фашистскими захватчиками» (Брянская область, Рогнединский район, д. Ивановка)



В целях обеспечения сохранности объекта культурного наследия и в соответствии со статьями 3, 3.1, 5, 5.1 и 33 Федерального закона от 25.06.2002 № 73-ФЗ «Об объектах культурного наследия (памятниках истории и культуры) народов Российской Федерации», а также руководствуясь приказом Министерства культуры Российской Федерации от 04.06.2015 № 1745 «Об утверждении требований к составлению проектов границ территорий объектов культурного наследия»

Приказываю:

1. Утвердить границы территории и схему границ территории объекта культурного наследия регионального значения «Братская могила советских воинов, погибших в боях с немецко-фашистскими захватчиками» (Брянская область, Рогнединский район, д. Ивановка) согласно приложению 1 к настоящему приказу.

2. Утвердить требования к осуществлению деятельности в границах территории объекта культурного наследия регионального значения «Братская могила советских воинов, погибших в боях с немецко-фашистскими захватчиками» (Брянская область, Рогнединский район, д. Ивановка) согласно приложению 2 к настоящему приказу.

3. Контроль за исполнением настоящего приказа возложить на Кочетову И.А., начальника отдела охраны объектов культурного наследия регионального и местного (муниципального) значения управления.

Начальник управления

К.В. Волков

Приложение 1

к приказу управления по охране и  
сохранению историко – культурного  
наследия Брянской области

от «11» 11 2025 г. № 2-1/109

**Описание границ территории объекта культурного наследия  
регионального значения «Братская могила советских воинов, погибших в  
боях с немецко-фашистскими захватчиками» (Брянская область,  
Рогнединский район, д. Ивановка)**

Границы территории объекта культурного наследия регионального значения «Братская могила советских воинов, погибших в боях с немецко-фашистскими захватчиками», определены поворотными точками, имеющими координаты в системе координат «МСК-32», согласно карте (схеме), по линиям с точками поворота, обозначенными цифрами от «1» до «4».

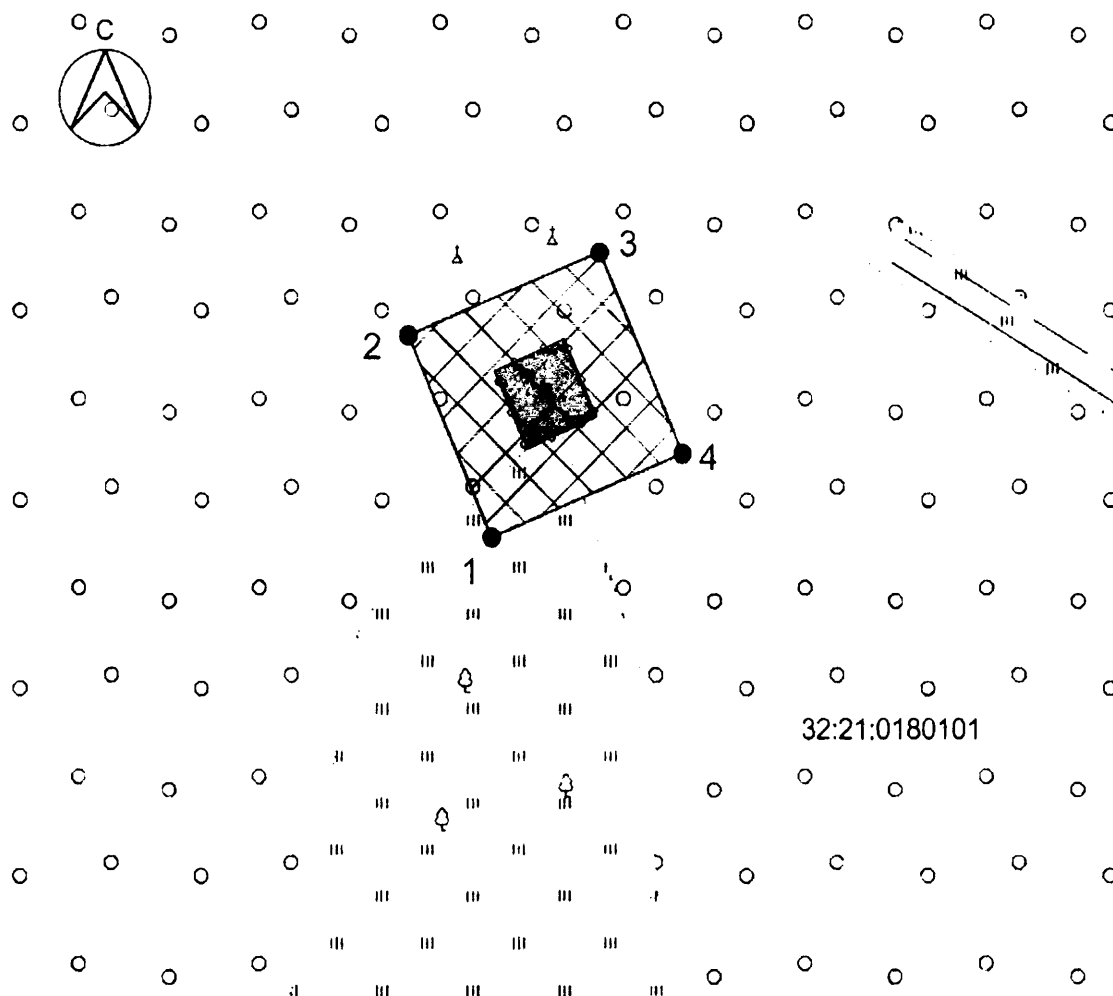
Исходная точка «1» является северо-западной точкой границы. От этой точки граница проходит:

- от точки 1 до точки 2: на северо-запад протяженностью 16,68 м;
- от точки 2 до точки 3: на северо-восток протяженностью 15,71 м;
- от точки 3 до точки 4: на юго-восток протяженностью 16,68 м;
- от точки 4 до точки 1: на юго-запад протяженностью 15,71 м.





**Перечень координат поворотных (характерных) точек границ  
территории объекта культурного наследия регионального значения  
«Братская могила советских воинов, погибших в боях с немецко-  
фашистскими захватчиками» (Брянская область, Рогнединский район,  
д. Ивановка)**

Граница территории Система координат «МСК-32»		
1	562582.00	1336063.60
2	562597.29	1336056.93
3	562603.45	1336071.38
4	562588.16	1336078.05
1	562582.00	1336063.60

**Карта (схема) границ территории объекта культурного наследия  
регионального значения «Братская могила советских воинов, погибших в  
боях с немецко-фашистскими захватчиками» (Брянская область,  
Рогнединский район, д. Ивановка)**



Условные обозначения.

-  Объект культурного наследия регионального значения «Братская могила советских воинов, погибших в боях с немецко-фашистскими захватчиками», 1941-1945 гг. (Брянская область, Рогнединский район, д. Ивановка)
-  Границы территории объекта культурного наследия регионального значения «Братская могила советских воинов, погибших в боях с немецко-фашистскими захватчиками», 1941-1945 гг. (Брянская область, Рогнединский район, д. Ивановка)
-  1 Характерные точки границ территории
-  Границы кадастровых участков, сведения о которых внесены в ЕИРП

32:21:0220101: Номер кадастрового квартала

Приложение 2

к приказу управления по охране и  
сохранению историко – культурного  
наследия Брянской области  
от «11» 11 2025 г. № 8-1/109

**Требования  
к осуществлению деятельности в границах территории объекта  
культурного наследия регионального значения  
«Братская могила советских воинов, погибших в боях с немецко-  
фашистскими захватчиками»**

1. В границах территории объекта культурного наследия регионального значения «Братская могила советских воинов, погибших в боях с немецко-фашистскими захватчиками» разрешается:

- ведение хозяйственной деятельности, не противоречащей требованиям обеспечения сохранности объекта культурного наследия и позволяющей обеспечить функционирование объекта культурного наследия в современных условиях, в том числе:

- проведение работ по сохранению объекта культурного наследия и его отдельных элементов;

- сохранение и воссоздание историко-градостроительной среды объекта культурного наследия;

- установка памятников, монументов, памятных знаков и иной историко - культурной информации, относящейся к объекту культурного наследия;

- благоустройство территории, в том числе устройство ограждений, сооружений инженерной защиты объекта культурного наследия (водоотведения), плиточного и иного покрытия, наружного освещения;

- работы по озеленению территории, не препятствующие визуальному восприятию объекта культурного наследия.

2. В границах территории объекта культурного наследия регионального значения «Братская могила советских воинов, погибших в боях с немецко-фашистскими захватчиками» запрещается:

- строительство объектов капитального строительства и увеличение объемно-пространственных характеристик, существующих на территории памятника объектов капитального строительства;

- проведение земляных, строительных, мелиоративных и иных работ, за исключением работ по сохранению объекта культурного наследия или его отдельных элементов, сохранению историко-градостроительной или природной среды объекта культурного наследия;

- градостроительная, хозяйственная и иная деятельность, создающая угрозу повреждения, разрушения, уничтожения и изменения пространственных характеристик объекта культурного наследия;

- размещение рекламных конструкций, не связанных с функциональной деятельностью объекта и нарушающих визуальное восприятие объекта культурного наследия.